

ПРОЕКТНО-ИЗЫСКАТЕЛЬСКИЕ РЕШЕНИЯ В СТРОИТЕЛЬСТВЕ

197082, РОССИЯ, г. САНКТ-ПЕТЕРБУРГ, БОГАТЫРСКИЙ ПР., д.49, к.2, пом.318

ОГРН 1177847165198, ИНН 7814690758, КПП 781401001

р/с 40702810210000127151 в АО "ТИНЬКОФФ БАНК", БИК 044525974, 30101810145250000974



Утверждаю:

Генеральный директор

ООО «ПИРС»



Носова Т.В.

АКТ

по результатам государственной историко-культурной экспертизы земельных участков в границах кадастрового квартала 47:26:0109002 (г.п. Форносово Тосненского района Ленинградской области, ул. Дачная – кадастровый номер 47:26:0109002:603, ул. Сосновая – кадастровый номер 47:26:0109002:607) и прилегающих участков, частично выданных многодетным семьям в рамках 105-оз, подлежащих воздействию земляных, строительных, мелиоративных, хозяйственных и (или) иных работ, предусмотренных статьей 25 Лесного кодекса РФ работ по использованию лесов (за исключением работ, указанных в пунктах 3, 4 и 7 части 1 статьи 25 Лесного кодекса РФ) и иных работ, в случае если федеральный орган охраны объектов культурного наследия и орган охраны объектов культурного наследия субъекта РФ не имеет данных об отсутствии на указанном земельном участке объектов археологического наследия, включенных в реестр, и выявленных объектов археологического наследия (пп. «д» п. 11 (1) Положения о Государственной историко-культурной экспертизе, утвержденного Постановлением Правительства РФ от 15 июля 2009 года № 569)

Заказчик: Администрацией Форносовского городского поселения Тосненского района Ленинградской области

Основание: Муниципальный контракт №01453000107220000090001 от 25.04.2022

Объект: Земельные участки в границах кадастрового квартала 47:26:0109002 (г.п. Форносово Тосненского района Ленинградской области, ул. Дачная – кадастровый номер 47:26:0109002:603, ул. Сосновая – кадастровый номер 47:26:0109002:607) и прилегающие участки, частично выданные многодетным семьям в рамках 105-оз

г. Санкт-Петербург
2022 г.

Настоящий Акт по результатам государственной историко-культурной экспертизы составлен в соответствии с Положением о государственной историко-культурной экспертизе, утвержденном постановлением Правительства Российской Федерации от 15 июля 2009 г. №569.

Государственная историко-культурная экспертиза проведена **Обществом с ограниченной ответственностью «Проектно-изыскательские решения в строительстве» (ООО «ПИРС»)**

Дата начала проведения экспертизы:	16.05.2022 г.
Дата окончания экспертизы:	11.08.2022 г.
Место проведения экспертизы:	Ленинградская область, Тосненский район; г. Санкт-Петербург
Заказчик экспертизы:	Администрация Форносовского городского поселения Тосненского района Ленинградской области, ОГРН 1054700604640, ИНН 4716024560, КПП 471601001, 187022, Ленинградская область, Тосненский район, г.п. Форносово, ул. Школьная, д. 3

Сведения об экспертной организации

Полное наименование	Общество с ограниченной ответственностью «Проектно-изыскательские решения в строительстве»
Краткое наименование	ООО «ПИРС»
Организационно-правовая форма	Общество с ограниченной ответственностью
Адрес юридический	197082, г. Санкт-Петербург, ул. Оптиков д. 45, к. 1, лит. А, пом. 69-Н
Адрес фактический	197082, г. Санкт-Петербург, Богатырский пр. д. 49, к. 2, пом. 318
Реквизиты	ИНН 7814690758 КПП 781401001 ОГРН 1177847165198
Генеральный директор	Татьяна Валерьевна Носова

В соответствии с подпунктом «б» пункта «7» Положения о государственной историко-культурной экспертизе, с организацией состоят в трудовых отношениях нижепоименованные

физические лица, обладающие научными и практическими знаниями, необходимыми для проведения экспертизы и удовлетворяющие требованиям подпункта «а» пункта «7» Положения:

- Соболев Владислав Юрьевич ;
- Михайлова Елена Робертовна;
- **Хвоцинская Наталия Вадимовна (исполнитель настоящего акта)**

Сведения об эксперте:

Фамилия, имя, отчество	Хвоцинская Наталия Вадимовна
Образование	высшее
Специальность	историк, археолог
Стаж работы	49 лет
Место работы и должность	Общество с ограниченной ответственностью «Проектно-изыскательские решения в строительстве»; Научный сотрудник Институт истории материальной культуры РАН; Ведущий научный сотрудник
Реквизиты аттестации	Государственный эксперт по проведению историко-культурной экспертизы Приказ Министерства культуры Российской Федерации № 1809 от 09.11.2021 г. «Об утверждении статуса аттестованного эксперта по проведению государственной историко-культурной экспертизы»; Приложение к приказу МК РФ № 1809, п. 31
Объекты экспертизы:	<ul style="list-style-type: none"> • выявленные объекты культурного наследия в целях обоснования целесообразности включения данных объектов в реестр; • -документы, обосновывающие включение объектов культурного наследия в реестр; • земли, подлежащие воздействию земляных, строительных, мелиоративных, хозяйственных работ, предусмотренных статьей 25 Лесного кодекса Российской Федерации работ по использованию лесов (за исключением работ, указанных в пунктах 3, 4 и 7 части 1 статьи 25 Лесного кодекса Российской Федерации) и иных работ, в случае, если указанные земли расположены в границах территорий, утвержденных в соответствии с пунктом 34.2 пункта 1 статьи 9 Федерального закона; • документация или разделы документации, обосновывающие меры по обеспечению сохранности объекта культурного наследия, включенного в реестр, выявленного объекта культурного наследия либо объекта, обладающего признаками объекта культурного

	<p>наследия, при проведении земляных, мелиоративных, хозяйственных работ, указанных в статье 30 Федерального закона работ по использованию лесов и иных работ в границах территории объекта культурного наследия либо на земельном участке, непосредственно связанном с земельным участком в границах территории объекта культурного наследия;</p> <ul style="list-style-type: none"> • документация, за исключением научных отчетов о выполненных археологических полевых работах, содержащая результаты исследований, в соответствии с которыми определяется наличие или отсутствие объектов, обладающих признаками объекта культурного наследия, на земельных участках, подлежащих воздействию земляных, строительных, мелиоративных, хозяйственных работ, указанных в статье 30 Федерального закона работ по использованию лесов и иных работ.
--	---

Отношения к заказчику

Организация:

- не участвует в разработке проектной документации на строительство, расширение, реконструкцию, техническое перевооружение, консервацию и ликвидацию, и иное хозяйственное освоение объекта или объектов, в отношении которых проводится экспертиза, или подобной проектной документации;

- не участвует в проектировании или конструировании, изготовлении, поставке, монтаже, ремонте, покупке, владении, эксплуатации или обслуживании технических устройств, применяемых на объекте или других объектах, в отношении которых проводится экспертиза, или подобных конкурентных технических устройств;

- не участвует в проектировании или конструировании, строительстве, ремонте, покупке, владении, эксплуатации или обслуживании зданий и сооружений на объекте или других объектах, в отношении которых проводится экспертиза, или подобных конкурентных зданий и сооружений;

- не имеет с заказчиком отношений общего владения;

- не подлежит непосредственной отчетности тому же вышестоящему управляющему орган, что и заказчик экспертизы;

- не выполняет функции официального представителя заказчика.

Эксперт:

- не имеет родственных связей с заказчиком (его должностными лицами, работниками);

- не состоит в трудовых отношениях с заказчиком;

- не имеет долговых или иных имущественных обязательств перед заказчиком;

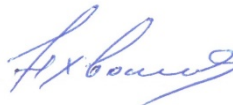
- не владеет ценными бумагами, акциями (долями участия, паями в уставных капиталах) заказчика;

- не заинтересован в результатах исследований и решений, вытекающих из настоящего экспертного заключения, с целью получения выгоды в виде денег, ценностей,

иною имущества, услуг имущественного характера или имущественных прав для себя или третьих лиц.

В соответствии с законодательством Российской Федерации эксперт несет ответственность за соблюдение принципов проведения историко-культурной экспертизы и достоверность сведений, изложенных в заключении экспертизы.

Эксперт



Н.В.Хвощинская

Основания проведения государственной историко-культурной экспертизы:

- Федеральный закон № 73-ФЗ «Об объектах культурного наследия (памятниках истории и культуры) народов Российской Федерации» от 25.06.2002 г. (в действующей редакции);
- Положение о Государственной историко-культурной экспертизе (утв. Постановлением Правительства РФ от 15 июля 2009 г. № 569) (в действующей редакции);
- Муниципальный контракт №01453000107220000090001 от 25.04.2022 г. между ООО «ПИРС» и Администрацией Форносовского городского поселения Тосненского района Ленинградской области.

Цель экспертизы:

Определение наличия или отсутствия объектов культурного наследия, включенных в реестр, выявленных объектов культурного наследия либо объектов, обладающих признаками объекта культурного наследия, на земельных участках в границах кадастрового квартала 47:26:0109002 (г.п. Форносово Тосненского района Ленинградской области, ул. Дачная – кадастровый номер 47:26:0109002:603, ул. Сосновая – кадастровый номер 47:26:0109002:607) и прилегающих участках, частично выданных многодетным семьям в рамках 105-оз, подлежащих воздействию земляных, строительных, мелиоративных, хозяйственных и иных работ, в случае, если федеральный орган охраны объектов культурного наследия и орган охраны объектов культурного наследия субъекта РФ не имеет данных об отсутствии на указанном земельном участке объектов культурного наследия либо объектов, обладающих признаками объекта культурного наследия.

Объект государственной историко-культурной экспертизы:

Земельные участки в границах кадастрового квартала 47:26:0109002 (г.п. Форносово Тосненского района Ленинградской области, ул. Дачная – кадастровый номер 47:26:0109002:603, ул. Сосновая – кадастровый номер 47:26:0109002:607) и прилегающие участки, частично выданные многодетным семьям в рамках 105-оз, подлежащие воздействию земляных, строительных, мелиоративных, хозяйственных работ, предусмотренных статьей 25 Лесного кодекса Российской Федерации работ по использованию лесов (за исключением работ, указанных в пунктах 3, 4 и 7 части 1 статьи 25 Лесного кодекса Российской Федерации) и иных работ, в случае если орган охраны объектов культурного наследия не имеет данных об отсутствии на указанном земельном участке объектов культурного наследия, включенных в реестр, выявленных объектов культурного наследия либо объектов, обладающих признаками объектов культурного наследия.

Сведения об обстоятельствах, повлиявших на процесс проведения и результаты экспертизы:

Обстоятельства, повлиявшие на процесс проведения и результаты экспертизы, отсутствуют.

Перечень документов, представленных Заказчиком

Копия письма Комитета по сохранению культурного наследия Ленинградской области № ИСХ-7546/2021 от 15.12.2021 г.;

Выписки из Единого государственного реестра недвижимости об основных характеристиках и зарегистрированных правах на объект недвижимости (земельные участки с кадастровыми номерами 47:26:0109002:607, 47:26:0109002:603);

Копия письма Администрации Форносовского поселения Тосненского района Ленинградской области (Исх. №215 от 14.04.2022 г.) об отсутствии выписок ЕГРН;

Копия письма Администрации Форносовского поселения Тосненского района Ленинградской области (Исх. №283 от 27.05.2022 г.) об отсутствии ГПЗУ.

Перечень документов и материалов, предоставленных эксперту и привлекаемых при проведении экспертизы, а также использованной для нее специальной, технической и справочной литературы

Законодательная база

- Федеральный закон от 25 июня 2002 г. № 73-ФЗ «Об объектах культурного наследия (памятниках истории и культуры) народов Российской Федерации».
- Федеральный закон от 22 октября 2014 г. № 315-ФЗ «О внесении изменений в Федеральный закон «Об объектах культурного наследия (памятниках истории и культуры) народов Российской Федерации» и отдельные законодательные акты Российской Федерации».
- Положение о государственной историко-культурной экспертизе, утвержденное постановлением Правительства РФ от 15.07.2009 № 569.
- Положение о порядке проведения археологических полевых работ и составления научной отчетной документации. Утверждено постановлением Бюро Отделения историко-филологических наук Российской академии наук от 20 июня 2018 г. № 32.
- Открытый лист № 0610-2022 от 16 мая 2022 г., выданный на имя К.Э. Германа.
- План-схема расположения земельных участков на публичной карте Росреестра, <http://roscadastr.com/map>.
- Постановление Совета Министров СССР от 16 сентября 1982 года № 865 (с изменениями, внесенными Федеральным Законом №73-ФЗ от 25 июня 2002 года) «Об утверждении Положения об охране и использования памятников истории и культуры».
- Приказ Министерства культуры Российской Федерации от 1 сентября 2015 г. № 2328 «Об утверждении перечня отдельных сведений об объектах археологического наследия, которые не подлежат опубликованию».
- Положение о едином государственном реестре объектов культурного наследия (памятников истории и культуры) народов Российской Федерации, утвержденное приказом Министерства культуры Российской Федерации от 30.10.2011 № 954.
- Инструкция Министерства культуры «О порядке учета, обеспечения сохранности, использования и реставрации недвижимых памятников истории и культуры».

- Постановление Совета Министров СССР от 16 сентября 1982 г. № 865 (с изменениями, внесенными Федеральным законом № 73-ФЗ от 25 июня 2002 г.) «Об утверждении Положения об охране и использовании памятников истории и культуры»

Литература и архивные источники

Архивные источники

Отчет Б.А. Коишевского и Г.Ф. Дебеца о разведке в Ленинградской губернии по маршруту Детское Село – Копорье. Научный архив ИИМК РАН. РО. Ф. 2. Оп. 1. 1927. Д. 108.

Библиографические источники

Bagrow L., Köhlin H. Maps of the Neva river and adjacent areas in Swedish archives. Malmö, 1953. Jordeböcker öfver Ingermanland: Писцовые книги Ижорской земли. Том I: годы 1618–1623.

СПб., 1859. С. IV–VI.

Tallgren A.M. The Prehistory of Ingria // ESA. 1938. XII.

Белогубцева Н.И., Килуновская М.Е., Семенов Вл.А. Могила Георгия Георгиевича Мекленбург-Стрелицкого в Ораниенбауме // Древние культуры Центральной Азии и Санкт-Петербург. Мат-лы Всеросс. науч. конф., посвященной 70-летию со дня рождения А.Д. Грача. Дек. 1998. СПб.: Культ-информ-пресс, 1998.

Гадзяцкий С.С. Вотская и Ижорская земли Новгородского государства // Исторические записки. 1940. Т. 6.

Генрих Латвийский. Хроника Ливонии. М.-Л., 1938.

Герасимов Д.В., Крийска А., Холкина М.А. Археологические исследования 2012 г. на Кудрукюльской палеокозе в Нарвско-Лужском междуречье // Радловский сборник. Научные исследования и музейные проекты МАЭ РАН в 2012 г. СПб., 2013.

Гневушев А. М. Отрывок из писцовой книги Вотской пятины, второй половины 1504–1505 гг., содержащий в себе опись дворцовых земель этой пятины. Киев, 1908.

Добровольский И.Г., Дубов И.В., Кузьменко Ю.К. Граффити на восточных монетах: Древняя Русь и сопредельные страны. Л.: Изд-во ЛГУ, 1991.

Долуханов П.М. История Балтики. Л., 1969.

Квасов Д.Д. Позднечетвертичная история крупных озер и внутренних морей Восточной Европы. Л., 1975.

Кеппен П.И. Хронологический указатель для истории инородцев Европейской России. СПб., 1861.

Кирпичников А.Н. Каменные крепости Новгородской земли. Л., 1984.

Колчин Б.А. Обработка железа в Московском государстве в XVI в. // МИА № 12. М.-Л., 1949.

Конькова О.И. Археологические находки на западе Ленинградской области и проблема происхождения ижоры // Археологическое наследие Санкт-Петербурга. Вып. 2: Древности Ижорской земли. СПб., 2008.

Конькова О.И. Ижора. Очерки истории и культуры. СПб.: МАЭ РАН, 2009.

Коренцвит В.А. Крепость Петерштадт (археологические исследования в Ораниенбауме) // ПКНО–1993. М., 1994.

Коренцвит В.А. Крепость Петерштадт в Ораниенбауме // Памятники истории и культуры Петербурга. Исследования и материалы. СПб., 1994.

Куза А.В. Новгородская земля // Древнерусские княжества X–XIII вв. М.: Наука, 1975.

Лапшин В.А. Археологическая карта Ленинградской области. Часть 1: Западные районы. – Л.: ЛО ВООПИК, 1990.

Лебедев Г.С. Эпоха викингов в Северной Европе и на Руси. СПб.: Евразия, 2005.

Марков К.К. Поздне- и послеледниковая история окрестностей Ленинграда на фоне поздне- и послеледниковой истории Балтики // Труды Комиссии по изучению четвертичного периода. Т. 4. Вып. 1. М.-Л., 1934.

- Михайлова Е.Р. Древности второй половины I тыс. вокруг Финского залива: к предыстории Пути из Варяг в Греки // Новгородский исторический сборник. № 16 (26). Вел. Новгород, 2016.
- Михайлова Е.Р. Древности Западной Ингрии I тыс. н.э.: Новые материалы // Археологические вести. Вып. 21 / Гл. ред. Е.Н. Носов. СПб.: Дмитрий Буланин, 2015;
- Моора Х.А., Моора А.Х. Из этнической истории води и ижоры // Slaavi-läänemeresoome suhete ajaloo. Из истории славяно-прибалтийско-финских отношений. Тл.: Ээсти раамат, 1965.
- Насонов А.Н. «Русская земля» и образование территории Древнерусского государства. Историко-географическое исследование. М., 1951.
- Неволин К.А. О пятинах и погостах новгородских в XVI веке. – СПб., 1853.
- Овсянников О.В. Копорье: Историко-архитектурный очерк. Л., 1976.
- Очерки исторической географии. Северо-Запад России. Славяне и финны / Под ред. А.С. Герда и Г.С. Лебедева. СПб., 2001.
- Писцовая книга Водской пятины 1540 г. / Под ред. А.М. Гневушева. Новгород, 1917.
- Плоткин К.М. Правовые основы охраны археологического наследия Санкт-Петербурга // Бюллетень Института истории материальной культуры РАН. № 1: Охранная археология. СПб.: ИПК «Коста», 2010.
- Плоткин К.М. Проблемы учета и сохранения археологического наследия Санкт-Петербурга // Труды Санкт-Петербургской археологической экспедиции СПбГУ. Том I: Археологическое изучение Санкт-Петербурга в 1996–2004 гг. СПб.: Изд-во СПбГУ, 2005.
- Рябинин Е.А. Водская земля Великого Новгорода (результаты археологических исследований 1971–1991 гг.). СПб., 2001.
- Рябинин Е.А. Финно-угорские племена в составе Древней Руси: к истории славяно-финских этнокультурных связей. (Историко-археологические очерки). СПб., 1997.
- Сергий (Тихомиров). Карты Водской пятины и ее погостов. СПб., 1905.
- Спицын А.А. Курганы Санкт-Петербургской губернии в раскопках Л.К. Ивановского (Материалы по археологии России. № 20). СПб., 1896.
- Шаскольский И.П. Проблемы этногенеза прибалтийско-финских племен Юго-Восточной Прибалтики в свете данных современной науки // Финно-угры и славяне. Л., 1979.
- Интернет-ресурсы:*
<http://etomesto.ru>
<http://culture.lenobl.ru/departament>.

Сведения о проведенных исследованиях

В рамках проведения данной государственной историко-культурной экспертизы, были выполнены следующие исследования:

- ознакомление с представленной Заказчиком документацией;
- анализ исходно-разрешительной документации;
- изучение нормативно-правовой документации, необходимой для принятия экспертного решения, и научно-справочной литературы;
- историко-библиографические исследования, анализ информации об основных этапах освоения территории, оценка вероятности местонахождения на обследуемом участке не выявленных ранее археологических памятников;
- визуальное обследование участка и его фотофиксация;
- полевые археологические исследования (разведка), закладка шурфов;
- подготовка отчета о проведении полевых научно-исследовательских археологических работ;
- проведение анализа полученных результатов, оформление настоящего Акта.

Факты и сведения, установленные в результате проведенных исследований

КРАТКАЯ ИСТОРИЧЕСКАЯ СПРАВКА ПО ТЕРРИТОРИИ ИССЛЕДОВАНИЯ

Общие сведения об истории освоения участка исследования и прилегающих территорий

Заселение человеком западных районов Ленинградской области произошло после отступления ледника. Стоянки эпохи мезолита известны на прилегающих к Ижорскому плато территориях (Тырвала на р. Нарова, Соколок в Лужском районе), но в рассматриваемой зоне пока не фиксировались. Отчетливые следы расселения в ней отмечены только для периодов развитого и позднего неолита, а также раннего металла. Все они известны в северной части региона, на пограничье Глинты и прибрежной территории Финского залива и представлены как стоянками, так и случайными находками (бассейн р. Коваши, Стрельна, оз. Хаболово, район Лужской губы и др.). Такая топография, по всей вероятности, отражает этапы формирования современных очертаний Балтийского моря вообще и Финского залива в частности. Случайная находка кремневой статуэтки в виде змейки к западу от г. Волосово, имеющая аналогии в Волосовской культуре Верхнего Поволжья, говорит о возможности открытия памятников упомянутого времени и во внутренних районах Ижорского плато.

В разные эпохи хозяйственная деятельность человека была приспособлена к особенностям различных экологических ниш и оказывалась связана с различными хозяйственно-культурными типами, что непосредственно отразилось на пространственном распределении археологических объектов. В древнейшие эпохи (каменный век и эпоха раннего металла) безраздельно господствовал присваивающий способ хозяйствования, базирующийся на ресурсах леса, морского побережья и пресных вод. Можно говорить о существовании здесь в древности хозяйственно-культурных типов охотников и собирателей тайги и бореальных лесов (каждой из этих лесных зон соответствовал специфический набор флоры и фауны), а также морских охотников на тюленя (на побережье) и рыболовов пресноводных и слабосоленых водоемов. Интересно отметить, что все до сих пор известные памятники и местонахождения этого времени, а также значительная часть более поздних (вплоть до середины I тыс. н. э.) открыты на низменных пространствах, тяготеющих к побережью Финского залива или речным и озерным системам, связанным с заливом (Рябинин, 2001, с.14). Древнейшие находки на южном побережье Финского залива связаны с древними лагунами, протоками и косами, к настоящему времени уже не существующими: сборы каменных орудий в Красной Горке и на Хабаловском озере, мезолитическая стоянка севернее Сюрье, стоянки эпохи неолита на оз. Калищенское. Целая серия стоянок эпохи неолита и раннего металла выявлена и изучается далее к юго-западу, на р. Россонь и в районе г. Нарва (Герасимов, Крийска, Холкина, 2013, с.21-27).

Древности начала – первой половины I тысячелетия нашей эры в Предглинтовой низменности у Финского залива представлены преимущественно случайными находками, однако в последние годы выявлен ряд поселений этого времени в районе Усть-Луги и на небольшой речке Хаболовке, а также обнаружены три клада медных римских монет и вещей II в. н.э. в окрестностях Копорья (Моора, Моора, 1965). Находки того же времени известны и на близлежащих островах в акватории Финского залива, что доказывает активное мореходство древнего населения и возможность достаточно дальних культурных контактов (Михайлова, 2016, с.4-32). Памятников или артефактов древнейших эпох в ближайших

окрестностях г. Ломоносова в настоящее время неизвестно, но вероятность их обнаружения, учитывая известные факты, достаточно высока.

В средневековье хозяйственная деятельность человека существенно изменилась. По-прежнему практиковались разнообразные виды присваивающего хозяйства – в первую очередь пресноводное и морское рыболовство. Южный берег Финского залива в районе Усть-Луги по сей день остается одним из важнейших районов рыболовства. Немалую роль в хозяйстве играли также разнообразные лесные промыслы, в том числе охота. Прибрежное расположение региона предполагало также возможность участия населения в обслуживании мореплавания и дальней торговли. Исторические источники сообщают, что вдоль южного побережья Финского залива проходил участок одной из важнейших торговых трасс средневековья – Пути «из Варяг в Греки», и местное население очень рано оказалось вовлечено в обслуживание этого пути (услуги лоцманов, охрана торговых путей и стоянок купцов, мелкая торговля и снабжение проезжающих и т. п.) (Гадзяцкий, 1940, с.100-148). Важнейшими археологическими свидетельствами прохождения здесь Пути из Варяг в Греки являются два клада серебряных арабских монет, найденных соответственно на берегу Невской губы близ Нижнего парка Старого Петергофа и в западной части Васильевского острова в Петербурге (Добровольский, Дубов, Кузьменко, 1991, с.25-26; Лебедев, 2005, с.424-425).

Начиная с эпохи средневековья, памятники археологии на описываемой территории становятся достаточно многочисленны, а сами прибрежные территории регулярно упоминаются в летописях и документах. Территория восточнее реки Сисы, включающая побережье Финского залива и расположенное южнее Ижорского плато, в эпоху средневековья составляла Водскую землю, подвластную Великому Новгороду (Тихомиров, 1905; Насонов, 1951, с.120-121; Куза, 1975; Рябинин, 2001, с.11-13). Жители средневековой Водской земли не представляли собой этнографического единства. Помимо расселившегося по территории Ижорской возвышенности собственно русского населения (само расселение происходило, судя по всему, от юго-западной и юго-восточной окраин плато к его центру и далее к побережью Финского залива), исторические источники отмечают здесь и представителей иных народов – води, ижоры и менее определенной «чюди». Последний этноним большинство современных исследователей считает собирательным названием для финноязычного населения.

Водь впервые упоминается в русских летописях в 1069 г. в связи с участием вожан в военном конфликте между новгородцами и полоцким князем Всеславом. Позднее «водь» и «вожане» неоднократно появляются на страницах летописей – в связи с событиями 1149 г., 1215 г., 1240–1241 гг., 1270 г., 1316 г. «Язычники вотландцы» упоминаются также в западноевропейских источниках, в частности, в папских буллах второй половины XII – первой половины XIII в. (Кеппен, 1861). Вопрос о точных границах Водской земли в историографии окончательно не разрешен. Письменные источники не содержат прямых сведений на этот счет, и все историко-географические исследования вынуждены оперировать сведениями из писцовых книг конца XV – начала XVI в., отразившими географические реалии уже новой, московской эпохи. Тем не менее, исследователи сходятся в том, что основу Водской земли составляла территория Ижорской возвышенности и примыкающая к ней с севера часть побережья Финского залива (Насонов, 1951, с.120-121; Куза, 1975, с.180; Шаскольский, 1979, с.46; Рябинин, 1997, с.20). При этом не исключено, что под «вожанами»

по крайней мере в некоторых случаях имеются в виду жители Водской земли вообще или даже конкретно ее русское население (как в летописном упоминании одновременно «вожан и чюдцы» в окрестностях Копорья при описании событий 1241 г.). Основная территория средневекового расселения собственно води реконструируется западнее Копорья, в междуречье Сумы и нижней Луги, где писцовые книги отмечают наличие двух погостов с многозначительным уточнением «в Чюди» – Опольского и Толдожского. В этих же местах позднее застают водь представители российской администрации и этнографы (Рябинин, 1997, с.42,43; он же 2001, с.12).

Другой прибалтийско-финский народ, традиционно обитавший к югу от Финского залива, – ижора. Ее первое летописное упоминание относится к 1228 г., и начиная с XIII в. ижоры многократно упоминаются как в русских (летописи, житие Александра Невского), так и в латинских источниках (папские буллы, Хроника Генриха Латыша) (Кеппен, 1938, с.222; Гадзяцкий, 1940, с.129,130). Последние называют ижор инграми (от самоназвания *inkeri*).

Сведения средневековых источников о территории проживания ижоры очень скудны, однако из них можно понять, что в XIII–XIV вв. ижорская область включала в себя как минимум часть течения Невы и бассейн реки Ижоры (Tallgren, 1938, p.102; Насонов, 1951, с.121; Моора, Моора, 1965, с.69; Рябинин, 1997, с.62-65). Территория обитания ижоры с течением времени расширялась. уже к концу XV в. ижоры плотно заселили все южное побережье Финского залива вплоть до нижнего течения Луги. Переписные книги 1500 г. упоминают «ижерян», в частности, в приморских селениях Каргальского погоста. В последующие столетия ижоры продолжали расселяться к югу от Финского залива и в бассейне Невы (в том числе к северу от нее) (Конькова, 2009, с.86-93).

Подавляющее большинство известных ныне средневековых могильников и поселений ижоры концентрируется вдоль побережья Финского залива и по берегам впадающих в него рек. Сравнительно поздний переход ижоры к земледелию и проживание на неудобных землях сказались на своеобразии хозяйственной деятельности этого населения - ижора вплоть до начала XX в. продолжала традиционно заниматься преимущественно рыболовством, охотой, добычей и обработкой железа, извозом, а также локальным промыслом перевозок грузов по Финскому заливу и Неве и обслуживанием местного судоходства (Конькова, 2009; Очерки...2001, с.224,225).

После присоединения Новгорода к Москве в конце XV – начале XVI в. новая администрация произвела первую перепись вновь присоединенных земель, тогда же вся новгородская территория была разделена на пять частей – пятин. Территория Водской земли была включена в Водскую (Вотскую) пятину. Основные переписи Водской пятины производились в 1499–1500 гг., 1504–1505 гг., 1539–1540 г., 1568–1569 гг. (Неволин, 1853; Сергей (Тихомиров), 1905; Гневушев, 1908; он же, 1917). Административным центром рассматриваемой территории было Копорье – центр Копорского уезда.

Результаты массовых поземельных описаний раннего нового времени в российской историографии традиционно в целом именуется писцовыми книгами и составляют важный источник по исторической географии, аграрной и социально-демографической истории Северо-Западной России. Писцовые книги отразили сложившуюся к концу XV в. систему погостов – сравнительно небольших территориальных округов, являвшихся низшими административными единицами. Именно на основе погостов функционировала система сельских церковных приходов, по погостам же велось налогообложение податного населения.

Погосты сохраняли свои традиционные границы и внутреннюю целостность в течение длительного времени – в многих случаях вплоть до XVIII в. и даже до XX в. Такая устойчивость, по-видимому, объясняется ее древностью – сложившись за несколько столетий до переписей рубежа XV–XVI вв., система погостов без кардинальных изменений просуществовала вплоть до масштабных административных реформ XX века.

Материалы Писцовых книг (указание имен и социального статуса землевладельцев, количества крестьянских и иных дворов, размеров земельных владений, качества земель, обычных урожаев, размера повинностей тяглого населения и пр.) позволяют достаточно полно охарактеризовать хозяйственную деятельность населения Водской пятины. Основу местного крестьянского хозяйства составляло пашенное земледелие в сочетании со скотоводством. Писцовые книги фиксируют размеры крестьянской запашки, количество собираемого зерна и заготавливаемого сена. Помимо сельскохозяйственного производства, население занималось различными промыслами, из которых наибольшее значение имело рыболовство – рыболовецкие угодья и размер повинностей рыболовов также подробно отражены в писцовых книгах. Спрос на рыбу – постный продукт питания – был традиционно высок. Чрезвычайно развита была также черная металлургия. Любопытны указания писцовых книг о «старом доходе» (т. е. размерах оброка до 1500 г.), который часто выплачивался железом и железными изделиями. Это говорит о давности и распространенности у местного населения занятий добычей и обработкой железа. О давности этого промысла свидетельствует, например, находка Л.К. Ивановским в кургане XI–XII вв. близ дер. Хотыницы большого каменного молота. Единственное возможное применение этого орудия в эпоху средневековья – в металлургическом производстве, для размельчения руды или расковки крицы.

В XVI веке Копорский уезд стал одним из основных центров изготовления железа и «уклада» (стали) в России. Перепись 1500 г. отмечает 67 домниц в Каргальском погосте и 14 в Дятелинском. Руда для домниц добывалась, как правило, в ближайших окрестностях, чаще всего в заболоченных прибрежных низинах. Годовая продукция одной домницы исчислялась сотнями пудов железа. Общая производительность Копорской округи оценивается современными исследователями в десятках тысяч пудов железа в год. Часть добытого сыродутного железа здесь же перерабатывалась местными кузнецами в «уклад». Торговая книга 1575 г («Память как продавать товар русской в немцах») упоминает три разновидности уклада в зависимости от места его изготовления. Уклад, произведенный на севере Водской пятины, носил название «новгородского» и был дороже остальных разновидностей (Колчин, 1949, с.195-197).

В 1558 г. началась длительная Ливонская война, опустошившая значительные территории русского Северо-Запада и Прибалтики. Согласно переписям 1580-х гг., в Водской пятине оставались населенными только 6 % дворов. По мирному договору 1583 г. Копорский и часть Ямского уездов перешли к Швеции. В дальнейшем эта территория в результате русско-шведских конфликтов несколько раз переходила из рук в руки и окончательно была передана Швеции после подписания Столбовского мира (1617 г.), войдя в состав шведского доминиона Ингерманландия. Крестьяне и сельское духовенство, по условиям мирного договора, оставались на прежних местах; монашеству, городскому населению и местным дворянам было позволено выбрать, оставаться ли под властью шведского короля или выехать на русскую территорию. Шведские власти сохранили прежнее административное деление

территории; материалы шведских поземельных описаний и документы шведской администрации сохранились и служат надежным историческим источником. Основные переписи на территории Копорского лена производились шведской администрацией в 1617–1623 г., 1640 г., 1645 г., 1675–1676 гг., 1696 г., 1699 г. (Jordeböcker öfver Ingermanland, 1859).

Еще одним важным источником по истории местного населения и исторической географии Ингерманландии являются топографические карты, которые составляются для этой территории с XVII в. К сожалению, подавляющее большинство шведских карт для территории Копорского лена указывают только Копорье и так наз. Каравалдайский мыс, иногда обозначая рядом с мысом селение Гора-Валдай (Harjavalta) (Bagrow, Köhlin, 1953). Составление писцовых межевых книг Ингерманландии в 1675–1676 гг. сопровождалось составлением обширного атласа из шести томов, содержащего несколько сот подробных карт с пояснительным текстом. Спустя много лет, в 1825 г. по докладу начальника Военно-топографического депо при Генеральном штабе генерала Ф.Ф. Шуберта этот атлас был вытребован русским правительством из Стокгольма на основании одной из статей Ништадтского мирного договора 1721 г. По поручению Ф.Ф. Шуберта штабс-капитан Бергенгейм перенес сведения шведского атласа на современную топографическую основу. Выполненная им карта получила в российской историографии обозначение Карта Бергенгейма и по своему содержанию примыкает к корпусу шведских карт Ингерманландии XVII в. (Карта..., 1827).

На присоединенных землях шведское правительство столкнулось с такой проблемой, как массовое бегство населения на территорию России. Известно, что к началу 1620-х гг. в Ивангородском, Копорском и Ямском ленах (уездах) запустело 513 деревень из 854, т. е. 60 %. Запустевшие земли заселялись крестьянами из Финляндии, впоследствии составившими еще одну местную финноязычную народность – ингерманландских финнов.

К началу Северной войны рассматриваемый регион в административном отношении входил в крупный приход Туутари (Дудергоф). Владельцем прихода Туутари ближайших окрестностей совр. Красного Села и Дудоровской мызы с 1622 года был шведский ученый и государственный деятель барон Юхан Шютте, а позднее генерал Абрахам Крониорт. В этот период в поселении существовала кирха и дом пастора (на территории нынешнего Дворцового парка). От этого же времени до наших дней сохранились остатки шведского редута. Юхан Шютте (1577–1645) – крупный государственный деятель Швеции, наставник короля Густава II Адольфа, с 1629 г. генерал-губернатор Лифляндии, Ингерманландии и Карелии, куратор Упсальского и основатель Тартуского университетов. За свои заслуги он получил титул барона Дудергофского; Дудергоф был обращен в баронство, наследственно принадлежащее фамилии Шютте. Во времена шведского владычества приход Тюрё, помимо территорий на южном берегу Финского залива, включал в себя также капельный приход Ретусаари (Retusaari) на острове Котлин.

Эпоха шведского владычества в Ингерманландии закончилась в результате Северной войны (1700–1721 гг.). 28 декабря 1708 г., еще в ходе Северной войны, Петр I подписал именной указ «Об учреждении губерний и о росписании к ним городов», в соответствии с которым среди восьми вновь учреждаемых российских губерний «учинялась» обширная Ингерманландская губерния, которая включила в себя территорию от Эстляндии и Пскова до Пошехонья, Каргополя, Олонца и Ярославля. В соответствии с тем же указом «города Ямбург, Копорье отданы во владение светлейшему князю Александру Даниловичу Меншикову» и

вернулись в казну лишь после его ссылки. В 1710 г. Ингерманландская губерния переименована в Санкт-Петербургскую. С начала XVIII в. и по сей день территория исторической Ингерманландии является частью Петербургской губернии (с августа 1927 г. – Ленинградской области), что оказало определяющее значение на всю историю региона в эпоху Нового и Новейшего времени.

История археологического изучения

Территория Тосненского района Ленинградской области, несмотря на довольно продолжительную историю изучения, археологически обследована слабо. Каталог В.А. Лапшина, учитывающий данные обо всех памятниках археологии известных до 1995 г, насчитывает в границах района 10 объектов (Лапшин, 1995: 148-152), в списках выявленных объектов культурного наследия можно найти сведения еще о 16 памятниках, поставленных на учет в 2000-е гг. (Выявленные ОКН...).

Первые археологические исследования в среднем течении р. Волхов были проведены на рубеже XVIII и XIX вв. З.Я. Доленгой-Ходаковским на территории современного города Кириши. В рамках обширного «Проекта ученого путешествия по России» (Володина, 2012: 77-86) исследователь в 1820 г. раскопал жальник, зафиксировав «нъсколько головъ, рукъ, ногъ, и реберьъ челоувъческих....въ оном жальникъ хоронили людей, не сожженных, безъ тризны, то ештъ, въ позднѣйшія времена.» (Доленга-Ходаковский, 1838: 152-153).

Следующий важный этап планомерного археологического обследования Ленинградской области в целом, и нижнего и среднего течения р. Волхов частности - 1920-1930 е гг. Декрет ВЦИК и СНК от 7 января 1924 г. «Об учете и охране памятников искусства, старины и природы» (Охрана памятников истории и культуры, 1973: 38-40, 42-53), актуализировал составление каталога объектов охраны, так и не созданных для изучаемой территории в предшествующий период. В 1927 г. в ГАИМК был сформирован на базе Северо-Западной экспедиции русско-финской секции института по изучению народов СССР академии наук Палеоэтнологический отряд под руководством П.П. Ефименко. С скромным финансированием заставило сосредоточиться на археологических разведках и каталогизации памятников (по большей части средневековых). Так Н.И. Репниковым был составлен каталог жальничных могильников Новгородской земли, учитывающий исследования З.Я. Доленги-Ходаковского (Репников, 1931).

Первая сводка археологических памятников на этой территории была выполнена в рамках подготовки археологической карты Новгородской губернии в преддверии XV Археологического съезда. В итоге для Новгородской области был составлен свод из более чем 1300 памятников, в т.ч. на территории современного Тосненского района отмечены такие объекты как грунтовый могильник Крапивно и курганно-жальничные могильники Червино, Болотница, Бородулино, Вериговщина (Акт..., 2019).

Другие материалы работ этого периода хранились в архиве ЛОИА АН СССР и впервые были широко опубликованы В.А. Лапшиным в его каталогах (Лапшин, 1995: 148-152). В пределах низовьев Волхова работал отряд Северо-западной археологической экспедиции ГАИМК под руководством Н.Н. Чернягина. Были открыты и обследованы комплексы средневековых памятников: курганные группы и селище у д. Подсопье, остатки городища селище и курганная группа у д. Городище на р. Волхов, сопочные могильники в районе д. Оснички. Работы Палеоэтнографического отряда были прекращены в 1931 г. Позднее Н.И.

Репниковым была составлена сводка жальников Новгородской земли, куда вошли жальники уже известные на тот момент (Репников, 1931).

Затем наступил длительный перерыв в археологическом изучении региона вплоть до 1980-ых гг. Безусловным исключением из этой тенденции являются исследования Н.Н. Гуриной по эпохе камня в 50-е гг. XX в. Их результаты картографированы и отражены в монографии 1961 г. В соседних районах Ленобласти Нина Николаевна в 1950 г. открыла поселение Юшково (Волховский район), датируемое эпохами бронзы и средневековья (Гурина, 1961: 498-500). Важным исключением из этой тенденции являются так же и работы Волховского отряда ИА АН СССР под руководством С.Н. Орлова, выявившего и обследовавшего в 60-е гг. памятники эпохи палеометалла в Поволховье (Орлов, 1967). В частности, экспедицией под насыпью одной из сопок группы Подсопья были обнаружены и разобраны напластования эпохи раннего железного века (Юшкова, 2011: 14). Памятник получил название селище Подсопье-2 (Лапшин, 1995: 144-145).

Следующий этап интенсивного изучения археологического наследия территории Ленинградской области можно условно ограничить 1970- началом 1990 х гг. Новые законы 29 октября 1976 г. СССР и 15 декабря 1978 г. РСФСР «Об охране и использовании памятников истории и культуры» вновь сделали актуальной проблему каталогизации объектов историко-культурного наследия. Ведутся как разведочные работы, так и стационарные раскопки. В пределах течения р. Волхов в Киришском районе результаты археологических исследований гораздо более скромны в сравнении с другими регионами области (прим. Ижорское плато). Киришским отрядом Северо-западной археологической экспедиции под руководством К.М. Плоткина были открыты селище Тухань на левом берегу р. Волхов севернее г. Кириши южнее д. Бор, датированное XII-XIII вв. и третье селище у д. Подсопье. Обследованы ранее известные памятники (Плоткин, Отчет... №4375).

В 1980-е гг. под руководством А.Н. Кирпичникова была предпринята крупномасштабная работа по учету наличия и состояния археологических памятников Ленинградской области. Своеобразным итогом этого периода историографии обследуемой территории стал выход археологической карты Госненского района в составе каталога В.А. Лапшина (Лапшин, 1995). Большинство памятников археологии в округе объекта исследований, зафиксированных в каталоге, к моменту его публикации отмечены как не существующие.

Конец 1990-х – 2000-е гг. следует считать новым этапом в изучении историко-культурного наследия России, в общем, и северного Поволховья в частности. Вновь изменилась законодательная база. Федеральный закон от 25.06.2002 г. № 73-ФЗ «Об объектах культурного наследия (памятниках истории и культуры) народов Российской Федерации» обязал проводить разведочные работы на всех землях, выделяемых из государственной собственности в частную, в случае если у органов охраны нет сведений о наличии или отсутствии на этих землях объектов историко-культурного наследия. Закон вменяет, так же, заказчику работ обязательные охранные раскопки в случае невозможности иных способов сохранения памятника археологии. Этим же законом регулируется создание государственного реестра объектов историко-культурного наследия. Положение о государственной историко-культурной экспертизе, утвержденное Постановлением Правительства РФ от 15.07.2009 г. № 569 и последующие дополнения к нему призваны вывести качество разведочных работ так и системы государственного учета объектов историко-культурного наследия на принципиально новый уровень. Интенсифицировались, в силу ряда причин строительные

работы в регионе. Существенно возросли технические возможности исследователей. Возросло финансирование разведывательных работ и охранных раскопок. Перечисленные факторы привели к интенсификации охранных раскопок и значительному увеличению объёмов как охранных, так и научных работ.

Значительный вклад в изучение древностей эпох камня и палеометалла Поволховья внесла М.А. Юшкова. В 2004 и 2008 гг. под её руководством проводились работы на участке между г. Кириши и г. Волхов. Их результатом в пределах исследуемого района стало открытие местонахождения Симанково, датированного каменным веком (неолит) (Юшкова и др., 2012: 21-22). Из новостроечных работ следует указать исследования А.М. Жульникова в зоне реконструкции объектов: «ППМНПП «Кириши-Красный Бор», DN 300, через р. Волхов, (резервная нитка) км 5,1. Реконструкция», «ППМНПП «Кириши-Красный Бор», DN 300, через р. Волхов, (основная нитка) км 5,1. Реконструкция», «Подводный переход МНПП «Кстово-Ярославль-Кириши-Приморск», 754 км через р. Волхов в 2015 году. Объектов историко-культурного наследия и признаков культурного слоя в ходе работ А.М. Жульникова выявлено не было (Жульников, 2015).

Другие новостроечные работы проведены сотрудниками ИИМК РАН и НИИКСИ СПбГУ (А.А. Селин, К.В. Шмелев, А.И. Мурашкин). После 2000-х гг. проводились раскопки таких памятников как насыпи у п. Шапки, селище Пустынька-1, могильник Нечеперь, с 2005 г. отрядами НИИ Наследие были выявлены и частично исследованы новые курганные группы, курганы и могильники эпохи средневековья в районе населенных пунктов Кирсино и Шапки. В 2006 г. Северо-Западной археологической экспедицией Научно-исследовательского института комплексных социальных исследований Санкт-Петербургского государственного университета проведены раскопки трех насыпей в окрестностях пос. Шапки на территории, прилегающей к карьере «Брусова гора». Раскопки показали, что насыпи относятся к углежогным кучам различной конструкции (Соболев, Шмелев, 2017). Последняя карта археологических памятников в Приневье составлена П.Е. Сорокиным (Сорокин, 2008).

Археологические памятники Тосненского района

В ближайшей округе обследованных участков находятся следующие объекты археологического наследия (Лапшин, 1995: 148-152; Выявленные объекты...) (рис. 12):

1. **Червино.** Курганно-жальничный могильник на юго-западной окраине бывш. д. Червино, в 6 км к западу от д. Ручьи, в 10 м от правого берега р. Тигода, на высоте 4 м над уровнем воды, на лугу. Известен с 1911 г., обследован в 1989 г. Видимые погребальные комплексы являются переходной формой от курганов к жальничным погребениям. 20 насыпей выс. 0,4—0,8 м, диам. 3—6 м обложены в основании венцами из крупных камней. Более крупные насыпи находятся в восточной части могильника; к западу насыпи становятся мельче, появляются оградки овальной или подпрямоугольной формы; в юго-западной части могильника находятся оградки с крупным камнем с западной стороны (в головах погребения). Между насыпями видны отдельные камни, но форма оградок не прослеживается. Общий размер могильника 50 х 40 м (Лапшин, 1995, № 1525).

2. **Болотница.** Могильник у д. Болотница в 5 км от левого берега р. Тигода. В 1911 г. был отмечен «жальник при болоте». Не сохранился (Лапшин, 1995, № 1526).

3. **Бородулино.** Жальничный (?) могильник на западной окраине д. Бородулине, в 2 км от левого берега р. Тигода, на левом берегу ручья, на краю болота. В 1911 г. был отмечен как

«жальник». На могильнике стояла часовня, видны были отдельные камни. Разрушен при мелиорации (Лапшин, 1995, № 1527).

4. **Вериговщина.** Могильник у д. Вериговщина в 5 км к северо-западу от левого берега р. Тигода. В 1911 г. был отмечен как «жальник». Не сохранился (Лапшин, 1995, № 1528).

5. **Тухань.** Могильник у бывш. д. Тухань, в 2 км к западу от д. Васькины Нивы, в 8,5 км к северо-западу от левого берега р. Тигода. В 1911 г. был отмечен как «жальник». Не сохранился (Лапшин, 1995, № 1529).

6. **Крапивно.** Грунтовый могильник в 5 км к юго-западу от д. Ручьи, у лесной дороги в бывш. д. Крапивно (в 2 км от последней), на левом берегу р. Равань, на холме над ручьем. Повидимому, именно он был отмечен в 1911 г. как «жальник в 4 верстах от д. Апраксин Бор». Обследован в 1989 г. Холм 20x20 м, выс. 1 м над поляной и 3 м — над ручьем. Камней нет. Местное название «Жальник» (Лапшин, 1995, № 1530).

7. **Войскорово.** Грунтовый могильник у церкви в пос. Войскорово на левом берегу р. Ижора. При земляных работах были найдены мужское и женское фунтовые погребения с украшениями кон. XII—XIII вв. (Лапшин, 1995, № 1531).

8. **Ушаки.** Клад западноевропейских монет был найден в 1920-х гг. в районе ст. Ушаки при речке Ушачка – правом притоке р. Тосна. Зарыт около 1040—1050 гг. (Лапшин, 1995, № 1532).

9. **Никольское.** Клад из 130 серебряных копеек Ивана Грозного был найден в 1899 г. на южной окраине с. Никольское (сейчас рабочий поселок), у церкви, на верхней террасе правого берега р. Тосна (Лапшин, 1995, № 1533).

10. **Шапки.** Клад шведских монет (1633—1654 гг.) весом 29 фунтов был найден в 1910 г. при постройке подъездного железнодорожного пути в имении Шапки у пос. Шапки, в верховьях р. Войтоловка — левого притока р. Мга (Лапшин, 1995, № 1534).

11. **Пустынька 1.** Селище, расположено у д. Пустынька, в 5 км СВ, в 4,8 км ЮЗ платформы Войтоловка, в 100 м ЮВ ж/д путей. Поставлено на учет в 2008 г.

12. **Нечеперьть 1.** Грунтовый могильник, расположен в 4,4 км С д. Горки, в 0,3 км В быв. д. Нечеперьть, на правом берегу р. Гурловка, в устье ручья в Нурминском сельском поселении. Поставлен на учет в 2008 г. (Выявленные объекты...).

13. **Шапки 1.** Курганный могильник, расположен у пос. Шапки, в 1 км к З, в 10 м к северу от дороги из пос. Шапки к Макарскому оз. на вершине камового холма (высота ок. 66 м), в лесу. Поставлен на учет в 2008 г. (Выявленные объекты...).

14. **Шапки 2.** Курганный могильник, расположен у пос. Шапки, в 1,8 км к СЗ; у д. Староселье, в 2,3 км к З, в 50 м справа от дороги из д. Староселья в дер. Кирсино. Могильник расположен на краю мыса моренной возвышенности, обращенной на восток (высота ок. 70 м), в лесу. Поставлен на учет в 2008 г. (Выявленные объекты...).

15. **Шапки 3.** Насыпь (погребальная?), расположена у пос. Шапки, в 2 км к СЗ; у оз. Горское, в 180 м к СВ, на краю моренной возвышенности, обращенной на юго-запад (высота ок. 80 м), в лесу. Поставлена на учет в 2008 г. (Выявленные объекты...).

16. **Шапки 4.** Курган (погребальная насыпь?), расположен у пос. Шапки, в 0,86 км к З; в 40 м к северу от дороги из пос. Шапки к Макарскому оз., на вершине камового холма в восточной его части (высота ок. 66 м), в лесу. Поставлен на учет в 2008 г. (Выявленные объекты...).

17. **Шапки 5.** Насыпь (погребальная?), расположена у пос. Шапки, в 0,35 км к СЗ, на

северо-восточном краю камового холма (высота ок. 70 м), в лесу. Поставлена на учет в 2008 г. (Выявленные объекты...).

18. **Шапки 6.** Курган (погребальная насыпь?), расположен у пос. Шапки, в 1,6 км к СВ; у оз. Стрелковское, в 0,5 км к СВ; в 5 м справа от линии высоковольтной электропередачи, на вершине моренной возвышенности (высота ок. 80 м). Поставлен на учет в 2008 г. (Выявленные объекты...).

19. **Ульяновка.** Поселение, расположено у гор. пос. Ульяновка, на его северной окраине, в устье ручья Большого, на левом берегу. Поставлено на учет в 2008 г. (Выявленные объекты...).

20. **Кирсино-7.** Погребальная насыпь (курган), расположена в 2,4 км СЗ пос. Шапки, в 1,9 км ЮВ д. Кирсино, в 0,45 км ЮЗ оз. Пастеровского, в 0,32 км СЗ оз. Горского, в 0,5 км от урочища Царицына Гора, на восточном склоне моренной возвышенности, в лесу. Поставлена на учет в 2010 г. (Выявленные объекты...).

21. **Кирсино-8.** Погребальная насыпь (курган), расположена в 2,4 км СЗ пос. Шапки, в 1,9 км ЮВ д. Кирсино, в 0,40 км ЮЗ оз. Пастеровского, в 0,37 км СЗ оз. Горского, в 0,57 км от урочища Царицына Гора, в 70 м В Кирсино 7, на восточном склоне моренной возвышенности, в лесу. Поставлена на учет в 2010 г. (Выявленные объекты...).

22. **Кирсино-9.** Погребальная насыпь (курган), расположена в 2,43 км СЗ пос. Шапки, в 1,8 км ЮВ д. Кирсино, в 0,28 км ЮЗ оз. Пастеровского, в 0,49 км СЗ оз. Горского, в 0,75 км от урочища Царицына Гора, в 160 м ССВ Кирсино 8, на восточном склоне моренной возвышенности, в лесу. Поставлена на учет в 2010 г. (Выявленные объекты...).

23. **Шапки-7.** Погребальная насыпь (курган), расположена в 1,0 км СЗ пос. Шапки, в 0,5 км В оз. Макарьевское, в 0,17 км СВ лесной дороги от п. Шапки к Макарьевскому оз., в 0,6 км Ю дороги из Староселье в Кирсино, в 250 м от КМ Шапки 1. Поставлена на учет в 2010 г. (Выявленные объекты...).

24. **Войскорово.** Поселение, расположено в 0,5 км С пос. Войскорово, в 0,25 км ЮВ дороги Ям-Ижора – Федоровское, между линиями ЛЭП, с СВ стороны от насосной станции и полевой дороги, на краю левого коренного берега р. Ижора (663 км скоростной автодороги). Поставлено на учет в 2010 г. (Выявленные объекты...).

25. **Залесье.** Местонахождение, расположено в ур. Залесье, на 598 км скоростной автодороги Москва-СПб, в 200-500 м от трассы. Поставлено на учет в 2010 г. (Выявленные объекты...).

26. **Рябово.** Курганообразная насыпь, расположена у гор. пос. Рябово (Пельгорское), к северу; на лесной поляне северо-восточного участка «Красный Латыш-1». Поставлена на учет в 2010 г. (Выявленные объекты...).

История обследуемых земельных участков

Представление о системе средневекового расселения дают писцовые книги Вотской пятины. Проводившиеся после присоединения Новгорода к Москве переписи (с рубежа XV-XVI вв.) перечисляют населенные пункты в соответствии с более древним административным делением, относящимся к периоду новгородской независимости, - по погостам. В окрестностях отводимых земельных участков населенных пунктов не значится.

Появление географических карт современного облика в России относится к началу XVIII в., однако нельзя не отметить сложность привязки раннего картографического материала к современной системе координат и современным топографическим картам. Карты

первой половины XVIII столетия и «Карта бывших губерний Иван-Города, Яма, Капорья и Нэтеборга. Составленная по масштабу 1/210000 1827 года. Под присмотром Генерал-майора Шуберта Генерального штаба Штабс-Капитаном Бергенгеймом 1-м из материалов, найденных в шведских архивах, показывающая разделение и состояние одного края в 1676 году» не фиксируют ни одной из деревень, на земельных участках, на которых проводилось настоящее археологическое обследование (рис.5).

Датированная 1734 г. «Карта Ингерманландии» по-прежнему не фиксирует поблизости к обследуемым земельным участкам населенных пунктов (рис.6).

На «Семитопографической карте окружности С.Петербурга и Карельского перешейка» 1810 г. поблизости от обследуемых земельных участков деревни не отмечены (рис.7).

Военно-топографическая карта масштаба 3 версты в 1 английском дюйме (лист III-8), являвшаяся основной и наиболее подробной картой со второй половины XIX и вплоть до 1930-х гг. уже в издании 1855 г. также фиксирует отсутствие населенных пунктов (рис.8).

Аналогично показаны участки обследования и на топографической карте-двухверстовке центра Санкт-Петербургской губернии 1891 года, подробной карте «Окрестности Петрограда на топографической карте Ю. Гаша» и на карте-километровке РККА 1939-1941 гг. (рис.9,10,11).

Таким образом, проанализированный картографический материал показывает, что исторические поселения на участке археологического обследования отсутствуют и их выявление в окрестностях земельного участка более раннего времени маловероятно.

Все объекты археологического наследия располагаются за пределами земельных участков в границах кадастрового квартала 47:26:0109002 (г.п. Форносово Тосненского района Ленинградской области, ул. Дачная – кадастровый номер 47:26:0109002:603, ул. Сосновая – кадастровый номер 47:26:0109002:607) и прилегающих участков, частично выданных многодетным семьям в рамках 105-оз.

ФИЗИКО-ГЕОГРАФИЧЕСКАЯ ХАРАКТЕРИСТИКА РАЙОНА СТРОИТЕЛЬСТВА

Обследуемые участки располагаются в северо-восточной части г.п. Форносово северо-восточнее ул.Центральная.

Геологическая история Балтийского моря и его северо-восточной части – Финского залива – представляет собой череду поднятий и опусканий земной коры, сопровождавшихся формированием сменявших друг друга пресноводных и соленых водоемов (Марков,1934; Долуханов,1969; Квасов,1975). Современный Финский залив является сравнительно молодым образованием, он начал оформляться 14–13 тыс. лет назад после отступления льдов лужской и невской стадии деградации ледника, когда на месте современного Балтийского моря и Ладожского озера образовалось единое пресноводное Балтийское ледниковое озеро. 12,0–11,5 тысяч лет назад большая часть региона была дном медленно регрессировавшего озера, уровень которого достигал отметок 60–80 м, а нынешний Финский залив был проливом, соединявшим акватории Балтики и Ладоги. Спуск Балтийского ледникового озера около 10 тысяч лет назад и проникновение соленых атлантических вод привели к образованию Иольдиевого моря, уровень которого в целом был немного ниже уровня современного

Балтийского моря. Финский залив тогда впервые стал заливом, очертания которого почти соответствовали современным.

Около 9,5 тысяч лет назад в результате осушения и постепенного изостатического поднятия освобожденных из-под ледникового гнета территорий Фенноскандии прекратился основной сток вод через Центральную Швецию и произошла новая изоляция Балтики – стадия пресноводного Анцилового озера. Финский залив вновь на некоторое время превратился в пролив. Трансгрессия в замкнутом водоеме продолжалась около 300 лет и достигла апогея около 9,2 тысяч лет назад. После этого трансгрессия сменилась 200-летней регрессией, связанной с новым прорывом вод в мировой океан в районе современных Датских проливов. Акватория Балтики опять постепенно стала соленой, и примерно 8,2 тысяч лет назад началась история Литоринового моря, существовавшего на протяжении почти пяти тысяч лет.

Литориновое море было подпружено с севера краем ледника, вследствие этого его уровень был существенно (на 7–9 м) выше современного уровня воды в Балтийском море. Около 4500–5000 лет назад, в эпоху климатического оптимума, Литориновое море содержало в два раза больший объём воды, чем современная Балтика, и покрывало на 26,5% больше поверхности, чем сегодня: в частности, под водой находились значительные территории в пределах современных Финляндии и Швеции. Время существования Литоринового моря относится к климатическому оптимуму (т. е. наиболее теплому периоду) эпохи голоцена. В течение этого отрезка времени приледниковую тундру вокруг Литоринового моря постепенно сменили лиственные леса умеренного пояса. В результате постепенного понижения уровня Литоринового моря образовались современные береговые террасы, ступенями спускающиеся к Финскому заливу, а бывшие мели превратились в острова. В конце этого периода сформировались современные прибалтийские формы ландшафта – такие, как лагуны, косы и дюны. С литориновым временем в истории Балтики связано большинство известных стоянок первобытного человека эпох каменного века и раннего металла в регионе.

На протяжении всего времени существования Балтийского моря и по сей день на большей части его прибрежной территории (особенно в северной части) происходит поднятие земной коры. Так, в районе Выборгского залива суша продолжает подниматься со скоростью около 2 мм в год, по берегам Ботнического залива – до 1 см в год. Следствием этого стало постоянное изменение очертаний береговой линии и высот различных объектов над уровнем моря. В то же время, часть земной коры, прилегающая к Балтийскому морю с юга, в настоящее время медленно опускается, более всего этот процесс заметен в Западной Балтике (в Дании, Голландии, на севере Польши и Германии), в более восточных районах, в том числе на южном побережье Финского залива он проявляется в меньшей степени. В результате этих разнонаправленных геологических процессов северные берега Финского залива — возвышенные и скалистые, а южные - подтоплены и заболочены. Выявляемые археологами в таких районах прибрежные поселения, начиная с каменного века и заканчивая эпохой средневековья, часто оказываются частично или полностью скрыты водой.

В настоящее время Финский залив – это мелководный (средняя глубина 38 м, максимальная – 100 м) залив в северо-восточной части Балтийского моря. В связи с большим притоком пресной воды из рек, вода залива имеет незначительную солёность. Средняя температура воды зимой около 0° С, летом 15—17 °С на поверхности и 2—3 °С у дна. Залив замерзает с конца ноября до конца апреля, но в тёплые зимы может не замерзать вовсе. Замерзание начинается в восточной части залива и постепенно распространяется на запад. Для

Финского залива характерны сильные ветровые волнения и нагоны воды при западных ветрах, приводящие к наводнениям. Климат на побережье умеренный, морской. Средняя температура июля +15°C, января -5°C. Погода определяется вторжениями атлантических циклонов (200 дней в году). Годовое количество осадков – примерно 700 мм, их основная масса выпадает в теплую часть года. Снежный покров лежит в среднем 120 дней, его мощность – 40 см.

Южный берег Финского залива составляет территорию так называемой Предглинтовой равнины – прибрежной низменности между морем и Глинтом. В пределах Ленинградской области южный берег Финского залива сильно изрезан: Нарвский залив, Лужская и Копорская губа разделяются Кургальским, Сойкинским и Каравалдайским полуостровами. Берег залива подтопленный, в основном отлогий с песчаными дюнами и береговыми валами, значительная его часть заросла лесом. Здесь прослеживается несколько береговых террас – следов постепенного опускания уровня древнего моря. Нижняя терраса тянется вдоль побережья узкой полосой шириной до 2–3 километров с отметками 3–5 метров над уровнем моря и ограничена с юга уступом с отметками 10–18 м. Это заболоченная низменность с отдельными возвышенностями и озерно-ледниковыми ландшафтами. Вторая терраса имеет высоту 10–18 метров, слегка наклонена к морю и сложена палеозойскими глинами, перекрытыми морскими плейстоценовыми отложениями – валунистыми суглинками переработанных морем морен, местами ленточными глинами и песками. На террасах под воздействием факторов почвообразования сформировались несколько типов почв: на хорошо дренированных участках – дерново-подзолистые почвы, на участках с затрудненным оттоком влаги – дерново-подзолистые оглеенные, торфянисто-подзолисто-глеевые почвы, в замкнутых понижениях – торфяные почвы болот, а в руслах рек и ручьев – аллювиальные болотные иловато-торфянистые почвы.

Ограничивающий с юга Предглинтовую низину Глинт, или Балтийско-Ладожский уступ – это естественный прибрежный уступ высотой до 50–55 м, сформировавшийся на границе выхода на поверхность ордовикских и кембрийских отложений. Он тянется на протяжении приблизительно 1100–1200 км от острова Эланд через острова и материковую территорию Северной Эстонии и далее через Ленинградскую область до Ладожского озера. Наибольшая высота Глинта (56 м) отмечена на территории Эстонии, на территории Ленинградской области его высота составляет около 40 м. Согласно распространенной точке зрения, Балтийско-Ладожский уступ представляет собой отрезок юго-восточного берега Литоринового моря. Возвышенность к югу от уступа, сложенную ордовикскими породами, называют Ордовикским плато, его наиболее крупные элементы в пределах Ленинградской области – Ижорская возвышенность (Ижорское плато) в западной части области, Дудергофские высоты на территории Красносельского района Санкт-Петербурга и Путиловское плато в южном Приладожье.

Ижорское плато в целом характеризуется значительными (до 150 м) высотными отметками над уровнем моря и близким к поверхности залеганием силурийских известняков, перекрытых завалуненными суглинками, здесь развиты карстовые процессы. Недостаточность поверхностных вод обусловила почти полное отсутствие на Ижорской возвышенности озер и болот, а также крупных рек. Лишь на окраинах плато берут свое начало речные артерии без разработанных в верховьях приводных долин: с севера и северо-запада – впадающие в Финский залив реки Систа (с крупным притоком Сумой), Копорка, Воронка, Коваши; с

востока – впадающая в Неву Ижора и верхнее течение Оредежи с крупным притоком Суйдой; с юга и юго-запада – притоки Луги (Вруда, Лемовжа, Городенка и менее крупные, в том числе Солка и Кихтолка). Преобладающие на Ижорском плато почвы составляют его характерную особенность и разительно отличаются от почв соседних территорий строением почвенного профиля и физико-химическими свойствами. Это преимущественно тяжелые дерново-карбонатные, а в центральной части Ижорского плато и перегнойно-карбонатные почвы, отличающиеся значительным содержанием минеральных веществ, необходимых для питания растений. По своему природному плодородию эти почвы, по общему мнению почвоведов, сопоставимы только с черноземами, однако их обработка затруднена вследствие значительного содержания в почвенном покрове тяжелого суглинка и многочисленных камней. Тяжелый механический состав почв и недостаточность поверхностных водных источников предопределили массовое освоение территории Ижорского плато лишь в древнерусское время, начиная с XII–XIII веков. В эпоху средневековья территория Ижорской возвышенности (Водская земля, позднее часть Водской пятины Великого Новгорода) была одним из основных поставщиков зерна, а также железа, запасы которого в окружающих болотах очень велики.

Близость к Санкт-Петербургу обусловила высокую степень хозяйственной освоенности территории Ломоносовского района на протяжении XVIII – XX столетий, значительные площади заняты под размещение крупных и мелких промышленных объектов, ведение сельского хозяйства, рекреационные цели, коттеджное и дачное строительство.

АРХЕОЛОГИЧЕСКИЕ ИССЛЕДОВАНИЯ

МЕТОДИКА ПРОВЕДЕНИЯ АРХЕОЛОГИЧЕСКИХ РАБОТ

В рамках работ по проведению историко-культурного научного археологического обследования (разведки) с целью проведения государственной историко-культурной экспертизы земельных участков в границах кадастрового квартала 47:26:0109002 (г.п. Форносово Тосненского района Ленинградской области, ул. Дачная – кадастровый номер 47:26:0109002:603, ул. Сосновая – кадастровый номер 47:26:0109002:607) и прилегающих участков, частично выданных многодетным семьям в рамках 105-оз проводилось визуальное обследование объекта и закладка археологических шурфов.

Полевые археологические исследования проводились в соответствии с методическими указаниями и требованиями «Положения о порядке проведения археологических полевых работ и составления научной отчетной документации», утвержденного постановлением Бюро Отделения историко-филологических наук Российской академии наук от 20 июня 2018 г. № 32.

Основная задача проведения археологических исследований на площади планируемого строительства и окружающей территории заключалась в выявлении и фиксации археологических (исторических) памятников, культурных слоев, конструкций и сооружений, сборе и исследовании археологического материала.

Полевые работы включали в себя:

- визуальный осмотр указанной в договоре территории, поиск подъемного материала;
- описание исследуемой территории и ее фотофиксация;

- разбивку археологических шурфов;
- привязку археологических шурфов к ситуационному плану исследуемой территории;
- выборку культурных напластований из шурфов по слоям;
- выявление и изучение археологического материала по слоям;
- фотофиксацию процесса работ;
- фотофиксацию стенок и планиграфии шурфов;
- описание ландшафтной характеристики обнаруженных объектов и фиксацию их современного состояния;
- ведение полевой документации;
- рекультивацию шурфов.

Применялся стандартный набор методов, используемых при археологических разведках: предварительные архивно-библиографические изыскания, визуальный осмотр местности, осмотр обнажений культурного слоя, поиск подъемного материала, шурфовка.

Перед началом работ проводилась фотофиксация обследуемых земельных участков на фотоаппарат Canon EOS M50. Натурные полевые исследования проводились в виде осуществления пеших маршрутов на территории участков обследования. Все участки детально фиксировались (фото, описание, привязка к карте). При прохождении маршрутов с целью обнаружения выходов культурного слоя и артефактов осматривались встречающиеся обнажения грунта естественного и антропогенного происхождения.

Количество шурфов, места их расположения были определены предварительно после изучения данных картографии (рис.4).

Обследуемый участок располагается в северо-восточной части г.п. Форносово северо-восточнее ул.Центральная. Рельеф участка равнинный с небольшим повышением в средней части. Покрыт луговой растительностью, кроме небольшого поросшего древесной растительностью участка в юго-восточной части. Ранее представляли собой поля или сенокосные угодья. Разведочные шурфы были равномерно распределены по всей территории участка (рис.13).

Шурфы закладывались с привязкой их на карту, с фиксацией в системе GPS, с описанием, наблюдениями, фотофиксацией. Разборка шурфов осуществлялась в соответствии с выраженными литологическими горизонтами. Проведена фотофиксация мест закладки шурфов, а также контрольная прокопка грунта во всех шурфах, с зачисткой одной из стенок шурфа на глубину контрольного прокопа. Результаты контрольной прокопки были зафиксированы путем фотографирования и учитывались при описании стратиграфии шурфа. Все шурфы после завершения разведочных работ были рекультивированы, что подтверждается фотофиксацией.

Метод определения координат заложенных шурфов: на основе замеров, произведённых портативным GPS-навигатором Garmin GPSMAP64, погрешность/отклонение значений +/- 3 м. Координаты шурфов представлены в отчете во Всемирной геодезической системе координат (WGS-84).

ПОЛЕВЫЕ РАБОТЫ

Разведочные работы проводились на основе предоставленных Заказчиком координат поворотных точек проектируемого объекта и информации о ширине полосы проектирования и

площади, подлежащей археологическому обследованию.

В настоящее время обследуемые земельные участки объединены в один земельный участок без кадастрового номера, внутри контура которого располагаются ранее отмежеванные земельные участки, территория которых не входила в задачи данного археологического обследования (рис.3,4).

Таблица поворотных точек (рис.3,4)

Обозначение характерных точек границ	Координаты, м (МСК-47, зона 2)		Ср.кв.др. погрешность положения характерной точки (M _t), м
	X	Y	
1	2	3	4
н1	396968,75	2228173,44	0,1
н2	397072,13	2228552,76	0,1
н3	397035,03	2228568,74	0,1
н4	397042,17	2228594,96	0,1
н5	397080,76	2228584,44	0,1
н6	397132,70	2228775,00	0,1
н7	396970,83	2228794,34	0,1
н8	396966,68	2228759,58	0,1
н9	396932,63	2228763,65	0,1
н10	396936,77	2228798,40	0,1
н11	396894,10	2228803,50	0,1
н12	396777,40	2228827,27	0,1
н13	396836,22	2228610,65	0,1
н14	396895,30	2228632,24	0,1
н15	396907,09	2228600,19	0,1
н16	396841,02	2228576,05	0,1
н17	396853,34	2228547,61	0,1
н18	396869,20	2228504,84	0,1
н19	396954,58	2228224,07	0,1
н1	396968,75	2228173,44	0,1
н20	397044,85	2228650,44	0,1
н21	397053,23	2228681,18	0,1
н22	397014,82	2228692,34	0,1
н23	397007,42	2228665,21	0,1
н20	397044,85	2228650,44	0,1
н24	396916,86	2228654,21	0,1
н25	396899,38	2228703,49	0,1
н26	396893,94	2228701,80	0,1

н27	396877,65	2228696,73	0,1
н28	396895,42	2228646,58	0,1
н24	396916,86	2228654,21	0,1
н29	396874,34	2228639,07	0,1
н30	396856,29	2228690,08	0,1
н31	396847,48	2228687,33	0,1
н32	396835,28	2228683,54	0,1
н33	396853,59	2228631,69	0,1
н29	396874,34	2228639,07	0,1
н34	397021,41	2228391,36	0,1
н35	397035,89	2228444,48	0,1
н36	397040,96	2228456,11	0,1
н37	397035,80	2228475,46	0,1
н38	397011,19	2228556,90	0,1
н39	396970,67	2228544,66	0,1
н40	397016,95	2228390,03	0,1
н34	397021,41	2228391,36	0,1
н41	396873,04	2228533,65	0,1
н42	396954,01	2228558,13	0,1
н43	396945,78	2228585,27	0,1
н44	396864,70	2228560,73	0,1
н41	396873,04	2228533,65	0,1
н45	397000,18	2228405,56	0,1
н46	396959,15	2228541,29	0,1
н47	396878,15	2228516,81	0,1
н48	396919,17	2228381,08	0,1
н45	397000,18	2228405,56	0,1
н49	397015,83	2228353,79	0,1
н50	397004,85	2228390,07	0,1
н51	396923,85	2228365,59	0,1
н52	396958,01	2228252,70	0,1
н53	396983,64	2228261,65	0,1
н54	397008,90	2228327,79	0,1
н49	397015,83	2228353,79	0,1

Границы обследованных участков нанесены на соответствующие схемы, представленные в настоящем Отчете (рис.2,4). Общая площадь объекта – 7,53 Га. В ходе

разведочных работ в зоне размещения площадного объекта было выполнено 8 шурфов.

Археологическое обследование осуществлялось научным сотрудником ООО «ПИРС» Германом К.Э. на основании Открытого листа № 0610-2022 выданного 16 мая 2022г.

На первом этапе обследования земельных участков в кадастровом квартале 47:26:0109002 по адресу: Ленинградская область, Тосненский район, г.п. Форносово была проведена его фотофиксация (рис.13-27).

В ходе осмотра отводимых земельных участков было установлено, что их рельеф равнинный с небольшим повышением в средней части. Покрыт луговой растительностью, только в юго-восточной части порос смешанным хвойно-лиственным лесом. Ранее представляли собой поля или сенокосные угодья. Разведочные шурфы были равномерно распределены по всей территории участка (рис.13).

Всего в результате проведенных изысканий было выполнено 8 шурфов размерами 1x1 м каждый (рис.13, 28-67).

Шурф №1 (WGS84. N 59°35.069', E 30°34.182'). Заложено в центральной части земельного участка, в 52 м северо-восточнее д.28А по ул.Центральная, в 463 м северо-западнее реки Хейная, на ровной площадке, поросшей луговой растительностью. Стратиграфия: 3-5 см - луговина; 25-30 см - коричневый суглинок; ниже – бело-желтая глина с известняком. Культурный слой отсутствовал, вещевые находки обнаружены не были (рис.13, 28-31).

После проведения работ была проведена рекультивация шурфа (рис.32).

Шурф №2 (WGS84. N 59°35.069', E 30°34.182'). Заложено в юго-восточной части земельного участка, в 100 м севернее д.7А по ул.Центральная, в 373 м северо-западнее реки Хейная, на ровной площадке, поросшей смешанным хвойно-лиственным лесом. Стратиграфия: 3-5 см - луговина; 10-15 см - коричневый суглинок с известняком; ниже – бело-желтая глина с известняком. Культурный слой отсутствовал, вещевые находки обнаружены не были (рис.13, 33-36).

После проведения работ была проведена рекультивация шурфа (рис.37).

Шурф №3 (WGS84. N 59°35.069', E 30°34.182'). Заложено в восточной части земельного участка, в 152 м северо-восточнее д.5 по ул.Центральная, в 455 м северо-западнее реки Хейная, на ровной площадке, поросшей луговой растительностью. Стратиграфия: 3-5 см - луговина; 25-30 см - коричневый суглинок с известняком; ниже – бело-желтая глина с известняком. Культурный слой отсутствовал, вещевые находки обнаружены не были (рис.13, 38-41).

После проведения работ была проведена рекультивация шурфа (рис.42).

Шурф №4 (WGS84. N 59°35.069', E 30°34.182'). Заложено в северо-восточной части земельного участка, в 295 м северо-западнее д.5 по ул.Центральная, в 593 м северо-западнее реки Хейная, на ровной площадке, поросшей луговой растительностью. Стратиграфия: 3-5 см - луговина; 28-30 см - коричневый суглинок; ниже – бело-желтая глина с известняком. Культурный слой отсутствовал, вещевые находки обнаружены не были (рис.13, 43-46).

После проведения работ была проведена рекультивация шурфа (рис.47).

Шурф №5 (WGS84. N 59°35.069', E 30°34.182'). Заложено в центральной части земельного участка, в 146 м северо-восточнее д.28А по ул.Центральная, в 563 м северо-западнее реки Хейная, на ровной площадке, поросшей луговой растительностью. Стратиграфия: 3-5 см - луговина; 25-30 см - коричневый суглинок с известняком; ниже – бело-

желтая глина с известняком. Культурный слой отсутствовал, вещевые находки обнаружены не были (рис.13, 48-51).

После проведения работ была проведена рекультивация шурфа (рис.52).

Шурф №6 (WGS84. N 59°35.069', E 30°34.182'). Заложен в северной части земельного участка, в 150 м северо-восточнее д.28А по ул.Центральная, в 577 м северо-западнее реки Хейная, на ровной площадке, поросшей луговой растительностью. Стратиграфия: 3-5 см - луговина; 30-35 см - коричневый суглинок с известняком; ниже – бело-желтая глина с известняком. Культурный слой отсутствовал, вещевые находки обнаружены не были (рис.13, 53-56).

После проведения работ была проведена рекультивация шурфа (рис.57).

Шурф №7 (WGS84. N 59°35.069', E 30°34.182'). Заложен в северной части земельного участка, в 160 м севернее д.18 по ул.Центральная, в 648 м северо-западнее реки Хейная, на ровной площадке, поросшей луговой растительностью. Стратиграфия: 3-5 см - луговина; 30-35 см - коричневый суглинок с известняком; ниже – бело-желтая глина с известняком. Культурный слой отсутствовал, вещевые находки обнаружены не были (рис.13, 58-61).

После проведения работ была проведена рекультивация шурфа (рис.62).

Шурф №8 (WGS84. N 59°35.069', E 30°34.182'). Заложен в северо-западной части земельного участка, в 80 м севернее д.12 по ул.Центральная, в 605 м северо-западнее реки Хейная, на ровной площадке, поросшей луговой растительностью. Стратиграфия: 3-5 см - луговина; 25-30 см - коричневый суглинок с известняком; ниже – бело-желтая глина с известняком. Культурный слой отсутствовал, вещевые находки обнаружены не были (рис.13, 63-66).

После проведения работ была проведена рекультивация шурфа (рис.67).

В заложенных шурфах объектов археологического наследия и их признаков не выявлено – археологический культурный слой не фиксируется, находки, имеющие историко-культурную ценность, не обнаружены.

Выраженные в рельефе или руинированные археологические объекты на территории обследованных земельных участков также не выявлены.

ЗАКЛЮЧЕНИЕ

В результате археологического обследования, проведённого согласно Открытому листу №0610-2022 от 16.05.2022 г., выданному на имя Германа Константина Энриковича Министерством культуры Российской Федерации, на территории земельных участков в границах кадастрового квартала 47:26:0109002 (г.п. Форносово Госненского района Ленинградской области, ул. Дачная – кадастровый номер 47:26:0109002:603, ул. Сосновая – кадастровый номер 47:26:0109002:607) и прилегающих участков, частично выданных многодетным семьям в рамках 105-оз установлено следующее:

На обследованных земельных участках не встречен древний культурный слой и какие-либо различимые на поверхности объекты, подлежащие согласно действующему законодательству (ФЗ-73 от 25 июня 2002 г. Ст.3 и ФЗ-245 от 25 июля 2013 г. Ст.6) государственной охране в качестве объектов археологического наследия. В ходе археологических изысканий на земельных участках было выполнено 8 шурфов размерами 1 х 1 м каждый, позволившие в полной мере исследовать территорию землеотвода на предмет ее

освоения человеком в древности. Во всех шурфах признаки наличия культурного слоя, археологические предметы и другие объекты, которые можно связать с деятельностью человека, отсутствуют.

Таким образом, объекты культурного наследия либо объекты, обладающие признаками объекта культурного наследия, в ходе проведённого обследования не были выявлены.

Научный сотрудник
ООО «ПИРС»



К.Э. Герман

Вывод:

Экспертом сделан вывод о возможности (**положительное заключение**) проведения земляных, строительных, мелиоративных и (или) хозяйственных работ, предусмотренных статьей 25 Лесного кодекса Российской Федерации работ по использованию лесов и иных работ на территории земельных участков в границах кадастрового квартала 47:26:0109002 (г.п. Форносово Тосненского района Ленинградской области, ул. Дачная – кадастровый номер 47:26:0109002:603, ул. Сосновая – кадастровый номер 47:26:0109002:607) и прилегающих участков, частично выданных многодетным семьям в рамках 105-оз, ввиду отсутствия на данных земельных участках выявленных объектов археологического наследия.

Положительное заключение

Перечень приложений к заключению экспертизы:

Приложение 1. Библиографические, картографические и архивные источники.

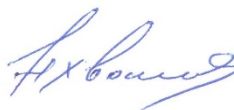
Приложение 2. Альбом иллюстраций.

Приложение 3. Копия разрешительной документации на право проведения археологических работ; Копии документов об аттестации государственного эксперта; Сведения о квалификации трудовых ресурсов.

Приложение 4. Копия технического задания из Муниципального контракта №01453000107220000090001 от 25.04.2022 г. между ООО «ПИРС» и Администрацией Форносовского городского поселения Тосненского района Ленинградской области.

Приложение 5. Копии документов, предоставленных заказчиком.

Эксперт



Н.В. Хвоцинская

11 августа 2022 г.

Документ подписан усиленной квалифицированной цифровой подписью в соответствии с п. 22 Положения о Государственной историко-культурной экспертизе, утвержденного постановлением Правительства от 15 июля 2009 г. №569

ПРИЛОЖЕНИЕ № 1

по результатам государственной историко-культурной экспертизы земельных участков в границах кадастрового квартала 47:26:0109002 (г.п. Форносово Тосненского района Ленинградской области, ул. Дачная – кадастровый номер 47:26:0109002:603, ул. Сосновая – кадастровый номер 47:26:0109002:607) и прилегающих участков, частично выданных многодетным семьям в рамках 105-оз, подлежащих воздействию земляных, строительных, мелиоративных, хозяйственных и (или) иных работ, предусмотренных статьей 25 Лесного кодекса РФ работ по использованию лесов (за исключением работ, указанных в пунктах 3, 4 и 7 части 1 статьи 25 Лесного кодекса РФ) и иных работ, в случае если федеральный орган охраны объектов культурного наследия и орган охраны объектов культурного наследия субъекта РФ не имеет данных об отсутствии на указанном земельном участке объектов археологического наследия, включенных в реестр, и выявленных объектов археологического наследия (пп. «д» п. 11 (1) Положения о Государственной историко-культурной экспертизе, утвержденного Постановлением Правительства РФ от 15 июля 2009 года № 569)

БИБЛИОГРАФИЧЕСКИЕ, КАРТОГРАФИЧЕСКИЕ И АРХИВНЫЕ ИСТОЧНИКИ

Литература и архивные источники

Архивные источники

Отчет Б.А. Коишевского и Г.Ф. Дебеца о разведке в Ленинградской губернии по маршруту Детское Село – Копорье. Научный архив ИИМК РАН. РО. Ф. 2. Оп. 1. 1927. Д. 108.

Библиографические источники

Bagrow L., Köhlin H. Maps of the Neva river and adjacent areas in Swedish archives. Malmö, 1953.

Jordeböcker öfver Ingermanland: Писцовые книги Ижорской земли. Том I: годы 1618–1623. СПб., 1859. С. IV–VI.

Tallgren A.M. The Prehistory of Ingria // ESA. 1938. XII.

Белогубцева Н.И., Килуновская М.Е., Семенов Вл.А. Могила Георгия Георгиевича Мекленбург-Стрелицкого в Ораниенбауме // Древние культуры Центральной Азии и Санкт-Петербург. Мат-лы Всеросс. науч. конф., посвященной 70-летию со дня рождения А.Д. Грача. Дек. 1998. СПб.: Культ-информ-пресс, 1998.

Гадзяцкий С.С. Вотская и Ижорская земли Новгородского государства // Исторические записки. 1940. Т. 6.

Генрих Латвийский. Хроника Ливонии. М.-Л., 1938.

Герасимов Д.В., Крийска А., Холкина М.А. Археологические исследования 2012 г. на Кудрукюльской палеокосе в Нарвско-Лужском междуречье // Радловский сборник. Научные исследования и музейные проекты МАЭ РАН в 2012 г. СПб., 2013.

Гневушев А. М. Отрывок из писцовой книги Вотской пятины, второй половины 1504–1505 гг., содержащий в себе описание дворцовых земель этой пятины. Киев, 1908.

Добровольский И.Г., Дубов И.В., Кузьменко Ю.К. Граффити на восточных монетах: Древняя Русь и сопредельные страны. Л.: Изд-во ЛГУ, 1991.

Долуханов П.М. История Балтики. Л., 1969.

Квасов Д.Д. Позднечетвертичная история крупных озер и внутренних морей Восточной Европы. Л., 1975.

Кеппен П.И. Хронологический указатель для истории инородцев Европейской России. СПб., 1861.

Кирпичников А.Н. Каменные крепости Новгородской земли. Л., 1984.

Колчин Б.А. Обработка железа в Московском государстве в XVI в. // МИА № 12. М.-Л., 1949.

Конькова О.И. Археологические находки на западе Ленинградской области и проблема происхождения ижоры // Археологическое наследие Санкт-Петербурга. Вып. 2: Древности Ижорской земли. СПб., 2008.

Конькова О.И. Ижора. Очерки истории и культуры. СПб.: МАЭ РАН, 2009.

Коренцвит В.А. Крепость Петерштадт (археологические исследования в Ораниенбауме) // ПКНО–1993. М., 1994.

Коренцвит В.А. Крепость Петерштадт в Ораниенбауме // Памятники истории и культуры Петербурга. Исследования и материалы. СПб., 1994.

Куза А.В. Новгородская земля // Древнерусские княжества X–XIII вв. М.: Наука, 1975.

Лапшин В.А. Археологическая карта Ленинградской области. Часть 1: Западные районы. – Л.: ЛО ВООПИК, 1990.

Лебедев Г.С. Эпоха викингов в Северной Европе и на Руси. СПб.: Евразия, 2005.

Марков К.К. Поздне- и послеледниковая история окрестностей Ленинграда на фоне поздне- и послеледниковой истории Балтики // Труды Комиссии по изучению четвертичного периода. Т. 4. Вып. 1. М.-Л., 1934.

Михайлова Е.Р. Древности второй половины I тыс. вокруг Финского залива: к предыстории Пути из Варяг в Греки // Новгородский исторический сборник. № 16 (26). Вел. Новгород, 2016.

Михайлова Е.Р. Древности Западной Ингрии I тыс. н.э.: Новые материалы // Археологические вести. Вып. 21 / Гл. ред. Е.Н. Носов. СПб.: Дмитрий Буланин, 2015;

Моора Х.А., Моора А.Х. Из этнической истории води и ижоры // Slaavi-läänemeresoome suhete ajaloo. Из истории славяно-прибалтийско-финских отношений. Тл.: Ээсти раамат, 1965.

Насонов А.Н. «Русская земля» и образование территории Древнерусского государства. Историко-географическое исследование. М., 1951.

Неволин К.А. О пятинах и погостах новгородских в XVI веке. – СПб., 1853.

Овсянников О.В. Копорье: Историко-архитектурный очерк. Л., 1976.

Очерки исторической географии. Северо-Запад России. Славяне и финны / Под ред. А.С. Герда и Г.С. Лебедева. СПб., 2001.

Писцовая книга Водской пятины 1540 г. / Под ред. А.М. Гневушева. Новгород, 1917.

Плоткин К.М. Правовые основы охраны археологического наследия Санкт-Петербурга // Бюллетень Института истории материальной культуры РАН. № 1: Охранная археология. СПб.: ИПК «Коста», 2010.

Плоткин К.М. Проблемы учета и сохранения археологического наследия Санкт-Петербурга // Труды Санкт-Петербургской археологической экспедиции СПбГУ. Том I: Археологическое изучение Санкт-Петербурга в 1996–2004 гг. СПб.: Изд-во СПбГУ, 2005.

Рябинин Е.А. Водская земля Великого Новгорода (результаты археологических исследований 1971–1991 гг.). СПб., 2001.

Рябинин Е.А. Финно-угорские племена в составе Древней Руси: к истории славяно-финских этнокультурных связей. (Историко-археологические очерки). СПб., 1997.

Сергий (Тихомиров). Карты Водской пятины и ее погостов. СПб., 1905.

Спицын А.А. Курганы Санкт-Петербургской губернии в раскопках Л.К. Ивановского (Материалы по археологии России. № 20). СПб., 1896.

Шаскольский И.П. Проблемы этногенеза прибалтийско-финских племен Юго-Восточной Прибалтики в свете данных современной науки // Финно-угры и славяне. Л., 1979.

Интернет-ресурсы:
<http://etomesto.ru>
<http://culture.lenobl.ru/departament>.

ПРИЛОЖЕНИЕ № 2

по результатам государственной историко-культурной экспертизы земельных участков в границах кадастрового квартала 47:26:0109002 (г.п. Форносово Тосненского района Ленинградской области, ул. Дачная – кадастровый номер 47:26:0109002:603, ул. Сосновая – кадастровый номер 47:26:0109002:607) и прилегающих участков, частично выданных многодетным семьям в рамках 105-оз, подлежащих воздействию земляных, строительных, мелиоративных, хозяйственных и (или) иных работ, предусмотренных статьей 25 Лесного кодекса РФ работ по использованию лесов (за исключением работ, указанных в пунктах 3, 4 и 7 части 1 статьи 25 Лесного кодекса РФ) и иных работ, в случае если федеральный орган охраны объектов культурного наследия и орган охраны объектов культурного наследия субъекта РФ не имеет данных об отсутствии на указанном земельном участке объектов археологического наследия, включенных в реестр, и выявленных объектов археологического наследия (пп. «д» п. 11 (1) Положения о Государственной историко-культурной экспертизе, утвержденного Постановлением Правительства РФ от 15 июля 2009 года № 569)

АЛЬБОМ ИЛЛЮСТРАЦИЙ

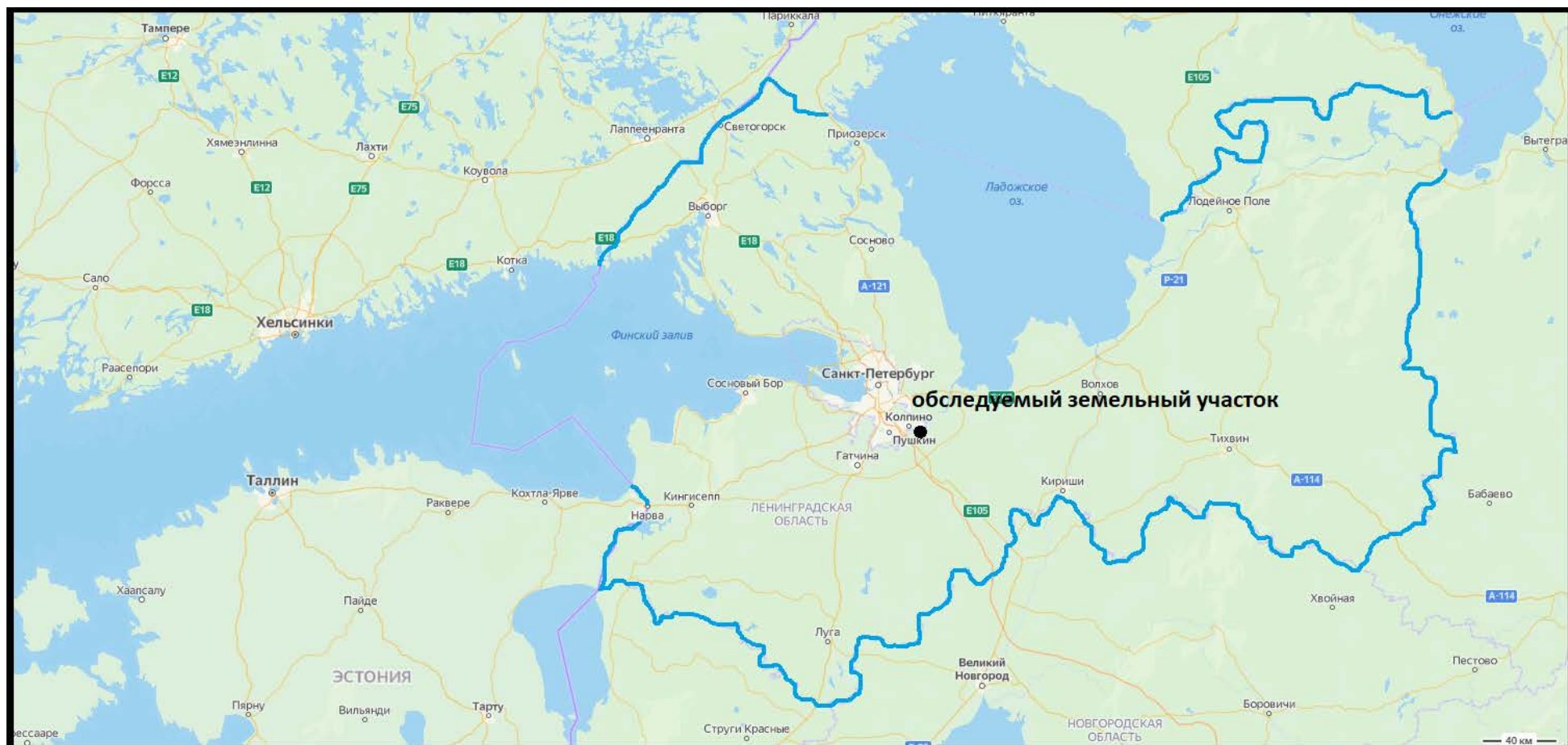


Рис.1. Ленинградская область. Тосненский район. Форосовское г/п. Схема расположения земельного участка без номера в кадастровом квартале 47:26:10109002.



Рис.2. Ленинградская область. Тосненский район. Форносовское г/п. Схема расположения земельного участка без номера в кадастровом квартале 47:26:10109002.

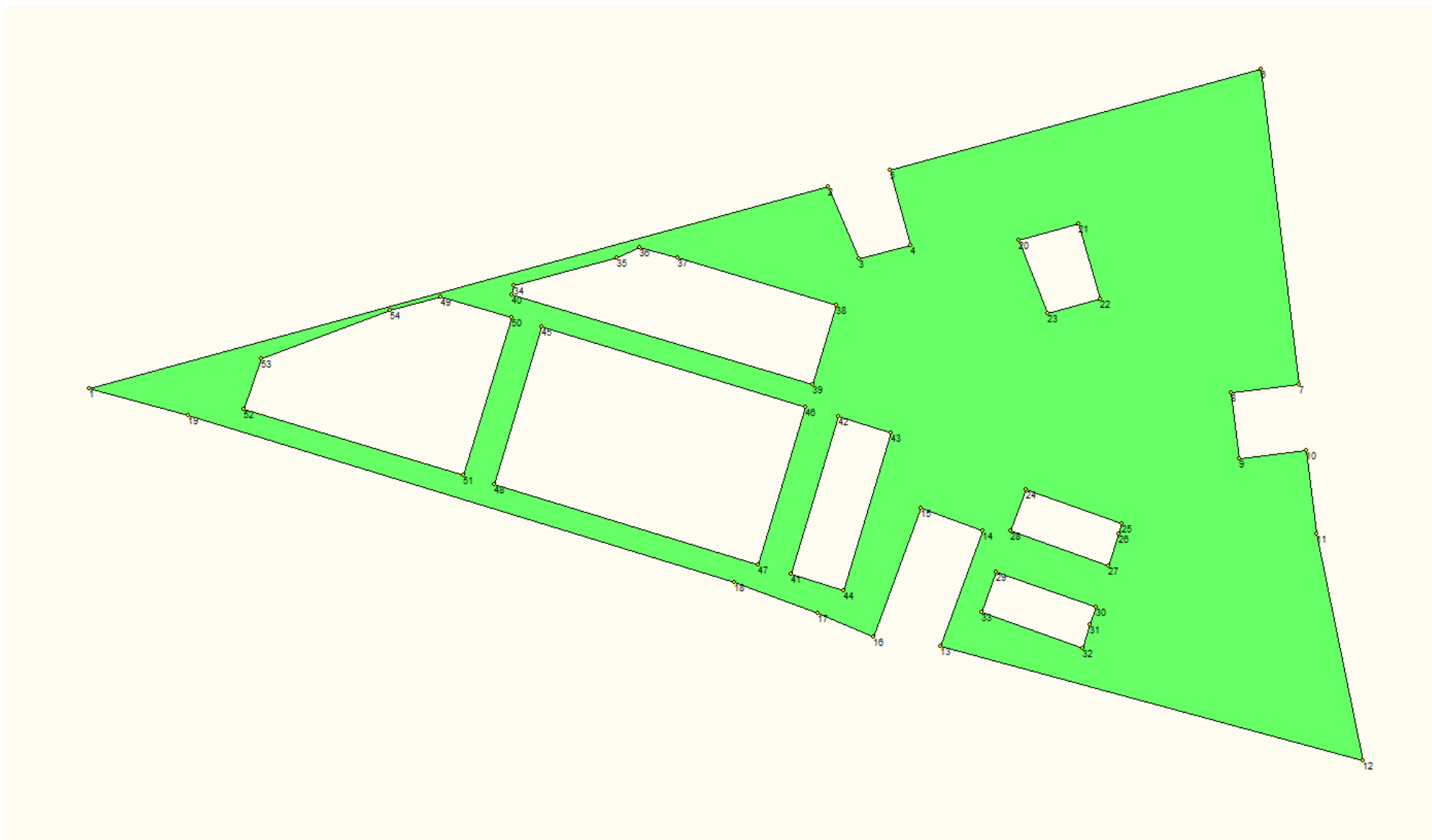


Рис.3. Ленинградская область. Тосненский район. Форносовское г/п. Схема земельного участка без номера в кадастровом квартале 47:26:10109002 с поворотными точками. Зеленым цветом отмечена территория археологического обследования.



Рис.4. Ленинградская область. Тосненский район. Фornosовское г/п. Схема расположения земельного участка без номера в кадастровом квартале 47:26:10109002 с поворотными точками на карте Google. Коричневым цветом отмечена территория археологического обследования.

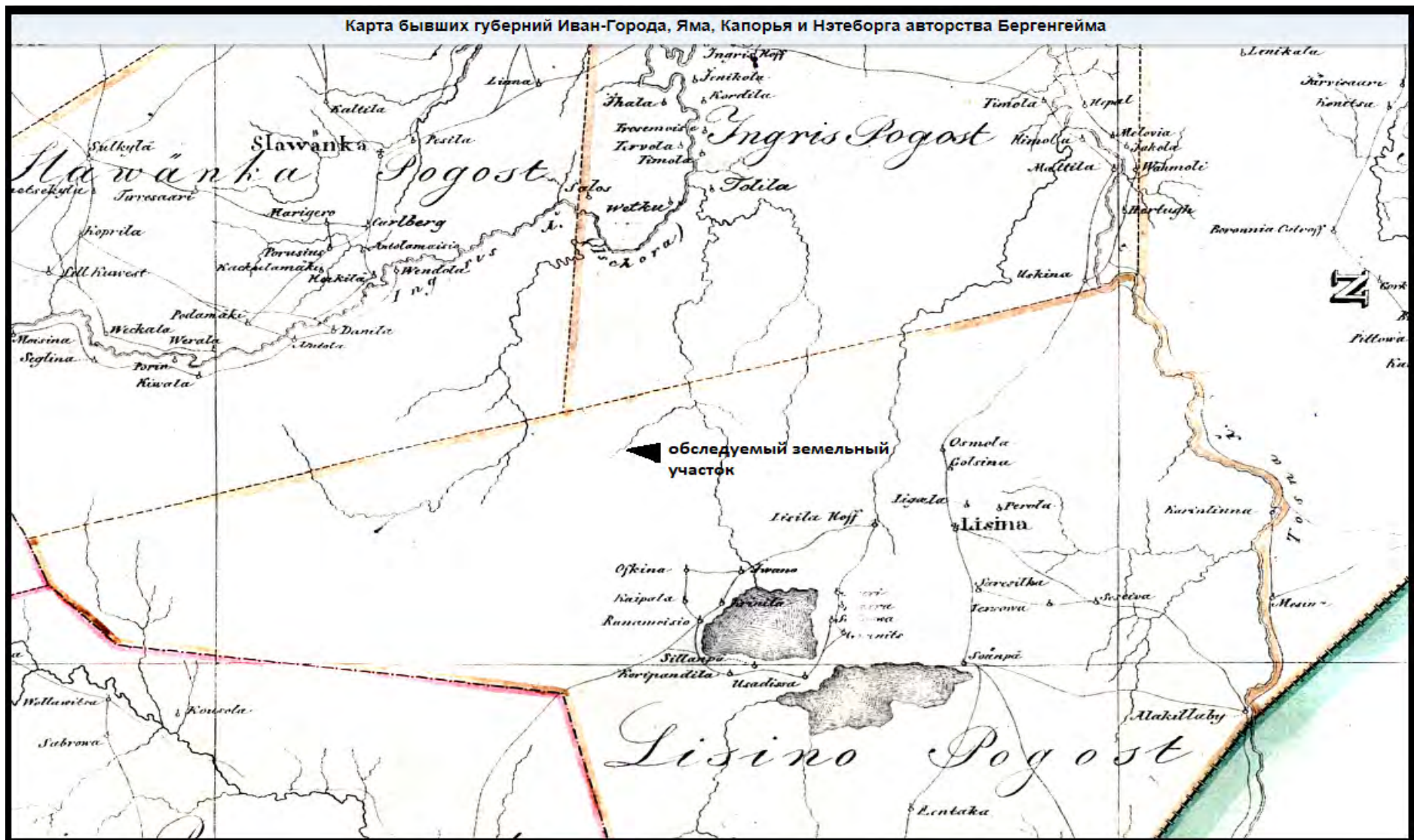


Рис.5. Ленинградская область. Госненский район. Форносовское г/п. Схема расположения земельного участка без номера в кадастровом квартале 47:26:10109002 на фрагменте карты бывших губерний Иван-Города, Яма, Капорья и Нэтеборга авторства А.И.Бергенгейма 1676 года.



Рис.6. Ленинградская область. Госненский район. Форносовское г/п. Схема расположения земельного участка без номера в кадастровом квартале 47:26:10109002 на фрагменте карты Ингерманландии 1734 года.

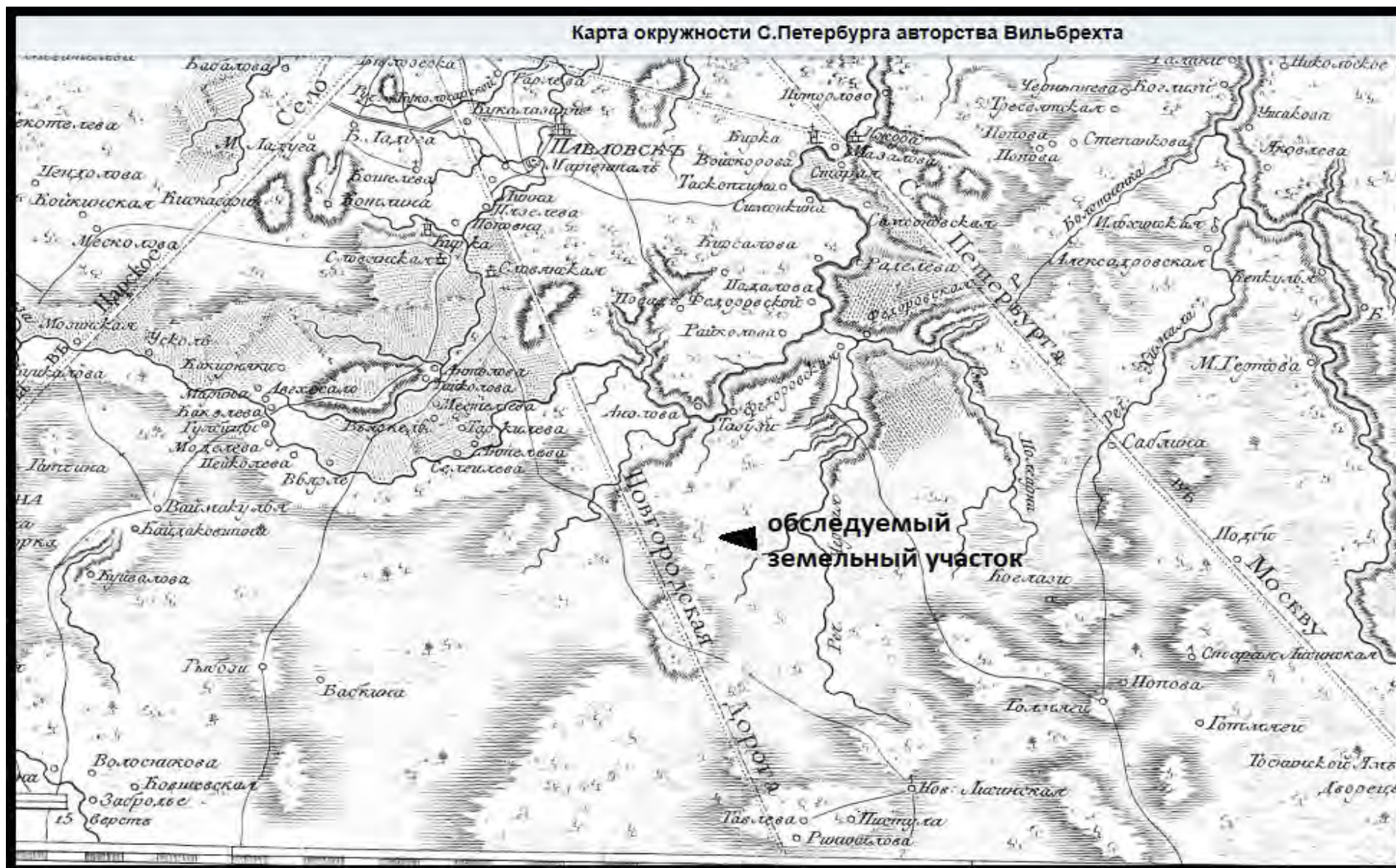


Рис.7. Ленинградская область. Тосненский район. Форносовское г/п. Схема расположения земельного участка без номера в кадастровом квартале 47:26:10109002 на фрагменте карты окрестности Санкт-Петербурга авторства А.М.Вильбрехта 1810 года.

Трехверстовка Санкт-Петербургской губернии. Военно-топографическая карта.

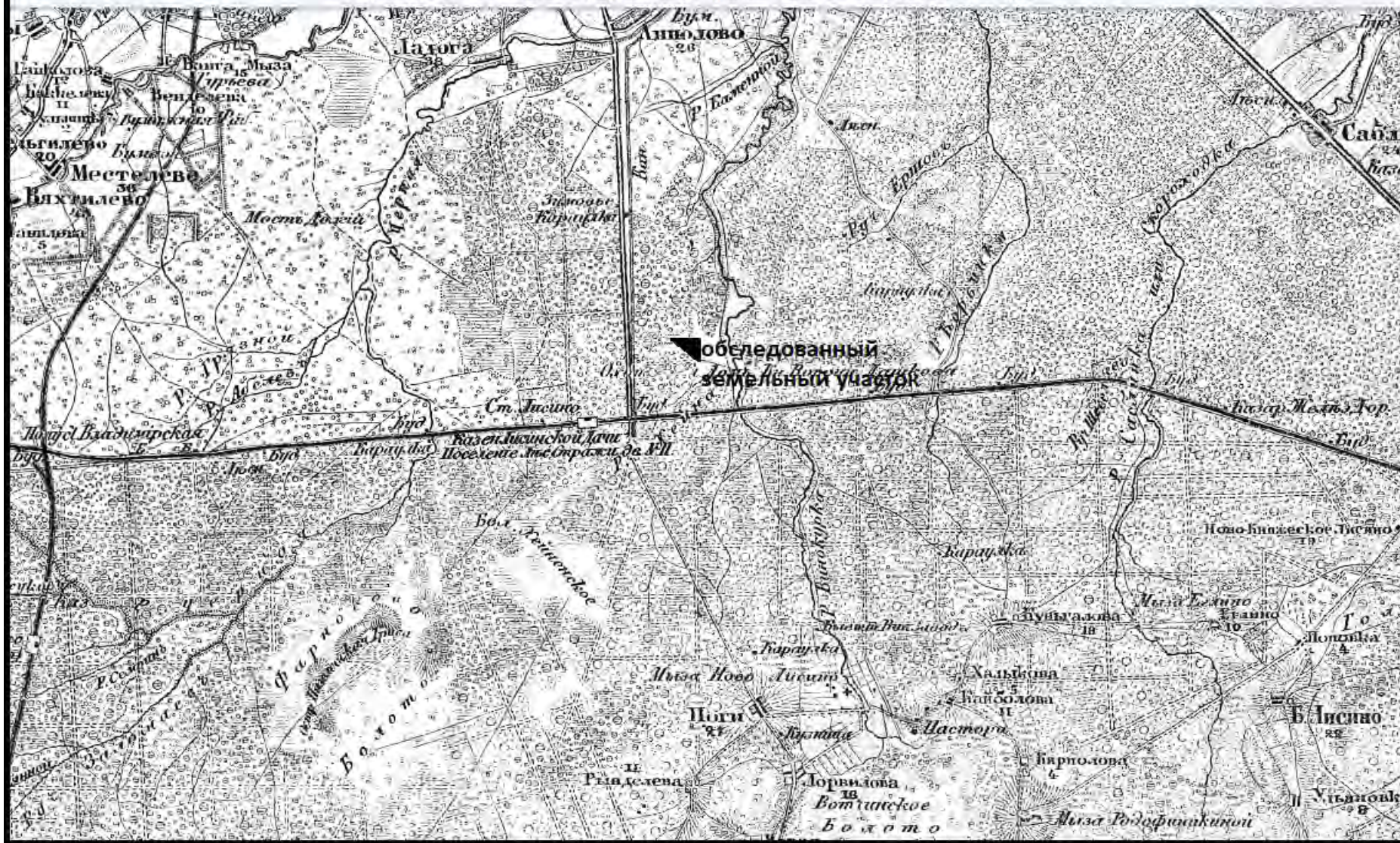


Рис.8. Ленинградская область. Тосненский район. Форносовское г/п. Схема расположения земельного участка без номера в кадастровом квартале 47:26:10109002 на фрагменте военно-топографической карты-трехверстовки Санкт-Петербургской губернии 1855 года.

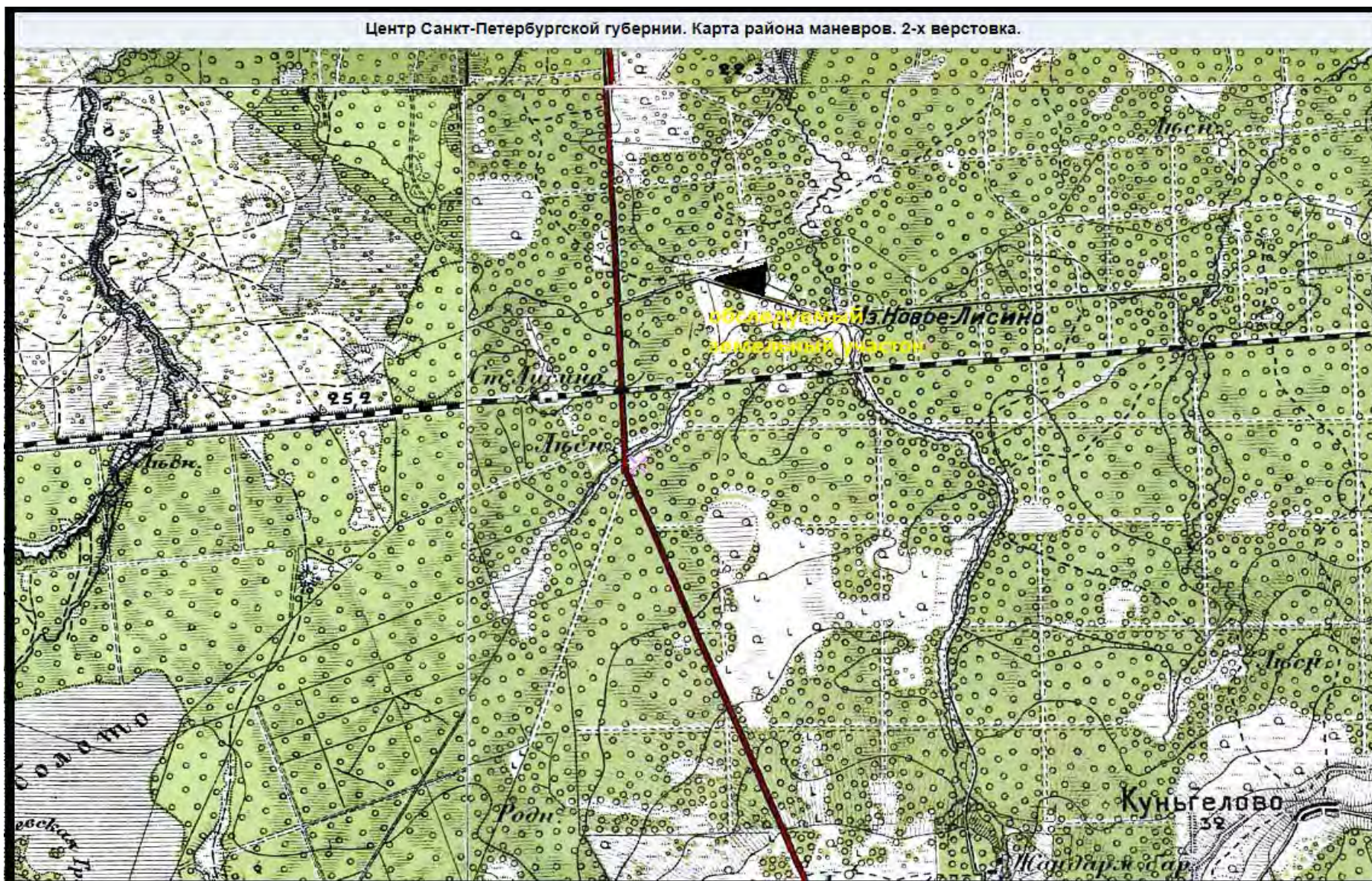


Рис.9. Ленинградская область. Госненский район. Форносовское г/п. Схема расположения земельного участка без номера в кадастровом квартале 47:26:10109002 на фрагменте топографической карты-двухверстовки центра Санкт-Петербургской губернии 1891 года.

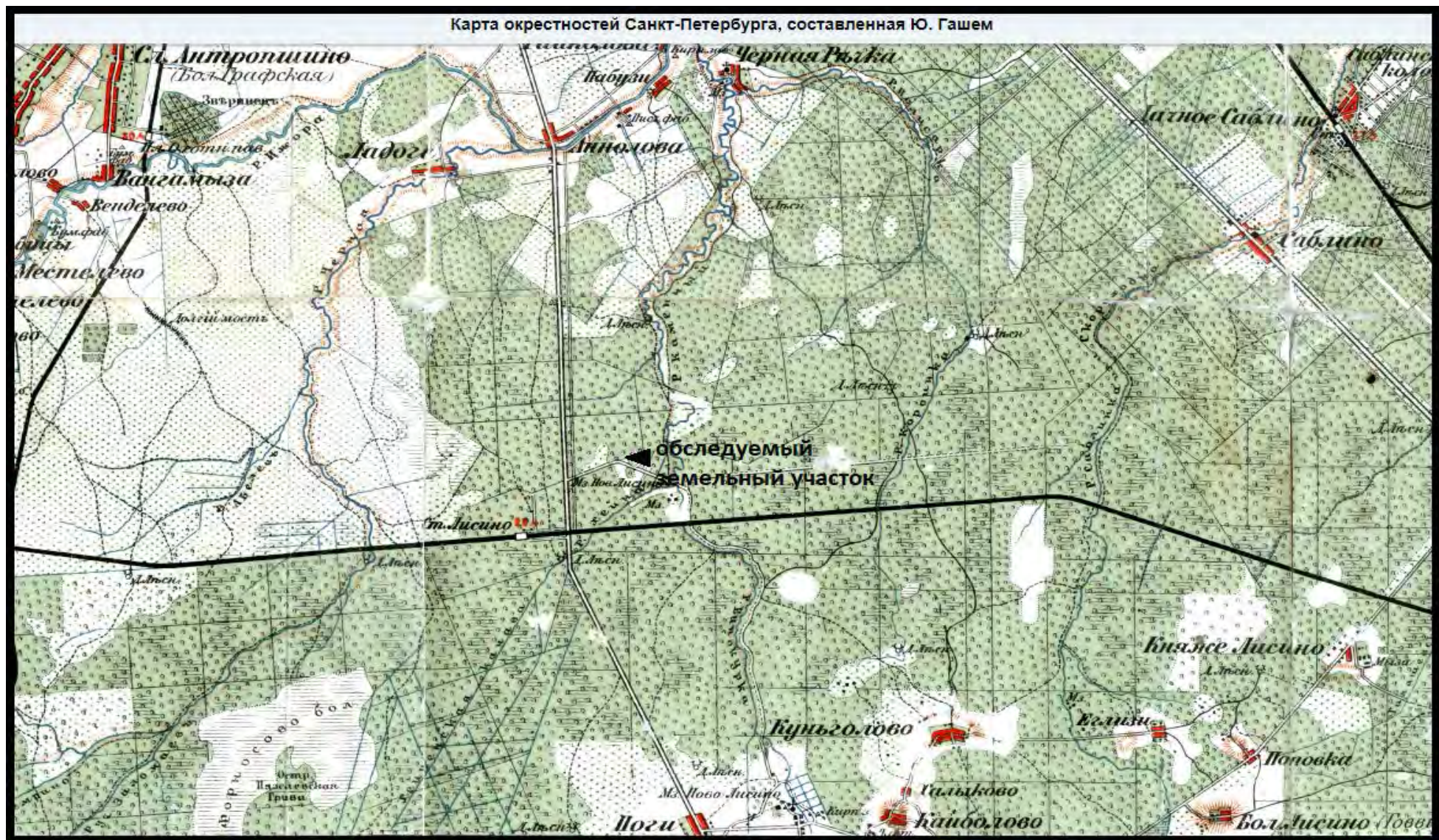


Рис.10. Ленинградская область. Тосненский район. Форносовское г/п. Схема расположения земельного участка без номера в кадастровом квартале 47:26:10109002 на фрагменте карты окрестностей Санкт-Петербурга Ю.Ю.Гаши 1909 года.

Детальная карта РККА от Великого Новгорода до Ленинграда

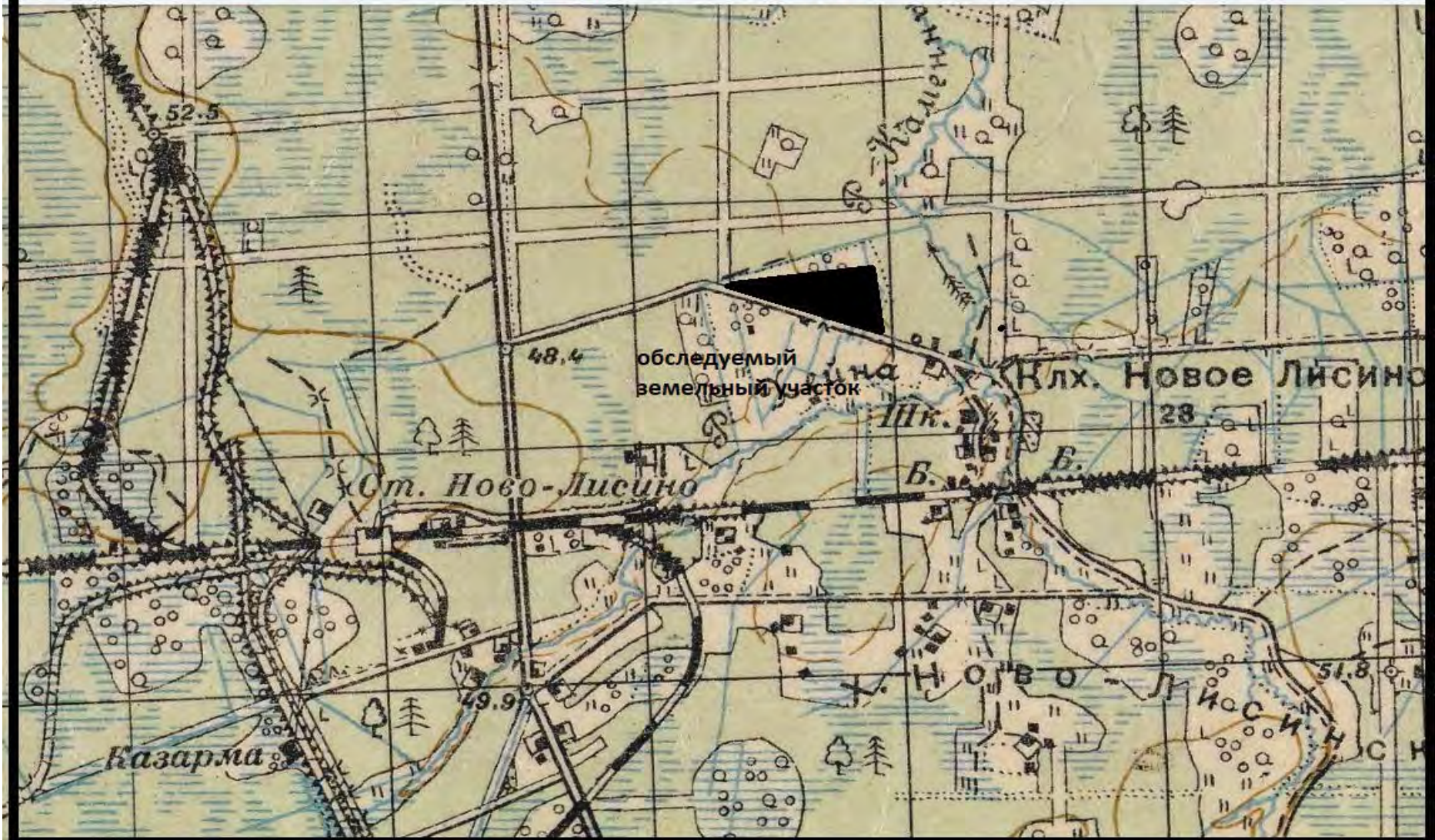


Рис.11. Ленинградская область. Тосненский район. Форносовское г/п. Схема расположения земельного участка без номера в кадастровом квартале 47:26:10109002 на фрагменте карты-километровки РККА Ленинградской области 1939-1941 годов.

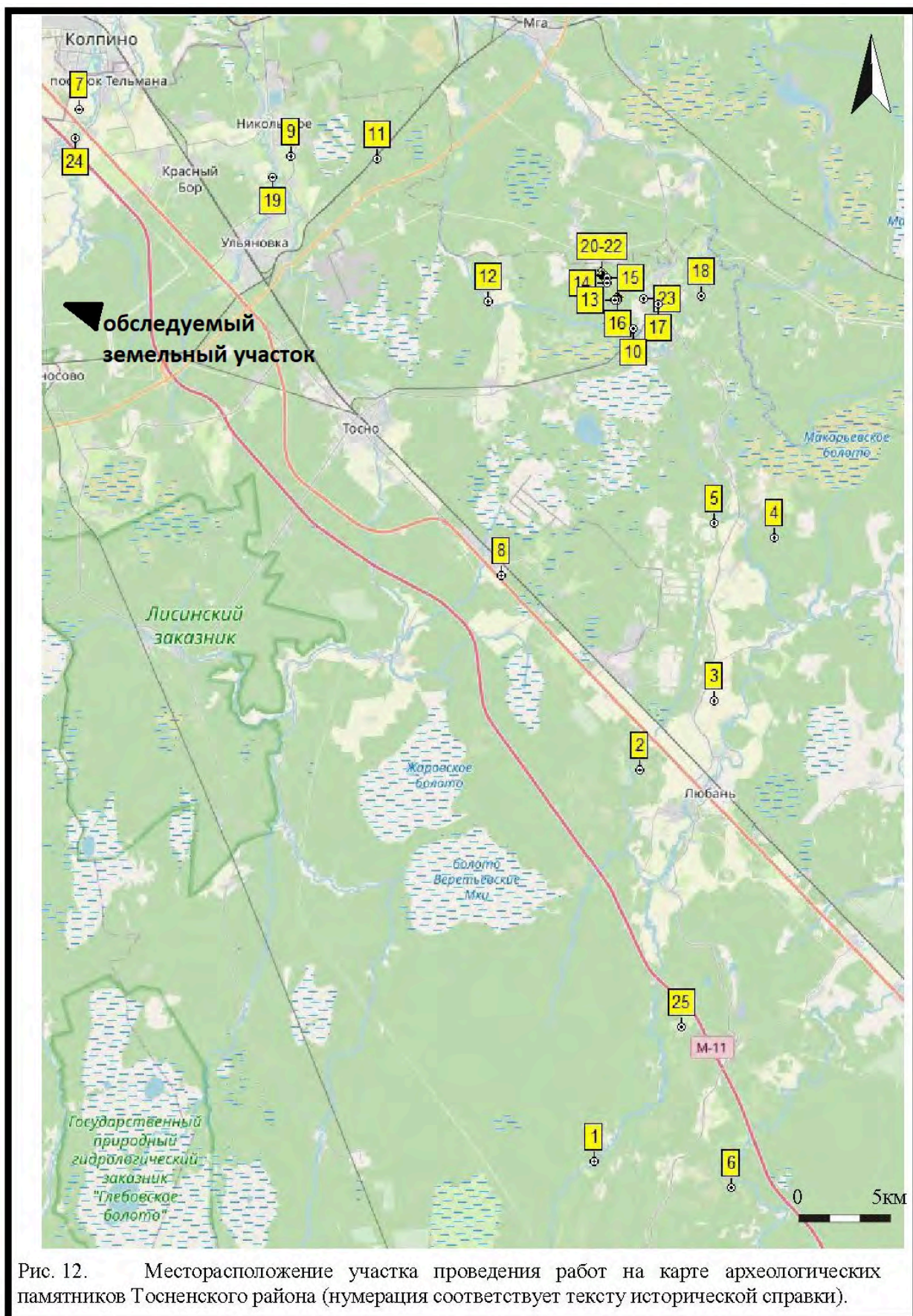


Рис. 12. Месторасположение участка проведения работ на карте археологических памятников Тосненского района (нумерация соответствует тексту исторической справки).

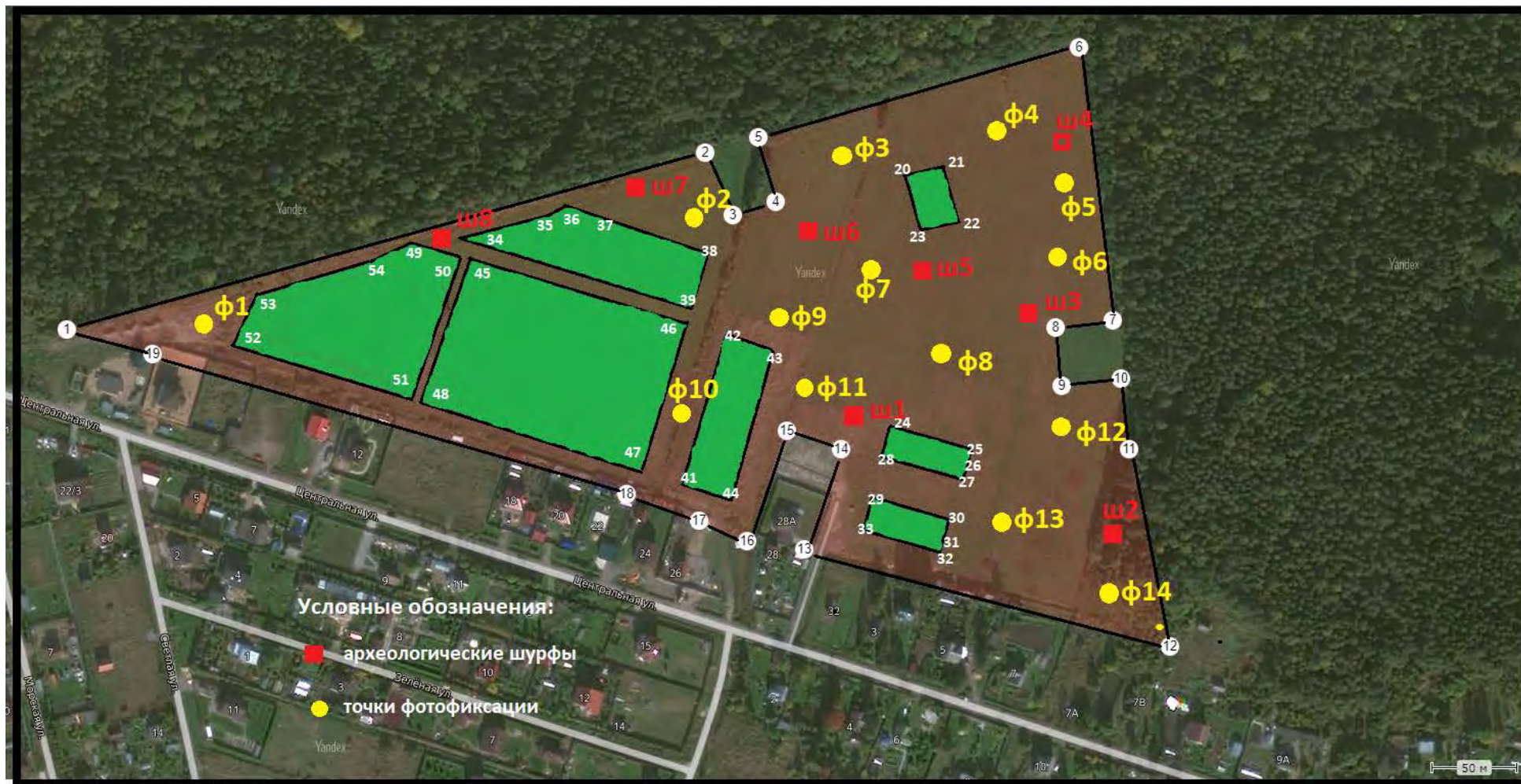


Рис.13. Ленинградская область. Тосненский район. Фornosовское г/п. Схема расположения земельного участка без номера в кадастровом квартале 47:26:10109002. Расположение точек фотофиксации 1-14 и шурфов 1-8. Коричневым цветом отмечена территория археологического обследования.



Рис.14. Ленинградская область. Тосненский район. Форносовское г/п. Схема расположения земельного участка без номера в кадастровом квартале 47:26:10109002. Точка фотофиксации 1, вид с запада.



Рис.15. Ленинградская область. Тосненский район. Форносовское г/п. Схема расположения земельного участка без номера в кадастровом квартале 47:26:10109002. Точка фотофиксации 2, вид с востока.



Рис.16. Ленинградская область. Тосненский район. Форносовское г/п. Схема расположения земельного участка без номера в кадастровом квартале 47:26:10109002. Точка фотофиксации 3, вид с запада.



Рис.17. Ленинградская область. Тосненский район. Форносовское г/п. Схема расположения земельного участка без номера в кадастровом квартале 47:26:10109002. Точка фотофиксации 4, вид с востока.



Рис.18. Ленинградская область. Тосненский район. Форносовское г/п. Схема расположения земельного участка без номера в кадастровом квартале 47:26:10109002. Точка фотофиксации 5, вид с севера.



Рис.19. Ленинградская область. Тосненский район. Форносовское г/п. Схема расположения земельного участка без номера в кадастровом квартале 47:26:10109002. Точка фотофиксации 6, вид с востока.



Рис.20. Ленинградская область. Тосненский район. Форносовское г/п. Схема расположения земельного участка без номера в кадастровом квартале 47:26:10109002. Точка фотофиксации 7, вид с юга.



Рис.21. Ленинградская область. Тосненский район. Форносовское г/п. Схема расположения земельного участка без номера в кадастровом квартале 47:26:10109002. Точка фотофиксации 8, вид с востока.



Рис.22. Ленинградская область. Тосненский район. Форносовское г/п. Схема расположения земельного участка без номера в кадастровом квартале 47:26:10109002. Точка фотофиксации 9, вид с юга.



Рис.23. Ленинградская область. Тосненский район. Форносовское г/п. Схема расположения земельного участка без номера в кадастровом квартале 47:26:10109002. Точка фотофиксации 10, вид с востока.



Рис.24. Ленинградская область. Тосненский район. Фornosовское г/п. Схема расположения земельного участка без номера в кадастровом квартале 47:26:10109002. Точка фотофиксации 11, вид с востока.



Рис.25. Ленинградская область. Тосненский район. Фornosовское г/п. Схема расположения земельного участка без номера в кадастровом квартале 47:26:10109002. Точка фотофиксации 12, вид с запада.



Рис.26. Ленинградская область. Тосненский район. Фornosовское г/п. Схема расположения земельного участка без номера в кадастровом квартале 47:26:10109002. Точка фотофиксации 13, вид с востока.



Рис.27. Ленинградская область. Тосненский район. Фornosовское г/п. Схема расположения земельного участка без номера в кадастровом квартале 47:26:10109002. Точка фотофиксации 14, вид с востока.



Рис.28. Ленинградская область. Тосненский район. Форносовское г/п. Схема расположения земельного участка без номера в кадастровом квартале 47:26:10109002. Шурф 1, вид с юга.



Рис.29. Ленинградская область. Тосненский район. Форносовское г/п. Схема расположения земельного участка без номера в кадастровом квартале 47:26:10109002. Шурф 1, вид сверху с юга.



Рис.30. Ленинградская область. Тосненский район. Форносовское г/п. Схема расположения земельного участка без номера в кадастровом квартале 47:26:10109002. Шурф 1, вид на северную стенку с юга.



Рис.31. Ленинградская область. Тосненский район. Форносовское г/п. Схема расположения земельного участка без номера в кадастровом квартале 47:26:10109002. Шурф 1, вид на северную стенку с юга после прокопа.



Рис.32. Ленинградская область. Тосненский район. Форносовское г/п. Схема расположения земельного участка без номера в кадастровом квартале 47:26:10109002. Шурф 1, вид с юга после рекультивации.



Рис.33. Ленинградская область. Тосненский район. Форносовское г/п. Схема расположения земельного участка без номера в кадастровом квартале 47:26:10109002. Шурф 2, вид с юга.



Рис.34. Ленинградская область. Госненский район. Форносовское г/п. Схема расположения земельного участка без номера в кадастровом квартале 47:26:10109002. Шурф 2, вид сверху с юга.



Рис.35. Ленинградская область. Госненский район. Форносовское г/п. Схема расположения земельного участка без номера в кадастровом квартале 47:26:10109002. Шурф 2, вид на северную стенку с юга.



Рис.36. Ленинградская область. Тосненский район. Форносовское г/п. Схема расположения земельного участка без номера в кадастровом квартале 47:26:10109002. Шурф 2, вид на северную стенку после прокопки с юга.



Рис.37. Ленинградская область. Тосненский район. Форносовское г/п. Схема расположения земельного участка без номера в кадастровом квартале 47:26:10109002. Шурф 2, вид с юга после рекультивации.




Рис.38. Ленинградская область. Тосненский район. Форносовское г/п. Схема расположения земельного участка без номера в кадастровом квартале 47:26:10109002. Шурф 3, вид с юга.



Рис.39. Ленинградская область. Тосненский район. Форносовское г/п. Схема расположения земельного участка без номера в кадастровом квартале 47:26:10109002. Шурф 3, вид сверху с юга.



Рис.40. Ленинградская область. Тосненский район. Форносовское г/п. Схема расположения земельного участка без номера в кадастровом квартале 47:26:10109002. Шурф 3, вид на северную стенку с юга.



Рис.41. Ленинградская область. Тосненский район. Форносовское г/п. Схема расположения земельного участка без номера в кадастровом квартале 47:26:10109002. Шурф 3, вид на северную стенку после прокопки с юга.



Рис.42. Ленинградская область. Тосненский район. Форносовское г/п. Схема расположения земельного участка без номера в кадастровом квартале 47:26:10109002. Шурф 3, вид с юга после рекультивации.



Рис.43. Ленинградская область. Тосненский район. Форносовское г/п. Схема расположения земельного участка без номера в кадастровом квартале 47:26:10109002. Шурф 4, вид с юга.



Рис.44. Ленинградская область. Тосненский район. Форносовское г/п. Схема расположения земельного участка без номера в кадастровом квартале 47:26:10109002. Шурф 4, вид сверху с юга.



Рис.45. Ленинградская область. Тосненский район. Форносовское г/п. Схема расположения земельного участка без номера в кадастровом квартале 47:26:10109002. Шурф 4, вид на северную стенку с юга.



Рис.46. Ленинградская область. Тосненский район. Форносовское г/п. Схема расположения земельного участка без номера в кадастровом квартале 47:26:10109002. Шурф 4, вид на северную стенку после прокопки с юга.



Рис.47. Ленинградская область. Тосненский район. Форносовское г/п. Схема расположения земельного участка без номера в кадастровом квартале 47:26:10109002. Шурф 4, вид с юга после рекультивации.




Рис.48. Ленинградская область. Тосненский район. Форносовское г/п. Схема расположения земельного участка без номера в кадастровом квартале 47:26:10109002. Шурф 5, вид с юга.



Рис.49. Ленинградская область. Тосненский район. Форносовское г/п. Схема расположения земельного участка без номера в кадастровом квартале 47:26:10109002. Шурф 5, вид сверху с юга.



Рис.50. Ленинградская область. Тосненский район. Фornosовское г/п. Схема расположения земельного участка без номера в кадастровом квартале 47:26:10109002. Шурф 5, вид на северную стенку с юга.



Рис.51. Ленинградская область. Тосненский район. Фornosовское г/п. Схема расположения земельного участка без номера в кадастровом квартале 47:26:10109002. Шурф 5, вид на северную стенку после прокопки с юга.



Рис.52. Ленинградская область. Тосненский район. Форносовское г/п. Схема расположения земельного участка без номера в кадастровом квартале 47:26:10109002. Шурф 5, вид с юга после рекультивации.




Рис.53. Ленинградская область. Тосненский район. Форносовское г/п. Схема расположения земельного участка без номера в кадастровом квартале 47:26:10109002. Шурф 6, вид с юга.



Рис.54. Ленинградская область. Тосненский район. Фornosовское г/п. Схема расположения земельного участка без номера в кадастровом квартале 47:26:10109002. Шурф 6, вид сверху с юга.



Рис.55. Ленинградская область. Тосненский район. Фornosовское г/п. Схема расположения земельного участка без номера в кадастровом квартале 47:26:10109002. Шурф 6, вид на северную стенку с юга.



Рис.56. Ленинградская область. Тосненский район. Фornosовское г/п. Схема расположения земельного участка без номера в кадастровом квартале 47:26:10109002. Шурф 6, вид на северную стенку после прокопки с юга.



Рис.57. Ленинградская область. Тосненский район. Фornosовское г/п. Схема расположения земельного участка без номера в кадастровом квартале 47:26:10109002. Шурф 6, вид с юга после рекультивации.



Рис.58. Ленинградская область. Тосненский район. Форносовское г/п. Схема расположения земельного участка без номера в кадастровом квартале 47:26:10109002. Шурф 7, вид с юга.



Рис.59. Ленинградская область. Тосненский район. Форносовское г/п. Схема расположения земельного участка без номера в кадастровом квартале 47:26:10109002. Шурф 7, вид сверху с юга.



Рис.60. Ленинградская область. Тосненский район. Форносовское г/п. Схема расположения земельного участка без номера в кадастровом квартале 47:26:10109002. Шурф 7, вид на северную стенку с юга.



Рис.61. Ленинградская область. Тосненский район. Форносовское г/п. Схема расположения земельного участка без номера в кадастровом квартале 47:26:10109002. Шурф 7, вид на северную стенку после прокопки с юга.



Рис.62. Ленинградская область. Тосненский район. Фornosовское г/п. Схема расположения земельного участка без номера в кадастровом квартале 47:26:10109002. Шурф 7, вид с юга после рекультивации.



Рис.63. Ленинградская область. Тосненский район. Фornosовское г/п. Схема расположения земельного участка без номера в кадастровом квартале 47:26:10109002. Шурф 8, вид с юга.



Рис.64. Ленинградская область. Тосненский район. Форносовское г/п. Схема расположения земельного участка без номера в кадастровом квартале 47:26:10109002. Шурф 8, вид сверху с юга.



Рис.65. Ленинградская область. Тосненский район. Форносовское г/п. Схема расположения земельного участка без номера в кадастровом квартале 47:26:10109002. Шурф 8, вид на северную стенку с юга.



Рис.66. Ленинградская область. Госненский район. Форносовское г/п. Схема расположения земельного участка без номера в кадастровом квартале 47:26:10109002. Шурф 8, вид на северную стенку после прокопки с юга.



Рис.67. Ленинградская область. Госненский район. Форносовское г/п. Схема расположения земельного участка без номера в кадастровом квартале 47:26:10109002. Шурф 8, вид с юга после рекультивации.

ПРИЛОЖЕНИЕ № 3

по результатам государственной историко-культурной экспертизы земельных участков в границах кадастрового квартала 47:26:0109002 (г.п. Форносово Тосненского района Ленинградской области, ул. Дачная – кадастровый номер 47:26:0109002:603, ул. Сосновая – кадастровый номер 47:26:0109002:607) и прилегающих участков, частично выданных многодетным семьям в рамках 105-оз, подлежащих воздействию земляных, строительных, мелиоративных, хозяйственных и (или) иных работ, предусмотренных статьей 25 Лесного кодекса РФ работ по использованию лесов (за исключением работ, указанных в пунктах 3, 4 и 7 части 1 статьи 25 Лесного кодекса РФ) и иных работ, в случае если федеральный орган охраны объектов культурного наследия и орган охраны объектов культурного наследия субъекта РФ не имеет данных об отсутствии на указанном земельном участке объектов археологического наследия, включенных в реестр, и выявленных объектов археологического наследия (пп. «д» п. 11 (1) Положения о Государственной историко-культурной экспертизе, утвержденного Постановлением Правительства РФ от 15 июля 2009 года № 569)

**КОПИЯ РАЗРЕШИТЕЛЬНОЙ ДОКУМЕНТАЦИИ НА ПРАВО ПРОВЕДЕНИЯ
АРХЕОЛОГИЧЕСКИХ РАБОТ;**

КОПИИ ДОКУМЕНТОВ ОБ АТТЕСТАЦИИ ГОСУДАРСТВЕННОГО ЭКСПЕРТА

СВЕДЕНИЯ О КВАЛИФИКАЦИИ ТРУДОВЫХ РЕСУРСОВ



Министерство культуры Российской Федерации

ОТКРЫТЫЙ ЛИСТ

№ 0610-2022

Настоящий открытый лист выдан:

Герману Константину Энриковичу

4

(серия номер паспорта)

на право проведения археологических полевых работ в зоне строительства служебно-производственного здания для размещения служб и подразделений СЗТУ по ул. Савушкина, д. 71, корп. 2, лит. А, лит. Б, корп. 3; реконструкции Цитадельского шоссе на участке от ул. Гидростроителей до ул. Литке с подключением к КЗС с выполнением инженерных изысканий для нужд г. Санкт-Петербурга; на земельном участке с кадастровым номером 78:11:0006124:32 по Зотовскому просп., участок 1 (севернее пересечения с Анисимовской дорогой); строительства объекта «Объект обеспечения спортивно-зрелищных мероприятий (Физкультурно-оздоровительный комплекс) с крытыми плоскостными сооружениями и трибунами на 501 зрителя» на земельном участке с кадастровым номером 78:13:0007439:9 по ул. Ярослава Гашека, участок 1 (юго-западнее дома № 21 по ул. Ярослава Гашека); на земельном участке с кадастровым номером 78:34:0413202:3 по ул. Камышово́й, д. 25, литера А; в зоне строительства объекта «Строительство Красносельско-Калининской линии от станции «Казаковская» до станции «Обводный канал-2» с электродено «Красносельское». Электродено «Красносельское»; на земельном участке с кадастровым номером 78:40:0008603:3123 по Волхонскому шоссе, участок 58 в муниципальном округе Горелово в г. Санкт-Петербурге; строительства объекта «Автомобильная дорога от Высокотехнологичного многофункционального медицинского комплекса до автомобильной дороги общего пользования федерального значения А-181 «Скандинавия» Санкт-Петербург – Выборг – граница с Финляндской Республикой на км 47»; на земельном участке с кадастровым номером 47:07:0713003:14780 в зоне строительства АГНКС во Всеволожском районе (КАД); в зоне строительства распределительных газопроводов для газоснабжения жилых домов дер. Вайя Гатчинского района (1 этап, в том числе проектно-изыскательские работы); производственно-складского комплекса на земельном участке с кадастровым номером 47:07:1047002:1972 в Колтушском сельском поселении; на земельных участках с кадастровыми номерами 47:07:1039005:3430, 47:07:1039005:3431, 47:07:1039005:588, 47:07:1039005:606 во Всеволожском районе; 47:14:1301004:28, 47:14:1301004:38, 47:14:1301004:39, 47:14:1301004:40 в Ломоносовском районе; на земельных участках в границах кадастрового квартала 47:26:0109002 (г. п. Форносово Тосненского района Ленинградской области, ул. Дачная – кадастровый номер 47:26:0109002:603, ул. Сосновая – кадастровый номер 47:26:0109002:607) и прилегающих участках, частично выданных

026103

многодетным семьям в рамках 105-оз.; на участке по Павловскому шоссе, д. 29А в г. п. Форносово в Тосненском районе; на земельном участке с кадастровым номером 47:07:0713003:450 в Бугровской волости Всеволожского района; в зоне капитального ремонта моста через р. Градуевка на а/д «Зверева – Малиновка» в Выборгском районе Ленинградской области.

На основании открытого листа

Герман Константин Энрикович

(Ф.И.О)

имеет право производить следующие археологические полевые работы:
археологические разведки с осуществлением локальных земляных работ на указанной территории в целях выявления объектов археологического наследия, уточнения сведений о них и планирования мероприятий по обеспечению их сохранности.

Передоверие права на проведение археологических полевых работ по данному открытому листу другому лицу запрещается.

Срок действия открытого листа: с 16 мая 2022 г. по 30 декабря 2022 г.

Дата принятия решения о предоставлении открытого листа: 16 мая 2022 г.

Первый заместитель Министра

(должность)

Дата 16 мая 2022 г.



(подпись)

С.А. Обрывалин

(Ф.И.О.)

М.П.

ТРУДОВОЙ ДОГОВОР № 22/26

г. Санкт-Петербург

«11» марта 2022 г.

Общество с ограниченной ответственностью «Проектно-исследовательские решения в строительстве», в лице генерального директора **Носовой Татьяны Валерьевны**, действующего на основании Устава, именуемый в дальнейшем «Работодатель», с одной стороны, и **Герман Константин Эрикович**, именуемый (-ая) в дальнейшем «Работник», с другой стороны, заключили настоящий трудовой договор о нижеследующем:

1. ОБЩИЕ ПОЛОЖЕНИЯ

- 1.1. Настоящий Договор регулирует трудовые отношения между Работником и Работодателем.
- 1.2. Договор составлен с учетом законодательства Российской Федерации и является обязательным документом для Сторон, в том числе при решении трудовых споров между Работником и Работодателем в судебных и иных спорах.

2. ПРЕДМЕТ ТРУДОВОГО ДОГОВОРА

- 2.1. Работодатель поручает, а Работник принимает на себя выполнение обязанностей в должности **научного сотрудника в отделе полевых исследований**.
- 2.2. Работник осуществляет свою трудовую деятельность в соответствии с должностной инструкцией, утверждаемой Работодателем, с которой Работник ознакомлен под роспись и настоящим Договором.
- 2.3. Работник подчиняется непосредственно генеральному директору.
- 2.4. Указания непосредственного руководителя являются обязательными для работника.
- 2.5. В случае возникновения разногласий в указаниях непосредственного руководителя и руководителя организации Работник обязан выполнять указания последнего, поставив предварительно в известность своего непосредственного руководителя.
- 2.6. Для Работника работа по настоящему договору является **по совместительству**.

3. СРОК ДЕЙСТВИЯ ДОГОВОРА

- 3.1. Настоящий Договор заключен на неопределенный срок.
- 3.2. Работник обязан приступить к выполнению своих должностных обязанностей с **«11» марта 2022 г.**
- 3.3. Работнику не устанавливается испытательный срок.
- 3.4. Настоящий договор вступает в силу в день выхода Работника на работу.
- 3.5. В случае, если Работник не приступил к работе в день начала работы, установленный в п. 3.2. настоящего Договора, Работодатель имеет право аннулировать настоящий договор.

4. ПРАВА И ОБЯЗАННОСТИ СТОРОН

- 4.1. Стороны обязуются соблюдать положения Трудового кодекса Российской Федерации, законов и иных нормативных правовых актов Российской Федерации, локальных нормативных актов Работодателя.
- 4.2. Работник имеет право на:
 - 4.2.1. предоставление ему работы, обусловленной настоящим Договором;
 - 4.2.2. обеспечение Работодателем условий для безопасного и эффективного труда;
 - 4.2.3. соблюдение Работодателем требований трудового законодательства Российской Федерации;
 - 4.2.4. получения информации, необходимой для выполнения должностных обязанностей, относящихся к деятельности Работника;
 - 4.2.5. получение обусловленной настоящим Договором заработной платы;
 - 4.2.6. иные права, предусмотренные трудовым законодательством Российской Федерации.
- 4.3. Работник обязан:
 - 4.3.1. добросовестно, своевременно, на высоком профессиональном уровне исполнять свои должностные обязанности;
 - 4.3.2. бережно относиться к имуществу Работодателя, принимая меры к предотвращению причинения организации имущественного ущерба;
 - 4.3.3. возмещать Работодателю причиненный ему прямой действительный ущерб в соответствии с нормами законодательства Российской Федерации;
 - 4.3.4. соблюдать трудовую дисциплину, Правила внутреннего трудового распорядка Работодателя, правила по охране труда и технике безопасности, иные локальные нормативные акты Работодателя;
 - 4.3.5. способствовать созданию и поддержанию благоприятного делового и морального климата в организации;
 - 4.3.6. на Работника могут быть возложены и иные обязанности, предусмотренные трудовым законодательством Российской Федерации, настоящим Договором, а также приложениями к нему, локальными актами Работодателя, возложение обязанностей, не предусмотренных настоящим Договором, осуществляется в случаях и порядке, установленных Трудовым кодексом Российской Федерации.
- 4.4. Работодатель имеет право:
 - 4.4.1. требовать и контролировать выполнение Работником своих должностных обязанностей;
 - 4.4.2. контролировать соблюдение Работником трудовой дисциплины, Правил внутреннего трудового распорядка, правил по охране труда и технике безопасности, иных локальных нормативных актов Работодателя;
 - 4.4.3. требовать возмещения ущерба, причиненного Работодателю по вине Работника в соответствии с нормами законодательства Российской Федерации;
 - 4.4.4. привлекать Работника к дисциплинарной и материальной ответственности, в соответствии с законодательством Российской Федерации.
- 4.5. Работодатель обязан:
 - 4.5.1. предоставлять Работнику работу, обусловленную настоящим Договором и Должностной инструкцией;
 - 4.5.2. обеспечивать Работника оборудованным рабочим местом, отвечающим требованиям охраны труда, и иными средствами, необходимыми для исполнения им трудовых обязанностей;
 - 4.5.3. соблюдать условия и порядок оплаты труда Работнику, установленные Трудовым кодексом Российской Федерации, настоящим Договором и локальными нормативными актами Работодателя.

5. РЕЖИМ РАБОЧЕГО ВРЕМЕНИ И ВРЕМЯ ОТДЫХА

5.1. Работнику установлен следующий режим рабочего времени:

Пятидневная рабочая неделя продолжительностью 20 часов. Выходными днями является суббота и воскресенье. Перерыв для отдыха и питания 30 минут в удобное для работника время. Время начала и окончания рабочего дня Работник определяет самостоятельно.

5.2. Работник имеет право на предусмотренный законом ежегодный основной оплачиваемый отпуск продолжительностью 28 (двадцать восемь) календарных дней за каждый год работы.

5.3. Работа по настоящему Договору допускает наличие у Работника служебных командировок, т.е. выполнение служебных поручений по распоряжению Работодателя вне места постоянной работы. Возмещение расходов в случае направления Работника в служебную командировку производится в соответствии с действующим законодательством и локальными нормативными актами Работодателя.

6. УСЛОВИЯ ОПЛАТЫ ТРУДА РАБОТНИКА

6.1. Ежемесячный должностной оклад Работника составляет: **22 000 (Двадцать две тысячи) рублей в месяц**. Оплата труда производится пропорционально отработанному времени.

6.2. Выплата заработной платы производится два раза в месяц: 13 и 27 числа.

6.3. По дополнительному взаимному соглашению Сторон размер и система оплаты труда в течение срока действия настоящего Договора могут быть пересмотрены.

6.4. Заработная плата выплачивается через кассу Работодателя или путем перечисления на банковский счет Работника.

7. СОЦИАЛЬНОЕ СТРАХОВАНИЕ

7.1. Работник подлежит обязательному социальному страхованию в порядке и на условиях, установленных действующим законодательством Российской Федерации.

7.2. Работнику выплачивается пособие по временной нетрудоспособности, пособие по беременности и родам в соответствии с законодательством Российской Федерации.

8. ИЗМЕНЕНИЕ СУЩЕСТВЕННЫХ УСЛОВИЙ И РАСТОРЖЕНИЕ ДОГОВОРА

8.1. Любое изменение существенных условий настоящего Договора оформляется Дополнительным соглашением, которое подписывается обеими сторонами и является неотъемлемым приложением к настоящему Договору.

8.2. Действие Договора может быть прекращено по основаниям, предусмотренным трудовым законодательством Российской Федерации.

9. ЗАКЛЮЧИТЕЛЬНЫЕ ПОЛОЖЕНИЯ

9.1. Недействительность одного или нескольких условий настоящего Договора не влечет за собой недействительности всего Договора в целом.

9.2. Споры между Сторонами настоящего Договора подлежат урегулированию путем переговоров или в порядке, предусмотренном действующим законодательством Российской Федерации.

9.3. Во всех случаях, неурегулированных настоящим Договором, Стороны руководствуются действующим законодательством Российской Федерации.

9.4. Настоящий Договор составлен в двух экземплярах на русском языке, каждый из которых имеет одинаковую юридическую силу.

9.5. Условия настоящего договора носят конфиденциальный характер и разглашению не подлежат.

10. АДРЕСА И РЕКВИЗИТЫ СТОРОН

Работодатель:

ООО «ПИРС»

197372, Россия, г. Санкт-Петербург,
Стародеревенская, д.20, к.2, лит.А, пом.7-Н, оф.1

ИНН 7814690758

КПП 781401001

р/с 40702810403000048696

в Филиале «Северная столица»

АО «Райффайзенбанк»

БИК 044030723

к/с 30101810100000000723

Тел.: 8 (904) 610-00-04

E-mail: 9013880@mail.ru

Работник:

Герман Константин Энрикович

ул. Дата рождения: _____

Адрес: _____

Паспорт: _____

ИНН: _____

СНИЛС: _____

Генеральный директор

/Т.В Носова

М.П.



/К.Э. Герман



**МИНИСТЕРСТВО КУЛЬТУРЫ
РОССИЙСКОЙ ФЕДЕРАЦИИ**

ПРИКАЗ

от 9 ноября 2021 г.

Москва

№ 1809

**Об аттестации экспертов по проведению государственной
историко-культурной экспертизы**

В соответствии с Федеральным законом от 25 июня 2002 г. № 73-ФЗ «Об объектах культурного наследия (памятниках истории и культуры) народов Российской Федерации», пунктом 9 Положения о государственной историко-культурной экспертизе, утвержденного постановлением Правительства Российской Федерации от 15 июля 2009 г. № 569, Положением о порядке аттестации экспертов по проведению государственной историко-культурной экспертизы, утвержденным приказом Минкультуры России от 26 августа 2010 г. № 563 (в редакции приказа Минкультуры России от 17 октября 2011 г. № 1003), руководствуясь Положением об аттестационной комиссии Минкультуры России, утвержденным приказом Минкультуры России от 29 декабря 2011 г. № 1276, протоколами заседания аттестационной комиссии Министерства культуры Российской Федерации по аттестации экспертов по проведению государственной историко-культурной экспертизы от 26 октября 2021 г., от 27 октября 2021 г., п р и к а з ы в а ю:

1. Аттестовать экспертов по проведению государственной историко-культурной экспертизы согласно приложению к настоящему приказу.

2. Департаменту государственной охраны культурного наследия (Р.А.Рыбало) обеспечить размещение информации об аттестованных экспертах на официальном сайте Минкультуры России в сети Интернет.

3. Контроль за исполнением настоящего приказа оставляю за собой.

Первый заместитель Министра



С.Г.Обрывалин

Приложение
к приказу Министерства культуры
Российской Федерации
от « 9 » кабале 2021 г.
№ 1809

Аттестованные эксперты по проведению
государственной историко-культурной экспертизы

№ п / п	Фамилия, имя, отчество соискателя	Решение о присвоении статуса аттестованного эксперта:
1.	Барашев Михаил Анатольевич	<ul style="list-style-type: none"> - выявленные объекты культурного наследия в целях обоснования целесообразности включения данных объектов в реестр. - документы, обосновывающие включение объектов культурного наследия в реестр; - документы, обосновывающие изменение категории историко-культурного значения объекта культурного наследия.
2.	Васютин Олег Иванович	<ul style="list-style-type: none"> - выявленные объекты культурного наследия в целях обоснования целесообразности включения данных объектов в реестр. - документы, обосновывающие включение объектов культурного наследия в реестр; - проектная документация на проведение работ по сохранению объектов культурного наследия; документация или разделы документации, обосновывающие меры по обеспечению сохранности объекта культурного наследия, включенного в реестр, выявленного объекта культурного наследия либо объекта, обладающего признаками объекта культурного наследия, при проведении земляных, мелиоративных, хозяйственных работ, указанных в статье 30 Федерального закона от 25.06.2002 № 73-ФЗ «Об объектах культурного наследия (памятниках истории и культуры) народов Российской Федерации» (далее – Федеральный закон) работ по использованию лесов и иных работ в границах территории объекта культурного наследия либо на земельном участке, непосредственно связанном с земельным участком в границах территории объекта культурного наследия.

29.	Толмачев Александр Николаевич	<ul style="list-style-type: none"> - проектная документация на проведение работ по сохранению объектов культурного наследия; - документация или разделы документации, обосновывающие меры по обеспечению сохранности объекта культурного наследия, включенного в реестр, выявленного объекта культурного наследия либо объекта, обладающего признаками объекта культурного наследия, при проведении земляных, мелиоративных, хозяйственных работ, указанных в статье 30 Федерального закона работ по использованию лесов и иных работ в границах территории объекта культурного наследия либо на земельном участке, непосредственно связанном с земельным участком в границах территории объекта культурного наследия.
30.	Трофимов Александр Николаевич	<ul style="list-style-type: none"> - проектная документация на проведение работ по сохранению объектов культурного наследия; - документация или разделы документации, обосновывающие меры по обеспечению сохранности объекта культурного наследия, включенного в реестр, выявленного объекта культурного наследия либо объекта, обладающего признаками объекта культурного наследия, при проведении земляных, мелиоративных, хозяйственных работ, указанных в статье 30 Федерального закона работ по использованию лесов и иных работ в границах территории объекта культурного наследия либо на земельном участке, непосредственно связанном с земельным участком в границах территории объекта культурного наследия; - проекты зон охраны объекта культурного наследия.
31.	Хвоцинская Наталия Вадимовна	<ul style="list-style-type: none"> - выявленные объекты культурного наследия в целях обоснования целесообразности включения данных объектов в реестр; - документы, обосновывающие включение объектов культурного наследия в реестр; - земли, подлежащие воздействию земляных, строительных, мелиоративных, хозяйственных работ, предусмотренных статьей 25 Лесного кодекса Российской Федерации работ по использованию лесов (за исключением работ, указанных в пунктах 3, 4 и 7 части 1 статьи 25 Лесного кодекса Российской Федерации) и иных работ, в случае, если указанные земли расположены в границах территорий, утвержденных в соответствии с пунктом 34.2 пункта 1 статьи 9 Федерального закона;

		<ul style="list-style-type: none"> - документация или разделы документации, обосновывающие меры по обеспечению сохранности объекта культурного наследия, включенного в реестр, выявленного объекта культурного наследия либо объекта, обладающего признаками объекта культурного наследия, при проведении земляных, мелиоративных, хозяйственных работ, указанных в статье 30 Федерального закона работ по использованию лесов и иных работ в границах территории объекта культурного наследия либо на земельном участке, непосредственно связанном с земельным участком в границах территории объекта культурного наследия; - документация, за исключением научных отчетов о выполненных археологических полевых работах, содержащая результаты исследований, в соответствии с которыми определяется наличие или отсутствие объектов, обладающих признаками объекта культурного наследия, на земельных участках, подлежащих воздействию земляных, строительных, мелиоративных, хозяйственных работ, указанных в статье 30 Федерального закона работ по использованию лесов и иных работ.
32.	Чаев Станислав Евгеньевич	<ul style="list-style-type: none"> - проектная документация на проведение работ по сохранению объектов культурного наследия; - документация или разделы документации, обосновывающие меры по обеспечению сохранности объекта культурного наследия, включенного в реестр, выявленного объекта культурного наследия либо объекта, обладающего признаками объекта культурного наследия, при проведении земляных, мелиоративных, хозяйственных работ, указанных в статье 30 Федерального закона работ по использованию лесов и иных работ в границах территории объекта культурного наследия либо на земельном участке, непосредственно связанном с земельным участком в границах территории объекта культурного наследия; - проекты зон охраны объекта культурного наследия.
33.	Черосов Николай Михайлович	<ul style="list-style-type: none"> - выявленные объекты культурного наследия в целях обоснования целесообразности включения данных объектов в реестр. - документы, обосновывающие включение объектов культурного наследия в реестр; - документы, обосновывающие исключение объектов культурного наследия из реестра;

ПРОЕКТНО-ИЗЫСКАТЕЛЬСКИЕ РЕШЕНИЯ В СТРОИТЕЛЬСТВЕ

197082, г. САНКТ-ПЕТЕРБУРГ, БОГАТЫРСКИЙ ПР., д.49, к.2, пом.318
ОГРН 1177847165198, ИНН 7814690758, КПП 781401001
р/с 40702810210000127151 в АО "ТИНЬКОФФ БАНК", БИК 044525974, 30101810145250000974



05.08.2022

№ _____

СПРАВКА

Дана о том, что следующие сотрудники Общества с ограниченной ответственностью «Проектно-изыскательские решения в строительстве» работают в ООО «ПИРС» в должности экспертов:

Соболев Владислав Юрьевич – эксперт (приказ об аттестации эксперта Минкультуры РФ от 09 ноября 2021 г. № 1809), приказ о приеме на работу № Л-23 от 02.09.2019, принят по трудовому договору б/№ от 02.09.2019 г. с 02.09.2019 по настоящее время

Михайлова Елена Робертовна – эксперт (приказ об аттестации эксперта Минкультуры РФ от 09 ноября 2021 г. № 1809), приказ о приеме на работу № Л-10 от 31.05.2019, принят по трудовому договору б/№ от 31.05.2019 г. с 01.06.2019 по настоящее время

Хвоцинская Наталия Вадимовна - эксперт (приказ об аттестации эксперта Минкультуры РФ от 09 ноября 2021 г. № 1809), приказ о приеме на работу № Л-2 от 09.01.2019, принят по трудовому договору б/№ от 09.01.2019 г. с 09.01.2019 по настоящее время

С уважением,
Генеральный директор



Т.В. Носова

/05.08.2022/

9013880@mail.ru
тел.: 8 (904) 610-00-04

Трудовой договор

г. Санкт-Петербург

«09» января 2019 г.

Общество с ограниченной ответственностью «Проектно-изыскательские решения в строительстве», в лице Генерального директора **Носовой Татьяны Валерьевны**, действующего на основании Устава, именуемый в дальнейшем «Работодатель», с одной стороны, и **Хвоцинская Наталия Вадимовна**, именуемый (-ая) в дальнейшем «Работник», с другой стороны, заключили настоящий трудовой договор о нижеследующем:

1. Предмет договора

1.1 Работник принимает на себя выполнение обязанностей работу в качестве научного сотрудника в Общество с ограниченной ответственностью «Проектно-изыскательские решения в строительстве», для выполнения функций руководителя проекта по проведению археологических разведок и раскопок на территории Северо-Западного и Центрального Федеральных Округов в рамках проектов ООО «ПИРС», а так же проведения государственных историко-культурных экспертиз.

1.2. Работа по настоящему трудовому договору является для Работника работой по **совместительству**.

2. Прием на работу

2.1. Настоящий трудовой договор заключён на неопределенный срок.

2.2. Причина заключения трудового договора в соответствии со статьей 59 главы 10 Трудового Кодекса Российской Федерации для работы по договорам ООО «ПИРС».

2.3. Работник обязан приступить к работе с **«09» января 2019 г.**

2.4. Настоящий трудовой договор вступает в силу с момента его подписания обеими сторонами.

2.5. Испытательного срока работнику не устанавливается.

2.6. Работнику установлен следующий режим рабочего времени:

Пятидневная рабочая неделя продолжительностью 20 часов. Выходными днями является суббота и воскресенье. Перерыв для отдыха и питания 30 минут в удобное для работника время. Время начала и окончания рабочего дня Работник определяет самостоятельно.

3. Права и обязанности Работника

3.1. Работник осуществляет свою деятельность в соответствии с действующим законодательством Российской Федерации о труде, Уставом и Правилами внутреннего трудового распорядка Работодателя, должностной инструкцией и условиями настоящего трудового договора.

3.2. Работник подчиняется руководителю подразделения, Работодателю.

3.3 Работник имеет право:

-на предоставление ему работы, обусловленной настоящим трудовым договором;

-на обеспечение безопасности и условий труда, соответствующих государственным нормативным требованиям охраны труда;

-своевременно и в полном объёме получать установленную настоящим трудовым договором заработную плату;

-защиту своих трудовых прав, свобод и законных интересов всеми не запрещёнными законом способами.

Работник имеет иные права, предусмотренные трудовым законодательством Российской Федерации, настоящим трудовым договором.

3.4. Работник обязан:

-добросовестно исполнять свои трудовые обязанности, возложенные на него настоящим трудовым договором, порученную работу выполнять в сроки, предусмотренные рабочим процессом и указаниями руководства;

-под руководством ответственного исполнителя проводить научные исследования;

-участвовать в работе археологических экспедиций;

-составлять отчеты (разделы отчета) по теме или ее разделу (этапу, заданию);

-добросовестно, своевременно, на высоком профессиональном уровне и точно исполнять свои трудовые обязанности, соблюдать трудовую дисциплину;

-соблюдать требования по охране труда;

-заботиться о сохранности оборудования и иного имущества Работодателя в том числе находящемуся у Работодателя имуществу третьих лиц, если Работодатель несет ответственность за сохранность этого имущества, имуществу других работников;

-своевременно и точно исполнять распоряжения руководителя подразделения, Работодателя;

-выполнять требования внутренних нормативных документов;

-соблюдать Правила внутреннего трудового распорядка;

-экономно и рационально расходовать материальные ресурсы Работодателя;

-не разглашать и защищать сведения, составляющие коммерческую тайну Работодателя.

3.5. Работник должен знать:

-современные методы и средства организации исследований и разработок, в том числе с применением электронно-вычислительной техники;

-работник должен знать научные проблемы по тематике проводимых исследований, отечественную и зарубежную информацию по исследуемой теме;

-основы трудового законодательства и организации труда;

-правила и нормы охраны труда.

4. Права и обязанности Работодателя

4.1. Работодатель вправе:

-требовать от Работника исполнения ими трудовых обязанностей по настоящему трудовому договору, бережного отношения к имуществу Работодателя, соблюдения правил внутреннего трудового распорядка организации;

-устанавливать Работнику при условии выполнения им обязательств по настоящему трудовому договору вознаграждения (премии) по результатам работы (исполнению договора);

-привлекать работников к дисциплинарной и материальной ответственности в порядке, установленном законодательством.

Работодатель имеет иные права, предусмотренные трудовым законодательством Российской Федерации, настоящим трудовым договором.

4.2. Работодатель обязуется:

-соблюдать законодательство о труде и правила охраны труда, соглашений и трудовых договоров;

-предоставлять Работнику работу в соответствии с условиями настоящего трудового договора;

-обеспечивать Работнику условия труда, необходимые для выполнения им обязанностей по настоящему договору, в том числе предоставлять в распоряжение Работника необходимые технические средства в исправном состоянии, документацию и обеспечивать Работника иными средствами, необходимыми для исполнения им трудовых обязанностей;

-выплачивать Работнику за добросовестное исполнение трудовых обязанностей заработную плату в сроки и в порядке, установленных Правилами внутреннего трудового распорядка и настоящим трудовым договором;

-осуществлять обработку и обеспечивать защиту персональных данных работника в соответствии с законодательством Российской Федерации;

-знакомить Работника под роспись с принимаемыми локальными нормативными актами, непосредственно связанными с его трудовой деятельностью;

Работодатель исполняет иные обязанности, предусмотренные трудовым законодательством РФ и иными нормативными правовыми актами, содержащими нормы трудового права, соглашениями, локальными нормативными актами и настоящим трудовым договором.

5. Оплата труда и социальные гарантии

- 5.1. За выполнение трудовых обязанностей, предусмотренных настоящим трудовым договором, Работнику устанавливается заработная плата в размере 20 000 (Двадцать тысяч) рублей в месяц. Оплата труда производится пропорционально отработанному времени.
- 5.2. Выплата заработной платы Работнику производится в сроки и порядке, установленные правилами внутреннего трудового распорядка, иными локальными нормативными актами Работодателя.
- 5.3. С суммы заработной платы и с иных доходов Работник уплачивает налоги в размерах и порядке, предусмотренных законодательством РФ.
- 5.4. На Работника распространяются льготы, гарантии и компенсации, установленные законодательством Российской Федерации и локальными нормативными актами Работодателя.

6. Ответственность сторон трудового договора

- 6.1. Работодатель и Работник несут ответственность за неисполнение или ненадлежащее исполнение взятых на себя обязанностей и обязательств, установленных настоящим трудовым договором, локальными нормативными актами Работодателя, законодательством Российской Федерации.
- 6.2. За совершение дисциплинарного поступка, то есть неисполнение или ненадлежащее исполнение Работником по его вине возложенных на него трудовых обязанностей, к Работнику могут быть применены дисциплинарные взыскания, предусмотренные статьей 192 Трудового кодекса Российской Федерации.
- 6.3. Материальный ущерб, причиненный Работнику Работодателем, а также ущерб, нанесенный Работнику увечьем или иным повреждением здоровья в период исполнения им трудовых обязанностей, подлежит возмещению Работодателем в соответствии с действующим трудовым законодательством РФ.
- 6.4. Ущерб, причиненный Работником Работодателю при исполнении им своих трудовых обязанностей, подлежит возмещению в соответствии с действующим трудовым законодательством РФ.
- 6.5. Ущерб, причиненный Работником Работодателю не в связи с исполнением им трудовых обязанностей, подлежит возмещению в соответствии с действующим трудовым законодательством РФ.
- 6.6. Работник и работодатель могут быть привлечены к материальной и иным видам юридической ответственности в случаях и порядке, предусмотренных трудовым законодательством и иными федеральными законами.

7. Изменение и прекращение трудового договора

- 7.1. Каждая из сторон настоящего трудового договора вправе ставить перед другой стороной вопрос о его дополнении или ином изменении трудового договора, которые по соглашению сторон оформляются дополнительным соглашением, являющимся неотъемлемой частью трудового договора. При этом все указанные изменения и дополнения будут иметь правовую силу только в случаях их письменного оформления и подписания сторонами в качестве неотъемлемой части настоящего трудового договора.
- 7.2. Изменения и дополнения могут быть внесены в настоящий трудовой договор по соглашению сторон также в следующих случаях:
- а) при изменении законодательства Российской Федерации в части, затрагивающей права, обязанности и интересы сторон, а также при изменении локальных нормативных актов Работодателя;
- б) в других случаях, предусмотренных Трудовым кодексом Российской Федерации.
- 7.3. При изменении Работодателем условий настоящего договора (за исключением трудовой функции) по причинам, связанным с изменением организационных или технологических условий труда, Работодатель обязан уведомить об этом Работника в письменной форме не позднее чем за два месяца до их изменения (статья 74 Трудового кодекса Российской Федерации).
- О предстоящем увольнении в связи с ликвидацией организации, сокращением численности или штата работников организации Работодатель обязан предупредить работника персонально и под роспись не менее чем за два месяца до увольнения.
- 7.4. Настоящий трудовой договор прекращается только по основаниям, установленным Трудовым кодексом Российской Федерации и иными федеральными законами. При расторжении трудового договора Работнику предоставляются гарантии и компенсации, предусмотренные главой 27 Трудового кодекса Российской Федерации, а также другими нормами Трудового кодекса Российской Федерации и иных федеральных законов.

8. Заключительные положения

- 8.1. Трудовые споры и разногласия сторон по вопросам соблюдения условий настоящего трудового договора разрешаются по соглашению сторон, а в случае не достижения соглашения рассматриваются комиссией по трудовым спорам и (или) судом в порядке, установленном законодательством Российской Федерации.
- 8.2. В части, не предусмотренной настоящим трудовым договором, стороны руководствуются законодательством Российской Федерации.
- 8.3. Все материалы, созданные с участием Работника и по заданиям Работодателя являются собственностью Работодателя.
- 8.4. Стороны берут на себя обязательства не разглашать условия настоящего трудового договора без обоюдного согласия.
- 8.5. Настоящий трудовой договор заключен в двух экземплярах (если иное не предусмотрено законодательством), имеющих одинаковую юридическую силу. Один экземпляр хранится Работодателем в личном деле Работника, второй – у Работника.

9. Адреса и подписи сторон договора

Работодатель: Общество с ограниченной ответственностью «Проектно-изыскательские решения в строительстве»	Работник: ФИО (полностью) Хвоцинская Наталия Вадимовна
Юридический адрес: 197372, Россия, г. Санкт-Петербург, ул. Староодревенская, д.20, к.2, лит.А, пом.7-Н, оф.1	Адрес:
Телефон: 8 (911) 901-38-80 E-mail: 9013880@mail.ru	Паспорт: выдан Страховое свидетельство:
ИНН / КПП: 7814690758 / 781401001	Дата рождения: 28.05.1951



Работник
Хвоцинская Наталия Вадимовна
Н.В. Хвоцинская
подпись

ПРИЛОЖЕНИЕ № 4

по результатам государственной историко-культурной экспертизы земельных участков в границах кадастрового квартала 47:26:0109002 (г.п. Форносово Тосненского района Ленинградской области, ул. Дачная – кадастровый номер 47:26:0109002:603, ул. Сосновая – кадастровый номер 47:26:0109002:607) и прилегающих участков, частично выданных многодетным семьям в рамках 105-оз, подлежащих воздействию земляных, строительных, мелиоративных, хозяйственных и (или) иных работ, предусмотренных статьей 25 Лесного кодекса РФ работ по использованию лесов (за исключением работ, указанных в пунктах 3, 4 и 7 части 1 статьи 25 Лесного кодекса РФ) и иных работ, в случае если федеральный орган охраны объектов культурного наследия и орган охраны объектов культурного наследия субъекта РФ не имеет данных об отсутствии на указанном земельном участке объектов археологического наследия, включенных в реестр, и выявленных объектов археологического наследия (пп. «д» п. 11 (1) Положения о Государственной историко-культурной экспертизе, утвержденного Постановлением Правительства РФ от 15 июля 2009 года № 569)

**Копия технического задания из Муниципального контракта
№01453000107220000090001 от 25.04.2022 г.**

ТЕХНИЧЕСКОЕ ЗАДАНИЕ

на проведение государственной историко-культурной экспертизы на земельных участках, подлежащих воздействию строительных и иных работ на территории Форносовского городского поселения Тосненского района Ленинградской области

№ п/п	Перечень основных данных и требований	Содержание основных данных и требований
1.	Заказчик	Администрация Форносовского городского поселения Тосненского района Ленинградской области
2.	Объект закупки	Проведение государственной историко-культурной экспертизы на земельных участках, подлежащих воздействию строительных и иных работ на территории Форносовского городского поселения Тосненского района Ленинградской области
3.	Основание для проведения работ	<p>Федеральный закон от 25.06.2002 г. № 73-ФЗ «Об объектах культурного наследия (памятниках истории и культуры) народов Российской Федерации» (далее – Федеральный закон № 73 ФЗ);</p> <p>Постановление Правительства Российской Федерации от 15.07.2009 г. № 569 «Об утверждении положения о государственной историко-культурной экспертизе» и «Положение о государственной историко-культурной экспертизе» (в редакции Постановлений Правительства РФ от 18.05.2011 № 399, от 04.09.2012 № 880, от 09.06.2015 № 569; от 14.12.2016 № 1357; от 27.04.2017 № 501);</p> <p>Положение о порядке проведения археологических полевых работ и составления научной отчетной документации (утверждено постановлением Бюро Отделения историко-филологических наук от 20.06.2018 № 32).</p>
4.	Местонахождение участка обследования	<p>На проведение научно-исследовательских работ в виде археологических разведок в порядке, установленном ст. 45.1 Федерального закона № 73-ФЗ и подготовки акта государственной историко-культурной экспертизы представлены следующие земельные участки:</p> <p>– в границах кадастрового квартала 47:26:0109002 земельный участок с кадастровым номером 47:26:0109002:603, расположенный по адресу: Ленинградская область, Тосненский район, Форносовское городское поселение, г.п. Форносово, ул. Дачная (площадь археологических работ – 16 182 м²) и земельный участок с кадастровым номером 47:26:0109002:607, расположенный по адресу: Ленинградская область, Тосненский район, Форносовское городское поселение, г.п. Форносово, ул. Сосновая (площадь археологических работ – 8 657 м²) и прилегающие участки, частично выданные многодетным семьям в рамках 105-оз;</p> <p>– территория у МКУК «Форносовский ДК» по адресу:</p>

		<p>Ленинградская область, Тосненский район, гп. Форносово, Павловское шоссе, д. 29а (площадь археологических работ – 11 500 м2).</p> <p>Рассматриваемая территория находится вне зон охраны/защитных зон объектов культурного наследия. На земельных участках выделенных для проведения работ, отсутствуют объекты культурного наследия, включенные в единый государственный реестр объектов культурного наследия (памятников истории и культуры) народов Российской Федерации, выявленные объекты культурного наследия, включенные в Перечень выявленных объектов культурного наследия, расположенных на территории Ленинградской области, объекты, обладающие признаками объектов культурного наследия, включенные в Перечень объектов, обладающих признаками объектов культурного наследия, расположенных на территории Ленинградской области.</p> <p>Схемы расположения земельных участков и границы выполнения работ указаны в Приложении №1 к техническому заданию.</p>
5.	Цель работ	<p>Проведение государственной историко-культурной экспертизы (далее - Экспертизы) земельных участков расположенных на территории Форносовского городского поселения Тосненского района Ленинградской области, подлежащих воздействию строительных и иных работ, в целях определения наличия или отсутствия на рассматриваемой территории объектов археологического наследия и объектов, обладающих признаками объекта археологического наследия.</p>
6.	Сроки выполнения	<p>Работы выполняются в течение 30 (тридцати) календарных дней с даты заключения муниципального контракта.</p>
7.	Описание работ по организации проведения государственной историко-культурной экспертизы	<p>Работы разделены на два этапа:</p> <p>1 этап.</p> <p>1.1.Предварительные работы:</p> <ul style="list-style-type: none"> - ознакомление с заданием Заказчика, определение основных положений по ведению археологических исследований с согласованием, получением разрешения на право ведения археологических исследований; 1.2. Полевые археологические работы: <ul style="list-style-type: none"> - натурное обследование территории в целях выявления визуальных признаков объектов археологического наследия и объектов, обладающих признаками объекта археологического наследия и подъемного археологического материала; - археологические исследования методом закладки раскопов (шурфов) необходимой глубины; - в случае выявления объектов определение точного местоположения выявленных памятников археологии относительно земельных участков, определение географических координат; - фотофиксация. <p>2 этап.</p>

		<p>2.1. Подготовка акта государственной историко-культурной экспертизы земельного участка.</p> <p>2.2. Согласование акта государственной историко-культурной экспертизы земельного участка в комитете по сохранению культурного наследия Ленинградской области.</p>
8.	Требования к оформлению материалов	<p>Заключение Экспертизы оформляется в виде Акта государственной историко-культурной экспертизы, в котором указывается:</p> <ul style="list-style-type: none"> - дата начала и дата окончания проведения Экспертизы; - место проведения Экспертизы; - заказчик Экспертизы; - сведения об эксперте (фамилия, имя и отчество, образование, специальность, ученая степень (звание), стаж работы, место работы и должность), - информация о том, что в соответствии с законодательством Российской Федерации Эксперт (эксперты) несет ответственность за достоверность сведений, изложенных в заключении; - цели и объект экспертизы; - перечень документов, представленных Заказчиком (при значительном количестве документов их перечень приводится в приложении с соответствующим примечанием в тексте заключения); - сведения об обстоятельствах, повлиявших на процесс проведения и результаты Экспертизы (если имеются); - сведения о проведенных исследованиях с указанием примененных методов, объема и характера выполненных работ и их результатов; - факты и сведения, выявленные и установленные в результате проведенных исследований (при значительном объеме информации факты и сведения излагаются в приложении с соответствующим примечанием в тексте заключения); - перечень документов и материалов, собранных и полученных при проведении Экспертизы, а также использованной для нее специальной, технической и справочной литературы; - обоснования вывода Экспертизы; - перечень приложений к заключению Экспертизы; - дата оформления заключения экспертизы, являющаяся датой его подписания Экспертом. <p>К каждому экземпляру Акт государственной историко-культурной экспертизы прилагаются:</p> <ol style="list-style-type: none"> а) приложения, указанные в Акте; б) документы, представленные Заказчиком Экспертизы, или их копии; в) копии документов и материалов, собранных и полученных при проведении Экспертизы (при наличии); г) иные документы и материалы по усмотрению эксперта. <p>В Акте государственной историко-культурной экспертизы указывается вывод о возможности (положительное заключение) или невозможности (отрицательное заключение) проведения строительно-монтажных работ на предоставленном земельном участке.</p>


9.	Количество экземпляров итоговой документации	<p>Акт государственной историко-культурной экспертизы документации, обосновывающей наличие или отсутствие объектов археологического наследия и объектов, обладающих признаками объекта археологического наследия (заключение Экспертизы), подписанный усиленной электронно-цифровой подписью государственного эксперта, аттестованного Министерством культуры Российской Федерации, со всеми прилагаемыми документами и материалами:</p> <p>2 (два) экз. на бумажном носителе и 1 (один) экз. на электронном носителе (текстовый и графический материал в формате pdf).</p>
10.	Требование к эксперту	<p>Государственная историко-культурная экспертиза проводится экспертом, аттестованным Министерством культуры Российской Федерации в соответствии с Приказом Минкультуры РФ от 26.08.2010 № 563 «Об утверждении Положения о порядке аттестации экспертов по проведению государственной историко-культурной экспертизы».</p>
11.	Особые условия	<p>1. Работы выполняются на основании разрешения на право осуществления археологических работ.</p> <p>2. Подрядчик обязан уведомить в письменной форме не позднее, чем за 5 (пять) календарных дней до начала археологических полевых работ, Заказчика о времени и сроках и месте проведения археологического обследования (археологической разведки) территории.</p>
12.	Перечень материалов, представляемых Заказчиком	<p>1. Выписка из ЕГРН на земельные участки.</p> <p>2. Градостроительный план земельных участков.</p> <p>3. Иные документы, необходимые для выполнения работ.</p>

<p>Заказчик: Администрация Форносовского городского поселения Тосненского района Ленинградской области</p> <p>Глава администрации</p> <p>_____/В.А. Полевщикова/ М.П.</p>	<p>Подрядчик: Общество с ограниченной ответственностью «Проектно-изыскательские решения в строительстве»</p> <p>Генеральный директор ООО «ПИРС»</p> <p>_____/Т.В. Носова / М.П.</p>
---	---

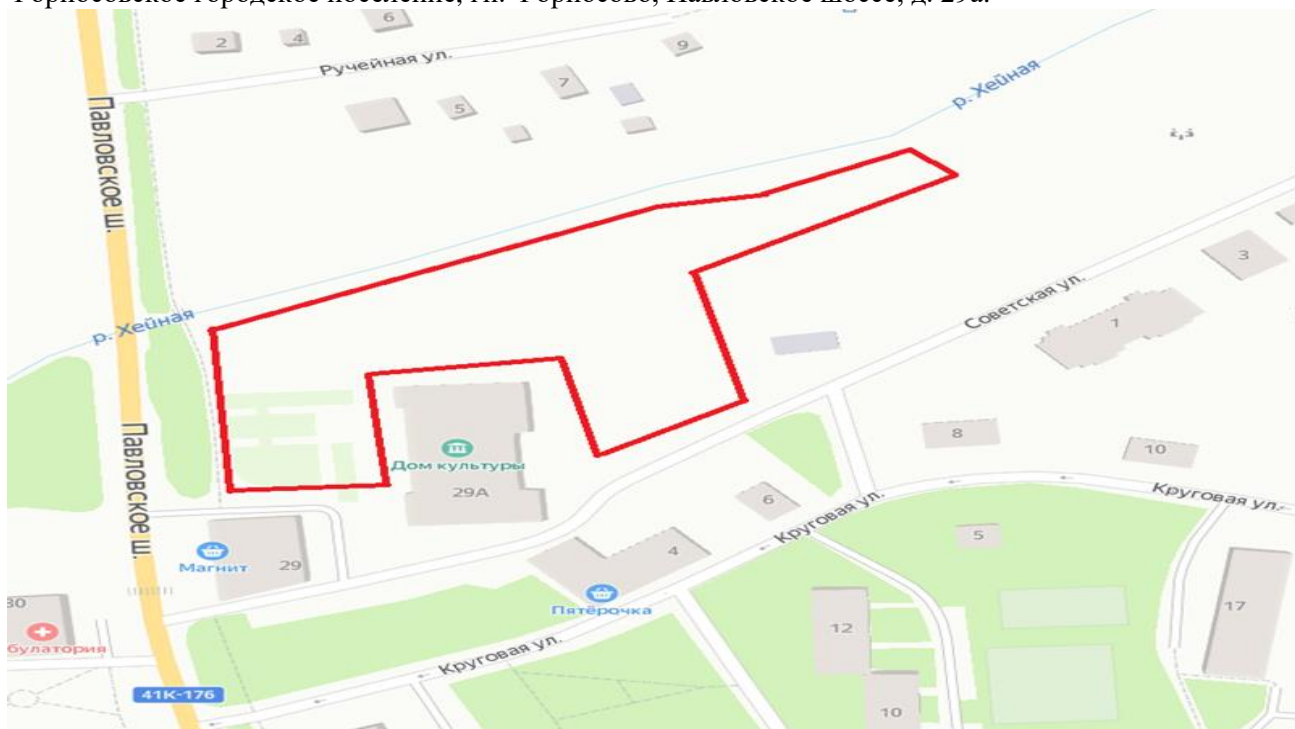
Схемы расположения земельных участков и границы выполнения работ

Земельные участки, расположенные по адресу: Ленинградская область, Тосненский район, Форносовское городское поселение, г.п. Форносово, ул. Дачная, ул. Сосновая и прилегающие участки, частично выданные многодетным семьям в рамках 105-оз



 – площадь (границы) выполнения работ.

Территория у МКУК «Форносовский ДК» по адресу: Ленинградская область, Тосненский район, Форносовское городское поселение, г.п. Форносово, Павловское шоссе, д. 29а.



Заказчик: Администрация Форносовского городского поселения Тосненского района Ленинградской области

Подрядчик: ООО «ПИРС»

Глава администрации _____/В.А.Полевщикова/

Генеральный директор _____/Т.В. Носова/

Сведения о документе

Тип документа: Контракт

Реестровый номер закупки: 0145300010722000009

Предмет контракта: Проведение государственной историко-культурной экспертизы на земельных участках, подлежащих воздействию строительных и иных работ на территории Форносовского городского поселения Тосненского района Ленинградской области

Номер контракта: 01453000107220000090001

Заказчик: АДМИНИСТРАЦИЯ ФОРНОСОВСКОГО ГОРОДСКОГО ПОСЕЛЕНИЯ ТОСНЕНСКОГО РАЙОНА ЛЕНИНГРАДСКОЙ ОБЛАСТИ

ИНН: 4716024560 / КПП: 471601001 / ОГРН: 1054700604640

Исполнитель: ОБЩЕСТВО С ОГРАНИЧЕННОЙ ОТВЕТСТВЕННОСТЬЮ "ПРОЕКТНО-ИЗЫСКАТЕЛЬСКИЕ РЕШЕНИЯ В СТРОИТЕЛЬСТВЕ"

ИНН: 7814690758 / КПП: 781401001 / ОГРН: 1177847165198

Наименование документа: МК_ _01453000107220000090001.docx

Контрольная сумма: 39f4b112d030b1238867427a2e319e398a1436fb6b3e070f7888b55fb1725dea

Дата заключения: 25.04.2022 08:31:32

Сведения о сертификатах

От заказчика документ подписал:	От исполнителя документ подписал:
<p>Владелец сертификата: Полевщикова Валерия Анатольевна</p> <p>Организация: АДМИНИСТРАЦИЯ ФОРНОСОВСКОГО ГОРОДСКОГО ПОСЕЛЕНИЯ ТОСНЕНСКОГО РАЙОНА ЛЕНИНГРАДСКОЙ ОБЛАСТИ</p> <p>Должность:</p> <p>Серийный номер сертификата: 3928117228e3eb152c85c24c0c2b2fe979b98978</p> <p>Дата выдачи сертификата: 09-03-2021 15:03:43 UTC</p> <p>Издатель: Федеральное казначейство</p> <p>Сертификат действителен до: 09-06-2022 15:03:43 UTC</p> <p>Алгоритм цифровой подписи: ГОСТ Р 34.10-2012</p> <p>Дата подписания: 25.04.2022 08:31 [GMT +3]</p>	<p>Владелец сертификата: Носова Татьяна Валерьевна</p> <p>Организация: ООО "ПИРС"</p> <p>Должность: ГЕНЕРАЛЬНЫЙ ДИРЕКТОР</p> <p>Серийный номер сертификата: 08348a006bad4e8c4d83591cced03b9d</p> <p>Дата выдачи сертификата: 20-07-2021 08:13:11 UTC</p> <p>Издатель: ООО "КОМПАНИЯ "ТЕНЗОР"</p> <p>Сертификат действителен до: 20-07-2022 08:23:11 UTC</p> <p>Алгоритм цифровой подписи: ГОСТ Р 34.10-2012</p> <p>Дата подписания: 21.04.2022 09:53 [GMT +3]</p>



ДОКУМЕНТ ПОДПИСАН ЭЛЕКТРОННОЙ ПОДПИСЬЮ В СИСТЕМЕ ЭТП АО «ТЭК-ТОРГ»

<https://44.tektorg.ru>

Дата формирования печатной формы: 10.08.2022

ПРИЛОЖЕНИЕ № 5

по результатам государственной историко-культурной экспертизы земельных участков в границах кадастрового квартала 47:26:0109002 (з.п. Форносово Тосненского района Ленинградской области, ул. Дачная – кадастровый номер 47:26:0109002:603, ул. Сосновая – кадастровый номер 47:26:0109002:607) и прилегающих участков, частично выданных многодетным семьям в рамках 105-оз, подлежащих воздействию земляных, строительных, мелиоративных, хозяйственных и (или) иных работ, предусмотренных статьей 25 Лесного кодекса РФ работ по использованию лесов (за исключением работ, указанных в пунктах 3, 4 и 7 части 1 статьи 25 Лесного кодекса РФ) и иных работ, в случае если федеральный орган охраны объектов культурного наследия и орган охраны объектов культурного наследия субъекта РФ не имеет данных об отсутствии на указанном земельном участке объектов археологического наследия, включенных в реестр, и выявленных объектов археологического наследия (пп. «д» п. 11 (1) Положения о Государственной историко-культурной экспертизе, утвержденного Постановлением Правительства РФ от 15 июля 2009 года № 569)

Копии документов предоставленных Заказчиком:

**Письмо Комитета по сохранению культурного наследия
Ленинградской области № ИСХ-7546/2021 от 15.12.2021 г.**

Выписки из Единого государственного реестра недвижимости об основных характеристиках и зарегистрированных правах на объект недвижимости (земельные участки с кадастровыми номерами 47:26:0109002:607, 47:26:0109002:603);

Письмо Администрации Форносовского поселения Тосненского района Ленинградской области (Исх. №215 от 14.04.2022 г.) об отсутствии выписок ЕГРН

Письмо Администрации Форносовского поселения Тосненского района Ленинградской области (Исх. №283 от 27.05.2022 г.) об отсутствии ГПЗУ

План земельного участка на кадастровой карте



АДМИНИСТРАЦИЯ
ЛЕНИНГРАДСКОЙ ОБЛАСТИ

КОМИТЕТ ПО СОХРАНЕНИЮ
КУЛЬТУРНОГО НАСЛЕДИЯ
ЛЕНИНГРАДСКОЙ ОБЛАСТИ
191311, Санкт-Петербург, ул. Смольного, д.3
Тел./факс: 8 (812) 539-45-00
E-mail: okn@lenreg.ru

15.12.2021 № ИСХ-7546/2021

На № _____ от _____

Главе администрации
муниципального образования
Форнососовское городское поселение
Тосненского муниципального района
Ленинградской области

В.А. Полевщиковой

Школьная ул., д. 3,
г.п. Форнососово,
Тосненский район,
Ленинградская область, 187022

Уважаемая Валерия Анатольевна!

Комитет по сохранению культурного наследия Ленинградской области (далее – Комитет) в ответ на Ваше обращение от 24.11.2021 № 1888 (вх. от 25.11.2021 № ВХ-8536/2021), в рамках исполнения полномочий, сообщает следующее.

На земельных участках в границах кадастрового квартала 47:26:0109002 (г.п. Форнососово Тосненского района Ленинградской области, ул. Дачная – кадастровый номер 47:26:0109002:603; ул. Сосновая – кадастровый номер 47:26:0109002:607) и прилегающих участках, частично выданных многодетным семьям в рамках 105-оз, отсутствуют объекты культурного наследия, включенные в единый государственный реестр объектов культурного наследия (памятников истории и культуры) народов Российской Федерации, выявленные объекты культурного наследия, включенные в Перечень выявленных объектов культурного наследия, расположенных на территории Ленинградской области, объекты, обладающие признаками объектов культурного наследия, включенные в Перечень объектов, обладающих признаками объектов культурного наследия, расположенных на территории Ленинградской области.

Сведениями об отсутствии на рассматриваемой территории объектов археологического наследия и объектов, обладающих признаками объекта археологического наследия, Комитет не располагает.

Согласно ст. 28 Федерального закона от 25 июня 2002 года № 73-ФЗ «Об объектах культурного наследия (памятниках истории и культуры) народов Российской Федерации» (далее – Федеральный закон № 73-ФЗ) в целях определения наличия или отсутствия объектов археологического наследия либо объектов, обладающих признаками объекта археологического наследия, на земельных участках, землях лесного фонда или в границах водных объектов или их частей, подлежащих воздействию земляных, строительных, мелиоративных, хозяйственных работ, указанных в ст. 30 Федерального закона № 73-ФЗ работ по использованию лесов и иных работ, в случае, если указанные земельные участки, земли лесного фонда, водные объекты, их части расположены в границах территорий,

утвержденных в соответствии с [пп. 34.2 п. 1 ст. 9](#) Федерального закона № 73-ФЗ проводится государственная историко-культурная экспертиза.

Историко-культурная экспертиза проводится до начала работ по сохранению объекта культурного наследия, землеустроительных, земляных, строительных, мелиоративных, хозяйственных и иных работ, осуществление которых может оказывать прямое или косвенное воздействие на объект культурного наследия, включенный в реестр, выявленный объект культурного наследия либо объект, обладающий признаками объекта культурного наследия, и (или) до утверждения градостроительных регламентов.

В соответствии с п. 56 ст. 26 Федерального закона от 03 августа 2018 года № 342-ФЗ «О внесении изменений в градостроительный кодекс Российской Федерации и отдельные законодательные акты Российской Федерации» (далее – Федеральный закон № 342-ФЗ) до утверждения в соответствии с [пп. 34.2 п. 1 ст. 9](#) Федерального закона № 73-ФЗ границ территорий, в отношении которых у федеральных органов государственной власти, органов государственной власти субъектов Российской Федерации и органов местного самоуправления, уполномоченных в области сохранения, использования, популяризации и государственной охраны объектов культурного наследия, имеются основания предполагать наличие на таких территориях объектов археологического наследия либо объектов, обладающих признаками объекта археологического наследия, государственная историко-культурная экспертиза проводится в соответствии с [абзацем девятым ст. 28](#), [абзацем третьим ст. 30](#), [п. 3 ст. 31](#) Федерального закона № 73-ФЗ (в редакции, действовавшей до дня официального опубликования Федерального закона № 342-ФЗ).

Учитывая изложенное, Заказчику до проведения земляных, строительных и иных работ в соответствии со ст. 5.1, 28, 30, 31, 32, 36, 45.1 Федерального закона № 73-ФЗ, п. 56 ст. 26 Федерального закона № 342-ФЗ необходимо:

- обеспечить проведение и финансирование государственной историко-культурной экспертизы земельного участка, подлежащего воздействию земляных, строительных, хозяйственных и иных работ, путем археологической разведки, в порядке, установленном ст. 45.1 Федерального закона № 73-ФЗ;

- предоставить в Комитет документацию, подготовленную на основе археологических полевых работ, содержащую результаты исследований, в соответствии с которыми определяется наличие или отсутствие объектов археологического наследия и объектов, обладающих признаками объекта археологического наследия, на земельном участке, подлежащем воздействию земляных, строительных, хозяйственных и иных работ, а также заключение государственной историко-культурной экспертизы указанной документации (либо земельного участка).

В случае обнаружения в границе земельного участка, подлежащего воздействию земляных, строительных, хозяйственных и иных работ, объектов археологического наследия и (или) объектов, обладающих признаками объекта археологического наследия, и после принятия Комитетом решения о включении данного объекта в перечень выявленных объектов культурного наследия:

- разработать в составе проектной документации раздел об обеспечении сохранности выявленного объекта культурного наследия или о проведении

спасательных археологических полевых работ или проект обеспечения сохранности выявленного объекта культурного наследия либо план проведения спасательных археологических полевых работ, включающих оценку воздействия проводимых работ на выявленный объект культурного наследия (далее – документация или раздел документации, обосновывающий меры по обеспечению сохранности выявленного объекта культурного наследия);

- получить по документации или разделу документации, обосновывающей меры по обеспечению сохранности выявленного объекта культурного наследия, заключение государственной историко-культурной экспертизы и представить его совместно с указанной документацией в Комитет на согласование;

- обеспечить реализацию согласованной Комитетом документации, обосновывающей меры по обеспечению сохранности выявленного объекта культурного наследия.

Порядок организации, проведения и рассмотрения заключения государственной историко-культурной экспертизы определен Положением о государственной историко-культурной экспертизе, утвержденным Постановлением Правительства Российской Федерации от 15.07.2009 № 569. Со списком аттестованных экспертов можно ознакомиться на официальном сайте Министерства культуры Российской Федерации: mkrf.ru.

Рассматриваемая территория находится вне зон охраны/защитных зон объектов культурного наследия.

При наличии документов, подтверждающих хозяйственное освоение испрашиваемой территории, а именно: исполнительная документация, топографические съемки, справки и т.п., вы можете направить их в Комитет для рассмотрения с повторным обращением. Все документы должны быть заверены должным образом.

Заместитель председателя
комитета по сохранению
культурного наследия



Г.Е. Лазарева

Сведения выписки об основных характеристиках и зарегистрированных правах на объект недвижимости (земельный участок)

Реквизиты выписки

Наименование	Значение
Дата формирования выписки	13.04.2022
Регистрационный номер	****-*** / ****-*****

Реквизиты поступившего запроса

Наименование	Значение
Дата поступившего запроса	13.04.2022
Дата получения запроса органом регистрации прав	13.04.2022

Сведения об объекте недвижимости - земельном участке

Наименование	Значение
Дата постановки на учет/ регистрации	11.11.2021 14:28:23
Кадастровый номер	47:26:0109002:607
Номер кадастрового квартала	47:26:0109002
Вид объекта недвижимости	002001001000, Земельный участок
Вид земельного участка	01, Землепользование
Вид категории	003002000000, Земли населенных пунктов
По документу	земельные участки (территории) общего пользования
Площадь	009, Уточненная площадь
Значение в кв. метрах	7339
Погрешность	30
Адрес в соответствии с ФИАС (Текст)	Российская Федерация, Ленинградская область, Тосненский муниципальный район, Форносовское городское поселение, г.п. Форносово, ул. Сосновая
Кадастровая стоимость	5512763.24
Особые отметки	Сведения, необходимые для заполнения раздела: 2 - Сведения о зарегистрированных правах, отсутствуют.

Статус записи об объекте недвижимости

Наименование	Значение
Статус записи об объекте недвижимости	Сведения об объекте недвижимости имеют статус "актуальные"

Земельные участки

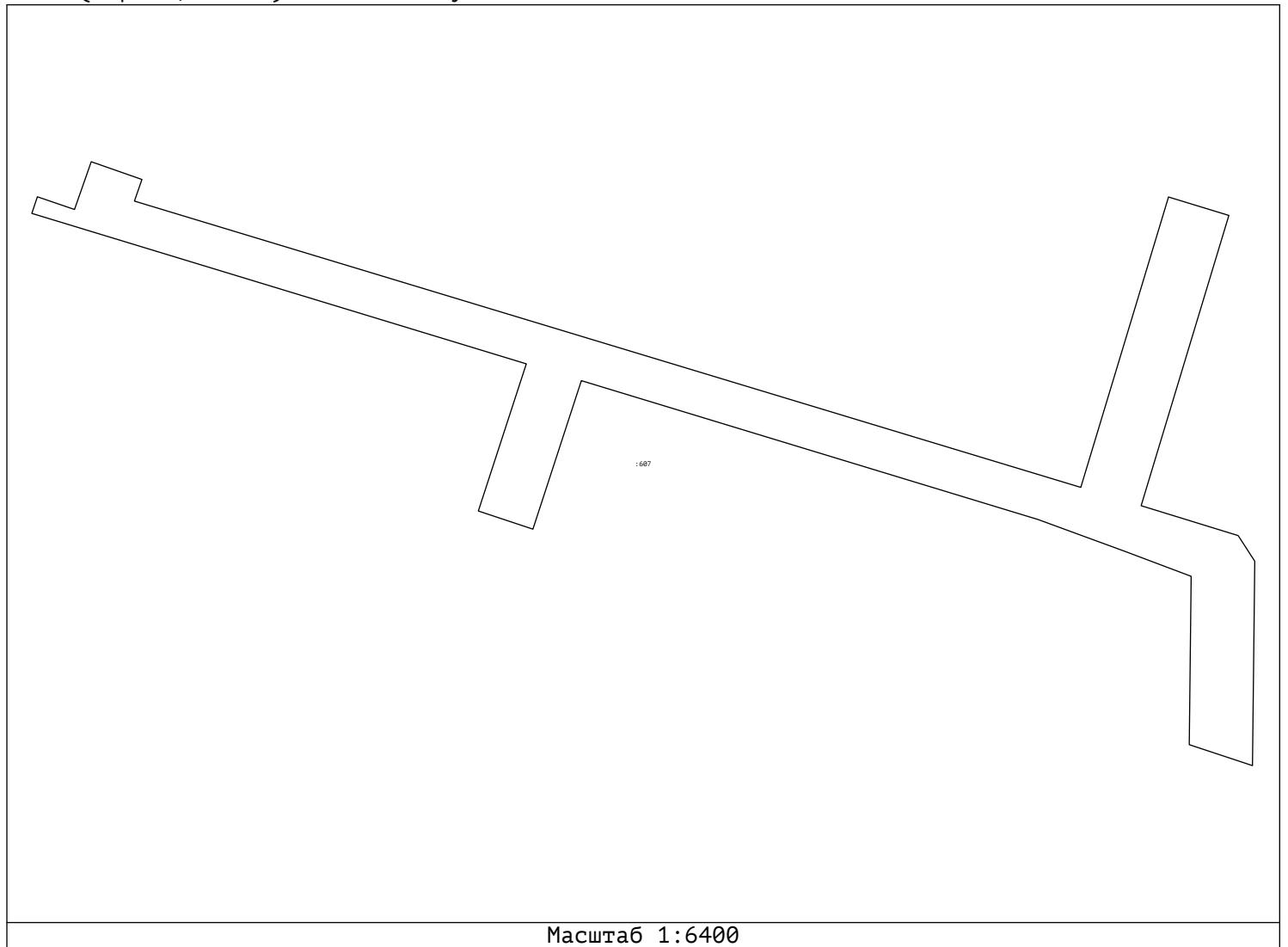
Номер точки	X	Y	Описание закреп.	Погрешность, м
-------------	---	---	------------------	----------------

47:26:0109002:607

Система координат:				
МСК 47 зона 2				
1				
1	396968.99	2228240.65	-	0,1
2	396964.04	2228254.80	-	0,1
3	396958.01	2228252.70	-	0,1
4	396948.47	2228284.15	-	0,1
5	396940.26	2228311.30	-	0,1
6	396934.05	2228331.88	-	0,1
7	396929.94	2228345.46	-	0,1
8	396919.17	2228381.08	-	0,1
9	396910.97	2228408.22	-	0,1
10	396902.77	2228435.37	-	0,1
11	396894.56	2228462.52	-	0,1
12	396886.36	2228489.66	-	0,1
13	396878.15	2228516.81	-	0,1
14	396918.65	2228529.05	-	0,1
15	396959.15	2228541.29	-	0,1
16	396954.01	2228558.13	-	0,1

17	396913.63	2228545.93	-	0,1
18	396873.04	2228533.65	-	0,1
19	396864.70	2228560.73	-	0,1
20	396857.55	2228565.36	-	0,1
21	396800.54	2228564.72	-	0,1
22	396806.38	2228547.08	-	0,1
23	396853.34	2228547.61	-	0,1
24	396860.24	2228529.29	-	0,1
25	396869.20	2228504.84	-	0,1
26	396876.75	2228480.02	-	0,1
27	396884.39	2228454.89	-	0,1
28	396892.13	2228429.42	-	0,1
29	396899.97	2228403.60	-	0,1
30	396907.92	2228377.43	-	0,1
31	396866.50	2228363.91	-	0,1
32	396871.56	2228348.68	-	0,1
33	396912.61	2228362.07	-	0,1
34	396920.75	2228335.28	-	0,1
35	396929.02	2228308.11	-	0,1
36	396937.41	2228280.54	-	0,1
37	396945.93	2228252.53	-	0,1
38	396954.58	2228224.07	-	0,1
39	396959.21	2228225.62	-	0,1
40	396955.67	2228235.98	-	0,1

План (чертеж, схема) земельного участка



Сведения выписки об основных характеристиках и зарегистрированных правах на объект недвижимости (земельный участок)

Реквизиты выписки

Наименование	Значение
Дата формирования выписки	13.04.2022
Регистрационный номер	****-*** / ****-*****

Реквизиты поступившего запроса

Наименование	Значение
Дата поступившего запроса	13.04.2022
Дата получения запроса органом регистрации прав	13.04.2022

Сведения об объекте недвижимости - земельном участке

Наименование	Значение
Дата постановки на учет/ регистрации	09.11.2021 10:27:27
Кадастровый номер	47:26:0109002:603
Номер кадастрового квартала	47:26:0109002
Вид объекта недвижимости	002001001000, Земельный участок
Вид земельного участка	01, Землепользование
Кадастровые номера расположенных в пределах земельного участка объектов недвижимости	47:26:0109002:292
Вид категории	003002000000, Земли населенных пунктов
По документу	земельные участки (территории) общего пользования
Площадь	009, Уточненная площадь
Значение в кв. метрах	16182
Погрешность	45
Адрес в соответствии с ФИАС (Текст)	Российская Федерация, Ленинградская область, Тосненский муниципальный район, Форносовское городское поселение, г.п. Форносово, ул. Дачная
Кадастровая стоимость	12155271.12
Особые отметки	Сведения, необходимые для заполнения раздела: 2 - Сведения о зарегистрированных правах, отсутствуют.

Статус записи об объекте недвижимости

Наименование	Значение
Статус записи об объекте недвижимости	Сведения об объекте недвижимости имеют статус "актуальные"

Земельные участки

Номер точки	X	Y	Описание закреп.	Погрешность, м
-------------	---	---	------------------	----------------

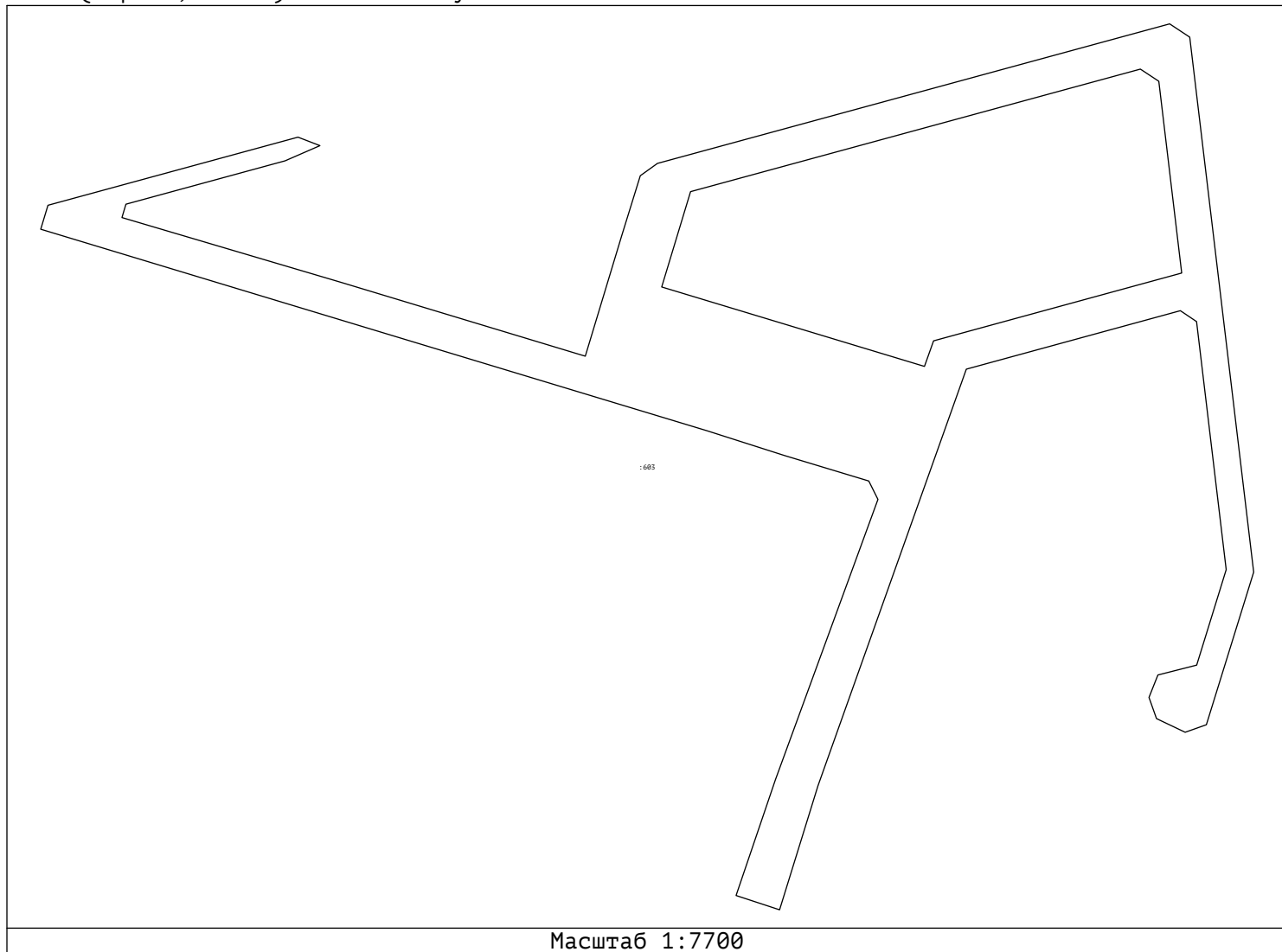
47:26:0109002:603

Система координат:				
МСК 47 зона 2				
1				
1	397021.05	2228365.34	-	0,1
2	397013.06	2228362.93	-	0,1
3	397004.85	2228390.07	-	0,1
4	397000.18	2228405.56	-	0,1
5	396991.98	2228432.70	-	0,1
6	396983.78	2228459.85	-	0,1
7	396975.57	2228487.00	-	0,1
8	396967.36	2228514.15	-	0,1
9	396959.15	2228541.29	-	0,1
10	396954.01	2228558.13	-	0,1
11	396945.78	2228585.27	-	0,1
12	396937.48	2228611.22	-	0,1
13	396929.00	2228639.27	-	0,1
14	396922.86	2228642.33	-	0,1

15	396895.30	2228632.24	-	0,1
16	396862.23	2228620.15	-	0,1
17	396854.00	2228617.14	-	0,1
18	396829.30	2228608.12	-	0,1
19	396790.62	2228594.98	-	0,1
20	396785.85	2228609.50	-	0,1
21	396827.24	2228622.31	-	0,1
22	396853.59	2228631.69	-	0,1
23	396874.34	2228639.07	-	0,1
24	396895.42	2228646.58	-	0,1
25	396916.86	2228654.21	-	0,1
26	396924.34	2228656.87	-	0,1
27	396966.34	2228671.82	-	0,1
28	396972.98	2228696.11	-	0,1
29	396980.12	2228722.24	-	0,1
30	396985.86	2228743.25	-	0,1
31	396982.22	2228748.66	-	0,1
32	396943.53	2228753.28	-	0,1
33	396914.38	2228756.77	-	0,1
34	396899.41	2228758.55	-	0,1
35	396885.69	2228754.31	-	0,1
36	396867.54	2228748.70	-	0,1
37	396864.24	2228735.76	-	0,1
38	396856.75	2228732.78	-	0,1
39	396849.68	2228735.29	-	0,1
40	396845.12	2228744.86	-	0,1
41	396847.63	2228751.93	-	0,1
42	396873.39	2228759.93	-	0,1
43	396898.58	2228767.72	-	0,1
44	396932.63	2228763.65	-	0,1
45	396966.68	2228759.58	-	0,1
46	397000.72	2228755.52	-	0,1
47	397034.77	2228751.45	-	0,1
48	397068.82	2228747.38	-	0,1
49	397077.18	2228746.38	-	0,1
50	397081.61	2228739.68	-	0,1
51	397073.73	2228710.74	-	0,1
52	397065.84	2228681.79	-	0,1
53	397057.95	2228652.85	-	0,1
54	397050.06	2228623.90	-	0,1
55	397042.17	2228594.96	-	0,1
56	397035.03	2228568.74	-	0,1
57	397030.92	2228563.02	-	0,1
58	397011.17	2228556.90	-	0,1
59	396970.67	2228544.66	-	0,1
60	396978.88	2228517.51	-	0,1
61	396987.09	2228490.36	-	0,1
62	396995.30	2228463.21	-	0,1
63	397003.57	2228435.09	-	0,1
64	397016.95	2228390.03	-	0,1
65	397021.41	2228391.36	-	0,1
66	397035.89	2228444.48	-	0,1
67	397040.96	2228456.11	-	0,1
68	397043.79	2228448.78	-	0,1
1	397025.60	2228579.79	-	0,1
2	397040.70	2228635.21	-	0,1
3	397044.85	2228650.44	-	0,1
4	397053.23	2228681.18	-	0,1
5	397060.61	2228708.26	-	0,1
6	397066.51	2228729.91	-	0,1
7	397062.45	2228736.06	-	0,1
8	397027.86	2228740.19	-	0,1
9	396998.43	2228743.70	-	0,1
10	396987.11	2228702.31	-	0,1

11	396975.79	2228660.89	-	0,1
12	396967.26	2228657.85	-	0,1
13	396979.34	2228617.91	-	0,1
14	396993.78	2228570.16	-	0,1
15	397016.62	2228577.07	-	0,1

План (чертеж, схема) земельного участка





Администрация
Форосовского городского
поселения
Тосненского района
Ленинградской области
187022, Ленинградская область,
Тосненский район, г.п. Форосово,
ул. Школьная, д. 3, тел/факс 63-342

ООО «Проектно-изыскательские
решения в строительстве»
9013880@mail.ru

Генеральному директору
Носовой Т.В.

14.04.2022 № 215

Уважаемая Татьяна Валерьевна!

Администрация Форосовского городского поселения Тосненского района Ленинградской области направляет Вам перечень материалов необходимых для выполнения работ по проведению государственной историко-культурной экспертизы на земельных участках, подлежащих воздействию строительных и иных работ на территории Форосовского городского поселения Тосненского района Ленинградской области, по муниципальному контракту № 01453000107220000090001 (далее – Контракт).

Часть работ по Контракту выполняется на территории земельных участков, относящихся к неразграниченной государственной собственности в границах населенных пунктов Форосовского городского поселения Тосненского района Ленинградской области.

Приложение - Выписки из ЕГРН на земельные участки – 8 л.

И.о. главы администрации

Е.Ю. Акатова



Администрация
Форносовского городского
поселения
Тосненского района
Ленинградской области

ООО «ПИРС»
197082, г. Санкт-Петербург,
Богатырский пр., д.49, к.2, пом.318
9013880@mail.ru

Генеральному директору
Носовой Т.В.

187022, Ленинградская область,
Тосненский район, г.п. Форносово,
ул. Школьная, д.3, тел/факс 63-342

27.05.2022 № 283
На № _____ от _____

На Ваш запрос о предоставлении копий градостроительных планов земельных участков, являющимися объектами государственной историко-культурной экспертизы, на которых предполагается проведение земляных, строительных, мелиоративных, хозяйственных и иных работ, сообщаем, что в администрации отсутствуют запрашиваемые документы, однако просим учесть следующую информацию:

Объектами выполняемой Вами государственной историко-культурной экспертизы являются:

1. Территория площадью 1,6 га для выполнения работ по строительству индивидуальных жилых домов и объектов инженерной и транспортной инфраструктуры, описание местоположения: Ленинградская область, Тосненский район, Форносовское городское поселение, г. п. Форносово, ул. Дачная.
2. Территория площадью 0,87 га для выполнения работ по строительству индивидуальных жилых домов и объектов инженерной и транспортной инфраструктуры, описание местоположения: Ленинградская область, Тосненский район, Форносовское городское поселение, г. п. Форносово, ул. Сосновая.
3. Территория площадью 5,0 га - прилегающие участки, частично выданные многодетным семьям в рамках 105-оз.

С 04.08.2018 вступил в силу Федеральный закон от 03.08.2018 №340-ФЗ «О внесении изменений в Градостроительный кодекс Российской Федерации и отдельные законодательные акты Российской Федерации» согласно которому, для застройщиков объектов индивидуального жилищного строительства или садовых домов получения разрешения на строительство не требуется. Застройщики подают в орган, уполномоченный на выдачу разрешения на строительство, уведомление о планируемых строительстве или реконструкции объекта индивидуального жилищного строительства или садового дома (далее-уведомление о планируемом строительстве).

Согласно ч.3 ст.51.1 Градостроительного кодекса, градостроительный план земельного участка не прилагается.

Дополнительно сообщаем, в соответствии с ч.1 ст.57.3 Градостроительного кодекса, градостроительный план земельного участка выдается в целях обеспечения субъектов градостроительной деятельности информацией, необходимой для архитектурно-строительного проектирования, строительства, реконструкции объектов капитального строительства в границах земельного участка.

Согласно ч.3 ст.57.3 Градостроительного кодекса, в градостроительном плане земельного участка содержится информация о границах земельного участка и о

кадастровом номере земельного участка (при наличии) или в случае, предусмотренном ч.11 ст.57.3 о границах образуемого земельного участка, указанных в утвержденной схеме расположения земельного участка или земельных участков на кадастровом плане территории, а также указывается информация о наличии или отсутствии в границах земельного участка объектов культурного наследия, и о границах территорий таких объектов.

На момент разработки государственной историко-культурной экспертизы, границы территории площадью 5,0 га, предназначены для размещения объектов индивидуального жилищного строительства, границы территории под строительство автомобильной дороги общего пользования местного значения площадью 2,47 га.

Действующим законодательством не предусмотрено осуществление выдачи градостроительного плана земельного участка на данную территорию. В соответствии с п.14 ч.3 ст.57.3 Градостроительного кодекса, а в градостроительном плане земельного участка, также необходимо указывать информацию о наличии или отсутствии в границах земельных участков объектов культурного наследия. Установление точной информации, возможно после проведения государственной историко-культурной экспертизы.

Учитывая вышеизложенное, просим Вас подготовить Акт государственной историко-культурной экспертизы земельных участков, включив в состав материалов, прилагаемых к акту, данное обоснование отсутствия копий градостроительных планов земельных участков, на которых предполагается проведение земляных, строительных, мелиоративных, хозяйственных и иных работ.

С уважением,
Глава администрации



В.А.Полевщикова

План земельного участка на кадастровой карте



Таблица поворотных точек

Обозначение характерных точек границ	Координаты, м (МСК-47, зона 2)		Ср.кв. погрешность положения характерной точки (M_t), м
	X	Y	
1	2	3	4
н1	396968,75	2228173,44	0,1
н2	397072,13	2228552,76	0,1
н3	397035,03	2228568,74	0,1
н4	397042,17	2228594,96	0,1
н5	397080,76	2228584,44	0,1
н6	397132,70	2228775,00	0,1
н7	396970,83	2228794,34	0,1
н8	396966,68	2228759,58	0,1
н9	396932,63	2228763,65	0,1
н10	396936,77	2228798,40	0,1
н11	396894,10	2228803,50	0,1
н12	396777,40	2228827,27	0,1
н13	396836,22	2228610,65	0,1
н14	396895,30	2228632,24	0,1
н15	396907,09	2228600,19	0,1
н16	396841,02	2228576,05	0,1
н17	396853,34	2228547,61	0,1
н18	396869,20	2228504,84	0,1
н19	396954,58	2228224,07	0,1
н1	396968,75	2228173,44	0,1
н20	397044,85	2228650,44	0,1
н21	397053,23	2228681,18	0,1
н22	397014,82	2228692,34	0,1
н23	397007,42	2228665,21	0,1
н20	397044,85	2228650,44	0,1
н24	396916,86	2228654,21	0,1
н25	396899,38	2228703,49	0,1
н26	396893,94	2228701,80	0,1
н27	396877,65	2228696,73	0,1
н28	396895,42	2228646,58	0,1
н24	396916,86	2228654,21	0,1
н29	396874,34	2228639,07	0,1
н30	396856,29	2228690,08	0,1
н31	396847,48	2228687,33	0,1
н32	396835,28	2228683,54	0,1
н33	396853,59	2228631,69	0,1
н29	396874,34	2228639,07	0,1
н34	397021,41	2228391,36	0,1
н35	397035,89	2228444,48	0,1

Н36	397040,96	2228456,11	0,1
Н37	397035,80	2228475,46	0,1
Н38	397011,19	2228556,90	0,1
Н39	396970,67	2228544,66	0,1
Н40	397016,95	2228390,03	0,1
Н34	397021,41	2228391,36	0,1
Н41	396873,04	2228533,65	0,1
Н42	396954,01	2228558,13	0,1
Н43	396945,78	2228585,27	0,1
Н44	396864,70	2228560,73	0,1
Н41	396873,04	2228533,65	0,1
Н45	397000,18	2228405,56	0,1
Н46	396959,15	2228541,29	0,1
Н47	396878,15	2228516,81	0,1
Н48	396919,17	2228381,08	0,1
Н45	397000,18	2228405,56	0,1
Н49	397015,83	2228353,79	0,1
Н50	397004,85	2228390,07	0,1
Н51	396923,85	2228365,59	0,1
Н52	396958,01	2228252,70	0,1
Н53	396983,64	2228261,65	0,1
Н54	397008,90	2228327,79	0,1
Н49	397015,83	2228353,79	0,1