

А К Т

по результатам проведения государственной историко-культурной экспертизы документации, обосновывающей меры по обеспечению сохранности объектов культурного наследия регионального значения «Комплекс зданий и сооружений на Староладожском канале», расположенного по адресу: Ленинградская область, Кировский муниципальный район, Шлиссельбургское городское поселение, г. Шлиссельбург, ул. Малоневский канал, соор. 1, «Комплекс сооружений Петровского канала», расположенного по адресу: Ленинградская область, Кировский муниципальный район, Шлиссельбургское городское поселение, г. Шлиссельбург, ул. Староладожский канал, соор. 1, при проведении земляных и строительных работ на земельном участке, непосредственно связанном с земельным участком в границах территории объекта культурного наследия, – «Мероприятия по обеспечению сохранности объектов культурного наследия», шифр 009/2021-МОСОКН, разработанной ИП Аврух Лев Григорьевич в 2022 г., в целях обеспечения сохранности объекта культурного наследия, включенного в реестр, при проведении земляных, строительных, мелиоративных, хозяйственных работ, указанных в статье 30 Федерального закона от 25.06.2002 №73-ФЗ «Об объектах культурного наследия (памятниках истории и культуры) народов Российской Федерации», работ по использованию лесов и иных работ

г. Санкт-Петербург

22 августа 2022 г.

Настоящая государственная историко-культурная экспертиза (далее – экспертиза) проведена аттестованным экспертом Я.В. Губиным на основании договора №1 от 20 марта 2022 г. и дополнительного соглашения №1 от 01 августа 2022 г. (Приложение №7. Копия договора на проведение экспертизы)

1. Дата начала и дата окончания проведения экспертизы.

Настоящая экспертиза проведена в период с 20 марта 2022 г. по 18 апреля 2022 г. и с 01 августа 2022 г. по 22 августа 2022 г.

2. Место проведения экспертизы.

г. Санкт-Петербург, Ленинградская область, Кировский муниципальный район, Шлиссельбургское городское поселение, г. Шлиссельбург, ул. Малоневский канал, соор. 1.

3. Заказчик экспертизы.

Индивидуальный предприниматель Аврух Лев Григорьевич, ИНН 781011648229, ОГРНИП 319784700004521, г. Санкт-Петербург, ул. Ольховая, д. 14, корп. 1.

4. Сведения об аттестованном эксперте.

Аттестованный эксперт: подписано электронной подписью Я.В. Губин

ГУБИН Ян Владимирович, образование высшее, окончил Санкт-Петербургский государственный архитектурно-строительный университет (СПбГАСУ), специальность – инженер-строитель ПГС; окончил Санкт-Петербургский гуманитарный университет профсоюзов (СПбГУП), специальность – искусствовед; ученая степень (звание) – кандидат искусствоведения (2005 г.), стаж работы по специальности – 15 лет. Место работы, должность: индивидуальный предприниматель.

Аттестованный эксперт по проведению государственной историко-культурной экспертизы (приказы Министерства культуры Российской Федерации «Об утверждении статуса аттестованного эксперта по проведению государственной историко-культурной экспертизы» от 25 декабря 2019 г. №2032, от 04 февраля 2021 г. №142 и от 11 октября 2021 №1668).

Профиль экспертной деятельности (объекты экспертизы):

- выявленные объекты культурного наследия в целях обоснования целесообразности включения данных объектов в реестр;
- документы, обосновывающие включение объектов культурного наследия в реестр;
- документы, обосновывающие исключение объектов культурного наследия из реестра;
- документы, обосновывающие изменение категории историко-культурного значения объекта культурного наследия;
- проекты зон охраны объекта культурного наследия;
- проектная документация на проведение работ по сохранению объектов культурного наследия;
- документация или разделы документации, обосновывающие меры по обеспечению сохранности объекта культурного наследия, включенного в реестр, выявленного объекта культурного наследия либо объекта, обладающего признаками объекта культурного наследия, при проведении земляных, мелиоративных, хозяйственных работ, указанных в статье 30 Федерального закона работ по использованию лесов и иных работ в границах территории объекта культурного наследия либо на земельном участке, непосредственно связанном с земельным участком в границах территории объекта культурного наследия;
- документация, обосновывающая границы защитной зоны объекта культурного наследия.

5. Ответственность экспертов.

Настоящим подтверждаю, что я несу ответственность за достоверность сведений, изложенных в заключении экспертизы, в соответствии с законодательством Российской Федерации.

Аттестованный эксперт: подписано электронной подписью Я.В. Губин

6. Объект экспертизы.

Документация, обосновывающая меры по обеспечению сохранности объектов культурного наследия регионального значения «Комплекс зданий и сооружений на Староладожском канале», расположенного по адресу: Ленинградская область, Кировский муниципальный район, Шлиссельбургское городское поселение, г. Шлиссельбург, ул. Малоневский канал, соор. 1, «Комплекс сооружений Петровского канала», расположенного по адресу: Ленинградская область, Кировский муниципальный район, Шлиссельбургское городское поселение, г. Шлиссельбург, ул. Староладожский канал, соор. 1, при проведении земляных и строительных работ на земельном участке, непосредственно связанном с земельным участком в границах территории объекта культурного наследия, – «Мероприятия по обеспечению сохранности объектов культурного наследия», шифр 009/2021-МОСОКН, разработанная ИП Аврух Лев Григорьевич в 2022 г.

7. Цель экспертизы.

Обеспечение сохранности объектов культурного наследия регионального значения «Комплекс зданий и сооружений на Староладожском канале», расположенного по адресу: Ленинградская область, Кировский муниципальный район, Шлиссельбургское городское поселение, г. Шлиссельбург, ул. Малоневский канал, соор. 1, «Комплекс сооружений Петровского канала», расположенного по адресу: Ленинградская область, Кировский муниципальный район, Шлиссельбургское городское поселение, г. Шлиссельбург, ул. Староладожский канал, соор. 1, при проведении земляных, строительных, мелиоративных, хозяйственных работ, указанных в статье 30 Федерального закона от 25.06.2002 №73-ФЗ «Об объектах культурного наследия (памятниках истории и культуры) народов Российской Федерации», работ по использованию лесов и иных работ, предусмотренных проектом: «Магазин по адресу : Ленинградская область, Кировский район, г. Шлиссельбург, ул. Малоневский канал, между д. 10 и д. 12», шифр 009/2021, разработанным ООО «Архитектор» в 2021 г.

8. Перечень документов, предоставленных заказчиком:

- документация «Мероприятия по обеспечению сохранности объектов культурного наследия», шифр 009/2021-МОСОКН, разработанный ИП Аврух Лев Григорьевич в 2022 г., (Приложение №9. Графические материалы);

Аттестованный эксперт: подписано электронной подписью Я.В. Губин

- Раздел 1. Пояснительная записка. Том 1. Пояснительная записка, шифр 009/2021-ПЗ-1, в составе проектной документации «Магазин по адресу : Ленинградская область, Кировский район, г. Шлиссельбург, ул. Малоневский канал, между д. 10 и д. 12», шифр 009/2021, разработанной ООО «Архитектор» в 2021 г.;
- Раздел 2. Схема планировочной организации земельного участка. Том 2. Схема планировочной организации земельного участка, шифр 009/2021-ПЗУ, в составе проектной документации «Магазин по адресу : Ленинградская область, Кировский район, г. Шлиссельбург, ул. Малоневский канал, между д. 10 и д. 12», шифр 009/2021, разработанной ООО «Архитектор» в 2021 г.;
- Раздел 3. Архитектурные решения. Том 3. Архитектурные решения, шифр 009/2021-АР, в составе проектной документации «Магазин по адресу : Ленинградская область, Кировский район, г. Шлиссельбург, ул. Малоневский канал, между д. 10 и д. 12», шифр 009/2021, разработанной ООО «Архитектор» в 2021 г.;
- Раздел 5. Проект организации строительства. Том 5. Проект организации строительства, шифр 009/2021-ПОС, в составе проектной документации «Магазин по адресу : Ленинградская область, Кировский район, г. Шлиссельбург, ул. Малоневский канал, между д. 10 и д. 12», шифр 009/2021, разработанной ООО «Архитектор» в 2021 г.;
- приказ Комитета по культуре Ленинградской области от 24.12.2018 №01-03/18-620 об утверждении предмета охраны и границ территории объекта культурного наследия регионального значения «Комплекс зданий и сооружений на Староладожском канале», расположенного по адресу: Ленинградская область, Кировский муниципальный район, Шлиссельбургское городское поселение, г. Шлиссельбург, ул. Малоневский канал, соор. 1 (Приложение №2. Приказы Комитета по культуре Ленинградской области от 24.12.2018 №01-03/18-620 и от 24.12.2018 №01-03/18-619)
- приказ Комитета по культуре Ленинградской области от 24.12.2018 №01-03/18-619 об утверждении предмета охраны и границ территории объекта культурного наследия регионального значения «Комплекс сооружений Петровского канала», расположенного по адресу: Ленинградская область, Кировский муниципальный район, Шлиссельбургское городское поселение, г. Шлиссельбург, ул. Староладожский канал, соор. 1 (Приложение №2. Приказы Комитета по культуре Ленинградской области от 24.12.2018 №01-03/18-620 и от 24.12.2018 №01-03/18-619)
- приказ Комитета по культуре Ленинградской области от 23.10.2020 №01-03/20-273 об утверждении объединенных зон охраны объектов культурного наследия регионального значения «Комплекс сооружений Петровского канала», расположенного по адресу: Ленинградская область, Кировский муниципальный район, Шлиссельбургское городское

поселение, г. Шлиссельбург, ул. Староладожский канал, соор. 1, «Комплекс зданий и сооружений на Староладожском канале», расположенного по адресу: Ленинградская область, Кировский муниципальный район, Шлиссельбургское городское поселение, г. Шлиссельбург, ул. Малоневский канал, соор. 1, режимов использования земель и требований к градостроительным регламентам в границах данных зон (Приложение №3. Приказ Комитета по культуре Ленинградской области от 23.10.2020 №01-03/20-273).

- выписка от 14.04.2022 из Единого государственного реестра недвижимости об объекте недвижимости – земельном участке, по адресу: Ленинградская область, Кировский район, г. Шлиссельбург, ул. Малоневский канал, между д. 10 и д.12, кадастровый номер: 47:17:0104009:22, находящимся в собственности Муниципального образования Шлиссельбургское городское поселение Кировского муниципального района Ленинградской области и аренде Туманова Вадима Валериевича (Приложение №5. Правоустанавливающие документы: выписки из Единого государственного реестра на здания и на земельный участок)

9. Сведения об обстоятельствах, повлиявших на процесс проведения и результат экспертизы.

Обстоятельства, повлиявшие на процесс проведения и результат экспертизы, отсутствуют.

10. Сведения о проведенных исследованиях с указанием примененных методов, объема и характера выполненных работ и их результатов.

Настоящая экспертиза проведена в соответствии с Федеральным законом от 25.06.2002 №73-ФЗ «Об объектах культурного наследия (памятниках истории и культуры) народов Российской Федерации», Положением о государственной историко-культурной экспертизе, утвержденным Постановлением Правительства Российской Федерации от 15.07.2009 №569 и законом Ленинградской области от 25.12.2015 №140-ОЗ «О государственной охране, сохранении, использовании и популяризации объектов культурного наследия (памятников истории и культуры) народов Российской Федерации, расположенных на территории Ленинградской области»,.

В рамках настоящей экспертизы экспертами были проведены следующие исследования:

1) визуальное обследование, в процессе которого была сделана фотофиксация современного состояния объекта) (Приложение №4. Материалы фотофиксации на момент заключения договора на проведение экспертизы);

2) анализ представленных заказчиком материалов и документации;

12. Факты и сведения, выявленные и установленные в результате проведенных исследований.

Объект, расположенный по адресу: Ленинградская область, Кировский муниципальный район, Шлиссельбургское городское поселение, г. Шлиссельбург, ул. Малоневский канал, соор. 1, включен в единый государственный реестр объектов культурного наследия (памятников истории и культуры) народов Российской Федерации в качестве объекта культурного наследия регионального значения с наименованием «Комплекс зданий и сооружений на Староладожском канале», на основании Постановления Совета Министров РСФСР от 30 августа 1960 года № 1327 (Приложение №1. Копия решения органа государственной власти о включении в реестр)

Предмет охраны объекта культурного наследия регионального значения «Комплекс зданий и сооружений на Староладожском канале», расположенного по адресу: Ленинградская область, Кировский муниципальный район, Шлиссельбургское городское поселение, г. Шлиссельбург, ул. Малоневский канал, соор. 1, утвержден приказом Комитета по культуре Ленинградской области от 24.12.2018 №01-03/18-620 (Приложение №2. Приказы Комитета по культуре Ленинградской области от 24.12.2018 №01-03/18-620 и от 24.12.2018 №01-03/18-619)

Границы территории объекта культурного наследия регионального значения «Комплекс зданий и сооружений на Староладожском канале», расположенного по адресу: Ленинградская область, Кировский муниципальный район, Шлиссельбургское городское поселение, г. Шлиссельбург, ул. Малоневский канал, соор. 1, утвержден приказом Комитета по культуре Ленинградской области от 24.12.2018 №01-03/18-620 (Приложение №2. Приказы Комитета по культуре Ленинградской области от 24.12.2018 №01-03/18-620 и от 24.12.2018 №01-03/18-619).

Предмет охраны объекта культурного наследия регионального значения «Комплекс сооружений Петровского канала», расположенного по адресу: Ленинградская область, Кировский муниципальный район, Шлиссельбургское городское поселение, г. Шлиссельбург, ул. Староладожский канал, соор. 1, утвержден приказом Комитета по культуре Ленинградской области от 24.12.2018 №01-03/18-619 (Приложение №2. Приказы Комитета по культуре Ленинградской области от 24.12.2018 №01-03/18-620 и от 24.12.2018 №01-03/18-619)

Границы территории объекта культурного наследия регионального значения «Комплекс сооружений Петровского канала», расположенного по адресу: Ленинградская

область, Кировский муниципальный район, Шлиссельбургское городское поселение, г. Шлиссельбург, ул. Староладожский канал, соор. 1, утвержден приказом Комитета по культуре Ленинградской области от 24.12.2018 №01-03/18-619 (Приложение №2. Приказы Комитета по культуре Ленинградской области от 24.12.2018 №01-03/18-620 и от 24.12.2018 №01-03/18-619)

Проект объединенных зон охраны объектов культурного наследия регионального значения «Комплекс сооружений Петровского канала», расположенного по адресу: Ленинградская область, Кировский муниципальный район, Шлиссельбургское городское поселение, г. Шлиссельбург, ул. Староладожский канал, соор. 1, «Комплекс зданий и сооружений на Староладожском канале», расположенного по адресу: Ленинградская область, Кировский муниципальный район, Шлиссельбургское городское поселение, г. Шлиссельбург, ул. Малоневский канал, соор. 1, утвержден приказом Комитета по культуре Ленинградской области от 23.10.2020 №01-03/20-273 (Приложение №3. Приказ Комитета по культуре Ленинградской области от 23.10.2020 №01-03/20-273).

Рассматриваемый участок согласно приказу Комитета по культуре Ленинградской области от 23.10.2020 №01-03/20-273 расположен в границах единой зоны регулирования застройки и хозяйственной деятельности - ЗРЗ 1.

Согласно особому режиму использования земель и требования к градостроительным регламентам в границах единой зоны регулирования застройки и хозяйственной деятельности единой ЗРЗ 1.

1. Запрещено в границах ЗРЗ 1:

1.1. Строительство капитальных объектов выше 12 м до конька кровли и с длиной фасада более 30 м;

1.2. Надстройка существующих зданий, реконструкция с увеличением верхней отметки карниза и/или конька кровли здания;

1.3. Использование при окраске фасадов, кровель, архитектурных деталей цветов и цветовых сочетаний, не имеющих аналогов среди красителей на основе натуральных пигментов;

1.4. Изменение трассировки исторических улиц (ул. Староладожский канал, ул. Чекалова, ул. Жука, Пионерский пер.).

1.5. Прокладка инженерных коммуникации в наземном или надземном исполнении (за исключением временных трасс на период ремонтных работ).

2. Разрешено в границах ЗРЗ 1:

2.1. Разборка дисгармоничных, аварийных сооружений на основании документации или раздела документации, обосновывающей меры по обеспечению

сохранности объекта культурного наследия, согласованной органом охраны объектов культурного наследия;

2.2. Сооружение новых, реконструкция и ремонт существующих объектов капитального строительства, инженерно-транспортных коммуникаций, сетей инженерно-технического обеспечения на основании документации или разделов документации, обосновывающей меры по обеспечению сохранности объекта культурного наследия, согласованной органом охраны объектов культурного наследия;

2.3. Благоустройство и озеленение территории.

3. Требования к градостроительным регламентам в границах территории единой зоны регулирования застройки и хозяйственной деятельности ЗРЗ 1 объектов культурного наследия:

3.1. Сохранение исторической красной линии застройки по ул. Малоневский канал, ул. Староладожский канал, ул. Чекалова, ул. Жука, Пионерский пер.

3.2. Максимальная высотная отметка - 12 м.

3.3. Максимальная длина здания по фасаду -30 м.

3.4. Использование исторических пропорций оконных проемов, не менее 1:1,3 и не более 1:1,8.

3.5. Выполнение кровельного покрытия нейтральной, неакцентированной фактуры и цвета (в том числе из современных материалов).

3.6. Малые архитектурные формы (в том числе павильоны, киоски, навесы) проектируются с учётом стилистических характеристик исторической окружающей застройки.

3.7. Элементы озеленения и благоустройства не должны препятствовать обзору объектов культурного наследия.

Краткие исторические сведения (сведения о времени возникновения объекта, датах основных изменений (перестроек) данного объекта и (или) датах связанных с ним исторических событий).

Сооружение Ладожского канала началось в 1719 г. по прямому указанию и при непосредственном участии царя Петра I. Целью строительства было обеспечение безопасного прохождения судов из Волхова в Неву, поскольку навигация на Ладожском озере для преодоления расстояния между этими реками представляла серьезную опасность из-за частых штормов и приносила большой ущерб судовладельцам и торговым людям.

Указом от 7 ноября 1718 г. Петр I объявил набор работников для канальных строительных работ. Подготовительные работы, связанные с освобождением территории от леса, прорубанием просеки, велись с зимы 1718 г., весной начались земляные работы.

Первый период строительства канала осуществлялся подрядным методом под руководством Григория Скорнякова-Писарева.

В конце 1722 г., когда, по расчётам Петра, строительство канала должно было подходить к завершению, выяснилось, что готовы только первые 12 верст, а Скорняков-Писарев дезинформировал царя по поводу хода работ.

Руководство строительством канала было перепоручено Бурхарду Христофору фон Миниху, который к тому времени уже имел опыт инженерно-гидротехнических работ: он строил в Германии шлюзы и канал, составлял план укреплений Кронштадта и план Балтийского порта.

Под руководством Б. Х. Миниха была построена дорога вдоль линии канала, с мостами через реки, и болотными гатями.

К осени 1724 г. был готов участок дистанции Новая Ладога-Дубна.

Пётр I лично произвёл пуск воды на первом готовом участке канала, ликвидируя земляные перемычки, разделявшие его на 4-верстовые отрезки. 1 июня 1728 г.

Миних открыл судоходство от Волхова до Кобоны. Строительство канала длиной 111 км от Новой Ладоги до Шлиссельбурга вдоль Ладожского озера было полностью завершено уже после кончины Петра I в 1732 г.

Более высокий, по сравнению с озером, уровень воды поддерживался с помощью шлюзов, расположенных в Новой Ладоге и Шлиссельбурге. Объем воды регулировался через систему связанных с каналом резервных прудов, которые располагались за южной дамбой. Избыток весенней дождевой и талой воды можно было выгнать через специальные поднимающиеся затворы.

Проводка судов по каналу обеспечивалась с помощью конной тяги. Лошади, которые тянули грузы, и их погонщики шли по бечевнику - утрамбованной тропе вдоль берега канала.

После постройки Новоладожского канала в 1861-1866 гг. старый канал получил новое название – канал Императора Петра Великого, или Петровский канал, с 1883 г. бытует его современное название – Староладожский канал.

Во второй половине XVIII в. проходная способность шлюзов в Шлиссельбурге уже не соответствовала все увеличившемуся грузообороту канала, снабжавшего столицу Российской империи. В царствование Екатерины II родилась идея создания второго устья канала с выходом в Малую Невку, небольшую протоку на левом берегу Невы, где ветер не

мешал бы судам, поскольку второе устье было бы прикрыто Екатерининским (Фабричным) островом.

Проект по устройству нового устья был разработан в 1796 г. инженером И.К. Герардом. Впоследствии с целью удешевления проекта он был сильно упрощен: предусматривалось возведение канала длиной около 1,4 км и шириной по дну до 5 сажений (10,6 м) с одним шлюзом.

Строительство было начато в 1800 г., однако вскоре выяснилось, что размеры нового канала не соответствуют росту объемов грузоперевозок по Ладожскому каналу. В связи с этим в 1803 г. был составлен новый проект второго устья канала, предусматривавший увеличение его ширины до 10 сажений по дну (21,3 м), т.е. возвращение к ширине по первому проекту.

Работы были завершены в 1806 г., новый отрезок канала было решено назвать Новошлиссельбургским, однако бытовало другое название – Леймоновская канава (по имени первого владельца ситценабивной фабрики на Фабричном острове).

В 1875 г. канал получил новое официальное название Екатерининского (или канала императрицы Екатерины II, иногда также назывался Екатерининское устье, в то время как шлюз в старом устье именовался Петровским устьем, впоследствии за ним закрепилось современное название - Малоневский. В первой четверти XIX в. из-за аномально высокой температуры и засух Ладожский канал сильно обмелел, по этой причине в 1823-1833 гг. его устье было реконструировано П.И. Лавровым по проекту известного инженера Петра Петровича (Пьера Доминика) Базена, одного из строителей Обводного канала в Санкт-Петербурге, с 1820 г. возглавлявшего 1-й округ путей сообщения, к ведению которого относился и Ладожский канал, а с 1824 г. бывшего членом Комиссии по построению шлиссельбургских шлюзов со званием Главного производителя работ.

По проекту П.П. Базена, помимо шлюза, перед ним, был возведен «мост на колоннах». Впоследствии, в 1835-1842 гг. по проекту инженера путей сообщения Семена Васильевича Семичева было модернизировано и новое устье канала. К окончанию реконструкции в 1841 г. выше по каналу, берега которого были облицованы гранитом с устройством набережной, по проекту того же С.В. Семичева на месте старого был построен новый мост. Работами руководил директор работ И.Г. Вериг, осуществлявший строительство шлюза. Строители следовали ансамблевому оформлению всех составных частей сложного гидротехнического сооружения, поэтому шлюзы, мосты и набережные были построены в едином стиле со схожим набором архитектурных деталей, изначально избранных П.П. Базеном.

Описание современного состояния объекта.

Объект культурного наследия регионального значения «Комплекс зданий и сооружений на Староладожском канале», расположенный по адресу: Ленинградская область, Кировский муниципальный район, Шлиссельбургское городское поселение, г.

Шлиссельбург, ул. Малоневский канал, соор. 1

Состав объекта: подъемный мост через канал, XVIII в.

Мост пешеходный трехпролетный, включая опоры (двухъярусные береговые устои со столбами-колоннами). Двухъярусные устои моста облицованы блоками розового гранита, обработанными в технике бучардирования;

Ограждение моста и устоев (верхний ярус) из металлических парапетных тумб и решеток.

Канал сохранил свое объемно-пространственное решение, исторический тип берегоукрепления в виде дерновых откосов.

Однако, канал имеет слабую проточность, откосы оплыли, заросли самосевной растительностью.

Объект культурного наследия регионального значения «Комплекс сооружений Петровского канала», расположенного по адресу: Ленинградская область, Кировский муниципальный район, Шлиссельбургское городское поселение, г. Шлиссельбург,

Староладожский канал, соор. 1

Состав ансамбля: мост на колоннах, XVIII в.; мост шлюзовый, XVIII в.; шлюзы и каналы, XVIII - XIX вв.

Мост на колоннах, XVIII в., двухпролетный, с береговыми устоями с колоннами и полуколоннами и центральным быком. Устои моста и центральный бык (с лестницами спусков) облицованы блоками розового гранита, обработанными в технике бучардирования.

Полотно моста со стороны фасадов оформлено в виде фриза с полочкой простого профиля. Покрытие полотна моста (тротуар) - участки настила из гранитных тротуарных плит.

Мост шлюзовый», XVIII в.

Устои моста, своды, фасады облицованы блоками розового гранита, обработанными в технике бучардирования. Фасадные арки облицованы гранитом с рисунком укладки «веерный руст». Покрытие полотна водоспуска (плотины) – булыжник.

Шлюзы XVIII - XIX вв.

В старом устье Староладожского канала- четырехниточный днокамерный шлюз.

В новом устье Староладожского канала - Малоневский канал – двухниточный однокамерный шлюз.

Устои моста, быки (с лестницами спусков) облицованы блоками розового гранита, обработанными в технике бучардирования;

Глухое ограждение (шлюзы в старом устье) парапета из розового гранита;

Каналы, XVIII - XIX вв. Каналы», XVIII - XIX вв. с аванкамерами шлюзов.

Стенки бассейна и набережной ниже шлюзов старого устья облицованы гранитными блоками. Горизонтальная кладка стенок бассейна и набережных - из блоков розового гранита, обработанных в технике бучардирования;

Настил из тротуарных гранитных боков.

Одернованные откосы с посадками деревьев вдоль каналов.

Вдоль Староладожского канала, от Красного проспекта до ул. Малоневского канала идет аллея с рядовыми посадками деревьев.

Анализ документации.

На экспертизу представлена документация, обосновывающая меры по обеспечению сохранности объектов культурного наследия регионального значения «Комплекс зданий и сооружений на Староладожском канале», расположенного по адресу: Ленинградская область, Кировский муниципальный район, Шлиссельбургское городское поселение, г. Шлиссельбург, ул. Малоневский канал, соор. 1, «Комплекс сооружений Петровского канала», расположенного по адресу: Ленинградская область, Кировский муниципальный район, Шлиссельбургское городское поселение, г. Шлиссельбург, ул. Староладожский канал, соор. 1, при проведении земляных и строительных работ на земельном участке, непосредственно связанном с земельным участком в границах территории объекта культурного наследия, – «Мероприятия по обеспечению сохранности объектов культурного наследия», разработанная ИП Аврух Лев Григорьевич в 2022 г., шифр 009/2021-МОСОКН.

Глава 1. Общие положения.

В общей части указаны основания для разработки раздела, основные положения раздела, исходные данные и нормативная документация, в соответствии с которой разрабатывался раздел.

Глава разработана в соответствии с нормами действующего законодательства в области государственной охраны объектов культурного наследия.

В данной главе представлены все необходимые сведения об объектах культурного наследия, расположенном на земельном участке, непосредственно связанном с земельным участком, на котором планируется проводить земляные и строительные работы.

Также в данной главе приведено описание современной ситуации на земельном участке, непосредственно связанном с территорией объектов культурного наследия, на котором предусмотрено проведение земляных работ и строительных работ, а также описание объекта культурного наследия.

Глава 2. Историко-архивные и библиографические сведения об объектах культурного наследия.

В данной главе представлены краткая историческая справка об объекте культурного наследия, включая иконографические материалы.

Краткая историческая справка исследует основные этапы развития территории с подборкой ключевых исторических планов и иллюстративного материала и включает описание характерных особенностей планировки и композиции рассматриваемой территории, отраженных на ключевых исторических планах, их изменений во времени по ключевым периодам (этапам) развития.

Глава 3. Сведения о планируемых работах.

Проектом «Магазин по адресу: Ленинградская область, Кировский район, г. Шлиссельбург, ул. Малоневский канал, между д. 10 и д. 12, шифр 009/2021 , разработанным ООО «Архитектор» в 2021 г., на земельном участке, с кадастровым номером 47:1:0104009:22, непосредственно связанном с земельным участком в границах территории объекта культурного наследия, предусмотрено строительство одноэтажного здания магазина, прямоугольного в плане с габаритами в осях 9,64 x 8,64 м на плитном фундаменте мелкого заложения (до 1,0 м). Максимальная высота здания от планировочной отметки земли – 7,2 м.

Наружная отделка стен здания выполняется сэндвич-панелями светло-бежевого цвета.

Наружные двери - металлопластиковые стеклопакеты в белых переплетах.

Окна - металлопластиковые стеклопакеты в белых переплетах.

Цоколь отделяется декоративной штукатуркой приглушенного коричневого цвета.

Кровля – профнастил приглушенного коричневого цвета.

В разделе представлена технология проведения работ, включая подготовительный и основной периоды.

В разделе представлены основные используемые строительные механизмы и техника.

Глава 4. Оценка воздействия проводимых работ на объекты культурного наследия, расположенные в зоне влияния проводимых работ.

Раздел оценки воздействия планируемых работ на объект культурного наследия, расположенный в зоне влияния проводимых работ, содержит фотофиксацию участка проведения работ, дающую полное представление о современной ситуации на рассматриваемой территории.

Раздел также содержит результаты технического обследования объекта культурного наследия.

По результатам обследования объекта культурного наследия регионального значения «Комплекс зданий и сооружений на Староладожском канале», расположенного по адресу: Ленинградская область, Кировский муниципальный район, Шлиссельбургское городское поселение, г. Шлиссельбург, ул. Малоневский канал, соор. 1, и объекта культурного наследия регионального значения «Комплекс сооружений Петровского канала», расположенного по адресу: Ленинградская область, Кировский муниципальный район, Шлиссельбургское городское поселение, г. Шлиссельбург, ул. Староладожский канал, соор. 1, были выявлены следующие дефекты и повреждения: были выявлены следующие дефекты и повреждения.

Канал сохранил свое объемно-пространственное решение, исторический тип берегоукрепления в виде дерновых откосов.

Однако, канал имеет слабую проточность, откосы оплыли, заросли самосевной растительностью.

По результатам визуального предварительного обследования состояние канала по внешним признакам оценивается как удовлетворительное.

В целях обеспечения сохранности объекта культурного наследия и уменьшения возможного влияния на объект культурного наследия земляных и строительных работ по проекту «Магазин по адресу : Ленинградская область, Кировский район, г. Шлиссельбург, ул. Малоневский канал, между д. 10 и д. 12, шифр 009/2021 , разработанным ООО «Архитектор» в 2021 г., разделом мероприятий рекомендуется:

- 1) Организовать производство демонтажных и строительно-монтажных работ с применением щадящих технологических режимов;
- 2) Организовать штатный динамический мониторинг за техническим состоянием объекта культурного наследия и геотехнический мониторинг во время производства строительно-монтажных работ и после окончания строительства. В процессе мониторинга должен осуществляться контроль возникновения и развития вертикальных либо горизонтальных смещений стен, позволяющий зафиксировать момент нарушения

целостности (появление или раскрытие трещин). Кроме того, должен осуществляться контроль параметров колебаний грунтов и конструкций (динамический мониторинг).

Раздел содержит сведения о инженерно-геологических и гидрологических условиях земельного участка.

Площадка для складирования строительных материалов и конструкций устраивается к северо-востоку от пятна застройки в границах строительной площадки.

Территории объекта культурного наследия регионального значения «Комплекс зданий и сооружений на Староладожском канале» и объекта культурного наследия регионального значения «Комплекс сооружений Петровского канала» расположены вне границ зоны производства работ.

Границы опасной зоны при перемещении груза краном расположены вне границ территорий объектов культурного наследия, исключая возможность переноса строительных материалов над объектами культурного наследия.

Минимальное расстояние от пятна строительства до объекта культурного наследия регионального значения «Комплекс зданий и сооружений на Староладожском канале» и объекта культурного наследия регионального значения «Комплекс сооружений Петровского канала», составляет ~ 45,6 м.

Исходя из габаритов здания и типа фундамента - плите мелкого заложения - радиус влияния от производства строительных работ по устройству фундамента и строительству здания прогнозируется в пределах зоны производства работ в границах строительной площадки.

Вибрационные и ударные нагрузки от используемых строительных механизмов на объекты культурного наследия отсутствуют в силу значительного расстояния до объектов культурного наследия ~ 45,6 м.

Производство работ по строительству здания магазина не окажет воздействие на предмет охраны объекта культурного наследия регионального значения «Комплекс зданий и сооружений на Староладожском канале» и объект культурного наследия регионального значения «Комплекс сооружений Петровского канала».

Дополнительные мероприятия по защите (усилению) конструкций объектов культурного наследия не требуются.

Таким образом, строительству здания магазина не окажет прямого воздействия на объект культурного наследия.

Проведение планируемых работ не нарушит целостность градостроительной среды, сохранившейся к настоящему времени, а также сложившиеся панорамы и визуальные связи объектов культурного наследия.

Режимом ЗРЗ 1 разрешено сооружение новых, реконструкция и ремонт существующих объектов капитального строительства.

Максимальная высота здания от планировочной отметки земли – 7,2 м, что соответствует максимальной высотной отметке - 12 м. согласно требованиям к градостроительным регламентам в границах территории ЗРЗ 1 объектов культурного наследия.

Крыша - четырехскатная, водосток наружный. Конфигурация крыши не регламентируется требованиями к градостроительным регламентам в границах территории ЗРЗ 1 объектов культурного наследия

Наружная отделка стен здания выполняется сэндвич-панелями светло-бежевого цвета. Наружные двери - металлопластиковые стеклопакеты в белых переплетах. Окна - металлопластиковые стеклопакеты в белых переплетах.

Цоколь отделяется декоративной штукатуркой приглушенного коричневого цвета.

Данные архитектурные решения соответствует режиму ЗРЗ 1: «1.3. Использование при окраске фасадов, кровель, архитектурных деталей цветов и цветовых сочетаний, не имеющих аналогов среди красителей на основе натуральных пигментов; 3.4. Использование исторических пропорций оконных проемов, не менее 1:1,3 и не более 1:1,8.».

Кровля – профнастил приглушенного коричневого цвета, что соответствует требованиям к градостроительным регламентам в границах территории ЗРЗ 1 объектов культурного наследия: «3.5. Выполнение кровельного покрытия нейтральной, неакцентированной фактуры и цвета (в том числе из современных материалов)».

Реализация решений, предусмотренных документацией: «Магазин по адрес: Ленинградская область, Кировский район, г. Шлиссельбург, ул. Малоневский канал, между д. 10 и д. 12»», разработанным ООО «Архитектор» в 2021 г., соответствует режиму зоны регулирования застройки и хозяйственной деятельности - ЗРЗ 1, участок 2, утвержденному приказом Комитета по культуре Ленинградской области от 23.10.2020 №01-03/20-273.

В разделе представлена визуализация, согласно которой планируемые работы по строительству здания магазина не нарушат визуальное восприятие объекта культурного наследия

Таким образом, планируемые работы по строительству здания магазина не окажут косвенного воздействия на объекты культурного наследия.

Документация по обеспечению сохранности объектов культурного наследия соответствует законодательству в области государственной охраны объектов культурного наследия.

Так как в процессе строительства, и, в частности, устройства оснований и фундаментов, возникает большое число дополнительных факторов, трудно поддающихся учету, необходимо, во избежание развития неблагоприятных тенденций при производстве работ, проводить геотехнический и динамический мониторинг, а также организовать производство строительно-монтажных работ по строительству здания магазина с применением щадящих технологических режимов.

Глава 5. Мероприятия по обеспечению сохранности объектов культурного наследия.

В рассматриваемой документации на основании оценки воздействия проводимых работ на объект культурного наследия были разработаны мероприятия по обеспечению сохранности объектов культурного наследия.

Мероприятия по обеспечению сохранности объекта культурного наследия включают проектные решения по организации строительной площадки, движения автотранспорта (строительной техники), описание особенностей проведения работ в условиях непосредственной близости от объекта культурного наследия, по организации площадок для складирования материалов и оборудования и зоны разгрузки необходимых строительных конструкций, материалов и оборудования.

Все земляные и строительные работы, складирование строительных материалов и строительного мусора осуществляются только в границах строительной площадки вне границ территории объекта культурного наследия.

Проектом предусмотрен запрет на складирование строительных материалов на территории объектов культурного наследия.

Подъезд автотранспорта и строительной техники к участкам строительства осуществляется по существующим автодорогам.

Проектом предусматривается запрет на проезд тяжелой техники по территории объекта культурного наследия

Исключается в непосредственной близости, менее 3-х метров к объекту культурного наследия: проезд или стоянка любой техники; складирование любых материалов, предметов и грузов, а также размещение оборудования; устройство и установка мест отдыха, бытовок, временных жилых или складских построек.

В случае угрозы нарушения целостности и сохранности объекта культурного наследия минимальное расстояние от границ объекта культурного наследия для движения транспортных средств может быть изменено в сторону увеличения.

В случае угрозы нарушения целостности и сохранности объекта культурного наследия минимальное расстояние от границ объекта культурного наследия для движения транспортных средств может быть изменено в сторону увеличения.

Зоны разгрузки необходимых строительных конструкций, материалов и оборудования устраиваются на значительном удалении от объекта культурного наследия.

Согласно проекту, размещение временных зданий сооружений на территории объекта культурного наследия не допускается.

Для сбора строительных отходов предусмотрена установка металлических контейнеров. Контейнеры регулярно вывозятся с территории строительной площадки автотранспортом на полигон ТБО.

При производстве работ разделом предусмотрены меры по максимальному сохранению существующих зеленых насаждений, при необходимости устанавливаются защитные деревянные короба.

Раздел мероприятий по обеспечению сохранности объекта культурного наследия включает также мероприятия по организации производства строительно-монтажных работ с применением щадящих технологических режимов.

Согласно разделу, в процессе производства работ планируется использовать строительные машины и механизмы с минимальным уровнем динамических и вибрационных воздействий, применяя щадящие технологические режимы, минимизирующие динамические воздействия на грунт и обеспечивающие сохранность структуры грунтов основания и конструкций соседней застройки.

Проектом предусмотрен дополнительный инструктаж с машинистами крана о необходимости строгого соблюдения границ опасной зоны крана.

В соответствии с требованиями СП 246.1325800.2016 предусмотрено проведение периодических инструктажей для персонала на основании плана-графика с разъяснением научной ценности и культурно-исторической значимости объекта.

В перечне мероприятий по обеспечению сохранности объекта культурного наследия при производстве работ и эксплуатации объекта нового строительства включен раздел мероприятий по динамическому мониторингу за техническим состоянием конструкций объектов культурного наследия и по геотехническому мониторингу во время производства строительно-монтажных работ и после окончания строительства, направленных на оперативное определение возможных негативных воздействий и на их устранение.

Все мероприятия, а также объем и продолжительность проводимого мониторинга на площадках строительства и в зонах их влияния, разработаны на основе ГОСТ 56198-2014 «Мониторинг технического состояния объектов культурного наследия. Недвижимые

памятники». Согласно документации, мониторинг должна проводить специализированная организация, имеющая лицензию на проведение данного вида работ

В проекте указаны критерии приостановки работ. К основным критериям изменения технического состояния объектов культурного наследия при достижении которых требуется остановка демонтажных строительно-монтажных работ относятся: появление новых трещин на конструкциях объекта культурного наследия; раскрытие старых трещин, которое фиксируется по техническому состоянию маячков, установленных до начала производства работ; достижение предельно допустимых осадок объектов культурного наследия – 10 мм (для категории технического состояния II).

В случае наличия одного из указанных критериев безопасного ведения работ документацией предусматривается немедленная приостановка работ на объекте, механизм которой включает следующие мероприятия: уведомление производителя работ и проектировщика о возникновении негативных технологических воздействий; оперативное предложение мероприятий по устранению негативных воздействий, согласованное с проектной организацией; информирование государственных контрольных органов о возникновении опасных тенденций, которые могут привести к превышению допустимого критерия по дополнительным деформациям существующих зданий (сооружений).

13. Перечень документов и материалов, собранных и полученных при проведении экспертизы, а также использованной для нее специальной, технической и справочной литературы.

- 1) Административно-территориальное деление Ленинградской области. - Лениздат, 1973. - С. 287.
- 2) Александрова, Е.Л. Санкт-Петербургская губерния. Историческое прошлое. Спб.: «Гийоль», - 2011, 790 с.
- 3) Житков С. М. Исторический обзор устройства и содержания водных путей и портов в России за столетний период 1798—1898. СПб. 1900 г.
- 4) Краткое историко-статистическое описание Санктпетербургской губернии. Составлено и издано Иваном Пушкаревым. СПб.: Тип. К. Вингебера, 1845. – 205 с.
- 5) Мариинская водная система. Выдающиеся гидротехнические сооружения мира. Автор-сост. Чистиков А. Н. СПб.: «Лики России». 2011 г.
- 6) Миних Б. К., фон. Известие фельдмаршала Миниха о Ладожском канале // Сын отечества, 1818 г. — Ч. 43. — № 4. — С. 129—155.. memoirs.ru. Дата обращения: 11 января 2019.

- 7) Николаев А. С., Житков С. М. Краткий исторический очерк развития водяных и сухопутных сообщений и торговых портов в России. — Санкт-Петербург: типография Министерства путей сообщения, 1900. — 372 с.
- 8) Описание Санкт-Петербургской губернии по уездам и станам, 1838 г.
- 9) Памятная книжка Санкт-Петербургской губернии, - Санкт-Петербургу, 1905. С. 293
- 10) Памятники архитектуры Ленинградской области / Гоголицын Ю.М., Гоголицына Т.М.. Л., 1987. 304 с.
- 11) Петрашень И. В. Мариинская система. 1810—1910. СПб. 1910 г.
- 12) По водным путям Северо-Запада. Путеводитель. Г. Е. Евгеньев (Пашенко). Л.: «Речной транспорт». 1958 г.
- 13) Пыляев, М.И. Забытое прошлое окрестностей Петербурга. Издание с дополнениями М.И. Пыляева, научным комментарием, именным указателем, аннотированными иллюстрациями. Составители: В. И. Витязева, О. В. Миллер. Под научной редакцией В. И. Витязевой. – СПб.: Лениздат, 1996. – 669 с.
- 14) Списки населённых мест Российской Империи, составленные и издаваемые центральным статистическим комитетом министерства внутренних дел XXXVII Санкт-Петербургская губерния. По состоянию на 1862 год. СПб. изд. 1864 г.
- 15) Справочник по истории административно-территориального деления Ленинградской области за 1917–1969 гг. – Л. 1969

Нормативная документация:

ГОСТ Р 55567-2013. Порядок организации и ведения инженерно-технических исследований на объектах культурного наследия. Памятники истории и культуры. Общие требования;

ГОСТ Р 56198-2014. Мониторинг технического состояния объектов культурного наследия. Недвижимые памятники.

ГОСТ Р 55945-2014. Общие требования к инженерно-геологическим изысканиям и исследованиям для сохранения объектов культурного наследия

15. Обоснования вывода экспертизы.

По результатам проведенных исследований и анализа документации, обосновывающей меры по обеспечению сохранности объектов культурного наследия регионального значения «Комплекс зданий и сооружений на Староладожском канале», расположенного по адресу: Ленинградская область, Кировский муниципальный район, Шлиссельбургское городское поселение, г. Шлиссельбург, ул. Малоневский канал, соор. 1,

«Комплекс сооружений Петровского канала», расположенного по адресу: Ленинградская область, Кировский муниципальный район, Шлиссельбургское городское поселение, г. Шлиссельбург, ул. Староладожский канал, соор. 1, при проведении земляных и строительных работ на земельном участке, непосредственно связанном с земельным участком в границах территории объекта культурного наследия, – «Мероприятия по обеспечению сохранности объектов культурного наследия», разработанного ИП Аврух Лев Григорьевич в 2022 г., шифр 009/2021-МОСОКН, было установлено следующее:

- 1) Участок производства работ, границы опасной зоны при перемещении груза краном расположены вне границ территории объекта культурного наследия; складирование материалов и проезд по территории объектов культурного наследия проектом не предусмотрены;
- 2) Согласно проведенной оценке воздействия проводимых работ на объекты культурного наследия, расположенные в зоне влияния, строительство здания магазина не окажет прямого или косвенного воздействия на объект культурного наследия. Дополнительные мероприятия по защите (усилению) конструкций объекта культурного наследия, согласно разделу, не требуются.
- 3) Для обеспечения физической сохранности объекта культурного наследия в рассматриваемой документации на основании оценки воздействия проводимых работ на объекты культурного наследия были разработаны мероприятия по обеспечению сохранности объектов культурного наследия, включающие решения по организации строительной площадки, движению автотранспорта и строительной техники, исключающие нанесение вреда расположенным на сопряженных территориях объектам культурного наследия (ограждение территории строительной площадки, проезд строительной автотранспорта и строительной техники вне границ объектов культурного наследия, складирование материалов и оборудования вне границ объектов культурного наследия), решения по организации производства демонтажных и строительно-монтажных работ с применением щадящих технологических режимов (использование строительных машины и механизмов с минимальным уровнем динамических и вибрационных воздействий, установка границ опасных и рабочих зон вне границ объектов культурного наследия), мероприятия по минимизации расчетных динамических (вибрационных) нагрузок от строительных машин и механизмов, предполагаемых к использованию в процессе производства работ, решения по динамическому мониторингу за техническим состоянием конструкций объектов культурного наследия и по геотехническому мониторингу во время производства строительно-монтажных работ и после окончания

строительства, направленные на оперативное определение возможных негативных воздействий и на их устранение;

4) При соблюдении разработанных в документации мер, направленных на недопущение случайного или умышленного повреждения и уничтожения объектов культурного наследия, примыкающих к участку строительства, при проведении земляных и строительных работ, предусмотренных проектом: «Магазин по адресу: Ленинградская область, Кировский район, г. Шлиссельбург, ул. Малоневский канал, между д. 10 и д. 12, шифр 009/2021 , разработанным ООО «Архитектор» в 2021 г, сохранность объектов культурного наследия, расположенных на участке, непосредственно связанным с участком строительства, обеспечивается.

16. Вывод экспертизы:

По результатам рассмотрения документации, обосновывающей меры по обеспечению сохранности объекта культурного наследия объектов культурного наследия регионального значения «Комплекс зданий и сооружений на Староладожском канале», расположенного по адресу: Ленинградская область, Кировский муниципальный район, Шлиссельбургское городское поселение, г. Шлиссельбург, ул. Малоневский канал, соор. 1, «Комплекс сооружений Петровского канала», расположенного по адресу: Ленинградская область, Кировский муниципальный район, Шлиссельбургское городское поселение, г. Шлиссельбург, ул. Староладожский канал, соор. 1, при проведении земляных и строительных работ на земельном участке, непосредственно связанном с земельным участком в границах территории объекта культурного наследия, – «Мероприятия по обеспечению сохранности объектов культурного наследия», разработанной ИП Аврух Лев Григорьевич в 2022 г., шифр 009/2021-МОСОКН, аттестованным экспертом сделан вывод о возможности (**положительное заключение**) обеспечения сохранности объекта культурного наследия регионального значения «Комплекс зданий и сооружений на Староладожском канале», расположенного по адресу: Ленинградская область, Кировский муниципальный район, Шлиссельбургское городское поселение, г. Шлиссельбург, ул. Малоневский канал, соор. 1, «Комплекс сооружений Петровского канала», расположенного по адресу: Ленинградская область, Кировский муниципальный район, Шлиссельбургское городское поселение, г. Шлиссельбург, ул. Староладожский канал, соор. 1, при проведении земляных, строительных, мелиоративных, хозяйственных работ, указанных в статье 30 Федерального закона от 25.06.2002 №73-ФЗ «Об объектах культурного наследия (памятниках истории и культуры) народов Российской Федерации», работ по использованию лесов и иных работ, предусмотренных проектом: «Магазин по адресу :

Ленинградская область, Кировский район, г. Шлиссельбург, ул. Малоневский канал, между д. 10 и д. 12, шифр 009/2021 , разработанным ООО «Архитектор» в 2021 г.

17. Перечень приложений к заключению экспертизы:

- 1) Приложение №1. Копия решения органа государственной власти о включении в реестр
- 2) Приложение №2. Приказы Комитета по культуре Ленинградской области от 24.12.2018 №01-03/18-620 и от 24.12.2018 №01-03/18-619
- 3) Приложение №3. Приказ Комитета по культуре Ленинградской области от 23.10.2020 №01-03/20-273
- 4) Приложение №4. Материалы фотофиксации на момент заключения договора на проведение экспертизы
- 5) Приложение №5. Правоустанавливающие документы: выписки из Единого государственного реестра на здания и на земельный участок
- 6) Приложение №6. Договор на проведение экспертизы
- 7) Приложение №7. Графические материалы

18. Дата оформления заключения экспертизы.

22.08.2022 Аттестованный эксперт: подписано электронной подписью Я.В. Губин

Приложение № 1

к Акту по результатам проведения государственной историко-культурной экспертизы документации, обосновывающей меры по обеспечению сохранности объектов культурного наследия регионального значения «Комплекс зданий и сооружений на Староладожском канале», расположенного по адресу: Ленинградская область, Кировский муниципальный район, Шлиссельбургское городское поселение, г. Шлиссельбург, ул. Малоневский канал, соор. 1, «Комплекс сооружений Петровского канала», расположенного по адресу: Ленинградская область, Кировский муниципальный район, Шлиссельбургское городское поселение, г. Шлиссельбург, ул. Староладожский канал, соор. 1, при проведении земляных и строительных работ на земельном участке, непосредственно связанном с земельным участком в границах территории объекта культурного наследия, – «Мероприятия по обеспечению сохранности объектов культурного наследия», шифр 009/2021-МОСОКН, разработанной ИП Аврух Лев Григорьевич в 2022 г., в целях обеспечения сохранности объекта культурного наследия, включенного в реестр, при проведении земляных, строительных, мелиоративных, хозяйственных работ, указанных в статье 30 Федерального закона от 25.06.2002 №73-ФЗ «Об объектах культурного наследия (памятниках истории и культуры) народов Российской Федерации», работ по использованию лесов и иных работ

Приложение №1. Копия решения органа государственной власти о включении в реестр

СОВЕТ МИНИСТРОВ РСФСР

ПОСТАНОВЛЕНИЕ от 30 августа 1960 г. N 1327

О ДАЛЬНЕЙШЕМ УЛУЧШЕНИИ ДЕЛА ОХРАНЫ ПАМЯТНИКОВ КУЛЬТУРЫ В РСФСР

Совет Министров РСФСР отмечает, что в области охраны памятников культуры Российской Федерации достигнуты известные положительные результаты. Выявлено и взято на учет свыше 30 тыс. памятников археологии, истории, архитектуры и искусства, из которых наиболее ценные приняты под государственную охрану. Осуществлены ремонтно-реставрационные работы более чем по 2 тысячам архитектурных и историко-мемориальных памятников и памятников искусства. Восстановлено и реставрировано около 700 памятников, разрушенных немецко-фашистскими захватчиками в годы Великой Отечественной войны. В ряде автономных республик, краев и областей несколько улучшена работа по научному исследованию и пропаганде памятников культуры.

Вместе с тем в деле охраны памятников имеются еще серьезные недостатки. Многие из них находятся в запущенном состоянии, что ставит их под угрозу разрушения. В то же время средства, выделяемые на эти цели, в ряде областей и автономных республик не осваиваются.

В 1959 году часть средств, предназначенных на ремонт и реставрацию памятников культуры, была использована не по назначению Советами Министров Дагестанской, Мордовской и Татарской АССР, Горьковским, Владимирским, Калининским, Костромским, Тамбовским, Тульским, Ярославским облисполкомами и Ленинградским горисполкомом.

В некоторых областях отсутствует должный учет памятников культуры, ряд памятников архитектуры передается в пользование организациям без заключения охранно-арендных договоров.

Некоторые Советы Министров автономных республик и исполкомы Советов депутатов трудящихся не установили должного надзора за сохранностью памятников культуры и обеспечением их содержания в надлежащем порядке, в результате чего имеются случаи нанесения ущерба памятникам культуры, невыполнения пользователями памятников обязательств по сохранности доверенных им культурных ценностей.

Некоторые памятники архитектуры в Ивановской области доведены до аварийного состояния. В неудовлетворительном состоянии находится ряд уникальных памятников - усадеб Московской области (Кузьминки, Ольгово, Царицыно, парк Кусково и другие).

Только за последние годы имели место разрушения памятников археологии и архитектуры в Краснодарском и Ставропольском краях, Калужской, Рязанской, Сталинградской и других областях.

Неудовлетворительно поставлена пропаганда памятников культуры, недостаточно раскрывается их идейно-художественное содержание.

Министерство культуры РСФСР и его местные органы не уделяют необходимого внимания вопросам издания массовой литературы и других печатных материалов о памятниках культуры. Мало появляется статей в газетах и журналах, посвященных популяризации памятников. Для пропаганды памятников не используется кино, телевидение, радио. Не

проводится также в должной мере пропаганда памятников культуры в лекциях Общества по распространению политических и научных знаний РСФСР.

Слабо ведется работа по привлечению населения и особенно молодежи к активному участию в охране и пропаганде памятников культуры.

В целях дальнейшего улучшения охраны памятников культуры и использования их в деле коммунистического воспитания советского народа Совет Министров РСФСР постановляет:

1. Обязать Советы Министров автономных республик, крайисполкомы, облисполкомы, Мосгорисполком и Ленгорисполком коренным образом улучшить охрану и пропаганду памятников культуры, широко привлекая общественность к этому делу, имеющему важное значение в воспитании у трудящихся, особенно у молодежи, чувства глубокого уважения к историческому прошлому нашего народа и любви к Родине.

2. Установить, что:

а) за сохранность всех памятников культуры полную ответственность несут Советы Министров автономных республик, крайисполкомы, облисполкомы, горисполкомы, райисполкомы и сельские Советы депутатов трудящихся;

б) за сохранность памятников культуры, находящихся в пользовании предприятий, учреждений и организаций, ответственность несут руководители этих предприятий, учреждений и организаций;

в) указания государственных органов охраны памятников культуры по всем вопросам учета, охраны, реставрации и содержания памятников являются обязательными для всех предприятий, учреждений и организаций; проведение мероприятий, затрагивающих памятники культуры, должно согласовываться с органами охраны памятников;

г) снятие памятников культуры с охраны вследствие необходимости их сноса, застройки или переделки, вызываемых исключительными обстоятельствами, допускаются только:

с разрешения Совета Министров РСФСР - по памятникам государственного значения;

с разрешения Министерства культуры РСФСР - по памятникам местного значения.

Памятники культуры снимаются с охраны только после проведения по ним научных исследований и их полной фиксации (фотографирование, обмеры, раскопки, а при необходимости - составление макетов) с представлением этих материалов в Министерство культуры РСФСР.

Связанные с этим расходы относятся за счет организаций, получивших разрешение на снос или переделку памятников.

3. Обязать Советы Министров автономных республик, крайисполкомы, облисполкомы, Мосгорисполком и Ленгорисполком:

а) установить строгий надзор за неприкосновенностью, правильным содержанием и использованием памятников культуры;

б) привлекать в установленном порядке предприятия, организации и совхозы, на территории которых находятся историко-архитектурные и мемориальные памятники, к проведению работ по благоустройству этих памятников и обеспечению их правильного содержания;

в) включать работы по ремонту и восстановлению памятников культуры в планы местных строительных организаций там, где нет специальных реставрационных мастерских;

г) принять меры по улучшению условий работы действующих специальных научно-реставрационных производственных мастерских, укреплению их производственной базы и обеспечению снабжения материалами, необходимыми для реставрационных работ;

д) разрешить реставрационным мастерским выполнять работы по ремонту и реставрации памятников культуры тех автономных республик, краев и областей, где не имеется таких мастерских, включая эти работы в планы указанных мастерских;

е) запретить использование не по назначению средств и материалов, предусматриваемых на реставрацию памятников культуры;

ж) запрещать пользователям памятников в тех автономных республиках, краях и областях, где имеются специальные реставрационные мастерские, выполнять восстановительные и реставрационные работы по памятникам культуры (за исключением мелких периодических работ) без участия указанных мастерских или без наблюдения за работами специалистов-реставраторов, если к работе привлекаются строительные организации;

з) обеспечить строгое соблюдение установленного порядка передачи памятников в пользование. В течение 1960 года заключить охранные или охранно-арендные договоры между пользователями и органами охраны памятников по всем объектам, по которым эти договоры не были заключены ранее, и обеспечить надзор за неуклонным их выполнением;

и) создать при Советах Министров автономных республик, крайисполкомах, облисполкомах, горисполкомах, райисполкомах и сельских Советах депутатов трудящихся комиссии содействия охране памятников культуры, привлекая к участию в них местных работников культуры, науки и представителей общественности;

к) усилить разъяснительную работу среди населения и особенно молодежи о значении памятников культуры и участия населения в их охране. Использовать в этих целях все формы пропаганды (печать, радио, телевидение, кино и др.).

4. Обязать Министерство культуры РСФСР, Советы Министров автономных республик, крайисполкомы, облисполкомы, Мосгорисполком и Ленгорисполком осуществить в 1960 - 1965 годах следующие первоочередные мероприятия по улучшению содержания памятников культуры:

а) по археологическим памятникам - провести научное исследование памятников, длительная сохранность которых не может быть обеспечена. Установить на памятниках щиты с объяснением значения этих памятников. Обеспечить строгое соблюдение установленного порядка раскопки археологических памятников;

б) по историческим и историко-мемориальным памятникам и памятным местам - отремонтировать исторические здания и сооружения, установить на них памятные доски. Благоустроить и озеленить памятные места, братские могилы, воинские захоронения,

могилы выдающихся деятелей государства, науки и культуры. Установить на памятных местах монументы из долговечных материалов;

в) по архитектурным памятникам - провести необходимые консервационные и ремонтно-реставрационные работы, а также работы по благоустройству занимаемых памятниками участков. Реставрировать памятники, подготовляемые к музейному показу. Улучшить режим содержания памятников, осуществить изъятие памятников из ведения организаций, не обеспечивающих их сохранности и правильного использования;

г) по памятникам искусства - провести консервационные работы, обеспечивающие сохранение от разрушения живописи, хранящейся в историко-архитектурных памятниках. Организовать работы по подготовке к музейному показу памятников монументальной живописи, имеющих особо важное значение. Провести регистрацию всех произведений живописи и предметов декоративно-прикладного искусства, хранящихся в историко-архитектурных памятниках. Осуществить необходимые консервационные и реставрационные работы по всем скульптурным памятникам и монументам, находящимся в неудовлетворительном состоянии. Благоустроить места расположения скульптурных памятников и монументов и подходы к ним.

5. Обязать Советы Министров автономных республик, крайисполкомы, облисполкомы, Мосгорисполком и Ленгорисполком при реконструкции городов сохранять места сосредоточения памятников культуры как заповедные районы.

Установить вокруг памятников охранные зоны, в пределах которых не могут допускаться работы, причиняющие ущерб памятникам (пахота, огородные работы, строительство и прочее).

6. Обязать Министерство просвещения РСФСР включить в учебные программы педагогических учебных заведений разделы, предусматривающие ознакомление учащихся с памятниками культуры РСФСР. Расширить в педагогических учебных заведениях и школах внеклассную работу по вопросам изучения, популяризации и охраны памятников культуры (организация исторических кружков, выставок, туристических походов и экскурсий к памятникам и памятным местам, организация шефства над памятниками).

7. Обязать Министерство культуры РСФСР, Советы Министров автономных республик, крайисполкомы, облисполкомы, Мосгорисполком и Ленгорисполком в срок до 1 ноября 1961 г. провести обследование состояния памятников культуры, находящихся под государственной охраной, и пересоставить на них учетную документацию. Одновременно продолжить работу по выявлению и учету новых памятников культуры, подлежащих принятию под охрану.

8. Утвердить список памятников культуры согласно Приложению N 1, подлежащих охране как памятники государственного значения, и список памятников культуры согласно Приложению N 2, подлежащих охране как памятники местного значения.

9. Установить, что все памятники культуры подлежат приведению в благоустроенное состояние, а ценнейшие из них - превращению в объекты музейного показа. Утвердить перечень памятников согласно Приложению N 3, подлежащих первоочередной подготовке к музейному показу.

10. Признать утратившими силу Постановления Совета Министров РСФСР от 22 мая 1947 г. N 389 (СП РСФСР, 1947, N 8, ст. 28), от 22 мая 1948 г. N 503 (СП РСФСР, 1948, N 10, ст. 53),

пункты 1, 6, 7, 9 Постановления Совета Министров РСФСР от 29 июня 1957 г. N 781, пункты 2 и 3 Постановления Совета Министров РСФСР от 20 ноября 1958 г. N 1292.

Председатель
Совета Министров РСФСР
Д. ПОЛЯНСКИЙ

Управляющий Делами
Совета Министров РСФСР
И. ГРУЗДЕВ

Усадебный дом (деревянный), XIX в.	-"-
Мгинский район	
Благовещенский собор, 1764 г.	г. Петрокрепость
Комплекс зданий и сооружений на Староладожском канале: Никольская церковь, 1770 г., часовня, подъемный мост через канал, XVIII в.	Староладожский канал
Комплекс сооружений Петровского канала: мост на колоннах, XVIII в., мост шлюзовый, XVIII в., шлюзы и каналы, XVIII - XIX вв.	Петровский канал
Новоладожский район	
Ансамбль церквей Климента с колокольней и Спаса Нерукотворного, XVIII в.	г. Новая Ладога
Церковь Георгия "Суворовская" (деревянная), XVIII в.	-"-
Церковь Петра и Павла, XVII - XVIII вв.	село Креницы
Введенский Островский монастырь, XV - XIX вв.	Рекинский сельсовет
Подпорожский район	
Церковь Власия (деревянная), XIX в.	деревня Волнаволок
Тихвинский район	
Никольская церковь, 1711 г.	село Никольское
Церковь Покрова (деревянная), 1744 г.	село Новинка
ЛИПЕЦКАЯ ОБЛАСТЬ	
г. Липецк	
Дом Губина, XIX в.	ул. Ленина, 11
Собор Рождества Христова с колокольней, 1848 г.	Интернациональная ул.
Задонский район	
Дом Ульриха, XVIII в.	г. Задонск, ул. Коммуны, 1
Чаплыгинский район	
Собор Троицы, 1805 г.	г. Чаплыгин
МОСКОВСКАЯ ОБЛАСТЬ	
Балашихинский район	

Приложение № 2

к Акту по результатам проведения государственной историко-культурной экспертизы документации, обосновывающей меры по обеспечению сохранности объектов культурного наследия регионального значения «Комплекс зданий и сооружений на Староладожском канале», расположенного по адресу: Ленинградская область, Кировский муниципальный район, Шлиссельбургское городское поселение, г. Шлиссельбург, ул. Малоневский канал, соор. 1, «Комплекс сооружений Петровского канала», расположенного по адресу: Ленинградская область, Кировский муниципальный район, Шлиссельбургское городское поселение, г. Шлиссельбург, ул. Староладожский канал, соор. 1, при проведении земляных и строительных работ на земельном участке, непосредственно связанном с земельным участком в границах территории объекта культурного наследия, – «Мероприятия по обеспечению сохранности объектов культурного наследия», шифр 009/2021-МОСОКН, разработанной ИП Аврух Лев Григорьевич в 2022 г., в целях обеспечения сохранности объекта культурного наследия, включенного в реестр, при проведении земляных, строительных, мелиоративных, хозяйственных работ, указанных в статье 30 Федерального закона от 25.06.2002 №73-ФЗ «Об объектах культурного наследия (памятниках истории и культуры) народов Российской Федерации», работ по использованию лесов и иных работ

**Приказы Комитета по культуре Ленинградской области от 24.12.2018
№01-03/18-620 и от 24.12.2018 №01-03/18-619**



АДМИНИСТРАЦИЯ ЛЕНИНГРАДСКОЙ ОБЛАСТИ
КОМИТЕТ ПО КУЛЬТУРЕ ЛЕНИНГРАДСКОЙ ОБЛАСТИ

ПРИКАЗ

«24» декабря 2018 г.

№ 01-03/18-620
Санкт-Петербург

Об установлении границ территории и предмета охраны объекта культурного наследия регионального значения «Комплекс зданий и сооружений на Староладожском канале» по адресу: Ленинградская область, Кировский муниципальный район, Шлиссельбургское городское поселение, г. Шлиссельбург, ул. Малоневский канал, соор. 1

В соответствии со ст. ст. 3.1, 9.2, 20, 33 Федерального закона от 25 июня 2002 года № 73-ФЗ «Об объектах культурного наследия (памятниках истории и культуры) народов Российской Федерации», ст. 4 областного закона от 25 декабря 2015 года № 140-оз «О государственной охране, сохранении, использовании и популяризации объектов культурного наследия (памятников истории и культуры) народов Российской Федерации, расположенных на территории Ленинградской области», п. 2.2.2. Положения о комитете по культуре Ленинградской области, утвержденного постановлением Правительства Ленинградской области от 24 октября 2017 года № 431, приказываю:

1. Установить границы территории объекта культурного наследия регионального значения «Комплекс зданий и сооружений на Староладожском канале» по адресу: Ленинградская область, Кировский муниципальный район, Шлиссельбургское городское поселение, г. Шлиссельбург, ул. Малоневский канал, соор. 1 (далее – Ансамбль), принятого на государственную охрану Постановлением Совета Министров РСФСР от 30 августа 1960 года № 1327, согласно приложению 1 к настоящему приказу.

2. Установить предмет охраны Ансамбля согласно приложению 2 к настоящему приказу.

3. Отделу по осуществлению полномочий Ленинградской области в сфере объектов культурного наследия департамента государственной охраны, сохранения и использования объектов культурного наследия комитета по культуре Ленинградской области обеспечить:

- внесение соответствующих сведений в Единый государственный реестр объектов культурного наследия (памятников истории и культуры) народов Российской Федерации;

- копию настоящего приказа направить в сроки, установленные действующим законодательством, в федеральный орган исполнительной власти, уполномоченный Правительством Российской Федерации на осуществление государственного кадастрового учета, государственной регистрации прав, ведение Единого государственного реестра недвижимости и предоставление сведений, содержащихся в Едином государственном реестре недвижимости, его территориальные органы.

4. Отделу взаимодействия с муниципальными образованиями, информатизации и организационной работы комитета по культуре Ленинградской области обеспечить размещение настоящего приказа на сайте комитета по культуре Ленинградской области в информационно-телекоммуникационной сети «Интернет».

5. Контроль за исполнением настоящего приказа возложить на заместителя начальника департамента государственной охраны, сохранения и использования объектов культурного наследия комитета по культуре Ленинградской области.

6. Настоящий приказ вступает в силу со дня его официального опубликования.

Председатель комитета



Е.В. Чайковский

Приложение № 1
к приказу комитета по культуре
Ленинградской области
от «24» декабря 2018 г.
№ 01-03/18-620

**Границы территории объекта культурного наследия регионального значения
«Комплекс зданий и сооружений на Староладожском канале» по адресу:
Ленинградская область, Кировский муниципальный район, Шлиссельбургское
городское поселение, г. Шлиссельбург, ул. Малоневский канал, соор. 1**

**Перечень координат поворотных (характерных) точек
границ территории объекта культурного наследия регионального значения
«Комплекс зданий и сооружений на Староладожском канале»
по адресу: Ленинградская область, Кировский муниципальный район,
Шлиссельбургское городское поселение, г. Шлиссельбург, ул. Малоневский
канал, соор. 1**

Номер характерной (поворотной) точки	X	Y
1	436993.61	2254602.28
2	437072.11	2254634.28
3	437019.11	2254795.78
4	437004.61	2254792.28
5	436747.11	2255463.28
6	436337.09	2255817.41
7	435372.21	2256090.98
8	434901.21	2256223.48
9	434247.71	2257257.48
10	434105.72	2257917.07
11	434058.16	2257893.94
12	434190.31	2257220.98
13	434838.71	2256179.28
14	435313.41	2256045.28
15	435355.91	2256048.28
16	436293.31	2255783.78
17	436655.81	2255455.28
18	436646.81	2255407.78
19	436146.01	2254401.88
20	436142.01	2254368.88
21	436065.11	2254198.58
22	436114.11	2254175.18
23	436332.61	2254665.28
24	436668.11	2255361.78
25	436708.11	2255366.78

Определение географических координат характерных точек границы территории объекта культурного наследия выполнено в местной системе координат МСК-47, зона 2.

**Карта (схема) границ территории объекта культурного наследия регионального значения «Комплекс зданий и сооружений на Староладожском канале»
по адресу: Ленинградская область, Кировский район, г. Шлиссельбург, ул. Староладожский канал, ул.
Малоневский канал**



**Режим использования территории объекта культурного наследия
регионального значения «Комплекс зданий и сооружений на Староладожском
канале» по адресу: Ленинградская область, Кировский муниципальный район,
Шлиссельбургское городское поселение, г. Шлиссельбург, ул. Малоневский
канал, соор. 1**


На территории Ансамбля разрешается:

1. Проведение работ по сохранению объекта культурного наследия (памятника истории и культуры) народов Российской Федерации или его отдельных элементов;
2. Сохранение элементов планировочной структуры;
3. Сохранение историко-градостроительной и природной среды объекта культурного наследия;
4. Воссоздание или компенсация утраченных элементов объекта культурного наследия, производимые на основании пункта 1 статьи 45 Федерального закона от 25.06.2002 № 73-ФЗ «Об объектах культурного наследия (памятниках истории и культуры) народов Российской Федерации»;
5. Проведение работ по обеспечению функционирования объекта культурного наследия и поддержанию его инфраструктуры, не нарушающих целостности его территории;
6. Обеспечение доступа к объекту культурного наследия;
7. Обеспечение мер пожарной безопасности;
8. Обеспечение мер экологической безопасности;
9. Строительство, ремонт, реконструкция подземных инженерных коммуникаций с соблюдением требований законодательства Российской Федерации в сфере сохранения объектов культурного наследия.


На территории Ансамбля запрещается:





1. Строительство объектов капитального строительства;
2. Хозяйственная деятельность, ведущая к разрушению, искажению внешнего облика объекта культурного наследия, нарушающая его целостность и создающая угрозу его повреждения, разрушения или уничтожения;
3. Самовольная вырубка растительности, уничтожение травяного покрова;
4. Размещение любых рекламных конструкций;
5. Прокладка наземных и воздушных инженерных коммуникаций, кроме временных, необходимых для проведения работ по сохранению объектов культурного наследия;
6. Создание разрушающих вибрационных нагрузок динамическим воздействием на грунты в зоне их взаимодействия с объектом культурного наследия;
7. Оставление материалов (конструкций) и строительного мусора после демонтажа возведенных сооружений, хозяйственной деятельности, работ по благоустройству;
8. Использование территории объекта культурного наследия под склады и объекты производства взрывчатых и огнеопасных материалов, предметов и веществ, загрязняющих интерьер Ансамбля, его фасад, территорию, водные объекты и (или) имеющие вредные парогазообразные и иные выделения.


**Предмет охраны
объекта культурного наследия регионального значения
«Комплекс зданий и сооружений на Староладожском канале»
по адресу: Ленинградская область, Кировский муниципальный район,
Шлиссельбургское городское поселение, г. Шлиссельбург, ул. Малоневский
канал, соор. 1**

№ п/п	Виды предмета охраны	Предмет охраны	Фотофиксация
1	2	3	4
1	Объемно-пространственное и планировочное решение Ансамбля:	<p>местоположение (старое устье ориентировано с севера на юго-восток от реки Невы до административной территориальной границы муниципального образования; новое устье (Малоневский канал) – по северо-западной оси от Староладожского канала до протоки р. Малой Невки), габариты и конфигурация;</p> <p>состав объекта: подъемный мост через канал, XVIII в.</p>	

«Подъемный мост через канал», XVIII в.

№ п/п	Виды предмета охраны	Предмет охраны	Фотофиксация
1	2	3	4
1	Объемно-планировочное решение:	исторические габариты, местоположение и конфигурация пешеходного трехпролетного моста, включая опоры (двухъярусные береговые устои со столбами-колоннами (8 шт.).	

			
2	<p>Конструктивная система:</p>	<p>береговые устои моста – местоположение, габариты, конфигурация в плане;</p> <p>основание опор – свайное;</p> <p>колонны-столбы – местоположение, габариты, конфигурация в плане, материал (чугун);</p>	
3	<p>Архитектурно-художественное решение:</p>	<p>двухъярусные устои моста облицованы блоками розового гранита, обработанными в технике бучардирования;</p> <p>исторический рисунок каменной кладки;</p> <p>гранитные карнизные камни устоев – с профилировкой угла, рисунок укладки плит;</p> <p>колонны-столбы – оформление;</p>	  

		<p>ограждение моста и устоев (верхний ярус) из металлических парапетных тумб и решеток – местоположение, габариты, рисунок решеток.</p>	
--	--	---	---

Предмет охраны может быть уточнен при проведении дополнительных научных исследований.



АДМИНИСТРАЦИЯ ЛЕНИНГРАДСКОЙ ОБЛАСТИ
КОМИТЕТ ПО КУЛЬТУРЕ ЛЕНИНГРАДСКОЙ ОБЛАСТИ

ПРИКАЗ

«24» *сентября* 2018 г.

№ 01-03/18-619
Санкт-Петербург

**Об установлении границ территории и предмета охраны
объекта культурного наследия регионального значения
«Комплекс сооружений Петровского канала» по адресу: Ленинградская
область, Кировский муниципальный район, Шлиссельбургское городское
поселение, г. Шлиссельбург, ул. Староладожский канал, соор. 1**

В соответствии со ст. ст. 3.1, 9.2, 20, 33 Федерального закона от 25 июня 2002 года № 73-ФЗ «Об объектах культурного наследия (памятниках истории и культуры) народов Российской Федерации», ст. 4 областного закона от 25 декабря 2015 года № 140-оз «О государственной охране, сохранении, использовании и популяризации объектов культурного наследия (памятников истории и культуры) народов Российской Федерации, расположенных на территории Ленинградской области», п. 2.2.2. Положения о комитете по культуре Ленинградской области, утвержденного постановлением Правительства Ленинградской области от 24 октября 2017 года № 431, приказываю:

1. Установить границы территории объекта культурного наследия регионального значения «Комплекс сооружений Петровского канала» по адресу: Ленинградская область, Кировский муниципальный район, Шлиссельбургское городское поселение, г. Шлиссельбург, ул. Староладожский канал, соор. 1 (далее – Ансамбль), принятого на государственную охрану постановлением Совета Министров РСФСР от 30 августа 1960 года № 1327, согласно приложению 1 к настоящему приказу.

2. Установить предмет охраны Ансамбля согласно приложению 2 к настоящему приказу.

3. Отделу по осуществлению полномочий Ленинградской области в сфере объектов культурного наследия департамента государственной охраны, сохранения и использования объектов культурного наследия комитета по культуре Ленинградской области обеспечить:

- внесение соответствующих сведений в Единый государственный реестр объектов культурного наследия (памятников истории и культуры) народов Российской Федерации;

- копию настоящего приказа направить в сроки, установленные действующим законодательством, в федеральный орган исполнительной власти, уполномоченный Правительством Российской Федерации на осуществление государственного кадастрового учета, государственной регистрации прав, ведение Единого государственного реестра недвижимости и предоставление сведений, содержащихся в Едином государственном реестре недвижимости, его территориальные органы.

4. Отделу взаимодействия с муниципальными образованиями, информатизации и организационной работы комитета по культуре Ленинградской области обеспечить размещение настоящего приказа на сайте комитета по культуре Ленинградской области в информационно-телекоммуникационной сети «Интернет».

5. Контроль за исполнением настоящего приказа возложить на заместителя начальника департамента государственной охраны, сохранения и использования объектов культурного наследия комитета по культуре Ленинградской области.

6. Настоящий приказ вступает в силу со дня его официального опубликования.

Председатель комитета



Е.В. Чайковский

Приложение № 1
к приказу комитета по культуре
Ленинградской области
от «24» сентября 2018 г.
№ 01-03/18-619

**Границы территории объекта культурного наследия
регионального значения «Комплекс сооружений Петровского канала»
по адресу: Ленинградская область, Кировский муниципальный район,
Шлиссельбургское городское поселение, г. Шлиссельбург, ул. Староладожский
канал, соор. 1**

**Перечень координат поворотных (характерных) точек
границ территории объекта культурного наследия регионального значения
«Комплекс сооружений Петровского канала» по адресу: Ленинградская
область, Кировский муниципальный район, Шлиссельбургское городское
поселение, г. Шлиссельбург, ул. Староладожский канал, соор. 1**

Номер характерной (поворотной) точки	X	Y
1	436993.61	2254602.28
2	437072.11	2254634.28
3	437019.11	2254795.78
4	437004.61	2254792.28
5	436747.11	2255463.28
6	436337.09	2255817.41
7	435372.21	2256090.98
8	434901.21	2256223.48
9	434247.71	2257257.48
10	434105.72	2257917.07
11	434058.16	2257893.94
12	434190.31	2257220.98
13	434838.71	2256179.28
14	435313.41	2256045.28
15	435355.91	2256048.28
16	436293.31	2255783.78
17	436655.81	2255455.28
18	436646.81	2255407.78
19	436146.01	2254401.88
20	436142.01	2254368.88
21	436065.11	2254198.58
22	436114.11	2254175.18
23	436332.61	2254665.28
24	436668.11	2255361.78
25	436708.11	2255366.78

Определение географических координат характерных точек границы территории объекта культурного наследия выполнено в местной системе координат МСК-47, зона 2.

Карта (схема) границ территории объекта культурного наследия регионального значения «Комплекс сооружений Петровского канала»
по адресу: Ленинградская область, Кировский муниципальный район, Шлиссельбургское городское поселение, г. Шлиссельбург, ул. Староладожский канал, соор. 1



**Режим использования территории объекта культурного наследия
регионального значения «Комплекс сооружений Петровского канала»
по адресу: Ленинградская область, Кировский муниципальный район,
Шлиссельбургское городское поселение, г. Шлиссельбург,
ул. Староладожский канал, соор. 1**




На территории Ансамбля разрешается:

1. Проведение работ по сохранению объекта культурного наследия (памятника истории и культуры) народов Российской Федерации или его отдельных элементов;
2. Сохранение элементов планировочной структуры;
3. Сохранение историко-градостроительной и природной среды объекта культурного наследия;
4. Воссоздание или компенсация утраченных элементов объекта культурного наследия, производимые на основании пункта 1 статьи 45 Федерального закона от 25.06.2002 № 73-ФЗ «Об объектах культурного наследия (памятниках истории и культуры) народов Российской Федерации»;
5. Проведение работ по обеспечению функционирования объекта культурного наследия и поддержанию его инфраструктуры, не нарушающих целостности его территории;
6. Обеспечение доступа к объекту культурного наследия;
7. Обеспечение мер пожарной безопасности;
8. Обеспечение мер экологической безопасности;
9. Строительство, ремонт, реконструкция подземных инженерных коммуникаций с соблюдением требований законодательства Российской Федерации в сфере сохранения объектов культурного наследия.





На территории Ансамбля запрещается:


1. Строительство объектов капитального строительства;
2. Хозяйственная деятельность, ведущая к разрушению, искажению внешнего облика объекта культурного наследия, нарушающая его целостность и создающая угрозу его повреждения, разрушения или уничтожения;
3. Самовольная вырубка растительности, уничтожение травяного покрова;
4. Размещение любых рекламных конструкций;
5. Прокладка наземных и воздушных инженерных коммуникаций, кроме временных, необходимых для проведения работ по сохранению объектов культурного наследия;
6. Создание разрушающих вибрационных нагрузок динамическим воздействием на грунты в зоне их взаимодействия с объектом культурного наследия;
7. Оставление материалов (конструкций) и строительного мусора после демонтажа возведенных сооружений, хозяйственной деятельности, работ по благоустройству;
8. Использование территории объекта культурного наследия под склады и объекты производства взрывчатых и огнеопасных материалов, предметов и веществ, загрязняющих интерьер Ансамбля, его фасад, территорию, водные объекты и (или) имеющие вредные парогазообразные и иные выделения.

Предмет охраны
объекта культурного наследия регионального значения
«Комплекс сооружений Петровского канала»
по адресу: Ленинградская область, Кировский муниципальный район,
Шлиссельбургское городское поселение, г. Шлиссельбург,
ул. Староладожский канал, соор. 1

№ п/п	Виды предмета охраны	Предмет охраны	Фотофиксация
1	2	3	4
1	Объемно-пространственное и планировочное решение Ансамбля:	<p>Местоположение (старое устье ориентировано с севера на юго-восток от реки Невы до административной территориальной границы муниципального образования; новое устье (Малоневский канал) – по северо-западной оси от Староладожского канала до протоки р. Малой Невки), габариты и конфигурация;</p> <p>состав ансамбля: мост на колоннах, XVIII в.; мост шлюзовый, XVIII в.; шлюзы и каналы, XVIII – XIX вв.</p>	 <p>СОСТАВ КОМПЛЕКСА: 1. мост на колоннах, XVIII в. 2. мост шлюзовый, XVIII в. 3. шлюзы, XVIII-XIX вв. 4. каналы, XVIII-XIX вв.</p>  





«Мост на колоннах», XVIII в.

1	Объемно-планировочное решение:	исторические габариты, местоположение и конфигурация двухпролетного моста, включая опоры (береговые устои с колоннами (4 шт.) и полуколоннами (4 шт.), центральный бык с колоннами (8 шт.).	
2	Конструктивная система:	<p>береговые устои моста – местоположение, габариты, конфигурация в плане;</p> <p>основание опор – свайное;</p> <p>колонны и полуколонны с капителями – местоположение, габариты, конфигурация в плане, материал (гранит, чугун);</p> <p>центральный бык – местоположение, габариты, конфигурация в плане.</p>	  



3	<p>Архитектурно-художественное решение:</p>	<p>устои моста и центральный бык (с лестницами спусков) облицованы блоками розового гранита, обработанными в технике бучардирования;</p> <p>исторический рисунок каменной кладки;</p> <p>плита антаблемента опорных колонн с профилированным карнизом – местоположение, габариты, конфигурация;</p> <p>полотно моста со стороны фасадов оформлено в виде фриза с полочкой простого профиля;</p> <p>покрытие полотна моста (тротуар) - участки настила из тротуарных плит (гранит), рисунок укладки плит.</p>	 
---	---	--	---

«Мост шлюзовый», XVIII в.

1	<p>Объемно-планировочное решение:</p>	<p>исторические габариты, местоположение и конфигурация каменного двухпролетного моста, включая опоры (береговые устои).</p>	 
2	<p>Конструктивная система:</p>	<p>береговые устои моста с открылками – местоположение, габариты, конфигурация в плане;</p> <p>основание опор – свайное;</p> <p>своды – полуциркульные;</p>	

		<p>контрфорсы – местоположение (в сводах), габариты, конфигурация, материал (блоки гранита).</p>	
3	<p>Архитектурно-художественное решение:</p>	<p>устои моста, своды, фасады облицованы блоками розового гранита, обработанными в технике бучардирования; исторический рисунок каменной кладки;</p> <p>фасадные арки облицованы гранитом с рисунком укладки «веерный руст»;</p> <p>гранитные карнизные плиты – профилировка, рисунок укладки плит;</p> <p>8 колонн – местоположение, габариты, конфигурация, декоративное оформление;</p> <p>покрытие полотна водоспуска (плотины) – булыжник;</p>	  

«Шлюзы», XVIII – XIX вв.

<p>1</p>	<p>Объемно-планировочное решение:</p>	<p>исторические габариты, местоположение (в старом устье Староладожского канала) и конфигурация четырехниточного однокамерного шлюза, включая опоры (береговые устои, быки);</p> <p>исторические габариты, местоположение (в новом устье Староладожского канала – Малоневский канал) и конфигурация двухниточного однокамерного шлюза, включая опоры (береговые устои, центральный бык).</p>	
<p>2</p>	<p>Конструктивная система:</p>	<p>береговые устои шлюзов – местоположение, габариты, конфигурация в плане;</p> <p>основание опор – свайное;</p> <p>быки – местоположение, габариты, конфигурация в плане.</p>	

3

Архитектурно-художественное решение:

устой моста. быки (с лестницами спусков) облицованы блоками розового гранита, обработанными в технике бучардирования;

исторический рисунок каменной кладки;

глухое ограждение (шлюзы в старом устье) – габариты и конфигурация блоков парапета из розового гранита;

гранитный валик парапета (шлюз в новом устье) – габариты, конфигурация;

металлические кованые рымы (причальные кольца) – местоположение, габариты, конфигурация;

гранитная парапетная тумба быка – местоположение (верхняя голова шлюза на Малоневском канале), габариты, конфигурация, оформление;

габариты и конфигурация гранитного настила быков и устоев – из карнизных камней и плит, рисунок укладки.



«Каналы», XVIII – XIX вв.

1	Объемно-планировочное решение:	<p>местоположение, габариты и конфигурация в плане линии каналов с аванкамерами шлюзов; профиль каналов и уклон откосов;</p> <p>объемно-пространственная композиция каналов; габариты и конфигурация гранитных блоков облицовки стенок бассейна и набережной (ниже шлюзов старого устья); габариты и конфигурация настила из тротуарных гранитных боков, вертикальные отметки (старое устье канала); ландшафтное оформление: одернованные откосы с посадками деревьев вдоль каналов; аллея с рядовыми посадками деревьев (видовой состав).</p>	
2	Конструктивная система:	стенки бассейнов шлюзов, набережных, каменные тротуары.	
3	Объемно-планировочное решение	в габаритах исторических подпорных стенок (подводных и надводных), откосов, проезжей части и пешеходных дорожек.	
4	Архитектурно-художественное решение:	<p>горизонтальная кладка стенок бассейна и набережных – из блоков розового гранита, обработанных в технике бучардирования;</p> <p>габариты и конфигурация настила стенок из карнизных камней, рисунок укладки;</p> <p>настил тротуара гранитными плитами, рисунок укладки плит;</p>	

металлические кованые рымы (причалные кольца) – местоположение, габариты, конфигурация;

одерновка берегов;

аллея – местоположение (вдоль Староладожского канала, от Красного проспекта до ул. Малоневского канала), рядовые посадки деревьев, видовой состав деревьев – липа, дуб, тополь бальзамический, вяз, ясень, береза, ива.



Предмет охраны может быть уточнен при проведении дополнительных научных исследований.

Приложение №3

к Акту по результатам проведения государственной историко-культурной экспертизы документации, обосновывающей меры по обеспечению сохранности объектов культурного наследия регионального значения «Комплекс зданий и сооружений на Староладожском канале», расположенного по адресу: Ленинградская область, Кировский муниципальный район, Шлиссельбургское городское поселение, г. Шлиссельбург, ул. Малоневский канал, соор. 1, «Комплекс сооружений Петровского канала», расположенного по адресу: Ленинградская область, Кировский муниципальный район, Шлиссельбургское городское поселение, г. Шлиссельбург, ул. Староладожский канал, соор. 1, при проведении земляных и строительных работ на земельном участке, непосредственно связанном с земельным участком в границах территории объекта культурного наследия, – «Мероприятия по обеспечению сохранности объектов культурного наследия», шифр 009/2021-МОСОКН, разработанной ИП Аврух Лев Григорьевич в 2022 г., в целях обеспечения сохранности объекта культурного наследия, включенного в реестр, при проведении земляных, строительных, мелиоративных, хозяйственных работ, указанных в статье 30 Федерального закона от 25.06.2002 №73-ФЗ «Об объектах культурного наследия (памятниках истории и культуры) народов Российской Федерации», работ по использованию лесов и иных работ

Приказ Комитета по культуре Ленинградской области от 23.10.2020 №01-03/20-273



АДМИНИСТРАЦИЯ ЛЕНИНГРАДСКОЙ ОБЛАСТИ
КОМИТЕТ ПО КУЛЬТУРЕ ЛЕНИНГРАДСКОЙ ОБЛАСТИ

ПРИКАЗ

«23» октября 2020 г.

№ 01-03/20-273
Санкт-Петербург

Об утверждении границ объединенных зон охраны объектов культурного наследия регионального значения «Комплекс сооружений Петровского канала» по адресу: Ленинградская область, Кировский муниципальный район, Шлиссельбургское городское поселение, г. Шлиссельбург, ул. Староладожский канал, соор. 1, «Комплекс зданий и сооружений на Староладожском канале» по адресу: Ленинградская область, Кировский муниципальный район, Шлиссельбургское городское поселение, г. Шлиссельбург, ул. Малоневский канал, соор. 1, режимов использования земель и требований к градостроительным регламентам в границах данных зон

В соответствии со ст. ст. 9.2, 33, 34 Федерального закона от 25 июня 2002 года № 73-ФЗ «Об объектах культурного наследия (памятниках истории и культуры) народов Российской Федерации», Положением о зонах охраны объектов культурного наследия (памятниках истории и культуры) народов Российской Федерации, утвержденным постановлением Правительства Российской Федерации от 12 сентября 2015 года № 972, ст. ст. 4, 10 областного закона Ленинградской области от 25 декабря 2015 года № 140-оз «О государственной охране, сохранении, использовании и популяризации объектов культурного наследия (памятников истории и культуры) народов Российской Федерации, расположенных на территории Ленинградской области», п. 2.2.2. Положения о комитете по культуре Ленинградской области, утвержденного постановлением Правительства Ленинградской области от 24 октября 2017 года № 431, на основании проекта объединенной зоны охраны объектов культурного наследия регионального значения: «Комплекс зданий и сооружений на Староладожском канале» по адресу: Ленинградская область, Кировский муниципальный район, Шлиссельбургское городское поселение, г. Шлиссельбург, ул. Малоневский канал, соор. 1 и «Комплекс сооружений Петровского канала» по адресу: Ленинградская область, Кировский муниципальный район, Шлиссельбургское городское поселение, г. Шлиссельбург, ул. Староладожский канал, соор. 1, ООО «Научно-производственное и проектное объединение «Союзстройрестраврация», 2020 г., с учетом положительного заключения государственной историко-культурной экспертизы проекта зон охраны, выполненной аттестованными экспертами: Мильчиком М.И. (приказ Министерства

культуры Российской Федерации от 27 февраля 2019 года № 219); Штиглиц М.С. (приказ Министерства культуры Российской Федерации от 01 апреля 2020 года № 419); Петуховой Н.М. (приказ Министерства культуры Российской Федерации от 27 февраля 2019 года № 219), в период с 10 июня 2020 года по 30 июня 2020 года,

п р и к а з ы в а ю:

1. Утвердить границы объединенных (единых) зон охраны объектов культурного наследия регионального значения «Комплекс сооружений Петровского канала» по адресу: Ленинградская область, Кировский муниципальный район, Шлиссельбургской городское поселение, г. Шлиссельбург, ул. Староладожский канал, соор. 1 и «Комплекс зданий и сооружений на Староладожском канале» по адресу: Ленинградская область, Кировский муниципальный район, Шлиссельбургской городское поселение, г. Шлиссельбург, ул. Малоневский канал, соор. 1 согласно приложению 1 к настоящему приказу.

2. Утвердить режимы использования земель и требования к градостроительным регламентам в границах объединенных зон охраны объектов культурного наследия регионального значения «Комплекс сооружений Петровского канала» по адресу: Ленинградская область, Кировский муниципальный район, Шлиссельбургской городское поселение, г. Шлиссельбург, ул. Староладожский канал, соор. 1 и «Комплекс зданий и сооружений на Староладожском канале» по адресу: Ленинградская область, Кировский муниципальный район, Шлиссельбургской городское поселение, г. Шлиссельбург, ул. Малоневский канал, соор. 1 согласно приложению 2 к настоящему приказу.

3. Отделу по осуществлению полномочий Ленинградской области в сфере объектов культурного наследия департамента государственной охраны, сохранения и использования объектов культурного наследия комитета по культуре Ленинградской области:

- обеспечить внесение сведений об утвержденных объединенных зонах охраны объектов культурного наследия регионального значения «Комплекс сооружений Петровского канала» по адресу: Ленинградская область, Кировский муниципальный район, Шлиссельбургской городское поселение, г. Шлиссельбург, ул. Староладожский канал, соор. 1 и «Комплекс зданий и сооружений на Староладожском канале» по адресу: Ленинградская область, Кировский муниципальный район, Шлиссельбургской городское поселение, г. Шлиссельбург, ул. Малоневский канал, соор. 1, в единый государственный реестр объектов культурного наследия (памятников истории и культуры) народов Российской Федерации;

- направить сведения об утвержденных объединенных зонах охраны объектов культурного наследия регионального значения «Комплекс сооружений Петровского канала» по адресу: Ленинградская область, Кировский муниципальный район, Шлиссельбургской городское поселение, г. Шлиссельбург, ул. Староладожский канал, соор. 1 и «Комплекс зданий и сооружений на Староладожском канале» по адресу: Ленинградская область, Кировский муниципальный район, Шлиссельбургской городское поселение, г. Шлиссельбург, ул. Малоневский канал, соор. 1, в федеральный орган исполнительной власти, уполномоченный

Правительством Российской Федерации на осуществление государственного кадастрового учета, государственной регистрации прав, ведение Единого государственного реестра недвижимости и предоставление сведений, содержащихся в Едином государственном реестре недвижимости, его территориальные органы в срок и в порядке, установленные действующим законодательством;

- направить копию настоящего приказа в соответствующий орган местного самоуправления городского округа или муниципального района, на территории которого расположены объединенные зоны охраны объектов культурного наследия, для размещения в информационной системе обеспечения градостроительной деятельности.

4. Убытки лицам, указанным в пункте 2 статьи 57.1 Земельного кодекса Российской Федерации, возмещаются в срок, установленный частью 11 статьи 57.1 Земельного кодекса Российской Федерации.

5. Убытки лицам, указанным в пункте 2 статьи 57.1 Земельного кодекса Российской Федерации, возмещаются органом, указанным в пункте 3 части 8 статьи 57.1 Земельного кодекса Российской Федерации.

6. Отделу взаимодействия с муниципальными образованиями, информатизации и организационной работы комитета по культуре Ленинградской области обеспечить размещение настоящего приказа на сайте комитета по культуре Ленинградской области в информационно-телекоммуникационной сети «Интернет».

7. Контроль за исполнением настоящего приказа возложить на заместителя председателя комитета по культуре Ленинградской области - начальника департамента государственной охраны, сохранения и использования объектов культурного наследия.

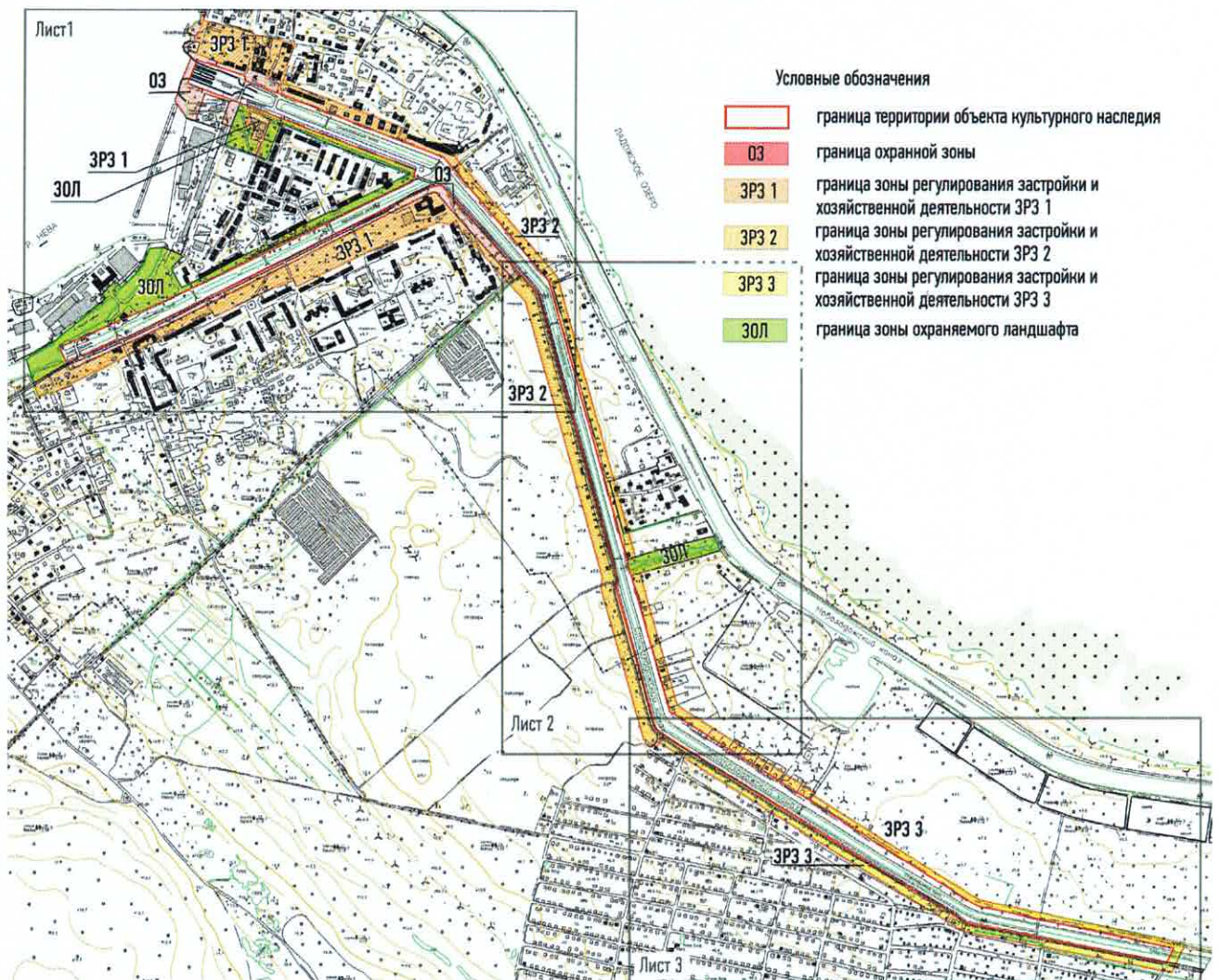
8. Настоящий приказ вступает в силу со дня его официального опубликования.

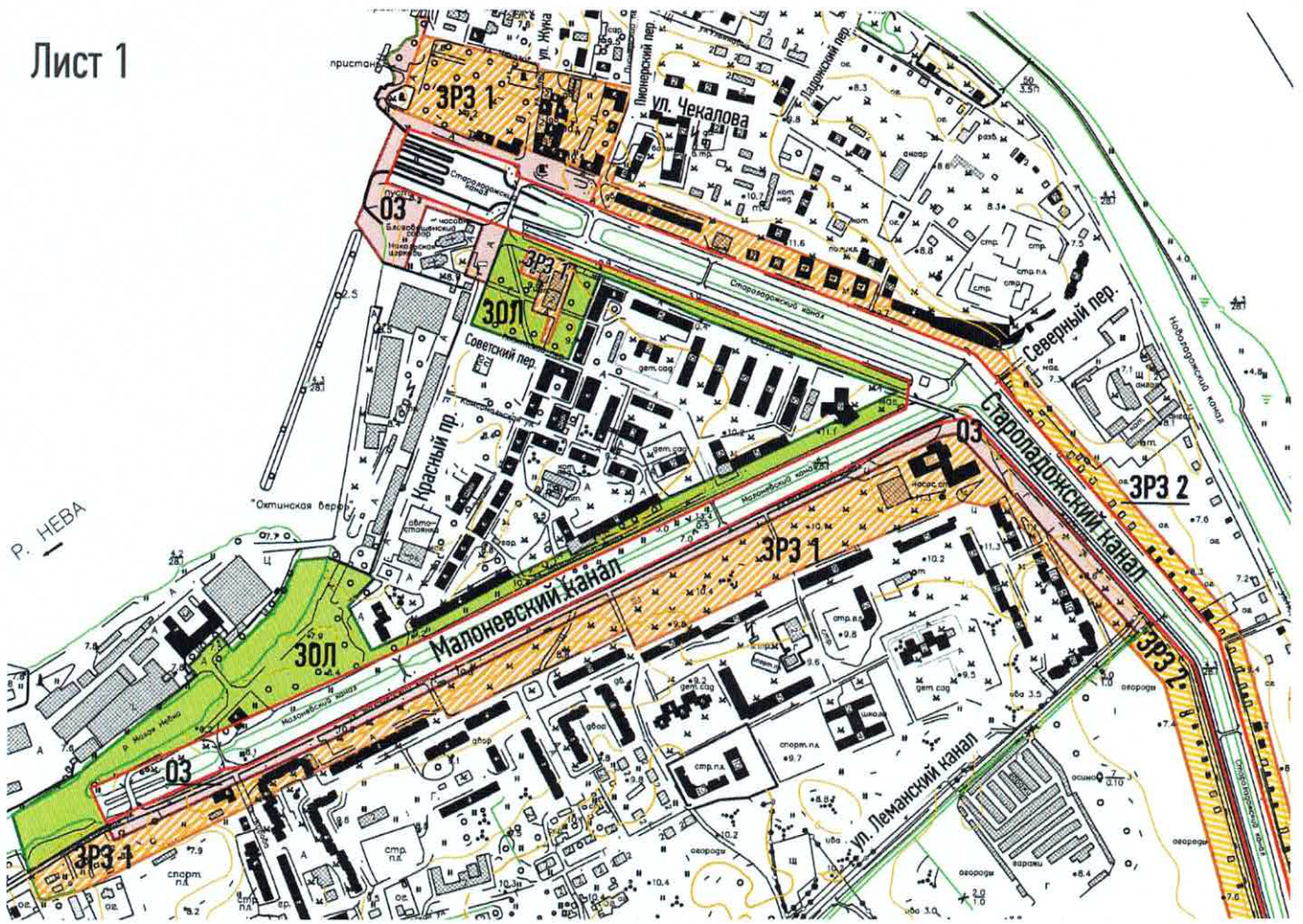
Председатель комитета

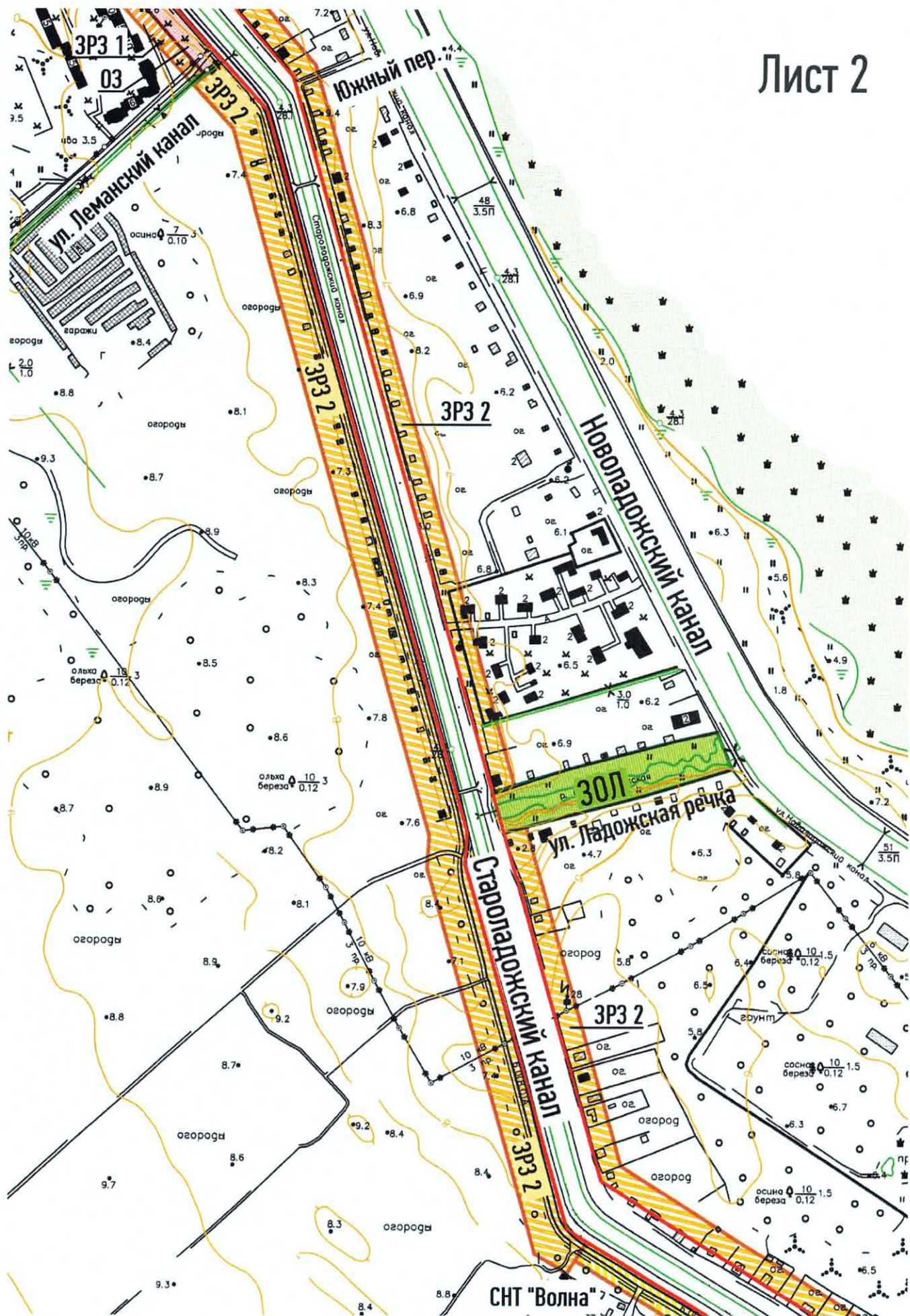


В.О. Цой

**Границы объединенных зон охраны объектов культурного наследия
регионального значения «Комплекс сооружений Петровского канала» по
адресу: Ленинградская область, Кировский муниципальный район,
Шлиссельбургское городское поселение, г. Шлиссельбург, ул. Староладожский
канал, соор. 1 и «Комплекс зданий и сооружений на Староладожском канале»
по адресу: Ленинградская область, Кировский муниципальный район,
Шлиссельбургское городское поселение, г. Шлиссельбург, ул. Малоневский
канал, соор. 1 и**





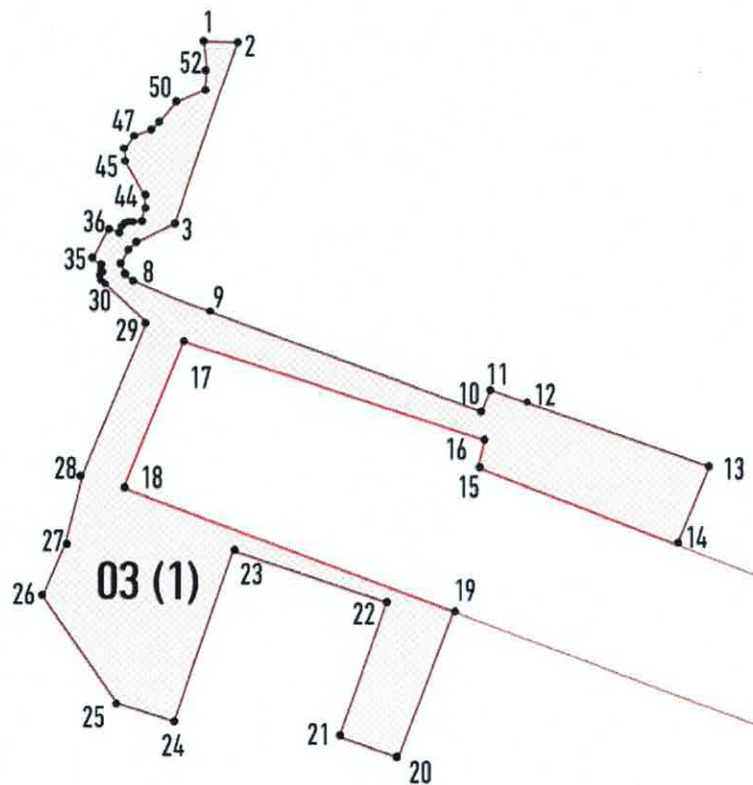




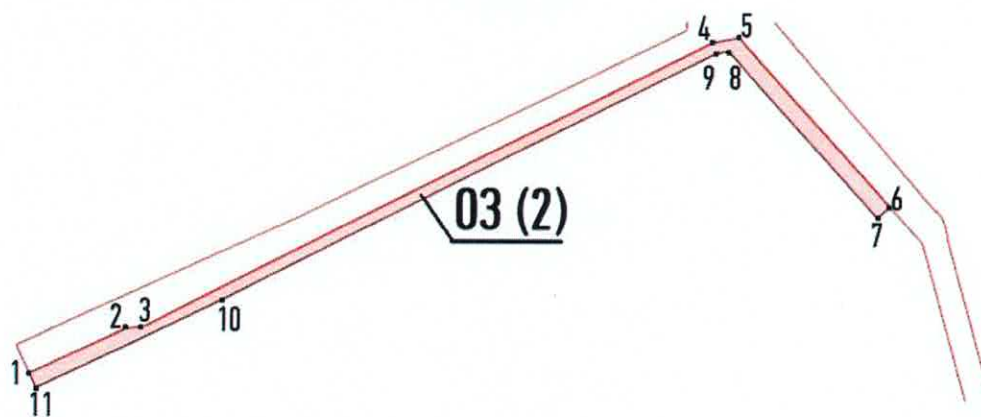
Карты (схемы) границ единых зон охраны объектов культурного наследия с описанием границ и координатами характерных (поворотных) точек

1.1. Карта (схема) границ единой охранной зоны ОЗ

Участок 1



Участок 2



Условные обозначения:

- | | | | |
|--|--------------------------------------|--|--|
| | Граница объекта культурного наследия | | Граница охранной зоны объекта культурного наследия |
| | 7 | | Характерная (поворотная) точка границ охранной зоны объекта культурного наследия |

1.2. Текстовое описание границ единой охранной зоны ОЗ

Участок (1)

От точки 1 к точке 2 – от юго-восточного угла пристани к кромке проезжей части ул. Чекалова в восточном направлении;

От точки 2 к точке 3 – в юго-западном направлении до границы объекта капитального строительства 47:17:0102001:484;

От точки 3 к точке 8 – по бортовому камню газона вокруг памятника Петру 1 (объект капитального строительства 47:17:0102001:484);

От точки 8 к точке 10 – по северной кромке проезжей части ул. Староладожский канал;

От точки 10 к точке 11 – в северо-восточном направлении по восточному фасаду здания на земельном участке 47:17:0102001:4;

От точки 11 к точке 13 – в юго-восточном направлении по линии застройки зданий на кадастровых участках 47:17:0102004:1; 47:17:0102004:6;

От точки 13 к точке 14 – в юго-западном направлении по восточной кромке Красной пл.;

От точки 14 к точке 19 – по границе территории объекта культурного наследия «Комплекс зданий и сооружений на Староладожском канале»;

От точки 19 к точке 20 – в юго-западном направлении по кромке проезжей части Красного пр.;

От точки 20 к точке 21 – в западном направлении в створе с южной границей земельного участка 47:17:0103004:62;

От точки 21 к точке 24 – по границе земельного участка 47:17:0103004:8;

От точки 24 к точке 25 – в северо-западном направлении по линии ограждения земельного участка 47:17:0103004:17 до береговой линии;

От точки 25 к точке 26 – в северо-западном направлении до линии створа со шпунтовой стенкой шлюза;

От точки 26 к точке 1 – в северо-восточном направлении по абрису шпунтовой, причальной стенок и береговой линии.

Участок (2)

От точки 1 к точке 6 – в восточном направлении по границе объекта культурного наследия «Комплекс зданий и сооружений на Староладожском канале»;

От точки 6 к точке 7 – в юго-западном направлении по северной кромке ул. Леманский канал;

От точки 7 к точке 9 – в северо-западном направлении параллельно границе объекта культурного наследия «Комплекс зданий и сооружений на Староладожском канале» на расстоянии 30 метров от неё;

От точки 9 к точке 11 – в юго-западном направлении параллельно Малоневскому каналу по линии застройки Малоневского канала в створе фасадов зданий с адресами ул. Малоневский канал, д. 2 и ул. Кирова, д. 1/72;

От точки 11 к точке 1 – в северо-западном направлении в створе с границей объекта культурного наследия «Комплекс зданий и сооружений на Староладожском канале».

1.3. Перечень координат характерных (поворотных) точек границ единой охранной зоны ОЗ:

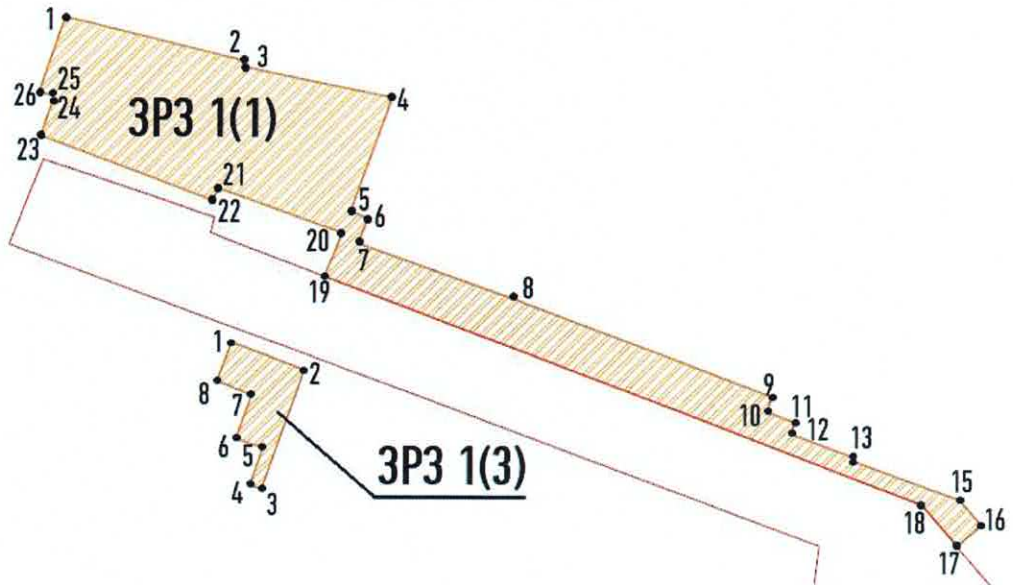
Обозначение (номер) характерной точки	Координаты характерных точек в местной системе координат (МСК-47, зона 2)	
	X	Y
Участок 1		
1	437232,67	2254644,96
2	437232,10	2254663,06
3	437134,93	2254629,59
4	437124,43	2254608,27
5	437120,97	2254604,45
6	437113,11	2254600,64
7	437107,13	2254603,64
8	437104,83	2254606,66
9	437094,38	2254631,39
10	437028,57	2254791,70
11	437044,45	2254798,19
12	437039,68	2254816,79
13	437005,04	2254916,52
14	436963,57	2254899,22
15	437004,61	2254792,28
16	437019,11	2254795,78
17	437072,11	2254634,28
18	436993,61	2254602,28
19	436927,54	2254779,20
20	436848,50	2254749,72
21	436859,59	2254718,04
22	436932,21	2254743,21
23	436959,89	2254660,95
24	436867,78	2254629,51
25	436877,55	2254599,17
26	436935,28	2254558,88
27	436963,43	2254570,91
28	437001,55	2254580,68
29	437082,34	2254614,34
30	437104,03	2254590,97

31	437105,76	2254589,61
32	437107,68	2254589,10
33	437110,07	2254589,35
34	437112,61	2254590,25
35	437115,89	2254585,40
36	437132,36	2254593,96
37	437130,15	2254599,76
38	437133,65	2254601,21
39	437134,87	2254602,66
40	437136,02	2254605,55
41	437136,17	2254607,74
42	437135,68	2254611,56
43	437143,82	2254613,52
44	437149,34	2254613,39
45	437167,46	2254603,22
46	437173,80	2254602,70
47	437181,53	2254607,77
48	437184,48	2254616,49
49	437187,85	2254620,34
50	437199,51	2254630,24
51	437205,93	2254645,40
52	437216,82	2254646,76
1	437232,67	2254644,96

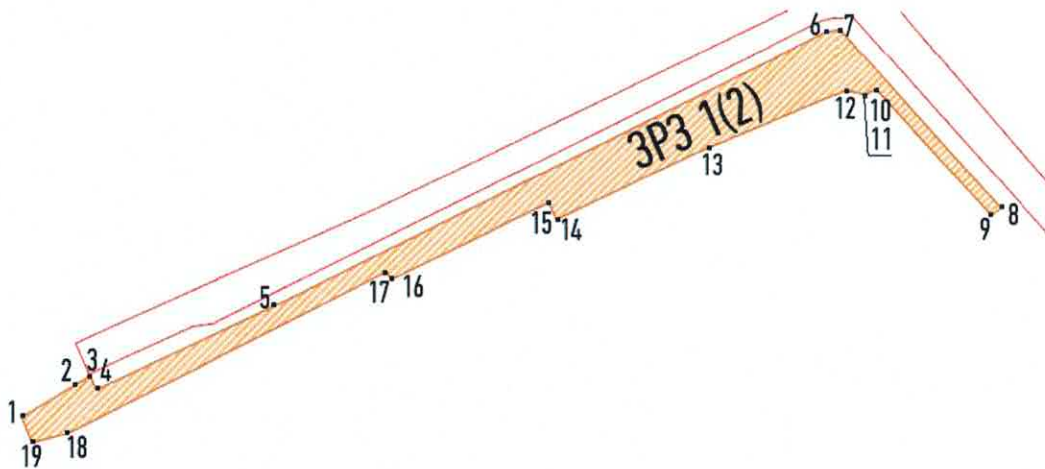
Обозначение (номер) характерной точки	Координаты характерных точек в местной системе координат (МСК-47, зона 2)	
	X	Y
Участок 2		
1	436065,11	2254198,58
2	436141,99	2254368,85
3	436146,01	2254401,88
4	436646,81	2255407,78
5	436655,81	2255455,28
6	436356,61	2255726,42
7	436338,26	2255702,87
8	436631,99	2255437,02
9	436627,67	2255414,22
10	436182,65	2254520,36
11	436039,47	2254210,42
12	436065,11	2254198,58
1	436065,11	2254198,58

2.1. Карта (схема) границ единой зоны регулирования застройки и хозяйственной деятельности ЗРЗ 1




Участок 1, участок 3



Участок 2



Условные обозначения:

-  Граница объекта культурного наследия
-  Граница зоны регулирования застройки и хозяйственной деятельности
-  Характерная (поворотная) точка границ зоны регулирования застройки и хозяйственной деятельности

2.2. Текстовое описание границ единой зоны регулирования застройки и хозяйственной деятельности ЗРЗ 1

Участок 1:

- От точки 1 к точке 4** – в восточном направлении по южной кромке ул. Чекалова;
- От точки 4 к точке 5** – в юго-западном направлении по западной кромке Пионерского пер.;
- От точки 5 к точке 6** – в восточном направлении перпендикулярно Пионерскому пер.;
- От точки 6 к точке 7** – в юго-западном направлении по восточной кромке Пионерского пер. до линии застройки по ул. Староладожский канал;
- От точки 7 к точке 9** – в юго-восточном направлении по линии застройки ул. Староладожский канал в створе с северной границей земельного участка 47:17:0102008:14;
- От точки 9 к точке 15** – в юго-восточном направлении по фасаду здания по адресу ул. Староладожский канал, д. 26 (земельный участок 47:17:0102008:26);
- От точки 15 к точке 16** – в юго-восточном направлении параллельно границе объекта культурного наследия до западной кромки Северного пер.;
- От точки 16 к точке 17** – в юго-западном направлении по западной кромке проезжей части Северного пер.;
- От точки 17 к точке 19** – в западном направлении по границе объекта культурного наследия Комплекс зданий и сооружений на Староладожском канале;
- От точки 19 к точке 23** – в западном направлении по границе зоны ОЗ;
- От точки 23 к точке 26** – в северном направлении по границе объекта культурного наследия «Памятник Петру I»;
- От точки 26 к точке 1** – в северо-восточном направлении по границе зоны ОЗ.

Участок 2:

- От точки 1 к точке 3** – в северо-восточном направлении по северной кромке проезжей части Краснофлотской ул.;
- От точки 3 к точке 8** – в восточном направлении по границе зоны ОЗ;
- От точки 8 к точке 9** – в юго-западном направлении по северной кромке проезжей части ул. Леманский канал;
- От точки 9 к точке 10** – в северо-западном направлении по линии застройки по ул. Староладожский канал у домов по адресу: ул. Староладожский канал, дом 3 и дом 5;
- От точки 10 к точке 12** – в западном направлении по бортовому камню местного проезда;
- От точки 12 к точке 16** – по северной кромке пешеходной дорожки вдоль северных фасадов домов по адресам: ул. Малоневский канал, д. 6, д. 10, д. 12, д. 14, д. 16 а;
- От точки 16 к точке 18** – по северному фасаду здания по адресу: Малоневский канал, д. 18;
- От точки 18 к точке 1** – в северо-западном направлении по мелиоративной канаве севернее земельного участка с кадастровым номером 47:17:0104006:2.

Участок 3:

- От точки 1 к точке 2** – в юго-восточном направлении по северным границам земельных участков 47:17:0103003:1 и 47:17:0103003:3;
- От точки 2 к точке 3** – в юго-западном направлении по границе земельного участка 47:17:0103003:3;
- От точки 3 к точке 7** – в северном направлении по границе земельного участка 47:17:0103003:3;
- От точки 7 к точке 1** – в северном направлении по границе земельного участка 47:17:0103003:1.

2.3. Перечень координат характерных (поворотных) точек границ единой зоны регулирования застройки и хозяйственной деятельности ЗРЗ 1:

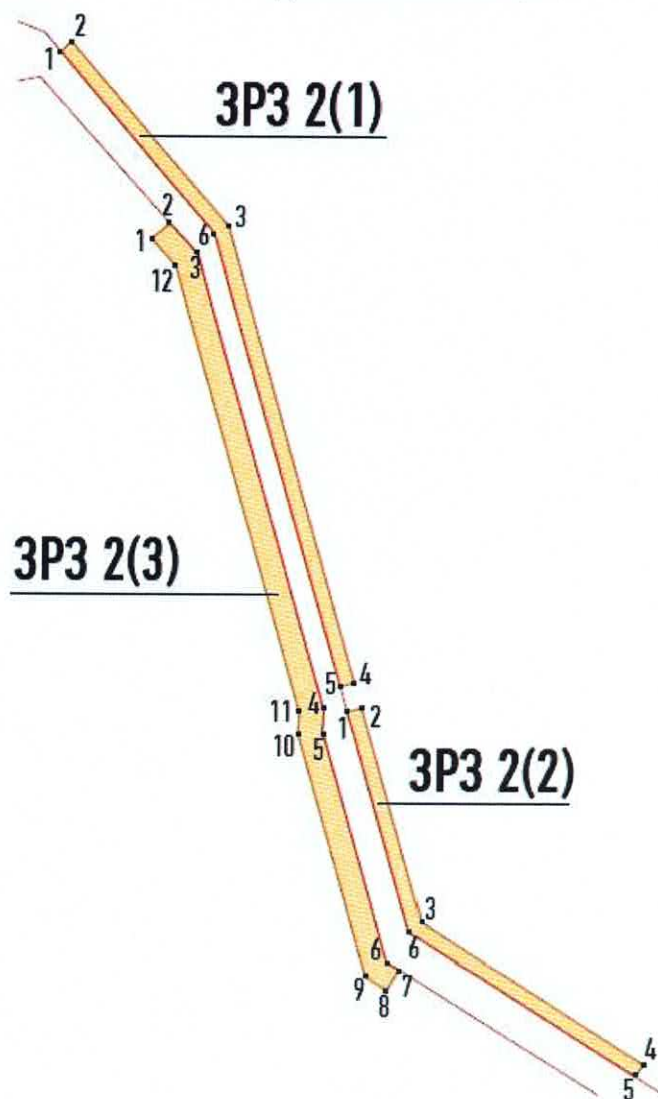
Обозначение (номер) характерной точки	Координаты характерных точек в местной системе координат (МСК-47, зона 2)	
	X	Y
Участок 1		
1	437206,30	2254654,18
2	437165,01	2254823,40
3	437159,23	2254822,73
4	437131,06	2254962,40
5	437025,37	2254923,92
6	437018,15	2254940,43
7	436995,16	2254930,84
8	436943,76	2255074,38
9	436848,96	2255322,15
10	436835,00	2255316,63
11	436824,66	2255343,58
12	436814,01	2255340,02
13	436792,08	2255398,58
14	436788,85	2255397,45
15	436751,62	2255499,03
16	436727,98	2255519,44
17	436708,41	2255496,70
18	436747,11	2255463,28
19	436963,57	2254899,22
20	437005,04	2254916,52
21	437046,07	2254798,83
22	437034,34	2254794,21
23	437094,38	2254631,39
24	437127,91	2254643,04
25	437132,65	2254641,79
26	437134,93	2254629,59
1	437206,30	2254654,18

Обозначение (номер) характерной точки	Координаты характерных точек в местной системе координат (МСК-47, зона 2)	
	X	Y
Участок 2		
1	435994,51	2254087,05
2	436052,01	2254182,67
3	436061,12	2254200,42
4	436039,47	2254210,42

5	436182,65	2254520,36
6	436627,67	2255414,22
7	436631,99	2255437,02
8	436338,26	2255702,87
9	436325,93	2255687,05
10	436534,47	2255495,67
11	436525,71	2255477,66
12	436532,49	2255445,53
13	436428,18	2255198,88
14	436317,92	2254970,00
15	436346,11	2254957,81
16	436218,13	2254696,34
17	436231,33	2254689,50
18	435968,43	2254164,39
19	435952,37	2254103,36
1	435994,51	2254087,05

Обозначение (номер) характерной точки	Координаты характерных точек в местной системе координат (МСК-47, зона 2)	
	X	Y
Участок 3		
1	436900,47	2254812,48
2	436873,94	2254880,76
3	436761,21	2254840,53
4	436765,04	2254829,80
5	436800,05	2254841,92
6	436808,90	2254816,36
7	436850,11	2254831,26
8	436863,58	2254798,40
1	436900,47	2254812,48

3.1 Карта (схема) границ единой зоны регулирования застройки и хозяйственной деятельности ЗРЗ 2:



Условные обозначения:

- | | | | |
|---|--------------------------------------|---|---|
|  | Граница объекта культурного наследия |  | Граница зоны регулирования застройки и хозяйственной деятельности |
| | |  | Характерная (поворотная) точка границ зоны регулирования застройки и хозяйственной деятельности |

3.2 Текстовое описание границ единой зоны регулирования застройки и хозяйственной деятельности ЗРЗ 2:

Участок 1:

От точки 1 к точке 2 – в северо-восточном направлении по северной кромке проезжей части Северного пер.;

От точки 2 к точке 4 – в юго-восточном направлении параллельно границе объекта культурного наследия Комплекс зданий и сооружений на Староладожском канале на расстоянии 30 метров от неё;

От точки 4 к точке 5 – в западном направлении до границы объекта культурного наследия Комплекс зданий и сооружений на Староладожском канале;

От точки 5 к точке 1 – в северо-западном направлении по границе объекта культурного наследия Комплекс зданий и сооружений на Староладожском канале.

Участок 2:

От точки 1 к точке 2 – в северо-восточном направлении по южной кромке проезжей части ул. Ладожская речка;

От точки 2 к точке 4 – в юго-восточном направлении параллельно границе объекта культурного наследия Комплекс зданий и сооружений на Староладожском канале на расстоянии 30 метров от неё;

От точки 4 к точке 5 – в западном направлении до границы объекта культурного наследия Комплекс зданий и сооружений на Староладожском канале;

От точки 5 к точке 1 – в северо-западном направлении по границе объекта культурного наследия Комплекс зданий и сооружений на Староладожском канале.

Участок 3:

От точки 1 к точке 2 – в северо-восточном направлении по северной кромке проезжей части ул. Леманский канал;

От точки 2 к точке 7 – в юго-восточном направлении по границе объекта культурного наследия Комплекс зданий и сооружений на Староладожском канале;

От точки 7 к точке 8 – в юго-западном направлении от границы объекта культурного наследия Комплекс зданий и сооружений на Староладожском канале 50 метров по границе кадастрового квартала 47:17:0106002;

От точки 8 к точке 1 – в северо-западном направлении параллельно границе объекта культурного наследия Комплекс зданий и сооружений на Староладожском канале на расстоянии 50 метров от неё.

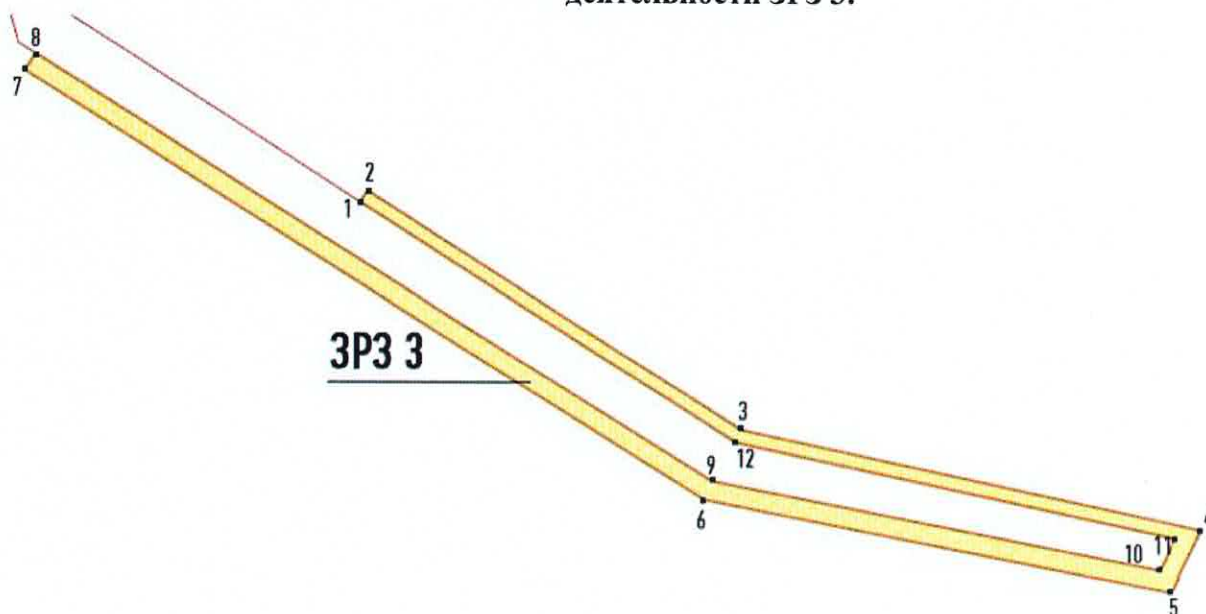
3.3 Перечень координат характерных (поворотных) точек границ единой зоны регулирования застройки и хозяйственной деятельности ЗРЗ 2:

Обозначение (номер) характерной точки	Координаты характерных точек в местной системе координат (МСК-47, зона 2)	
	X	Y
Участок 1		
1	436727,98	2255519,44
2	436352,12	2255846,48
3	435415,06	2256110,09
4	435406,35	2256081,30
5	436337,09	2255817,41
6	436708,41	2255496,70
1	436727,98	2255519,44

Обозначение (номер) характерной точки	Координаты характерных точек в местной системе координат (МСК-47, зона 2)	
	X	Y
Участок 2		
1	435361,69	2256125,10
2	434920,42	2256249,24
3	434629,14	2256710,12
4	434604,66	2256692,70
5	434901,21	2256223,48
6	435354,14	2256096,06
1	435361,69	2256125,10

Обозначение (номер) характерной точки	Координаты характерных точек в местной системе координат (МСК-47, зона 2)	
	X	Y
Участок 3		
1	436356,61	2255726,42
2	436293,31	2255783,78
3	435355,91	2256048,28
4	435313,41	2256045,28
5	434838,71	2256179,28
6	434822,32	2256205,62
7	434780,35	2256179,35
8	434806,81	2256136,84
9	435308,28	2255995,28
10	435350,78	2255998,28
11	436268,64	2255739,29
12	436325,93	2255687,05
1	436356,61	2255726,42

4.1 Карта (схема) границ единой зоны регулирования застройки и хозяйственной деятельности ЗРЗ 3:



Условные обозначения:

- | | | | |
|--|--------------------------------------|--|---|
| | Граница объекта культурного наследия | | Граница зоны регулирования застройки и хозяйственной деятельности |
| | 7 | | Характерная (поворотная) точка границ зоны регулирования застройки и хозяйственной деятельности |

4.2 Текстовое описание границ единой зоны регулирования застройки и хозяйственной деятельности ЗРЗ 3:

От точки 1 к точке 2 – в северо-восточном направлении по западной границе земельного участка 47:17:0105004:4;

От точки 2 к точке 4 – в юго-восточном направлении параллельно границе объекта культурного наследия «Комплекс зданий и сооружений на Староладожском канале» на расстоянии 20 метров от неё;

От точки 4 к точке 5 – в южном направлении параллельно границе объекта культурного наследия «Комплекс зданий и сооружений на Староладожском канале» на расстоянии 20 метров от неё;

От точки 5 к точке 7 – в северо-западном направлении параллельно границе объекта культурного наследия «Комплекс зданий и сооружений на Староладожском канале» на расстоянии 20 метров от неё;

От точки 7 к точке 8 – в северо-восточном направлении по границе кадастрового квартала 47:17:0106002 до границы объекта культурного наследия «Комплекс зданий и сооружений на Староладожском канале»;

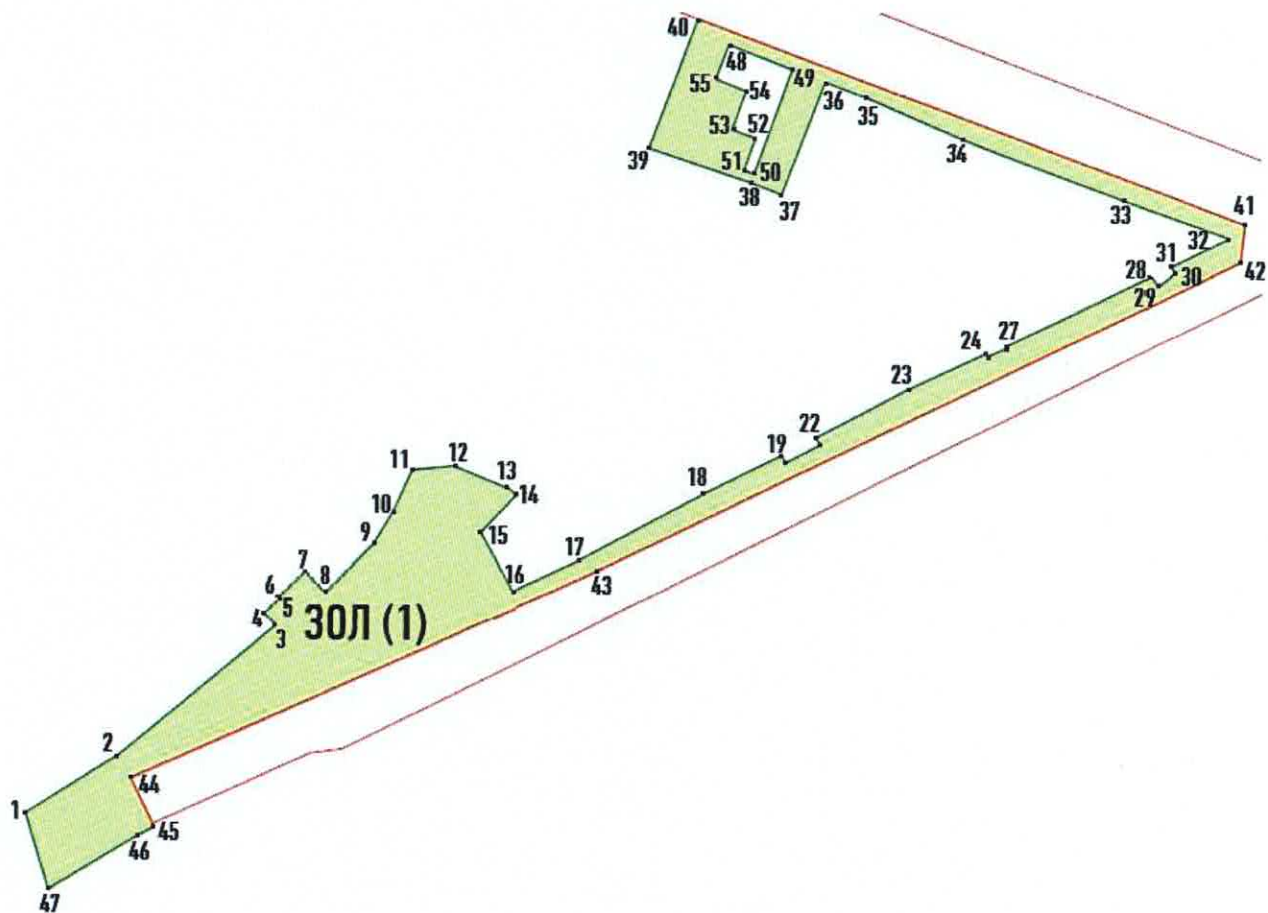
От точки 8 к точке 1 – по границе объекта культурного наследия «Комплекс зданий и сооружений на Староладожском канале».

4.3 Перечень координат характерных (поворотных) точек границ единой зоны регулирования застройки и хозяйственной деятельности ЗРЗ 3:

Обозначение (номер) характерной точки	Координаты характерных точек в местной системе координат (МСК-47, зона 2)
---------------------------------------	---

	X	Y
1	434620,97	2256704,32
2	434266,51	2257265,16
3	434117,82	2257955,90
4	434024,27	2257910,82
5	434162,39	2257209,98
6	434797,30	2256189,96
7	434822,32	2256205,62
8	434190,31	2257220,98
9	434058,16	2257893,94
10	434105,72	2257917,07
11	434247,71	2257257,48
12	434604,66	2256692,70
1	434620,97	2256704,32

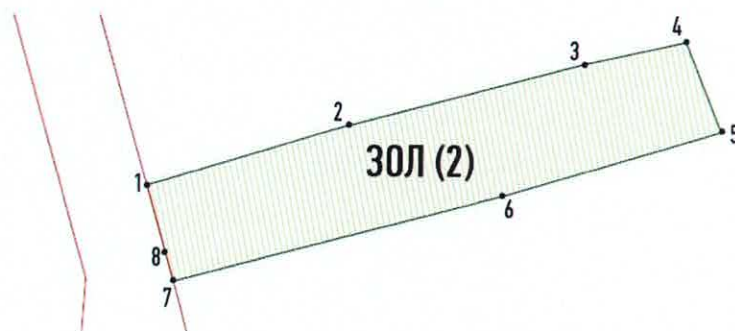
5.1 Карта (схема) границ единой зоны охраняемого природного ландшафта ЗОЛ
Участок 1



Условные обозначения:

- Граница объекта культурного наследия
- Граница зоны охраняемого природного ландшафта
- 7 Характерная (поворотная) точка границ зоны охраняемого природного ландшафта

Участок 2



Условные обозначения:

-  Граница объекта культурного наследия
-  Граница зоны охраняемого природного ландшафта
-  7 Характерная (поворотная) точка границ зоны охраняемого природного ландшафта

5.2 Текстовое описание границ единой зоны охраняемого природного ландшафта ЗОЛ:

Участок 1:

От точки 1 к точке 12 – в северо-восточном направлении вдоль границы земельного участка 47:17:0107001:13 и берега Фабричного острова;

От точки 12 к точке 14 – в юго-восточном направлении по границе земельного участка 47:17:0103004:3;

От точки 14 к точке 16 – в южном направлении по восточной границе кадастрового квартала 47:17:0103001;

От точки 16 к точке 32 – в северо-восточном направлении по линии застройки ул. Малоневский канал;

От точки 32 к точке 36 – в северо-западном направлении по кромке проезжей части ул. 1 мая;

От точки 36 к точке 37 – в юго-западном направлении по кромке зеленой зоны параллельно Затонной ул. вдоль фасадов домов по адресам ул. 1 Мая, д. 4 и Затонная ул., 1а;

От точки 37 к точке 39 – в западном направлении по северной кромке проезжей части Советского пер.;

От точки 39 к точке 40 – в северо-восточном направлении к границе объекта культурного наследия «Комплекс зданий и сооружений на Староладожском канале»;

От точки 40 к точке 45 – по границе объекта культурного наследия «Комплекс зданий и сооружений на Староладожском канале»;

От точки 45 к точке 47 – в юго-западном направлении по северной кромке проезжей части Краснофлотской ул.;

От точки 47 к точке 1 – в северо-западном направлении через р. Малая Невка.

Участок 2:

От точки 1 к точке 4 – в северо-восточном направлении вдоль южных границ земельных участков с кадастровыми номерами 47:17:0105002:65, 47:17:0105002:806, 47:17:0105002:67, 47:17:0105002:68, 47:17:0105002:71, 47:17:0105002:733, 47:17:0105002:734, 47:17:0105002:72, 47:17:0105002:7;

От точки 4 к точке 5 – в юго-восточном направлении через реку Староладожскую до северной границы земельного участка 47:17:0105004:1454;

От точки 5 к точке 7 – в юго-западном вдоль северных границ земельных участков с кадастровыми номерами 47:17:0105004:1454, 47:17:0105004:38, 47:17:0105004:1452,

47:17:0105004:1453, 47:17:0105004:35, 47:17:0105004:31, 47:17:0105004:30, 47:17:0105004:29, 47:17:0105004:28, 47:17:0105004:8;

От точки 7 к точке 1 – в северо-западном направлении по границе территории объекта культурного наследия «Комплекс зданий и сооружений на Староладожском канале».

5.3 Перечень координат характерных (поворотных) точек границ единой зоны охраняемого природного ландшафта ЗОЛ:

Обозначение (номер) характерной точки	Координаты характерных точек в местной системе координат (МСК-47, зона 2)	
	X	Y
Участок 1		
1	436075,91	2254062,46
2	436138,75	2254162,05
3	436278,33	2254329,97
4	436292,06	2254317,69
5	436307,70	2254334,64
6	436309,39	2254333,14
7	436336,36	2254361,55
8	436313,77	2254383,16
9	436364,59	2254434,38
10	436400,51	2254456,31
11	436443,95	2254476,12
12	436448,09	2254520,44
13	436422,95	2254581,26
14	436417,29	2254587,21
15	436377,89	2254549,65
16	436315,12	2254584,43
17	436343,64	2254645,86
18	436420,13	2254789,52
19	436460,36	2254871,63
20	436452,56	2254875,46
21	436471,45	2254912,23
22	436479,58	2254908,13
23	436531,19	2255006,20
24	436569,99	2255090,08
25	436566,65	2255091,54
26	436575,66	2255112,07
27	436577,64	2255111,12
28	436652,20	2255265,19
29	436642,37	2255272,87
30	436657,03	2255292,70
31	436663,09	2255287,68
32	436693,31	2255350,13
33	436734,58	2255234,06
34	436797,10	2255068,02

35	436844,32	2254958,23
36	436860,46	2254916,01
37	436739,11	2254870,09
38	436751,88	2254837,20
39	436788,73	2254727,74
40	436927,54	2254779,20
41	436708,11	2255366,78
42	436668,11	2255361,78
43	436332,61	2254665,28
44	436114,11	2254175,18
45	436061,12	2254200,42
46	436052,01	2254182,67
47	435994,51	2254087,05
1	436075,91	2254062,46
Внутренний контур		
48	436900,47	2254812,48
49	436873,94	2254880,76
50	436761,21	2254840,53
51	436765,04	2254829,80
52	436800,05	2254841,92
53	436808,90	2254816,36
54	436850,11	2254831,26
55	436863,58	2254798,40
48	436900,47	2254812,48

Обозначение (номер) характерной точки	Координаты характерных точек в местной системе координат (МСК-47, зона 2)	
	X	Y
Участок 2		
1	435406,35	2256081,30
2	435436,97	2256182,45
3	435472,11	2256319,01
4	435484,18	2256375,07
5	435435,98	2256394,48
6	435401,57	2256278,36
7	435354,14	2256096,06
8	435372,21	2256090,98
1	435406,35	2256081,30

Режимы использования земель и требования к градостроительным регламентам в границах объединенной зоны охраны объектов культурного наследия регионального значения «Комплекс сооружений Петровского канала» по адресу: Ленинградская область, Кировский муниципальный район, Шлиссельбургской городское поселение, г. Шлиссельбург, ул. Староладожский канал, соор. 1 и «Комплекс зданий и сооружений на Староладожском канале» по адресу: Ленинградская область, Кировский муниципальный район, Шлиссельбургской городское поселение, г. Шлиссельбург, ул. Малоневский канал, соор. 1

1. Особый режим использования земель и требования к градостроительным регламентам в границах единой охранной зоны ОЗ

1. Запрещено в границах ОЗ:

- 1.1. Любое строительство зданий и сооружений, кроме воссоздания утраченных объектов исторической застройки;
- 1.2. Прокладка инженерных коммуникаций наземным и надземным способами;
- 1.3. Проведение работ, создающих динамические нагрузки на объект культурного наследия и окружающую его историческую застройку;
- 1.4. Использование земельных участков для размещения и эксплуатации высотных сооружений связи;
- 1.5. Размещение рекламных конструкций (за исключением малогабаритных указателей расположения туристских ресурсов) на открытых пространствах, размещение рекламных конструкций на крышах, над улицами и над каналами;
- 1.6. Размещение инженерного оборудования зданий, а также антенн и банкоматов на лицевых фасадах;
- 1.7. Использование при окраске фасадов, кровель, архитектурных деталей цветов и цветовых сочетаний, не имеющих аналогов среди красителей на основе натуральных пигментов;
- 1.8. Повышение современных отметок уличного покрытия при проведении работ по его ремонту и замене (кроме работ в рамках специальных противопаводковых мероприятий, согласованных в порядке, установленном законодательством);
- 1.9. Изменение трассировки исторических улиц (ул. Староладожский канал, ул. Жука, ул. Малоневский канал, Краснофлотская ул.) и конфигурации площадей (Красная пл.).

2. Разрешено в границах ОЗ:

2.1. Проведение работ по сохранению и регенерации историко-градостроительной и природной среды объекта культурного наследия, в том числе реставрация и ремонт исторических зданий и сооружений, благоустройство в части ремонта, реконструкции и устройства инженерных сетей, наружного освещения, малых архитектурных форм, оборудования, предназначенного для санитарного содержания территории;

2.2. Проведение работ по благоустройству при устройстве новых и замене существующих пешеходных покрытий. Приемы благоустройства должны быть разработаны на основе традиционных приемов благоустройства XIX века. Проекты благоустройства должны быть согласованы с органом охраны объектов культурного наследия;

2.3. Проведение работ по благоустройству при устройстве новых и замене существующих дорожных покрытий;

2.4. Сохранение беспрепятственного зрительного восприятия объёмно-пространственной композиции объекта культурного наследия;

2.5. Озеленение территории, сохранение насаждений традиционных пород, формирующих ландшафт; проведение санитарных рубок древесно-кустарниковой растительности; соблюдение требований в области охраны окружающей среды, необходимых для обеспечения сохранности объектов культурного наследия в их историческом и ландшафтном окружении;

2.6. Разборка дисгармоничных, аварийных сооружений на основании документации или раздела документации, обосновывающей меры по обеспечению сохранности объекта культурного наследия, согласованной органом охраны объектов культурного наследия;

2.7. Установка отдельно стоящих указателей расположения туристских ресурсов высотой не более двух метров. Размеры информационного поля указателя должны составлять не более 0,25 м в высоту и не более 1,00 м в длину.

2.8. Устройство, реконструкция и ремонт сетей инженерно-технического обеспечения на основании документации или разделов документации, обосновывающей меры по обеспечению сохранности объекта культурного наследия, согласованной органом охраны объектов культурного наследия;

2.9. Проведение спасательных археологических полевых работ с полным или частичным изъятием археологических находок из раскопов на основании разрешения (открытого листа) при обязательном археологическом наблюдении;

2.10. Установка малых архитектурных форм, спроектированных с учётом стилистических характеристик окружающей исторической застройки и комплементарных ей.

3. Требования к градостроительным регламентам в границах единой охранной зоны ОЗ объектов культурного наследия:

3.1. Сохранение исторической красной линии застройки по ул. Староладожский канал, ул. Жука, ул. Малоневский канал и Красной пл.;

3.2. Элементы озеленения и благоустройства не должны препятствовать обзору объектов культурного наследия;

3.3. Виды разрешённого использования земельных участков устанавливаются с учётом необходимости обеспечения соблюдения требований, установленных Режимными.

2. Особый режим использования земель и требования к градостроительным регламентам в границах единой зоны регулирования застройки и хозяйственной деятельности ЗРЗ 1

1. Запрещено в границах ЗРЗ 1:

1.1. Строительство капитальных объектов выше 12 м до конька кровли и с длиной фасада более 30 м;

1.2. Надстройка существующих зданий, реконструкция с увеличением верхней отметки карниза и/или конька кровли здания;

1.3. Использование при окраске фасадов, кровель, архитектурных деталей цветов и цветовых сочетаний, не имеющих аналогов среди красителей на основе натуральных пигментов;

1.4. Изменение трассировки исторических улиц (ул. Староладожский канал, ул. Чекалова, ул. Жука, Пионерский пер.).

1.5. Прокладка инженерных коммуникации в наземном или надземном исполнении (за исключением временных трасс на период ремонтных работ).

2. Разрешено в границах ЗРЗ 1:

2.1. Разборка дисгармоничных, аварийных сооружений на основании документации или раздела документации, обосновывающей меры по обеспечению сохранности объекта культурного наследия, согласованной органом охраны объектов культурного наследия;

2.2. Сооружение новых, реконструкция и ремонт существующих объектов капитального строительства, инженерно-транспортных коммуникаций, сетей инженерно-технического обеспечения на основании документации или разделов документации, обосновывающей меры по обеспечению сохранности объекта культурного наследия, согласованной органом охраны объектов культурного наследия;

2.3. Благоустройство и озеленение территории.

3. Требования к градостроительным регламентам в границах территории единой зоны регулирования застройки и хозяйственной деятельности ЗРЗ 1 объектов культурного наследия:

3.1. Сохранение исторической красной линии застройки по ул. Малоневский канал, ул. Староладожский канал, ул. Чекалова, ул. Жука, Пионерский пер.

3.2. Максимальная высотная отметка – 12 м.

3.3. Максимальная длина здания по фасаду – 30 м.

3.4. Использование исторических пропорций оконных проемов, не менее 1:1,3 и не более 1:1,8.

3.5. Выполнение кровельного покрытия нейтральной, неакцентированной фактуры и цвета (в том числе из современных материалов).

3.6. Малые архитектурные формы (в том числе павильоны, киоски, навесы) проектируются с учётом стилистических характеристик исторической окружающей застройки.

3.7. Элементы озеленения и благоустройства не должны препятствовать обзору объектов культурного наследия.

3. Особый режим использования земель и требования к градостроительным регламентам в границах единой зоны регулирования застройки и хозяйственной деятельности ЗРЗ 2

1. Запрещено в границах ЗРЗ 2:

1.1. Строительство капитальных объектов выше 10 м до конька кровли и с длиной фасада по ул. Староладожский канал более 9 м;

1.2. Отступ капитальных объектов вглубь земельного участка от исторической линии застройки вдоль Староладожского канала;

1.3. Ориентация прямоугольного объема капитального объекта вдоль Староладожского канала;

1.4. Использование при окраске фасадов, кровель, архитектурных деталей цветов и цветовых сочетаний, не имеющих аналогов среди красителей на основе натуральных пигментов;

1.5. Изменение трассировки исторических улиц (ул. Староладожский канал);

1.6. Прокладка инженерных коммуникаций в наземном или надземном исполнении (за исключением временных трасс на период ремонтных работ).

2. Разрешено в границах ЗРЗ 2:

2.1. Разборка дисгармоничных, аварийных сооружений на основании документации или раздела документации, обосновывающей меры по обеспечению сохранности объекта культурного наследия, согласованной органом охраны объектов культурного наследия;

2.2. Сооружение новых, реконструкция и ремонт существующих объектов капитального строительства, инженерно-транспортных коммуникаций, сетей инженерно-технического обеспечения на основании документации или разделов документации, обосновывающей меры по обеспечению сохранности объекта культурного наследия, согласованной органом охраны объектов культурного наследия;

2.3. Благоустройство и озеленение территории;

2.4. Ведение хозяйственной деятельности на приусадебном участке.

3. Требования к градостроительным регламентам в границах территории единой зоны регулирования застройки и хозяйственной деятельности ЗРЗ 2 объектов культурного наследия:

3.1. Сохранение исторической красной линии застройки по ул. Староладожский канал;

- 3.2. Максимальная высотная отметка – 10 м;
- 3.3. Минимальное расстояние между соседними зданиями вдоль Староладожского канала – 12 м;
- 3.4. Максимальная длина фасада по ул. Староладожский канал – 9 м;
- 3.5. Форма кровли – двускатная, полувальмовая, скатная с мезонином;
- 3.6. Использование исторических пропорций оконных проемов, не менее 1:1,3 и не более 1:1,8.
- 3.7. Выполнение кровельного покрытия нейтральной, неакцентированной фактуры и цвета (в том числе из современных материалов).
- 3.8. Малые архитектурные формы (в том числе павильоны, киоски, навесы) проектируются с учётом стилистических характеристик окружающей застройки.

4. Особый режим использования земель и требования к градостроительным регламентам в границах единой зоны регулирования застройки и хозяйственной деятельности ЗРЗ 3

1. Запрещено в границах ЗРЗ 3:

- 1.1. Строительство капитальных объектов выше 9 м;
- 1.2. Устройство ограждений, заборов и ворот, препятствующих подходу к береговой зоне Староладожского канала;
- 1.3. Использование при окраске фасадов, кровель, архитектурных деталей цветов и цветовых сочетаний, не имеющих аналогов среди красителей на основе натуральных пигментов;
- 1.4. Изменение трассировки исторических улиц (ул. Староладожский канал);
- 1.5. Прокладка инженерных коммуникаций в наземном или надземном исполнении (за исключением временных трасс на период ремонтных работ).

2. Разрешено в границах ЗРЗ 3:

- 2.1. Разборка дисгармоничных, аварийных сооружений на основании документации или раздела документации, обосновывающей меры по обеспечению сохранности объекта культурного наследия, согласованной органом охраны объектов культурного наследия;
- 2.2. Сооружение новых, реконструкция и ремонт существующих объектов капитального строительства нежилого назначения, инженерно-транспортных коммуникаций, сетей инженерно-технического обеспечения на основании документации или разделов документации, обосновывающей меры по обеспечению сохранности объекта культурного наследия, согласованной органом охраны объектов культурного наследия;
- 2.3. Сооружение новых и реконструкция существующих элементов улично-дорожной сети с сохранением трассировки исторических дорог и путей (вдоль Староладожского канала).
- 2.4. Благоустройство и озеленение территории.

3. Требования к градостроительным регламентам в границах территории единой зоны регулирования застройки и хозяйственной деятельности ЗРЗ 3 объектов культурного наследия:

3.1. Максимальная высотная отметка – 9 м.

3.2. Выполнение кровельного покрытия нейтральной, неакцентированной фактуры и цвета (в том числе из современных материалов).

3.3. Строительство новых и реконструкция существующих элементов улично-дорожной сети без устройства барьерного ограждения.

3.4. Малые архитектурные формы (в том числе павильоны, киоски, навесы) проектируются с учётом стилистических характеристик окружающей застройки.

5. Особый режим использования земель и требования к градостроительным регламентам в границах единой зоны охраняемого природного ландшафта ЗОЛ

1. Запрещено в границах ЗОЛ:

1.1. Сооружение объектов капитального строительства (за исключением воссоздания утраченных исторических доминант).

1.2. Увеличение габаритов существующих зданий, строений, сооружений.

1.3. Изменение основных характеристик ландшафта, в том числе рельефа, геологической структуры (замена грунта), гидрологического режима территории, за исключением случаев сохранения и восстановления (регенерации) природной среды объекта (объектов) культурного наследия.

1.4. Повреждение и уничтожение зеленых насаждений, за исключением рубок, направленных на сохранение соотношения открытых и закрытых пространств, в целях обеспечения визуального восприятия объектов культурного наследия в их историко-градостроительной и природной среде, сохранения видового состава растительности, при условии соблюдения требований в области охраны окружающей среды, а также рубок, производимых в рамках мер по защите зеленых насаждений.

1.5. Использование в ходе ремонта и реконструкции существующих зданий, строений и сооружений пропорций, архитектурных решений, материалов и фактур отделки, а также цветовых сочетаний, нехарактерных для традиционной исторической застройки.

1.6. Устройство рекламных конструкций.

1.7. Устройство сетей инженерно-технического обеспечения в надземном исполнении, за исключением ЛЭП.

1.8. Применение технических средств, создающих динамическое, ударное или ударно-вибрационное воздействие на объект культурного наследия и его предмет охраны.

1.9. Проведение земляных, строительных, мелиоративных, хозяйственных работ, создающих угрозу для сохранности объекта культурного наследия.

1.10. Засорение территории зоны охраняемого природного ландшафта.

2. Разрешено в границах ЗОЛ:

2.1 Разборка дисгармоничных, аварийных сооружений на основании документации или раздела документации, обосновывающей меры по обеспечению сохранности объекта культурного наследия, согласованной органом охраны объектов культурного наследия;

2.2 Устройство, реконструкция и ремонт объектов инженерно-транспортных коммуникаций, сетей инженерно-технического обеспечения на основании документации или разделов документации, обосновывающей меры по обеспечению сохранности объекта культурного наследия, согласованной органом охраны объектов культурного наследия.

2.3 Расчистка, восстановление и благоустройство русла рек, ручьев, очистка оврагов.

2.4 Сохранение и воссоздание особенностей рельефа, гидрографии и других элементов исторического ландшафта осуществляется на основании документации или раздела документации, обосновывающей меры по обеспечению сохранности объекта культурного наследия, согласованной органом охраны объектов культурного наследия.

2.5. Проведение спасательных археологических полевых работ с полным или частичным изъятием археологических находок из раскопов на основании разрешения (открытого листа) при обязательном археологическом наблюдении.

2.6. Поддержание и развитие рекреационного назначения территории.

2.7. Благоустройство и озеленение территории. Приемы благоустройства должны быть разработаны на основе традиционных приемов благоустройства XIX века. Проекты благоустройства должны быть согласованы с органом охраны объектов культурного наследия;

3. Требования к градостроительным регламентам в границах территории единой зоны охраняемого ландшафта ЗОЛ объектов культурного наследия:

3.1. Реконструкция зданий, строений, сооружений, а также работы по сохранению и восстановлению (регенерации) природной среды могут осуществляться после получения положительного заключения государственного органа охраны объектов культурного наследия.

3.2. Малые архитектурные формы проектируются с учётом стилистических характеристик окружающей исторической застройки.

3.3. Общая площадь, занимаемая малыми архитектурными формами, смотровыми площадками, террасами не должна составлять более 10% от общей площади ЗОЛ.

3.4. Сохранение и восстановление сложившегося в охраняемом природном ландшафте соотношения открытых и закрытых пространств в целях обеспечения визуального восприятия объектов культурного наследия в его историко-градостроительной и природной среде.

3.5. Проведение работ по стабилизации рельефа и береговых линий, выполнение противоэрозионных и берегозащитных мероприятий.

3.6. Проведение необходимых мелиоративных работ, выполнение мер по восстановлению и поддержанию водного режима водных объектов.

3.7. Проведение рубок самосева древесных пород и кустарников, посадки деревьев и кустарников, восстановление поврежденных древостоев с целью восстановления и сохранения исторического ландшафтного окружения объектов культурного наследия (в том числе соотношения открытых и закрытых пространств) и обеспечения визуального восприятия объектов культурного наследия в его историко-градостроительной и природной среде (сохранение видовых раскрытий).

3.8. Мероприятия, указанные в пунктах 3.4-3.7 настоящего раздела, проводятся на основании документации или разделов документации, обосновывающей меры по обеспечению сохранности объекта культурного наследия, согласованной органом охраны объектов культурного наследия.

3.9. Сохранение существующих видовых точек, коридоров видимости и панорам, формирующих визуальную систему взаимосвязей историко-градостроительной среды города.

3.10. Проведение строительных и ремонтных работ, необходимых для функционирования объектов, находящихся на территориях объектов культурного наследия и в границах зон охраны (прокладка инженерных сетей и др.) при условии, что после их завершения вид охраняемого ландшафта не будет искажен.

3.11. Проведение работ по расчистке русла рек и ручьев, укреплению берегов на основе гидрологических и иных специальных исследований.

3.12. Обеспечение сохранности объектов археологического наследия: проведение археологических исследований, предшествующих стадии строительства или устройства, или установки любых объектов, требующих заглубления в грунт более чем на 0,3 метра, относительно современных отметок, в том числе в границах объектов капитального строительства, имеющих ленточный фундамент, некапитальных и временных построек и сооружений, а также дорог (территорий общего пользования) и инженерных коммуникаций;

3.13. Согласование в порядке, установленном законодательством, осуществления проектирования и проведения землеустроительных, земляных, мелиоративных, хозяйственных и иных работ.

Приложение №4

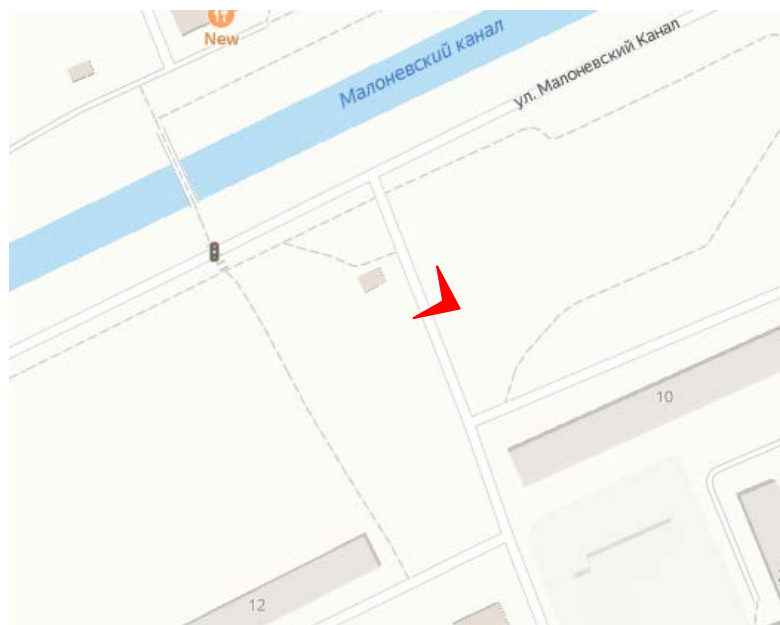
к Акту по результатам проведения государственной историко-культурной экспертизы документации, обосновывающей меры по обеспечению сохранности объектов культурного наследия регионального значения «Комплекс зданий и сооружений на Староладожском канале», расположенного по адресу: Ленинградская область, Кировский муниципальный район, Шлиссельбургское городское поселение, г. Шлиссельбург, ул. Малоневский канал, соор. 1, «Комплекс сооружений Петровского канала», расположенного по адресу: Ленинградская область, Кировский муниципальный район, Шлиссельбургское городское поселение, г. Шлиссельбург, ул. Староладожский канал, соор. 1, при проведении земляных и строительных работ на земельном участке, непосредственно связанном с земельным участком в границах территории объекта культурного наследия, – «Мероприятия по обеспечению сохранности объектов культурного наследия», шифр 009/2021-МОСОКН, разработанной ИП Аврух Лев Григорьевич в 2022 г., в целях обеспечения сохранности объекта культурного наследия, включенного в реестр, при проведении земляных, строительных, мелиоративных, хозяйственных работ, указанных в статье 30 Федерального закона от 25.06.2002 №73-ФЗ «Об объектах культурного наследия (памятниках истории и культуры) народов Российской Федерации», работ по использованию лесов и иных работ

Материалы фотофиксации на момент заключения договора на проведение экспертизы

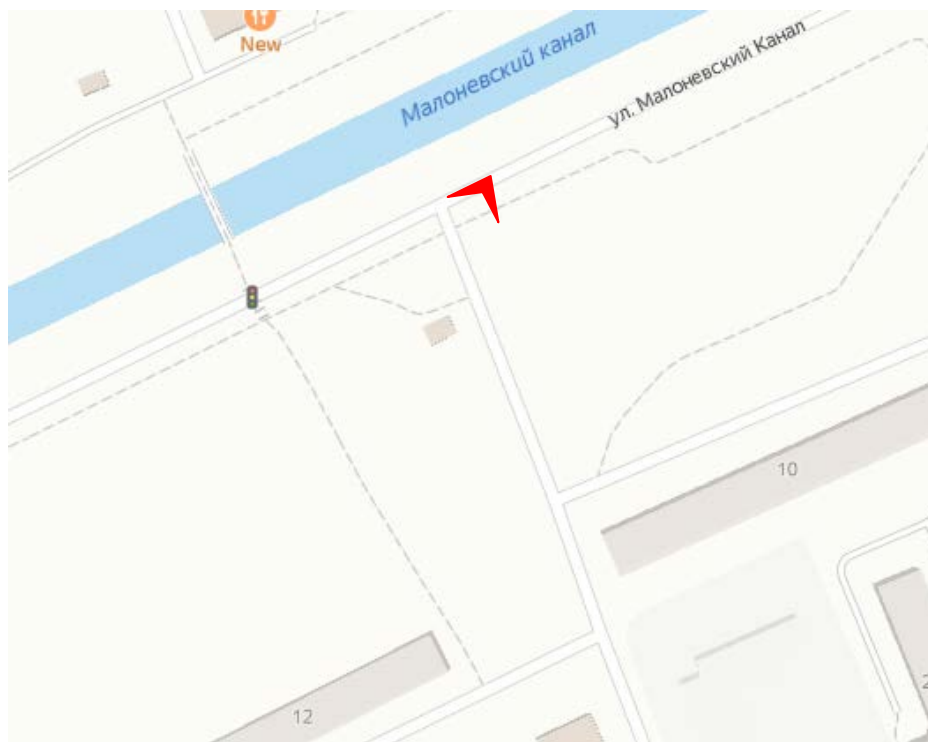
Список фотографий:

(фотосъемка проведена аттестованным экспертом Я.В. Губиным 20.03.2022 г.)

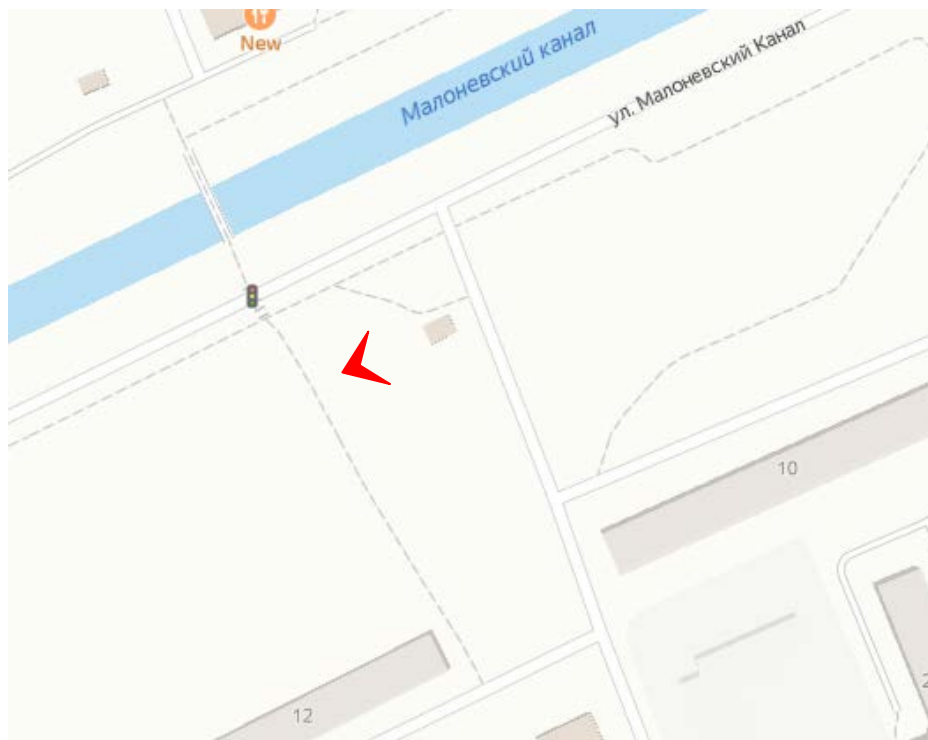
1. Вид с юго-востока на зону производства работ и Малоневский канал объекта культурного наследия регионального значения «Комплекс зданий и сооружений на Староладожском канале», расположенного по адресу: Ленинградская область, Кировский муниципальный район, Шлиссельбургское городское поселение, г. Шлиссельбург, ул. Малоневский канал, соор. 1.
2. Вид с северо-востока на зону производства работ от Малоневского канала объекта культурного наследия регионального значения «Комплекс зданий и сооружений на Староладожском канале», расположенного по адресу: Ленинградская область, Кировский муниципальный район, Шлиссельбургское городское поселение, г. Шлиссельбург, ул. Малоневский канал, соор. 1.
3. Вид с юго-запада на зону производства работ. С запада - Малоневский канал объекта культурного наследия регионального значения «Комплекс зданий и сооружений на Староладожском канале», расположенного по адресу: Ленинградская область, Кировский муниципальный район, Шлиссельбургское городское поселение, г. Шлиссельбург, ул. Малоневский канал, соор. 1.



1. Вид с юго-востока на зону производства работ и Малоневский канал объекта культурного наследия регионального значения «Комплекс зданий и сооружений на Староладожском канале», расположенного по адресу: Ленинградская область, Кировский муниципальный район, Шлиссельбургское городское поселение, г. Шлиссельбург, ул. Малоневский канал, соор. 1.



2. Вид с северо-востока на зону производства работ от Малоневского канала объекта культурного наследия регионального значения «Комплекс зданий и сооружений на Староладожском канале», расположенного по адресу: Ленинградская область, Кировский муниципальный район, Шлиссельбургское городское поселение, г. Шлиссельбург, ул. Малоневский канал, соор. 1.



3. Вид с юго-запада на зону производства работ. С запада - Малоневский канал объекта культурного наследия регионального значения «Комплекс зданий и сооружений на Староладожском канале», расположенного по адресу: Ленинградская область, Кировский муниципальный район, Шлиссельбургское городское поселение, г. Шлиссельбург, ул. Малоневский канал, соор. 1.

Приложение №5

к Акту по результатам проведения государственной историко-культурной экспертизы документации, обосновывающей меры по обеспечению сохранности объектов культурного наследия регионального значения «Комплекс зданий и сооружений на Староладожском канале», расположенного по адресу: Ленинградская область, Кировский муниципальный район, Шлиссельбургское городское поселение, г. Шлиссельбург, ул. Малоневский канал, соор. 1, «Комплекс сооружений Петровского канала», расположенного по адресу: Ленинградская область, Кировский муниципальный район, Шлиссельбургское городское поселение, г. Шлиссельбург, ул. Староладожский канал, соор. 1, при проведении земляных и строительных работ на земельном участке, непосредственно связанном с земельным участком в границах территории объекта культурного наследия, – «Мероприятия по обеспечению сохранности объектов культурного наследия», шифр 009/2021-МОСОКН, разработанной ИП Аврух Лев Григорьевич в 2022 г., в целях обеспечения сохранности объекта культурного наследия, включенного в реестр, при проведении земляных, строительных, мелиоративных, хозяйственных работ, указанных в статье 30 Федерального закона от 25.06.2002 №73-ФЗ «Об объектах культурного наследия (памятниках истории и культуры) народов Российской Федерации», работ по использованию лесов и иных работ

Правоустанавливающие документы: выписки из Единого государственного реестра на здания и на земельный участок

Сведения об объекте недвижимости

наименование

Раздел 1

Сведения о характеристиках объекта недвижимости

На основании запроса от 13.04.2022 г., поступившего на рассмотрение 14.04.2022 г., сообщаем, что согласно записям Единого реестра недвижимости:

Земельный участок			
(вид объекта недвижимости)			
Лист № __ Раздела 1	Всего листов раздела 1 : __	Всего разделов: __	Всего листов: __
14.04.2022			
Кадастровый номер:		47:17:0104009:22	

Номер кадастрового квартала:	47:17:0104009
Дата присвоения кадастрового номера:	28.11.2006
Ранее присвоенный государственный учетный номер:	Иной номер: 47:К2:01-04-09:0003
Адрес:	Ленинградская область, Кировский район, г. Шлиссельбург, ул. Малоневский канал, между д. 10 и д.12
Площадь:	300 кв. м
Кадастровая стоимость, руб.:	820749
Кадастровые номера расположенных в пределах земельного участка объектов недвижимости:	данные отсутствуют
Кадастровые номера объектов недвижимости, из которых образован объект недвижимости:	данные отсутствуют
Кадастровые номера образованных объектов недвижимости:	данные отсутствуют
Сведения о включении объекта недвижимости в состав предприятия как имущественного комплекса:	

Раздел 1

Сведения о характеристиках объекта недвижимости

Земельный участок			
(вид объекта недвижимости)			
Лист № __ Раздела 1	Всего листов раздела 1 : __	Всего разделов: __	Всего листов: __
14.04.2022			
Кадастровый номер:		47:17:0104009:22	

Категория земель:	Земли населённых пунктов
Виды разрешенного использования:	Для размещения объектов торговли
Сведения о кадастровом инженерере:	данные отсутствуют

Сведения о лесах, водных объектах и об иных природных объектах, расположенных в пределах земельного участка:	данные отсутствуют
Сведения о том, что земельный участок полностью или частично расположен в границах зоны с особыми условиями использования территории или территории объекта культурного наследия	данные отсутствуют
Сведения о том, что земельный участок расположен в границах особой экономической зоны, территории опережающего социально-экономического развития, зоны территориального развития в Российской Федерации, игровой зоны:	данные отсутствуют
Сведения о том, что земельный участок расположен в границах особо охраняемой природной территории, охотничьих угодий, лесничеств, лесопарков:	данные отсутствуют
Сведения о результатах проведения государственного земельного надзора:	данные отсутствуют
Сведения о расположении земельного участка в границах территории, в отношении которой утвержден проект межевания территории:	данные отсутствуют

Раздел 1

Сведения о характеристиках объекта недвижимости

Земельный участок			
(вид объекта недвижимости)			
Лист № __ Раздела 1	Всего листов раздела 1 : __	Всего разделов: __	Всего листов: __
14.04.2022			
Кадастровый номер:		47:17:0104009:22	

Условный номер земельного участка:	данные отсутствуют
Сведения о принятии акта и (или) заключении договора, предусматривающих предоставление в соответствии с земельным законодательством исполнительным органом государственной власти или органом местного самоуправления находящегося в государственной или муниципальной собственности земельного участка для строительства наемного дома социального использования или наемного дома коммерческого использования:	данные отсутствуют

Сведения о том, что земельный участок или земельные участки образованы на основании решения об изъятии земельного участка и (или) расположенного на нем объекта недвижимости для государственных или муниципальных нужд:	данные отсутствуют
Сведения о том, что земельный участок образован из земель или земельного участка, государственная собственность на которые не разграничена:	данные отсутствуют
Сведения о наличии земельного спора о местоположении границ земельных участков:	данные отсутствуют
Статус записи об объекте недвижимости:	Сведения об объекте недвижимости имеют статус "актуальные, ранее учтенные"
Особые отметки:	Сведения о видах разрешенного использования имеют статус «Актуальные незасвидетельствованные». Право (ограничение права, обременение объекта недвижимости) зарегистрировано на данный объект недвижимости с видами разрешенного использования отсутствует. Сведения необходимые для заполнения раздела 3.1 отсутствуют. Сведения необходимые для заполнения раздела 4 отсутствуют. Сведения необходимые для заполнения раздела 4.2 отсутствуют.

Раздел 2

Сведения о зарегистрированных правах

Земельный участок			
(вид объекта недвижимости)			
Лист № __ Раздела 2	Всего листов раздела 2 : __	Всего разделов: __	Всего листов: __
14.04.2022			
Кадастровый номер:	47:17:0104009:22		

1.	Правообладатель (правообладатели):	1.1.	Муниципальное образование Шлиссельбургское городское поселение Кировского муниципального района Ленинградской области
2.	Вид, номер и дата государственной регистрации права:	2.1.	Собственность, № 47-01/11-18/2001-53-1 от 04.12.2001
3.	Ограничение прав и обременение объекта недвижимости:		
	3.1.1.	вид:	Аренда (в том числе, субаренда)
		дата государственной регистрации:	22.06.2021
		номер государственной регистрации:	47:17:0104009:22-47/095/2021-5
		срок, на который установлено ограничение прав и обременение объекта недвижимости:	с 21.05.2001 по 29.12.2009
		лицо, в пользу которого установлено ограничение прав и обременение объекта недвижимости:	Туманов Вадим Валериевич
основание государственной регистрации:		'Соглашение о передаче прав и обязанностей по договору аренды земельного участка для несельскохозяйственных целей от 27.07.2001 № 378' от 08.06.2021	
4.	Договоры участия в долевом строительстве:	не зарегистрировано	
5.	Заявленные в судебном порядке права требования:	данные отсутствуют	
6.	Сведения о возражении в отношении зарегистрированного права:	данные отсутствуют	
7.	Сведения о наличии решения об изъятии объекта недвижимости для государственных и муниципальных нужд:	данные отсутствуют	
8.	Сведения о невозможности государственной регистрации без личного участия правообладателя или его законного представителя:		
9.	Правопритязания и сведения о наличии поступивших, но не рассмотренных заявлений о проведении государственной регистрации права (перехода, прекращения права), ограничения права или обременения объекта недвижимости, сделки в отношении объекта недвижимости:	данные отсутствуют	
10.	Сведения об осуществлении государственной регистрации сделки, права, ограничения права без необходимого в силу закона согласия третьего лица, органа:	данные отсутствуют	
11.	Сведения о невозможности государственной регистрации перехода, прекращения, ограничения права на земельный участок из земель сельскохозяйственного назначения:		

Описание местоположения земельного участка

Земельный участок			
(вид объекта недвижимости)			
Лист № __ Раздела 3	Всего листов раздела 3 : __	Всего разделов: __	Всего листов: __
14.04.2022			
Кадастровый номер:		47:17:0104009:22	
План (чертеж, схема) земельного участка			
			
Масштаб 1: данные отсутствуют	Условные обозначения:		

Описание местоположения земельного участка

Земельный участок			
(вид объекта недвижимости)			
Лист № __ Раздела 3.2	Всего листов раздела 3.2: __	Всего разделов: __	Всего листов: __
14.04.2022			
Кадастровый номер:		47:17:0104009:22	

Сведения о характерных точках границы земельного участка				
Система координат: Местная 167				
Зона №				
Номер точки	Координаты		Описание закрепления на местности	Средняя квадратическая погрешность определения координат характерных точек границ земельного участка, м
	X	Y		
1	2	3	4	5
1	436477.14	2255145.04	данные отсутствуют	данные отсутствуют
2	436484.87	2255163.49	данные отсутствуют	данные отсутствуют
3	436471.04	2255169.29	данные отсутствуют	данные отсутствуют
4	436463.3	2255150.85	данные отсутствуют	данные отсутствуют

Сведения о частях земельного участка

Земельный участок			
(вид объекта недвижимости)			
Лист № __ Раздела 4.1	Всего листов раздела 4.1: __	Всего разделов: __	Всего листов: __
14.04.2022			
Кадастровый номер:		47:17:0104009:22	

Учетный номер части	Площадь (м ²)	Содержание ограничения в использовании или ограничения права на объект недвижимости или обременения объекта недвижимости
1	2	3
1	57	Временные. Дата истечения срока действия временного характера - 09.07.2015

ДОКУМЕНТ СФОРМИРОВАН
на основании сведений из
Единого реестра недвижимости

Приложение №6

к Акту по результатам проведения государственной историко-культурной экспертизы документации, обосновывающей меры по обеспечению сохранности объектов культурного наследия регионального значения «Комплекс зданий и сооружений на Староладожском канале», расположенного по адресу: Ленинградская область, Кировский муниципальный район, Шлиссельбургское городское поселение, г. Шлиссельбург, ул. Малоневский канал, соор. 1, «Комплекс сооружений Петровского канала», расположенного по адресу: Ленинградская область, Кировский муниципальный район, Шлиссельбургское городское поселение, г. Шлиссельбург, ул. Староладожский канал, соор. 1, при проведении земляных и строительных работ на земельном участке, непосредственно связанном с земельным участком в границах территории объекта культурного наследия, – «Мероприятия по обеспечению сохранности объектов культурного наследия», шифр 009/2021-МОСОКН, разработанной ИП Аврух Лев Григорьевич в 2022 г., в целях обеспечения сохранности объекта культурного наследия, включенного в реестр, при проведении земляных, строительных, мелиоративных, хозяйственных работ, указанных в статье 30 Федерального закона от 25.06.2002 №73-ФЗ «Об объектах культурного наследия (памятниках истории и культуры) народов Российской Федерации», работ по использованию лесов и иных работ

Копия договора на проведение экспертизы

ДОГОВОР №1
НА ПРОВЕДЕНИЕ ГОСУДАРСТВЕННОЙ ИСТОРИКО-КУЛЬТУРНОЙ ЭКСПЕРТИЗЫ

г. Санкт-Петербург

20 марта 2022 г.

Индивидуальный предприниматель Аврух Лев Григорьевич, именуемый в дальнейшем «Заказчик», действующий на основании записи в ОГРНИП 319784700004521, с одной стороны, и аттестованный эксперт Губин Ян Владимирович (аттестован Министерства культуры Российской Федерации «Об утверждении статуса аттестованного эксперта по проведению государственной историко-культурной экспертизы» от 25 декабря 2019 г. №2032, от 04 февраля 2021 г. №142 и от 11 октября 2021 г. №1668), с другой стороны, заключили настоящий Договор о нижеследующем:

1. Предмет договора и срок выполнения работы.

1.1. Заказчик поручает, а Эксперт обязуется провести государственную историко-культурную экспертизу раздела документации, обосновывающей меры по обеспечению сохранности объекта культурного наследия регионального значения «Комплекс зданий и сооружений на Староладожском канале», расположенного по адресу: Ленинградская область, Кировский муниципальный район, Шлиссельбургское городское поселение, г. Шлиссельбург, ул. Малоневский канал, соор. 1, при проведении земляных и строительных работ на земельном участке, непосредственно связанном с земельным участком в границах территории объекта культурного наследия, – «Мероприятия по обеспечению сохранности объектов культурного наследия», шифр 009/2021-МОСОКН, разработанной ИП Аврух Лев Григорьевич в 2022 г.

1.2. Срок выполнения работы с 20.03.2022 г.- 18.04.2022 г.

2. Стоимость работы и порядок расчетов.

2.1. Стоимость работ по настоящему Договору определяется соглашением о договорной цене.

2.2. Расчеты по договору осуществляются в течение 5 (пяти) рабочих дней после подписания акта выполненных работ.

3. Порядок сдачи-приемки выполненной работы.

3.1. В соответствии с пп. 18, 22 и 27 Положения о государственной историко-культурной экспертизе, утвержденного постановлением Правительства Российской Федерации №569 от 15.07.2009, заключение по результатам проведения экспертизы оформляется Экспертом в электронном виде, подписанном усиленной квалифицированной электронной подписью, и направляется Заказчику со всеми прилагаемыми документами и материалами в формате переносимого документа (PDF).

4. Обязательства сторон.

4.1. *Заказчик обязуется:*

4.1.1. Принять выполненную работу и оплатить Эксперту установленную стоимость в порядке и на условиях, предусмотренных настоящим Договором.

4.1.2. Заказчик вправе оказывать Эксперту содействие в выполнении предмета настоящего Договора, в том числе предоставлять необходимые документы и информацию.

4.1.3. Заказчик вправе осуществлять контроль за ходом и качеством выполняемых Экспертом работ, не вмешиваясь в его оперативно-хозяйственную деятельность.

4.2. *Эксперт обязуется:*

4.2.1. Соблюдать принципы и порядок проведения экспертизы, установленные статьей 29 Федерального закона «Об объектах культурного наследия (памятниках истории и культуры) народов Российской Федерации» №73-ФЗ от 25.06.2002 и Положением о государственной историко-культурной экспертизе, утвержденным постановлением Правительства Российской Федерации №569 от 15.07.2009;

4.2.2. Обеспечивать объективность, всесторонность и полноту проводимых исследований, а также

достоверность и обоснованность своих выводов;

4.2.3. Самостоятельно оценивать результаты исследований, полученные им лично, ответственно и точно формулировать выводы в пределах своей компетенции;

4.2.4. Обеспечивать конфиденциальность полученной при проведении экспертизы информации;

4.2.5. Соблюдать установленные сроки и порядок проведения экспертизы и сдать результат работы Заказчику по акту выполненных работ;

4.2.6. Информировать орган охраны объектов культурного наследия о случаях воздействия на эксперта в целях оказания влияния на результаты экспертизы.

4.3. Заказчик обязуется: принимать результат работы по акту выполненных работ и оплачивать его согласно условиям договора.

4.4. Эксперт имеет право: на своевременную и в полном объеме оплату выполненных по договору работ.

5. Заключительные положения.

5.1. Настоящий Договор составлен в двух экземплярах, идентичных по своему содержанию, один из которых передается Эксперту, другой – Заказчику.

6. Юридические адреса и реквизиты сторон.

«Заказчик»:

ИП Аврух Лев Григорьевич
ИНН 781011648229,
ОГРНИП 319784700004521,
г. Санкт-Петербург, ул. Ольховая, д. 14,
корп. 1

«Эксперт»:

Губин Ян Владимирович

Номер счета: 40817810455031309759
в СЕВЕРО-ЗАПАДНЫЙ БАНК ПАО
СБЕРБАНК г. САНКТ-ПЕТЕРБУРГ
БИК: 044030653
Корреспондентский счет:
30101810500000000653
КПП: 783502001; ИНН: 7707083893
ОКПО: 09171401; ОГРН: 1027700132195

Я.В. Губин



Л.Г. Аврух

ДОПОЛНИТЕЛЬНОЕ СОГЛАШЕНИЕ №1 к

ДОГОВОРУ №1 НА ПРОВЕДЕНИЕ ГОСУДАРСТВЕННОЙ ИСТОРИКО-КУЛЬТУРНОЙ ЭКСПЕРТИЗЫ

г. Санкт-Петербург

01 августа 2022 г.

Индивидуальный предприниматель Аврух Лев Григорьевич, именуемый в дальнейшем «Заказчик», действующий на основании записи в ОГРНИП 319784700004521, с одной стороны, и аттестованный эксперт Губин Ян Владимирович, именуемый в дальнейшем «Эксперт» с другой стороны, заключили настоящее Дополнительное соглашение о нижеследующем:

1. В связи с необходимостью корректировки раздела документации, обосновывающего меры по обеспечению сохранности объекта культурного наследия регионального значения «Комплекс зданий и сооружений на Староладожском канале», расположенного по адресу: Ленинградская область, Кировский муниципальный район, Шлиссельбургское городское поселение, г. Шлиссельбург, ул. Малоневский канал, соор. 1, при проведении земляных и строительных работ на земельном участке, непосредственно связанном с земельным участком в границах территории объекта культурного наследия, – «Мероприятия по обеспечению сохранности объектов культурного наследия», шифр 009/2021-МОСОКН, разработанной ИП Аврух Лев Григорьевич в 2022 г., согласно замечаниям, изложенным в письме КГИОП от 02.06.2022 №01-09-2948/2022-0-1, Стороны договорились возобновить услуги по проведению государственной историко-культурной экспертизы, с 01.08.2022 по 22.08.2022.
2. Настоящее Соглашение вступает в силу со дня его подписания Сторонами и действует до исполнения Сторонами всех обязательств по Договору.
3. Настоящее Соглашение с момента его вступления в силу становится неотъемлемой частью Договора.
4. Все ранее достигнутые договоренности между Сторонами, противоречащие настоящему Соглашению, прекращают свое действие с момента вступления в силу настоящего Соглашения. Во всем остальном Стороны руководствуются положениями Договора.
5. Настоящее Соглашение составлено в 2-х экземплярах, имеющих одинаковую юридическую силу.

Подписи сторон.

«Заказчик»:

ИП Аврух Лев Григорьевич

«Эксперт»:

Губин Ян Владимирович



Л.Г. Аврух

Я.В. Губин

Приложение №7

к Акту по результатам проведения государственной историко-культурной экспертизы документации, обосновывающей меры по обеспечению сохранности объектов культурного наследия регионального значения «Комплекс зданий и сооружений на Староладожском канале», расположенного по адресу: Ленинградская область, Кировский муниципальный район, Шлиссельбургское городское поселение, г. Шлиссельбург, ул. Малоневский канал, соор. 1, «Комплекс сооружений Петровского канала», расположенного по адресу: Ленинградская область, Кировский муниципальный район, Шлиссельбургское городское поселение, г. Шлиссельбург, ул. Староладожский канал, соор. 1, при проведении земляных и строительных работ на земельном участке, непосредственно связанном с земельным участком в границах территории объекта культурного наследия, – «Мероприятия по обеспечению сохранности объектов культурного наследия», шифр 009/2021-МОСОКН, разработанной ИП Аврух Лев Григорьевич в 2022 г., в целях обеспечения сохранности объекта культурного наследия, включенного в реестр, при проведении земляных, строительных, мелиоративных, хозяйственных работ, указанных в статье 30 Федерального закона от 25.06.2002 №73-ФЗ «Об объектах культурного наследия (памятниках истории и культуры) народов Российской Федерации», работ по использованию лесов и иных работ

Графические материалы



Вид на основной фасад со стороны ул. Малоневский канал.

**ЗДАНИЕ МАГАЗИНА
ОБЪЕМНО-ПЛАНИРОВОЧНЫЕ РЕШЕНИЯ**

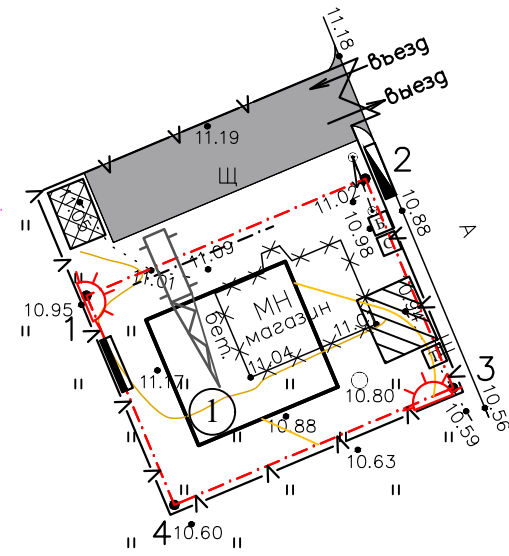
Ленинградская область, Кировский район,
г. Шлиссельбург, ул. Малоневский канал, между д.10 и д.12.

Вид на основной фасад со стороны ул. Малоневский канал.



Перспективный вид на магазин со стороны ул. Малоневский канал.

ЗДАНИЕ МАГАЗИНА
ОБЪЕМНО-ПЛАНИРОВОЧНЫЕ РЕШЕНИЯ
Ленинградская область, Кировский район,
г. Шлиссельбург, ул. Малоневский канал, между д.10 и д.12.
Перспективный вид



- Граница земельного участка
- Информационный щит
- Пожарный щит
- Временное ограждение строительной площадки
- Траектория движения автомобильного крана
- Временные дороги и площадки
- Проекторы
- Место для размещения временных зданий и сооружений
- Площадки для складирования строительных материалов и конструкций
- Кран автомобильный
- Контейнер для хранения строительного мусора
- Контейнер для бытового мусора
- Биотуалет
- Строение, демонтируемое до начала строительства

Экспликация зданий, сооружений и площадок.

№ № п/п	Наименование	Примечание
1.	Магазин	строящ.

Заказчик		Туманов Вадим Валерьевич		
Адрес		Ленинградская область, Кировский район, г. Шлиссельбург, ул. Малоневский канал, между д.10 и д. 12		
		Магазин	стадия	лист
			П	1
			1	1
Директор	Сиделева Т.Г.	Стройгенплан, М 1:500.	ООО "Архитектор" г. Кировск, ул. Новая, д. 5-а	
Архитектор	Павлова О.В.			
Дата	10.2021г.			

Содержание:

№ пр	Наименование	Страницы
	Акт по результатам проведения государственной историко-культурной экспертизы	1-23
1	Приложение №1. Копия решения органа государственной власти о включении в реестр	24-30
2	Приложение №2. Приказы Комитета по сохранению культурного наследия Ленинградской области от 24.12.2018 №01-03/18-620 и от 24.12.2018 №01-03/18-619	31-52
3	Приложение №3. Приказ Комитета по сохранению культурного наследия Ленинградской области от 23.10.2020 №01-03/20-273	53-83
4	Приложение №4. Материалы фотофиксации на момент заключения договора на проведение экспертизы	84-88
5	Приложение №5. Правоустанавливающие документы: выписки из Единого государственного реестра на здания и на земельный участок	89-95
	Приложение №6. Договор на проведение экспертизы	96-99
7	Приложение №7. Графические материалы	100-103