



Утверждаю:

Генеральный директор

ООО «ПРС»

Носова Т.В.



АКТ

по результатам государственной историко-культурной экспертизы земельных участков, подлежащих воздействию земляных, строительных, мелиоративных, хозяйственных и (или) иных работ, предусмотренных статьей 25 Лесного кодекса РФ работ по использованию лесов (за исключением работ, указанных в пунктах 3, 4 и 7 части 1 статьи 25 Лесного кодекса РФ) и иных работ, в случае если федеральный орган охраны объектов культурного наследия и орган охраны объектов культурного наследия субъекта РФ не имеет данных об отсутствии на указанном земельном участке объектов археологического наследия, включенных в реестр, и выявленных объектов археологического наследия (пп. «д» п. 11 (1) Положения о Государственной историко-культурной экспертизе, утвержденного Постановлением Правительства РФ от 15 июля 2009 года № 569), по объекту: «Межпоселковый газопровод до дер. Ольховка Ленинградской области»

Заказчик: АО «Газпром газораспределение Ленинградская область»

Основание: Договор №761-11513-19 от 01.11.2019 г.

Объекты: Земельный участок, предназначенный для проектирования и строительства объекта:
«Межпоселковый газопровод до дер. Ольховка Ленинградской области»

Настоящий Акт по результатам государственной историко-культурной экспертизы составлен в соответствии с Положением о государственной историко-культурной экспертизе, утвержденном постановлением Правительства Российской Федерации от 15 июля 2009 г. № 569.

Государственная историко-культурная экспертиза проведена Государственная историко-культурная экспертиза проведена **Обществом с ограниченной ответственностью "Проектно-изыскательские решения в строительстве" (ООО «ПИРС»)**

Дата начала проведения экспертизы:	19.01.2022 г.
Дата окончания экспертизы:	12.09.2022 г.
Место проведения экспертизы:	Ленинградская область, Приозерский район; Санкт-Петербург
Заказчик экспертизы:	Акционерное общество «Газпром газораспределение Ленинградская область»

Сведения об экспертной организации

Полное наименование	Общество с ограниченной ответственностью «Проектно-изыскательские решения в строительстве»
Краткое наименование	ООО «ПИРС»
Организационно-правовая форма	Общество с ограниченной ответственностью
Адрес юридический	197082, г. Санкт-Петербург, ул. Оптиков, д.45, к.1, лит. А, пом.69-Н
Адрес фактический	197082, г. Санкт-Петербург, Богатырский пр., д. 49, к. 2, пом. 318
Реквизиты	ИНН 7814690758 КПП 781401001 ОГРН 1177847165198
Генеральный директор	Татьяна Валерьевна Носова

В соответствии с подпунктом «б» пункта «7» Положения о государственной историко-культурной экспертизе, с организацией состоят в трудовых отношениях нижепоименованные физические лица, обладающие научными и практическими знаниями, необходимыми для проведения экспертизы и удовлетворяющие требованиям подпункта «а» пункта «7» Положения:

- Соболев Владислав Юрьевич (**исполнитель настоящего акта**);
- Михайлова Елена Робертовна;
- Хвоцинская Наталия Вадимовна

Сведения об экспертах:

Фамилия, имя, отчество	Елена Робертовна Михайлова
Образование	высшее
Специальность	историк, археолог
Стаж работы	25 лет
Место обучения	Санкт-Петербургский Государственный университет, Исторический факультет, кафедра археологии
Место работы и должность	Об-во с ограниченной ответственностью "Проектно-изыскательские решения в строительстве", научный сотрудник; Санкт-Петербургский Государственный университет, Лаборатория археологии, исторической социологии и культурного наследия им. Г.С. Лебедева; заведующая Лабораторией
Реквизиты аттестации	Государственный эксперт по проведению историко-культурной экспертизы Приказ МК РФ № 1809 от 09.11.2021 "Об аттестации эксперта по проведению государственной историко-культурной экспертизы"; Приложение к приказу МК РФ № 1809, п. 18.
Объекты экспертизы:	<ul style="list-style-type: none"> - выявленные объекты культурного наследия в целях обоснования целесообразности включения данных объектов в реестр; - земли, подлежащие воздействию земляных, строительных, мелиоративных, хозяйственных работ, предусмотренных статьей 25 Лесного кодекса Российской Федерации работ по использованию лесов (за исключением работ, указанных в пунктах 3, 4 и 7 части 1 статьи 25 Лесного кодекса Российской Федерации) и иных работ, в случае, если указанные земли расположены в границах территорий, утвержденных в соответствии с пунктом 34.2 пункта 1 статьи 9 Федерального закона; - документация или разделы документации, обосновывающие меры по обеспечению сохранности объекта культурного наследия, включенного в реестр, выявленного объекта культурного наследия либо объекта, обладающего признаками объекта культурного наследия, при проведении земляных, мелиоративных, хозяйственных работ, указанных в статье 30 Федерального закона работ по использованию лесов и иных работ в границах территории объекта культурного наследия либо на земельном участке, непосредственно связанном с земельным участком в границах территории объекта культурного наследия; - документация, за исключением научных отчетов о выполненных археологических полевых работах, содержащая результаты исследований, в соответствии с которыми определяется наличие или отсутствие объектов, обладающих признаками объекта культурного наследия, на земельных участках, подлежащих воздействию земляных, строительных, мелиоративных, хозяйственных работ, указанных в статье 30 Федерального закона работ по использованию лесов и иных работ.

Фамилия, имя, отчество	Владислав Юрьевич Соболев
Образование	высшее
Специальность	историк, археолог
Стаж работы	25 лет
Место обучения	Санкт-Петербургский Государственный университет, Исторический факультет, кафедра археологии
Место работы и должность	Об-во с ограниченной ответственностью "Проектно-изыскательские решения в строительстве", научный сотрудник; Санкт-Петербургский Государственный университет, Лаборатория археологии, исторической социологии и культурного наследия им. Г.С. Лебедева; старший научный сотрудник
Реквизиты аттестации	Государственный эксперт по проведению историко-культурной экспертизы Приказ МК РФ № 1809 от 09.11.2021 "Об аттестации эксперта по проведению государственной историко-культурной экспертизы"; Приложение к приказу МК РФ № 1809, п. 28.
Объекты экспертизы:	<ul style="list-style-type: none"> - выявленные объекты культурного наследия в целях обоснования целесообразности включения данных объектов в реестр; - земли, подлежащие воздействию земляных, строительных, мелиоративных, хозяйственных работ, предусмотренных статьей 25 Лесного кодекса Российской Федерации работ по использованию лесов (за исключением работ, указанных в пунктах 3, 4 и 7 части 1 статьи 25 Лесного кодекса Российской Федерации) и иных работ, в случае, если указанные земли расположены в границах территорий, утвержденных в соответствии с п. 34.2 пункта 1 ст. 9 настоящего Федерального закона; - документы, обосновывающие включение объектов культурного наследия в реестр; - документы, обосновывающие исключение объектов культурного наследия из реестра; - документация, за исключением научных отчетов о выполненных археологических полевых работах, содержащая результаты исследований, в соответствии с которыми определяется наличие или отсутствие объектов, обладающих признаками объекта культурного наследия, на земельных участках, подлежащих воздействию земляных, строительных, мелиоративных, хозяйственных работ, работ по использованию лесов и иных работ; - документация или разделы документации, обосновывающие меры по обеспечению сохранности объекта культурного наследия, включенного в реестр, выявленного объекта культурного наследия либо объекта, обладающего признаками объекта культурного наследия, при проведении земляных, мелиоративных, хозяйственных работ, указанных

	в статье 30 Федерального закона работ по использованию лесов и иных работ в границах территории объекта культурного наследия либо на земельном участке, непосредственно связанном с земельным участком в границах территории объекта культурного наследия.
--	--

Фамилия, имя, отчество	Наталья Вадимовна Хвощинская
Образование	высшее
Специальность	историк, археолог
Стаж работы	51 год
Место обучения	Санкт-Петербургский Государственный университет, Исторический факультет, кафедра археологии
Место работы и должность	Об-во с ограниченной ответственностью "Проектно-изыскательские решения в строительстве", научный сотрудник; Санкт-Петербургский Государственный университет, Лаборатория археологии, исторической социологии и культурного наследия им. Г.С. Лебедева; ведущий научный сотрудник
Реквизиты аттестации	Государственный эксперт по проведению историко-культурной экспертизы Приказ МК РФ № 1809 от 09.11.2021 "Об аттестации эксперта по проведению государственной историко-культурной экспертизы"; Приложение к приказу МК РФ № 1809, п. 31.
Объекты экспертизы:	- выявленные объекты культурного наследия в целях обоснования целесообразности включения данных объектов в реестр; - документы, обосновывающие включение объектов культурного наследия в реестр; - земли, подлежащие воздействию земляных, строительных, мелиоративных, хозяйственных работ, предусмотренных статьей 25 Лесного кодекса Российской Федерации работ по использованию лесов (за исключением работ, указанных в пунктах 3, 4 и 7 части 1 статьи 25 Лесного кодекса Российской Федерации) и иных работ, в случае, если указанные земли расположены в границах территорий, утвержденных в соответствии с пунктом 34.2 пункта 1 статьи 9 Федерального закона; - документация или разделы документации, обосновывающие меры по обеспечению сохранности объекта культурного наследия, включенного в реестр, выявленного объекта культурного наследия либо объекта, обладающего признаками объекта культурного наследия, при проведении земляных, мелиоративных, хозяйственных работ, указанных в статье 30 Федерального закона работ по использованию лесов и иных работ в границах территории объекта культурного

	<p>наследия либо на земельном участке, непосредственно связанном с земельным участком в границах территории объекта культурного наследия;</p> <p>- документация, за исключением научных отчетов о выполненных археологических полевых работах, содержащая результаты исследований, в соответствии с которыми определяется наличие или отсутствие объектов, обладающих признаками объекта культурного наследия, на земельных участках, подлежащих воздействию земляных, строительных, мелиоративных, хозяйственных работ, указанных в статье 30 Федерального закона работ по использованию лесов и иных работ.</p>
--	---

Отношения к заказчику

Организация:

- не участвует в разработке проектной документации на строительство, расширение, реконструкцию, техническое перевооружение, консервацию и ликвидацию, и иное хозяйственное освоение объекта или объектов, в отношении которых проводится экспертиза, или подобной проектной документации;

- не участвует в проектировании или конструировании, изготовлении, поставке, монтаже, ремонте, покупке, владении, эксплуатации или обслуживании технических устройств, применяемых на объекте или других объектах, в отношении которых проводится экспертиза, или подобных конкурентных технических устройств;

- не участвует в проектировании или конструировании, строительстве, ремонте, покупке, владении, эксплуатации или обслуживании зданий и сооружений на объекте или других объектах, в отношении которых проводится экспертиза, или подобных конкурентных зданий и сооружений;

- не имеет с заказчиком отношений общего владения;

- не подлежит непосредственной отчетности тому же вышестоящему управляющему орган, что и заказчик экспертизы;

- не выполняет функции официального представителя заказчика.

Эксперт:

- не имеет родственных связей с заказчиком (его должностными лицами, работниками);

- не состоит в трудовых отношениях с заказчиком;

- не имеет долговых или иных имущественных обязательств перед заказчиком;

- не владеет ценными бумагами, акциями (долями участия, паями в уставных капиталах) заказчика;

- не заинтересован в результатах исследований и решений, вытекающих из настоящего экспертного заключения, с целью получения выгоды в виде денег, ценностей, иного имущества, услуг имущественного характера или имущественных прав для себя или третьих лиц.

В соответствии с законодательством Российской Федерации эксперт несет ответственность за соблюдение принципов проведения историко-культурной экспертизы и достоверность сведений, изложенных в заключении экспертизы.



Эксперт В.Ю. Соболев

Основания проведения государственной историко-культурной экспертизы:

Федеральный закон № 73-ФЗ «Об объектах культурного наследия (памятниках истории и культуры) народов Российской Федерации» от 25.06.2002 г. (в действующей редакции);

Положение о Государственной историко-культурной экспертизе (утв. Постановлением Правительства РФ от 15 июля 2009 г. № 569) (в действующей редакции);

Договор № 761-11513-19 от 01.11.2019 г. между ООО «ПИРС» и АО «Газпром газораспределение Ленинградская область».

Цель экспертизы:

Определения наличия или отсутствия объектов культурного наследия, включенных в реестр, выявленных объектов культурного наследия либо объектов, обладающих признаками объекта культурного наследия, на земельных участках, землях лесного фонда либо в границах водных объектов или их частей, подлежащих воздействию земляных, строительных, мелиоративных, хозяйственных работ, указанных в статье 30 Федерального закона №73-ФЗ работ по использованию лесов и иных работ, в случае, если орган охраны объектов культурного наследия не имеет данных об отсутствии на указанных земельных участках, землях лесного фонда либо водных объектах или их частях объектов культурного наследия либо объектов, обладающих признаками объекта культурного наследия в соответствии со статьей 3 Федерального закона №73-ФЗ.

Объект государственной историко-культурной экспертизы: Земельный участок проектирования и строительства объекта: «Межпоселковый газопровод до дер. Ольховка Ленинградской области», подлежащий воздействию земляных, строительных, мелиоративных, хозяйственных работ, предусмотренных статьей 25 Лесного кодекса Российской Федерации работ по использованию лесов (за исключением работ, указанных в пунктах 3, 4 и 7 части 1 статьи 25 Лесного кодекса Российской Федерации) и иных работ, в случае если орган охраны объектов культурного наследия не имеет данных об отсутствии на указанном земельном участке объектов культурного наследия, включенных в реестр, выявленных объектов культурного наследия либо объектов, обладающих признаками объектов культурного наследия.

Сведения об обстоятельствах, повлиявших на процесс проведения и результаты экспертизы: Обстоятельства, повлиявшие на процесс проведения и результаты экспертизы, отсутствуют.

Перечень документов, представленных Заказчиком

Копия письма Председателя Комитета по сохранению культурного наследия Ленинградской области № ИСХ-8042/2021 от 30.12.2021 г.

Проектная документация «Проект планировки территории и проект межевания территории для размещения линейного объекта «Межпоселковый газопровод до дер. Ольховка Ленинградской области» Основная часть проекта межевания территории. Том 5. Шифр 24572-ПМТ.ОЧП». 2022.

Проектная документация «Проект планировки территории и проект межевания территории для размещения линейного объекта. «Межпоселковый газопровод до дер. Ольховка Ленинградской области». Материалы по обоснованию проекта межевания территории. Том 6. Шифр 24572-ПМТ.МОП» 2022;

Схема объекта «Межпоселковый газопровод до дер. Ольховка Ленинградской области»;

Выписки из Единого государственного реестра недвижимости об объекте недвижимости.

Перечень документов и материалов, предоставленных эксперту и привлекаемых при проведении экспертизы, а также использованной для нее специальной, технической и справочной литературы

Законодательная база

- Федеральный закон от 25 июня 2002 г. № 73-ФЗ «Об объектах культурного наследия (памятниках истории и культуры) народов Российской Федерации».
- Федеральный закон от 22 октября 2014 г. № 315-ФЗ «О внесении изменений в Федеральный закон «Об объектах культурного наследия (памятниках истории и культуры) народов Российской Федерации» и отдельные законодательные акты Российской Федерации».
- Положение о государственной историко-культурной экспертизе, утвержденное постановлением Правительства РФ от 15.07.2009 № 569;
- Положение о порядке проведения археологических полевых работ и составления научной отчетной документации. Утверждено постановлением Бюро Отделения историко-филологических наук Российской академии наук от 20 июня 2018 г. № 32;

- Открытый лист № 1297/2022 от 22 октября 2021 г., выданный на имя В.Ю. Соболева;
- План-схема расположения земельных участков на публичной карте Росреестра, <http://roscadastr.com/map>;
- Постановление Совета Министров СССР от 16 сентября 1982 года № 865 (с изменениями, внесенными Федеральным Законом №73-ФЗ от 25 июня 2002 года) «Об утверждении Положения об охране и использования памятников истории и культуры».
- Приказ Министерства культуры Российской Федерации от 1 сентября 2015 г. № 2328 "Об утверждении перечня отдельных сведений об объектах археологического наследия, которые не подлежат опубликованию".
- Положение о едином государственном реестре объектов культурного наследия (памятников истории и культуры) народов Российской Федерации, утвержденное приказом Министерства культуры Российской Федерации от 30.10.2011 № 954.
- Инструкция Министерства культуры «О порядке учета, обеспечения сохранности, использования и реставрации недвижимых памятников истории и культуры».
 - Постановление Совета Министров СССР от 16 сентября 1982 г. № 865 (с изменениями, внесенными Федеральным законом № 73-ФЗ от 25 июня 2002 г.) «Об утверждении Положения об охране и использовании памятников истории и культуры»

ЛИТЕРАТУРА И АРХИВНЫЕ ИСТОЧНИКИ

- Кочуркина С.И.* 1981. Археологические памятники корелы V-XV вв. Л.
- Кочуркина С.И.* 1982. Древняя корела. Л.
- Лапшин В.А.* 1995. Археологическая карта Ленинградской области. Ч. 2. Восточные и северные районы. Л.
- Сакса А.И.* 1980. Разведочные работы Приозерского отряда // АО 1979 г. М.
- Сакса А.И.* 1981а. Древности Карельского перешейка (По материалам Карельских могильников) // КСИА. Вып. 166.
- Сакса А.И.* 1981б. Исследования средневековых памятников на Карельском перешейке // АО 1980 г. М.
- Сакса А.И.* 1984а. Карельская земля в XII-XIV вв. по археологическим данным // Автореф. канд. дис. Л.
- Сакса А.И.* 1984б. Комплекс археологических памятников у д. Ольховка (Лапинлахти) // Новое в археологии СССР и Финляндии. Л.
- Сакса А.И.* 1985а. Исследование новых средневековых памятников на Карельском перешейке // Новое в археологии Северо-Запада СССР. Л.
- Сакса А.И.* 1985б. Работы Приозерского отряда // АО 1983 г. М.
- Сакса А.И.* 1990. 100 лет археологического изучения корелы // Современное финно-угроведение. Опыт и проблемы. Л.
- Сакса А.И.* 1996. Карелия и Ладожская область в I - начале II тыс. н. э. // Ладога и Северная Европа. Вторые чтения памяти А. Мачинской. СПб.
- Сакса А.И.* 2010. Древняя Карелия в конце I – начале II тысячелетия н.э. СПб.

- Europaeus A.* 1923. Muinaistutkimuksen tehtavia Karjalassa // Kalevalaseuran Vuosikirja. Porvoo. No 3.
- Hackman A.* 1925. Forvarv till finlands Nationalmuseum 1921-1924 // FM. No 32.
- Kivikoski E.* 1942. Lisia Karjalan vistiretkikauden ajanmaaraykseen // Kalevalaseuran Vuosikirja. Porvoo. Helsinki. No 22.
- Nordman C.A.* 1924. Karelska jarnadersstudier // SMYA. No 34.
- Saksa A.I.* Medieval Karelia on European trade routes // Iskos 4. Helsinki, 1984. S. 93-97.
- Saksa A.* Results and perspectives of archaeological studies on the Karelian Isthmus// Fennoscandia archaeologica II. Helsinki, 1985. S. 37-49.
- Saksa A.I.* On the study of ancient Karelian craft centers // Iskos 9. Helsinki, 1990. S. 69-73.
- Saksa A.* Kakisalmen maasta esiin kaivettu historia // Viipurin Suomalaisen Kirjalli-suusseuran toimitteita 10. Lahti, 1992. C. 5-17.
- Saksa A.I.* Karjala ennen kolmatta ristiretkea // Suomen varhaishistoria // Studia historica septentrionalia 21. Rovaniemi, 1992. S. 468-479.
- Saksa A.I.* Karelia and the West Finnish cultural area in the Late Iron Age // Cultural heritage of the Finno-Ugrians and Slavs. Tallinn, 1992. S. 96-105.
- Saksa A.I.* Rautakautinen Karjala — Karjalan synty // Kahden Karjalan valilla Kahden Riikin riitamaalla. Studia Carelica Humanistica 5. Joensuu, 1994. S. 29-45.
- Saksa A.I.* On the factors influencing the formation and development of Karelian culture between the eleventh and thirteenth centuries // Fenno-ugri et Slavi 1992. Helsinki, 1994. S. 98-104.
- Saksa A.I.* Arkeologiset tutkimukset Kannaksella ja Karjalassa// Karjalainen viesti 2. Joensuu, 1992. S. 7-10.
- Saksa A.I.* Rautakautinen Karjala-Karjalan synty // Kahden Karjalan valilla Kahden Riikin riitamaalla / Studia Carelica Humanistica 5. Joensuu, 1994. S. 29-45.
- Saksa A.* Ancient history of the population of the present-day Leningrad Region // Karelia and St. Petersburg. Joensuu, 1996. S. 27-37.
- Saksa A.* Uudemmat arkeologiset tutkimukset Kurkijoella Laatokan Karjalassa // Karjalainen Viesti 2. Joensuu, 1997. S. 1-5.
- Saksa A.* Rautakautinen Karjala. Muinais-Karjalan asutuksen synty ja varhaiskehitys // Studia Carelica Humanistica II. Joensuu, 1998.
- Salmo H.* Die Waffen der Merowingerzeit in Finnland // SMYA XLII: 1. Helsinki, 1938.
- Salmo H.* Finnische Hufeisenfibeln // SMYA 56. Helsinki, 1956.
- Uino P.* 1997. Ancient Karelia. Archaeological studies. Helsinki.

АРХИВНЫЕ МАТЕРИАЛЫ (АРХИВ ИНСТИТУТА АРХЕОЛОГИИ РАН (Арх. ИА))

1978/7315. Сакса А.И. Отчет об археологической разведке в Приозерском районе Ленинградской области.

1979/7914. Сакса А.И. Отчет об археологической разведке в Приозерском районе Ленинградской области.

1980/8724, 8724а. Сакса А.И. Отчет о полевых исследованиях в Приозерском районе.

1982/9231. Сакса А.И. Отчет об археологических раскопках Приозерского археологического отряда ЛОИА АН СССР.

1983/10211. Сакса А.И. Отчет о полевых исследованиях Приозерского отряда ЛОИА.

1984/10248, 10248а. Сакса А.И. Отчет Приозерского археологического отряда ЛОИА об археологических разведках.

1987/13262, 13263. Сакса А.И. Отчет о полевых исследованиях Приозерского археологического отряда ЛОИА АН СССР в Приозерском районе.

Сведения о проведенных исследованиях

В рамках проведения данной государственной историко-культурной экспертизы, были выполнены следующие исследования:

- ознакомление с представленной Заказчиком документацией;
- анализ исходно-разрешительной документации;
- изучение нормативно-правовой документации, необходимой для принятия экспертного решения, и научно-справочной литературы;
- историко-библиографические исследования, анализ информации об основных этапах освоения территории, оценка вероятности местонахождения на обследуемом участке не выявленных ранее археологических памятников;
- визуальное обследование участка и его фотофиксация;
- полевые археологические исследования (разведка), закладка шурфов;
- подготовка отчета о проведении полевых научно-исследовательских археологических работ;
- проведение анализа полученных результатов, оформление настоящего Акта.

ФАКТЫ И СВЕДЕНИЯ, УСТАНОВЛЕННЫЕ В РЕЗУЛЬТАТЕ ИССЛЕДОВАНИЙ

ПАЛЕОГЕОГРАФИЯ И ЛАНДШАФТ

Современный рельеф Карельского перешейка сформировался в период последнего оледенения и в послеледниковое время. От последнего оледенения остался сильно изрезанный моренный рельеф во внутренних районах без следов значительного накопления осадочных пород.

На протяжении всего голоцена в результате изостатического поднятия земной коры территория перешейка испытывала перекося с градиентом, растущим по направлению условно юго-восток – северо-запад. Участки поверхности, имевшие в определённый момент прошлого одинаковую высоту над уровнем моря, в настоящее время расположены на разных высотных отметках – более высоких в северо-западной части, и меньших в юго-восточной. Градиент перекося максимален для начала голоцена, и уменьшается по мере приближения к современности. Изостатическое поднятие стало причиной серьёзных перестроек гидрографической сети региона.

Археологические памятники являются важнейшими источниками для изучения древних береговых линий. Располагавшиеся на берегу единого водоёма древние стоянки маркируют максимально возможный уровень воды на время своего существования. Фазы трансгрессий характеризуются выявляемыми в разрезах памятников археологически стерильными прослойками. Расположенные на разных высотах синхронные памятники, во время своего функционирования находившиеся на берегу одного и того же водоёма, при должной оценке их геоморфологического положения, используются для расчета градиента изостатического поднятия в определённые хронологические интервалы.

В промежутке 10 200 - 9500 лет до н.э. (10 400-10 000 лн), во время формирования гряды Сяльпуселья, большая часть Карельского перешейка была покрыта водами Балтийского ледникового озера. Прорыв вод Балтийского ледникового озера у г. Биллинген в Центральной Швеции около 9500 лет до н.э. привёл к его катастрофическому спуску до уровня мирового океана (стадия Иольдиевого моря). В результате изостатического поднятия Балтика была отделена от океана порогом стока. Началась стадия пресноводного Анцилового озера, датируемая 8700-8200 лет до н.э. (9400-9000 лн). Продолжение поднятия порога стока привело к началу новой трансгрессивной фазы Балтики – анциловой трансгрессии. В ходе неё уровень воды в Анциловом озере превысил уровень порога стока Хейнийокского пролива, и Ладожское озеро вновь соединилось с акваторией Балтики. Максимум Анциловой трансгрессии приходится на промежуток 8500-8300 лет до н.э. (9300-9100 лн). Градиент перекося в это время составляет около 34 см/км. После 8300 лет до н.э. Анциловое озеро находит сток через Датские проливы. В пределах 7200 – 6800 лет до н.э. (8200-7900 лн) уровни Балтики и мирового океана

выровнялись, и в акваторию проникла солёная вода. С этого момента наступает стадия Литоринового моря. Уровень Ладожского озера, ограниченный порогом стока Ветокаллио, очевидно, стабилизировался несколько раньше.

Максимум трансгрессии Литоринового моря (литориновой трансгрессии) фиксируется в промежутке от 5500 до 4800 лет до н.э. (6500-5900 лн), после чего уровень моря постепенно понижался. Градиент перекоса для того периода можно оценить примерно в 8 см/км. Подпор стока Хейнийокского пролива вызвал повышение уровня воды во всей системе, включая Ладожское озеро.

Изостатическое поднятие вызвало перекос ванн крупнейших водоёмов региона. Около 3700 лет до н.э. (5000 лн) произошёл прорыв в южном направлении вод озера Сайма, прежде стекавших непосредственно в море. С тех пор сток Саймы осуществляется через образовавшуюся реку Вуокса в Ладожское озеро. Это событие, вероятно, по причине своей кратковременности, не отражено в донных отложениях озёр бассейна Ладоги. В то же время, в Приладожье Сайменский прорыв отчётливо зафиксирован в разрезах многих археологических памятников.

Повышение вследствие изостатического поднятия порога стока Хейнийокского пролива и существенное увеличение водосбора Ладоги после образования р. Вуоксы вызвали длительную по времени Ладожскую трансгрессию. Перекос ванны Ладожского озера стал причиной перелива воды из глубоководной северной в мелководную южную часть, в результате чего оказались затоплены значительные территории в Южном Приладожье.

Ладожская трансгрессия достигла своей кульминации около 1200 лет до н.э. (3000 лн), после чего в южной части Карельского перешейка образовалась река Нева. Резкое понижение уровня Ладоги, вероятно, вызвало серьёзную перестройку природной обстановки, прежде всего в приладожской части перешейка.

В настоящее время Карельский перешеек расположен в зоне тайги южного типа. Песчаные террасы и флювиогляциальные образования заняты в значительной степени боровыми лесами, в которых расположены практически все известные к настоящему времени стоянки человека каменного века на Карельском перешейке и сопредельных территориях. Это может объясняться хорошей дренируемостью почв, предпочитаемых сосновыми сообществами. На памятниках, культурные слои которых не перекрыты водными наносами, практически не наблюдается признаков почвообразования. Находки и древние искусственные земляные структуры выявляются буквально с первых сантиметров поверхности. Поскольку минимальное почвообразование характерно именно для сообществ сосновых лесов, можно предполагать, что и древние поселения располагались в сходном растительном окружении.

АРХЕОЛОГИЧЕСКОЕ ИЗУЧЕНИЕ ПАМЯТНИКОВ КАРЕЛЬСКОГО ПЕРЕШЕЙКА

Географическое положение и геологическая история Карельского Перешейка послужили существенными, на некоторых этапах определяющими факторами в жизни древних коллективов на протяжении всего голоцена.

Карельский перешеек и Приладожье – «ворота Карелии» – никогда не были замкнутой, изолированной территорией. Наоборот, именно здесь пролегал путь во внутренние районы Финляндии. Отсюда же, по Балтийско-Каспийскому водоразделу можно было достичь Белого моря и осваивать его ресурсы, отсюда, через озерно-речную систему Вуоксы можно было попасть на побережье Финского залива, в районе будущего Выборга, и далее на Балтику. И отсюда же на юг, вдоль берега Ладожского озера недалеко было до устья Волхова и, следовательно, далее вглубь Восточной Европы через Ладогу и Новгород.

Археологическое изучение Карельского перешейка насчитывает уже более 150 лет. За это время был накоплен и осмыслен огромный фактический материал, полученный в результате работ на разных типах археологических объектов: стоянках каменного века, могильниках, укрепленных и неукрепленных поселениях, городских центрах, культовых комплексах, кладах и местах многочисленных случайных находок артефактов.

Традиционно и вполне обоснованно в историографии выделяются три этапа:

1. Начальный (1870-е – 1917 год)
2. Работы финляндских ученых в период 1918-1944 годов
3. Работы советских ученых в 1960-1990-е годы

В Финляндии гуманитарное направление общественно-политической мысли оформилось в движение «национального романтизма», для данного региона проявившееся в особом явлении «карелианизма». Существенным толчком к этому движению стала публикация эпоса «Калевала», осуществленная Э. Леннротом в 1835-36 годах и в расширенной редакции в 1849 году. Издание «Калевалы» оказало громадное влияние на формирование финской самоидентичности. С 1840-х годов происходит накопление различного материала по истории, этнографии, лингвистике и фольклору финно-угорских народов. В этом корпусе источников некоторую долю занимают «древности», положившие начало формированию фактологической базы археологии региона. В этот период данный процесс развивался в общем русле европейского «антиквариизма». Наиболее известными антикварами в то время были С.А. Готтлунд (годы жизни 1796-1875) и Х.А. Рейнхольм (годы жизни 1819-1883). Первый собирал коллекцию древних предметов, в том числе и с территории Карелии, ему также принадлежит первое описание финляндских городищ. Второй совершил ряд экспедиций в Выборгскую губернию, собирая, в основном,

этнографический материал и организовал небольшие раскопки на могильнике Ховинсаари Тонтинмяки в Ряйсяля. К сожалению, материалы этих работ не сохранились.

В 1876 году состоялась первая археолого-этнографическая экспедиция Выборгского студенческого общества Гельсингфоргского университета в Выборгскую губернию Великого княжества Финляндского. В этих экспедициях принял участие и Т. Швиндт (13.10.1851 – 27.10.1917). Всего в 1870-90-е годы состоялось множество экспедиций в Карелию, охвативших территорию практически всех приходов Карельского перешейка и Приладожья.

Т. Швиндт в 1877 году подает первую в истории археологии Карелии заявку на финансирование полевых исследований на территории Кексгольмского уезда в виде заявления в правление Финляндского антикварного общества, которое заявку удовлетворяет (Haltsonen 1947: 163). При этом, помимо него в Карелии проводят полевые работы множество других увлеченных историей края людей.

«Швиндтовский» период в археологии железного века Карелии (1870-е – 1917 годы)

Формирование собственно научного подхода в изучении карельских древностей, начало систематических полевых работ на различных категориях объектов, относится к 1870-м годам и связано прежде всего с деятельностью Т. Швинда (1851-1917) и Х. Апшельгрена (1853-1937).

Во всех основных работах по археологии Карелии исследователи особо подчеркивали огромное значение деятельности Т. Швиндта, «отца карельской археологии» (Кочкуркина 1981:5, Nordman 1968:43, Uino 1997:25-32, Сакса 2010: 16-17). В формировании научных интересов Т. Швиндта значительную роль сыграли место его рождения и годы юности. Он родился рядом с деревней Иваска (фин. Ivaska), которая находилась возле села Ряйсяля (в настоящее время поселок Мельниково Приозерского района Ленинградской области). Вся его дальнейшая деятельность была связана с изучением древностей родной округи, прежде всего прихода Ряйсяля, самого Кексгольма и с примыкающим к данному району Карельского перешейка северо-западному Приладожью (территории приходов Хиитола и Куркийоки). Именно в этом регионе в 1880-е годы Т.Швиндт раскопал карельские грунтовые могильники и затем опубликовал их в своей докторской диссертации о железном веке Карелии (Schwindt 1893). Исследователь активно работал и в других регионах: на островах Ладожского озера в районе Сортавалы, в центральной и южной частях Карельского перешейка: в приходах Пюхьярви (совр. Отрадное), Саккола (совр. Громово), Рауту (совр. Сосново), Муола (совр. Правдино), Валкярви (совр. Мичуринское).

В 1885-88 годах Т. Швиндт, получив поддержку от Императорской Археологической комиссии, произвел наиболее крупные раскопки погребальных памятников на Карельском перешейке, из которых наиболее значимыми были Тонтинмяки в Ряйсяля (в районе совр. дер. Кротово), Кекомьяки в Каукола (совр. Севастьяново) и Суотниemi в Кякисалми (пос. Яркое к западу от Приозерска) (Schwindt 1893: 1-108). Корпус источников, полученный Т. Швиндтом в 1885-1888 годах до настоящего времени составляет основу знаний не только о погребальном обряде средневековой карелы, но и типологии различных категорий инвентаря и периодах их бытования.

Начало систематического изучения другой категории средневековых древностей – городищ – было положено работами друга и коллеги Т. Швиндта Х. Аппельгрена также в 1880-е годы. Им были предприняты раскопки на Тиверском городке, а также городищах Линнамьяки и Хямеенлахти в Куркийоки. В основной работе Х. Аппельгрена «Древние городища Финляндии» (Suomen Muinaislinnat) собран большой объем информации об этой категории памятников, в значительной степени основанный на данных устной традиции. В работе приведены сведения практически обо всех объектах, носящих название Линна-мяки-вуори, хотя многие из них, как было выяснено последующими поколениями исследователей, не являются археологическими памятниками.

Изучение памятников железного века Карелии в 1917-1944 годах

Парадоксально, но, несомненно, крупный вклад Т. Швиндта в изучение карельских древностей, на некоторое время уменьшил интерес к региону, поскольку казалось, что значительная часть их уже изучена. Новая стадия интереса к памятникам региона проявляется в 1920-е годы и связана, прежде всего, с находками новых типов археологических объектов.

На рубеже XIX и XX вв. значительно активизируется научное изучение каменного века Карельского перешейка и Приладожской Карелии. Интерес к геологии региона и понимание важности археологических материалов в том числе и для решения геологических проблем воплотились в работах Ю. Айлио (Julius Ailio) и Б.Ф. Землякова – геологов, стоявших у истоков археологической школы изучения каменного века как в Финляндии, так и в России.

Ю. Айлио, выделивший Ладожскую трансгрессию в отдельную фазу истории Ладоги и давший оценку хронологическим границам этой фазы, основывался в своих исследованиях на материалах как геологических, так и археологических. Им было изучено значительное количество археологических памятников. Обобщив значительный материал, Ю. Айлио выделил этапы развития типов керамики для огромных территорий – от

Финляндии до Урала. Абсолютные даты для этой схемы были получены через синхронизацию фаз развития керамики с периодизацией О. Монтелиуса.

Начало исследований каменного века Карельского перешейка связано так же с именами других крупнейших финских археологов конца XIX – первой половины XX века: А. Талльгрена, С. Пялси, А. Европеуса.

Огромный вклад в изучение каменного века Приладожской Карелии и Карельского перешейка внёс С. Пяльси (Sakkari Pälsi). Инспектируя в качестве представителя Национальной службы древностей принадлежавшую Финляндии часть Карельского перешейка и Северное Приладожье, он выявил множество памятников каменного века. На значительном количестве памятников были проведены археологические раскопки, полученный материал стал эталонным для изучения каменного века на многие десятилетия. Среди наиболее известных комплексов, исследованных С. Пяльси, следует упомянуть Антреа Корпилахти – до настоящего времени наиболее древний из изученных раскопками комплексов Карельского перешейка.

Не менее значительная роль в изучении каменного века Восточной Балтики принадлежит А. Европеусу (Aarne Ägärää-Europeus), наиболее широко известны его работы на поселении Хайринмяки (Viipurin Hajrinmäki) в 1909 г.

В 1920 и 1921 годах А. Европеус произвел раскопки в районе Лапинлахти (совр. Ольховка) на южном берегу озера Суванто (совр. Суходольское), где до этого, в 1917 году Т. Швиндт провел свои последние полевые работы на могильнике Патъя. А. Европеус, фактически, произвел спасательные раскопки разрушающегося вследствие активной распашки, памятника на участке Наскалинмяки, представлявшего собой дерево-земляную насыпь, высотой около 1 м, сложенную вокруг большого камня. Это был новый тип археологического объекта на Карельском перешейке, на основании материалов данного комплекса была сформулирована, по сути, первая гипотеза происхождения карел, поддержанная впоследствии С.А. Нордманом и Э. Кивикоски.

Первой обобщающей монографией, посвященной карельским древностям железного века, является работа С.А. Нордмана. Он первым предпринял серьезную работу по датировке карельских древностей на основании типологического анализа, предложив узкие датировки для ряда погребений (Nordman 1924: 148).

Помимо А. Европеуса, в 1920-30-е годы полевые исследования в регионе проводят С. Пяльси, Н. Клеве, Й. Войонмаа и Э. Кивикоски.

Из наиболее значительных работ в Северном Приладожье следует отметить открытие Э. Кивикоски могильника эпохи викингов Хернемьяки у города Сортавала, рядом с

известным городищем Паасонвуори. Могильник состоял из нескольких каменных курганов – погребальных конструкций, нетипичных для Карельского перешейка и Приладожья.

Исследования 1940-1960-х годов

В 1920-30 годы советские исследователи проявляли интерес к изучению карельских древностей.

Известные до II Мировой войны материалы по каменному веку Северо-Запада России, в том числе по Карельскому перешейку, были обобщены Н.Н. Гуриной в фундаментальной монографии (Гурина 1961). Культурно-хронологическая атрибуция рассмотренных в работе археологических памятников Карельского перешейка основана на результатах исследований финских учёных. В 1950-1960-е годы существенных работ не велось, за исключением разведочных работ А.Н. Румянцева на Карельском перешейке и раскопок С.И. Руденко на стоянке Вьюн в 1961-62 годах.

Исследования 1970- 1990-х годов

Значительное количество памятников каменного века выявлено на Карельском перешейке в 60х-70 гг. XX в. благодаря активной деятельности школьного педагога и краеведа В.М. Соколова. Под его руководством были обследованы и заново локализованы многие памятники в районе Риукъярви-Пиискунсальми, получен новый материал из местонахождений у западного берега оз. Разлив. В результате проведённых им разведок в центральной части перешейка были найдены стоянки на озёрах Кавголовском, Лемболовском, Заливном, Котловинном, Победнинском (Каннельярви), Красавица, Хепо-Ярви. Выявленные В.М. Соколовым местонахождения позднее обследовались В.И. Тимофеевым, многие из них являются чрезвычайно перспективными для археологического изучения.

Большая роль в изучении каменного века Карельского перешейка принадлежит В.И. Тимофееву. В 80-е - 90е гг. XX в. им было обследовано большое число памятников, выявленных в предыдущие десятилетия, а также обнаружено значительное количество неизвестных ранее местонахождений. На ряде памятников были проведены небольшие археологические раскопки.

С 1970-х годов начались ежегодные систематические исследования различных категорий археологических памятников железного века Карельского перешейка и Северного Приладожья. Экспедиционные работы велись силами двух организаций: сектора славяно-финской археологии ЛОИА АН СССР под руководством А.Н. Кирпичникова и сектора археологии Института истории, языка и литературы (ИЯЛИ) Карельского филиала АН СССР под руководством С.И. Кочуркиной.

В 1972-73 и 1975-76 годах экспедиция ЛОИА АН СССР под руководством А.Н. Кирпичникова работала на территории города Приозерска в Старой (Корела) и Новой крепостях, в самом городе, на Тиверском городке. Также на Тиверском городке вела работы экспедиция ИЯЛИ Карельского филиала АН СССР, затем на городище Паасонвуори в 1974-75, 1978-80 годах Лопотти Линнамяки (в 1971 году), Соускуа, Хямеенлахти и Линнасаари (2005-2008 годах).

В 1981 году С.И.Кочкуркина обобщила результаты исследований памятников железного века и Средневековья Карелии и прилегающей территории юго-восточной Финляндии в докторской диссертации «Археологические памятники корелы V-XV веков», опубликованной в двух отдельных томах: каталоге памятников и их научного рассмотрения.

С 1978 года и по настоящее время на Карельском перешейке и в Северном Приладожье ведет работы экспедиция ИИМК РАН под руководством А.И. Сакса. За этот период были изучены следующие археологические объекты:

1. Комплекс археологических памятников на южном берегу озера Суходольского (Суванто) в деревне Ольховка (Лапинлахти), включающий в себя каменные насыпи и камни с чашевидными углублениями («культовый центр» к западу от деревни Ольховка) и четыре селища. Из выявленных 78 каменных насыпей были раскопаны 5 в 1979-80 годах. Кроме того, были выявлены и частично изучены раскопками разной площади четыре средневековых селища, а также зафиксированы и описаны девять «культовых» камней с чашевидными углублениями.

2. Комплекс археологических памятников на полуострове Большом (Ховинсаари) в районе дер. Кротово в нижнем течении Вуоксы, включающий в себя поселение на склоне холма Тонтинмяки, исследованное в 1987-88 годах площадью около 200 м. кв., предполагаемые остатки могильника на том же холме, изученные в 1993 году. Кроме того, в данный комплекс вошли четыре «культовых» камня с чашевидными углублениями, селище, несколько каменных куч и место могильника Раммансаари, варварски разграбленного нелегальными кладоискателями в 1998 году.

3. Крепость Корела, где были проведены раскопки в 1989-90 и 1992-93 годах. Общая площадь раскопа составила 100 м. кв. В результате были уточнены строительные этапы существования крепости, выявлены каменные и деревянные конструкции, получен выразительный вещевой материал, сделано предположение о наличии на месте будущей крепости могильника эпохи викингов, проведен комплекс естественно-научных исследований.

4. Комплекс археологических памятников в районе дер. Яркое (Суотниemi) на северном берегу озера Вуокса, изученный в 1980, 1982, 1987 и 1991 годах. Комплекс включал в себя остатки поселений и, предположительно, могильников эпохи Мервингов, находившихся на склонах двух холмов – Риихимяки и Лейлумяки.

5. Могильник Кууппала Калмистомяки. Здесь раскопки проводились в течении нескольких полевых сезонов 1985-87 и в 1995 году. В результате работ подтвердилось наличие здесь стоянки эпохи неолита – раннего металла и могильника позднего железного века и Средневековья.

6. Городище Хямеенлахти, где раскопки проводились в 1986-87 годах.

Помимо перечисленных работ, А.И. Сакса были проведены и проводятся многочисленные разведки на территории Карельского перешейка и Северного Приладожья, проведены археологические исследования на территории города Выборга. Важным результатом работ А.И. Сакса была локализация в современном ландшафте, претерпевшим в течение XX века изменения вследствие активного аграрного использования, археологических объектов, изученных в конце XIX века и были предприняты раскопки некоторых из них. В процессе полевых исследований был сформулирован и успешно реализован новый принцип поиска и изучения археологических памятников железного века – Средневековья – выделение отдельных культурных микрорегионов и изучение составляющих их объектов как единого комплекса, обладающего внутренней структурой и устойчивыми взаимосвязями на определенный хронологический срез. Выделенные микрорегионы были определены исследователем как средневековые поселенческие центры: Лапинлахти (Ольховка) на южном берегу озера Суванто (Суходольское), нижнее течение реки Вуокса с центром в Ряйсяля (Мельниково), район Каукала (Севастьяново), побережье озера Вуокса с расположенным там же городом Корела, район Хиитола с островом Килполансаари, район Куркийоки и район города Сортавала в Северном Приладожье.

Археологические исследования в Выборге под руководством В.А. Тюленева продолжались до его кончины в 1996 году. За это время были изучены культурные напластования как на территории Замкового острова, так и средневекового города. С 1999 года исследования на территории города осуществляет экспедиция под руководством А.И. Сакса.

Археологическое изучение Карельского перешейка в начале XXI века

С конца 1990х гг. XX в. северная часть Карельского перешейка стала вновь открыта для научного изучения. Интерес к этой "классической" для археологии Восточной Балтики

территории стал основой для активного международного сотрудничества в исследованиях по каменному веку Карельского перешейка.

В 1998-2003 гг. продолжением проекта, посвящённого древней истории оз. Сайма, стал международный археологический сайменско-ладожский проект (Saimaa-Ladoga project).

В последние годы проведены совместные российско-финляндские исследования, в которых ученые Петербурга (ИИМК РАН, а также МАЭ РАН) работали вместе с исследователями центральных археологических учреждений Хельсинки (Хельсинкского Университета и Департамента древностей Финляндии), а также Музея Лахти. Благодаря поддержке Российского Фонда Фундаментальных Исследований проведены полевые исследования в 2002 – 2003 гг., в результате которых открыта и частично исследована большая группа новых памятников рассматриваемого периода. Разведками, проведенными, прежде всего, Д.В. Герасимовым и С.Н. Лисицыным в 2003 г. открыто около 50 новых памятников на территории Приозерского и Выборгского районов.

С конца 1990-х годов археологические работы по археологическому изучению памятников Железного века – Средневековья в регионе приобрели более интенсивный характер. В Северном Приладожье С.И. Кочкуркина возобновила исследования городищ. Ей были предприняты масштабные раскопки на городищах Паасонвуори, Соускуа Линнамьяки и Хямеенлахти Линнамьяки, давшие новый, значительный материал, уточняющий хронологию существования памятников и особенности их структуры.

С 2005 году разведочными работами в регионе Северного Приладожья силами Карельского археологического и Североевропейского палеоантропологического отрядов МАЭ РАН были локализованы 30 памятников. В числе них был обследован холм Калмистомьяки в бывшей деревне Кюлялахти, в 2006 году были проведены первые археологические раскопки силами экспедиции МАЭ РАН при участии Университета Турку (Финляндия) а в 2007-09 годах произведены раскопки широкой площадью. За четыре года исследований общая вскрытая площадь могильника составила 426 кв. м. Количество открытых непотревоженных погребений составило 93. Эти результаты делают данный памятник опорным в изучении карельских древностей на позднем этапе существования материальной культуры средневековой карелы.

КРАТКАЯ ИСТОРИЯ ИЗУЧЕНИЯ МИКРОРЕГИОНА¹

Комплекс археологических памятников у д. Ольховка (финск. *Lapinlahti*) Приозерского района Ленинградской области на южном берегу оз. Суходольское (Suvanto) уникален как хронологическому охвату (весь период позднего железного века и эпохи Средневековья) так и по составу археологических объектов: поселения, грунтовые могильники, каменные насыпи и жертвенные камни. Эта настоящая «археологическая столица» Карельского перешейка.

Первыми привлекли исследователей могильники. В 1917 г. раскопки в д. Лапинлахти произвел Т. Швиндт, в начале 1920-х гг. – А. Европеус. В 1930-е гг. каменные насыпи исследовали Й. Войонмаа и Э. Кивикоски. В 1979-1983 гг. исследование всего комплекса памятников у д. Ольховка проводил Приозерский отряд ЛОИА АН СССР под руководством А.И. Саксы. В июне 1990 года комплекс обследован Ленинградской областной экспедицией ЛОИА АН СССР (руководитель В.А. Лапшин) при участии А.И. Сакса (ЛОИА АН СССР) и Пирьё Уйно (Музейное ведомство Финляндии, Хельсинки). Основные сведения по данному комплексу содержатся в трёх монографиях (Лапшин 1995: 167-171; Uino 1997: 310-317; Сакса 2010: 164-182).

ИСТОРИЯ ЗАСЕЛЕНИЕ РАЙОНА ЛАПИНЛАХТИ

Археологические памятники деревни Лапинлахти (Ольховка) занимают временной отрезок от эпохи Меровингов до средневековья включительно. Это делает возможной попытку получить картину развития населения и его культуры в рамках одной небольшой поселенческой структуры, ее связей с остальными областями древней Карелии и внешним миром. Наиболее ранним свидетельством существования здесь, на южном берегу оз. Суходольское, постоянного населения железного века является относящаяся к концу эпохи Меровингов погребальная каменно-земляная насыпь на «поле Виролайнена» (**Ольховка-11**). Население стабилизируется к эпохе викингов, когда на территории деревни существовали как минимум два могильника, Хеннонмяки и Наскалинмяки.

Могильники расположены в непосредственной близости один от другого – их разделяет лишь расстояние в 40 м, однако, судя по относящемуся к одному и тому же времени инвентарю, они были двумя самостоятельными могильниками. Вещевые находки

¹ Разделы «Краткая история изучения микрорегиона» и «История заселения района Лапинлахти» были разработаны сотрудниками ИИМК РАН в рамках работ по проведению государственной историко-культурной экспертизы с целью обоснования принятия решения о включении выявленных объектов культурного наследия в Единый государственный реестр объектов культурного наследия (памятников истории и культуры) народов Российской Федерации (Государственный контракт № 53 от 28 мая 2013 г.) лл. 7-19.

могильника Хеннонмяки (арабская монета с отверстием для подвешивания 902/903 г., половинка кельнской монеты 936-1002 гг., два наконечника копий типа М, поясные накладки из бронзы, обломок шейной серебряной гривны и другие) свидетельствуют, что могильник, вероятно, возник во второй половине X в., однако время его активного использования приходится на XI в. Подковообразная фибула типа 16 по Х. Сальмо относится уже к типам XII-XIII вв. (Salmo 1956: 71-72). Поддающиеся датировке находки второго могильника Наскалинмяки, а именно: поздний вариант меча типа Х по Петерсену, наконечники копий типов С и М, топор-секира типа М (по Петерсену), равноплечная фибула типа 7 по Кивикоски, овальное кресало и удила также относят и этот могильник к XI – отчасти XII в. (Saksa 1998: 69-71, 77).

На этой же территории в различное время были найдены наконечник копья типа С, топор карельского типа, наконечник копья типа М, фрагмент поврежденной огнем шейной гривны, нож, пять фрагментов круговой керамики с линейным и волнообразным орнаментом, подковообразную фибулу бронзовую, бронзовую кольцевидную фибулу, черешковый наконечник копья типа рис. 1651 по Аспелину, топор карельского типа и карельскую овально-выпуклую фибулу типа Н/ПВ: 2.

Оба рассмотренных могильника следует включить в более широкий контекст, поскольку именно в XI в. на Карельском перешейке и в Северо-Западном Приладожье население утверждается и стабилизируется; новые могильники возникают в Метсяпиртти (Запорожское) (Коукунниemi), Куркиёках (Кууппала), Сортавале (Хелюля, городище Паасонвуринвуори). Найденные на этих могильниках вещи представлены в основном перечисленными выше типами предметов вооружения и украшений. Подобные вещи, происходящие, по всей видимости, из разрушенных могильников, найдены как отдельные находки в значительном количестве также случайно, при полевых работах на этой территории (Saksa 1994a: 32-43; 1994b: 98-104; 1998: 97).

Материалы могильников Наскалинмяки и Хеннонмяки, как и найденные на соседних полях вещи позднего железного века, проливают дополнительный свет на проблему перехода от эпохи викингов к эпохе крестовых походов. Существование могильников в какой-то мере и в XII в. относит характерные для погребального обряда эпохи викингов явления к начальному этапу эпохи крестовых походов (1150-1300 гг.). Также и грунтовые могильники эпохи крестовых походов могли находиться рядом с могильниками с трупосожжениями на каменной вымостке эпохи викингов, на что напрямую указывают погребения Паямяки-1 и Паямяки-2 и отдельные находки вещей на территории земельных участков Наскалинмяки и Хеннонмяки. К этим случайным находкам в дополнение к перечисленным выше относятся бронзовая пронизка, зооморфная подвеска-уточка и

карельская овально-выпуклая фибула типа Н/1С, овально-выпуклая фибула типа С2 с заостренными концами, кольцевая фибула, наконечник копья, овально-выпуклые фибулы типов Н/1А и Р4, наконечник копья, 48 обломков медных котлов, наконечник копья, шлак, керамика, удила, наконечник стрелы, двуспиральный цепедержатель, пряслице, наконечник копья, наконечник копья типа М, фрагмент шейной гривны, нож, керамика. На береговой полосе найдены серебряный перстень, подковообразная фибула, коньковая подвеска, гарпун, кресало, обломок бронзовой пластины и обломки глиняных горшков, коньковая подвеска, топор типа М, бронзовая спиралька, кольцевая фибула, железная поясная пряжка, фрагменты изделия из железа, шлак, две карельские овально-выпуклые фибулы типа Р2 и шиферное пряслице, нож железный, обломки железных котлов, других изделий, 28 фрагментов керамики, сланцевое тесло, топор, фрагменты керамики, бронзовое изделие, обломок лезвия ножа, обломок оселка. Шлак, наконечник копья типа М, пострадавший в огне фрагмент шейной гривны, нож железный и 5 фрагментов глиняных сосудов (Uino 1997: 310-317; Saksa 1998: 69-71).

Принимая во внимание исследованные в конце 1970-х и первой половине 1980-х гг. каменные насыпи в западной части деревни, можно предположить, что традиция, начавшаяся с возведения в конце эпохи Меровингов на «поле Виролайнена» погребальной каменной насыпи не прерывалась на рассматриваемой территории вплоть до позднего железного века и раннего Средневековья (Сакса 1984:112-117; Saksa 1998: 71-74). Эта традиция лишь функционально видоизменилась в форму ритуальных, культовых каменных сооружений.

В свете представленного выше материала культурное и демографическое развитие в районе Лапинлахти могло происходить следующим образом. По окончании эпохи Меровингов (одно погребение и одиночный наконечник копья) в начальной половине эпохи викингов на этой территории не прослеживаются следов человеческого пребывания и деятельности. Только во второй половине эпохи викингов появляются новые могильники на расстоянии около 400-500 м от уступа коренного берега озера (Хеннонмяки и Наскалинмяки). В эпоху крестовых походов (1050-1300 гг.) на этих местах продолжали совершаться захоронения (Паямяки-1, Паямяки-1, отдельные находки вещей) и лишь в конце XII – первой половине XIII в. новые поселения и могильники (Лепясенмяки, Патья и, вероятно, Купарисенмяки) возникают уже на коренном берегу озера. Как поселения, так и могильники этой береговой зоны продолжили свое существование и в эпоху Средневековья. Это была уже сложившаяся поселенческая структура, в которой существовали поселения (как правило, на береговых всхолмлениях) и могильники на соседних холмах (в схожих топографических условиях). То обстоятельство, что эти

небольшие поселения и соответствующие им по величине могильники находятся на определенном фиксированном расстоянии (0,6-0,8 км) один от другого, по-видимому, определялось тем, что в основе этой новой поселенческой структуры лежало земледелие, и плодородные земли между поселениями занимали поля. Сложение этой деревенской структуры инспирировали именно происшедшие в хозяйстве перемены. Эффективное сельское хозяйство способствовало возможности получать необходимые для жизнедеятельности продукты на территории проживания, формированию деревенской структуры расселения, дальнейшему росту населения, развитию ремесла и собственно земледелия и животноводства. На поселениях и в культовых каменных насыпях эпохи крестовых походов и Средневековья найдено большое количество костей домашних животных, а на могильниках – три серпа. Серп и пружинные ножницы почти непременно присутствуют в составе приложенных вещей карельских женских могил. Такое изменение приоритетов в хозяйственной деятельности кардинальным образом повлияло на всю поселенческую структуру. Можно говорить об устойчивости новой социально-экономической структуры и значительном повышении степени экономической безопасности населения. Духовная «безопасность» обеспечивалась возникшим в это же время на самом большом прибрежном холме общим культовым центром с жертвенными камнями и каменно-земляными насыпями. Рассмотренные социально-экономические изменения в хозяйстве, следовательно, повлекли за собой и изменения в духовной культуре населения, связанные с необходимостью и внедрением новых ритуалов, поклонением новым защитным силам.

Дальнейшая характеристика археологических объектов дается по категориям: поселения, могильники, каменные насыпи, жертвенные камни.

СРЕДНЕВЕКОВЫЕ ПОСЕЛЕНИЯ

В процессе разведочных и раскопочных работ конца 1970-х – первой половины 1980-х г. в дер. Ольховка выявлены и частью изучены 4 средневековых поселения, располагающихся цепью на коренном берегу оз. Суходольское (Сакса 1984б: 112-117; Saksa 1985a: 46-49; 1998: 75-76). Расстояние между поселениями составляло 0,6-0,8 км, выявленная площадь 1000–1200 кв. м. Можно с достаточной степенью уверенности утверждать, что они соответствуют однодворным или малодворным деревням писцовой книги Водской пятины 1500 г., составляющим в Карелии подавляющее количество поселений.

Ольховка-1 (селище № 1) – наиболее восточное из поселений выявлено в 1979 г. в 1,3 км к востоку от д. Ольховка, в 0,2 км к западу от могильника Ольховка-1, на вершине холма вблизи края верхней террасы оз. Суходольское, в 0,4 км от его южного берега. На

поселении изучено 266 кв. м площади. Культурный слой 0,2-0,3 м, в верхней части распахан. Вскрыты остатки наземных жилищ и хозяйственных построек, очаги, ямы. От вскрытой в западной части раскопа постройки сохранилась значительная часть сложенного насухо из камней фундамента и развал печи-каменки в северо-западном углу. По сохранившимся камням фундамента можно определить площадь постройки в 16 кв. м при длине стен в 4 м. Следует отметить, что печь находилась со стороны озера и, следовательно, вход располагался напротив нее, с западной или южной стороны. Стены постройки ориентированы строго по сторонам света. Рядом с этой, по-видимому, жилой постройкой с ее западной стороны выявились две большие ямы, в которых найдены в большом количестве кости коровы, лошади, кабана и других животных, керамика, глиняная обмазка, куски дерева и отдельные бытовые вещи. С южной стороны дома расчищены три располагавшихся в одну линию очага. С обеих сторон этой линии очагов находились большие, диаметром до 2 м, утопленные в землю каменные конструкции, одна из которых (южная) расширялась вглубь. Диаметр очагов достигал 1 м, глубина 0,2-0,3 м. Остальные заполненные камнями ямы и мусорные ямы имели глубину в 0,5-0,7 м.

В нескольких метрах от последних к югу выявлены еще два каменных очага, из которых второй был больше обычных, 2 м в диаметре. В очагах среди камней наряду с углями встречались обгоревшая глина, керамика и, в ряде случаев, кости животных. Следует особо упомянуть, что на дне очажных ям зачастую оставляли различные предметы: оселок, обструганный кусок кости, нож с бронзовой оковкой рукояти. Нож найден на дне неглубокой, заполненной углем и золой ямки, выкопанной с северной стороны большого очага. Среди камней очага встречались также обкатанные, напоминающие по форме и размерам куриные яйца камни, так называемые «камни бога Укко» (громовержца по финской мифологии). На поселении, помимо бытовых предметов, найдены фрагмент бронзовой подковообразной фибулы, относящейся ко времени около 1200 г. (Nordman 1924: 128, fig. 104), шлаки и стекловидная масса. О производственной деятельности на поселении говорит большое количество железных шлаков, большая часть которых найдена в шурфах с восточной стороны селища, уже на склоне поселенческого холма рядом с остатками углубленных в землю сооружений. По всей видимости, здесь в отдалении от деревянных построек деревни находилась кузница. Следует в этой связи упомянуть, что во время разведочных работ в деревне Ольховка в шурфах по коренному берегу озера Суходольского часто встречались жилы озерной руды, содержание железа в которых достигало около 50%. (Сакса, 1980; Сакса, 1981б; Сакса, 1984б; Сакса, 1985а. С. 82; Лапшин 1995. С. 167. № 1615; Арх. ИА: № 7315. Л. 5; № 7914. Л. 3-6; № 8724. Л. 1-5; № 9231. Л. 1-3; № 15658. Л. 5).

Ольховка-3 (селище № 2) находится в 0,8 км к северо-востоку от д. Ольховка, в 0,5 км к западу от селища № 1, на вершине холма на краю верхней террасы оз. Суходольское, в 0,5 км от южного берега. Выявлено в 1979 г. Площадь около 1000 кв. м. Культурный слой 0,2-0,5 м, в верхней части распаивается. XIV-XV вв. К востоку от селища находился разрушенный могильник (?) Купарисенмяки. (Сакса, 1984б. С. 113; Сакса, 1985а. С. 82; Лапшин 1995. С. 169. № 1616; Арх. ИА: № 7914. Л. 6-7; № 15658. Л. 5).

Ольховка-4 (селище № 3) находится в 0,5 км к северу от д. Ольховка, в 0,1 от края верхней террасы оз. Суходольское, в 0,6 км от его южного берега, на поле. Выявлено в 1979 г. Площадь 1200 кв. м, слой распахан (Сакса, 1984б. С. 113; Сакса, 1985а. С. 82; Лапшин 1995. С. 169. № 1617; Арх. ИА: № 7914. Л. 7; № 15658. Л. 5).

Ольховка-13 (селище № 4) в 0,3 км к северу от северо-западной околицы д. Ольховка, в 50 м к востоку от скотных дворов, на верхней береговой террасе оз. Суходольское. В 1979 г. собрана средневековая керамика. В настоящее время полностью разрушено (Лапшин 1995. С. 171. № 1626; Арх. ИА: № 15658. Л. 6).

Найденная на поселениях керамика представлена типами, ставшими известными благодаря материалам карельских грунтовых могильников раскопанных Т. Швиндтом и более поздним исследованиям крепости Корела, Тиверского городка, древних карельских городищ на Карельском перешейке и в Северо-Западном Приладожье (Schwindt 1893; Кирпичников 1979; Кочкуркина 1981; 1982; Saks 1985а; Сакса 1985б). Такая же керамика обнаружена при раскопках каменных ритуальных (культовых) насыпей в дер. Ольховка. Другими словами, карельские грунтовые могильники, расположенные рядом с ними селища и каменные насыпи «культового центра» представляют один и тот же хронологический горизонт эпохи крестовых походов (1050-1300 гг.) (Сакса 2010: 172).

МОГИЛЬНИКИ

В окрестностях деревни Ольховка на южном берегу оз. Суходольского известны несколько разновременных погребальных памятников позднего железного века и эпохи Средневековья.

Ольховка-11. Каменно-земляной курган в 0,2 км к северу от северо-западной околицы д. Ольховка. В 1921 г. А. Европеус на «поле Виролайнена» раскопал насыпь 9,5 х 8 м, высотой 1 м, под которой находились несколько трупосожжений (мужских и женских) с инвентарем. Это наиболее ранний памятник, относящийся к концу эпохи Меровингов – около 800 г. (Europaеus, 1924. S. 69-70; Hackman, 1925. S. 24-53; Salmo, 1938. S. 49-50; Кочкуркина, 1981. С. 15. № 5; Лапшин 1995. С. 169. № 1624; Арх. ИА: № 15658. Л. 6).

Ольховка-5. Грунтовый могильник Паямяки-1 к северу от д. Ольховка (бывший крестьянский участок Наскалинмяки), к юго-востоку от селища № 3, в 0,5 км от края верхней террасы оз. Суходольское, в 0,9 км от его южного берега. В 1917 г. Т. Швиндт обнаружил остатки женского погребения. Могильник разрушен, собранные вещи датируются XII–XIV вв. (Кочкуркина, 1981. С. 88. № 98; Сакса, 1984б. С. 114; Лапшин 1995. С. 169. № 1618; Арх. ИА: № 15658. Л. 5).

Ольховка-6. Грунтовый могильник Паямяки-2 в 40 м к юго-западу от могильника Паямяки-1. В 1931 г. раскопано женское погребение конца XII – начала XIV в. (Кочкуркина, 1981. С. 112. № 146; Лапшин 1995. С. 169. № 1619; Арх. ИА: № 15658. Л. 5).

Следующие 4 памятника локализуются приблизительно на участке между северной окраиной д. Ольховка и краем верхней береговой террасы оз. Суходольское, ограниченном с востока и запада двумя оврагами.

Ольховка-7. Грунтовый могильник Наскалинмяки на участке Наскалинмяки между могильниками Ольховка-5, Ольховка-6 и северной окраиной д. Ольховка. Т. Швиндт раскопал частично разрушенный могильник с трупосожжениями на каменной вымостке XI в. (Кочкуркина, 1981. С. 15-16. № 6; Лапшин 1995. С. 169. № 1620; Арх. ИА: № 15658. Л. 6).

Ольховка-8. Погребение Хеннонмяки-1 с трупосожжением на каменной вымостке. XI в. (Nordman, 1924. S. 126; Кочкуркина, 1981. С. 16. № 7; Лапшин 1995. С. 169. № 1621; Арх. ИА: № 15658. Л. 6).

Ольховка-9. Погребение Хеннонмяки-2 с трупосожжениями на каменной вымостке в 0,25 км от края верхней террасы оз. Суходольское, в 0,5 км от его берега, к северу от д. Ольховка, на поле. Исследовалось в 1920 и 1922 гг. А. Европеусом. XI в. (Nordman, 1924. S. 126; Кочкуркина, 1981. С. 16. № 8; Лапшин 1995. С. 169. № 1622; Арх. ИА: № 15658. Л. 6).

Ольховка-10. Погребение Хеннонмяки-3 – грунтовое труположение в 0,3 км к северо-северо-западу от раскопа 1920 г. (Хеннонмяки-2), в 80 м от края верхней террасы оз. Суходольское. Женское погребение эпохи средневековья (Кочкуркина, 1981. С. 88-89. № 101; Лапшин 1995. С. 169. № 1623; Арх. ИА: № 15658. Л. 6).

Ольховка-12. Грунтовый могильник Патья в 0,6 км к северо-северо-западу от северо-западной околицы д. Ольховка, к северу от скотных дворов, на террасе оз. Суходольское, в 0,4 км от его южного берега. В 1905 г. Т. Швиндт обнаружил христианские погребения в гробовищах. В 1938 г. раскопки продолжила Э. Кивикоски. Всего исследовано свыше 30 погребений, 19 из них – безынвентарные. Не менее 50 погребений было ранее разрушено. Вторая половина XII – XIV вв. (Kivikoski, 1942. S. 79-87; Кочкуркина, 1981. С. 89. № 102; Сакса, 1984б. С. 115; Лапшин 1995. С. 169. № 1625; Арх. ИА: № 15658. Л. 6).

«КУЛЬТОВЫЙ ЦЕНТР» В ЗАПАДНОЙ ЧАСТИ ДЕРЕВНЕ ОЛЬХОВКА

Ольховка-14. Скопление ритуальных каменных насыпей в 1385 м к северо-западу от центра д. Ольховка (пересечения улиц), на холме на краю верхней террасы оз. Суходольское, в 0,3 км от его южного берега. Обследовано в 1980 г. На площади 200 x 150 м расположены 66 каменных и каменно-земляных насыпей, округлых, прямоугольных и валообразных. В 1980 и 1983 гг. раскопаны 6 округлых каменных насыпей диаметром 4-8 м и 1 овальная 12 x 6 x 0,75 м. В их основании найдены зольно-углистые пятна, кости, фрагменты керамики и вещи XIII-XIV вв. Датировка по радиоуглероду 1275 ± 10 (Ле-3206) (Сакса, 1981б; Сакса, 1984б. С. 113; Сакса, 1985б; Лапшин 1995. С. 171. № 1627; Арх. ИА: № 8724. Л. 5-8; № 10211. Л. 1-3; № 15658. Л. 6-7).

Ольховка-15. Скопление каменных насыпей в 2514 м к северо-западу от центра д. Ольховка (пересечения улиц), в 0,8 км к западу от скопления каменных насыпей Ольховка-14, в 0,15 км от края верхней террасы оз. Суходольское, в 0,5 км от его южного берега. Обследовано в 1983 г., насчитывает 30 насыпей из крупных камней. Раскопки одной из них 4 x 2,4 x 0,45 м не дали находок (Лапшин 1995. С. 171. № 1628; Арх. ИА: № 10211. Л. 2; № 15658. Л. 7).

ЖЕРТВЕННЫЕ КАМНИ К ЗАПАДУ ОТ ДЕРЕВНИ ОЛЬХОВКА

Ольховка-16. Культовый камень № 1 в 1385 м к северо-западу от центра д. Ольховка (пересечения улиц), в центре скопления каменных насыпей Ольховка-14. Размеры 2,5 x 1,5 x 1,5 м. На поверхности 6 чашевидных выемок (Лапшин 1995. С. 171. № 1629; Арх. ИА: № 7914. Л. 8; № 15658. Л. 7).

Ольховка-17. Культовый камень № 2 в 0,6 км к юго-востоку от камня № 1, 556 м на северо-запад от центра д. Ольховка (пересечения улиц), в 50 м от скотного двора, на восточном склоне оврага, в 0,6 км от южного берега оз. Суходольское. Размеры 2,8 x 2,1 x 1,1 м, с 7 чашевидными выемками (Лапшин 1995. С. 171. № 1630; Арх. ИА: № 8724. Л. 8; № 15658. Л. 7).

Ольховка-18. Культовый камень № 3 в 0,4 км к юго-востоку от камня № 1, в 250 м к западу от камня № 2, в 0,5 км от южного берега оз. Суходольское, на его верхней террасе, с 1 чашевидной выемкой (Лапшин 1995. С. 171. № 1631; Арх. ИА: № 7914. Л. 8; № 15658. Л. 7).

Ольховка-19. Культовый камень № 4 в 60 м к юго-востоку от камня № 3, с 4 чашевидными выемками (Лапшин 1995. С. 171. № 1632; Арх. ИА: № 7914. Л. 8; № 15658. Л. 7).

Ольховка-20. Культовый камень № 5 в 0,3 км к западу от камня № 1, в 1,3 км к северо-западу от д. Ольховка, с 9 чашевидными выемками (Лапшин 1995. С. 171. № 1633; Арх. ИА: № 15658. Л. 7).

Ольховка-21. Культовый камень № 6 в 1959 м к северо-западу от центра д. Ольховка (пересечения улиц), в 0,5 км к юго-западу от камня № 1, с 5 чашевидными выемками (Лапшин 1995. С. 171. № 1634; Арх. ИА: № 15658. Л. 7).

Ольховка-22. Культовый камень № 7 в 1,6 км к северо-западу от д. Ольховка, в 0,25 км к северо-западу от камня № 6, с 4 чашевидными выемками (Лапшин 1995. С. 171. № 1635; Арх. ИА: № 15658. Л. 8).

Ольховка-23. Культовый камень № 8 в 1,7 км к северо-западу от д. Ольховка, в 0,1 км к северу от камня № 7, с 4 чашевидными выемками (Лапшин 1995. С. 171. № 1636; Арх. ИА: № 15658. Л. 8).

Ольховка-24. Культовый камень № 9 в 2 км к северо-западу от д. Ольховка, в 0,3 км к северо-западу от камня № 8, с 1 чашевидной выемкой (Лапшин 1995. С. 171. № 1637; Арх. ИА: № 15658. Л. 8).

При дополнительном обследовании в 2013 г. были выявлены еще 4 культовых камня. **Ольховка-25.** Культовый камень № 10 в 741 м к северо-западу от центра д. Ольховка (пересечения улиц), на верхней террасе оз. Суходольское. Размеры 1,9 x 1,2 x 0,6 м. Имеет 42 чашевидные выемки на поверхности.

Ольховка-26. Культовый камень № 11 Культовый камень № 10 в 759 м к северо-западу от центра д. Ольховка (пересечения улиц), на верхней террасе оз. Суходольское. Размеры 1,8 x 1,6 x 0,9 м. Имеет 9 чашевидных выемок на поверхности.

Ольховка-27. Культовый камень № 12 Культовый камень № 10 в 1403 м к северо-западу от центра д. Ольховка (пересечения улиц), на верхней террасе оз. Суходольское. Размеры 3,8 x 2,7 x 1,9 м. Имеет 1 чашевидную выемку на поверхности.

Ольховка-28. Культовый камень № 13 Культовый камень № 10 в 2532 м к северо-западу от центра д. Ольховка (пересечения улиц), на верхней террасе оз. Суходольское. Размеры 1,7 x 1,3 x 0,15 м. Имеет 2 чашевидные выемки на поверхности.

Как было указано выше, в 2013 г. по заказу Комитета по культуре Ленинградской области Институтом истории материальной культуры РАН были проведены работы по их обследованию и выполнены Акты государственной историко-культурной экспертизы с целью обоснования принятия решения о включении выявленных объектов культурного наследия в Единый государственный реестр объектов культурного наследия (памятников истории и культуры) народов Российской Федерации. Работы показали, что памятники у д. Ольховка преурочены к берегу озера (илл. 2-5), трасса обследования подходит к южному краю д. Ольховка с юго-востока (илл. 6), конечная точка трассы отстоит от объектов археологического наследия на расстояние около 1.5 км.

АРХЕОЛОГИЧЕСКИЕ ИССЛЕДОВАНИЯ

Территория обследования расположена в северо-западной части Ленинградской области, в юго-восточной части Приозерского района, в восточной части Петровского сельского поселения (илл. 1-16).

Трасса обследования расположена в восточной части Карельского перешейка, и проходит от южной окраины дер. Ольховка вдоль автодороги 41К-757 до пересечения с автодорогой 41К-261. Северная оконечность трассы располагается в 1,47 км от западного берега оз. Суходольское. В центральной части со смещением к югу трасса обследования пересекает р. Петровка.

В ходе визуального обследования участка (рис. 2-16; ТС 1-10: рис. 17-40) было установлен его равнинный рельеф с плавным, местами волнообразным понижением от северной оконечности к центральной части, и с плавным повышением от центральной к южной. Высотные отметки варьируются в пределах 32.26 (у поймы р. Петровка) – 50.54 (в северной оконечности) м БС.

В северной оконечности участок начинается в 50 м к юго-юго-западу от застроенных земельных участков дер. Ольховка и идет к юго-западу по сосновому лесу, огибая фермерское хозяйство (рис. 2, 8, 9; ТС 1-3: рис. 17-24). В виду наименьшего удаления от крупного объекта гидрографии – Суходольского озера, в данной части трассы были заложены археологические шурфы 1-2. Затем, трасса обследования идет к северо-западу по пахотному полю в направлении автодороги 41К-757, и далее идет на запад-юго-запад с юга от указанной автодороги, проходя через сельскохозяйственные угодья, сосновые и сосново-еловые леса (рис. 2, 10-12; ТС 3-6: рис. 25-32). В центральной части, трасса обследования пересекает р. Петровка, пойма которой убрана в несколько мелиоративных канав (рис. 2, 14; ТС 7-8: 33-36). На высоких террасах берегов указанной реки были заложены археологические шурфы 3-4. Далее, трасса обследования проходит по сосново-еловым и смешанным лесам до пересечения автодороги 41К-757 с автодорогой 41К-261 (рис. 2, 15, 16; ТС 8-10: 37-40).

Таким образом, после визуального осмотра и фотофиксации было заложено 4 археологических шурфа размером 1x1 м (рис. 2, 7-9, 13, 14, 41-64).

Археологическая шурфовка

Шурф №1 (WGS84. N 60.6320126, E 30.293959971). Шурф заложен в северной части трассы обследования у южной окраины дер. Ольховка в 55 м к юго-западу от пограничных земельных участков указанной деревни и в 72 м к юго-востоку от автодороги 41К-757 в сосновом лесу (рис. 7, 8, 41-44). Стратиграфия: 1-2 см – дерн; 5-9 см – коричневая гумусированная супесь; ниже – светло-желтый песок с камнями мелкого и среднего размеров (до 28 см) – материк (рис. 44). Литологически сложившийся культурный слой не выявлен, археологического материала не обнаружено. Материк прокопан в северо-восточном углу шурфа на глубину 20 см (рис. 44). После завершения работ шурф был рекультивирован (рис. 45, 46).

Шурф №2 (WGS84. N 60.630921124, E 30.293143628). Шурф заложен в северной части трассы обследования у южной окраины дер. Ольховка в 184 м к юго-западу от пограничных земельных участков указанной деревни и в 62 м к востоку-северо-востоку от территории фермерского хозяйства, огибаемого трассой обследования с юга в сосновом лесу (рис. 7, 9, 47-48). Стратиграфия: 2-3 см – дерн; 12-15 см – коричневая гумусированная супесь; ниже – светло-желтый песок с камнями мелкого, среднего и крупного размеров (до 48 см) – материк (рис. 48). Литологически сложившийся культурный слой не выявлен, археологического материала не обнаружено. Материк прокопан в северо-западном углу шурфа на глубину 20 см (рис. 49). После завершения работ шурф был рекультивирован (рис. 50, 51).

Шурф №3 (WGS84. N 60.624297746, E 30.260261969). Шурф заложен в центральной части трассы обследования на террасе правого берега р. Петровка в 153 м к востоку-северо-востоку от русла указанной реки в 20 м к юго-юго-востоку от автодороги 41К-757 (рис. 7, 13, 52-55). Стратиграфия: 2-3 см – луговина; 20-24 см – коричневая гумусированная супесь; 2-3 – мешаная желто-коричневая ожелезненная супесь; 25-30 – мешаная коричневая супесь с включениями угля; ниже – светло-желтый песок - материк (рис. 55). Литологически сложившийся культурный слой не выявлен, археологического материала не обнаружено. Материк прокопан в юго-западном углу шурфа на глубину 20 см (рис. 56). После завершения работ шурф был рекультивирован (рис. 57, 58).


Шурф №4 (WGS84. N 60.622973268, E 30.254932563). Шурф заложен в центральной части трассы обследования на террасе левого берега р. Петровка в 155 м к западу-юго-западу от русла указанной реки в 23 м к юго-юго-востоку от автодороги 41К-757 (рис. 7, 14, 59-62). Стратиграфия: 2-3 см – луговина; 9-14 см – мешаная коричневая гумусированная супесь; ниже – желто-коричневая ожелезненная супесь – материк (рис. 61, 62). Литологически сложившийся культурный слой не выявлен, археологического материала не обнаружено. Материк прокопан в северо-западном углу шурфа на глубину 20 см (рис. 62). После завершения работ шурф был рекультивирован (рис. 63-64).

Таким образом, во всех разведочных археологических шурфах прослежена сходная стратиграфическая картина: верхний слой (дерн и почвенный слой) подстилаются археологически стерильной плотной материковой супесью. В шурфах не было сделано находок за исключением отдельных современных предметов: бытового и строительного мусора. Археологической шурфовкой пройдены все послеледниковые отложения, в которых потенциально можно было бы ожидать обнаружения признаков объектов археологического наследия.

Анализ письменных источников, архивных и картографических материалов также не выявил объектов культурного наследия или объектов, обладающих признаками объектов культурного наследия на территории обследования и в непосредственной близости от нее.

Вывод:

Экспертом сделан вывод о возможности (положительное заключение) проведения земляных, строительных, мелиоративных и (или) хозяйственных работ, предусмотренных статьей 25 Лесного кодекса Российской Федерации работ по использованию лесов и иных работ при определении отсутствия или наличия выявленных объектов археологического наследия на земельных участках, землях лесного фонда либо в границах водных объектов или их частей, подлежащих воздействию земляных, строительных, мелиоративных и (или) хозяйственных работ, предусмотренных статьей 25 Лесного кодекса Российской Федерации работ по использованию лесов и иных работ на земельном участке проектирования и строительства объекта «Межпоселковый газопровод до дер. Ольховка Ленинградской области», ввиду отсутствия на данном земельном участке выявленных объектов археологического наследия.


12 сентября 2022 г.

В.Ю.Соболев

Документ подписан усиленной квалифицированной цифровой подписью в соответствии с п. 22 Положения о Государственной историко-культурной экспертизе, утвержденного постановлением Правительства от 15 июля 2009 г. № 569.

Перечень приложений к заключению экспертизы:

Приложение 1. Библиографические и архивные источники;

Приложение 2. Список иллюстраций; Альбом иллюстраций.

Приложение 3. Копия разрешительной документации на право проведения археологических работ; Копии документов об аттестации государственного эксперта; Сведения о квалификации трудовых ресурсов.

Приложение 4. Договор № 761-11513-19 от 01.11.2019 г. и приложение к договору – заявка на выполнение работ. Копии документов, предоставленные заказчиком.

Приложение 5. Копии документов, предоставленных заказчиком.

ПРИЛОЖЕНИЕ № 1

к Акту по результатам государственной историко-культурной экспертизы земельных участков, подлежащих воздействию земляных, строительных, мелиоративных, хозяйственных и (или) иных работ, предусмотренных статьей 25 Лесного кодекса РФ работ по использованию лесов (за исключением работ, указанных в пунктах 3, 4 и 7 части 1 статьи 25 Лесного кодекса РФ) и иных работ, в случае если федеральный орган охраны объектов культурного наследия и орган охраны объектов культурного наследия субъекта РФ не имеет данных об отсутствии на указанном земельном участке объектов археологического наследия, включенных в реестр, и выявленных объектов археологического наследия (пп. «д» п. 11 (1) Положения о Государственной историко-культурной экспертизе, утвержденного Постановлением Правительства РФ от 15 июля 2009 года № 569), по объекту: «Межпоселковый газопровод до дер. Ольховка Ленинградской области»

БИБЛИОГРАФИЧЕСКИЕ И АРХИВНЫЕ ИСТОЧНИКИ

- Кочуркина С.И.* 1981. Археологические памятники корелы V-XV вв. Л.
- Кочуркина С.И.* 1982. Древняя корела. Л.
- Лапшин В.А.* 1995. Археологическая карта Ленинградской области. Ч. 2. Восточные и северные районы. Л.
- Сакса А.И.* 1980. Разведочные работы Приозерского отряда // АО 1979 г. М.
- Сакса А.И.* 1981а. Древности Карельского перешейка (По материалам Карельских могильников) // КСИА. Вып. 166.
- Сакса А.И.* 1981б. Исследования средневековых памятников на Карельском перешейке // АО 1980 г. М.
- Сакса А.И.* 1984а. Карельская земля в XII-XIV вв. по археологическим данным // Автореф. канд. дис. Л.
- Сакса А.И.* 1984б. Комплекс археологических памятников у д. Ольховка (Лапинлахти) // Новое в археологии СССР и Финляндии. Л.
- Сакса А.И.* 1985а. Исследование новых средневековых памятников на Карельском перешейке // Новое в археологии Северо-Запада СССР. Л. *Сакса А.И.* 1985б. Работы Приозерского отряда // АО 1983 г. М.
- Сакса А.И.* 1990. 100 лет археологического изучения корелы // Современное финно-угроведение. Опыт и проблемы. Л.
- Сакса А.И.* 1996. Карелия и Ладожская область в I - начале II тыс. н. э. // Ладога и Северная Европа. Вторые чтения памяти А. Мачинской. СПб.
- Сакса А.И.* 2010. Древняя Карелия в конце I – начале II тысячелетия н.э. СПб.
- Europaesus A.* 1923. Muinaistutkimuksen tehtavia Karjalassa // Kalevalaseuran Vuosikirja. Porvoo. No 3.
- Hackman A.* 1925. Forvarv till finlands Nationalmuseum 1921-1924 // FM. No 32.
- Kivikoski E.* 1942. Lisia Karjalan vistiretkikauden ajanmaaraykseen // Kalevalaseuran Vuosikirja. Porvoo. Helsinki. No 22.
- Nordman C.A.* 1924. Karelska jarnadersstudier // SMYA. No 34.
- Saksa A.I.* Medieval Karelia on European trade routes // Iskos 4. Helsinki, 1984. S. 93-97.
- Saksa A.* Results and perspectives of archaeological studies on the Karelian Isthmus// Fennoscandia archaeologica II. Helsinki, 1985. S. 37-49.
- Saksa A.I.* On the study of ancient Karelian craft centers // Iskos 9. Helsinki, 1990. S. 69-73.
- Saksa A.* Kakisalmen maasta esiin kaivettu historia // Viipurin Suomalaisen Kirjalli-suusseuran toimitteita 10. Lahti, 1992. C. 5-17.
- Saksa A.I.* Karjala ennen kolmatta ristiretkea // Suomen varhaishistoria // Studia historica septentrionalia 21. Rovaniemi, 1992. S. 468-479.
- Saksa A.I.* Karelia and the West Finnish cultural area in the Late Iron Age // Cultural heritage of the Finno-Ugrians and Slavs. Tallinn, 1992. S. 96-105.
- Saksa A.I.* Rautakautinen Karjala — Karjalan synty // Kahden Karjalan valilla Kahden Riikin riitamaalla. Studia Carelica Humanistica 5. Joensuu, 1994. S. 29-45.
- Saksa A.I.* On the factors influencing the formation and development of Karelian culture between the eleventh and thirteenth centuries // Fenno-ugri et Slavi 1992. Helsinki, 1994. S. 98-104.

Saksa A.I. Arkeologiset tutkimukset Kannaksella ja Karjalassa // Karjalainen viesti 2. Joensuu, 1992. S. 7-10.

Saksa A.I. Rautakautinen Karjala-Karjalan synty // Kahden Karjalan valilla Kahden Riikin riitamaalla / Studia Carelica Humanistica 5. Joensuu, 1994. S. 29-45.

Saksa A. Ancient history of the population of the present-day Leningrad Region // Karelia and St. Petersburg. Joensuu, 1996. S. 27-37.

Saksa A. Uudemmat arkeologiset tutkimukset Kurkijoella Laatokan Karjalassa // Karjalainen Viesti 2. Joensuu, 1997. S. 1-5.

Saksa A. Rautakautinen Karjala. Muinais-Karjalan asutuksen synty ja varhaiskehitys // Studia Carelica Humanistica II. Joensuu, 1998.

Salmo H. Die Waffen der Merowingerzeit in Finnland // SMYA XLII: 1. Helsinki, 1938.

Salmo H. Finnische Hufeisenfibeln // SMYA 56. Helsinki, 1956.

Uino P. 1997. Ancient Karelia. Archaeological studies. Helsinki.

АРХИВНЫЕ МАТЕРИАЛЫ (АРХИВ ИНСТИТУТА АРХЕОЛОГИИ РАН (Арх. ИА))

1978/7315. Сакса А.И. Отчет об археологической разведке в Приозерском районе Ленинградской области.

1979/7914. Сакса А.И. Отчет об археологической разведке в Приозерском районе Ленинградской области.

1980/8724, 8724а. Сакса А.И. Отчет о полевых исследованиях в Приозерском районе.

1982/9231. Сакса А.И. Отчет об археологических раскопках Приозерского археологического отряда ЛОИА АН СССР.

1983/10211. Сакса А.И. Отчет о полевых исследованиях Приозерского отряда ЛОИА.

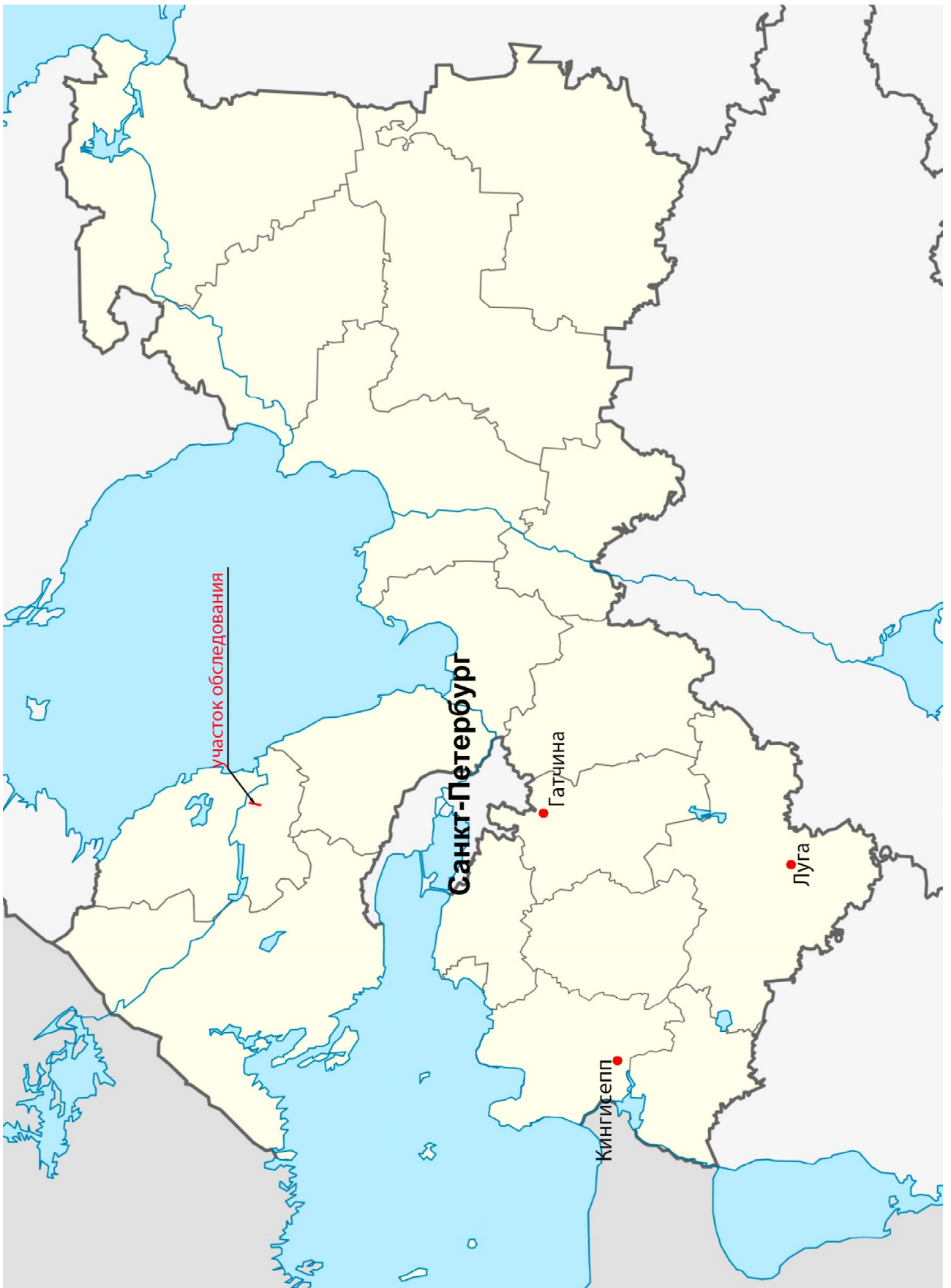
1984/10248, 10248а. Сакса А.И. Отчет Приозерского археологического отряда ЛОИА об археологических разведках.

1987/13262, 13263. Сакса А.И. Отчет о полевых исследованиях Приозерского археологического отряда ЛОИА АН СССР в Приозерском районе.

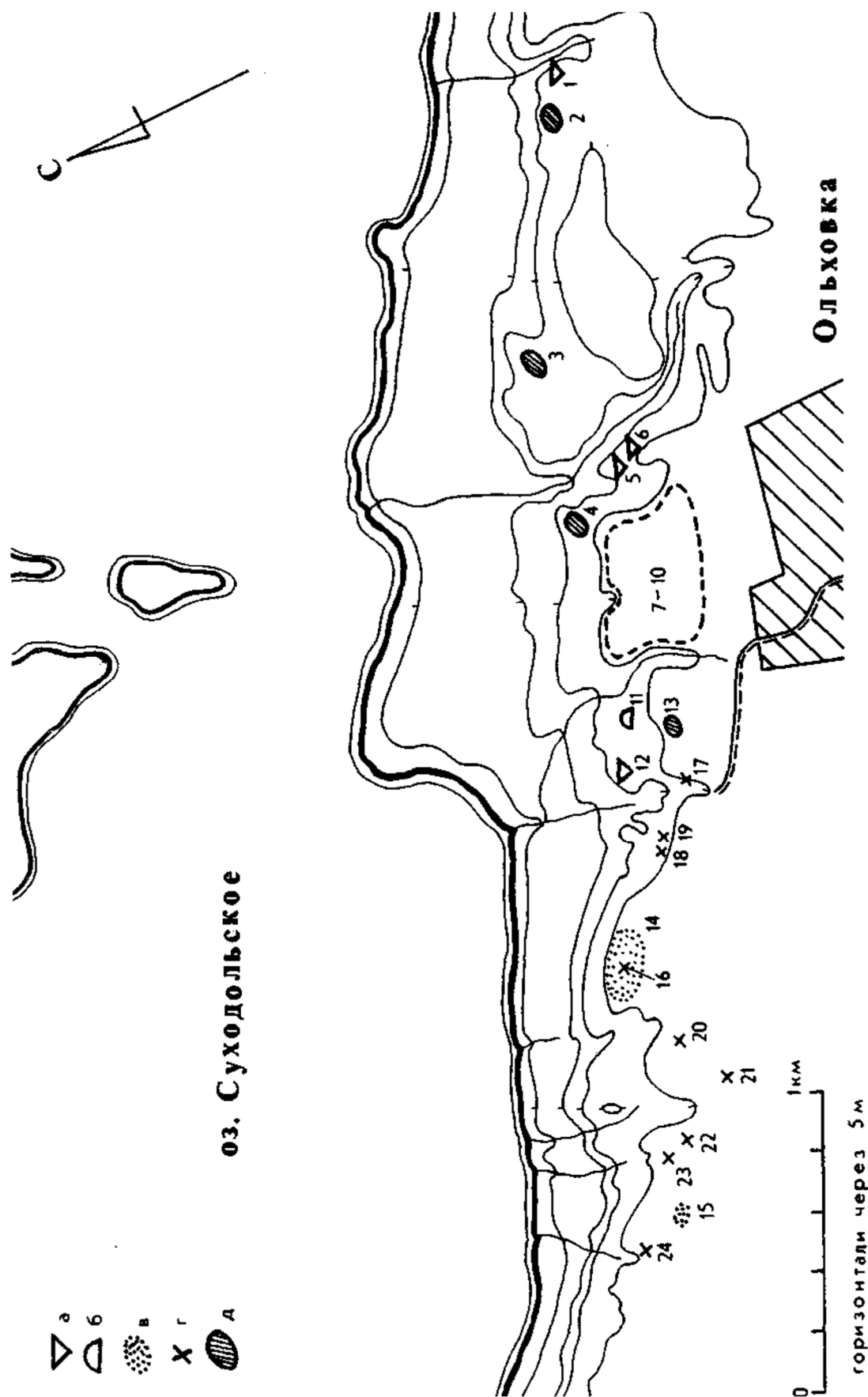
ПРИЛОЖЕНИЕ № 2

к Акту по результатам государственной историко-культурной экспертизы земельных участков, подлежащих воздействию земляных, строительных, мелиоративных, хозяйственных и (или) иных работ, предусмотренных статьей 25 Лесного кодекса РФ работ по использованию лесов (за исключением работ, указанных в пунктах 3, 4 и 7 части 1 статьи 25 Лесного кодекса РФ) и иных работ, в случае если федеральный орган охраны объектов культурного наследия и орган охраны объектов культурного наследия субъекта РФ не имеет данных об отсутствии на указанном земельном участке объектов археологического наследия, включенных в реестр, и выявленных объектов археологического наследия (пп. «д» п. 11 (1) Положения о Государственной историко-культурной экспертизе, утвержденного Постановлением Правительства РФ от 15 июля 2009 года № 569), по объекту: «Межпоселковый газопровод до дер. Ольховка Ленинградской области»

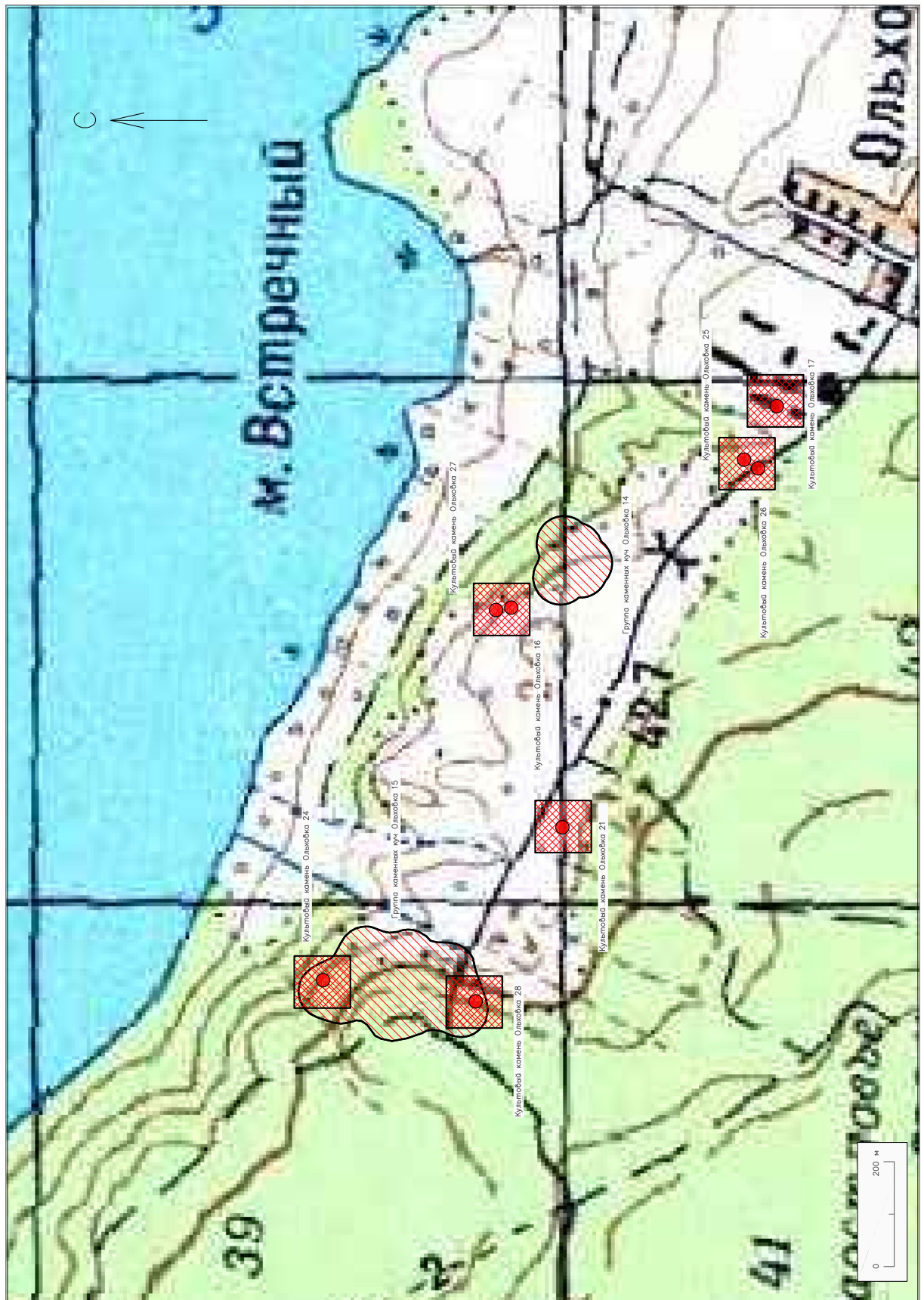
АЛЬБОМ ИЛЛЮСТРАЦИЙ



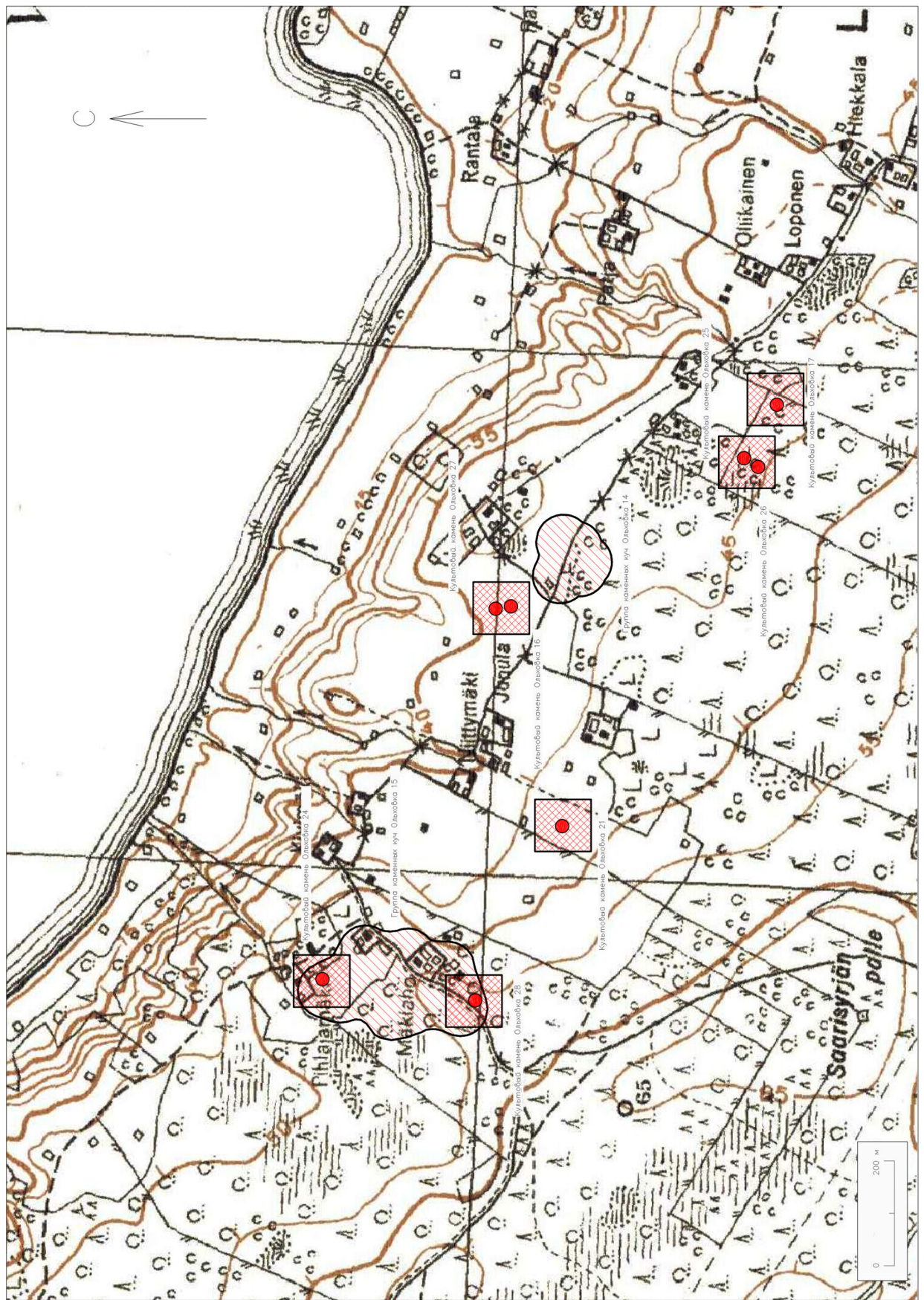
Илл. 1. Карта-схема Ленинградской области с обозначенным участка проведения изысканий по объекту: «Межпоселковый газопровод до дер. Ольховка Ленинградской области» Приозерского района Ленинградской области» (далее – участок обследования, трасса обследования).



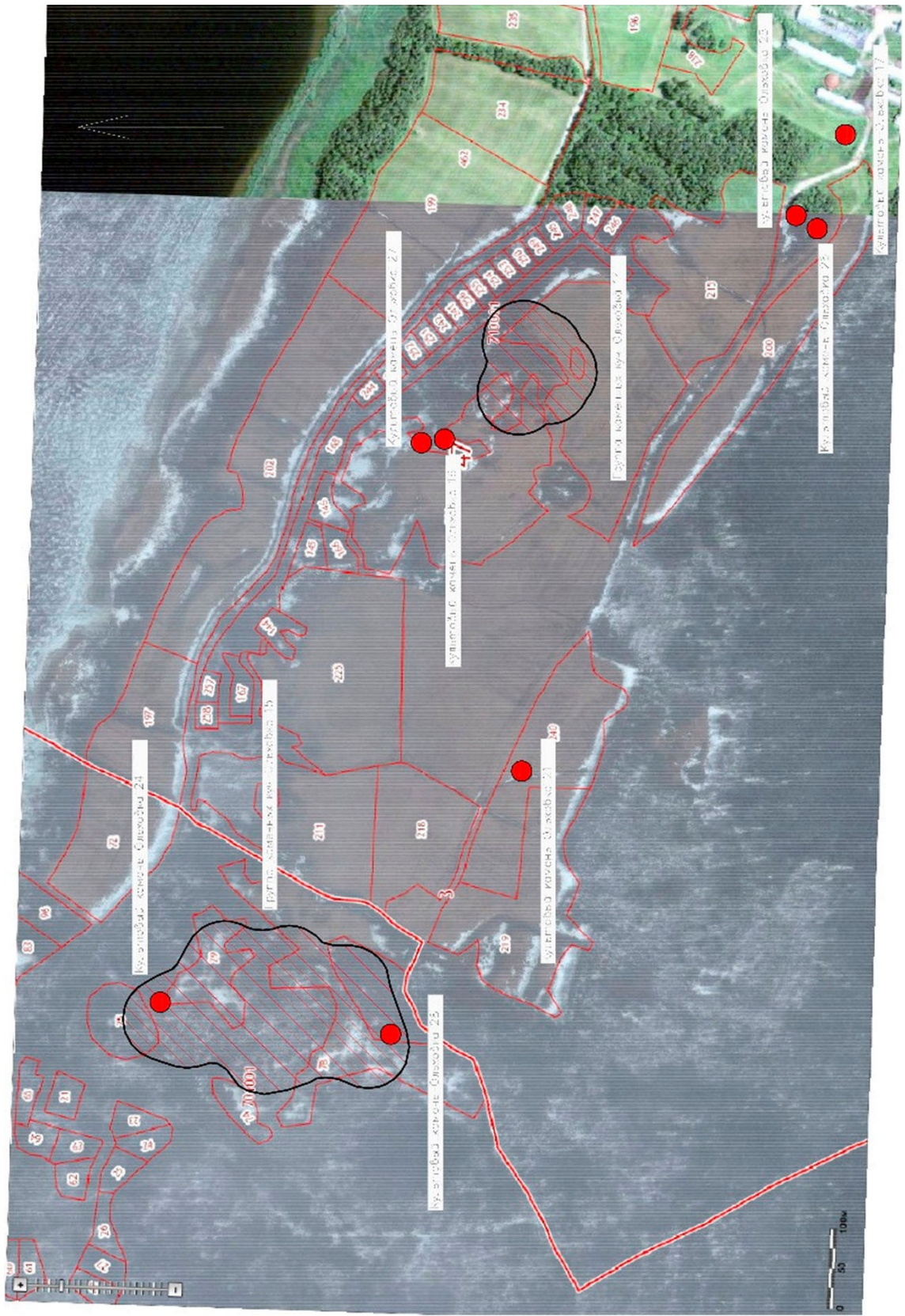
Илл. 2. Группа памятников у д.Ольховка (№ 1614—1637): а - грунтовый могильник; б - курган; в - скопление каменных куч; г - культовый камень; д - селище (по: *Латишин 1985. С. 170*).




Илл. 3. План объектов культурного наследия к западу от дер. Ольховка на плане генерального штаба с границами охраны культурных объектов (по материалам Отчета о проведенных работах по подготовке Актов государственной историко-культурной экспертизы).



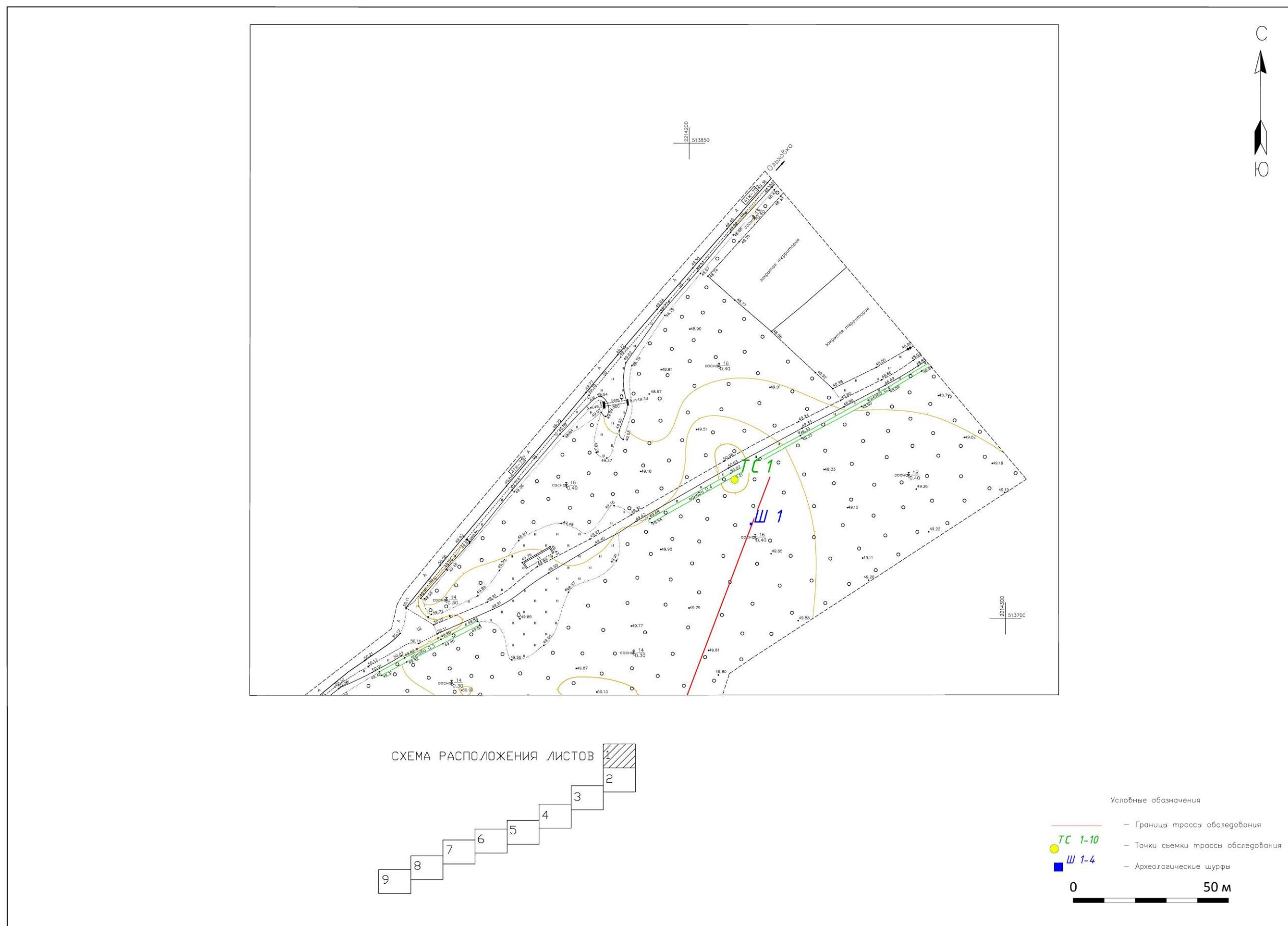
Илл. 4. План объектов культурного наследия к западу от дер. Ольховка на исторической финской карте (по материалам Отчета о проведенных работах по подготовке Актов государственной историко-культурной экспертизы).



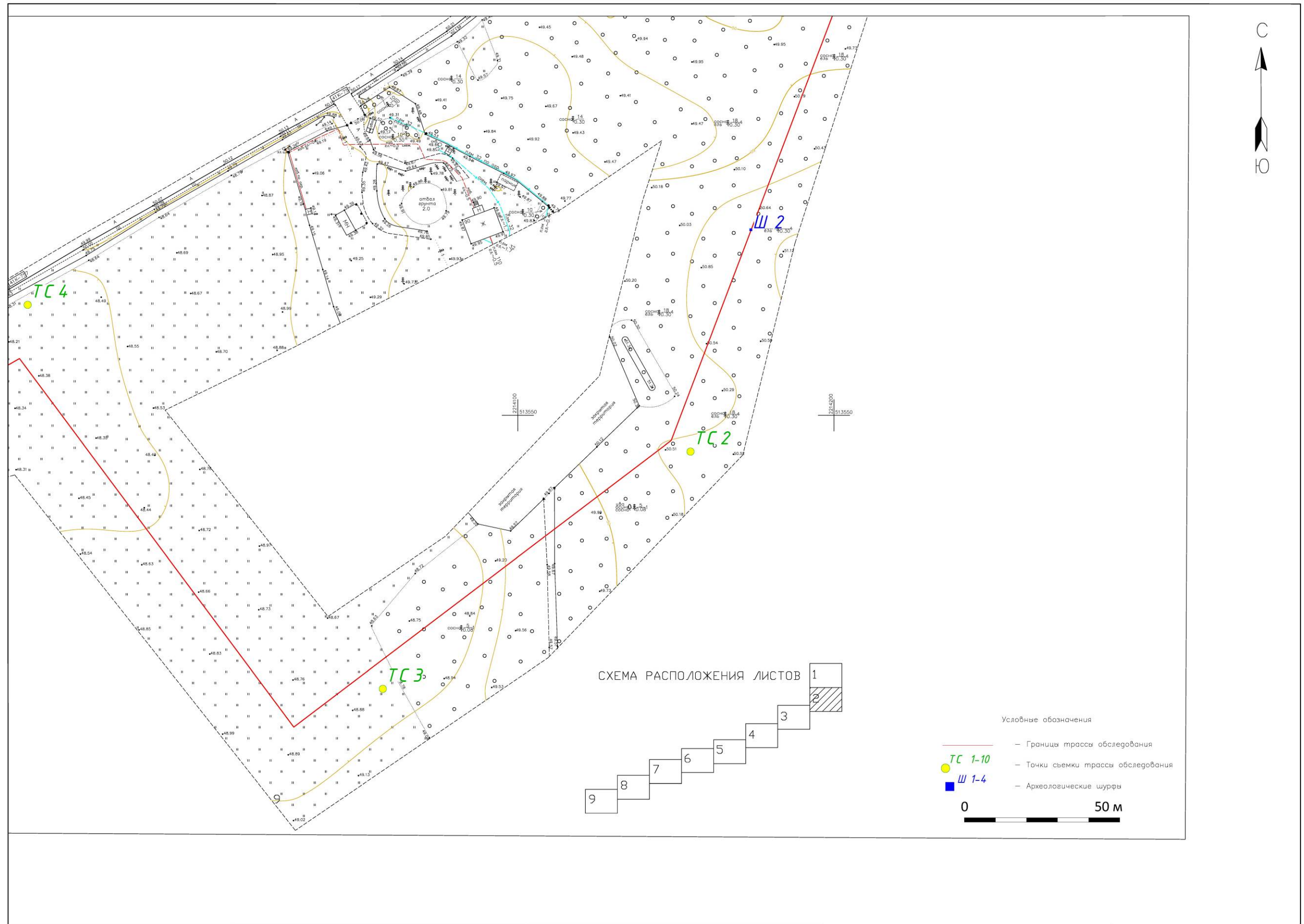
Илл. 5. Историко-архитектурный опорный план в границах территории объектов культурного наследия у д. Ольховка Приозерского района Ленинградской области (по материалам Отчета о проведенных работах по подготовке Актов государственной историко-культурной экспертизы).



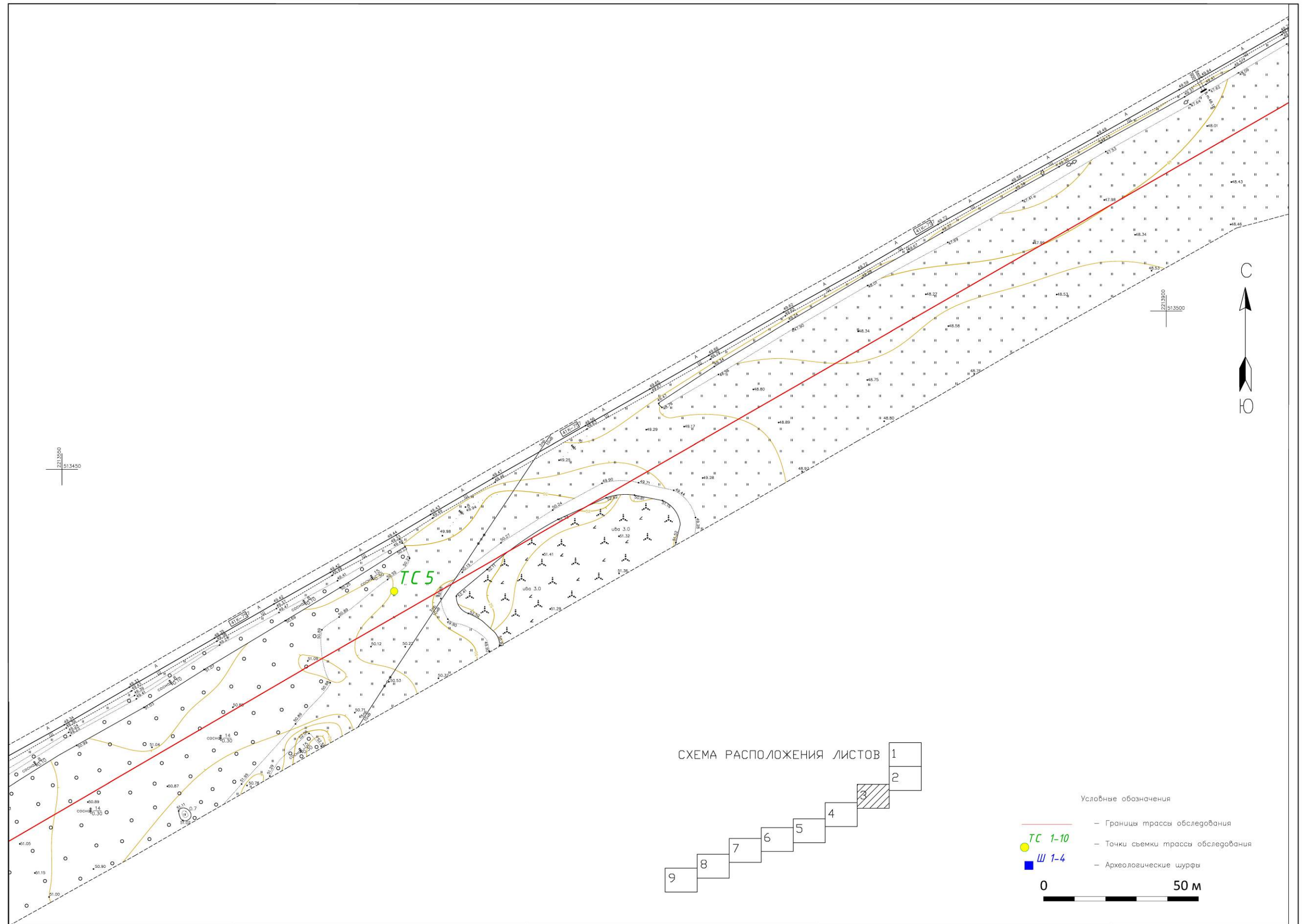
Илл. 7. Ленинградская область, Приозерский район, Петровское сельское поселение. Топографический план участка обследования с указанием границы участка обследования, расположения точек фотофиксации, археологического шурфов 1-4 (общая схема).



Илл. 8. Ленинградская область, Приозерский район, Петровское сельское поселение. Топографический план участка обследования с указанием границы участка обследования, расположения точек фотофиксации, археологического шурфов 1-4 (Лист 1).



Илл. 9. Ленинградская область, Приозерский район, Петровское сельское поселение. Топографический план участка обследования с указанием границы участка обследования, расположения точек фотофиксации, археологического шурфов 1-4 (Лист 2).



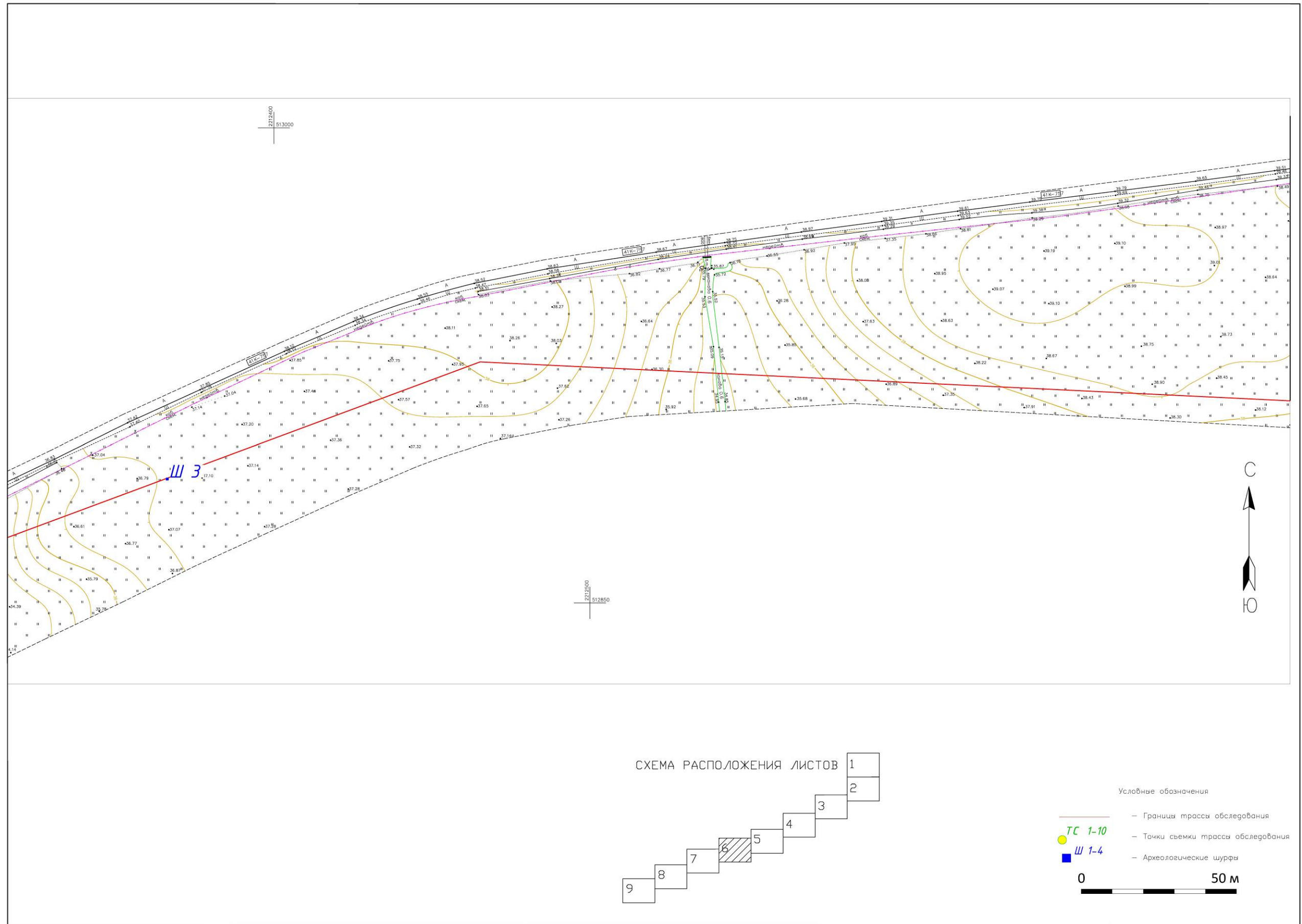
Илл. 10. Ленинградская область, Приозерский район, Петровское сельское поселение. Топографический план участка обследования с указанием границы участка обследования, расположения точек фотофиксации, археологического шурфов 1-4 (Лист 3).



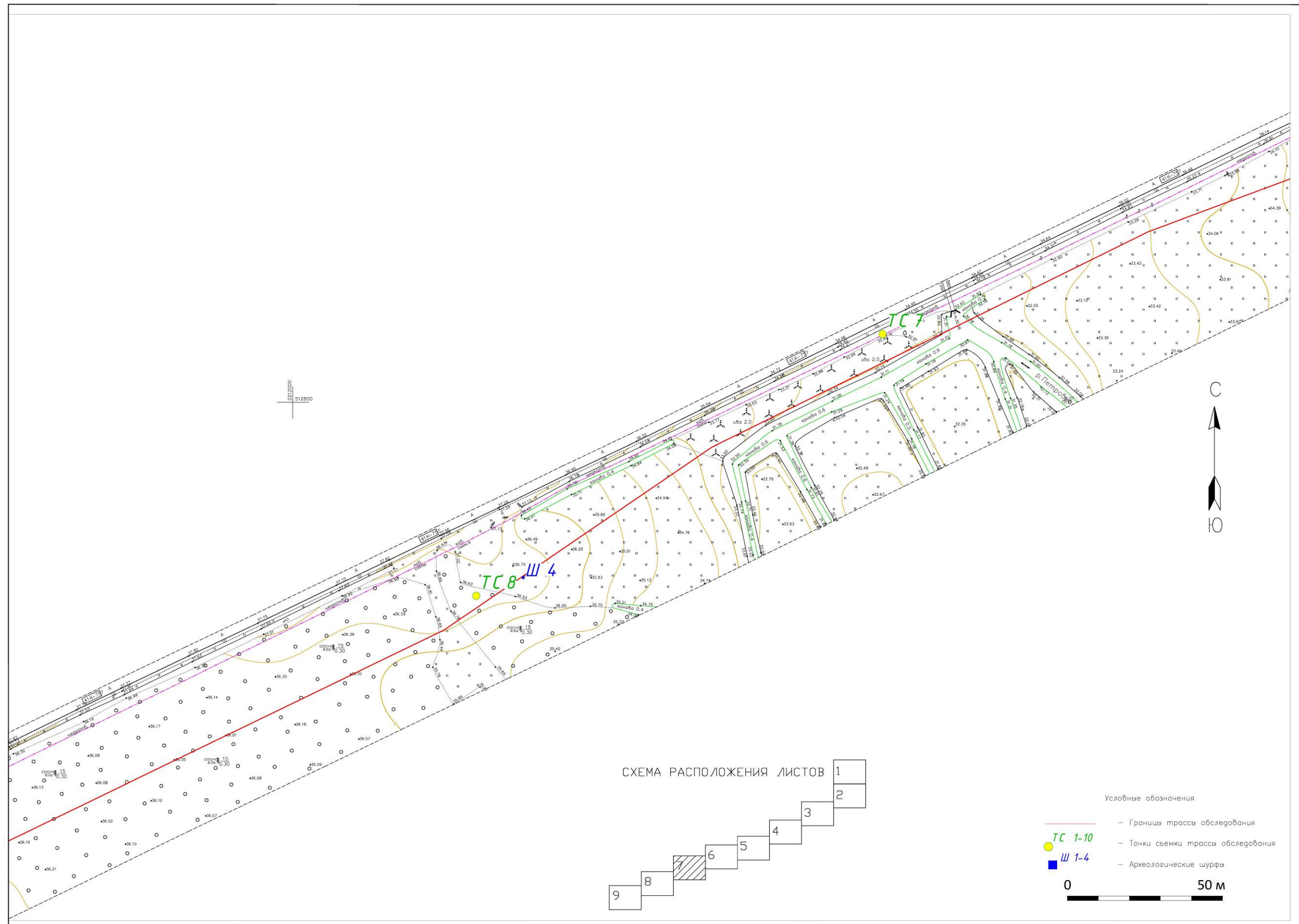
Илл. 11. Ленинградская область, Приозерский район, Петровское сельское поселение. Топографический план участка обследования с указанием границы участка обследования, расположения точек фотофиксации, археологического шурфов 1-4 (Лист 4).



Илл. 12. Ленинградская область, Приозерский район, Петровское сельское поселение. Топографический план участка обследования с указанием границы участка обследования, расположения точек фотофиксации, археологического шурфов 1-4 (Лист 5).



Илл. 13. Ленинградская область, Приозерский район, Петровское сельское поселение. Топографический план участка обследования с указанием границы участка обследования, расположения точек фотофиксации, археологического шурфов 1-4 (Лист 6).



Илл. 14. Ленинградская область, Приозерский район, Петровское сельское поселение. Топографический план участка обследования с указанием границы участка обследования, расположения точек фотофиксации, археологического шурфов 1-4 (Лист 7).



Илл. 15. Ленинградская область, Приозерский район, Петровское сельское поселение. Топографический план участка обследования с указанием границы участка обследования, расположения точек фотофиксации, археологического шурфов 1-4 (Лист 8).



Илл. 16. Ленинградская область, Приозерский район, Петровское сельское поселение. Топографический план участка обследования с указанием границы участка обследования, расположения точек фотофиксации, археологического шурфов 1-4 (Лист 9).



Илл. 17. Ленинградская область, Приозерский район, Петровское сельское поселение. Общий вид участка обследования. Точка съемки 1. Вид с Ю.



Илл. 18. Ленинградская область, Приозерский район, Петровское сельское поселение. Общий вид участка обследования. Точка съемки 1. Вид с ССВ.



Илл. 19. Ленинградская область, Приозерский район, Петровское сельское поселение. Общий вид участка обследования. Точка съемки 2. Вид с ЮЮЗ.



Илл. 20. Ленинградская область, Приозерский район, Петровское сельское поселение. Общий вид участка обследования. Точка съемки 2. Вид с ЮВ.



Илл. 21. Ленинградская область, Приозерский район, Петровское сельское поселение. Общий вид участка обследования. Точка съемки 2. Вид с СВ.



Илл. 22. Ленинградская область, Приозерский район, Петровское сельское поселение. Общий вид участка обследования. Точка съемки 3. Вид с ЮЗ.



Илл. 23. Ленинградская область, Приозерский район, Петровское сельское поселение. Общий вид участка обследования. Точка съемки 3. Вид с Ю.



Илл. 24. Ленинградская область, Приозерский район, Петровское сельское поселение. Общий вид участка обследования. Точка съемки 3. Вид с ВЮВ.



Илл. 25. Ленинградская область, Приозерский район, Петровское сельское поселение. Общий вид участка обследования. Точка съемки 4. Вид с 3.



Илл. 26. Ленинградская область, Приозерский район, Петровское сельское поселение. Общий вид участка обследования. Точка съемки 4. Вид с СС3.



Илл. 27. Ленинградская область, Приозерский район, Петровское сельское поселение. Общий вид участка обследования. Точка съемки 4. Вид с ВСВ.



Илл. 28. Ленинградская область, Приозерский район, Петровское сельское поселение. Общий вид участка обследования. Точка съемки 5. Вид с З.



Илл. 29. Ленинградская область, Приозерский район, Петровское сельское поселение.
Общий вид участка обследования. Точка съемки 5. Вид с ВСВ.



Илл. 30. Ленинградская область, Приозерский район, Петровское сельское поселение.
Общий вид участка обследования. Точка съемки 6. Вид с ЗЮЗ.



Илл. 31. Ленинградская область, Приозерский район, Петровское сельское поселение. Общий вид участка обследования. Точка съемки 6. Вид с ССВ.



Илл. 32. Ленинградская область, Приозерский район, Петровское сельское поселение. Общий вид участка обследования. Точка съемки 6. Вид с В.



Илл. 33. Ленинградская область, Приозерский район, Петровское сельское поселение. Общий вид участка обследования. Точка съемки 7. Вид с 3.



Илл. 34. Ленинградская область, Приозерский район, Петровское сельское поселение. Общий вид участка обследования. Точка съемки 7. Вид с ССВ.



Илл. 35. Ленинградская область, Приозерский район, Петровское сельское поселение. Общий вид участка обследования. Точка съемки 8. Вид с ЗЮЗ.



Илл. 36. Ленинградская область, Приозерский район, Петровское сельское поселение. Общий вид участка обследования. Точка съемки 8. Вид с ВСВ.



Илл. 37. Ленинградская область, Приозерский район, Петровское сельское поселение. Общий вид участка обследования. Точка съемки 9. Вид с ЗЮЗ.



Илл. 38. Ленинградская область, Приозерский район, Петровское сельское поселение. Общий вид участка обследования. Точка съемки 9. Вид с ВСВ.



Илл. 39. Ленинградская область, Приозерский район, Петровское сельское поселение. Общий вид участка обследования. Точка съемки 9. Вид с ЗЮЗ.



Илл. 40. Ленинградская область, Приозерский район, Петровское сельское поселение. Общий вид участка обследования. Точка съемки 10. Вид с ЮВ.



Илл. 41. Ленинградская область, Приозерский район, Петровское сельское поселение. Месторасположение Шурфа 1. До начала работ. Вид с Ю.



Илл. 42. Ленинградская область, Приозерский район, Петровское сельское поселение. Дневная поверхность Шурфа 1. До начала работ. Вид с Ю.



Илл. 43. Ленинградская область, Приозерский район, Петровское сельское поселение. Общий вид Шурфа 1. Зачистка по матерiku. Вид с Ю.



Илл. 44. Ленинградская область, Приозерский район, Петровское сельское поселение. Шурф 1. С стенка.



Илл. 45. Ленинградская область, Приозерский район, Петровское сельское поселение. Месторасположение Шурфа 1. После рекультивации. Вид с Ю.



Илл. 46. Ленинградская область, Приозерский район, Петровское сельское поселение. Дневная поверхность Шурфа 1. После рекультивации. Вид с Ю.



Илл. 47. Ленинградская область, Приозерский район, Петровское сельское поселение. Месторасположение Шурфа 2. До начала работ. Вид с Ю.




Рис. 54. Ленинградская область, Приозерский район, Петровское сельское поселение. Дневная поверхность Шурфа 2. До начала работ. Вид с Ю.



Илл. 48. Ленинградская область, Приозерский район, Петровское сельское поселение. Общий вид Шурфа 2. Зачистка по материку. Вид с Ю.



Илл. 49. Ленинградская область, Приозерский район, Петровское сельское поселение. Шурф 2. С стенка.




Илл. 50. Ленинградская область, Приозерский район, Петровское сельское поселение. Месторасположение Шурфа 2. После рекультивации. Вид с Ю.



Илл. 51. Ленинградская область, Приозерский район, Петровское сельское поселение. Дневная поверхность Шурфа 2. После рекультивации. Вид с Ю.



Илл. 52. Ленинградская область, Приозерский район, Петровское сельское поселение. Месторасположение Шурфа 3. До начала работ. Вид с В.



Илл. 53. Ленинградская область, Приозерский район, Петровское сельское поселение. Дневная поверхность Шурфа 3. До начала работ. Вид с В.



Илл. 54. Ленинградская область, Приозерский район, Петровское сельское поселение. Общий вид Шурфа 3. Промежуточная зачистка 1. Вид с В.



Илл. 55. Ленинградская область, Приозерский район, Петровское сельское поселение. Общий вид Шурфа 3. Зачистка по материку. Вид с В.



Илл. 56. Ленинградская область, Приозерский район, Петровское сельское поселение. Шурф 3. 3 стенка.



Илл. 57. Ленинградская область, Приозерский район, Петровское сельское поселение. Месторасположение Шурфа 3. После рекультивации. Вид с В.



Илл. 58. Ленинградская область, Приозерский район, Петровское сельское поселение. Дневная поверхность Шурфа 3. После рекультивации. Вид с В.




Илл. 59. Ленинградская область, Приозерский район, Петровское сельское поселение. Месторасположение Шурфа 4. До начала работ. Вид с Ю.




Илл. 60. Ленинградская область, Приозерский район, Петровское сельское поселение. Дневная поверхность Шурфа 4. До начала работ. Вид с Ю.




Илл. 61. Ленинградская область, Приозерский район, Петровское сельское поселение. Общий вид Шурфа 4. Зачистка по материку. Вид с Ю.



Илл. 62. Ленинградская область, Приозерский район, Петровское сельское поселение. Шурф 4. С стенка.



Илл. 63. Ленинградская область, Приозерский район, Петровское сельское поселение. Месторасположение Шурфа 4. После рекультивации. Вид с Ю.



Илл. 64. Ленинградская область, Приозерский район, Петровское сельское поселение. Дневная поверхность Шурфа 4. После рекультивации. Вид с Ю.

ПРИЛОЖЕНИЕ № 3

к Акту по результатам государственной историко-культурной экспертизы земельных участков, подлежащих воздействию земляных, строительных, мелиоративных, хозяйственных и (или) иных работ, предусмотренных статьей 25 Лесного кодекса РФ работ по использованию лесов (за исключением работ, указанных в пунктах 3, 4 и 7 части 1 статьи 25 Лесного кодекса РФ) и иных работ, в случае если федеральный орган охраны объектов культурного наследия и орган охраны объектов культурного наследия субъекта РФ не имеет данных об отсутствии на указанном земельном участке объектов археологического наследия, включенных в реестр, и выявленных объектов археологического наследия (пп. «д» п. 11 (1) Положения о Государственной историко-культурной экспертизе, утвержденного Постановлением Правительства РФ от 15 июля 2009 года № 569), по объекту: «Межпоселковый газопровод до дер. Ольховка Ленинградской области»

**КОПИЯ РАЗРЕШИТЕЛЬНОЙ ДОКУМЕНТАЦИИ НА ПРАВО ПРОВЕДЕНИЯ
АРХЕОЛОГИЧЕСКИХ РАБОТ;**

КОПИИ ДОКУМЕНТОВ ОБ АТТЕСТАЦИИ ГОСУДАРСТВЕННОГО ЭКСПЕРТА

СВЕДЕНИЯ О КВАЛИФИКАЦИИ ТРУДОВЫХ РЕСУРСОВ



Министерство культуры Российской Федерации

ОТКРЫТЫЙ ЛИСТ

№ 1297-2022

Настоящий открытый лист выдан:

Соболеву Владиславу Юрьевичу

паспорт

(серия номер паспорта)

на право проведения археологических полевых работ

в зоне строительства межпоселковых газопроводов д. Раздолье — д. Борисово; до д. Ольховка; п. ст. Лосева — д. Варико — д. Ягодное с отводом на д. Овраги; г. п. Кузнечное — п. Богатыри — п. Севастьяново Приозерского района (этап 3) в Приозерском районе; распределительного газопровода по ул. Брандовской, ул. Сосновой в д. Малое Забородье в Ломоносовском районе; по трассе реконструируемой автомобильной дороги общего пользования федерального значения А-181 «Скандинавия» Санкт-Петербург — Выборг — граница с Финляндской Республикой, «Магистральная» на км 22+700 — км 56+000 и км 93+000 — км 120+000 во Всеволожском районе; в зоне реконструкции автомобильной дороги Санкт-Петербургское южное полукольцо через Кировск, Мгу, Гатчину, Большую Ижору, реконструкция автомобильной дороги А-120 «Санкт-Петербургское южное полукольцо» Кировск — Мга — Гатчина — Большая Ижора на участке км 64 — км 106, Ленинградская область, в Тосненском районе Ленинградской области; строительства распределительного газопровода от Архангельской ТЭЦ до микрорайона «Экономия» г. Архангельска; кладбища на земельном участке с кадастровым номером 29:28:108307:12; коллектора ливневой канализации с установкой для очистки ливневых стоков в районе Приморского б-ра в г. Северодвинске; реконструкции мостового перехода через р. Онега на км 12+977 а/д Дениславье — Североонежск — СОБР в Плесецком районе; работ по объекту «Комплекс обработки, утилизации и захоронения твердых коммунальных отходов» в Няндомском районе; строительства кислородной станции АО «АЦБК» в рамках реализации мероприятия «установка кислородно-щелочной делигнификации» по ул. Мельникова, д. 1 в г. Новодвинске Архангельской области.

(место проведения археологических полевых работ)

На основании открытого листа

Соболев Владислав Юрьевич

(Ф.И.О)

имеет право производить следующие археологические полевые работы:

археологические разведки с осуществлением локальных земляных работ на указанной территории в целях выявления объектов археологического наследия, уточнения сведений о них и планирования мероприятий по обеспечению их сохранности.

Передоверие права на проведение археологических полевых работ по данному открытому листу другому лицу запрещается.

Срок действия открытого листа: с 23 июня 2022 г. по 31 декабря 2022 г.

Дата принятия решения о предоставлении открытого листа: 23 июня 2022 г.

Первый заместитель Министра

(должность)

(подпись)

С.Г.Обрывалин

(Ф.И.О.)

Дата 23 июня 2022 г.

М.П.

026810



**МИНИСТЕРСТВО КУЛЬТУРЫ
РОССИЙСКОЙ ФЕДЕРАЦИИ**

ПРИКАЗ

от 9 ноября 2021,

Москва

№ 1809

**Об аттестации экспертов по проведению государственной
историко-культурной экспертизы**

В соответствии с Федеральным законом от 25 июня 2002 г. № 73-ФЗ «Об объектах культурного наследия (памятниках истории и культуры) народов Российской Федерации», пунктом 9 Положения о государственной историко-культурной экспертизе, утвержденного постановлением Правительства Российской Федерации от 15 июля 2009 г. № 569, Положением о порядке аттестации экспертов по проведению государственной историко-культурной экспертизы, утвержденным приказом Минкультуры России от 26 августа 2010 г. № 563 (в редакции приказа Минкультуры России от 17 октября 2011 г. № 1003), руководствуясь Положением об аттестационной комиссии Минкультуры России, утвержденным приказом Минкультуры России от 29 декабря 2011 г. № 1276, протоколами заседания аттестационной комиссии Министерства культуры Российской Федерации по аттестации экспертов по проведению государственной историко-культурной экспертизы от 26 октября 2021 г., от 27 октября 2021 г., п р и к а з ы в а ю:

1. Аттестовать экспертов по проведению государственной историко-культурной экспертизы согласно приложению к настоящему приказу.

2. Департаменту государственной охраны культурного наследия (Р.А.Рыбало) обеспечить размещение информации об аттестованных экспертах на официальном сайте Минкультуры России в сети Интернет.

3. Контроль за исполнением настоящего приказа оставляю за собой.

Первый заместитель Министра



С.Г.Обрывалин

Приложение
к приказу Министерства культуры
Российской Федерации
от « 9 » кабале 2021 г.
№ 1809

Аттестованные эксперты по проведению
государственной историко-культурной экспертизы

№ п / п	Фамилия, имя, отчество соискателя	Решение о присвоении статуса аттестованного эксперта:
1.	Барашев Михаил Анатольевич	<ul style="list-style-type: none"> - выявленные объекты культурного наследия в целях обоснования целесообразности включения данных объектов в реестр. - документы, обосновывающие включение объектов культурного наследия в реестр; - документы, обосновывающие изменение категории историко-культурного значения объекта культурного наследия.
2.	Васютин Олег Иванович	<ul style="list-style-type: none"> - выявленные объекты культурного наследия в целях обоснования целесообразности включения данных объектов в реестр. - документы, обосновывающие включение объектов культурного наследия в реестр; - проектная документация на проведение работ по сохранению объектов культурного наследия; документация или разделы документации, обосновывающие меры по обеспечению сохранности объекта культурного наследия, включенного в реестр, выявленного объекта культурного наследия либо объекта, обладающего признаками объекта культурного наследия, при проведении земляных, мелиоративных, хозяйственных работ, указанных в статье 30 Федерального закона от 25.06.2002 № 73-ФЗ «Об объектах культурного наследия (памятниках истории и культуры) народов Российской Федерации» (далее – Федеральный закон) работ по использованию лесов и иных работ в границах территории объекта культурного наследия либо на земельном участке, непосредственно связанном с земельным участком в границах территории объекта культурного наследия.

		<p>- документация или разделы документации, обосновывающие меры по обеспечению сохранности объекта культурного наследия, включенного в реестр, выявленного объекта культурного наследия либо объекта, обладающего признаками объекта культурного наследия, при проведении земляных, мелиоративных, хозяйственных работ, указанных в статье 30 Федерального закона работ по использованию лесов и иных работ в границах территории объекта культурного наследия либо на земельном участке, непосредственно связанном с земельным участком в границах территории объекта культурного наследия;</p> <p>- документация, за исключением научных отчетов о выполненных археологических полевых работах, содержащая результаты исследований, в соответствии с которыми определяется наличие или отсутствие объектов, обладающих признаками объекта культурного наследия, на земельных участках, подлежащих воздействию земляных, строительных, мелиоративных, хозяйственных работ, указанных в статье 30 Федерального закона работ по использованию лесов и иных работ.</p>
16.	Маслова Елена Константиновна	- проекты зон охраны объекта культурного наследия.
17.	Матвеев Борис Михайлович	<p>- выявленные объекты культурного наследия в целях обоснования целесообразности включения данных объектов в реестр;</p> <p>- документы, обосновывающие включение объектов культурного наследия в реестр;</p> <p>- документы, обосновывающие исключение объектов культурного наследия из реестра;</p> <p>- документы, обосновывающие изменение категории историко-культурного значения объекта культурного наследия.</p>
18.	Михайлова Елена Робертовна	<p>- выявленные объекты культурного наследия в целях обоснования целесообразности включения данных объектов в реестр;</p> <p>- земли, подлежащие воздействию земляных, строительных, мелиоративных, хозяйственных работ, предусмотренных статьей 25 Лесного кодекса Российской Федерации работ по использованию лесов (за исключением работ, указанных в пунктах 3, 4 и 7 части 1 статьи 25 Лесного кодекса Российской Федерации) и иных работ, в случае, если указанные земли расположены в границах территорий,</p>

		<p>утвержденных в соответствии с пунктом 34.2 пункта 1 статьи 9 Федерального закона;</p> <ul style="list-style-type: none"> - документация или разделы документации, обосновывающие меры по обеспечению сохранности объекта культурного наследия, включенного в реестр, выявленного объекта культурного наследия либо объекта, обладающего признаками объекта культурного наследия, при проведении земляных, мелиоративных, хозяйственных работ, указанных в статье 30 Федерального закона работ по использованию лесов и иных работ в границах территории объекта культурного наследия либо на земельном участке, непосредственно связанном с земельным участком в границах территории объекта культурного наследия; - документация, за исключением научных отчетов о выполненных археологических полевых работах, содержащая результаты исследований, в соответствии с которыми определяется наличие или отсутствие объектов, обладающих признаками объекта культурного наследия, на земельных участках, подлежащих воздействию земляных, строительных, мелиоративных, хозяйственных работ, указанных в статье 30 Федерального закона работ по использованию лесов и иных работ.
19.	Мишанина Елена Владимировна	<ul style="list-style-type: none"> - выявленные объекты культурного наследия в целях обоснования целесообразности включения данных объектов в реестр; - документы, обосновывающие включение объектов культурного наследия в реестр; - земли, подлежащие воздействию земляных, строительных, мелиоративных, хозяйственных работ, предусмотренных статьей 25 Лесного кодекса Российской Федерации работ по использованию лесов (за исключением работ, указанных в пунктах 3, 4 и 7 части 1 статьи 25 Лесного кодекса Российской Федерации) и иных работ, в случае, если указанные земли расположены в границах территорий, утвержденных в соответствии с пунктом 34.2 пункта 1 статьи 9 Федерального закона; - документация, за исключением научных отчетов о выполненных археологических полевых работах, содержащая результаты исследований, в соответствии с которыми определяется наличие или отсутствие объектов, обладающих признаками объекта культурного наследия, на земельных участках, подлежащих

		<p>хозяйственных работ, указанных в статье 30 Федерального закона работ по использованию лесов и иных работ в границах территории объекта культурного наследия либо на земельном участке, непосредственно связанном с земельным участком в границах территории объекта культурного наследия.</p>
28.	Соболев Владислав Юрьевич	<ul style="list-style-type: none"> - выявленные объекты культурного наследия в целях обоснования целесообразности включения данных объектов в реестр; - документы, обосновывающие включение объектов культурного наследия в реестр; - документы, обосновывающие исключение объектов культурного наследия из реестра; - земли, подлежащие воздействию земляных, строительных, мелиоративных, хозяйственных работ, предусмотренных статьей 25 Лесного кодекса Российской Федерации работ по использованию лесов (за исключением работ, указанных в пунктах 3, 4 и 7 части 1 статьи 25 Лесного кодекса Российской Федерации) и иных работ, в случае, если указанные земли расположены в границах территорий, утвержденных в соответствии с пунктом 34.2 пункта 1 статьи 9 Федерального закона; - документация или разделы документации, обосновывающие меры по обеспечению сохранности объекта культурного наследия, включенного в реестр, выявленного объекта культурного наследия либо объекта, обладающего признаками объекта культурного наследия, при проведении земляных, мелиоративных, хозяйственных работ, указанных в статье 30 Федерального закона работ по использованию лесов и иных работ в границах территории объекта культурного наследия либо на земельном участке, непосредственно связанном с земельным участком в границах территории объекта культурного наследия; - документация, за исключением научных отчетов о выполненных археологических полевых работах, содержащая результаты исследований, в соответствии с которыми определяется наличие или отсутствие объектов, обладающих признаками объекта культурного наследия, на земельных участках, подлежащих воздействию земляных, строительных, мелиоративных, хозяйственных работ, указанных в статье 30 Федерального закона работ по использованию лесов и иных работ.

29.	Толмачев Александр Николаевич	<ul style="list-style-type: none"> - проектная документация на проведение работ по сохранению объектов культурного наследия; - документация или разделы документации, обосновывающие меры по обеспечению сохранности объекта культурного наследия, включенного в реестр, выявленного объекта культурного наследия либо объекта, обладающего признаками объекта культурного наследия, при проведении земляных, мелиоративных, хозяйственных работ, указанных в статье 30 Федерального закона работ по использованию лесов и иных работ в границах территории объекта культурного наследия либо на земельном участке, непосредственно связанном с земельным участком в границах территории объекта культурного наследия.
30.	Трофимов Александр Николаевич	<ul style="list-style-type: none"> - проектная документация на проведение работ по сохранению объектов культурного наследия; - документация или разделы документации, обосновывающие меры по обеспечению сохранности объекта культурного наследия, включенного в реестр, выявленного объекта культурного наследия либо объекта, обладающего признаками объекта культурного наследия, при проведении земляных, мелиоративных, хозяйственных работ, указанных в статье 30 Федерального закона работ по использованию лесов и иных работ в границах территории объекта культурного наследия либо на земельном участке, непосредственно связанном с земельным участком в границах территории объекта культурного наследия; - проекты зон охраны объекта культурного наследия.
31.	Хвоцинская Наталия Вадимовна	<ul style="list-style-type: none"> - выявленные объекты культурного наследия в целях обоснования целесообразности включения данных объектов в реестр; - документы, обосновывающие включение объектов культурного наследия в реестр; - земли, подлежащие воздействию земляных, строительных, мелиоративных, хозяйственных работ, предусмотренных статьей 25 Лесного кодекса Российской Федерации работ по использованию лесов (за исключением работ, указанных в пунктах 3, 4 и 7 части 1 статьи 25 Лесного кодекса Российской Федерации) и иных работ, в случае, если указанные земли расположены в границах территорий, утвержденных в соответствии с пунктом 34.2 пункта 1 статьи 9 Федерального закона;

		<ul style="list-style-type: none"> - документация или разделы документации, обосновывающие меры по обеспечению сохранности объекта культурного наследия, включенного в реестр, выявленного объекта культурного наследия либо объекта, обладающего признаками объекта культурного наследия, при проведении земляных, мелиоративных, хозяйственных работ, указанных в статье 30 Федерального закона работ по использованию лесов и иных работ в границах территории объекта культурного наследия либо на земельном участке, непосредственно связанном с земельным участком в границах территории объекта культурного наследия; - документация, за исключением научных отчетов о выполненных археологических полевых работах, содержащая результаты исследований, в соответствии с которыми определяется наличие или отсутствие объектов, обладающих признаками объекта культурного наследия, на земельных участках, подлежащих воздействию земляных, строительных, мелиоративных, хозяйственных работ, указанных в статье 30 Федерального закона работ по использованию лесов и иных работ.
32.	Чаев Станислав Евгеньевич	<ul style="list-style-type: none"> - проектная документация на проведение работ по сохранению объектов культурного наследия; - документация или разделы документации, обосновывающие меры по обеспечению сохранности объекта культурного наследия, включенного в реестр, выявленного объекта культурного наследия либо объекта, обладающего признаками объекта культурного наследия, при проведении земляных, мелиоративных, хозяйственных работ, указанных в статье 30 Федерального закона работ по использованию лесов и иных работ в границах территории объекта культурного наследия либо на земельном участке, непосредственно связанном с земельным участком в границах территории объекта культурного наследия; - проекты зон охраны объекта культурного наследия.
33.	Черосов Николай Михайлович	<ul style="list-style-type: none"> - выявленные объекты культурного наследия в целях обоснования целесообразности включения данных объектов в реестр. - документы, обосновывающие включение объектов культурного наследия в реестр; - документы, обосновывающие исключение объектов культурного наследия из реестра;

ТРУДОВОЙ ДОГОВОР № 19/07

г. Санкт-Петербург

«02» сентября 2019 г.

Общество с ограниченной ответственностью «Проектно-изыскательские решения в строительстве», в лице генерального директора **Носовой Татьяны Валерьевны**, действующего на основании Устава, именуемый в дальнейшем «Работодатель», с одной стороны, и **Соболев Владислав Юрьевич**, именуемый (-ая) в дальнейшем «Работник», с другой стороны, заключили настоящий трудовой договор о нижеследующем:

1. ОБЩИЕ ПОЛОЖЕНИЯ

- 1.1. Настоящий Договор регулирует трудовые отношения между Работником и Работодателем.
- 1.2. Договор составлен с учетом законодательства Российской Федерации и является обязательным документом для Сторон, в том числе при решении трудовых споров между Работником и Работодателем в судебных и иных спорах.

2. ПРЕДМЕТ ТРУДОВОГО ДОГОВОРА

- 2.1. Работодатель поручает, а Работник принимает на себя выполнение обязанностей в должности **научного сотрудника в отделе полевых исследований**.
- 2.2. Работник осуществляет свою трудовую деятельность в соответствии с должностной инструкцией, утверждаемой Работодателем, с которой Работник ознакомлен под роспись и настоящим Договором.
- 2.3. Работник подчиняется непосредственно генеральному директору.
- 2.4. Указания непосредственного руководителя являются обязательными для работника.
- 2.5. В случае возникновения разногласий в указаниях непосредственного руководителя и руководителя организации Работник обязан выполнять указания последнего, поставив предварительно в известность своего непосредственного руководителя.
- 2.6. Для Работника работа по настоящему договору является **по совместительству**.

3. СРОК ДЕЙСТВИЯ ДОГОВОРА

- 3.1. Настоящий Договор заключен на неопределенный срок.
- 3.2. Работник обязан приступить к выполнению своих должностных обязанностей с **«02» сентября 2019 г.**
- 3.3. Работнику не устанавливается испытательный срок.
- 3.4. Настоящий договор вступает в силу в день выхода Работника на работу.
- 3.5. В случае, если Работник не приступил к работе в день начала работы, установленный в п. 3.2. настоящего Договора, Работодатель имеет право аннулировать настоящий договор.

4. ПРАВА И ОБЯЗАННОСТИ СТОРОН

- 4.1. Стороны обязуются соблюдать положения Трудового кодекса Российской Федерации, законов и иных нормативных правовых актов Российской Федерации, локальных нормативных актов Работодателя.

- 4.2. Работник имеет право на:

- 4.2.1. предоставление ему работы, обусловленной настоящим Договором;
- 4.2.2. обеспечение Работодателем условий для безопасного и эффективного труда;
- 4.2.3. соблюдение Работодателем требований трудового законодательства Российской Федерации;
- 4.2.4. получения информации, необходимой для выполнения должностных обязанностей, относящихся к деятельности Работника;
- 4.2.5. получение обусловленной настоящим Договором заработной платы;
- 4.2.6. иные права, предусмотренные трудовым законодательством Российской Федерации.

- 4.3. Работник обязан:

- 4.3.1. добросовестно, своевременно, на высоком профессиональном уровне исполнять свои должностные обязанности;
- 4.3.2. бережно относиться к имуществу Работодателя, принимая меры к предотвращению причинения организации имущественного ущерба;
- 4.3.3. возмещать Работодателю причиненный ему прямой действительный ущерб в соответствии с нормами законодательства Российской Федерации;
- 4.3.4. соблюдать трудовую дисциплину, Правила внутреннего трудового распорядка Работодателя, правила по охране труда и технике безопасности, иные локальные нормативные акты Работодателя;
- 4.3.5. способствовать созданию и поддержанию благоприятного делового и морального климата в организации;
- 4.3.6. на Работника могут быть возложены и иные обязанности, предусмотренные трудовым законодательством Российской Федерации, настоящим Договором, а также приложениями к нему, локальными актами Работодателя; возложение обязанностей, не предусмотренных настоящим Договором, осуществляется в случаях и порядке, установленных Трудовым кодексом Российской Федерации.

- 4.4. Работодатель имеет право:

- 4.4.1. требовать и контролировать выполнение Работником своих должностных обязанностей;
- 4.4.2. контролировать соблюдение Работником трудовой дисциплины, Правил внутреннего трудового распорядка, правил по охране труда и технике безопасности, иных локальных нормативных актов Работодателя;
- 4.4.3. требовать возмещения ущерба, причиненного Работодателю по вине Работника в соответствии с нормами законодательства Российской Федерации;
- 4.4.4. привлекать Работника к дисциплинарной и материальной ответственности, в соответствии с законодательством Российской Федерации.

- 4.5. Работодатель обязан:

- 4.5.1. предоставлять Работнику работу, обусловленную настоящим Договором и Должностной инструкцией;
- 4.5.2. обеспечивать Работника оборудованным рабочим местом, отвечающим требованиям охраны труда, и иными средствами, необходимыми для исполнения им трудовых обязанностей;
- 4.5.3. соблюдать условия и порядок оплаты труда Работнику, установленные Трудовым кодексом Российской Федерации, настоящим Договором и локальными нормативными актами Работодателя.

5. РЕЖИМ РАБОЧЕГО ВРЕМЕНИ И ВРЕМЯ ОТДЫХА

5.1. Работнику установлен следующий режим рабочего времени:

Пятидневная рабочая неделя продолжительностью 20 часов. Выходными днями является суббота и воскресенье. Перерыв для отдыха и питания 30 минут в удобное для работника время. Время начала и окончания рабочего дня Работник определяет самостоятельно.

5.2. Работник имеет право на предусмотренный законом ежегодный основной оплачиваемый отпуск продолжительностью 28 (двадцать восемь) календарных дней за каждый год работы.

5.3. Работа по настоящему Договору допускает наличие у Работника служебных командировок, т.е. выполнение служебных поручений по распоряжению Работодателя вне места постоянной работы. Возмещение расходов в случае направления Работника в служебную командировку производится в соответствии с действующим законодательством и локальными нормативными актами Работодателя.

6. УСЛОВИЯ ОПЛАТЫ ТРУДА РАБОТНИКА

6.1. Ежемесячный должностной оклад Работника составляет: **20 000 (Двадцать тысяч) рублей в месяц**. Оплата труда производится пропорционально отработанному времени.

6.2. Выплата заработной платы производится два раза в месяц: 13 и 27 числа.

6.3. По дополнительному взаимному соглашению Сторон размер и система оплаты труда в течение срока действия настоящего Договора могут быть пересмотрены.

6.4. Заработная плата выплачивается через кассу Работодателя или путем перечисления на банковский счет Работника.

7. СОЦИАЛЬНОЕ СТРАХОВАНИЕ

7.1. Работник подлежит обязательному социальному страхованию в порядке и на условиях, установленных действующим законодательством Российской Федерации.

7.2. Работнику выплачивается пособие по временной нетрудоспособности, пособие по беременности и родам в соответствии с законодательством Российской Федерации.

8. ИЗМЕНЕНИЕ СУЩЕСТВЕННЫХ УСЛОВИЙ И РАСТОРЖЕНИЕ ДОГОВОРА

8.1. Любое изменение существенных условий настоящего Договора оформляется Дополнительным соглашением, которое подписывается обеими сторонами и является неотъемлемым приложением к настоящему Договору.

8.2. Действие Договора может быть прекращено по основаниям, предусмотренным трудовым законодательством Российской Федерации.

9. ЗАКЛЮЧИТЕЛЬНЫЕ ПОЛОЖЕНИЯ

9.1. Недействительность одного или нескольких условий настоящего Договора не влечет за собой недействительности всего Договора в целом.

9.2. Споры между Сторонами настоящего Договора подлежат урегулированию путем переговоров или в порядке, предусмотренном действующим законодательством Российской Федерации.

9.3. Во всех случаях, неурегулированных настоящим Договором, Стороны руководствуются действующим законодательством Российской Федерации.

9.4. Настоящий Договор составлен в двух экземплярах на русском языке, каждый из которых имеет одинаковую юридическую силу.

9.5. Условия настоящего договора носят конфиденциальный характер и разглашению не подлежат.

10. АДРЕСА И РЕКВИЗИТЫ СТОРОН

Работодатель:

ООО «ПИРС»

197372, Россия, г. Санкт-Петербург, ул.

Стародеревенская, д.20, к.2, лит.А, пом.7-Н,

оф.1 ИНН 7814690758

КПП 781401001

р/с 40702810403000048696

в Филиале «Северная столица»

АО «Райффайзенбанк»

БИК 044030723

к/с 30101810100000000723

Тел.: 8 (904) 610-00-04

E-mail: 9013880@mail.ru

Работник:

Соболев Владислав Юрьевич

Дата рождения: XX.XX.XXXX

Адрес: г. Санкт-Петербург, XXXXXXXXXXXX

XXXXXXXXXX, д. XX кв. XXX

Паспорт: XXXXXXXXXXXX, выдан ТП №XX ОУФМС

России по С-Петербургу и Ленинградской обл. в

XXXXXXXX р-не гор. Санкт-Петербурга, XX.XX.XX

ИНН: XXXXXXXXXXXX

СНИЛС: XXX-XXX-XXX-XX

Генеральный директор

/Т.В Носова



/ В.Ю. Соболев



М.П.

ПРОЕКТНО-ИЗЫСКАТЕЛЬСКИЕ РЕШЕНИЯ В СТРОИТЕЛЬСТВЕ

197082, г. САНКТ-ПЕТЕРБУРГ, БОГАТЫРСКИЙ ПР., д.49, к.2, пом.318
ОГРН 1177847165198, ИНН 7814690758, КПП 781401001
р/с 40702810210000127151 в АО "ТИНЬКОФФ БАНК", БИК 044525974, 30101810145250000974



30.06.2022

№ _____

СПРАВКА

Дана о том, что следующие сотрудники Общества с ограниченной ответственностью «Проектно-изыскательские решения в строительстве» работают в ООО «ПИРС» в должности экспертов:

Соболев Владислав Юрьевич – эксперт (приказ об аттестации эксперта Минкультуры РФ от 09 ноября 2021 г. № 1809), приказ о приеме на работу № Л-23 от 02.09.2019, принят по трудовому договору б/№ от 02.09.2019 г. с 02.09.2019 по настоящее время

Михайлова Елена Робертовна – эксперт (приказ об аттестации эксперта Минкультуры РФ от 09 ноября 2021 г. № 1809), приказ о приеме на работу № Л-10 от 31.05.2019, принят по трудовому договору б/№ от 31.05.2019 г. с 01.06.2019 по настоящее время

Хвоцинская Наталия Вадимовна - эксперт (приказ об аттестации эксперта Минкультуры РФ от 09 ноября 2021 г. № 1809), приказ о приеме на работу № Л-2 от 09.01.2019, принят по трудовому договору б/№ от 09.01.2019 г. с 09.01.2019 по настоящее время

С уважением,
Генеральный директор



Т.В. Носова

/30.06.2022/

ПРИЛОЖЕНИЕ № 4

к Акту по результатам государственной историко-культурной экспертизы земельных участков, подлежащих воздействию земляных, строительных, мелиоративных, хозяйственных и (или) иных работ, предусмотренных статьей 25 Лесного кодекса РФ работ по использованию лесов (за исключением работ, указанных в пунктах 3, 4 и 7 части 1 статьи 25 Лесного кодекса РФ) и иных работ, в случае если федеральный орган охраны объектов культурного наследия и орган охраны объектов культурного наследия субъекта РФ не имеет данных об отсутствии на указанном земельном участке объектов археологического наследия, включенных в реестр, и выявленных объектов археологического наследия (пп. «д» п. 11 (1) Положения о Государственной историко-культурной экспертизе, утвержденного Постановлением Правительства РФ от 15 июля 2009 года № 569), по объекту: «Межпоселковый газопровод до дер. Ольховка Ленинградской области»

КОПИЯ ДОГОВОРА И ПРИЛОЖЕНИЙ К НЕМУ

г. Санкт-Петербург

«01» 11 2019г.

Общество с ограниченной ответственностью «Проектно-изыскательские решения в строительстве», именуемое в дальнейшем «Исполнитель», в лице генерального директора Носовой Татьяны Валерьевны, действующего на основании Устава, с одной стороны, и

Акционерное общество «Газпром газораспределение Ленинградская область», именуемое в дальнейшем «Заказчик», в лице заместителя генерального директора по капитальному строительству и инвестициям Кипуровой Натальи Викторовны, действующего на основании доверенности №58-04 от 09 апреля 2019 г., с другой стороны, вместе именуемые «Стороны», заключили настоящий договор (далее – Договор) о нижеследующем:

1. Предмет Договора

1.1. Исполнитель обязуется на основании заявок Заказчика выполнить работы, указанные в Приложении № 1 к настоящему Договору, на объектах, указанных в Приложении № 1 к настоящему Договору, а Заказчик принять и оплатить результаты выполненных работ.

1.2. Технические и другие требования к работам, являющимся предметом настоящего Договора, в соответствии с которыми Исполнитель обязуется их выполнить, изложены в Техническом задании (Приложение № 1 к настоящему Договору).

2. Цена Договора и порядок оплаты

2.1. Общая стоимость работ по настоящему договору составляет 12 351 778,66 руб. (Двенадцать миллионов триста пятьдесят одна тысяча семьсот семьдесят восемь) рублей 66 копеек, НДС не облагается.

2.2. Стоимость работ по каждому объекту определяется согласно Техническому заданию (Приложение № 1 к Техническому заданию к настоящему Договору) и указывается в Заявке на выполнение работ (Приложение № 2 к настоящему Договору).

2.3. Стоимость работ по договору включает компенсацию всех издержек Исполнителя и причитающееся ему вознаграждение.

2.4. Оплата выполненных работ осуществляется путем перечисления денежных средств на расчетный счет Исполнителя, указанный в настоящем Договоре, в следующем порядке в течение 30-ти банковских дней после подписания акта приема-передачи выполненных работ.

2.5. Основанием для осуществления расчетов являются оформленные в соответствии с условиями настоящего Договора акты приема-передачи выполненных работ и выставленные Заказчику счета.

2.6. Датой оплаты считается дата списания денежных средств с расчетного счета Заказчика.

2.7. Стороны пришли к соглашению о том, что предусмотренный настоящим договором порядок расчетов не является коммерческим кредитом. Положения п.1 ст.317.1 Гражданского кодекса Российской Федерации к отношениям сторон не применяются.

3. Права и обязанности Сторон

3.1. Исполнитель обязан:

3.1.1. В согласованные сроки и качественно выполнить работы, предусмотренные настоящим Договором.

3.1.2. Нести полную ответственность за качество выполняемых работ по настоящему Договору.

3.1.3. Информировать Заказчика о ходе выполнения работ, с предоставлением пообъектного отчета.

3.1.4. Исполнять полученные в ходе проведения работ указания Заказчика, если такие указания не противоречат условиям настоящего Договора и не представляют собой вмешательство в оперативно-хозяйственную деятельность Исполнителя.

3.1.5. В случаях, предусмотренных действующим законодательством, Исполнитель, в целях выполнения работ по настоящему Договору, обязан согласовать с исполнительными органами государственной власти или органами местного самоуправления документы (материалы) и (или) передать их в указанные органы.

3.1.6. Исполнитель не вправе передавать результаты выполненных работ по настоящему Договору и иным образом разглашать его содержание третьим лицам без письменного согласия Заказчика.

3.1.7. Исполнитель обязан письменно предупредить Заказчика обо всех не зависящих от него обстоятельствах, которые создают невозможность завершения выполняемых работ по настоящему Договору, в срок не более 3 календарных дней с даты возникновения данных обстоятельств, при этом Исполнитель освобождается от ответственности за нарушение сроков сдачи выполненных работ.

3.1.8. Письменно информировать Заказчика за 5 календарных дней до начала предполагаемой сдачи-приемки выполненных работ о готовности к сдаче.

3.1.9. При завершении работ по каждой заявке и после информирования об этом Заказчика, Исполнитель предоставляет Заказчику Акт о приёмке выполненных работ, с приложением к нему документов, предусмотренных Техническим заданием (Приложение № 1 к настоящему Договору).

3.1.10. В случае привлечения к выполнению работ по настоящему Договору субподрядчика (соисполнителя), Исполнитель обязан в течение 1 (одного) рабочего дня с даты заключения договора с субподрядчиком направить Заказчику по электронной почте rks@gazprom-lenobl.ru копию заключенного договора с обязательным указанием наименования субподрядчика, фирменного наименования субподрядчика, места нахождения субподрядчика, ИНН субподрядчика, предмета и цены договора, принадлежности субподрядчика к числу субъектов малого или среднего предпринимательства.

Исполнитель не обязан привлекать к исполнению договора субподрядчиков (соисполнителей) из числа субъектов малого или среднего предпринимательства.

3.2. Исполнитель имеет право:

3.2.1. Требовать оплаты результатов выполненных работ в соответствии с условиями настоящего Договора.

3.3. Заказчик обязан:

3.3.1. Требовать от Исполнителя устранения недостатков выполненных работ.

3.3.2. Оказывать содействие Исполнителю в выполнении работ по настоящему Договору, обеспечить доступ на объекты, в отношении которых Исполнитель будет проводить работы.

3.3.3. Принять выполненные работы и оплатить их Исполнителю в порядке и на условиях, предусмотренных настоящим Договором.

3.3.4. Немедленно информировать Исполнителя обо всех изменениях, которые могут повлиять на выполнение работ по настоящему Договору.

3.4. Заказчик вправе:

3.4.1. Осуществлять текущий контроль и надзор за деятельностью Исполнителя по выполнению условий настоящего Договора, запрашивать необходимую информацию или документацию, связанную с выполнением работ.

3.4.2. Если Исполнитель не приступает своевременно к исполнению настоящего Договора, нарушает промежуточные сроки, либо выполняет работу настолько медленно, что окончание её к сроку становится явно невозможным, а также не предоставляет Заказчику информацию, предусмотренную п. 3.1.3. настоящего договора, Заказчик вправе отказаться от исполнения настоящего Договора.

3.4.3. В любое время, до сдачи ему результатов выполненных работ, отказаться от исполнения настоящего Договора, уплатив Исполнителю часть установленной цены пропорционально части работы, выполненной до получения извещения Исполнителем об отказе Заказчика от исполнения настоящего Договора.

3.4.4. Отказать в приемке работ, если в силу каких-либо причин Исполнитель не правомочен их выполнять.

3.4.5. Отказаться от оплаты выполненных работ, не согласованных с Заказчиком.

3.4.6. Требовать от Исполнителя безвозмездного устранения недостатков результата выполненной работы, выявленных при его принятии, в 15-дневный срок с момента его предоставления Заказчиком, либо в случае обнаружения недостатков, которые не могут быть устранены Исполнителем, отказаться от приемки выполненных работ, либо устранить недостатки своими силами или поручить выполнение обязательств третьим лицам за счет Исполнителя.

3.4.7. Принять результаты работ в случае досрочного выполнения работ Исполнителем.

4. Прием-передача результатов выполненных работ

4.1. После выполнения работ ИСПОЛНИТЕЛЬ направляет в адрес ЗАКАЗЧИКА подписанный Акт приема-передачи выполненных работ (Приложение № 3 к настоящему Договору, далее - Акт) в двух экземплярах.

4.2. ЗАКАЗЧИК в течение 10 (десяти) дней со дня получения Акта приема-передачи работ обязан направить ИСПОЛНИТЕЛЮ подписанный Акт или мотивированный отказ от приемки работ с указанием перечня необходимых доработок и сроков их выполнения.

4.3. Течение срока выполнения работ по отдельной заявке, установленного в Приложении № 1 к договору, не приостанавливается в связи с исправлением недостатков (выполнением доработок).

4.4. В случае досрочного выполнения работ ЗАКАЗЧИК вправе досрочно принять и оплатить работы.

5. Порядок и сроки выполнения работ по Договору

5.1. Исполнитель выполняет работы по заявкам Заказчика в порядке и в сроки, указанные в Техническом задании (Приложение № 1 к настоящему Договору).

5.2. Сроки сдачи результатов выполненных работ могут быть увеличены по соглашению Сторон исключительно в случае:

-задержки выдачи документов (материалов) исполнительными органами государственной власти или органами местного самоуправления более чем на 10 календарных дней после окончания срока, установленного для рассмотрения (согласования) документов (материалов) в указанных органах;

-вступления в действие нормативных правовых актов, которые изменяют требования к выполняемым работам либо влекут за собой необходимость проведения дополнительных работ.

6. Обстоятельства непреодолимой силы

6.1. Стороны освобождаются от ответственности за неисполнение или ненадлежащее исполнение обязательств по настоящему Договору, если исполнение оказалось невозможным вследствие обстоятельств непреодолимой силы (форс-мажор), возникших после заключения Договора, а именно: стихийные бедствия; военные действия; революции; изменения в законодательстве или принятие к исполнению нормативных ведомственных актов, препятствующих или делающих невозможным исполнение обязательств по настоящему Договору.

6.2. Сторона, для которой создалась невозможность исполнения обязательств по настоящему Договору, обязана сообщить другой Стороне об этом в письменной форме не позднее пяти дней с момента наступления обстоятельств непреодолимой силы.

6.3. При наступлении форс-мажорных обстоятельств исполнение обязательств по настоящему Договору отодвигается соразмерно времени, в течение которого действуют эти обстоятельства.

7. Расторжение Договора

7.1. Досрочное расторжение настоящего Договора возможно по соглашению Сторон оформленному в письменной форме.

7.2. Заказчик вправе расторгнуть настоящий Договор в одностороннем порядке и потребовать от Исполнителя возмещения понесенных убытков в следующих случаях:

- Исполнитель не приступает своевременно к исполнению настоящего Договора или выполняет работу настолько медленно, что окончание её к сроку становится явно невозможным;

- Исполнитель нарушает сроки выполнения работ, установленные Техническим заданием (Приложение № 1 к настоящему Договору) более чем на 10 календарных дней;

- Исполнитель нарушил сроки выполнения не по вине Заказчика более двух раз;

- Исполнитель допустил нарушение условий настоящего Договора, которое привело к существенному снижению качества Работ;

- Исполнитель по результатам выполненных работ представил документы (материалы) ненадлежащего качества и не исправил их в срок, установленный п. 3.4.6. настоящего Договора;

- лицензии или квалификационные аттестаты, подтверждающие право Исполнителя выполнять работы по договору, были аннулированы.

7.3. В случае расторжения настоящего Договора в одностороннем порядке, сторона договора, являющаяся инициатором расторжения, письменно извещает об этом другую сторону с указанием причины расторжения. Договор считается расторгнутым с даты получения данного уведомления.

7.4. Исполнитель вправе расторгнуть настоящий Договор в одностороннем порядке в следующих случаях:

- при приостановке выполнения работ по письменному указанию Заказчика на срок, превышающий 1 месяц;

8. Порядок разрешения споров

8.1. Все споры и разногласия, возникающие в связи с исполнением настоящего договора, Стороны решают в претензионном порядке. Срок рассмотрения претензии и предоставления ответа на нее составляет десять дней от даты получения претензии.

8.2. В случае, если указанные споры и разногласия не могут быть урегулированы путем переговоров или в претензионном порядке, они подлежат разрешению в арбитражном суде по месту нахождения Заказчика.

9. Ответственность Сторон

9.1. За неисполнение или ненадлежащее исполнение своих обязательств по настоящему Договору Стороны несут ответственность в соответствии с действующим законодательством Российской Федерации.

9.2. Сторона, нарушившая свои обязательства по настоящему Договору, должна устранить эти нарушения в возможно короткий срок.

9.3. Исполнитель несет ответственность за нарушение как начального и конечного, так и промежуточных сроков выполнения работ, предусмотренных настоящим Договором.

9.4. Исполнитель несет ответственность перед Заказчиком за качество выполненных работ в течение с момента подписания акта о приемке выполненных работ Сторонами.

9.5. Исполнитель не несет ответственности перед Заказчиком за нарушение сроков, предусмотренных

настоящим Договором, в случае нарушения сроков выдачи документов (материалов) государственными или муниципальными органами (п. 3.1.5 настоящего Договора), в случае, если докажет, что задержка в выдаче документов (материалов) произошла не по вине Исполнителя.

9.6. При нарушении Исполнителем сроков выполнения работ, установленных Спецификацией, Заказчик вправе потребовать от Исполнителя уплаты пени в размере 0,1 % от стоимости работ по Договору за каждый день просрочки исполнения обязательств.

9.7. В случае расторжения Договора по основаниям, предусмотренным п.7.2. настоящего договора, Заказчик вправе потребовать от Исполнителя уплаты штрафа в размере 10% от стоимости работ по Договору. Кроме того, Исполнитель обязан возместить Заказчику понесенные убытки, в том числе убытки, связанные с привлечением третьих лиц для завершения невыполненных Исполнителем по настоящему договору работ.

9.8. Проценты на сумму аванса и/или отсроченного платежа в соответствии со ст. 317.1 Гражданского кодекса Российской Федерации не начисляются и оплате не подлежат.

9.9. Начисление и уплата неустойки за неисполнение или ненадлежащее исполнение условий настоящего Договора производится на основании и в соответствии с письменной обоснованной претензией, признанной виновной стороной. Если претензия виновной стороной не признается, то сумма неустойки, причитающаяся к уплате, определяется в судебном порядке. Уплата неустойки не снимает с виновной стороны обязательств по исполнению условий настоящего Договора.

9.10. В случаях, когда работа выполнена Исполнителем с отступлениями от настоящего договора, ухудшившими результат работы, или с иными недостатками, которые делают его не пригодным для обычного использования, Заказчик вправе по своему выбору потребовать от Исполнителя:

- безвозмездного устранения недостатков в разумный срок;
- соразмерного уменьшения установленной за работу цены;
- возмещения своих расходов на устранение недостатков.

9.11. В случае привлечения Заказчика к ответственности, в том числе материальной, вследствие нарушения Исполнителем требований, установленных п. 3.1.10. настоящего Договора, Исполнитель обязан возместить Заказчику причиненные убытки.

10. Обеспечение исполнения договора

10.1. Исполнитель предоставляет Заказчику обеспечение исполнения договора в следующем порядке, сроки и размере: не предоставляется.

10.2. Предоставленное обеспечение по настоящему Договору возвращается Заказчиком Исполнителю в следующем порядке и сроки: не предоставляется.

11. Порядок заключения и срок действия договора

11.1. Настоящий Договор вступает в силу с даты его заключения и действует до 31 декабря 2019 года, а в части принятых по Договору обязательств - до их полного исполнения Сторонами.

11.2. Настоящий Договор составлен по итогам несостоявшейся закупочной процедуры (протокол № 194643 от 19.08.2019г, извещение №31908155821) и направлен на подписание Исполнителю по адресу электронной почты: nosovatianav@gmail.com

11.3. Договор заключается в порядке и сроки, установленные Извещением или Документацией о закупке.

11.4. В случае нарушения Исполнителем порядка и сроков подписания настоящего Договора, установленных Извещением или Документацией о закупке, настоящий Договор считается незаключенным, а Исполнитель - уклонившимся от заключения настоящего Договора.

12. Заключительные положения

12.1. Настоящий Договор составлен в двух экземплярах, имеющих одинаковую юридическую силу (по одному экземпляру для каждой из Сторон).

12.2. Любые изменения и дополнения к настоящему Договору действительны при условии, что они совершены в письменной форме и подписаны уполномоченными представителями обеих Сторон.

12.3. В случае изменения реквизитов, Стороны настоящего Договора обязаны уведомить об этом друг друга в письменной форме в срок не более 10 календарных дней.

12.4. В течение 3 (трех) календарных дней с даты заключения настоящего Договора Исполнитель предоставляет Заказчику сведения о цепочке собственников Исполнителя, включая бенефициаров, (в том числе конечных), и об исполнительных органах Исполнителя по адресу электронной почты: с подтверждением соответствующими документами.

В случае изменения в цепочке собственников Исполнителя, включая бенефициаров, (в том числе конечных), и (или) в исполнительных органах Исполнителя последний представляет Заказчику информацию об

изменениях по адресу электронной почты: okz-beneficiar@gazprom-lenobl.ru в течение 3 (трех) календарных дней после таких изменений с подтверждением соответствующими документами.

12.5. Заказчик вправе в одностороннем порядке отказаться от исполнения договора в случае неисполнения Исполнителем обязанностей, предусмотренных пунктами 3.1.10 и 12.4. настоящего Договора. В этом случае настоящий договор считается расторгнутым с даты получения Исполнителем письменного уведомления Заказчика об отказе от исполнения договора или с иной даты, указанной в таком уведомлении.

13. Приложения

13.1. К настоящему Договору прилагаются и являются неотъемлемой его частью:

- Техническое задание (Приложение № 1) на 9 л.,
- Заявка на выполнение работ № (Приложение № 2) на 10 л.,
- Акт приема-передачи выполненных работ (оказанных услуг) (Приложение № 3)

14. Реквизиты и подписи Сторон

Заказчик:

Акционерное общество «Газпром газораспределение Ленинградская область»

Место нахождения: 188507, Ленинградская область, Ломоносовский район, гп Новоселье, Здание административного корпуса. Нежилое. Лит. А А1
Адрес для корреспонденции: 192148, ул. Пинегина, д. 4, г. Санкт-Петербург
ИНН/КПП 4700000109/472501001
р/с 40702810109000000098
в АО «АБ «РОССИЯ»
к/с 30101810800000000861
БИК 044030861

Исполнитель:

Общество с ограниченной ответственностью «Проектно-изыскательские решения в строительстве»

Юридический адрес организации
197372, Россия, г. Санкт-Петербург, ул. Стародеревенская, д.20, к.2, лит.А, пом.7-Н, оф.1
Фактический адрес:
197082, г. Санкт-Петербург, Богатырский пр., д.49, к.2, пом.318
ИНН 7814690758
ОГРН 1177847165198
КПП 781401001
Расчетный счет 40702810210000127151
Банк АО "ТИНЬКОФФ БАНК"
Юридический адрес банка Москва, 123060, 1-й Волоколамский проезд, д. 10, стр. 1
Корр.счет банка 30101810145250000974
ИНН банка 7710140679
БИК банка 044525974
ОКПО 15589889
ОКАТО 40270562000
ОКТМО 40322000000
ОКОГУ 4210014
ОКФС 16
ОКОПФ 12300

Заместитель генерального директора по капитальному строительству и инвестициям



Генеральный директор



Посова /

ТЕХНИЧЕСКОЕ ЗАДАНИЕ

Предмет работ: Проведение научно-исследовательских археологических работ в виде историко-культурного научного археологического обследования (разведки) с целью проведения государственной историко-культурной экспертизы земельного участка на 2019 г. для нужд АО «Газпром газораспределение Ленинградская область» в порядке, установленном статьей 45.1 ФЗ №73 от 25.06.2002 г.

1. Объект выполнения работ и его краткая характеристика:

Проведение историко-культурной экспертизы земельного участка путем археологической разведки в порядке, установленном статьей 45.1 ФЗ №73 от 25.06.2002 г.;

Разработка раздела об обеспечении сохранности объектов культурного наследия;

Прохождение государственной историко-культурной экспертизы раздела проектной документации об обеспечении сохранности объектов культурного наследия.

Ширина полосы отвода – 4,0 - 10,0 м.

2. Место (регион) выполнения работ: Ленинградская область

3. Срок выполнения работ:

Начало выполнения работ: В течение 1 календарного дня от даты заключения договора

Окончание выполнения работ: 31.12.2019 г.

4. Требования к Исполнителю.

№ п/п	Требования к Исполнителю	Документы, подтверждающие соответствие Исполнителя
1.	Наличие в штате Исполнителя и(или) привлекаемого им субподрядчика/соисполнителя (в случае, если участник привлекает к выполнению работ по договору, являющегося предметом закупки, третье лицо) работника, гражданина РФ, имеющего высшее образование и обладающего научными и практическими познаниями, необходимыми для проведения археологических полевых работ и подготовки научного отчета о выполненных археологических полевых работах	Копия трудового договора, копия документа(ов) об образовании, копия паспорта гражданина РФ
2.	Уставными целями деятельности Исполнителя и(или) привлекаемого им субподрядчика/соисполнителя (в случае, если Исполнитель привлекает к выполнению работ по договору, третье лицо) являются проведение археологических полевых работ, и (или) связанные с проведением археологических полевых работ научные исследования, и (или) выявление и собирание музейных предметов и музейных коллекций, и (или) подготовка кадров высшей квалификации по соответствующей специальности	Копия устава
3.	Исполнитель и(или) привлекаемого им субподрядчика/соисполнителя - обязан обладать научными и практическими знаниями, необходимыми для проведения экспертизы, и удовлетворять следующим требованиям: - иметь высшее и (или) послевузовское профессиональное образование по направлению (специальности), соответствующему профилю экспертной деятельности, в исключительных случаях допускается среднее	1)Копии документов (диплом), подтверждающих наличие необходимого уровня образования; 2)Копии документов, подтверждающих наличие необходимого стажа в зависимости от вида объекта, для

<p>профессиональное или дополнительное образование по профилю экспертной деятельности (если эксперт привлекается для проведения экспертизы объектов, указанных в подпункте "д" пункта 11(1) Положения о государственной историко-культурной экспертизе, утверждённого Постановлением Правительства РФ от 15.07.2009 № 569 (далее – Положение), необходимо высшее образование (бакалавриат, специалитет, магистратура, подготовка кадров высшей квалификации, осуществляемая по результатам освоения программ подготовки научно-педагогических кадров в аспирантуре) по специальностям "история", "музейное дело и охрана памятников" и "археология");</p> <ul style="list-style-type: none"> - иметь предшествующий стаж практической работы по профилю экспертной деятельности не менее 10 лет (если эксперт привлекается для проведения экспертизы объектов, указанных в подпункте "д" пункта 11(1) Положения, стаж археологических полевых работ на основании разрешения, выдаваемого федеральным органом охраны объектов культурного наследия на основании заключения Российской академии наук и подтверждающего право на проведение одного из видов археологических полевых работ (далее - открытый лист), должен составлять не менее 10 лет); - обладать знанием международных актов и законодательства Российской Федерации в области сохранения, использования, популяризации и государственной охраны объектов культурного наследия (памятников истории и культуры) народов Российской Федерации; - обладать умением проводить необходимые исследования, оформлять по их результатам соответствующие документы и заключения экспертизы; <p>Исполнитель - индивидуальный предприниматель или физическое лицо должен быть аттестован в соответствующей предмету настоящего запроса предложений области аттестации.</p> <p>Требование установлено:</p> <ul style="list-style-type: none"> - подпунктом «а» пункта 7, пунктом 9 Постановления Правительства РФ от 15.07.2009 №569 «Об утверждении Положения о государственной историко-культурной экспертизе»; - пунктом 9 раздела IV Приказа Минкультуры РФ от 26.08.2010 №563 «Об утверждении Положения о порядке аттестации экспертов по проведению государственной историко-культурной экспертизы». 	<p>экспертизы которого привлекается эксперт;</p> <p>3) Копия Приказа Минкультуры России, подтверждающего прохождение аттестации в области, соответствующей предмету договора.</p>
---	---

5. Привлечение Исполнителем Субподрядчика: Допускается

6. Условия выполнения работ:

1. Работы выполняются на территории Ленинградской области

2. Работы выполняются по заявкам Заказчика. Объем и перечень работ, указанный в заявке, формируется на основании Приложения №1 к Техническому заданию.

В заявке указывается объем, перечень и адрес выполнения работ.

Сметная документация входит в состав заявки и предоставляется Исполнителю совместно с заявкой Заказчика.

Срок начала выполнения работ по отдельной заявке: в течение 3 календарных дней от даты поступления заявки.

Срок выполнения работ по каждой отдельной заявке: в течение 90 календарных дней от даты начала поступления работ. Исполнитель имеет право выполнить работы по заявке досрочно.

Заказчик не позднее, чем за 1 календарный день, передает Исполнителю техническое задание на выполнение работ по конкретному объекту.

Срок подачи Заказчиком последней заявки Исполнителю на выполнение работ: за 93 календарных дня до даты окончания общего срока выполнения работ по Договору.

Объемы работ по объектам указаны в Сметной документации (Приложение №2 к Техническому заданию).

3. Состав, сроки, порядок и форма представления отчетной документации:

3.1. По результатам выполненных работ представить заказчику:

- Научно-технический отчет;

- Акт государственной историко-культурной экспертизы земельного участка.

*Отчетная документация должна соответствовать требованиям «Положения о порядке производства археологических раскопок и разведок и об открытых листах»

- Раздел проектной документации об обеспечении сохранности объектов культурного наследия;

- Акт государственной историко-культурной экспертизы раздела проектной документации об обеспечении сохранности объекта культурного наследия.

3.2. Окончательные материалы представить на магнитном и бумажном носителях

На бумажном носителе в виде текстовой и графической частей и приложений:

- Научно-технический отчет, Раздел проектной документации об обеспечении сохранности объектов культурного наследия в 2 экз. на бумажном носителе и 1 экз. на электронном носителе;

- Акт государственной историко-культурной экспертизы земельного участка в 2 экз. на бумажном носителе (из них 1- для Исполнителя)

- Акт государственной историко-культурной экспертизы раздела проектной документации об обеспечении сохранности объекта культурного наследия в 2 экз. на бумажном носителе (из них 1- для Исполнителя)

В цифровой форме:

- графические материалы в формате Adobe Acrobat (*.pdf);

- текстовые документы в формате Adobe Acrobat (*.pdf).

4. Проведение научно-исследовательских археологических работ в виде историко-культурного научного археологического обследования и прохождение государственной историко-культурной экспертизы земельного участка под строительство объекта в соответствии с Законом РФ "Об объектах культурного наследия (памятниках истории и культуры) народов Российской Федерации" от 25 июня 2002 года N 73-ФЗ

5. Разработка раздела проектной документации об обеспечении сохранности объектов культурного наследия в виде разработки проектной документации об обеспечении сохранности объектов культурного наследия и прохождение государственной историко-культурной экспертизы раздела проектной документации об обеспечении сохранности объекта культурного наследия в соответствии с Законом РФ "Об объектах культурного наследия (памятниках истории и культуры) народов Российской Федерации" от 25 июня 2002 года N 73-ФЗ.

Оплата выполненных работ производится Заказчиком при наличии оригиналов первичных документов (товарная накладная/ акт выполненных работ (услуг) и счет-фактура – для плательщиков НДС), оформленных в соответствии с требованиями действующего законодательства РФ.

7. Требования к качеству и безопасности выполнения работ (наличие сертификатов, требования по гарантийному сроку, требования к используемым Подрядчиком материалам и т.д.):

Гарантийный срок на выполненные работы составляет 24 месяца со дня подписания обеими Сторонами Акта приема-передачи выполненных работ.

8. Перечень нормативной документации:

12.1. Закон РФ "Об объектах культурного наследия (памятниках истории и культуры) народов Российской Федерации" от 25 июня 2002 года N 73-ФЗ.

12.2. Закон РСФСР «Об охране окружающей природной среды».

12.3. Постановление Совета министров СССР «Об охране и использовании памятников истории и культуры» от 16 сентября 1982 г.

12.4. Инструкция о порядке учета, обеспечения сохранности, содержания, использования и реставрации недвижимых памятников истории и культуры.

12.5. Инструкция по экологическому обоснованию хозяйственной и иной деятельности Минприроды РФ.

12.6. Методические указания по проведению проектных археологических работ в зонах народнохозяйственного строительства. М., Институт археологии АН СССР, 1990.

**Дополнительное соглашение №11
к Договору № 761-11513-19 от 01 ноября 2019 г.**

г. Санкт-Петербург

«06» сентября 2022 г.

Акционерное общество «Газпром газораспределение Ленинградская область» (АО «Газпром газораспределение Ленинградская область», именуемое в дальнейшем «Заказчик», в лице заместителя генерального директора по капитальному строительству и инвестициям Кипуровой Натальи Викторовны, действующего на основании доверенности №58-04 от 09 апреля 2019 г., с одной стороны и

Общество с ограниченной ответственностью «Проектно-изыскательские решения в строительстве» (ООО «ПИРС»), именуемое в дальнейшем «Исполнитель», в лице генерального директора Носовой Татьяны Валерьевны, действующего на основании Устава, с другой стороны, заключили настоящее Дополнительное соглашение о нижеследующем:

в связи с получением замечаний к акту государственной историко-культурной экспертизы документации, содержащей результаты археологических исследований по объекту: «Межпоселковый газопровод до дер. Ольховка Ленинградской области» от Комитета по сохранению культурного наследия Ленинградской области:

1. Заявка на выполнение работ №26.1 от 19.01.2022 г. (Приложение №2 к Договору № 761-11513-19 от 01 ноября 2019 г.) изложить в новой редакции, согласно Приложению №1 к настоящему Дополнительному соглашению.

2. Остальные условия заключенного Договора № 761-11513-19 от 01 ноября 2019 г. остаются без изменения и Стороны подтверждают по ним свои обязательства.

6. Настоящее дополнительное соглашение является неотъемлемой частью Договора № 761-11513-19 от 01 ноября 2019 г. и вступает в силу с момента подписания его Сторонами.

7. Настоящее дополнительное соглашение составлено в двух экземплярах, имеющих одинаковую юридическую силу, по одному экземпляру для каждой из Сторон.

Приложение:

1. Приложение №1 к Договору № 761-11513-19 от 01 ноября 2019 г. в редакции Дополнительного соглашения №11 от «06» сентября 2022 г. «Заявка на выполнение работ №26.1».

РЕКВИЗИТЫ СТОРОН

Заказчик:
АО «Газпром газораспределение
Ленинградская область»
Юридический адрес:
188507, ленинградская область, Ломоносовский
район, гп. Новоселье, Здание
административного корпуса. Нежилое. Лит. А
А1
Адрес для корреспонденции:
192148, г. Санкт-Петербург, ул. Пинегина, д.4

Исполнитель:
ООО «ПИРС»
Юридический адрес:
197082, г. Санкт-Петербург, ул. Оптиков, д.45, к.1,
лит.А, пом.69-Н
тел.: +7 (911) 901-38-80

ИНН 4700000109
КПП 472501001
р/с 407028101090000098
в АО» АБ «РОССИЯ»
БИК 044030861
кор/сч 30101810800000000861

ИНН 7814690758
КПП 781401001
ОГРН 1177847165198
р/с 40702810403000048696
в Филиале «СЕВЕРНАЯ СТОЛИЦА»
АО «РАЙФФАЙЗЕНБАНК»
к/с 30101810100000000723
БИК 044030723

Заместитель Генерального директора по
капитальному строительству и инвестициям



/Н.В.Кипурова/

Генеральный директор



/Г.В.Носова /

Заявка на выполнение работ № 26.1

г. Санкт-Петербург

19.01.2022 г.

Наименование объекта: «Межпоселковый газопровод до дер. Ольховка Ленинградской области»

Местонахождение объекта: Ленинградская область, Приозерский район

Характеристика объекта: земельный участок, предназначенный для проектирования и строительства объекта: «Межпоселковый газопровод до дер. Ольховка Ленинградской области»

Наименование услуги	Срок выполнения работ	Количество	Стоимость за единицу без НДС	Общая стоимость без НДС
Проведение научно-исследовательских археологических работ в виде историко-культурного научного археологического обследования (разведки) с целью проведения государственной историко-культурной экспертизы земельного участка (до 2 шурфов включительно)	250 календарных дней	1 усл. ед	144 176,53	144 176,53
Проведение научно-исследовательских археологических работ в виде историко-культурного научного археологического обследования (разведки) с целью проведения государственной историко-культурной экспертизы земельного участка (дополнительный 1 шурф)	250 календарных дней	2 усл. ед	59 544,64	119089,28
ИТОГО:			263 265,81	263 265,81

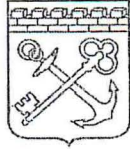
Подписи сторон:

<p>ИСПОЛНИТЕЛЬ: Генеральный директор  М.П. (Т.В. Козлова)</p>	<p>ЗАКАЗЧИК: Заместитель генерального директора по капитальному строительству и инвестициям  М.П. (И.В. Купцова)</p>
---	---

ПРИЛОЖЕНИЕ № 5

к Акту по результатам государственной историко-культурной экспертизы земельных участков, подлежащих воздействию земляных, строительных, мелиоративных, хозяйственных и (или) иных работ, предусмотренных статьей 25 Лесного кодекса РФ работ по использованию лесов (за исключением работ, указанных в пунктах 3, 4 и 7 части 1 статьи 25 Лесного кодекса РФ) и иных работ, в случае если федеральный орган охраны объектов культурного наследия и орган охраны объектов культурного наследия субъекта РФ не имеет данных об отсутствии на указанном земельном участке объектов археологического наследия, включенных в реестр, и выявленных объектов археологического наследия (пп. «д» п. 11 (1) Положения о Государственной историко-культурной экспертизе, утвержденного Постановлением Правительства РФ от 15 июля 2009 года № 569), по объекту: «Межпоселковый газопровод до дер. Ольховка Ленинградской области»

КОПИИ ДОКУМЕНТОВ, ПРЕДОСТАВЛЕННЫХ ЗАКАЗЧИКОМ



АДМИНИСТРАЦИЯ
ЛЕНИНГРАДСКОЙ ОБЛАСТИ

КОМИТЕТ ПО СОХРАНЕНИЮ
КУЛЬТУРНОГО НАСЛЕДИЯ
ЛЕНИНГРАДСКОЙ ОБЛАСТИ
191311, Санкт-Петербург, ул. Смольного, д.3
Тел./факс: 8 (812) 539-45-00
E-mail: oknt@lenreg.ru

30.12.2021 № ИСХ-8042/2021

На № _____ от _____

Заместителю генерального директора
по капитальному строительству
и инвестициям АО «Газпром
газораспределение Ленинградская
область»

Н.В. Кипуровой

192148, г. Санкт-Петербург,
ул. Пинегина, д. 4

Уважаемая Наталья Викторовна!

В ответ на обращение от 06.12.2021 № НК-60/13081 (вх. от 06.12.2021 № ВХ-8903/2021) по вопросу предоставления информации о наличии/отсутствии объектов культурного наследия на участке прохождения проектируемого объекта: «Межпоселковый газопровод до дер. Ольховка Ленинградской области» (далее – Объект) сообщаю следующее.

В соответствии с п. 1 ст. 36 Федерального закона от 25.06.2002 № 73-ФЗ «Об объектах культурного наследия (памятниках истории и культуры) народов Российской Федерации» (далее – Федеральный закон №73-ФЗ) проектирование и проведение земляных, строительных, мелиоративных, хозяйственных и иных работ осуществляется при отсутствии на данной территории объектов культурного наследия, включенных в единый государственный реестр объектов культурного наследия (памятников истории и культуры) народов Российской Федерации (далее – Реестр), выявленных объектов культурного наследия или объектов, обладающих признаками объекта культурного наследия, либо при условии соблюдения техническим заказчиком (застройщиком) объекта капитального строительства, заказчиками других видов работ, лицом, проводящим указанные работы, предусмотренных указанной статьей, требований по обеспечению сохранности объектов культурного наследия.

Комитет по сохранению культурного наследия Ленинградской области (далее – Комитет) рассмотрел представленную в составе обращения схему размещения Объекта (приложение к настоящему письму) и информирует, что на указанном участке отсутствуют объекты культурного наследия, включенные в Реестр, выявленные объекты культурного наследия, включенные в Перечень выявленных объектов культурного, расположенных на территории Ленинградской области. Испрашиваемый участок расположен вне зон охраны/защитных зон объектов культурного наследия.

Сведениями об отсутствии на указанном участке объектов археологического наследия либо объектов, обладающих признаками объекта археологического наследия, Комитет не располагает.

На основании вышеизложенного, заказчик работ до проведения земляных, строительных и иных работ на земельном участке в соответствии со ст. 5.1, 28, 30, 31, 32, 36, 45.1 Федерального закона № 73-ФЗ, п. 56 ст. 26 Федерального закона от 03.08.2018 № 342-ФЗ «О внесении изменений в градостроительный кодекс Российской Федерации и отдельные законодательные акты Российской Федерации» обязан:

- обеспечить проведение и финансирование государственной историко-культурной экспертизы земельного участка, подлежащего воздействию земляных, строительных, хозяйственных и иных работ, путем археологической разведки, в порядке, установленном ст. 45.1 Федерального закона № 73-ФЗ;

- предоставить в Комитет документацию, подготовленную на основе археологических полевых работ, содержащую результаты исследований, в соответствии с которыми определяется наличие или отсутствие объектов археологического наследия и объектов, обладающих признаками объекта археологического наследия, на земельном участке, подлежащем воздействию земляных, строительных, хозяйственных и иных работ, а также заключение государственной историко-культурной экспертизы указанной документации (либо земельного участка).

В случае обнаружения в границе земельного участка, подлежащего воздействию земляных, строительных, хозяйственных и иных работ, объектов археологического наследия и (или) объектов, обладающих признаками объекта археологического наследия, и после принятия Комитетом решения о включении данного объекта в перечень выявленных объектов культурного наследия:

- разработать в составе проектной документации раздел об обеспечении сохранности выявленного объекта культурного наследия или о проведении спасательных археологических полевых работ или проект обеспечения сохранности выявленного объекта культурного наследия либо план проведения спасательных археологических полевых работ, включающих оценку воздействия проводимых работ на выявленный объект культурного наследия (далее – документация или раздел документации, обосновывающий меры по обеспечению сохранности выявленного объекта культурного наследия);

- получить по документации или разделу документации, обосновывающей меры по обеспечению сохранности выявленного объекта культурного наследия, заключение государственной историко-культурной экспертизы и представить его совместно с указанной документацией в Комитет на согласование;

- обеспечить реализацию согласованной Комитетом документации, обосновывающей меры по обеспечению сохранности выявленного объекта культурного наследия.

Порядок организации, проведения и рассмотрения заключения государственной историко-культурной экспертизы определен Положением о государственной историко-культурной экспертизе, утвержденным Постановлением Правительства Российской Федерации от 15.07.2009 № 569.

Со списком аттестованных экспертов можно ознакомиться на официальном сайте Министерства культуры Российской Федерации: mkrf.ru.

В случае наличия документов, подтверждающих отсутствие на земельном участке объектов археологического наследия либо объектов, обладающих признаками объекта археологического наследия, просим предоставить их в Комитет для рассмотрения и принятия соответствующего решения о возможности проведения земляных, строительных, мелиоративных, хозяйственных и иных работ на испрашиваемом земельном участке.

Приложение: на 1 л. в 1 экз.

Заместитель председателя комитета

Г.Е. Лазарева


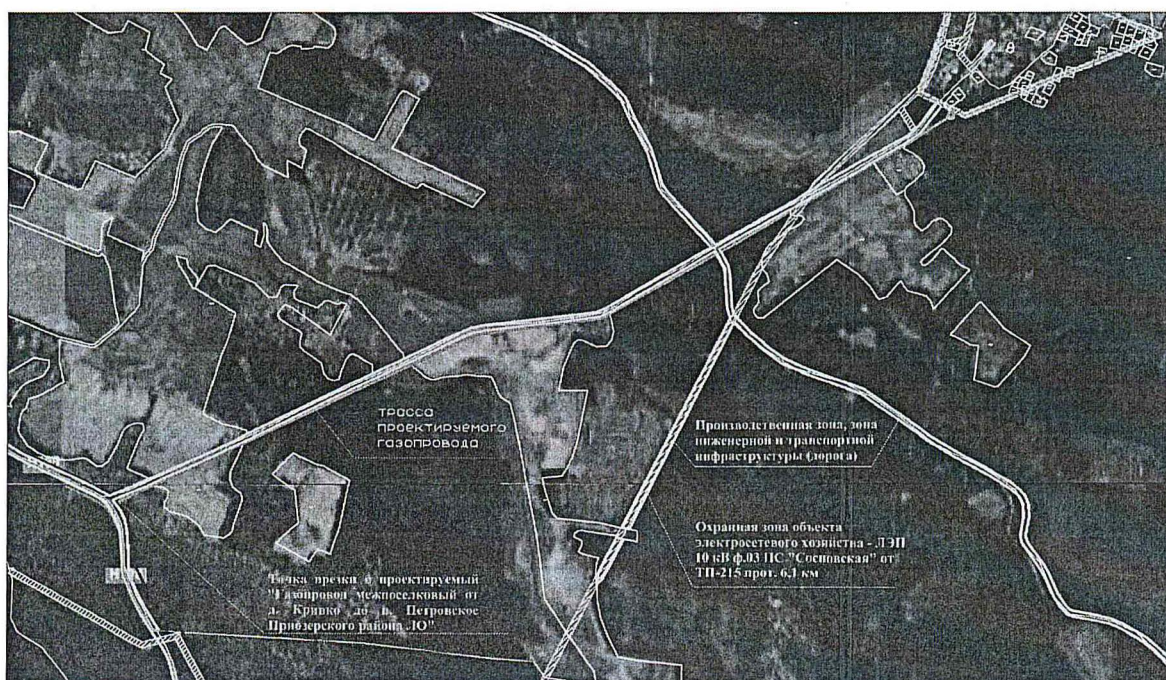


Схема размещения трассы проектируемого объекта:
«Межпоселковый газопровод до дер. Ольховка Ленинградской области»



"Межпоселковый газопровод до дер. Ольховка Ленинградской области"



ПРОЕКТНО-КОНСТРУКТОРСКИЙ ЦЕНТР

**Проект планировки территории и проект межевания
территории для размещения линейного объекта**

**«Межпоселковый газопровод до дер. Ольховка
Ленинградской области»**

Основная часть проекта межевания территории

Том 5

24572-ПМТ.ОЧП

ПРОЕКТНО-КОНСТРУКТОРСКИЙ ЦЕНТР

Проект планировки территории и проект межевания территории для размещения линейного объекта

«Межпоселковый газопровод до дер. Ольховка
Ленинградской области»

Основная часть проекта межевания территории

Том 5

24572-ПМТ.ОЧП

Начальник ПКЦ

Главный инженер проекта



Васильченко М.П.

Васильченко И.П.

2022

Страницы	Содержание
Основная часть проекта межевания территории. 5 том.	
	Титульный лист
	Содержание
4	Текстовая часть проекта межевания территории. 1. Перечень и сведения о площади образуемых земельных участков, в том числе возможные способы их образования; вид разрешенного использования образуемых земельных участков.
4	2. Перечень кадастровых номеров существующих земельных участков, на которых линейный объект может быть размещен на условиях сервитута, публичного сервитута, их адреса или описание местоположения, перечень и адреса расположенных на таких земельных участках объектов недвижимого имущества (при наличии сведений о них в Едином государственном реестре недвижимости)
5	3. Перечень координат характерных точек образуемых земельных участков
5	4. Перечень и сведения о площади земельных участков, которые будут отнесены к территории общего пользования или имуществу общего пользования, в том числе в отношении которых предполагаются резервирование и (или) изъятие для государственных нужд
6	5. Целевое назначение лесов, вид (виды) разрешенного использования лесного участка, количественные и качественные характеристики лесного участка, сведения о нахождении лесного участка в границах особо защитных участков лесов (в случае, если подготовка проекта межевания территории осуществляется в целях определения местоположения границ, образуемых и (или) изменяемых лесных участков)
7	6. Сведения о границах территории, применительно к которой осуществляется подготовка проекта межевания, содержащие перечень координат характерных точек таких границ в системе координат, используемой для ведения Единого государственного реестра недвижимости
9	Графическая часть проекта межевания территории

Согласовано

Взам. инв. №

Подп. и дата

Инв. № подл.

24572-ПМТ.ОЧП.С

Изм.	Кол.уч.	Лист	№ док.	Подп.	Дата				
Разраб.		Перттунен				Содержание	Стадия	Лист	Листов
Проверил		Васильченко					П		
Н.контр.		Васильченко					ПКЦ АО «Газпром газораспределение Ленинградская область»		
Утвердил		Васильченко							

Текстовая часть проекта межевания территории

1. Перечень и сведения о площади образуемых земельных участков, в том числе возможные способы их образования; вид разрешенного использования образуемых земельных участков.

В рамках проекта межевания территории не предусмотрено образование земельных участков.

Проектом межевания территории предусматривается установление публичных сервитутов на основании п.1 статьи 39.37 Земельного Кодекса Российской Федерации (размещение объектов электросетевого хозяйства, тепловых сетей, водопроводных сетей, сетей водоотведения, линий и сооружений связи, линейных объектов системы газоснабжения, нефтепроводов и нефтепродуктопроводов, их неотъемлемых технологических частей, если указанные объекты являются объектами федерального, регионального или местного значения, либо необходимы для организации электро-, газо-, тепло-, водоснабжения населения и водоотведения, подключения (технологического присоединения) к сетям инженерно-технического обеспечения, либо переносятся в связи с изъятием земельных участков, на которых они ранее располагались, для государственных или муниципальных нужд.

2. Перечень кадастровых номеров существующих земельных участков, на которых линейный объект может быть размещен на условиях сервитута, публичного сервитута, их адреса или описание местоположения, перечень и адреса расположенных на таких земельных участках объектов недвижимого имущества (при наличии сведений о них в Едином государственном реестре недвижимости)

Таблица 2.1. - Перечень кадастровых номеров существующих земельных участков, на которых линейный объект может быть размещен на условиях сервитута, публичного сервитута, их адреса или описание местоположения, перечень и адреса расположенных на таких земельных участках объектов недвижимого имущества (при наличии сведений о них в Едином государственном реестре недвижимости)

№п/п	Кадастровый номер существующего земельного участка, на котором линейный объект может быть размещен на условиях сервитута, публичного сервитута	Адрес или описание местоположения земельного участка	Перечень и адреса объектов недвижимого имущества
1	Единое землепользование - 47:03:0000000:16 (участки, входящие в состав единого землепользования - 47:03:0701003:7, 47:03:0000000:21084, 47:03:0701003:9, 47:03:0710002:228	Ленинградская область, Приозерский район, Петровское сельское поселение, ЗАО ПЗ Петровский	-
2	47:03:0000000:21027	Ленинградская область, Приозерский муниципальный район, Петровское сельское поселение	47:03:0000000:20788 - Ленинградская область, Приозерский район

3. Перечень координат характерных точек образуемых земельных участков

Перечень координат характерных точек образуемых земельных участков не требуется, так как образуемые земельные участки отсутствуют.

4. Перечень и сведения о площади земельных участков, которые будут отнесены к территории общего пользования или имуществу общего пользования, в том числе в отношении которых предполагаются резервирование и (или) изъятие для государственных нужд

Размещение территории общего пользования в границах зон планируемого размещения линейного объекта «Межпоселковый газопровод до дер. Ольховка Ленинградской области» не планируется.

Образование земельных участков предполагаемых к изъятию для государственных и муниципальных нужд для размещения линейного объекта не планируется.

5. Целевое назначение лесов, вид (виды) разрешенного использования лесного участка, количественные и качественные характеристики лесного участка, сведения о нахождении лесного участка в границах особо защитных участков лесов (в случае, если подготовка проекта межевания территории осуществляется в целях определения местоположения границ, образуемых и (или) изменяемых лесных участков)

№ п.п.	Условное обозначение образуемой части лесного участка	Целевое назначение лесов	Проектируемый вид разрешенного использования лесного участка	Количественные и качественные характеристики лесного участка	Площадь, кв. м	Сведения о нахождении лесного участка в границах особо защитных участков лесов
1	2	3	4	5	6	7
1	47:00:0000000:1/чзу1	Защитные леса	строительство, реконструкция, эксплуатация линейных объектов/ строительство линейного объекта – сети газовой распределительной по объекту: «Межпоселковый газопровод до дер. Ольховка Ленинградской области»		18404	-

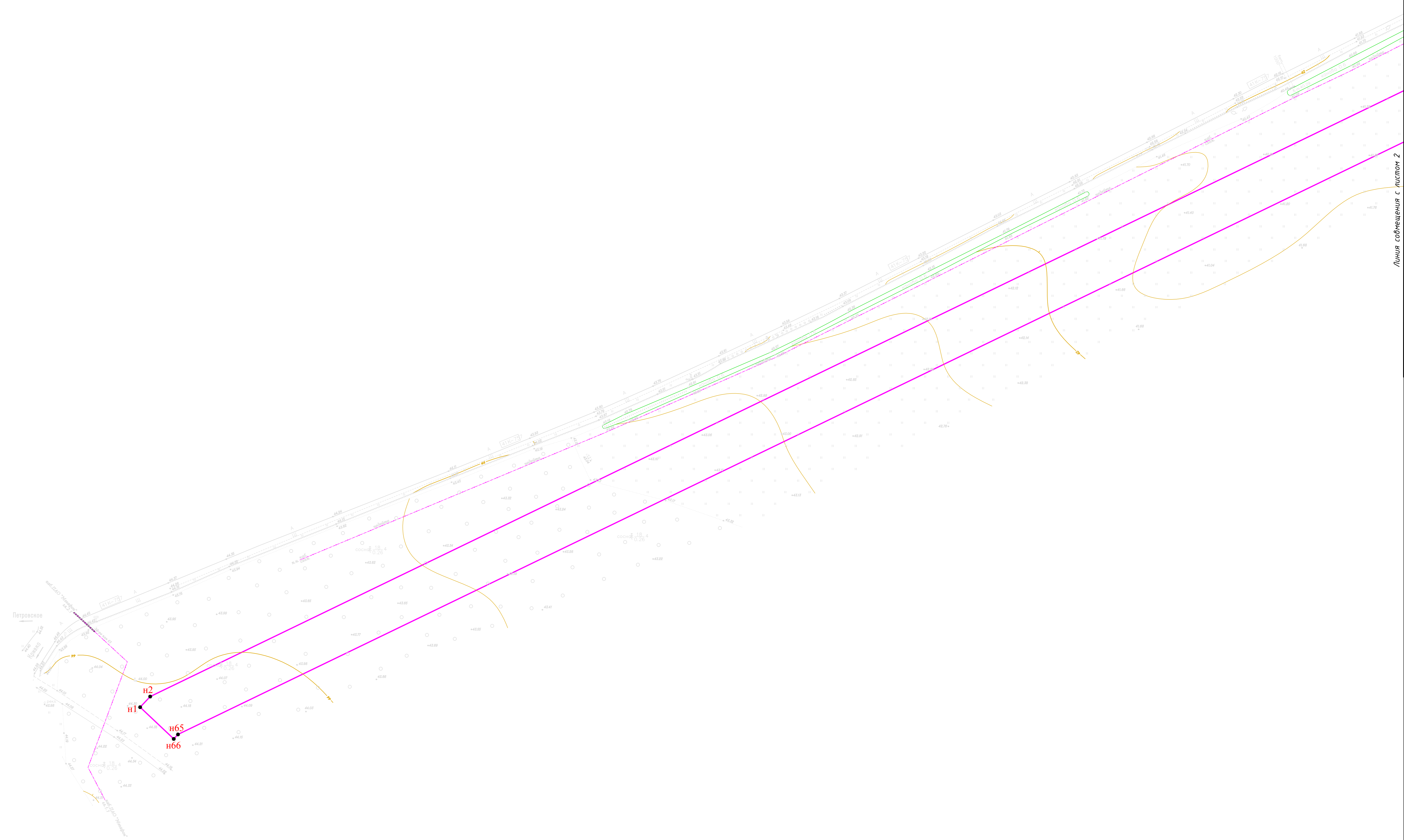
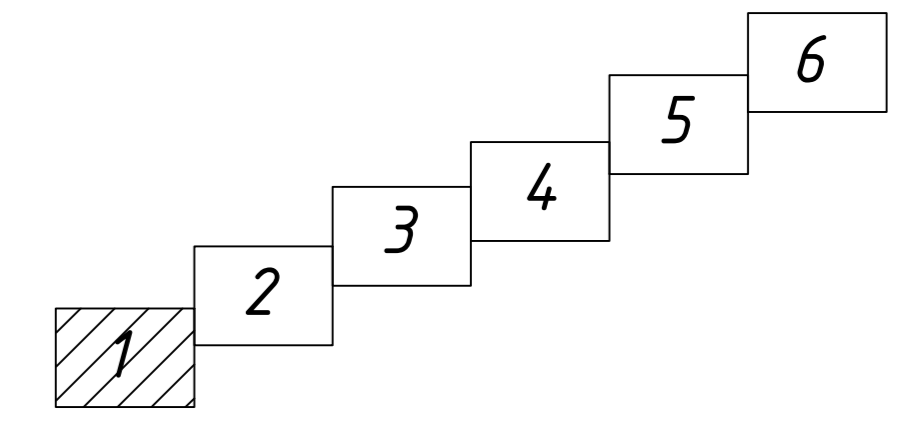
6. Сведения о границах территории, в отношении которой утвержден проект межевания, содержащие перечень координат характерных точек этих границ в системе координат, используемой для ведения Единого государственного реестра недвижимости

Таблица 6.1. Координаты характерных точек границ территории, в отношении которой утвержден проект межевания территории

Обозначение характерных точек границы	Координаты, м	
	X	Y
1	2	3
н1	512295,47	2211140,62
н2	512298,70	2211143,67
н3	512734,12	2212044,38
н4	512791,82	2212128,99
н5	512860,37	2212268,02
н6	512933,16	2212464,16
н7	512919,63	2212745,70
н8	513002,93	2212859,20
н9	513012,87	2212931,68
н10	513111,65	2213140,06
н11	513393,21	2213623,74
н12	513577,12	2213944,27
н13	513461,38	2214030,52
н14	513546,41	2214142,69
н15	513733,59	2214213,83
н16	513734,18	2214213,22
н17	513735,75	2214212,03
н18	513737,62	2214211,00
н19	513739,43	2214210,33
н20	513741,46	2214209,88
н21	513743,53	2214209,75
н22	513745,50	2214209,91
н23	513748,84	2214210,45
н24	513751,68	2214211,26
н25	513754,12	2214212,55
н26	513756,13	2214214,17
н27	513757,81	2214216,12
н28	513759,15	2214218,44
н29	513759,99	2214220,86
н30	513760,39	2214223,66
н31	513760,23	2214226,27
н32	513759,21	2214232,62
н33	513758,42	2214235,43
н34	513757,14	2214237,86

н35	513755,47	2214239,93
н36	513753,53	2214241,60
н37	513751,12	2214242,97
н38	513748,64	2214243,80
н39	513745,93	2214244,17
н40	513743,38	2214244,01
н41	513740,02	2214243,47
н42	513737,37	2214242,75
н43	513734,97	2214241,53
н44	513732,82	2214239,85
н45	513731,09	2214237,87
н46	513729,85	2214235,80
н47	513729,03	2214233,66
н48	513728,69	2214232,20
н49	513728,50	2214230,74
н50	513728,47	2214229,04
н51	513728,62	2214227,56
н52	513728,72	2214226,95
н53	513537,69	2214154,34
н54	513441,69	2214027,73
н55	513558,79	2213940,46
н56	513381,09	2213630,75
н57	513099,26	2213146,59
н58	512999,30	2212935,72
н59	512989,54	2212864,62
н60	512905,41	2212749,98
н61	512919,04	2212466,35
н62	512847,50	2212273,56
н63	512779,70	2212136,06
н64	512721,97	2212051,41
н65	512287,22	2211152,08
н66	512285,87	2211150,80
н1	512295,47	2211140,62

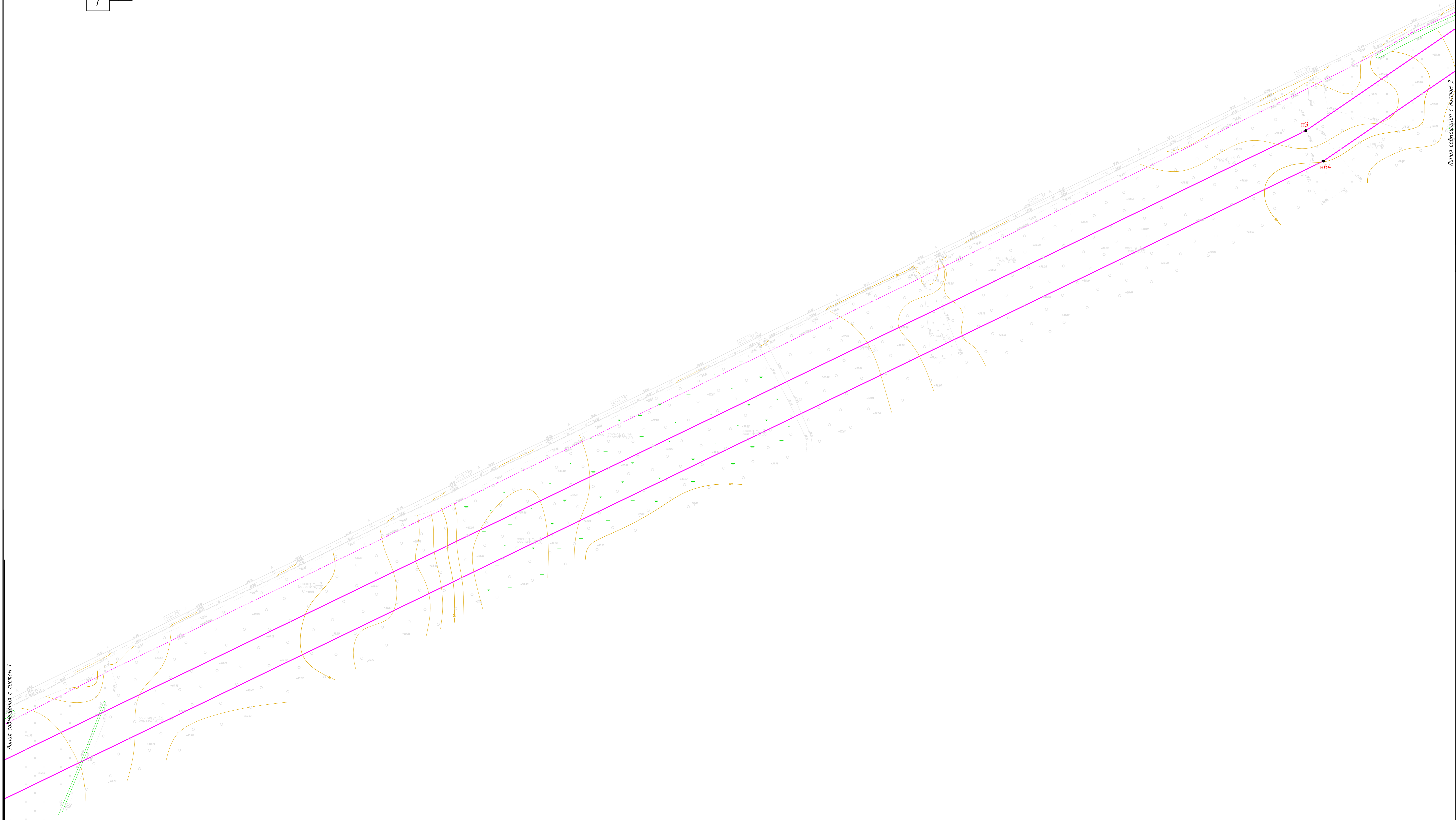
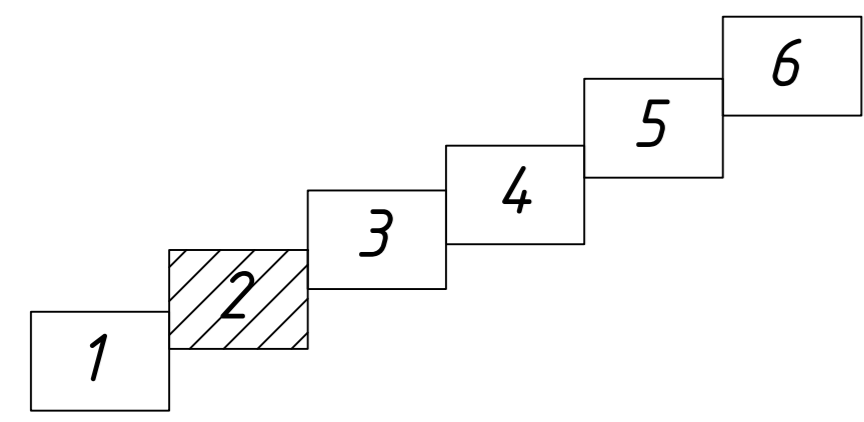
Схема совмещения листов



Линия совмещения с листом 2

				24572-ПМТ.0ЧП		
				<i>Нежилая застройка до вл. Ольховка Ленинградской области</i>		
Изм.	Контр.	Дизайн	Дата	Проект нежизн. территории	Станд.	Лист
Разр.	Перм.чк	Васильченко	2024		П	1
Генп.	Васильченко	Васильченко				6
Исполн.	Васильченко	Васильченко				
Утвердил	Васильченко			Част. нежизн. территории		ПКЦ АО "БЭЗПРОМ" г. Ленинград Ленинградская область
				М 1:500 формат А1		


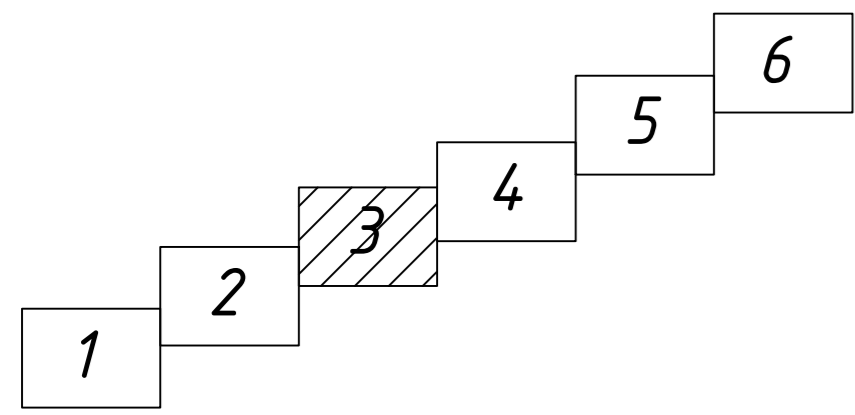
Схема совмещения листов



Линия совмещения с листом 1

Линия совмещения с листом 3

				24572-ПМТ.04П		
				Нежилая застройка д.п. Ольховка Ленинградской области		
Изм.	Кол.ч.	Лист	Фол.	Год	Дата	
Разраб.	Павловкина	С				
Проект	Васильченко	В				
Инж.пр.	Васильченко	В				
Ст.пр.	Васильченко	В				
				Проект нежелезнодорожной территории		
				Чертёж нежелезнодорожной территории		
				Листы		
				1 2 6		
				ПКЦ АО "Газпром электроснабжение Ленинградская область"		
				М 1:500 формат А1		

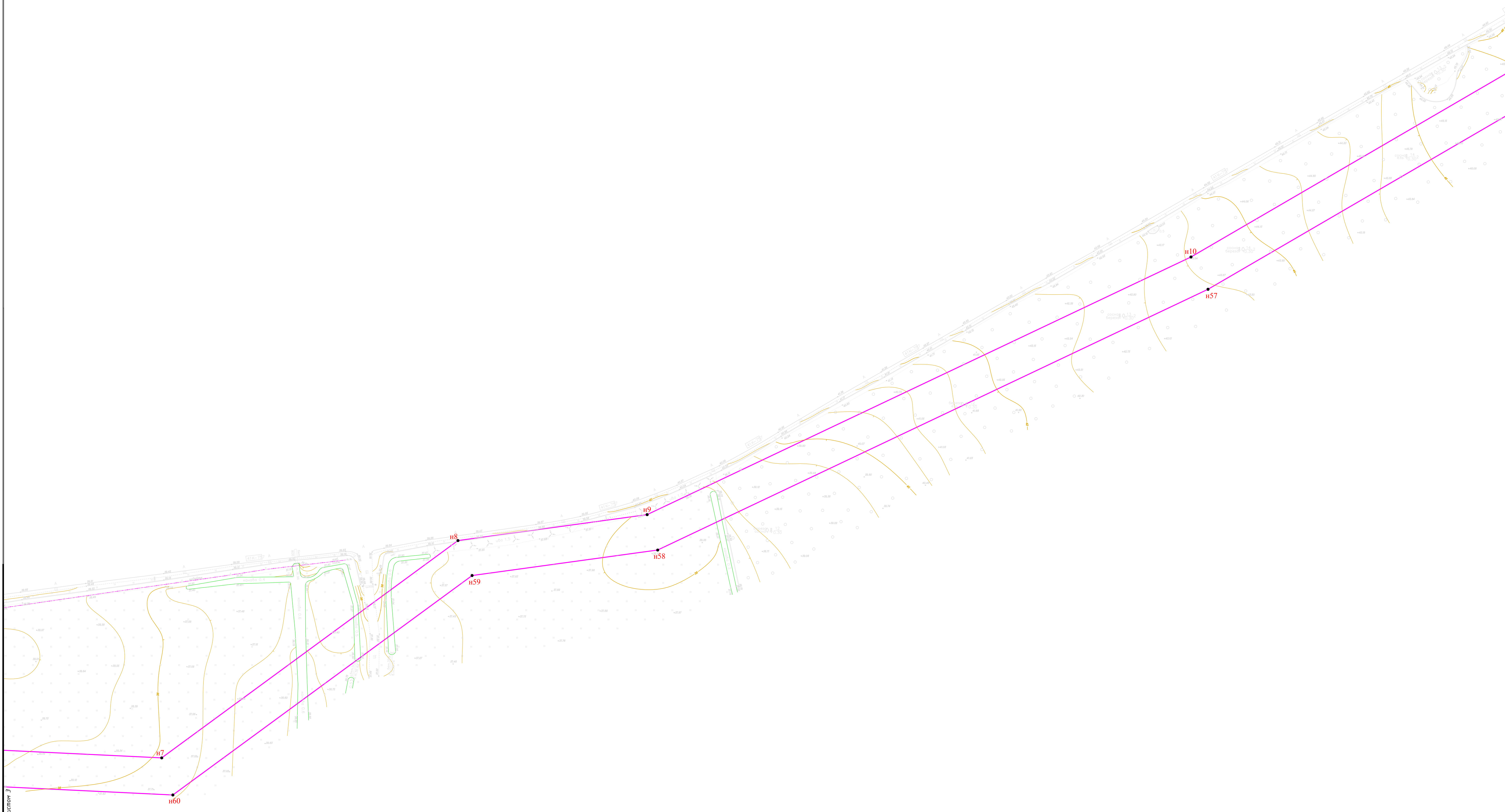
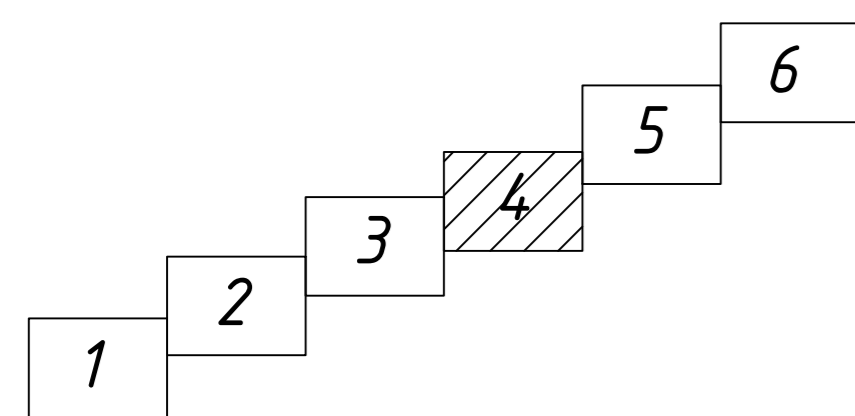


Линия совмещения с листом 2

Линия совмещения с листом 4

						24572-ПМТ.0ЧП		
						Негосударственный кадастровый паспорт на земельный участок Ленинградской области		
Имя	Кол. л.	Лист №	Док.	Л.Ф.Иль	Дата	Проект межевания территории Чрез межевание территории ПКЦ АО "Газпром землеустроительное Ленинградское отделение" М 1:500 формат А1		
Разработчик	Васильченко	С	2017					
Инженер	Васильченко	С						
Инженер-проектировщик	Васильченко	С						
Статус	Лист	Листов				Статус	Лист	Листов
П	3	6				П	3	6

Схема совмещения листов


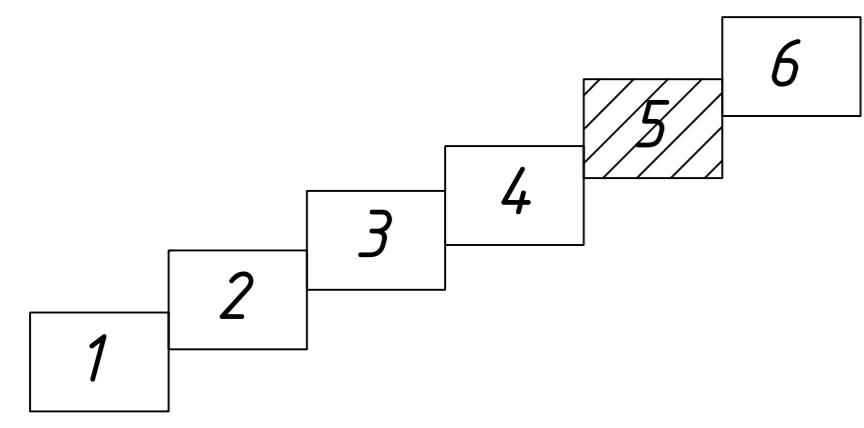


Линия совмещения с листом 3

Линия совмещения с листом 5

					24572-ПМТ.04П			
					Нежилая застройка до деп. Ольховка Ленинградской области			
Изм.	Кол.ч.	Лист	Изм.	Дата	Проект нежилой территории	Стадия	Лист	Листов
Разработчик	Васильченко	С				П	4	6
Исполнитель	Васильченко	С				ПКЦ АО "Газпром электроснабжение Ленинградская область"		
Утвердил	Васильченко	С						
					Чертеж нежилой территории			
					М 1:500 формат А1			

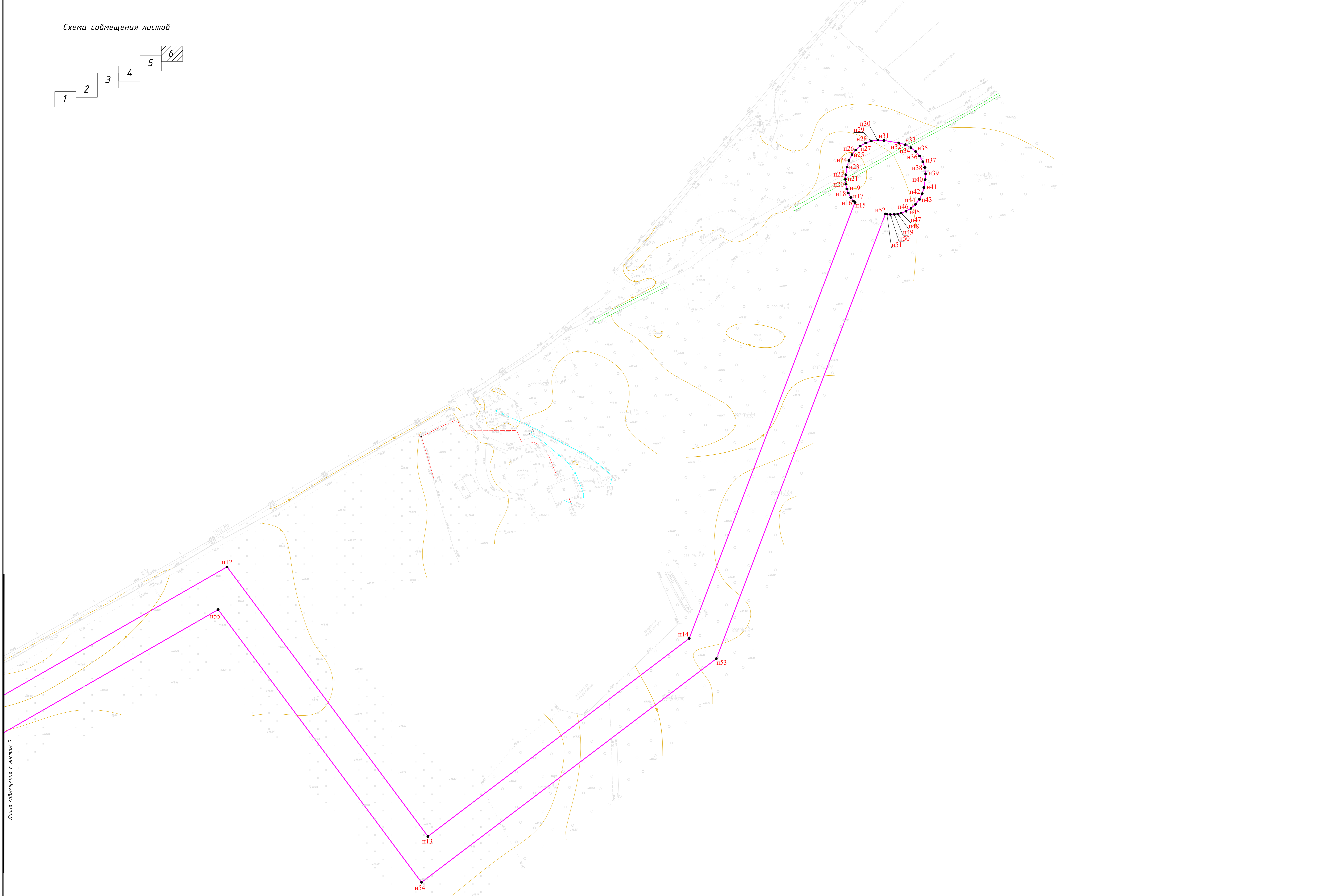
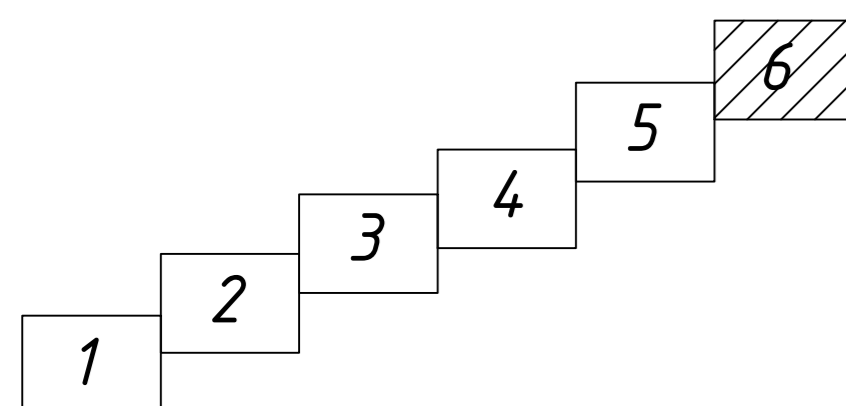
Схема совмещения листов



Линия совмещения с листом 4

Линия совмещения с листом 6

				24572-ПМТ.0ЧП		
				Нежилой газопровод до д.р. Ольховка Ленинградской области		
Изм.	Кол-во	Лист №	догов.	Лист №	Дата	
Разраб.	Васильченко	С	1	1		
Проект	Васильченко	С	1	1		
Исполн.	Васильченко	С	1	1		
Утвердил	Васильченко	С	1	1		
				Проект межевания территории		
				Чертеж межевания территории		
				Лист 5		
				Лист 6		
				ПКЦ АО "Газпром Инженерно-геодезическое Ленинградское отделение" Ленинградская область		
				М 1:500 формат А1		



Линия совмещения с листом 5

					24572-ПМТ.0ЧП		
					<i>Нежилая застройка д. дер. Ольховка Ленинградской области</i>		
Имя	Кол.р.	Лист	№ док.	Год	Дата		
Разраб.	Павлов	С	1	2017	2017	Станд.	Лист
ГМТ	Васильченко	В	1	2017	2017	Лист	Лист
Инж.пр.	Васильченко	В	1	2017	2017	П	6
Ст.пр.	Васильченко	В	1	2017	2017	6	6
					Проект нежизненной территории		
					Чертёж нежизненной территории		
					ПКЦ АО "Газпром Инженерно-проектное Ленинградская область"		
					И 1:500 формат А1		

ПРОЕКТНО-КОНСТРУКТОРСКИЙ ЦЕНТР

**Проект планировки территории и проект межевания
территории для размещения линейного объекта**

**«Межпоселковый газопровод до дер. Ольховка
Ленинградской области»**

Материалы по обоснованию проекта межевания территории

Том 6

24572-ПМТ.МОП

2022

ПРОЕКТНО-КОНСТРУКТОРСКИЙ ЦЕНТР

**Проект планировки территории и проект межевания
территории для размещения линейного объекта**

**«Межпоселковый газопровод до дер. Ольховка
Ленинградской области»**

Материалы по обоснованию проекта межевания территории

Том 6

24572-ПМТ.МОП

Начальник ПКЦ

Главный инженер проекта



Васильченко М.П.

Васильченко И.П.

2022

Страницы	Содержание
Материалы по обоснованию проекта межевания территории. 6 том.	
	Титульный лист
	Содержание
4	Графическая часть материалов по обоснованию проекта межевания территории
10	Пояснительная записка материалов по обоснованию проекта межевания территории. Обоснование определения местоположения границ образуемого земельного участка с учетом соблюдения требований к образуемым земельным участкам, в том числе требований к предельным (минимальным и (или) максимальным) размерам земельных участков.
11	Обоснование способа образования земельного участка
12	Обоснование определения размеров образуемого земельного участка
12	Обоснование определения границ публичного сервитута, подлежащего установлению в соответствии с законодательством Российской Федерации.

Согласовано

Взам. инв. №

Подп. и дата

Инв. № подл.

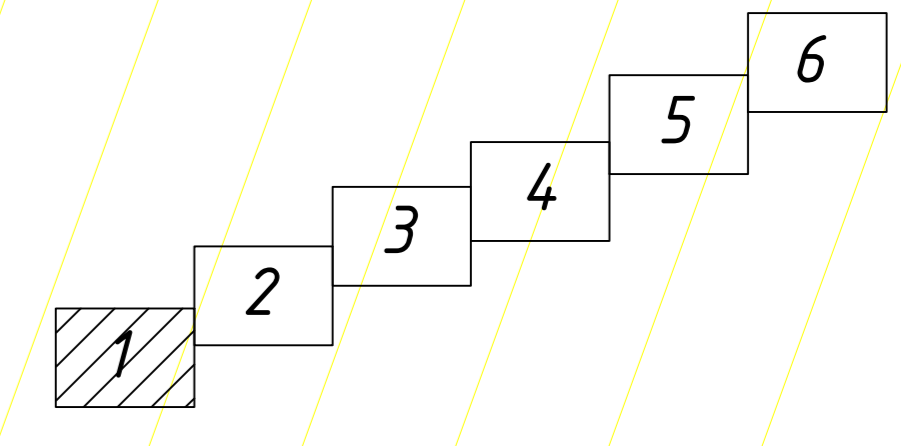
24572-ПМТ.МОП.С

Изм.	Кол.уч.	Лист	№ док.	Подп.	Дата
Разраб.		Пертунен			
Проверил		Васильченко			
Н.контр.		Васильченко			
Утвердил		Васильченко			

Содержание

Стадия	Лист	Листов
П		
ПКЦ АО «Газпром газораспределение Ленинградская область»		

Схема совмещения листов



47:03:0701002

Петровское сельское поселение

47:03-7.274

47:03:0701002:1505

47:03:0701003 (E3 - 47:03:00000016)

47:03:0701003

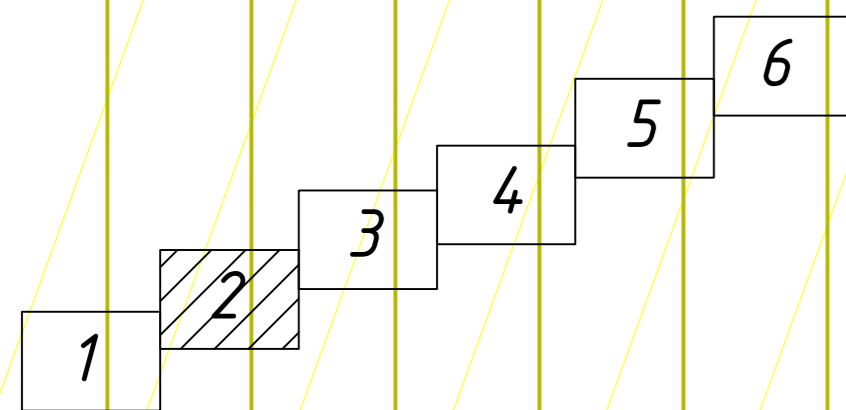
Сосновское сельское поселение

47:03:1206001

- Условные обозначения:
- границы территории, в отношении которой осуществляется подготовка проекта планировки территории
 - границы зон с особыми условиями использования территории
 - границы публичных скверов, зеленых насаждений общего пользования
 - границы кадастрового деления
 - обозначение номера кадастрового квартала
 - границы земельных участков, сведения о которых содержатся в ЕГРН
 - обозначение номеров земельных участков и объектов капитального строительства, сведения о которых содержатся в ЕГРН
 - границы объектов капитального строительства, сведения о которых содержатся в ЕГРН
 - границы населенных пунктов, сведения о которых содержатся в ЕГРН
 - границы муниципальных, сведения о которых содержатся в ЕГРН
 - обозначение населенных пунктов
 - обозначение сельских поселений
 - границы водного объекта
 - границы береговой полосы
 - границы прибрежно-защитной полосы
 - границы водоохранной зоны
 - границы территориальных зон, зон с особыми условиями использования территории, внесенные в ЕГРН
 - зона заражения вторичным облаком хлора
 - территории риска возникновения лесных пожаров
 - объекты линий электропередачи
 - линии связи
 - водопроводные сети
 - канализационные сети
- Охранная зона линий электропередачи (от 0,4кВ до 1кВ - 4м, по 2 м от оси)
(от 1кВ до 20кВ - 20м, по 10м от оси)
(от 20кВ до 35 кВ - 30 м, по 15 м от оси)
(от 35кВ до 110 кВ - 40 м, по 20 м от оси)
(от 150кВ - 50м, по 25м от оси)
- Охранная зона водопровода (10 метров)
- Охранная зона линии связи (4 метра)
- Охранная зона канализации (10 метров)

				24572-ПМТ.МОР		
				Нежилая застройка в д.р. Ольховка Ленинградской области		
Имя	Иван	Лист №	1	Лист	1	Лист
Разработчик	Васильченко	Планировщик	Васильченко	Статус	П	6
Инженер	Васильченко	Дата	17.07.2023	Материалы по обоснованию проекта	ПКЦ АО "Газпром	17.07.2023
Эксперт	Васильченко	Материалы по обоснованию проекта	нежилая территория	Ленинградская область		

Схема совмещения листов



47:03:0701002

47:03-7.274

47:03:00000021555

47:03:0701003

Петровское сельское поселение

47:03:0701008

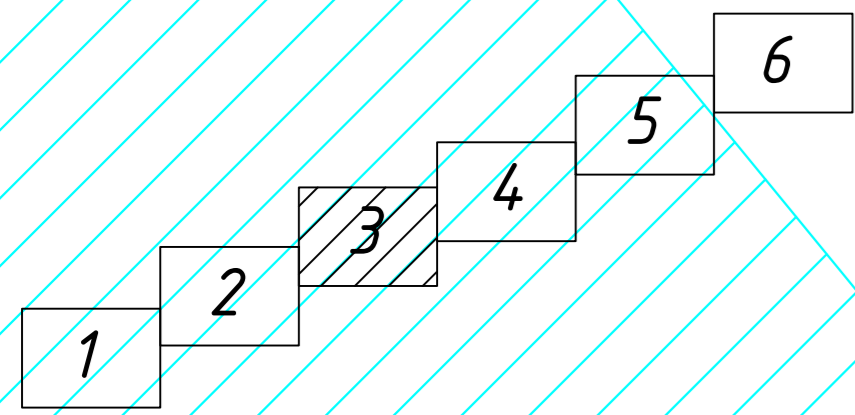
47:03:0701003:7 (ЕЗ - 47:03:000000016)

Линия совмещения с листом 1

Линия совмещения с листом 3

				24572-ПМТ.МОП		
				Межевой план на земельный участок в с/п.о. Ленинградская область		
				Ленинградская область		
Изм.	Контр.	Лист	Дат	Лист	Лист	Лист
Разраб.	Петрученко	С		П	2	6
Генп.	Васильченко	С		П	2	6
Инж.пр.	Васильченко	С		П	2	6
Эксперт	Васильченко	С		П	2	6
				Проект межевания территории		
				Материалы по обоснованию проекта межевания территории		
				ГКУ АО "Благоустройство Ленинградская область"		
				М 1:500 формат А4		

Схема совмещения листов



47:03:0701002

47:03-7.274

47:03:0701003

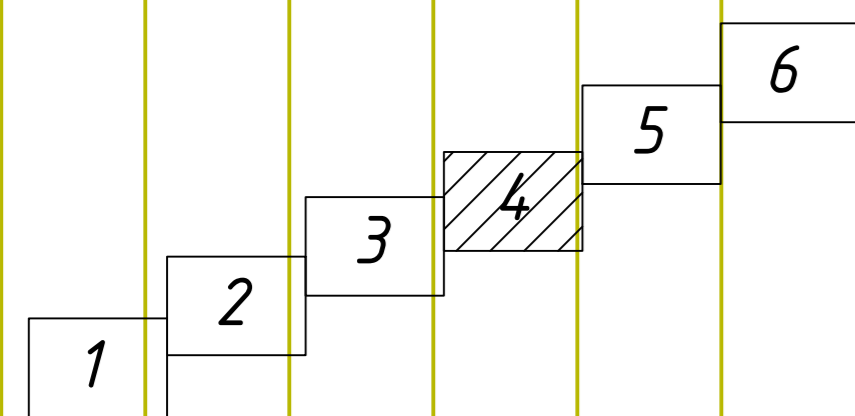
Петровское сельское поселение

Линия совмещения с листом 2

Линия совмещения с листом 4

				24572-ПМТ.М.ОП		
				Межевой план на земельный участок в с/п.п. Петровское сельское поселение Ленинградская область		
Изм.	Контр.	Лист	Док.	Лист	Дата	
1	Васильченко	3	Васильченко	3	2024	
2	Васильченко	4	Васильченко	4	2024	
3	Васильченко	5	Васильченко	5	2024	
4	Васильченко	6	Васильченко	6	2024	
5	Васильченко	7	Васильченко	7	2024	
6	Васильченко	8	Васильченко	8	2024	
				Проект межевания территории		
				Материалы по обоснованию проекта межевания территории		
				Лист 3 из 6		
				ПКЦ АО "Газпром газификация Ленинградская область"		
				М 1:500 формат А4		

Схема совмещения листов



47:03:0701002

Петровское сельское поселение

47:03-7.274

47:03:0701003

47:03:0000001505

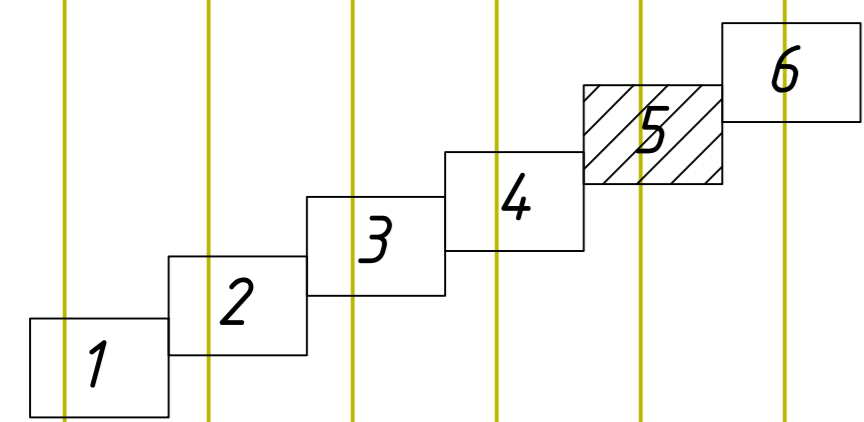
47:03:0701003:9 (ЕЗ - 47:03:000000016)

Линия совмещения с листом 3

Линия совмещения с листом 5

				24572-ПМТ.МОР														
				Нежилая застройка д. дер. Ольховка Ленинградской области														
Изм.	Контр.	Листы	Док.	Год	Дата													
Разр.	Петрученко	Васильченко	Васильченко	Васильченко	Васильченко													
Контр.	Васильченко	Васильченко	Васильченко	Васильченко	Васильченко													
Эксперт	Васильченко	Васильченко	Васильченко	Васильченко	Васильченко													
				<table border="1"> <tr> <td colspan="3">Проект застройки территории</td> <td>Страницы</td> <td>Лист</td> <td>Листов</td> </tr> <tr> <td colspan="3"></td> <td>11</td> <td>4</td> <td>6</td> </tr> </table>			Проект застройки территории			Страницы	Лист	Листов				11	4	6
Проект застройки территории			Страницы	Лист	Листов													
			11	4	6													
				<table border="1"> <tr> <td colspan="3">Материалы по обоснованию проекта застройки территории</td> <td>Листы</td> <td>Лист</td> <td>Листов</td> </tr> <tr> <td colspan="3"></td> <td>11</td> <td>4</td> <td>6</td> </tr> </table>			Материалы по обоснованию проекта застройки территории			Листы	Лист	Листов				11	4	6
Материалы по обоснованию проекта застройки территории			Листы	Лист	Листов													
			11	4	6													
				ПКЦ АО "БС-Эксперт" Ленинградская область И 1500 формат А4														

Схема совмещения листов



47:03:0710001

Петровское сельское поселение

47:03:0710002:228 (ЕЗ - 47:03:000000016)

47:03:000000021555

47:03:0710002

47:03:0701002

47:03-7.274

47:03-6.518

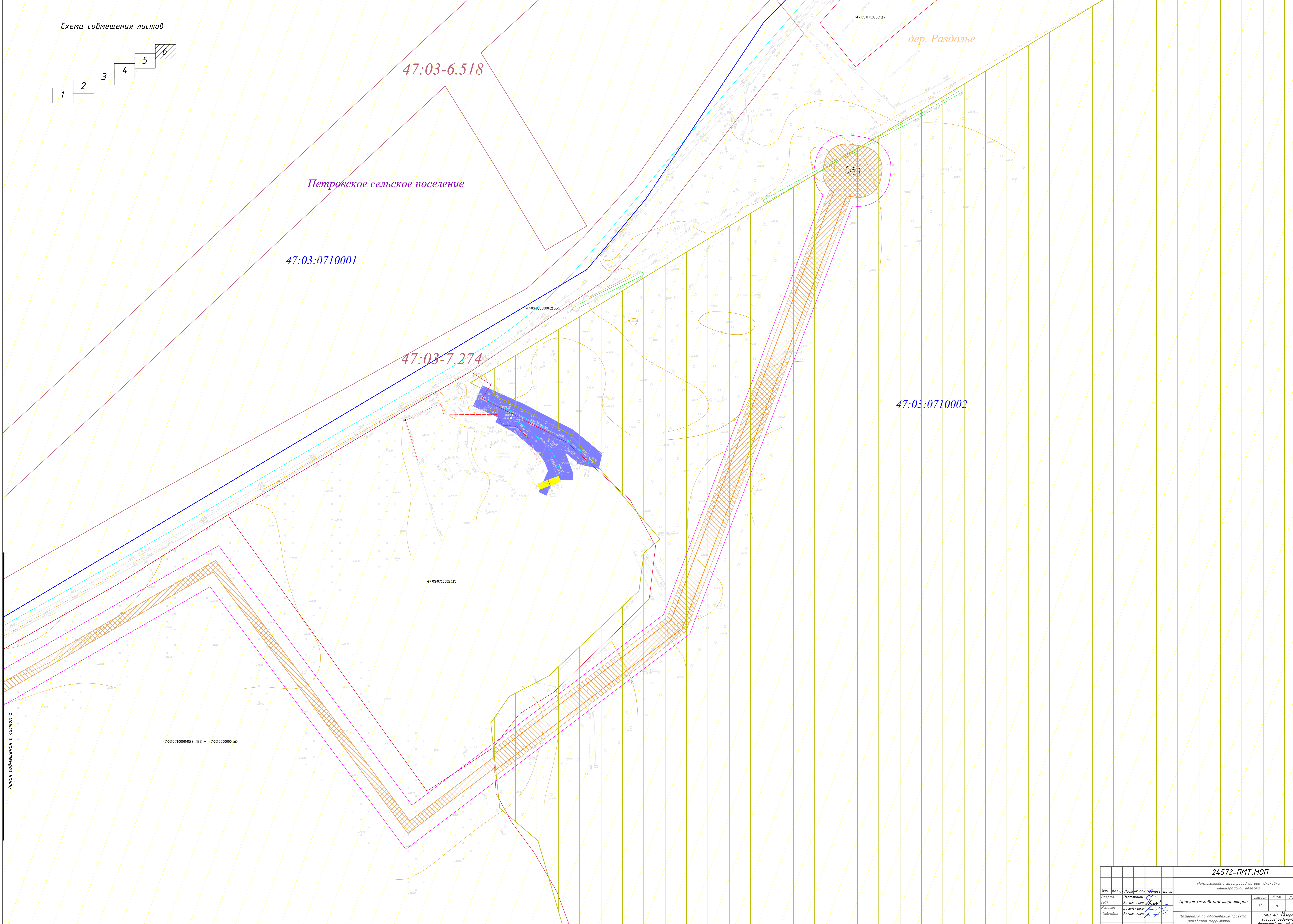
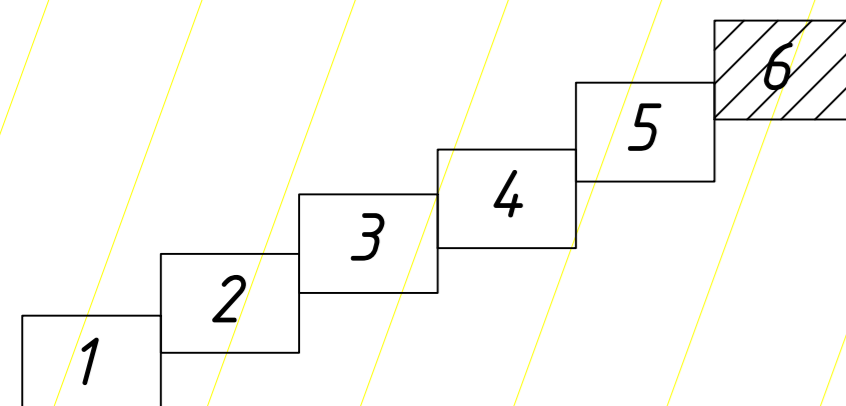
47:03:0701003

Линия совмещения с листом 4

Линия совмещения с листом 6

24572-ПМТ.МОР					
Нежилая застройка д. дер. Ольховка Ленинградской области					
Изм.	Кол.ч.	Листы	Дис.	Листы	Дата
Разреш.	Васильченко	С			
Генп.	Васильченко	С			
Инжпр.	Васильченко	С			
Эксперт	Васильченко	С			
Проект нежизненной территории				Листы	Листы
				П	5
				Л	6
Материалы по обоснованию проекта нежизненной территории				ПКЦ АО "Газпром газлобастроение Ленинградская область"	
				И 1500 формат А4	

Схема совмещения листов



Лист совмещения с листом 5

				24572-ПМТ.М0П		
				<small>Межпоселковый газопровод в д.р. Ольховка Ленинградской области</small>		
<small>Имя</small>	<small>Кол-во</small>	<small>Листов</small>	<small>Лист</small>	<small>Лист</small>	<small>Лист</small>	<small>Лист</small>
<small>Разработчик</small>	<small>Получатель</small>	<small>Составитель</small>	<small>Дата</small>	<small>Страницы</small>	<small>Лист</small>	<small>Листов</small>
<small>Исполнитель</small>	<small>Воспользователь</small>	<small>Дата</small>		<small>П</small>	<small>6</small>	<small>6</small>
<small>Утвердил</small>	<small>Воспользователь</small>	<small>Дата</small>		<small>ПКЦ АО "Газпром Энергоинжиниринг Ленинградская область"</small>		
				<small>Материалы по обоснованию проекта межевания территории</small>		
				<small>М 1:500 формат А4</small>		

Пояснительная записка материалов по обоснованию проекта межевания территории

1. Обоснование определения местоположения границ образуемого земельного участка с учетом соблюдения требований к образуемым земельным участкам, в том числе требований к предельным (минимальным и (или) максимальным) размерам земельных участков.

Маршрут прохождения проектируемого газопровода определен исходя из месторасположения источника газоснабжения и конечных потребителей, с учетом расположения земельных участков, расстояний до потребителей, ширины проездов, видов дорожного покрытия, наличия вдоль трассы различных сооружений и препятствий (с соблюдением нормативных расстояний до них), а также от рельефа местности.

Планировка трассы включает в себя расчистку трассы от зелёных насаждений, мусора и производится с таким расчетом, чтобы оставалась спланированная полоса для размещения на ней сварочного оборудования, проезда автотранспорта и передвижения строительных машин.

Трасса газопровода проходит подземно. Земляные работы заключаются в устройстве траншей, либо котлованов под трубы газопровода. Размеры и профили траншеи установлены проектом в зависимости от диаметра труб газопровода, характеристики грунтов, гидрогеологических, температурных и других условий.

Прокладка газопровода преимущественно запроектирована подземная открытым способом и закрытым способом (методом ННБ, в т.ч. участки пересечения с водными объектами, автодорогами, коммуникациями). Минимальная глубина укладки газопровода принята в зависимости от глубины промерзания и степени морозоопасности грунта, в котором предусматривается строительство, составляет не менее 1,6 м.

Минимальная глубина укладки полиэтиленового газопровода (до верха газопровода, футляра) в зависимости от глубины промерзания и степени морозоопасности грунта, в котором предусматривается строительство, с учетом того что температура стенки полиэтиленовой трубы в период эксплуатации не будет снижаться ниже минус 15 °С.

При прокладке газопроводов давлением свыше 0,6 до 1,2 МПа глубина прокладки газопроводов должна быть не менее 1,6 м. (до верха газопровода, футляра).

Грунт, вынутый из траншеи, следует укладывать в отвал с одной стороны на расстоянии от бровки не ближе 0,5 м, оставляя другую сторону свободной для передвижения транспорта и производства сварочно-монтажных и укладочных работ.

Предельные параметры разрешенного строительства, реконструкции для объектов капитального строительства, входящих в состав линейного объекта в границах зон их планируемого размещения не установлены.

Параметры разрешенного строительства газопровода осуществляются в соответствии с действующей нормативной документацией:

– Технический регламент о безопасности сетей газораспределения и газопотребления (утв. постановлением Правительства РФ от 29 октября 2010 г. № 870);

- Федеральный закон №384-ФЗ от 30.12.2009г.;
- Градостроительный кодекс Российской Федерации от 29 декабря 2004 г. № 190-ФЗ с изм.;
- Федеральные нормы и правила в области промышленной безопасности «Правила безопасности сетей газораспределения и газопотребления»;
- «Правила охраны газораспределительных сетей»;
- СП 42-101-2003 «Общие положения по проектированию и строительству газораспределительных систем из металлических и полиэтиленовых»;
- СП 42-103-2003 «Проектирование и строительство газопроводов из полиэтиленовых труб и реконструкция изношенных газопроводов»;
- ПУЭ «Правила устройства электроустановок»;
- Постановление Правительства РФ №87 от 16.02.2008г «О составе разделов проектной документации и требованиях к их содержанию»;
- ГОСТ 9.602-2016 «Сооружения подземные. Общие требования к защите от коррозии»;
- Правила противопожарного режима в РФ (утв. Постановлением Правительства РФ N 390 от 25.04.2012) с изменениями, внесёнными Постановлением Правительства Российской Федерации от 06.03.2015 N 201;
- СП 42.13330.2016 «Градостроительство. Планировка и застройка городских и сельских поселений. Актуализированная редакция СНиП 2.07.01-89*»;
- СП 62.13330.2011 «Газораспределительные системы. Актуализированная редакция СНиП 42-01-2002»;
- ГОСТ Р 21.1101 - 2013 "СПДС. Основные требования к проектной и рабочей документации";
- ГОСТ 21.610-85 «Газоснабжение. Наружные газопроводы. Рабочие чертежи»;
- СНиП 3.01.04-87* Приемка в эксплуатацию законченных строительством объектов;
- СНиП 21.01-97* Пожарная безопасность зданий и сооружений;
- ГОСТ 9544-2005 Арматура трубопроводов запорная. Нормы герметичности затворов отключающих устройств;
- ГОСТ 7512-82 Пособие по методам контроля качества сварных соединений трубопроводов, выполняемых в строительстве;
- ГОСТ 5542-87 Газы горючие природные промышленного и коммунально-бытового назначения. Технические условия;
- СП-42-102-2004 Проектирование и строительство газопроводов из стальных труб; РД 153-39.4-091-01 Инструкция по защите городских подземных трубопроводов от электрохимической коррозии.

1. Обоснование способа образования земельного участка.

В рамках проекта межевания территории не предусмотрено образование земельных участков.

2. Обоснование определения размеров образуемого земельного участка

Ширина полосы отвода определяется с учетом диаметра труб, способа их соединения и укладки, от физико-механических свойств грунтов и глубины заложения трубопровода, от способа и схемы обратной засыпки смонтированного трубопровода. Из площади полосы отвода исключены земельные участки, находящиеся под строениями.

3. Обоснование определения границ публичного сервитута, подлежащего установлению в соответствии с законодательством Российской Федерации.

В соответствии с положениями главы V.7 Земельного кодекса Российской Федерации для использования земельных участков и (или) земель в целях размещения линейных объектов регионального значения устанавливается публичный сервитут.

Кроме того, границы публичного сервитута определяются границей зоны планируемого размещения линейного объекта, устанавливаемой проектом планировки территории на всем протяжении трассы проектируемого межпоселкового газопровода.

Согласно ст.23 Земельного кодекса Российской Федерации публичный сервитут на земельный участок устанавливается законом или иным нормативно правовым актом органа государственной власти или органа местного самоуправления в случае, если это необходимо для обеспечения интересов государства, местного самоуправления, местного населения.

Выписка из Единого государственного реестра недвижимости об объекте недвижимости
Сведения о характеристиках объекта недвижимости

На основании запроса от 09.06.2022 г., поступившего на рассмотрение 09.06.2022 г., сообщаем, что согласно записям Единого государственного реестра недвижимости:

Земельный участок			
(вид объекта недвижимости)			
Лист № ___ Раздела 1	Всего листов раздела 1 : ___	Всего разделов: ___	Всего листов выписки: ___
09.06.2022 № 99/2022/472445922			
Кадастровый номер:		47:03:0000000:16(единое землепользование)	

Номер кадастрового квартала:	47:03:0000000
Дата присвоения кадастрового номера:	30.06.2004
Ранее присвоенный государственный учетный номер:	Условный номер: 47-03-6/2000-127
Адрес:	Ленинградская область, Приозерский район, с/пос. Петровское, ЗАО ПЗ Петровский
Площадь:	8629452 +/- 25826кв. м
Кадастровая стоимость, руб.:	36416287.44
Кадастровые номера расположенных в пределах земельного участка объектов недвижимости:	данные отсутствуют
Кадастровые номера объектов недвижимости, из которых образован объект недвижимости:	данные отсутствуют
Кадастровые номера образованных объектов недвижимости:	47:03:1211002:238, 47:03:0702002:153, 47:03:0702002:578, 47:03:0702002:148, 47:03:1211002:264, 47:03:0710001:240, 47:03:0702002:161, 47:03:0705003:260, 47:03:0702002:324, 47:03:0703001:148, 47:03:0703001:153, 47:03:0703001:157, 47:03:0703001:158, 47:03:0710002:82, 47:03:0701004:417, 47:03:0707001:381, 47:03:0710001:202, 47:03:0710001:227, 47:03:0710001:235, 47:03:1211002:227, 47:03:0704001:204, 47:03:0701001:72, 47:03:0710001:239, 47:03:0702002:184, 47:03:0710001:219, 47:03:0710002:116, 47:03:1211002:242, 47:03:0705003:276, 47:03:0701004:228, 47:03:1211002:1050, 47:03:1211002:1051, 47:03:0703001:160, 47:03:0709002:318, 47:03:0703002:19, 47:03:0703002:22, 47:03:0704001:161, 47:03:0701004:222, 47:03:0701004:184, 47:03:0710002:118, 47:03:0704002:20, 47:03:0701001:71, 47:03:0703001:147, 47:03:0704001:162, 47:03:0702002:168, 47:03:0702002:137, 47:03:0702002:182, 47:03:1211001:11, 47:03:0702002:175, 47:03:0704001:152, 47:03:1211002:225, 47:03:0709003:199, 47:03:1211001:16, 47:03:0705003:247, 47:03:0703001:143, 47:03:0710002:114, 47:03:0709003:202, 47:03:0704001:177, 47:03:0704001:184, 47:03:0704002:23, 47:03:0705003:265, 47:03:0704001:199, 47:03:0704001:182, 47:03:0701001:74, 47:03:0702002:154, 47:03:0702002:164, 47:03:0701004:188, 47:03:1211002:263, 47:03:0000000:20795, 47:03:0704001:205, 47:03:0701001:70, 47:03:0701001:81, 47:03:0702002:163, 47:03:0702002:165, 47:03:0701004:221, 47:03:0705003:287, 47:03:1211002:237, 47:03:0702002:323, 47:03:0703001:142, 47:03:0703001:174, 47:03:0704001:193, 47:03:0710001:224, 47:03:1211002:232, 47:03:0703001:146, 47:03:1211002:235, 47:03:0710001:197, 47:03:0710001:200, 47:03:0710001:206, 47:03:1210003:52, 47:03:0702002:181, 47:03:0710001:204, 47:03:1211002:958, 47:03:0701004:189, 47:03:0704001:198, 47:03:1211002:1052, 47:03:1211002:1053,

	47:03:0701004:198, 47:03:0703002:21, 47:03:0704001:164, 47:03:0710001:198, 47:03:0710001:220, 47:03:0707002:313, 47:03:0704001:197, 47:03:0704001:202, 47:03:0710001:222, 47:03:0704001:180, 47:03:0701004:187, 47:03:0702002:144, 47:03:0702002:172, 47:03:1211002:230, 47:03:0701001:94, 47:03:0701004:197, 47:03:0704001:203, 47:03:1211002:1049, 47:03:0710002:79, 47:03:0701002:31, 47:03:0703002:20, 47:03:0704001:151, 47:03:0707002:249, 47:03:0710001:218, 47:03:1211002:234, 47:03:0701001:95, 47:03:0704001:200, 47:03:0703001:203, 47:03:0704002:22, 47:03:0704001:179, 47:03:0704001:181, 47:03:0701001:77, 47:03:0701001:80, 47:03:0705003:258, 47:03:0702002:151, 47:03:0710001:212, 47:03:0702002:170, 47:03:0701004:186, 47:03:0701004:185, 47:03:0710001:203, 47:03:0705003:261, 47:03:0703001:175, 47:03:0703001:202, 47:03:0701004:196, 47:03:0710001:196, 47:03:0710001:201, 47:03:0710001:221, 47:03:0710001:228, 47:03:0701001:75, 47:03:0000000:3462
Сведения о включении объекта недвижимости в состав предприятия как имущественного комплекса:	

Государственный регистратор		ФГИС ЕГРН
полное наименование должности	подпись	инициалы, фамилия

М.П.

Выписка из Единого государственного реестра недвижимости об объекте недвижимости

Сведения о характеристиках объекта недвижимости

Земельный участок			
(вид объекта недвижимости)			
Лист № ___ Раздела 1	Всего листов раздела 1 : ___	Всего разделов: ___	Всего листов выписки: ___
09.06.2022 № 99/2022/472445922			
Кадастровый номер:		47:03:000000:16(единое землепользование)	

Категория земель:	Земли сельскохозяйственного назначения
Виды разрешенного использования:	Для сельскохозяйственного производства
Сведения о кадастровом инженеру:	Фотина Евгения Михайловна №47-13-0548
Сведения о лесах, водных объектах и об иных природных объектах, расположенных в пределах земельного участка:	данные отсутствуют
Сведения о том, что земельный участок полностью или частично расположен в границах зоны с особыми условиями использования территории или территории объекта культурного наследия	данные отсутствуют
Сведения о том, что земельный участок расположен в границах особой экономической зоны, территории опережающего социально-экономического развития, зоны территориального развития в Российской Федерации, игорной зоны:	данные отсутствуют
Сведения о том, что земельный участок расположен в границах особо охраняемой природной территории, охотничьих угодий, лесничеств, лесопарков:	данные отсутствуют
Сведения о результатах проведения государственного земельного надзора:	данные отсутствуют
Сведения о расположении земельного участка в границах территории, в отношении которой утвержден проект межевания территории:	данные отсутствуют

Государственный регистратор		ФГИС ЕГРН
полное наименование должности	подпись	инициалы, фамилия

М.П.

Сведения о характеристиках объекта недвижимости

Земельный участок			
(вид объекта недвижимости)			
Лист № ___ Раздела 1	Всего листов раздела 1 : ___	Всего разделов: ___	Всего листов выписки: ___
09.06.2022 № 99/2022/472445922			
Кадастровый номер:		47:03:000000:16(единое землепользование)	

Условный номер земельного участка:	данные отсутствуют
Сведения о принятии акта и (или) заключении договора, предусматривающих предоставление в соответствии с земельным законодательством исполнительным органом государственной власти или органом местного самоуправления находящегося в государственной или муниципальной собственности земельного участка для строительства наемного дома социального использования или наемного дома коммерческого использования:	данные отсутствуют
Сведения о том, что земельный участок или земельные участки образованы на основании решения об изъятии земельного участка и (или) расположенного на нем объекта недвижимости для государственных или муниципальных нужд:	данные отсутствуют
Сведения о том, что земельный участок образован из земель или земельного участка, государственная собственность на которые не разграничена:	данные отсутствуют
Сведения о наличии земельного спора о местоположении границ земельных участков:	данные отсутствуют
Статус записи об объекте недвижимости:	Сведения об объекте недвижимости имеют статус "актуальные, ранее учтенные"
Особые отметки:	Сведения о видах разрешенного использования имеют статус «Актуальные незасвидетельствованные». Право (ограничение права, обременение объекта недвижимости) зарегистрировано на данный объект недвижимости с видами разрешенного использования отсутствует. Сведения необходимые для заполнения раздела 3.1 отсутствуют. Список кадастровых номеров (площадей) обособленных (условных) участков, входящих в единое землепользование: 47:03:0705001:29 (583754кв.м) ,47:03:0702001:5 (926831кв.м) ,47:03:0702001:11 (926831кв.м) ,47:03:0703001:19 (926831кв.м) ,47:03:0708001:131 (926831кв.м) ,47:03:0707003:13 (926831кв.м) ,47:03:0709001:1 (926831кв.м) ,47:03:0703003:3 (926831кв.м) ,47:03:0709003:158 (926831кв.м) ,47:03:0711001:1 (926831кв.м) ,47:03:0706001:271 (365159кв.м) ,47:03:0710001:856 (28474кв.м) ,47:03:0702001:6 (21554кв.м) ,47:03:0711001:3 (1016645кв.м) ,47:03:0702002:60 (926831кв.м) ,47:03:0705001:44 (926831кв.м) ,47:03:0701004:44 (926831кв.м) ,47:03:0706002:14 (935747кв.м) ,47:03:0709002:195 (92683кв.м) ,47:03:0709002:196 (926831кв.м) ,47:03:0701003:1 (926831кв.м) ,47:03:0704001:65 (926831кв.м) ,47:03:0705002:5 (926831кв.м) ,47:03:0701002:26 (926831кв.м) ,47:03:0703002:2 (926831кв.м) ,47:03:0705003:184 (926831кв.м) ,47:03:0710001:127 (926831кв.м) ,47:03:0706001:1 (926831кв.м) ,47:03:0707002:135 (926831кв.м)

	,47:03:0704002:5 (92683кв.м) ,47:03:0704002:4 (92683кв.м) ,47:03:0705002:4 (926831кв.м) ,47:03:0710002:48 (926831кв.м) ,47:03:0701003:9 (338433кв.м) ,47:03:0000000:21084 (116319кв.м) ,47:03:0707002:374 (17318кв.м) ,47:03:0701002:65 (34844кв.м) ,47:03:0707003:22 (78311кв.м) ,47:03:0707001:581 (27418кв.м) ,47:03:0707001:582 (517997кв.м) ,47:03:0000000:21088 (149996кв.м) ,47:03:0702002:553 (82593кв.м) ,47:03:0701003:7 (64578кв.м) ,47:03:0710002:231 (20908кв.м) ,47:03:0709002:407 (28484кв.м) ,47:03:0701004:483 (15823кв.м) ,47:03:0709001:779 (408027кв.м) ,47:03:0710002:230 (18605кв.м) ,47:03:0703002:57 (139433кв.м) ,47:03:0000000:21086 (107448кв.м) ,47:03:0710002:232 (36922кв.м) ,47:03:0701003:8 (67708кв.м) ,47:03:0710002:229 (45632кв.м) ,47:03:0710002:233 (44247кв.м) ,47:03:0709003:382 (201245кв.м) ,47:03:0710002:228 (229380кв.м) ,47:03:0710001:825 (168059кв.м) ,47:03:0707003:23 (479656кв.м) ,47:03:0708001:324 (88781кв.м) ,47:03:0701002:64 (36117кв.м) ,47:03:0701004:482 (63988кв.м) ,47:03:0000000:21085 (409018кв.м) ,47:03:0701004:484 (194354кв.м) ,47:03:0000000:21087 (79558кв.м) ,47:03:0703002:58 (20815кв.м) ,47:03:0703002:56 (130206кв.м) ,47:03:0704001:261 (22877кв.м) ,47:03:0704002:26 (85706кв.м) ,47:03:0703001:431 (30618кв.м) ,47:03:0703002:54 (4056кв.м) ,47:03:0704001:256 (483915кв.м) ,47:03:0704002:29 (190395кв.м) ,47:03:0704001:258 (12169кв.м) ,47:03:0703002:55 (118962кв.м) ,47:03:0704002:31 (26446кв.м) ,47:03:0704001:262 (15269кв.м) ,47:03:0704001:263 (6204кв.м) ,47:03:0704001:259 (112151кв.м) ,47:03:0902005:26 (4402кв.м) ,47:03:0704001:264 (2287кв.м) ,47:03:0902005:25 (61844кв.м) ,47:03:0704002:28 (24781кв.м) ,47:03:0704001:257 (17746кв.м) ,47:03:0704001:265 (14858кв.м) ,47:03:0704002:30 (60099кв.м) ,47:03:0704001:260 (3386кв.м) ,47:03:0704002:25 (12103кв.м) ,47:03:0704002:27 (9772кв.м) ,47:03:0701001:1 (926831кв.м) ,47:03:0706003:2 (926831кв.м) ,47:03:0707001:18 (926831кв.м) .
Получатель выписки:	Лисенкова Анастасия Сергеевна

Государственный регистратор		ФГИС ЕГРН
полное наименование должности	подпись	инициалы, фамилия

М.П.

Выписка из Единого государственного реестра недвижимости об объекте недвижимости
Сведения о зарегистрированных правах


Земельный участок	
(вид объекта недвижимости)	
Лист № ____ Раздела 2	Всего листов раздела 2 : ____
Всего разделов: ____	Всего листов выписки: ____
09.06.2022 № 99/2022/472445922	
Кадастровый номер:	47:03:0000000:16(единое землепользование)
1. Правообладатель (правообладатели):	1.1. Акционерное общество "Племенной завод "Петровский", ИНН: 4712000216
2. Вид, номер и дата государственной регистрации права:	2.1. Долевая собственность, № 47:03:0000000:16-47/025/2019-155 от 24.07.2019, 8629452/8629452
3. Ограничение прав и обременение объекта недвижимости:	не зарегистрировано
4. Договоры участия в долевом строительстве:	данные отсутствуют
5. Заявленные в судебном порядке права требования:	данные отсутствуют
6. Сведения о возражении в отношении зарегистрированного права:	данные отсутствуют
7. Сведения о наличии решения об изъятии объекта недвижимости для государственных и муниципальных нужд:	данные отсутствуют
8. Сведения о невозможности государственной регистрации без личного участия правообладателя или его законного представителя:	
9. Правопритязания и сведения о наличии поступивших, но не рассмотренных заявлений о проведении государственной регистрации права (перехода, прекращения права), ограничения права или обременения объекта недвижимости, сделки в отношении объекта недвижимости:	данные отсутствуют
10. Сведения об осуществлении государственной регистрации сделки, права, ограничения права без необходимого в силу закона согласия третьего лица, органа:	данные отсутствуют
11. Сведения о невозможности государственной регистрации перехода, прекращения, ограничения права на земельный участок из земель сельскохозяйственного назначения:	

Государственный регистратор		ФГИС ЕГРН
полное наименование должности	подпись	инициалы, фамилия

М.П.

Выписка из Единого государственного реестра недвижимости об объекте недвижимости
Описание местоположения земельного участка

Земельный участок			
(вид объекта недвижимости)			
Лист № ____ Раздела 3	Всего листов раздела 3 : ____	Всего разделов: ____	Всего листов выписки: ____
09.06.2022 № 99/2022/472445922			
Кадастровый номер:		47:03:0000000:16(единое землепользование)	


План (чертеж, схема) земельного участка			
			
Масштаб 1: данные отсутствуют	Условные обозначения:		

Государственный регистратор		ФГИС ЕГРН
полное наименование должности	подпись	инициалы, фамилия

М.П.

Выписка из Единого государственного реестра недвижимости об объекте недвижимости
Описание местоположения земельного участка

Земельный участок			
(вид объекта недвижимости)			
Лист № ___ Раздела 3	Всего листов раздела 3 : ___	Всего разделов: ___	Всего листов выписки: ___
09.06.2022 № 99/2022/472445922			
Кадастровый номер:		47:03:000000:16(единое землепользование)	

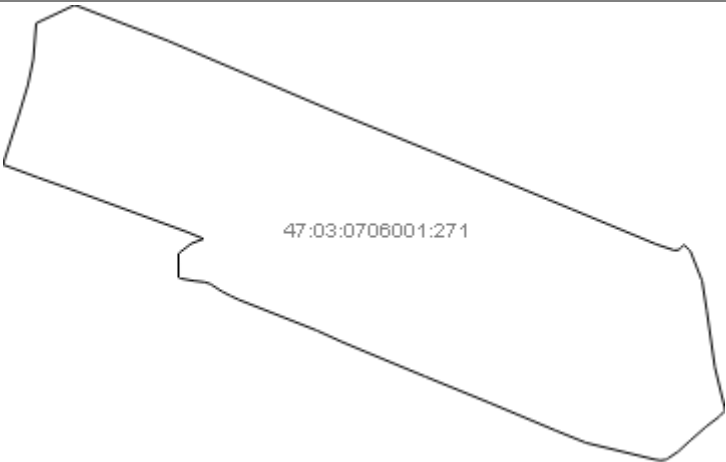
План (чертеж, схема) земельного участка			
			
Масштаб 1: данные отсутствуют	Условные обозначения:		

Государственный регистратор		ФГИС ЕГРН
полное наименование должности	подпись	инициалы, фамилия

М.П.

Выписка из Единого государственного реестра недвижимости об объекте недвижимости
Описание местоположения земельного участка

Земельный участок			
(вид объекта недвижимости)			
Лист № ___ Раздела 3	Всего листов раздела 3 : ___	Всего разделов: ___	Всего листов выписки: ___
09.06.2022 № 99/2022/472445922			
Кадастровый номер:		47:03:000000:16(единое землепользование)	

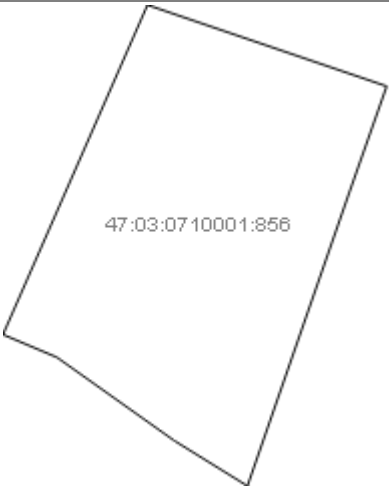
План (чертеж, схема) земельного участка			
			
Масштаб 1: данные отсутствуют	Условные обозначения:		

Государственный регистратор		ФГИС ЕГРН
полное наименование должности	подпись	инициалы, фамилия

М.П.

Выписка из Единого государственного реестра недвижимости об объекте недвижимости
Описание местоположения земельного участка

Земельный участок			
(вид объекта недвижимости)			
Лист № ___ Раздела 3	Всего листов раздела 3 : ___	Всего разделов: ___	Всего листов выписки: ___
09.06.2022 № 99/2022/472445922			
Кадастровый номер:		47:03:000000:16(единое землепользование)	

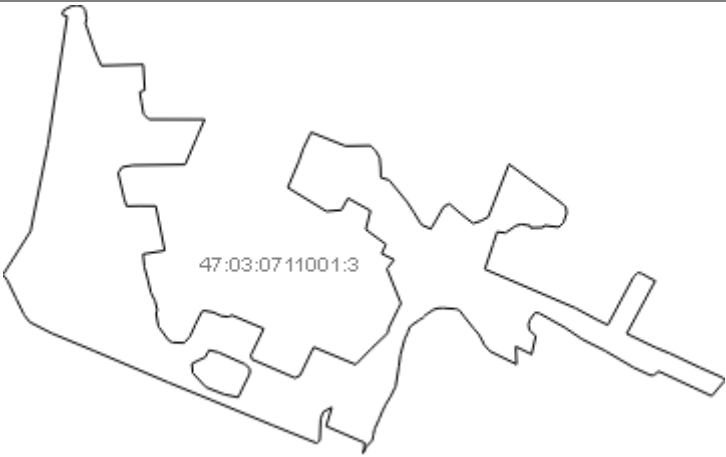
План (чертеж, схема) земельного участка			
			
Масштаб 1: данные отсутствуют	Условные обозначения:		

Государственный регистратор		ФГИС ЕГРН
полное наименование должности	подпись	инициалы, фамилия

М.П.

Выписка из Единого государственного реестра недвижимости об объекте недвижимости
Описание местоположения земельного участка

Земельный участок			
(вид объекта недвижимости)			
Лист № ___ Раздела 3	Всего листов раздела 3 : ___	Всего разделов: ___	Всего листов выписки: ___
09.06.2022 № 99/2022/472445922			
Кадастровый номер:		47:03:000000:16(единое землепользование)	

План (чертеж, схема) земельного участка			
			
Масштаб 1: данные отсутствуют	Условные обозначения:		

Государственный регистратор		ФГИС ЕГРН
полное наименование должности	подпись	инициалы, фамилия

М.П.

Выписка из Единого государственного реестра недвижимости об объекте недвижимости
Описание местоположения земельного участка

Земельный участок			
(вид объекта недвижимости)			
Лист № ___ Раздела 3	Всего листов раздела 3 : ___	Всего разделов: ___	Всего листов выписки: ___
09.06.2022 № 99/2022/472445922			
Кадастровый номер:		47:03:000000:16(единое землепользование)	


План (чертеж, схема) земельного участка			
			
Масштаб 1: данные отсутствуют	Условные обозначения:		

Государственный регистратор		ФГИС ЕГРН
полное наименование должности	подпись	инициалы, фамилия

М.П.

Выписка из Единого государственного реестра недвижимости об объекте недвижимости
Описание местоположения земельного участка

Земельный участок			
(вид объекта недвижимости)			
Лист № ___ Раздела 3	Всего листов раздела 3 : ___	Всего разделов: ___	Всего листов выписки: ___
09.06.2022 № 99/2022/472445922			
Кадастровый номер:		47:03:000000:16(единое землепользование)	


План (чертеж, схема) земельного участка			
			
Масштаб 1: данные отсутствуют	Условные обозначения:		

Государственный регистратор		ФГИС ЕГРН
полное наименование должности	подпись	инициалы, фамилия

М.П.

Выписка из Единого государственного реестра недвижимости об объекте недвижимости
Описание местоположения земельного участка

Земельный участок			
(вид объекта недвижимости)			
Лист № ____ Раздела 3	Всего листов раздела 3 : ____	Всего разделов: ____	Всего листов выписки: ____
09.06.2022 № 99/2022/472445922			
Кадастровый номер:		47:03:0000000:16(единое землепользование)	


План (чертеж, схема) земельного участка			
			
Масштаб 1: данные отсутствуют	Условные обозначения:		

Государственный регистратор		ФГИС ЕГРН
полное наименование должности	подпись	инициалы, фамилия

М.П.

Выписка из Единого государственного реестра недвижимости об объекте недвижимости
Описание местоположения земельного участка

Земельный участок			
(вид объекта недвижимости)			
Лист № ___ Раздела 3	Всего листов раздела 3 : ___	Всего разделов: ___	Всего листов выписки: ___
09.06.2022 № 99/2022/472445922			
Кадастровый номер:		47:03:000000:16(единое землепользование)	

План (чертеж, схема) земельного участка			
			
Масштаб 1: данные отсутствуют	Условные обозначения:		

Государственный регистратор		ФГИС ЕГРН
полное наименование должности	подпись	инициалы, фамилия

М.П.

Выписка из Единого государственного реестра недвижимости об объекте недвижимости
Описание местоположения земельного участка

Земельный участок			
(вид объекта недвижимости)			
Лист № ___ Раздела 3	Всего листов раздела 3 : ___	Всего разделов: ___	Всего листов выписки: ___
09.06.2022 № 99/2022/472445922			
Кадастровый номер:		47:03:000000:16(единое землепользование)	

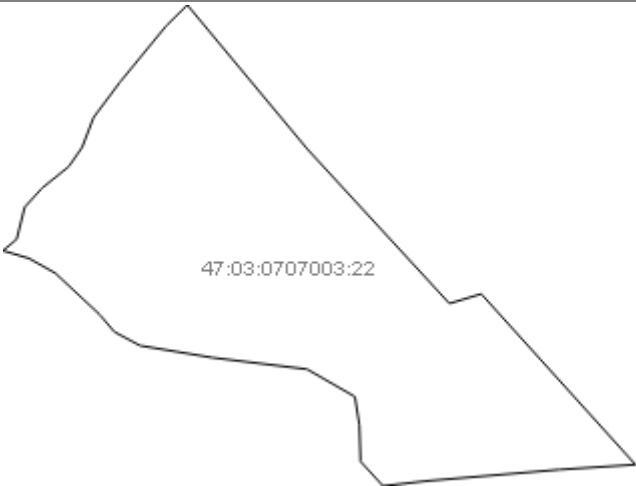
План (чертеж, схема) земельного участка			
 <p>47:03:0701002:65</p>			
Масштаб 1: данные отсутствуют	Условные обозначения:		

Государственный регистратор		ФГИС ЕГРН
полное наименование должности	подпись	инициалы, фамилия

М.П.

Выписка из Единого государственного реестра недвижимости об объекте недвижимости
Описание местоположения земельного участка

Земельный участок			
(вид объекта недвижимости)			
Лист № ___ Раздела 3	Всего листов раздела 3 : ___	Всего разделов: ___	Всего листов выписки: ___
09.06.2022 № 99/2022/472445922			
Кадастровый номер:		47:03:000000:16(единое землепользование)	

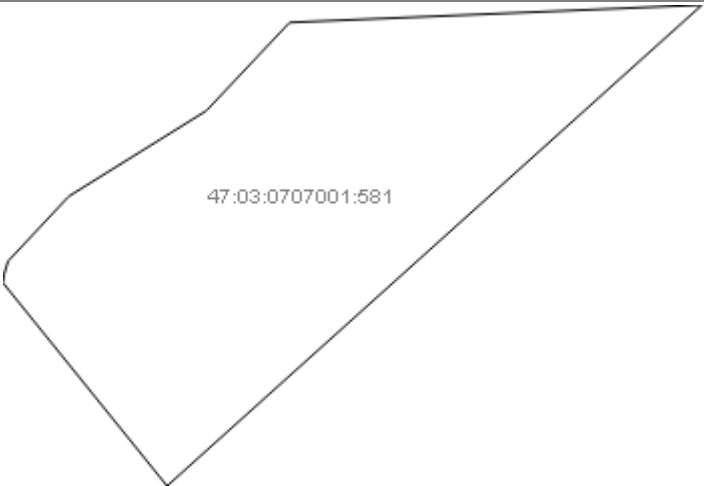
План (чертеж, схема) земельного участка			
			
Масштаб 1: данные отсутствуют	Условные обозначения:		

Государственный регистратор		ФГИС ЕГРН
полное наименование должности	подпись	инициалы, фамилия

М.П.

Выписка из Единого государственного реестра недвижимости об объекте недвижимости
Описание местоположения земельного участка

Земельный участок			
(вид объекта недвижимости)			
Лист № ___ Раздела 3	Всего листов раздела 3 : ___	Всего разделов: ___	Всего листов выписки: ___
09.06.2022 № 99/2022/472445922			
Кадастровый номер:		47:03:0000000:16(единое землепользование)	

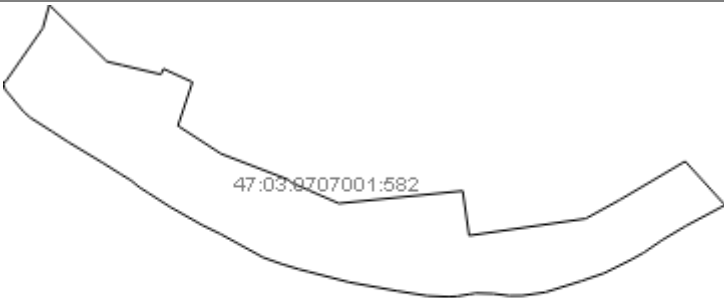
План (чертеж, схема) земельного участка			
 <p>47:03:0707001:581</p>			
Масштаб 1: данные отсутствуют	Условные обозначения:		

Государственный регистратор		ФГИС ЕГРН
полное наименование должности	подпись	инициалы, фамилия

М.П.

Выписка из Единого государственного реестра недвижимости об объекте недвижимости
Описание местоположения земельного участка

Земельный участок			
(вид объекта недвижимости)			
Лист № ___ Раздела 3	Всего листов раздела 3 : ___	Всего разделов: ___	Всего листов выписки: ___
09.06.2022 № 99/2022/472445922			
Кадастровый номер:		47:03:000000:16(единое землепользование)	

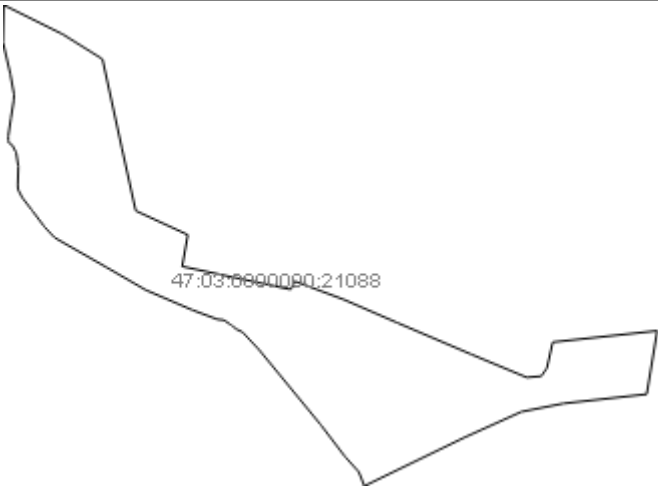
План (чертеж, схема) земельного участка			
			
Масштаб 1: данные отсутствуют	Условные обозначения:		

Государственный регистратор		ФГИС ЕГРН
полное наименование должности	подпись	инициалы, фамилия

М.П.

Выписка из Единого государственного реестра недвижимости об объекте недвижимости
Описание местоположения земельного участка

Земельный участок			
(вид объекта недвижимости)			
Лист № ___ Раздела 3	Всего листов раздела 3 : ___	Всего разделов: ___	Всего листов выписки: ___
09.06.2022 № 99/2022/472445922			
Кадастровый номер:		47:03:000000:16(единое землепользование)	

План (чертеж, схема) земельного участка			
			
Масштаб 1: данные отсутствуют	Условные обозначения:		

Государственный регистратор		ФГИС ЕГРН
полное наименование должности	подпись	инициалы, фамилия

М.П.

Выписка из Единого государственного реестра недвижимости об объекте недвижимости
Описание местоположения земельного участка

Земельный участок			
(вид объекта недвижимости)			
Лист № ___ Раздела 3	Всего листов раздела 3 : ___	Всего разделов: ___	Всего листов выписки: ___
09.06.2022 № 99/2022/472445922			
Кадастровый номер:		47:03:000000:16(единое землепользование)	


План (чертеж, схема) земельного участка			
			
Масштаб 1: данные отсутствуют	Условные обозначения:		

Государственный регистратор		ФГИС ЕГРН
полное наименование должности	подпись	инициалы, фамилия

М.П.

Выписка из Единого государственного реестра недвижимости об объекте недвижимости
Описание местоположения земельного участка

Земельный участок			
(вид объекта недвижимости)			
Лист № ___ Раздела 3	Всего листов раздела 3 : ___	Всего разделов: ___	Всего листов выписки: ___
09.06.2022 № 99/2022/472445922			
Кадастровый номер:		47:03:000000:16(единое землепользование)	

План (чертеж, схема) земельного участка			
			
Масштаб 1: данные отсутствуют	Условные обозначения:		

Государственный регистратор		ФГИС ЕГРН
полное наименование должности	подпись	инициалы, фамилия

М.П.

Выписка из Единого государственного реестра недвижимости об объекте недвижимости
Описание местоположения земельного участка

Земельный участок			
(вид объекта недвижимости)			
Лист № ___ Раздела 3	Всего листов раздела 3 : ___	Всего разделов: ___	Всего листов выписки: ___
09.06.2022 № 99/2022/472445922			
Кадастровый номер:		47:03:000000:16(единое землепользование)	


План (чертеж, схема) земельного участка			
			
Масштаб 1: данные отсутствуют	Условные обозначения:		

Государственный регистратор		ФГИС ЕГРН
полное наименование должности	подпись	инициалы, фамилия

М.П.

Выписка из Единого государственного реестра недвижимости об объекте недвижимости
Описание местоположения земельного участка

Земельный участок			
(вид объекта недвижимости)			
Лист № ___ Раздела 3	Всего листов раздела 3 : ___	Всего разделов: ___	Всего листов выписки: ___
09.06.2022 № 99/2022/472445922			
Кадастровый номер:		47:03:000000:16(единое землепользование)	

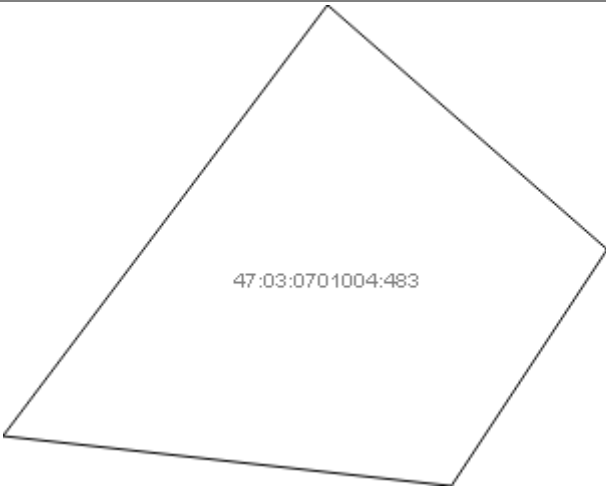
План (чертеж, схема) земельного участка			
			
Масштаб 1: данные отсутствуют	Условные обозначения:		

Государственный регистратор		ФГИС ЕГРН
полное наименование должности	подпись	инициалы, фамилия

М.П.

Выписка из Единого государственного реестра недвижимости об объекте недвижимости
Описание местоположения земельного участка

Земельный участок			
(вид объекта недвижимости)			
Лист № ___ Раздела 3	Всего листов раздела 3 : ___	Всего разделов: ___	Всего листов выписки: ___
09.06.2022 № 99/2022/472445922			
Кадастровый номер:		47:03:000000:16(единое землепользование)	

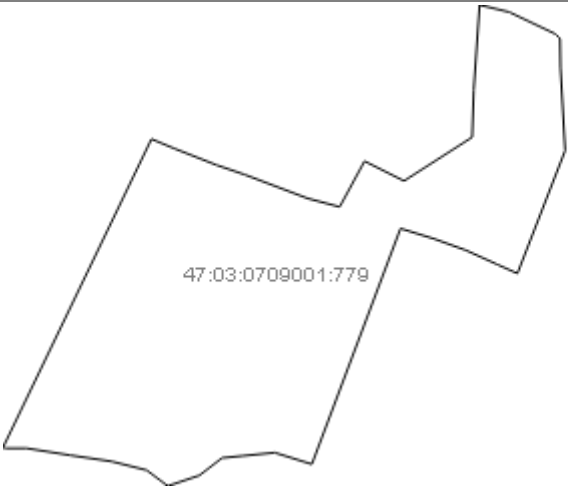
План (чертеж, схема) земельного участка			
			
Масштаб 1: данные отсутствуют	Условные обозначения:		

Государственный регистратор		ФГИС ЕГРН
полное наименование должности	подпись	инициалы, фамилия

М.П.

Выписка из Единого государственного реестра недвижимости об объекте недвижимости
Описание местоположения земельного участка

Земельный участок			
(вид объекта недвижимости)			
Лист № ___ Раздела 3	Всего листов раздела 3 : ___	Всего разделов: ___	Всего листов выписки: ___
09.06.2022 № 99/2022/472445922			
Кадастровый номер:		47:03:000000:16(единое землепользование)	


План (чертеж, схема) земельного участка			
			
Масштаб 1: данные отсутствуют	Условные обозначения:		

Государственный регистратор		ФГИС ЕГРН
полное наименование должности	подпись	инициалы, фамилия

М.П.

Выписка из Единого государственного реестра недвижимости об объекте недвижимости
Описание местоположения земельного участка

Земельный участок			
(вид объекта недвижимости)			
Лист № ___ Раздела 3	Всего листов раздела 3 : ___	Всего разделов: ___	Всего листов выписки: ___
09.06.2022 № 99/2022/472445922			
Кадастровый номер:		47:03:000000:16(единое землепользование)	

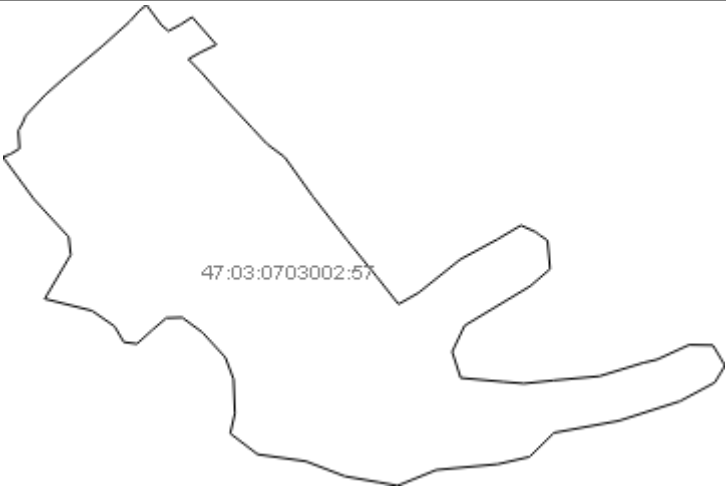
План (чертеж, схема) земельного участка			
			
Масштаб 1: данные отсутствуют	Условные обозначения:		

Государственный регистратор		ФГИС ЕГРН
полное наименование должности	подпись	инициалы, фамилия

М.П.

Выписка из Единого государственного реестра недвижимости об объекте недвижимости
Описание местоположения земельного участка

Земельный участок			
(вид объекта недвижимости)			
Лист № ___ Раздела 3	Всего листов раздела 3 : ___	Всего разделов: ___	Всего листов выписки: ___
09.06.2022 № 99/2022/472445922			
Кадастровый номер:		47:03:000000:16(единое землепользование)	

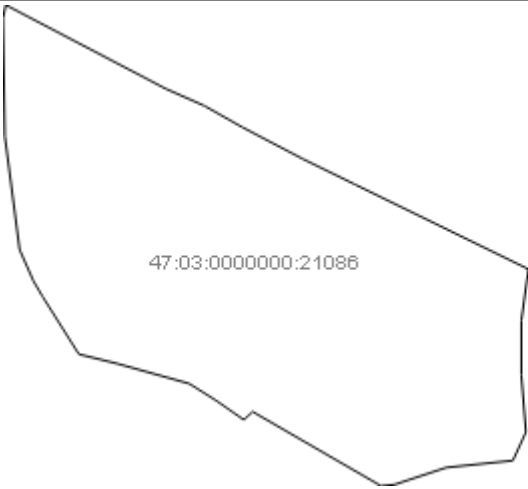
План (чертеж, схема) земельного участка			
			
Масштаб 1: данные отсутствуют	Условные обозначения:		

Государственный регистратор		ФГИС ЕГРН
полное наименование должности	подпись	инициалы, фамилия

М.П.

Выписка из Единого государственного реестра недвижимости об объекте недвижимости
Описание местоположения земельного участка

Земельный участок			
(вид объекта недвижимости)			
Лист № ___ Раздела 3	Всего листов раздела 3 : ___	Всего разделов: ___	Всего листов выписки: ___
09.06.2022 № 99/2022/472445922			
Кадастровый номер:		47:03:0000000:16(единое землепользование)	


План (чертеж, схема) земельного участка			
			
Масштаб 1: данные отсутствуют	Условные обозначения:		

Государственный регистратор		ФГИС ЕГРН
полное наименование должности	подпись	инициалы, фамилия

М.П.

Выписка из Единого государственного реестра недвижимости об объекте недвижимости
Описание местоположения земельного участка

Земельный участок			
(вид объекта недвижимости)			
Лист № ___ Раздела 3	Всего листов раздела 3 : ___	Всего разделов: ___	Всего листов выписки: ___
09.06.2022 № 99/2022/472445922			
Кадастровый номер:		47:03:000000:16(единое землепользование)	


План (чертеж, схема) земельного участка			
			
Масштаб 1: данные отсутствуют	Условные обозначения:		

Государственный регистратор		ФГИС ЕГРН
полное наименование должности	подпись	инициалы, фамилия

М.П.

Выписка из Единого государственного реестра недвижимости об объекте недвижимости
Описание местоположения земельного участка

Земельный участок			
(вид объекта недвижимости)			
Лист № ___ Раздела 3	Всего листов раздела 3 : ___	Всего разделов: ___	Всего листов выписки: ___
09.06.2022 № 99/2022/472445922			
Кадастровый номер:		47:03:000000:16(единое землепользование)	

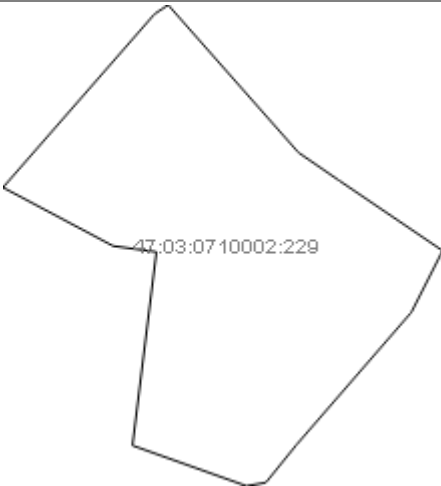
План (чертеж, схема) земельного участка			
			
Масштаб 1: данные отсутствуют	Условные обозначения:		

Государственный регистратор		ФГИС ЕГРН
полное наименование должности	подпись	инициалы, фамилия

М.П.

Выписка из Единого государственного реестра недвижимости об объекте недвижимости
Описание местоположения земельного участка

Земельный участок			
(вид объекта недвижимости)			
Лист № ___ Раздела 3	Всего листов раздела 3 : ___	Всего разделов: ___	Всего листов выписки: ___
09.06.2022 № 99/2022/472445922			
Кадастровый номер:		47:03:0000000:16(единое землепользование)	

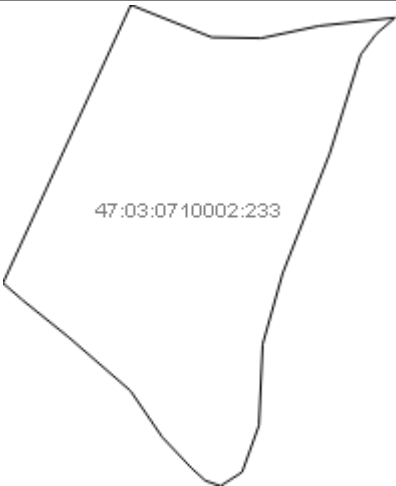
План (чертеж, схема) земельного участка			
			
Масштаб 1: данные отсутствуют	Условные обозначения:		

Государственный регистратор		ФГИС ЕГРН
полное наименование должности	подпись	инициалы, фамилия

М.П.

Выписка из Единого государственного реестра недвижимости об объекте недвижимости
Описание местоположения земельного участка

Земельный участок			
(вид объекта недвижимости)			
Лист № ___ Раздела 3	Всего листов раздела 3 : ___	Всего разделов: ___	Всего листов выписки: ___
09.06.2022 № 99/2022/472445922			
Кадастровый номер:		47:03:000000:16(единое землепользование)	

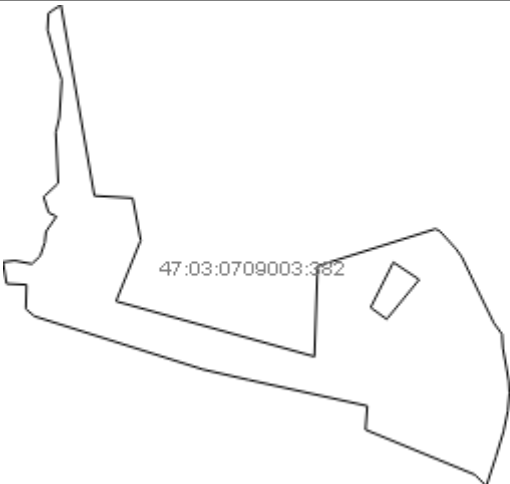
План (чертеж, схема) земельного участка			
			
Масштаб 1: данные отсутствуют	Условные обозначения:		

Государственный регистратор		ФГИС ЕГРН
полное наименование должности	подпись	инициалы, фамилия

М.П.

Выписка из Единого государственного реестра недвижимости об объекте недвижимости
Описание местоположения земельного участка

Земельный участок			
(вид объекта недвижимости)			
Лист № ___ Раздела 3	Всего листов раздела 3 : ___	Всего разделов: ___	Всего листов выписки: ___
09.06.2022 № 99/2022/472445922			
Кадастровый номер:		47:03:000000:16(единое землепользование)	

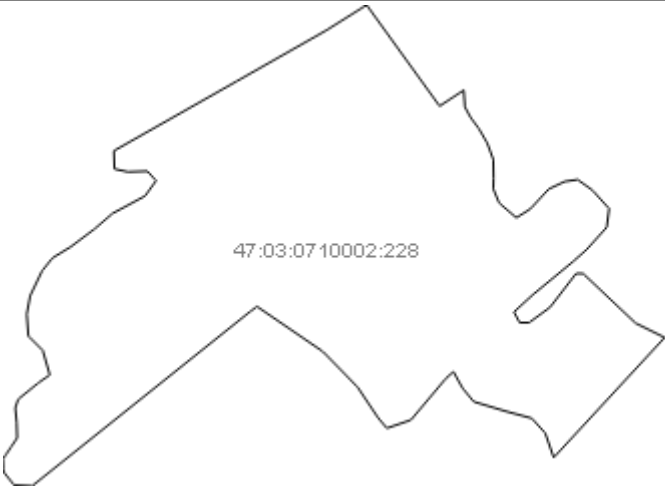
План (чертеж, схема) земельного участка			
			
Масштаб 1: данные отсутствуют	Условные обозначения:		

Государственный регистратор		ФГИС ЕГРН
полное наименование должности	подпись	инициалы, фамилия

М.П.

Выписка из Единого государственного реестра недвижимости об объекте недвижимости
Описание местоположения земельного участка

Земельный участок			
(вид объекта недвижимости)			
Лист № ___ Раздела 3	Всего листов раздела 3 : ___	Всего разделов: ___	Всего листов выписки: ___
09.06.2022 № 99/2022/472445922			
Кадастровый номер:		47:03:000000:16(единое землепользование)	

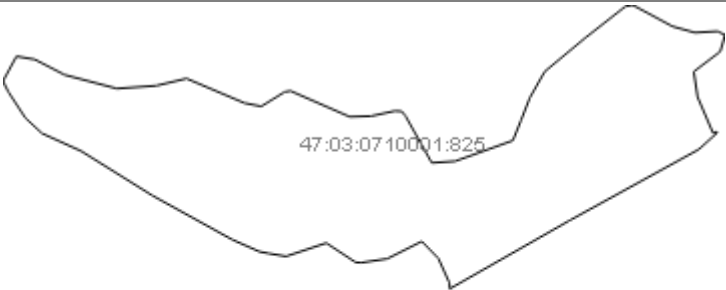
План (чертеж, схема) земельного участка			
 <p>47:03:07 10002:228</p>			
Масштаб 1: данные отсутствуют	Условные обозначения:		

Государственный регистратор		ФГИС ЕГРН
полное наименование должности	подпись	инициалы, фамилия

М.П.

Выписка из Единого государственного реестра недвижимости об объекте недвижимости
Описание местоположения земельного участка

Земельный участок			
(вид объекта недвижимости)			
Лист № ____ Раздела 3	Всего листов раздела 3 : ____	Всего разделов: ____	Всего листов выписки: ____
09.06.2022 № 99/2022/472445922			
Кадастровый номер:		47:03:000000:16(единое землепользование)	

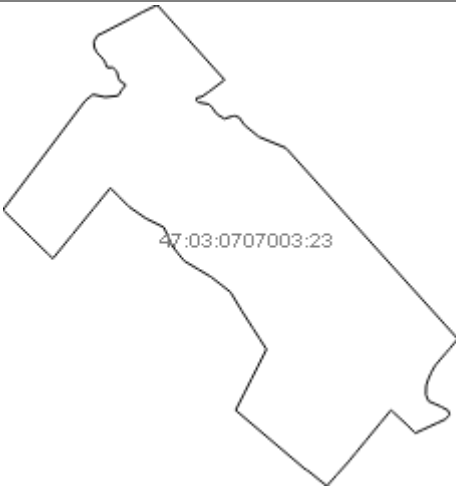
План (чертеж, схема) земельного участка			
			
Масштаб 1: данные отсутствуют	Условные обозначения:		

Государственный регистратор		ФГИС ЕГРН
полное наименование должности	подпись	инициалы, фамилия

М.П.

Выписка из Единого государственного реестра недвижимости об объекте недвижимости
Описание местоположения земельного участка

Земельный участок			
(вид объекта недвижимости)			
Лист № ___ Раздела 3	Всего листов раздела 3 : ___	Всего разделов: ___	Всего листов выписки: ___
09.06.2022 № 99/2022/472445922			
Кадастровый номер:		47:03:000000:16(единое землепользование)	

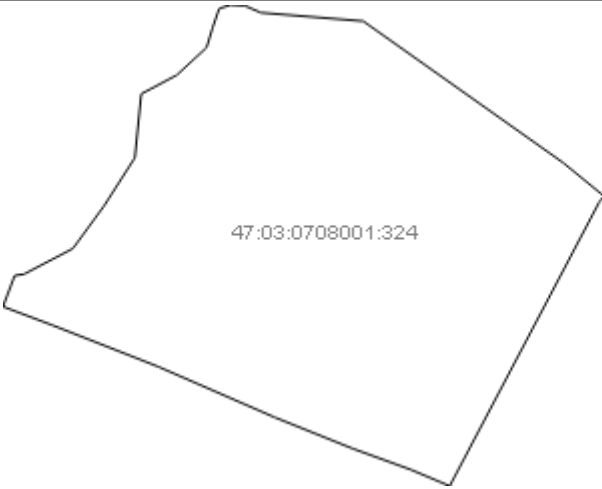
План (чертеж, схема) земельного участка			
			
Масштаб 1: данные отсутствуют	Условные обозначения:		

Государственный регистратор		ФГИС ЕГРН
полное наименование должности	подпись	инициалы, фамилия

М.П.

Выписка из Единого государственного реестра недвижимости об объекте недвижимости
Описание местоположения земельного участка

Земельный участок			
(вид объекта недвижимости)			
Лист № ___ Раздела 3	Всего листов раздела 3 : ___	Всего разделов: ___	Всего листов выписки: ___
09.06.2022 № 99/2022/472445922			
Кадастровый номер:		47:03:000000:16(единое землепользование)	

План (чертеж, схема) земельного участка			
			
Масштаб 1: данные отсутствуют	Условные обозначения:		

Государственный регистратор		ФГИС ЕГРН
полное наименование должности	подпись	инициалы, фамилия

М.П.

Выписка из Единого государственного реестра недвижимости об объекте недвижимости
Описание местоположения земельного участка

Земельный участок			
(вид объекта недвижимости)			
Лист № ___ Раздела 3	Всего листов раздела 3 : ___	Всего разделов: ___	Всего листов выписки: ___
09.06.2022 № 99/2022/472445922			
Кадастровый номер:		47:03:000000:16(единое землепользование)	

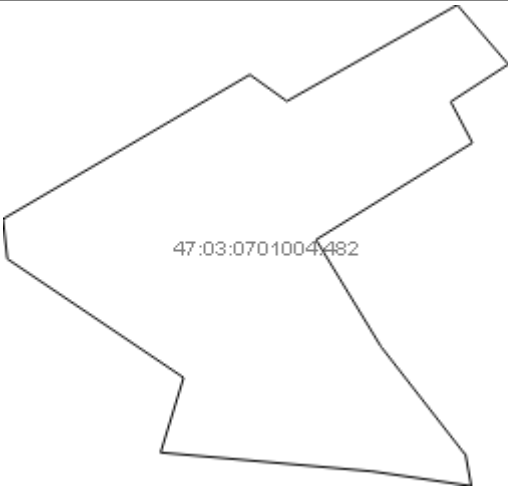
План (чертеж, схема) земельного участка			
			
Масштаб 1: данные отсутствуют	Условные обозначения:		

Государственный регистратор		ФГИС ЕГРН
полное наименование должности	подпись	инициалы, фамилия

М.П.

Выписка из Единого государственного реестра недвижимости об объекте недвижимости
Описание местоположения земельного участка

Земельный участок			
(вид объекта недвижимости)			
Лист № ___ Раздела 3	Всего листов раздела 3 : ___	Всего разделов: ___	Всего листов выписки: ___
09.06.2022 № 99/2022/472445922			
Кадастровый номер:		47:03:000000:16(единое землепользование)	


План (чертеж, схема) земельного участка			
 <p>47:03:0701004482</p>			
Масштаб 1: данные отсутствуют	Условные обозначения:		

Государственный регистратор		ФГИС ЕГРН
полное наименование должности	подпись	инициалы, фамилия

М.П.

Выписка из Единого государственного реестра недвижимости об объекте недвижимости
Описание местоположения земельного участка

Земельный участок			
(вид объекта недвижимости)			
Лист № ___ Раздела 3	Всего листов раздела 3 : ___	Всего разделов: ___	Всего листов выписки: ___
09.06.2022 № 99/2022/472445922			
Кадастровый номер:		47:03:0000000:16(единое землепользование)	


План (чертеж, схема) земельного участка			
			
Масштаб 1: данные отсутствуют	Условные обозначения:		

Государственный регистратор		ФГИС ЕГРН
полное наименование должности	подпись	инициалы, фамилия

М.П.

Выписка из Единого государственного реестра недвижимости об объекте недвижимости
Описание местоположения земельного участка

Земельный участок			
(вид объекта недвижимости)			
Лист № ___ Раздела 3	Всего листов раздела 3 : ___	Всего разделов: ___	Всего листов выписки: ___
09.06.2022 № 99/2022/472445922			
Кадастровый номер:		47:03:000000:16(единое землепользование)	

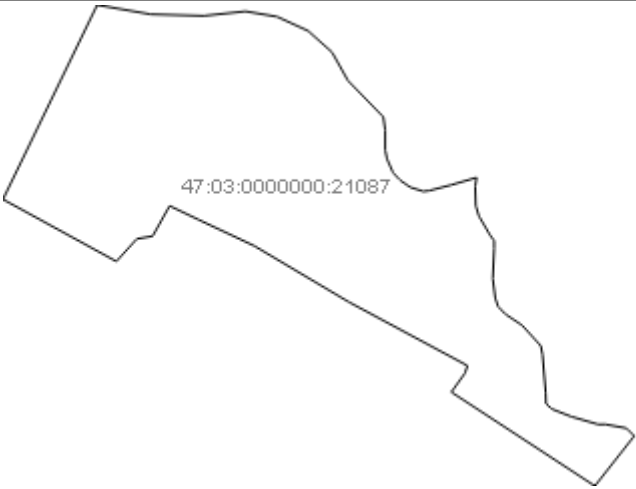
План (чертеж, схема) земельного участка			
			
Масштаб 1: данные отсутствуют	Условные обозначения:		

Государственный регистратор		ФГИС ЕГРН
полное наименование должности	подпись	инициалы, фамилия

М.П.

Выписка из Единого государственного реестра недвижимости об объекте недвижимости
Описание местоположения земельного участка

Земельный участок			
(вид объекта недвижимости)			
Лист № ___ Раздела 3	Всего листов раздела 3 : ___	Всего разделов: ___	Всего листов выписки: ___
09.06.2022 № 99/2022/472445922			
Кадастровый номер:		47:03:0000000:16(единое землепользование)	

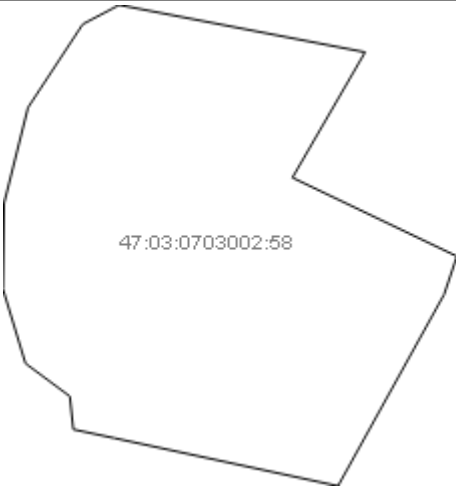
План (чертеж, схема) земельного участка			
			
Масштаб 1: данные отсутствуют	Условные обозначения:		

Государственный регистратор		ФГИС ЕГРН
полное наименование должности	подпись	инициалы, фамилия

М.П.

Выписка из Единого государственного реестра недвижимости об объекте недвижимости
Описание местоположения земельного участка

Земельный участок			
(вид объекта недвижимости)			
Лист № ___ Раздела 3	Всего листов раздела 3 : ___	Всего разделов: ___	Всего листов выписки: ___
09.06.2022 № 99/2022/472445922			
Кадастровый номер:		47:03:000000:16(единое землепользование)	

План (чертеж, схема) земельного участка			
			
Масштаб 1: данные отсутствуют	Условные обозначения:		

Государственный регистратор		ФГИС ЕГРН
полное наименование должности	подпись	инициалы, фамилия

М.П.

Выписка из Единого государственного реестра недвижимости об объекте недвижимости
Описание местоположения земельного участка

Земельный участок			
(вид объекта недвижимости)			
Лист № ___ Раздела 3	Всего листов раздела 3 : ___	Всего разделов: ___	Всего листов выписки: ___
09.06.2022 № 99/2022/472445922			
Кадастровый номер:		47:03:000000:16(единое землепользование)	

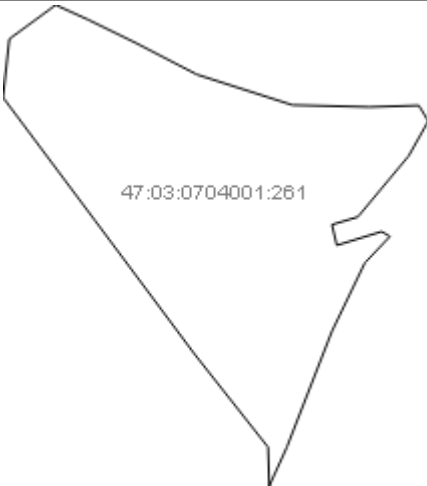
План (чертеж, схема) земельного участка			
			
Масштаб 1: данные отсутствуют	Условные обозначения:		

Государственный регистратор		ФГИС ЕГРН
полное наименование должности	подпись	инициалы, фамилия

М.П.

Выписка из Единого государственного реестра недвижимости об объекте недвижимости
Описание местоположения земельного участка

Земельный участок			
(вид объекта недвижимости)			
Лист № ___ Раздела 3	Всего листов раздела 3 : ___	Всего разделов: ___	Всего листов выписки: ___
09.06.2022 № 99/2022/472445922			
Кадастровый номер:		47:03:000000:16(единое землепользование)	

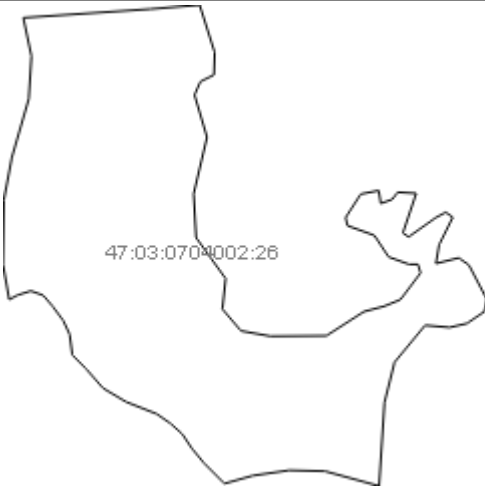
План (чертеж, схема) земельного участка			
			
Масштаб 1: данные отсутствуют	Условные обозначения:		

Государственный регистратор		ФГИС ЕГРН
полное наименование должности	подпись	инициалы, фамилия

М.П.

Выписка из Единого государственного реестра недвижимости об объекте недвижимости
Описание местоположения земельного участка

Земельный участок			
(вид объекта недвижимости)			
Лист № ___ Раздела 3	Всего листов раздела 3 : ___	Всего разделов: ___	Всего листов выписки: ___
09.06.2022 № 99/2022/472445922			
Кадастровый номер:		47:03:000000:16(единое землепользование)	


План (чертеж, схема) земельного участка			
			
Масштаб 1: данные отсутствуют	Условные обозначения:		

Государственный регистратор		ФГИС ЕГРН
полное наименование должности	подпись	инициалы, фамилия

М.П.

Выписка из Единого государственного реестра недвижимости об объекте недвижимости
Описание местоположения земельного участка

Земельный участок			
(вид объекта недвижимости)			
Лист № ___ Раздела 3	Всего листов раздела 3 : ___	Всего разделов: ___	Всего листов выписки: ___
09.06.2022 № 99/2022/472445922			
Кадастровый номер:		47:03:000000:16(единое землепользование)	

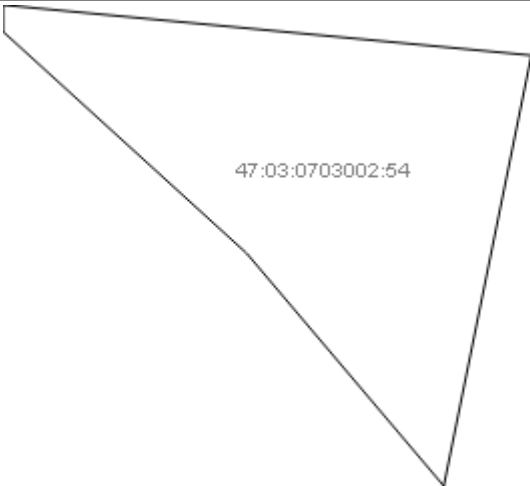
План (чертеж, схема) земельного участка			
			
Масштаб 1: данные отсутствуют	Условные обозначения:		

Государственный регистратор		ФГИС ЕГРН
полное наименование должности	подпись	инициалы, фамилия

М.П.

Выписка из Единого государственного реестра недвижимости об объекте недвижимости
Описание местоположения земельного участка

Земельный участок			
(вид объекта недвижимости)			
Лист № ___ Раздела 3	Всего листов раздела 3 : ___	Всего разделов: ___	Всего листов выписки: ___
09.06.2022 № 99/2022/472445922			
Кадастровый номер:		47:03:000000:16(единое землепользование)	

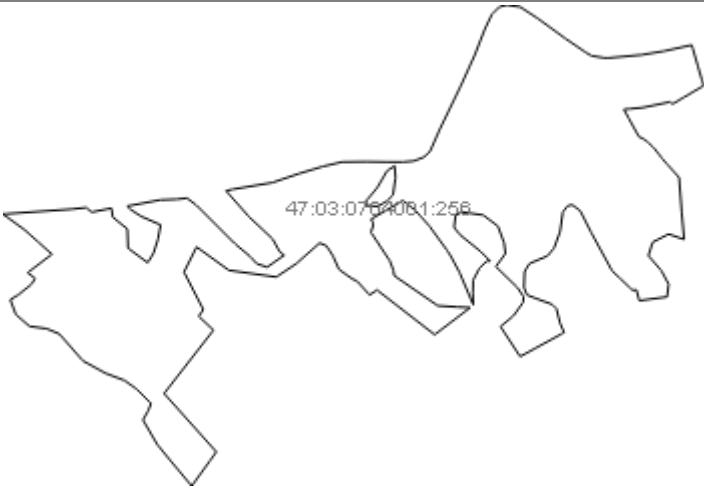
План (чертеж, схема) земельного участка			
			
Масштаб 1: данные отсутствуют	Условные обозначения:		

Государственный регистратор		ФГИС ЕГРН
полное наименование должности	подпись	инициалы, фамилия

М.П.

Выписка из Единого государственного реестра недвижимости об объекте недвижимости
Описание местоположения земельного участка

Земельный участок			
(вид объекта недвижимости)			
Лист № ___ Раздела 3	Всего листов раздела 3 : ___	Всего разделов: ___	Всего листов выписки: ___
09.06.2022 № 99/2022/472445922			
Кадастровый номер:		47:03:000000:16(единое землепользование)	


План (чертеж, схема) земельного участка			
			
Масштаб 1: данные отсутствуют	Условные обозначения:		

Государственный регистратор		ФГИС ЕГРН
полное наименование должности	подпись	инициалы, фамилия

М.П.

Выписка из Единого государственного реестра недвижимости об объекте недвижимости
Описание местоположения земельного участка

Земельный участок			
(вид объекта недвижимости)			
Лист № ___ Раздела 3	Всего листов раздела 3 : ___	Всего разделов: ___	Всего листов выписки: ___
09.06.2022 № 99/2022/472445922			
Кадастровый номер:		47:03:000000:16(единое землепользование)	

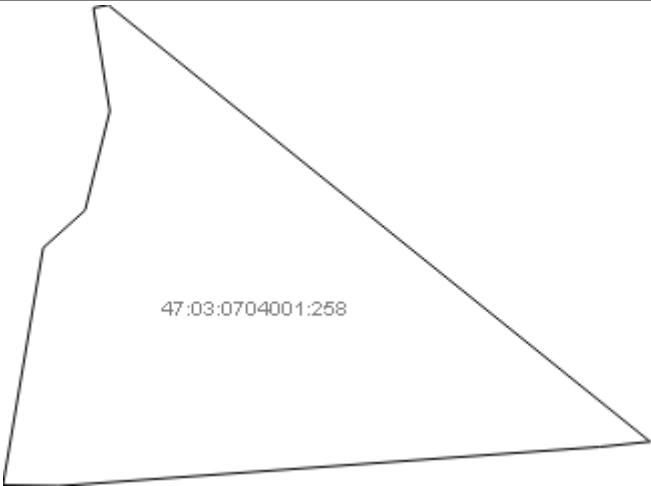
План (чертеж, схема) земельного участка			
			
Масштаб 1: данные отсутствуют	Условные обозначения:		

Государственный регистратор		ФГИС ЕГРН
полное наименование должности	подпись	инициалы, фамилия

М.П.

Выписка из Единого государственного реестра недвижимости об объекте недвижимости
Описание местоположения земельного участка

Земельный участок			
(вид объекта недвижимости)			
Лист № ___ Раздела 3	Всего листов раздела 3 : ___	Всего разделов: ___	Всего листов выписки: ___
09.06.2022 № 99/2022/472445922			
Кадастровый номер:		47:03:0000000:16(единое землепользование)	

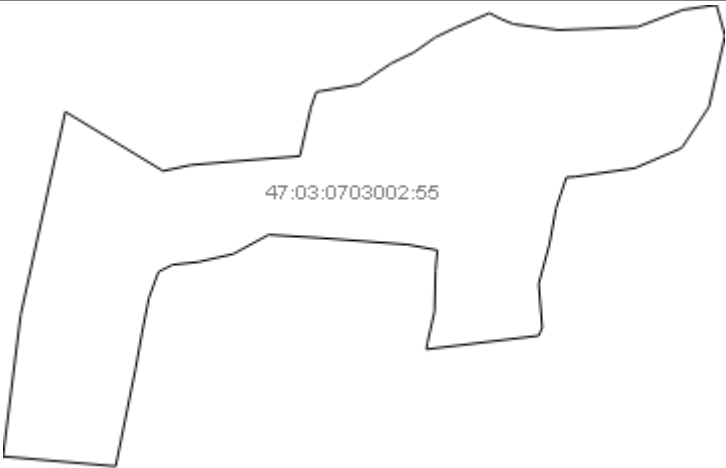
План (чертеж, схема) земельного участка			
			
Масштаб 1: данные отсутствуют	Условные обозначения:		

Государственный регистратор		ФГИС ЕГРН
полное наименование должности	подпись	инициалы, фамилия

М.П.

Выписка из Единого государственного реестра недвижимости об объекте недвижимости
Описание местоположения земельного участка

Земельный участок			
(вид объекта недвижимости)			
Лист № ___ Раздела 3	Всего листов раздела 3 : ___	Всего разделов: ___	Всего листов выписки: ___
09.06.2022 № 99/2022/472445922			
Кадастровый номер:		47:03:000000:16(единое землепользование)	

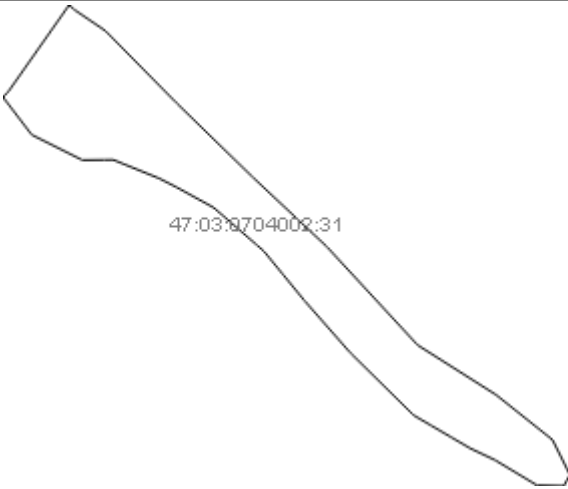
План (чертеж, схема) земельного участка			
			
Масштаб 1: данные отсутствуют	Условные обозначения:		

Государственный регистратор		ФГИС ЕГРН
полное наименование должности	подпись	инициалы, фамилия

М.П.

Выписка из Единого государственного реестра недвижимости об объекте недвижимости
Описание местоположения земельного участка

Земельный участок			
(вид объекта недвижимости)			
Лист № ___ Раздела 3	Всего листов раздела 3 : ___	Всего разделов: ___	Всего листов выписки: ___
09.06.2022 № 99/2022/472445922			
Кадастровый номер:		47:03:000000:16(единое землепользование)	

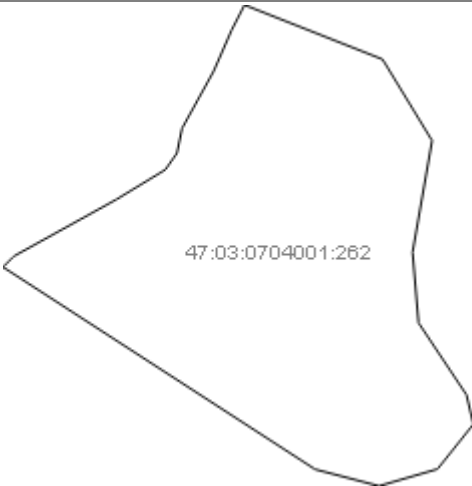
План (чертеж, схема) земельного участка			
 <p>47:03:0704002:31</p>			
Масштаб 1: данные отсутствуют	Условные обозначения:		

Государственный регистратор		ФГИС ЕГРН
полное наименование должности	подпись	инициалы, фамилия

М.П.

Выписка из Единого государственного реестра недвижимости об объекте недвижимости
Описание местоположения земельного участка

Земельный участок			
(вид объекта недвижимости)			
Лист № ___ Раздела 3	Всего листов раздела 3 : ___	Всего разделов: ___	Всего листов выписки: ___
09.06.2022 № 99/2022/472445922			
Кадастровый номер:		47:03:000000:16(единое землепользование)	


План (чертеж, схема) земельного участка			
			
Масштаб 1: данные отсутствуют	Условные обозначения:		

Государственный регистратор		ФГИС ЕГРН
полное наименование должности	подпись	инициалы, фамилия

М.П.

Выписка из Единого государственного реестра недвижимости об объекте недвижимости
Описание местоположения земельного участка

Земельный участок			
(вид объекта недвижимости)			
Лист № ___ Раздела 3	Всего листов раздела 3 : ___	Всего разделов: ___	Всего листов выписки: ___
09.06.2022 № 99/2022/472445922			
Кадастровый номер:		47:03:0000000:16(единое землепользование)	

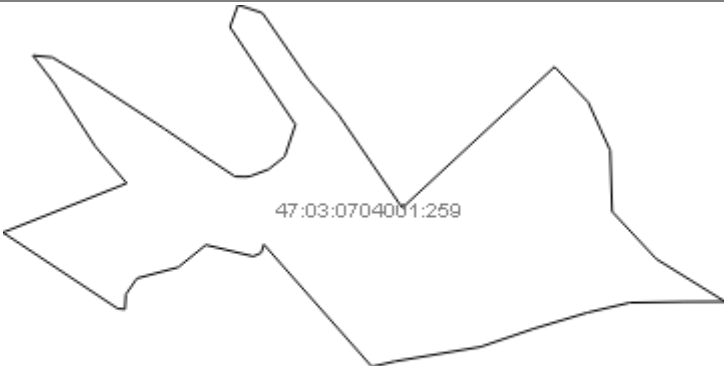
План (чертеж, схема) земельного участка			
			
Масштаб 1: данные отсутствуют	Условные обозначения:		

Государственный регистратор		ФГИС ЕГРН
полное наименование должности	подпись	инициалы, фамилия

М.П.

Выписка из Единого государственного реестра недвижимости об объекте недвижимости
Описание местоположения земельного участка

Земельный участок			
(вид объекта недвижимости)			
Лист № ___ Раздела 3	Всего листов раздела 3 : ___	Всего разделов: ___	Всего листов выписки: ___
09.06.2022 № 99/2022/472445922			
Кадастровый номер:		47:03:0000000:16(единое землепользование)	


План (чертеж, схема) земельного участка			
			
Масштаб 1: данные отсутствуют	Условные обозначения:		

Государственный регистратор		ФГИС ЕГРН
полное наименование должности	подпись	инициалы, фамилия

М.П.

Выписка из Единого государственного реестра недвижимости об объекте недвижимости
Описание местоположения земельного участка

Земельный участок			
(вид объекта недвижимости)			
Лист № ___ Раздела 3	Всего листов раздела 3 : ___	Всего разделов: ___	Всего листов выписки: ___
09.06.2022 № 99/2022/472445922			
Кадастровый номер:		47:03:000000:16(единое землепользование)	


План (чертеж, схема) земельного участка			
			
Масштаб 1: данные отсутствуют	Условные обозначения:		

Государственный регистратор		ФГИС ЕГРН
полное наименование должности	подпись	инициалы, фамилия

М.П.

Выписка из Единого государственного реестра недвижимости об объекте недвижимости
Описание местоположения земельного участка

Земельный участок			
(вид объекта недвижимости)			
Лист № ___ Раздела 3	Всего листов раздела 3 : ___	Всего разделов: ___	Всего листов выписки: ___
09.06.2022 № 99/2022/472445922			
Кадастровый номер:		47:03:000000:16(единое землепользование)	


План (чертеж, схема) земельного участка			
			
Масштаб 1: данные отсутствуют	Условные обозначения:		

Государственный регистратор		ФГИС ЕГРН
полное наименование должности	подпись	инициалы, фамилия

М.П.

Выписка из Единого государственного реестра недвижимости об объекте недвижимости
Описание местоположения земельного участка

Земельный участок			
(вид объекта недвижимости)			
Лист № ___ Раздела 3	Всего листов раздела 3 : ___	Всего разделов: ___	Всего листов выписки: ___
09.06.2022 № 99/2022/472445922			
Кадастровый номер:		47:03:0000000:16(единое землепользование)	


План (чертеж, схема) земельного участка			
			
Масштаб 1: данные отсутствуют	Условные обозначения:		

Государственный регистратор		ФГИС ЕГРН
полное наименование должности	подпись	инициалы, фамилия

М.П.

Выписка из Единого государственного реестра недвижимости об объекте недвижимости
Описание местоположения земельного участка

Земельный участок			
(вид объекта недвижимости)			
Лист № ___ Раздела 3	Всего листов раздела 3 : ___	Всего разделов: ___	Всего листов выписки: ___
09.06.2022 № 99/2022/472445922			
Кадастровый номер:		47:03:000000:16(единое землепользование)	

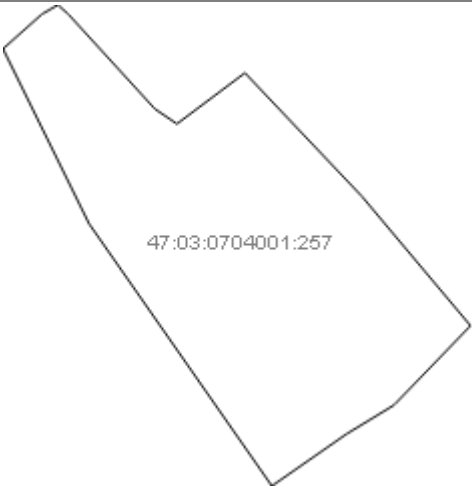
План (чертеж, схема) земельного участка			
			
Масштаб 1: данные отсутствуют	Условные обозначения:		

Государственный регистратор		ФГИС ЕГРН
полное наименование должности	подпись	инициалы, фамилия

М.П.

Выписка из Единого государственного реестра недвижимости об объекте недвижимости
Описание местоположения земельного участка

Земельный участок			
(вид объекта недвижимости)			
Лист № ___ Раздела 3	Всего листов раздела 3 : ___	Всего разделов: ___	Всего листов выписки: ___
09.06.2022 № 99/2022/472445922			
Кадастровый номер:		47:03:000000:16(единое землепользование)	


План (чертеж, схема) земельного участка			
			
Масштаб 1: данные отсутствуют	Условные обозначения:		

Государственный регистратор		ФГИС ЕГРН
полное наименование должности	подпись	инициалы, фамилия

М.П.

Выписка из Единого государственного реестра недвижимости об объекте недвижимости
Описание местоположения земельного участка

Земельный участок			
(вид объекта недвижимости)			
Лист № ___ Раздела 3	Всего листов раздела 3 : ___	Всего разделов: ___	Всего листов выписки: ___
09.06.2022 № 99/2022/472445922			
Кадастровый номер:		47:03:0000000:16(единое землепользование)	

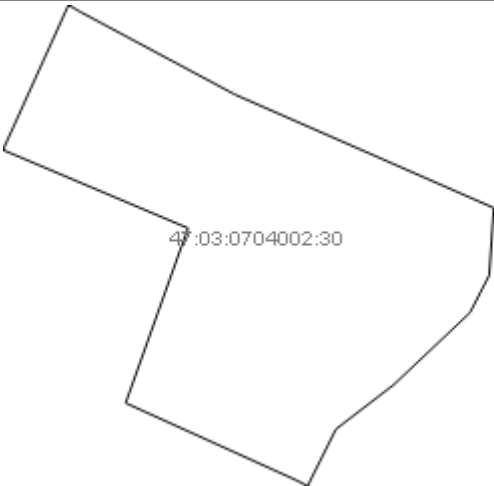
План (чертеж, схема) земельного участка			
			
Масштаб 1: данные отсутствуют	Условные обозначения:		

Государственный регистратор		ФГИС ЕГРН
полное наименование должности	подпись	инициалы, фамилия

М.П.

Выписка из Единого государственного реестра недвижимости об объекте недвижимости
Описание местоположения земельного участка

Земельный участок			
(вид объекта недвижимости)			
Лист № ___ Раздела 3	Всего листов раздела 3 : ___	Всего разделов: ___	Всего листов выписки: ___
09.06.2022 № 99/2022/472445922			
Кадастровый номер:		47:03:000000:16(единое землепользование)	

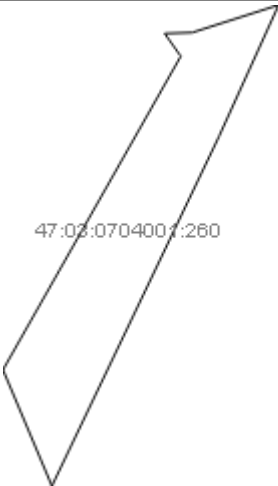
План (чертеж, схема) земельного участка			
			
Масштаб 1: данные отсутствуют	Условные обозначения:		

Государственный регистратор		ФГИС ЕГРН
полное наименование должности	подпись	инициалы, фамилия

М.П.

Выписка из Единого государственного реестра недвижимости об объекте недвижимости
Описание местоположения земельного участка

Земельный участок			
(вид объекта недвижимости)			
Лист № ____ Раздела 3	Всего листов раздела 3 : ____	Всего разделов: ____	Всего листов выписки: ____
09.06.2022 № 99/2022/472445922			
Кадастровый номер:		47:03:0000000:16(единое землепользование)	


План (чертеж, схема) земельного участка			
 <p>47:03:0704007:260</p>			
Масштаб 1: данные отсутствуют	Условные обозначения:		

Государственный регистратор		ФГИС ЕГРН
полное наименование должности	подпись	инициалы, фамилия

М.П.

Выписка из Единого государственного реестра недвижимости об объекте недвижимости
Описание местоположения земельного участка

Земельный участок			
(вид объекта недвижимости)			
Лист № ____ Раздела 3	Всего листов раздела 3 : ____	Всего разделов: ____	Всего листов выписки: ____
09.06.2022 № 99/2022/472445922			
Кадастровый номер:		47:03:0000000:16(единое землепользование)	

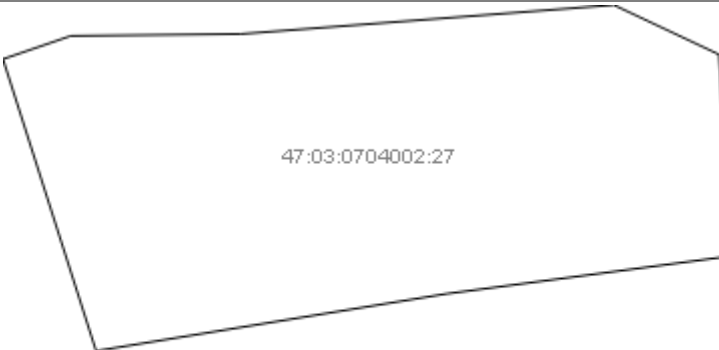
План (чертеж, схема) земельного участка			
			
Масштаб 1: данные отсутствуют	Условные обозначения:		

Государственный регистратор		ФГИС ЕГРН
полное наименование должности	подпись	инициалы, фамилия

М.П.

Выписка из Единого государственного реестра недвижимости об объекте недвижимости
Описание местоположения земельного участка

Земельный участок			
(вид объекта недвижимости)			
Лист № ___ Раздела 3	Всего листов раздела 3 : ___	Всего разделов: ___	Всего листов выписки: ___
09.06.2022 № 99/2022/472445922			
Кадастровый номер:		47:03:0000000:16(единое землепользование)	

План (чертеж, схема) земельного участка			
			
Масштаб 1: данные отсутствуют	Условные обозначения:		

Государственный регистратор		ФГИС ЕГРН
полное наименование должности	подпись	инициалы, фамилия

М.П.

Выписка из Единого государственного реестра недвижимости об объекте недвижимости
Описание местоположения земельного участка

Земельный участок			
(вид объекта недвижимости)			
Лист № ___ Раздела 3.2	Всего листов раздела 3.2 : ___	Всего разделов: ___	Всего листов выписки: ___
09.06.2022 № 99/2022/472445922			
Кадастровый номер:		47:03:000000:16(единое землепользование)	

Сведения о характерных точках границы земельного участка				
Система координат				
Зона №				
Номер точки	Координаты		Описание закрепления на местности	Средняя квадратическая погрешность определения координат характерных точек границ земельного участка, м
	X	Y		
1	2	3	4	5
1	512919.96	2210907.78	данные отсутствуют	данные отсутствуют
2	512893.74	2211015.69	данные отсутствуют	данные отсутствуют
3	512892	2211026.66	данные отсутствуют	данные отсутствуют
4	512893.61	2211037.65	данные отсутствуют	данные отсутствуют
5	512896.31	2211042.96	данные отсутствуют	данные отсутствуют
6	512908.36	2211060.86	данные отсутствуют	данные отсутствуют
7	512926.66	2211080.75	данные отсутствуют	данные отсутствуют
8	512948.37	2211105.52	данные отсутствуют	данные отсутствуют
9	512964.26	2211126.53	данные отсутствуют	данные отсутствуют
10	513004.72	2211163.88	данные отсутствуют	данные отсутствуют
11	513026.13	2211185.17	данные отсутствуют	данные отсутствуют
12	513052.96	2211205.22	данные отсутствуют	данные отсутствуют
13	513072.21	2211205.12	данные отсутствуют	данные отсутствуют
14	513105.05	2211207.65	данные отсутствуют	данные отсутствуют
15	513154.23	2211211.78	данные отсутствуют	данные отсутствуют

Государственный регистратор		ФГИС ЕГРН
полное наименование должности	подпись	инициалы, фамилия

М.П.

Выписка из Единого государственного реестра недвижимости об объекте недвижимости
Описание местоположения земельного участка

Земельный участок			
(вид объекта недвижимости)			
Лист № ___ Раздела 3.2	Всего листов раздела 3.2 : ___	Всего разделов: ___	Всего листов выписки: ___
09.06.2022 № 99/2022/472445922			
Кадастровый номер:		47:03:000000:16(единое землепользование)	

Сведения о характерных точках границы земельного участка				
Система координат				
Зона №				
Номер точки	Координаты		Описание закрепления на местности	Средняя квадратическая погрешность определения координат характерных точек границ земельного участка, м
	X	Y		
1	2	3	4	5
16	513170.46	2211214.54	данные отсутствуют	данные отсутствуют
17	513197.15	2211215.37	данные отсутствуют	данные отсутствуют
18	513205.02	2211217.79	данные отсутствуют	данные отсутствуют
19	513212.14	2211221.34	данные отсутствуют	данные отсутствуют
20	513235.04	2211233.13	данные отсутствуют	данные отсутствуют
21	513258.34	2211254.58	данные отсутствуют	данные отсутствуют
22	513270.12	2211257.61	данные отсутствуют	данные отсутствуют
23	513281.79	2211259.52	данные отсутствуют	данные отсутствуют
24	513300.82	2211263.85	данные отсутствуют	данные отсутствуют
25	513333.62	2211278.74	данные отсутствуют	данные отсутствуют
26	513361.09	2211290.04	данные отсутствуют	данные отсутствуют
27	513385.95	2211302.34	данные отсутствуют	данные отсутствуют
28	513415.33	2211320.21	данные отсутствуют	данные отсутствуют
29	513451.77	2211338.27	данные отсутствуют	данные отсутствуют
30	513521.79	2211349.46	данные отсутствуют	данные отсутствуют

Государственный регистратор		ФГИС ЕГРН
полное наименование должности	подпись	инициалы, фамилия

М.П.

Выписка из Единого государственного реестра недвижимости об объекте недвижимости
Описание местоположения земельного участка

Земельный участок			
(вид объекта недвижимости)			
Лист № ___ Раздела 3.2	Всего листов раздела 3.2 : ___	Всего разделов: ___	Всего листов выписки: ___
09.06.2022 № 99/2022/472445922			
Кадастровый номер:		47:03:000000:16(единое землепользование)	

Сведения о характерных точках границы земельного участка				
Система координат				
Зона №				
Номер точки	Координаты		Описание закрепления на местности	Средняя квадратическая погрешность определения координат характерных точек границ земельного участка, м
	X	Y		
1	2	3	4	5
31	513564.3	2211355.21	данные отсутствуют	данные отсутствуют
32	513618.88	2211369.96	данные отсутствуют	данные отсутствуют
33	513643.09	2211381.18	данные отсутствуют	данные отсутствуют
34	513658.66	2211386.51	данные отсутствуют	данные отсутствуют
35	513662.5	2211389.44	данные отсутствуют	данные отсутствуют
36	513681.79	2211417.57	данные отсутствуют	данные отсутствуют
37	513691.66	2211433.18	данные отсутствуют	данные отсутствуют
38	513699.12	2211440.86	данные отсутствуют	данные отсутствуют
39	513705.73	2211446.44	данные отсутствуют	данные отсутствуют
40	513710.75	2211456.08	данные отсутствуют	данные отсутствуют
41	513719.11	2211468.77	данные отсутствуют	данные отсутствуют
42	513722.64	2211481.65	данные отсутствуют	данные отсутствуют
43	513723.06	2211498.52	данные отсутствуют	данные отсутствуют
44	513722.04	2211512.78	данные отсутствуют	данные отсутствуют
45	513661.61	2211476.36	данные отсутствуют	данные отсутствуют

Государственный регистратор		ФГИС ЕГРН
полное наименование должности	подпись	инициалы, фамилия

М.П.

Выписка из Единого государственного реестра недвижимости об объекте недвижимости
Описание местоположения земельного участка

Земельный участок			
(вид объекта недвижимости)			
Лист № ___ Раздела 3.2	Всего листов раздела 3.2 : ___	Всего разделов: ___	Всего листов выписки: ___
09.06.2022 № 99/2022/472445922			
Кадастровый номер:		47:03:000000:16(единое землепользование)	

Сведения о характерных точках границы земельного участка				
Система координат				
Зона №				
Номер точки	Координаты		Описание закрепления на местности	Средняя квадратическая погрешность определения координат характерных точек границ земельного участка, м
	X	Y		
1	2	3	4	5
46	513610.18	2211457.29	данные отсутствуют	данные отсутствуют
47	513541.54	2211435.41	данные отсутствуют	данные отсутствуют
48	513434.01	2211415.02	данные отсутствуют	данные отсутствуют
49	513364.83	2211422.2	данные отсутствуют	данные отсутствуют
50	513337.36	2211451.44	данные отсутствуют	данные отсутствуют
51	513323.91	2211488.42	данные отсутствуют	данные отсутствуют
52	513373.8	2211543.92	данные отсутствуют	данные отсутствуют
53	513328.38	2211644.51	данные отсутствуют	данные отсутствуют
54	513280.54	2211636.13	данные отсутствуют	данные отсутствуют
55	513268.64	2211655.82	данные отсутствуют	данные отсутствуют
56	513311.46	2211669.94	данные отсутствуют	данные отсутствуют
57	513360.39	2211668.42	данные отсутствуют	данные отсутствуют
58	513356.52	2211674.63	данные отсутствуют	данные отсутствуют
59	513348.54	2211678.82	данные отсутствуют	данные отсутствуют
60	513330.33	2211681.62	данные отсутствуют	данные отсутствуют

Государственный регистратор		ФГИС ЕГРН
полное наименование должности	подпись	инициалы, фамилия

М.П.

Выписка из Единого государственного реестра недвижимости об объекте недвижимости
Описание местоположения земельного участка

Земельный участок			
(вид объекта недвижимости)			
Лист № ___ Раздела 3.2	Всего листов раздела 3.2 : ___	Всего разделов: ___	Всего листов выписки: ___
09.06.2022 № 99/2022/472445922			
Кадастровый номер:		47:03:000000:16(единое землепользование)	

Сведения о характерных точках границы земельного участка				
Система координат				
Зона №				
Номер точки	Координаты		Описание закрепления на местности	Средняя квадратическая погрешность определения координат характерных точек границ земельного участка, м
	X	Y		
1	2	3	4	5
61	513302.92	2211680.84	данные отсутствуют	данные отсутствуют
62	513294.07	2211681.34	данные отсутствуют	данные отсутствуют
63	513279.33	2211688.94	данные отсутствуют	данные отсутствуют
64	513259.11	2211704.44	данные отсутствуют	данные отсутствуют
65	513234.49	2211722.98	данные отсутствуют	данные отсутствуют
66	513216.79	2211739.58	данные отсутствуют	данные отсутствуют
67	513171.39	2211818.96	данные отсутствуют	данные отсутствуют
68	513137.65	2211877.24	данные отсутствуют	данные отсутствуют
69	513107.44	2211947.56	данные отсутствуют	данные отсутствуют
70	513092.88	2211986.59	данные отсутствуют	данные отсутствуют
71	513091.94	2211994.96	данные отсутствуют	данные отсутствуют
72	513086.91	2212002.35	данные отсутствуют	данные отсутствуют
73	513084	2212006.18	данные отсутствуют	данные отсутствуют
74	513078.54	2212013.54	данные отсутствуют	данные отсутствуют
75	513075.65	2212020.21	данные отсутствуют	данные отсутствуют

Государственный регистратор		ФГИС ЕГРН
полное наименование должности	подпись	инициалы, фамилия

М.П.

Выписка из Единого государственного реестра недвижимости об объекте недвижимости
Описание местоположения земельного участка

Земельный участок			
(вид объекта недвижимости)			
Лист № ___ Раздела 3.2	Всего листов раздела 3.2 : ___	Всего разделов: ___	Всего листов выписки: ___
09.06.2022 № 99/2022/472445922			
Кадастровый номер:		47:03:000000:16(единое землепользование)	

Сведения о характерных точках границы земельного участка				
Система координат				
Зона №				
Номер точки	Координаты		Описание закрепления на местности	Средняя квадратическая погрешность определения координат характерных точек границ земельного участка, м
	X	Y		
1	2	3	4	5
76	513050.79	2212043.47	данные отсутствуют	данные отсутствуют
77	513014.93	2212073	данные отсутствуют	данные отсутствуют
78	512938.64	2212135.57	данные отсутствуют	данные отсутствуют
79	512891.4	2212171.55	данные отсутствуют	данные отсутствуют
80	512869.46	2212191.33	данные отсутствуют	данные отсутствуют
81	512852.28	2212198.21	данные отсутствуют	данные отсутствуют
82	512849.47	2212193.57	данные отсутствуют	данные отсутствуют
83	512847.1	2212194.73	данные отсутствуют	данные отсутствуют
84	512845.79	2212192.03	данные отсутствуют	данные отсутствуют
85	512792.21	2212079.39	данные отсутствуют	данные отсутствуют
86	512826.31	2212078.69	данные отсутствуют	данные отсутствуют
87	512866.83	2212006.94	данные отсутствуют	данные отсутствуют
88	512862.85	2211993.78	данные отсутствуют	данные отсутствуют
89	512844.29	2211977.94	данные отсутствуют	данные отсутствуют
90	512795.53	2211959.2	данные отсутствуют	данные отсутствуют

Государственный регистратор		ФГИС ЕГРН
полное наименование должности	подпись	инициалы, фамилия

М.П.

Выписка из Единого государственного реестра недвижимости об объекте недвижимости
Описание местоположения земельного участка

Земельный участок			
(вид объекта недвижимости)			
Лист № ___ Раздела 3.2	Всего листов раздела 3.2 : ___	Всего разделов: ___	Всего листов выписки: ___
09.06.2022 № 99/2022/472445922			
Кадастровый номер:		47:03:000000:16(единое землепользование)	

Сведения о характерных точках границы земельного участка				
Система координат				
Зона №				
Номер точки	Координаты		Описание закрепления на местности	Средняя квадратическая погрешность определения координат характерных точек границ земельного участка, м
	X	Y		
1	2	3	4	5
91	512769.6	2211952.89	данные отсутствуют	данные отсутствуют
92	512765.24	2211936.06	данные отсутствуют	данные отсутствуют
93	512767.64	2211925.03	данные отсутствуют	данные отсутствуют
94	512774.31	2211910.86	данные отсутствуют	данные отсутствуют
95	512794.9	2211895.16	данные отсутствуют	данные отсутствуют
96	512833.22	2211886.3	данные отсутствуют	данные отсутствуют
97	512850.51	2211861.12	данные отсутствуют	данные отсутствуют
98	512877.72	2211820.85	данные отсутствуют	данные отсутствуют
99	512894.83	2211807.72	данные отсутствуют	данные отсутствуют
100	512916.15	2211806.51	данные отсутствуют	данные отсутствуют
101	512929.41	2211810.47	данные отсутствуют	данные отсутствуют
102	512943.22	2211814.42	данные отсутствуют	данные отсутствуют
103	512953.38	2211806.44	данные отсутствуют	данные отсутствуют
104	512977.22	2211763.53	данные отсутствуют	данные отсутствуют
105	513001.34	2211729.38	данные отсутствуют	данные отсутствуют

Государственный регистратор		ФГИС ЕГРН
полное наименование должности	подпись	инициалы, фамилия

М.П.

Выписка из Единого государственного реестра недвижимости об объекте недвижимости
Описание местоположения земельного участка

Земельный участок			
(вид объекта недвижимости)			
Лист № ___ Раздела 3.2	Всего листов раздела 3.2 : ___	Всего разделов: ___	Всего листов выписки: ___
09.06.2022 № 99/2022/472445922			
Кадастровый номер:		47:03:000000:16(единое землепользование)	

Сведения о характерных точках границы земельного участка				
Система координат				
Зона №				
Номер точки	Координаты		Описание закрепления на местности	Средняя квадратическая погрешность определения координат характерных точек границ земельного участка, м
	X	Y		
1	2	3	4	5
106	513013.22	2211724.08	данные отсутствуют	данные отсутствуют
107	513021.45	2211724.37	данные отсутствуют	данные отсутствуют
108	513040.49	2211738.01	данные отсутствуют	данные отсутствуют
109	513052.93	2211750.76	данные отсутствуют	данные отсутствуют
110	513042.24	2211776.83	данные отсутствуют	данные отсутствуют
111	513000.79	2211834.52	данные отсутствуют	данные отсутствуют
112	512939.95	2211920.19	данные отсутствуют	данные отсутствуют
113	513056.82	2211981.15	данные отсутствуют	данные отсутствуют
114	513062.76	2211960.7	данные отсутствуют	данные отсутствуют
115	513055.22	2211947.25	данные отсутствуют	данные отсутствуют
116	513069.41	2211910.67	данные отсутствуют	данные отсутствуют
117	513067.92	2211898.12	данные отсутствуют	данные отсутствуют
118	513041.93	2211872.11	данные отсутствуют	данные отсутствуют
119	513070.29	2211798.4	данные отсутствуют	данные отсутствуют
120	513078.62	2211784.45	данные отсутствуют	данные отсутствуют

Государственный регистратор		ФГИС ЕГРН
полное наименование должности	подпись	инициалы, фамилия

М.П.

Выписка из Единого государственного реестра недвижимости об объекте недвижимости
Описание местоположения земельного участка

Земельный участок			
(вид объекта недвижимости)			
Лист № ___ Раздела 3.2	Всего листов раздела 3.2 : ___	Всего разделов: ___	Всего листов выписки: ___
09.06.2022 № 99/2022/472445922			
Кадастровый номер:		47:03:000000:16(единое землепользование)	

Сведения о характерных точках границы земельного участка				
Система координат				
Зона №				
Номер точки	Координаты		Описание закрепления на местности	Средняя квадратическая погрешность определения координат характерных точек границ земельного участка, м
	X	Y		
1	2	3	4	5
121	513103.21	2211783.14	данные отсутствуют	данные отсутствуют
122	513125.55	2211797.22	данные отсутствуют	данные отсутствуют
123	513128.97	2211748.93	данные отсутствуют	данные отсутствуют
124	513118.68	2211735.02	данные отсутствуют	данные отсутствуют
125	513083.73	2211720.23	данные отсутствуют	данные отсутствуют
126	513082.69	2211686.87	данные отсутствуют	данные отсутствуют
127	513135.82	2211634.84	данные отсутствуют	данные отсутствуют
128	513170.53	2211553.81	данные отсутствуют	данные отсутствуют
129	513200.15	2211485.54	данные отсутствуют	данные отсутствуют
130	513198.24	2211459.32	данные отсутствуют	данные отсутствуют
131	513119.72	2211414.67	данные отсутствуют	данные отсутствуют
132	513149.78	2211423.2	данные отсутствуют	данные отсутствуют
133	513197.59	2211385.84	данные отсутствуют	данные отсутствуют
134	513224.17	2211380.94	данные отсутствуют	данные отсутствуют
135	513233.84	2211341.92	данные отсутствуют	данные отсутствуют

Государственный регистратор		ФГИС ЕГРН
полное наименование должности	подпись	инициалы, фамилия

М.П.

Выписка из Единого государственного реестра недвижимости об объекте недвижимости
Описание местоположения земельного участка

Земельный участок			
(вид объекта недвижимости)			
Лист № ___ Раздела 3.2	Всего листов раздела 3.2 : ___	Всего разделов: ___	Всего листов выписки: ___
09.06.2022 № 99/2022/472445922			
Кадастровый номер:		47:03:000000:16(единое землепользование)	

Сведения о характерных точках границы земельного участка				
Система координат				
Зона №				
Номер точки	Координаты		Описание закрепления на местности	Средняя квадратическая погрешность определения координат характерных точек границ земельного участка, м
	X	Y		
1	2	3	4	5
136	513203.82	2211349.7	данные отсутствуют	данные отсутствуют
137	513156.45	2211380.84	данные отсутствуют	данные отсутствуют
138	513115.08	2211404.85	данные отсутствуют	данные отсутствуют
139	513115.27	2211412.14	данные отсутствуют	данные отсутствуют
140	513025.57	2211558.8	данные отсутствуют	данные отсутствуют
141	513021.41	2211565.04	данные отсутствуют	данные отсутствуют
142	512918.66	2211535.68	данные отсутствуют	данные отсутствуют
143	512863.08	2211512.45	данные отсутствуют	данные отсутствуют
144	512641.44	2211444.6	данные отсутствуют	данные отсутствуют
145	512629.48	2211457.25	данные отсутствуют	данные отсутствуют
146	512601.44	2211516.73	данные отсутствуют	данные отсутствуют
147	512589.45	2211564.79	данные отсутствуют	данные отсутствуют
148	512575.9	2211608.67	данные отсутствуют	данные отсутствуют
149	512562.34	2211608.34	данные отсутствуют	данные отсутствуют
150	512533.46	2211558.76	данные отсутствуют	данные отсутствуют

Государственный регистратор		ФГИС ЕГРН
полное наименование должности	подпись	инициалы, фамилия

М.П.

Выписка из Единого государственного реестра недвижимости об объекте недвижимости
Описание местоположения земельного участка

Земельный участок			
(вид объекта недвижимости)			
Лист № ___ Раздела 3.2	Всего листов раздела 3.2 : ___	Всего разделов: ___	Всего листов выписки: ___
09.06.2022 № 99/2022/472445922			
Кадастровый номер:		47:03:000000:16(единое землепользование)	

Сведения о характерных точках границы земельного участка				
Система координат				
Зона №				
Номер точки	Координаты		Описание закрепления на местности	Средняя квадратическая погрешность определения координат характерных точек границ земельного участка, м
	X	Y		
1	2	3	4	5
151	512475.7	2211434.14	данные отсутствуют	данные отсутствуют
152	512424.53	2211317.14	данные отсутствуют	данные отсутствуют
153	512391.77	2211245.43	данные отсутствуют	данные отсутствуют
154	512431.71	2211160.46	данные отсутствуют	данные отсутствуют
155	512537.07	2211202.39	данные отсутствуют	данные отсутствуют
156	512557.05	2211211.08	данные отсутствуют	данные отсутствуют
157	512578.76	2211222.44	данные отсутствуют	данные отсутствуют
158	512601.08	2211218.46	данные отсутствуют	данные отсутствуют
159	512603.82	2211200.86	данные отсутствуют	данные отсутствуют
160	512601.05	2211182.33	данные отсутствуют	данные отсутствуют
161	512590.57	2211162.39	данные отсутствуют	данные отсутствуют
162	512574.73	2211145.92	данные отсутствуют	данные отсутствуют
163	512522.05	2211124.57	данные отсутствуют	данные отсутствуют
164	512457.99	2211089.34	данные отсутствуют	данные отсутствуют
165	512440.34	2211067.44	данные отсутствуют	данные отсутствуют

Государственный регистратор		ФГИС ЕГРН
полное наименование должности	подпись	инициалы, фамилия

М.П.

Выписка из Единого государственного реестра недвижимости об объекте недвижимости
Описание местоположения земельного участка

Земельный участок			
(вид объекта недвижимости)			
Лист № ___ Раздела 3.2	Всего листов раздела 3.2 : ___	Всего разделов: ___	Всего листов выписки: ___
09.06.2022 № 99/2022/472445922			
Кадастровый номер:		47:03:000000:16(единое землепользование)	

Сведения о характерных точках границы земельного участка				
Система координат				
Зона №				
Номер точки	Координаты		Описание закрепления на местности	Средняя квадратическая погрешность определения координат характерных точек границ земельного участка, м
	X	Y		
1	2	3	4	5
166	512439.16	2211047.22	данные отсутствуют	данные отсутствуют
167	512449.13	2211033.22	данные отсутствуют	данные отсутствуют
168	512464.94	2211013.56	данные отсутствуют	данные отсутствуют
169	512470.51	2210999.15	данные отсутствуют	данные отсутствуют
170	512468.39	2210983.89	данные отсутствуют	данные отсутствуют
171	512462.69	2210941.36	данные отсутствуют	данные отсутствуют
172	512464.31	2210905.72	данные отсутствуют	данные отсутствуют
173	512475.89	2210855.54	данные отсутствуют	данные отсутствуют
174	512491.93	2210825.47	данные отсутствуют	данные отсутствуют
175	512515.43	2210789.14	данные отсутствуют	данные отсутствуют
176	512562.61	2210757.01	данные отсутствуют	данные отсутствуют
177	512576.17	2210752.75	данные отсутствуют	данные отсутствуют
178	512597.05	2210755.38	данные отсутствуют	данные отсутствуют
179	512634.48	2210761.88	данные отсутствуют	данные отсутствуют
180	512644.84	2210767.15	данные отсутствуют	данные отсутствуют

Государственный регистратор		ФГИС ЕГРН
полное наименование должности	подпись	инициалы, фамилия

М.П.

Выписка из Единого государственного реестра недвижимости об объекте недвижимости
Описание местоположения земельного участка

Земельный участок			
(вид объекта недвижимости)			
Лист № ___ Раздела 3.2	Всего листов раздела 3.2 : ___	Всего разделов: ___	Всего листов выписки: ___
09.06.2022 № 99/2022/472445922			
Кадастровый номер:		47:03:000000:16(единое землепользование)	

Сведения о характерных точках границы земельного участка				
Система координат				
Зона №				
Номер точки	Координаты		Описание закрепления на местности	Средняя квадратическая погрешность определения координат характерных точек границ земельного участка, м
	X	Y		
1	2	3	4	5
181	512661.41	2210782.72	данные отсутствуют	данные отсутствуют
182	512693.88	2210793.72	данные отсутствуют	данные отсутствуют
183	512704.33	2210826.19	данные отсутствуют	данные отсутствуют
184	512728.35	2210871.89	данные отсутствуют	данные отсутствуют
185	512744.36	2210897.92	данные отсутствуют	данные отсутствуют
186	512758.35	2210922.68	данные отсутствуют	данные отсутствуют
187	512804.21	2210913.95	данные отсутствуют	данные отсутствуют
188	512837.88	2210905.7	данные отсутствуют	данные отсутствуют
189	512980.95	2211128.32	данные отсутствуют	данные отсутствуют
190	512971.7	2211119.78	данные отсутствуют	данные отсутствуют
191	512956.13	2211099.2	данные отсутствуют	данные отсутствуют
192	512934.1	2211074.07	данные отсутствуют	данные отсутствуют
193	512916.23	2211054.64	данные отсутствуют	данные отсутствуют
194	512904.94	2211037.87	данные отсутствуют	данные отсутствуют
195	512903.26	2211034.57	данные отсутствуют	данные отсутствуют

Государственный регистратор		ФГИС ЕГРН
полное наименование должности	подпись	инициалы, фамилия

М.П.

Выписка из Единого государственного реестра недвижимости об объекте недвижимости
Описание местоположения земельного участка

Земельный участок			
(вид объекта недвижимости)			
Лист № ___ Раздела 3.2	Всего листов раздела 3.2 : ___	Всего разделов: ___	Всего листов выписки: ___
09.06.2022 № 99/2022/472445922			
Кадастровый номер:		47:03:000000:16(единое землепользование)	

Сведения о характерных точках границы земельного участка				
Система координат				
Зона №				
Номер точки	Координаты		Описание закрепления на местности	Средняя квадратическая погрешность определения координат характерных точек границ земельного участка, м
	X	Y		
1	2	3	4	5
196	512902.11	2211026.72	данные отсутствуют	данные отсутствуют
197	512903.55	2211017.65	данные отсутствуют	данные отсутствуют
198	512929.92	2210909.1	данные отсутствуют	данные отсутствуют
199	512948.97	2210861.84	данные отсутствуют	данные отсутствуют
200	512993.75	2210755.14	данные отсутствуют	данные отсутствуют
201	513034.77	2210654.7	данные отсутствуют	данные отсутствуют
202	513074.64	2210558.6	данные отсутствуют	данные отсутствуют
203	513089.52	2210523.31	данные отсутствуют	данные отсутствуют
204	513107.33	2210484.2	данные отсутствуют	данные отсутствуют
205	513155.77	2210361.32	данные отсутствуют	данные отсутствуют
206	513162.06	2210347.78	данные отсутствуют	данные отсутствуют
207	513168.98	2210334.23	данные отсутствуют	данные отсутствуют
208	513181.23	2210315.32	данные отсутствуют	данные отсутствуют
209	513183.94	2210305.94	данные отсутствуют	данные отсутствуют
210	513185.84	2210289.52	данные отсутствуют	данные отсутствуют

Государственный регистратор		ФГИС ЕГРН
полное наименование должности	подпись	инициалы, фамилия

М.П.

Выписка из Единого государственного реестра недвижимости об объекте недвижимости
Описание местоположения земельного участка

Земельный участок			
(вид объекта недвижимости)			
Лист № ___ Раздела 3.2	Всего листов раздела 3.2 : ___	Всего разделов: ___	Всего листов выписки: ___
09.06.2022 № 99/2022/472445922			
Кадастровый номер:		47:03:000000:16(единое землепользование)	

Сведения о характерных точках границы земельного участка				
Система координат				
Зона №				
Номер точки	Координаты		Описание закрепления на местности	Средняя квадратическая погрешность определения координат характерных точек границ земельного участка, м
	X	Y		
1	2	3	4	5
211	513189.55	2210268.99	данные отсутствуют	данные отсутствуют
212	513191.05	2210265.61	данные отсутствуют	данные отсутствуют
213	513229.12	2210265.52	данные отсутствуют	данные отсутствуют
214	513244.83	2210285.94	данные отсутствуют	данные отсутствуют
215	513252.23	2210305.15	данные отсутствуют	данные отсутствуют
216	513262.75	2210279.89	данные отсутствуют	данные отсутствуют
217	513334.14	2210085.52	данные отсутствуют	данные отсутствуют
218	513348.71	2210044.6	данные отсутствуют	данные отсутствуют
219	513369.5	2209988.45	данные отсутствуют	данные отсутствуют
220	513447.3	2210013.32	данные отсутствуют	данные отсутствуют
221	513495.26	2210027.82	данные отсутствуют	данные отсутствуют
222	513536.02	2210036.35	данные отсутствуют	данные отсутствуют
223	513592.83	2210040.86	данные отсутствуют	данные отсутствуют
224	513621.71	2210101.95	данные отсутствуют	данные отсутствуют
225	513565.14	2210248.74	данные отсутствуют	данные отсутствуют

Государственный регистратор		ФГИС ЕГРН
полное наименование должности	подпись	инициалы, фамилия

М.П.

Выписка из Единого государственного реестра недвижимости об объекте недвижимости
Описание местоположения земельного участка

Земельный участок			
(вид объекта недвижимости)			
Лист № ___ Раздела 3.2	Всего листов раздела 3.2 : ___	Всего разделов: ___	Всего листов выписки: ___
09.06.2022 № 99/2022/472445922			
Кадастровый номер:		47:03:000000:16(единое землепользование)	

Сведения о характерных точках границы земельного участка				
Система координат				
Зона №				
Номер точки	Координаты		Описание закрепления на местности	Средняя квадратическая погрешность определения координат характерных точек границ земельного участка, м
	X	Y		
1	2	3	4	5
226	513452.05	2210514.19	данные отсутствуют	данные отсутствуют
227	513389.45	2210667.41	данные отсутствуют	данные отсутствуют
228	513298.83	2210886.96	данные отсутствуют	данные отсутствуют
229	513243.48	2211020.24	данные отсутствуют	данные отсутствуют
230	513234.13	2211048.27	данные отсутствуют	данные отсутствуют
231	513234.88	2211055.62	данные отсутствуют	данные отсутствуют
232	513236.64	2211057.8	данные отсутствуют	данные отсутствуют
233	513242.86	2211063.41	данные отсутствуют	данные отсутствуют
234	513232.94	2211073.68	данные отсутствуют	данные отсутствуют
235	513185.75	2211092.23	данные отсутствуют	данные отсутствуют
236	513137.89	2211099.68	данные отсутствуют	данные отсутствуют
237	513049.59	2211112.3	данные отсутствуют	данные отсутствуют
238	512985.54	2211127.87	данные отсутствуют	данные отсутствуют
239	515200.02	2214668.27	данные отсутствуют	данные отсутствуют
240	515144.89	2214648.87	данные отсутствуют	данные отсутствуют

Государственный регистратор		ФГИС ЕГРН
полное наименование должности	подпись	инициалы, фамилия

М.П.

Выписка из Единого государственного реестра недвижимости об объекте недвижимости
Описание местоположения земельного участка

Земельный участок			
(вид объекта недвижимости)			
Лист № ___ Раздела 3.2	Всего листов раздела 3.2 : ___	Всего разделов: ___	Всего листов выписки: ___
09.06.2022 № 99/2022/472445922			
Кадастровый номер:		47:03:000000:16(единое землепользование)	

Сведения о характерных точках границы земельного участка				
Система координат				
Зона №				
Номер точки	Координаты		Описание закрепления на местности	Средняя квадратическая погрешность определения координат характерных точек границ земельного участка, м
	X	Y		
1	2	3	4	5
241	514990.5	2214595.34	данные отсутствуют	данные отсутствуют
242	515014.26	2214556.98	данные отсутствуют	данные отсутствуют
243	515057.94	2214495.51	данные отсутствуют	данные отсутствуют
244	515069.85	2214467.28	данные отсутствуют	данные отсутствуют
245	515242.62	2214542.95	данные отсутствуют	данные отсутствуют
246	514647	2210260.13	данные отсутствуют	данные отсутствуют
247	514594.7	2210282.87	данные отсутствуют	данные отсутствуют
248	514598.7	2210431.92	данные отсутствуют	данные отсутствуют
249	514507.44	2210437.51	данные отсутствуют	данные отсутствуют
250	514500.87	2210419.65	данные отсутствуют	данные отсутствуют
251	514465.12	2210425.83	данные отсутствуют	данные отсутствуют
252	514423.54	2210433.02	данные отсутствуют	данные отсутствуют
253	514403.86	2210451.7	данные отсутствуют	данные отсутствуют
254	514403.49	2210650.46	данные отсутствуют	данные отсутствуют
255	514348.65	2210626.32	данные отсутствуют	данные отсутствуют

Государственный регистратор		ФГИС ЕГРН
полное наименование должности	подпись	инициалы, фамилия

М.П.

Выписка из Единого государственного реестра недвижимости об объекте недвижимости
Описание местоположения земельного участка

Земельный участок			
(вид объекта недвижимости)			
Лист № ___ Раздела 3.2	Всего листов раздела 3.2 : ___	Всего разделов: ___	Всего листов выписки: ___
09.06.2022 № 99/2022/472445922			
Кадастровый номер:		47:03:000000:16(единое землепользование)	

Сведения о характерных точках границы земельного участка				
Система координат				
Зона №				
Номер точки	Координаты		Описание закрепления на местности	Средняя квадратическая погрешность определения координат характерных точек границ земельного участка, м
	X	Y		
1	2	3	4	5
256	514338.88	2210622.25	данные отсутствуют	данные отсутствуют
257	514243.09	2210581.01	данные отсутствуют	данные отсутствуют
258	514240.6	2210395.48	данные отсутствуют	данные отсутствуют
259	514238.39	2210382.41	данные отсутствуют	данные отсутствуют
260	514234.03	2210356.69	данные отсутствуют	данные отсутствуют
261	514212.8	2210343.12	данные отсутствуют	данные отсутствуют
262	514125.17	2210363.5	данные отсутствуют	данные отсутствуют
263	514095.35	2210372.64	данные отсутствуют	данные отсутствуют
264	514096.23	2210418.61	данные отсутствуют	данные отсутствуют
265	514095.85	2210476.66	данные отсутствуют	данные отсутствуют
266	513937.52	2210508.44	данные отсутствуют	данные отсутствуют
267	513924.8	2210431.28	данные отсутствуют	данные отсутствуют
268	513880.05	2210435.82	данные отсутствуют	данные отсутствуют
269	513832.88	2210448.89	данные отсутствуют	данные отсутствуют
270	513788.66	2210459.05	данные отсутствуют	данные отсутствуют

Государственный регистратор		ФГИС ЕГРН
полное наименование должности	подпись	инициалы, фамилия

М.П.

Выписка из Единого государственного реестра недвижимости об объекте недвижимости
Описание местоположения земельного участка

Земельный участок			
(вид объекта недвижимости)			
Лист № ___ Раздела 3.2	Всего листов раздела 3.2 : ___	Всего разделов: ___	Всего листов выписки: ___
09.06.2022 № 99/2022/472445922			
Кадастровый номер:		47:03:000000:16(единое землепользование)	

Сведения о характерных точках границы земельного участка				
Система координат				
Зона №				
Номер точки	Координаты		Описание закрепления на местности	Средняя квадратическая погрешность определения координат характерных точек границ земельного участка, м
	X	Y		
1	2	3	4	5
271	513758.45	2210473.89	данные отсутствуют	данные отсутствуют
272	513726.43	2210481.9	данные отсутствуют	данные отсутствуют
273	513713.56	2210477.87	данные отсутствуют	данные отсутствуют
274	513667.65	2210485.97	данные отсутствуют	данные отсутствуют
275	513616.87	2210523.42	данные отсутствуют	данные отсутствуют
276	513610.98	2210535.82	данные отсутствуют	данные отсутствуют
277	513609.16	2210577.29	данные отсутствуют	данные отсутствуют
278	513632.53	2210598.52	данные отсутствуют	данные отсутствуют
279	513674.41	2210617.14	данные отсутствуют	данные отсутствуют
280	513719.77	2210639.92	данные отсутствуют	данные отсутствуют
281	513724.11	2210646.99	данные отсутствуют	данные отсутствуют
282	513717.72	2210681.93	данные отсутствуют	данные отсутствуют
283	513704.89	2210709.27	данные отсутствуют	данные отсутствуют
284	513701.92	2210733.98	данные отсутствуют	данные отсутствуют
285	513707.75	2210746.46	данные отсутствуют	данные отсутствуют

Государственный регистратор		ФГИС ЕГРН
полное наименование должности	подпись	инициалы, фамилия

М.П.

Выписка из Единого государственного реестра недвижимости об объекте недвижимости
Описание местоположения земельного участка

Земельный участок			
(вид объекта недвижимости)			
Лист № ___ Раздела 3.2	Всего листов раздела 3.2 : ___	Всего разделов: ___	Всего листов выписки: ___
09.06.2022 № 99/2022/472445922			
Кадастровый номер:		47:03:000000:16(единое землепользование)	

Сведения о характерных точках границы земельного участка				
Система координат				
Зона №				
Номер точки	Координаты		Описание закрепления на местности	Средняя квадратическая погрешность определения координат характерных точек границ земельного участка, м
	X	Y		
1	2	3	4	5
286	513659.71	2210860.06	данные отсутствуют	данные отсутствуют
287	513565.6	2210814.4	данные отсутствуют	данные отсутствуют
288	513551.32	2210817.54	данные отсутствуют	данные отсутствуют
289	513484.92	2210971	данные отсутствуют	данные отсутствуют
290	513493.14	2210988.81	данные отсутствуют	данные отсутствуют
291	513594.3	2211037.66	данные отсутствуют	данные отсутствуют
292	513532.16	2211186.89	данные отсутствуют	данные отсутствуют
293	513590.89	2211244.19	данные отсутствуют	данные отсутствуют
294	513644.11	2211300.56	данные отсутствуют	данные отсутствуют
295	513662.66	2211304.3	данные отсутствуют	данные отсутствуют
296	513730.68	2211337.82	данные отсутствуют	данные отсутствуют
297	513749.6	2211347.63	данные отсутствуют	данные отсутствуют
298	513872.33	2211297.81	данные отсутствуют	данные отсутствуют
299	513904.87	2211323.07	данные отсутствуют	данные отсутствуют
300	513926.5	2211279.14	данные отсутствуют	данные отсутствуют

Государственный регистратор		ФГИС ЕГРН
полное наименование должности	подпись	инициалы, фамилия

М.П.

Выписка из Единого государственного реестра недвижимости об объекте недвижимости
Описание местоположения земельного участка

Земельный участок			
(вид объекта недвижимости)			
Лист № ___ Раздела 3.2	Всего листов раздела 3.2 : ___	Всего разделов: ___	Всего листов выписки: ___
09.06.2022 № 99/2022/472445922			
Кадастровый номер:		47:03:000000:16(единое землепользование)	

Сведения о характерных точках границы земельного участка				
Система координат				
Зона №				
Номер точки	Координаты		Описание закрепления на местности	Средняя квадратическая погрешность определения координат характерных точек границ земельного участка, м
	X	Y		
1	2	3	4	5
301	513959.81	2211293.98	данные отсутствуют	данные отсутствуют
302	514012.34	2211222.8	данные отсутствуют	данные отсутствуют
303	514079.1	2211239.33	данные отсутствуют	данные отсутствуют
304	514123.69	2211159.09	данные отсутствуют	данные отсутствуют
305	514081.37	2211136.33	данные отсутствуют	данные отсутствуют
306	514076.96	2211082.81	данные отсутствуют	данные отсутствуют
307	514161.38	2210945.48	данные отсутствуют	данные отсутствуют
308	514255.69	2210985.24	данные отсутствуют	данные отсутствуют
309	514298.3	2210999.78	данные отсутствуют	данные отсутствуют
310	514357.78	2211028.58	данные отсутствуют	данные отсутствуют
311	514309.02	2211150.56	данные отсутствуют	данные отсутствуют
312	514310.69	2211239.21	данные отсутствуют	данные отсутствуют
313	514292.11	2211257.86	данные отсутствуют	данные отсутствуют
314	514266.81	2211271.79	данные отсутствуют	данные отсутствуют
315	514233.51	2211275.02	данные отсутствуют	данные отсутствуют

Государственный регистратор		ФГИС ЕГРН
полное наименование должности	подпись	инициалы, фамилия

М.П.

Выписка из Единого государственного реестра недвижимости об объекте недвижимости
Описание местоположения земельного участка

Земельный участок			
(вид объекта недвижимости)			
Лист № ___ Раздела 3.2	Всего листов раздела 3.2 : ___	Всего разделов: ___	Всего листов выписки: ___
09.06.2022 № 99/2022/472445922			
Кадастровый номер:		47:03:000000:16(единое землепользование)	

Сведения о характерных точках границы земельного участка				
Система координат				
Зона №				
Номер точки	Координаты		Описание закрепления на местности	Средняя квадратическая погрешность определения координат характерных точек границ земельного участка, м
	X	Y		
1	2	3	4	5
316	514196.87	2211276.16	данные отсутствуют	данные отсутствуют
317	514187.92	2211305.46	данные отсутствуют	данные отсутствуют
318	514111.33	2211368.6	данные отсутствуют	данные отсутствуют
319	514075.47	2211391.89	данные отсутствуют	данные отсутствуют
320	514029.43	2211419.92	данные отсутствуют	данные отсутствуют
321	514014.06	2211453.8	данные отсутствуют	данные отсутствуют
322	514094.34	2211500.02	данные отсутствуют	данные отсутствуют
323	514103.18	2211520	данные отсутствуют	данные отсутствуют
324	514069.35	2211558.84	данные отсутствуют	данные отсутствуют
325	514034.07	2211603.74	данные отсутствуют	данные отсутствуют
326	514041.99	2211629.78	данные отсутствуют	данные отсутствуют
327	514056.54	2211657.25	данные отсутствуют	данные отсутствуют
328	514244.45	2211731.31	данные отсутствуют	данные отсутствуют
329	514104.17	2211920.76	данные отсутствуют	данные отсутствуют
330	514091.47	2211933.33	данные отсутствуют	данные отсутствуют

Государственный регистратор		ФГИС ЕГРН
полное наименование должности	подпись	инициалы, фамилия

М.П.

Выписка из Единого государственного реестра недвижимости об объекте недвижимости
Описание местоположения земельного участка

Земельный участок			
(вид объекта недвижимости)			
Лист № ___ Раздела 3.2	Всего листов раздела 3.2 : ___	Всего разделов: ___	Всего листов выписки: ___
09.06.2022 № 99/2022/472445922			
Кадастровый номер:		47:03:000000:16(единое землепользование)	

Сведения о характерных точках границы земельного участка				
Система координат				
Зона №				
Номер точки	Координаты		Описание закрепления на местности	Средняя квадратическая погрешность определения координат характерных точек границ земельного участка, м
	X	Y		
1	2	3	4	5
331	514070.15	2211936.06	данные отсутствуют	данные отсутствуют
332	514035.85	2211924.54	данные отсутствуют	данные отсутствуют
333	514020.54	2211907.49	данные отсутствуют	данные отсутствуют
334	514026.82	2211856.38	данные отсутствуют	данные отсутствуют
335	514019.66	2211853.19	данные отсутствуют	данные отсутствуют
336	514018.21	2211807.71	данные отсутствуют	данные отсутствуют
337	514026.03	2211806.64	данные отсутствуют	данные отсутствуют
338	514030.93	2211776.14	данные отсутствуют	данные отсутствуют
339	514026.19	2211756.68	данные отсутствуют	данные отсутствуют
340	514000.27	2211718.09	данные отсутствуют	данные отсутствуют
341	514004.17	2211689.21	данные отсутствуют	данные отсутствуют
342	513958.26	2211674.23	данные отсутствуют	данные отсутствуют
343	513871.3	2211645.32	данные отсутствуют	данные отсутствуют
344	513733.14	2211966.94	данные отсутствуют	данные отсутствуют
345	513691.88	2212043.15	данные отсутствуют	данные отсутствуют

Государственный регистратор		ФГИС ЕГРН
полное наименование должности	подпись	инициалы, фамилия

М.П.

Выписка из Единого государственного реестра недвижимости об объекте недвижимости
Описание местоположения земельного участка

Земельный участок			
(вид объекта недвижимости)			
Лист № ___ Раздела 3.2	Всего листов раздела 3.2 : ___	Всего разделов: ___	Всего листов выписки: ___
09.06.2022 № 99/2022/472445922			
Кадастровый номер:		47:03:000000:16(единое землепользование)	

Сведения о характерных точках границы земельного участка				
Система координат				
Зона №				
Номер точки	Координаты		Описание закрепления на местности	Средняя квадратическая погрешность определения координат характерных точек границ земельного участка, м
	X	Y		
1	2	3	4	5
346	513672.84	2212082.07	данные отсутствуют	данные отсутствуют
347	513843.78	2212173.64	данные отсутствуют	данные отсутствуют
348	513859.04	2212189.04	данные отсутствуют	данные отсутствуют
349	513855.63	2212202.83	данные отсутствуют	данные отсутствуют
350	513841.62	2212227.36	данные отсутствуют	данные отсутствуют
351	513829.75	2212250.73	данные отсутствуют	данные отсутствуют
352	513642.08	2212149.28	данные отсутствуют	данные отсутствуют
353	513593.22	2212250.46	данные отсутствуют	данные отсутствуют
354	513572.38	2212302.03	данные отсутствуют	данные отсутствуют
355	513522.04	2212408.18	данные отсутствуют	данные отсутствуют
356	513485.73	2212490.34	данные отсутствуют	данные отсутствуют
357	513476.12	2212498.31	данные отсутствуют	данные отсутствуют
358	513420.53	2212451.14	данные отсутствуют	данные отсутствуют
359	513450.68	2212386.55	данные отсутствуют	данные отсутствуют
360	513508.38	2212262.94	данные отсутствуют	данные отсутствуют

Государственный регистратор		ФГИС ЕГРН
полное наименование должности	подпись	инициалы, фамилия

М.П.

Выписка из Единого государственного реестра недвижимости об объекте недвижимости
Описание местоположения земельного участка

Земельный участок			
(вид объекта недвижимости)			
Лист № ___ Раздела 3.2	Всего листов раздела 3.2 : ___	Всего разделов: ___	Всего листов выписки: ___
09.06.2022 № 99/2022/472445922			
Кадастровый номер:		47:03:000000:16(единое землепользование)	

Сведения о характерных точках границы земельного участка				
Система координат				
Зона №				
Номер точки	Координаты		Описание закрепления на местности	Средняя квадратическая погрешность определения координат характерных точек границ земельного участка, м
	X	Y		
1	2	3	4	5
361	513495.1	2212246.4	данные отсутствуют	данные отсутствуют
362	513493.64	2212234.95	данные отсутствуют	данные отсутствуют
363	513521.32	2212174.41	данные отсутствуют	данные отсутствуют
364	513581.12	2212072.89	данные отсутствуют	данные отсутствуют
365	513621.84	2211991.68	данные отсутствуют	данные отсутствуют
366	513664.24	2211929.03	данные отсутствуют	данные отсутствуют
367	513715.06	2211838.2	данные отсутствуют	данные отсутствуют
368	513716.81	2211823.91	данные отсутствуют	данные отсутствуют
369	513690.49	2211805.02	данные отсутствуют	данные отсутствуют
370	513675.02	2211800.58	данные отсутствуют	данные отсутствуют
371	513654.3	2211803.41	данные отсутствуют	данные отсутствуют
372	513634.22	2211826.49	данные отсутствуют	данные отсутствуют
373	513568.6	2211811.57	данные отсутствуют	данные отсутствуют
374	513596.41	2211755.4	данные отсутствуют	данные отсутствуют
375	513533.27	2211757.88	данные отсутствуют	данные отсутствуют

Государственный регистратор		ФГИС ЕГРН
полное наименование должности	подпись	инициалы, фамилия

М.П.

Выписка из Единого государственного реестра недвижимости об объекте недвижимости
Описание местоположения земельного участка

Земельный участок			
(вид объекта недвижимости)			
Лист № ___ Раздела 3.2	Всего листов раздела 3.2 : ___	Всего разделов: ___	Всего листов выписки: ___
09.06.2022 № 99/2022/472445922			
Кадастровый номер:		47:03:000000:16(единое землепользование)	

Сведения о характерных точках границы земельного участка				
Система координат				
Зона №				
Номер точки	Координаты		Описание закрепления на местности	Средняя квадратическая погрешность определения координат характерных точек границ земельного участка, м
	X	Y		
1	2	3	4	5
376	513579.36	2211663.69	данные отсутствуют	данные отсутствуют
377	513605.36	2211641.04	данные отсутствуют	данные отсутствуют
378	513613.71	2211638.12	данные отсутствуют	данные отсутствуют
379	513641.39	2211623.02	данные отсутствуют	данные отсутствуют
380	513658.14	2211607.68	данные отсутствуют	данные отсутствуют
381	513704.97	2211570.46	данные отсутствуют	данные отсутствуют
382	513724.75	2211555.78	данные отсутствуют	данные отсутствуют
383	513728.01	2211549.06	данные отсутствуют	данные отсутствуют
384	513729.97	2211541.84	данные отсутствуют	данные отсутствуют
385	513733.07	2211498.75	данные отсутствуют	данные отсутствуют
386	513732.61	2211480.19	данные отсутствуют	данные отсутствуют
387	513728.34	2211464.59	данные отсутствуют	данные отсутствуют
388	513719.38	2211451.01	данные отсутствуют	данные отсутствуют
389	513713.69	2211440.06	данные отсутствуют	данные отсутствуют
390	513705.94	2211433.53	данные отсутствуют	данные отсутствуют

Государственный регистратор		ФГИС ЕГРН
полное наименование должности	подпись	инициалы, фамилия

М.П.

Выписка из Единого государственного реестра недвижимости об объекте недвижимости
Описание местоположения земельного участка

Земельный участок			
(вид объекта недвижимости)			
Лист № ___ Раздела 3.2	Всего листов раздела 3.2 : ___	Всего разделов: ___	Всего листов выписки: ___
09.06.2022 № 99/2022/472445922			
Кадастровый номер:		47:03:000000:16(единое землепользование)	

Сведения о характерных точках границы земельного участка				
Система координат				
Зона №				
Номер точки	Координаты		Описание закрепления на местности	Средняя квадратическая погрешность определения координат характерных точек границ земельного участка, м
	X	Y		
1	2	3	4	5
391	513699.55	2211426.96	данные отсутствуют	данные отсутствуют
392	513690.14	2211412.07	данные отсутствуют	данные отсутствуют
393	513669.84	2211382.46	данные отсутствуют	данные отсутствуют
394	513663.43	2211377.58	данные отсутствуют	данные отсутствуют
395	513646.82	2211371.89	данные отсутствуют	данные отсутствуют
396	513622.31	2211360.53	данные отсутствуют	данные отсутствуют
397	513566.29	2211345.39	данные отсутствуют	данные отсутствуют
398	513523.25	2211339.57	данные отсутствуют	данные отсутствуют
399	513454.85	2211328.64	данные отсутствуют	данные отсутствуют
400	513420.16	2211311.44	данные отсутствуют	данные отсутствуют
401	513390.77	2211293.56	данные отсутствуют	данные отсутствуют
402	513365.22	2211280.92	данные отсутствуют	данные отсутствуют
403	513337.59	2211269.56	данные отсутствуют	данные отсутствуют
404	513304.03	2211254.33	данные отсутствуют	данные отсутствуют
405	513283.7	2211249.7	данные отсутствуют	данные отсутствуют

Государственный регистратор		ФГИС ЕГРН
полное наименование должности	подпись	инициалы, фамилия

М.П.

Выписка из Единого государственного реестра недвижимости об объекте недвижимости
Описание местоположения земельного участка

Земельный участок			
(вид объекта недвижимости)			
Лист № ___ Раздела 3.2	Всего листов раздела 3.2 : ___	Всего разделов: ___	Всего листов выписки: ___
09.06.2022 № 99/2022/472445922			
Кадастровый номер:		47:03:000000:16(единое землепользование)	

Сведения о характерных точках границы земельного участка				
Система координат				
Зона №				
Номер точки	Координаты		Описание закрепления на местности	Средняя квадратическая погрешность определения координат характерных точек границ земельного участка, м
	X	Y		
1	2	3	4	5
406	513272.17	2211247.81	данные отсутствуют	данные отсутствуют
407	513263.26	2211245.52	данные отсутствуют	данные отсутствуют
408	513240.82	2211224.86	данные отсутствуют	данные отсутствуют
409	513217.06	2211212.62	данные отсутствуют	данные отсутствуют
410	513233.28	2211216.26	данные отсутствуют	данные отсутствуют
411	513253.86	2211218.94	данные отсутствуют	данные отсутствуют
412	513313.23	2211081.94	данные отсутствуют	данные отсутствуют
413	513380.06	2211101.96	данные отсутствуют	данные отсутствуют
414	513363.38	2211070.93	данные отсутствуют	данные отсутствуют
415	513337.81	2211062.26	данные отсутствуют	данные отсутствуют
416	513261.66	2211059.13	данные отсутствуют	данные отсутствуют
417	513257.99	2211053.1	данные отсутствуют	данные отсутствуют
418	513253.07	2211048.38	данные отсутствуют	данные отсутствуют
419	513315.46	2210893.84	данные отсутствуют	данные отсутствуют
420	513406.11	2210674.23	данные отсутствуют	данные отсутствуют

Государственный регистратор		ФГИС ЕГРН
полное наименование должности	подпись	инициалы, фамилия

М.П.

Выписка из Единого государственного реестра недвижимости об объекте недвижимости
Описание местоположения земельного участка

Земельный участок			
(вид объекта недвижимости)			
Лист № ___ Раздела 3.2	Всего листов раздела 3.2 : ___	Всего разделов: ___	Всего листов выписки: ___
09.06.2022 № 99/2022/472445922			
Кадастровый номер:		47:03:000000:16(единое землепользование)	

Сведения о характерных точках границы земельного участка				
Система координат				
Зона №				
Номер точки	Координаты		Описание закрепления на местности	Средняя квадратическая погрешность определения координат характерных точек границ земельного участка, м
	X	Y		
1	2	3	4	5
421	513468.69	2210521.06	данные отсутствуют	данные отсутствуют
422	513581.72	2210255.76	данные отсутствуют	данные отсутствуют
423	513643.68	2210106.4	данные отсутствуют	данные отсутствуют
424	513683.9	2210028	данные отсутствуют	данные отсутствуют
425	513709.9	2210008.6	данные отсутствуют	данные отсутствуют
426	513767.98	2209980.02	данные отсутствуют	данные отсутствуют
427	513832.41	2209949.2	данные отсутствуют	данные отсутствуют
428	513851.33	2209933.96	данные отсутствуют	данные отсутствуют
429	514006.16	2210031.94	данные отсутствуют	данные отсутствуют
430	514315.09	2210093.78	данные отсутствуют	данные отсутствуют
431	514769.78	2210161.92	данные отсутствуют	данные отсутствуют
432	514775.64	2210144.5	данные отсутствуют	данные отсутствуют
433	514790.8	2210148.33	данные отсутствуют	данные отсутствуют
434	514806.5	2210177.95	данные отсутствуют	данные отсутствуют
435	514810.38	2210196.99	данные отсутствуют	данные отсутствуют

Государственный регистратор		ФГИС ЕГРН
полное наименование должности	подпись	инициалы, фамилия

М.П.

Выписка из Единого государственного реестра недвижимости об объекте недвижимости
Описание местоположения земельного участка

Земельный участок			
(вид объекта недвижимости)			
Лист № ___ Раздела 3.2	Всего листов раздела 3.2 : ___	Всего разделов: ___	Всего листов выписки: ___
09.06.2022 № 99/2022/472445922			
Кадастровый номер:		47:03:000000:16(единое землепользование)	

Сведения о характерных точках границы земельного участка				
Система координат				
Зона №				
Номер точки	Координаты		Описание закрепления на местности	Средняя квадратическая погрешность определения координат характерных точек границ земельного участка, м
	X	Y		
1	2	3	4	5
436	514805.47	2210215.21	данные отсутствуют	данные отсутствуют
437	514792.11	2210225.49	данные отсутствуют	данные отсутствуют
438	514762.71	2210230.79	данные отсутствуют	данные отсутствуют
439	514744.52	2210226.97	данные отсутствуют	данные отсутствуют
440	513535.19	2210604.78	данные отсутствуют	данные отсутствуют
441	513502.4	2210607.98	данные отсутствуют	данные отсутствуют
442	513451.7	2210654.99	данные отсутствуют	данные отсутствуют
443	513426.47	2210718.77	данные отсутствуют	данные отсутствуют
444	513415.7	2210769.23	данные отсутствуют	данные отсутствуют
445	513499.53	2210810.07	данные отсутствуют	данные отсутствуют
446	513517.77	2210810.97	данные отсутствуют	данные отсутствуют
447	513533.47	2210793.22	данные отсутствуют	данные отсутствуют
448	513576.04	2210698.47	данные отсутствуют	данные отсутствуют
449	513583.6	2210666.01	данные отсутствуют	данные отсутствуют
450	513558.12	2210652.03	данные отсутствуют	данные отсутствуют

Государственный регистратор		ФГИС ЕГРН
полное наименование должности	подпись	инициалы, фамилия

М.П.

Выписка из Единого государственного реестра недвижимости об объекте недвижимости
Описание местоположения земельного участка

Земельный участок			
(вид объекта недвижимости)			
Лист № ___ Раздела 3.2	Всего листов раздела 3.2 : ___	Всего разделов: ___	Всего листов выписки: ___
09.06.2022 № 99/2022/472445922			
Кадастровый номер:		47:03:000000:16(единое землепользование)	

Сведения о характерных точках границы земельного участка				
Система координат				
Зона №				
Номер точки	Координаты		Описание закрепления на местности	Средняя квадратическая погрешность определения координат характерных точек границ земельного участка, м
	X	Y		
1	2	3	4	5
451	513548.83	2210631.49	данные отсутствуют	данные отсутствуют
452	509234.35	2218592.41	данные отсутствуют	данные отсутствуют
453	509241.31	2218592.99	данные отсутствуют	данные отсутствуют
454	509248.18	2218580.88	данные отсутствуют	данные отсутствуют
455	509254.88	2218570.5	данные отсутствуют	данные отсутствуют
456	509268.7	2218571.07	данные отсутствуют	данные отсутствуют
457	509278.34	2218565.8	данные отсутствуют	данные отсутствуют
458	509281.13	2218561.01	данные отсутствуют	данные отсутствуют
459	509269.85	2218528.38	данные отсутствуют	данные отсутствуют
460	509269.67	2218513.42	данные отсутствуют	данные отсутствуют
461	509277.04	2218514.56	данные отсутствуют	данные отсутствуют
462	509292.66	2218516.85	данные отсутствуют	данные отсутствуют
463	509324.4	2218525.19	данные отсутствуют	данные отсутствуют
464	509332.17	2218522	данные отсутствуют	данные отсутствуют
465	509330.34	2218518.15	данные отсутствуют	данные отсутствуют

Государственный регистратор		ФГИС ЕГРН
полное наименование должности	подпись	инициалы, фамилия

М.П.

Выписка из Единого государственного реестра недвижимости об объекте недвижимости
Описание местоположения земельного участка

Земельный участок			
(вид объекта недвижимости)			
Лист № ___ Раздела 3.2	Всего листов раздела 3.2 : ___	Всего разделов: ___	Всего листов выписки: ___
09.06.2022 № 99/2022/472445922			
Кадастровый номер:		47:03:000000:16(единое землепользование)	

Сведения о характерных точках границы земельного участка				
Система координат				
Зона №				
Номер точки	Координаты		Описание закрепления на местности	Средняя квадратическая погрешность определения координат характерных точек границ земельного участка, м
	X	Y		
1	2	3	4	5
466	509320.63	2218489.45	данные отсутствуют	данные отсутствуют
467	509313.68	2218458.54	данные отсутствуют	данные отсутствуют
468	509311.97	2218435.8	данные отсутствуют	данные отсутствуют
469	509313.44	2218391.07	данные отсутствуют	данные отсутствуют
470	509303.62	2218382.07	данные отсутствуют	данные отсутствуют
471	509289.48	2218391.31	данные отсутствуют	данные отсутствуют
472	509264.94	2218406.93	данные отсутствуют	данные отсутствуют
473	509247.03	2218405.21	данные отсутствуют	данные отсутствуют
474	509222.93	2218321.66	данные отсутствуют	данные отсутствуют
475	509218.82	2218303.8	данные отсутствуют	данные отсутствуют
476	509245.24	2218274.77	данные отсутствуют	данные отсутствуют
477	509241.07	2218268.94	данные отсутствуют	данные отсутствуют
478	509204.55	2218279.32	данные отсутствуют	данные отсутствуют
479	509179.61	2218226.3	данные отсутствуют	данные отсутствуют
480	509171.08	2218183.86	данные отсутствуют	данные отсутствуют

Государственный регистратор		ФГИС ЕГРН
полное наименование должности	подпись	инициалы, фамилия

М.П.

Выписка из Единого государственного реестра недвижимости об объекте недвижимости
Описание местоположения земельного участка

Земельный участок			
(вид объекта недвижимости)			
Лист № ___ Раздела 3.2	Всего листов раздела 3.2 : ___	Всего разделов: ___	Всего листов выписки: ___
09.06.2022 № 99/2022/472445922			
Кадастровый номер:		47:03:000000:16(единое землепользование)	

Сведения о характерных точках границы земельного участка				
Система координат				
Зона №				
Номер точки	Координаты		Описание закрепления на местности	Средняя квадратическая погрешность определения координат характерных точек границ земельного участка, м
	X	Y		
1	2	3	4	5
481	509180.12	2218140.1	данные отсутствуют	данные отсутствуют
482	509207.91	2218125.44	данные отсутствуют	данные отсутствуют
483	509211.7	2218118.81	данные отсутствуют	данные отсутствуют
484	509197.84	2218110.28	данные отсутствуют	данные отсутствуют
485	509178.05	2218104.5	данные отсутствуют	данные отсутствуют
486	509177.79	2218083.67	данные отсутствуют	данные отсутствуют
487	509201.23	2218040.84	данные отсутствуют	данные отсутствуют
488	509230.75	2217990.92	данные отсутствуют	данные отсутствуют
489	509249.13	2217950.44	данные отсутствуют	данные отсутствуют
490	509266.38	2217916.01	данные отсутствуют	данные отсутствуют
491	509300.21	2217913.76	данные отсутствуют	данные отсутствуют
492	509299.09	2217899.86	данные отсутствуют	данные отсутствуют
493	509332.13	2217912.66	данные отсутствуют	данные отсутствуют
494	509390.83	2217918.12	данные отсутствуют	данные отсутствуют
495	509423.69	2217948.59	данные отсутствуют	данные отсутствуют

Государственный регистратор		ФГИС ЕГРН
полное наименование должности	подпись	инициалы, фамилия

М.П.

Выписка из Единого государственного реестра недвижимости об объекте недвижимости
Описание местоположения земельного участка

Земельный участок			
(вид объекта недвижимости)			
Лист № ___ Раздела 3.2	Всего листов раздела 3.2 : ___	Всего разделов: ___	Всего листов выписки: ___
09.06.2022 № 99/2022/472445922			
Кадастровый номер:		47:03:000000:16(единое землепользование)	

Сведения о характерных точках границы земельного участка				
Система координат				
Зона №				
Номер точки	Координаты		Описание закрепления на местности	Средняя квадратическая погрешность определения координат характерных точек границ земельного участка, м
	X	Y		
1	2	3	4	5
496	509452.81	2217944.19	данные отсутствуют	данные отсутствуют
497	509477.28	2217919.73	данные отсутствуют	данные отсутствуют
498	509487.61	2217918.64	данные отсутствуют	данные отсутствуют
499	509514.79	2217934.4	данные отсутствуют	данные отсутствуют
500	509536.53	2217957.23	данные отсутствуют	данные отсутствуют
501	509582.52	2218024.87	данные отсутствуют	данные отсутствуют
502	509617.06	2218016.33	данные отсутствуют	данные отсутствуют
503	509684.42	2218069.76	данные отсутствуют	данные отсутствуют
504	509698.3	2218083	данные отсутствуют	данные отсутствуют
505	509761.93	2218130.33	данные отсутствуют	данные отсутствуют
506	509768.58	2218144.21	данные отсутствуют	данные отсутствуют
507	509759.41	2218173.05	данные отсутствуют	данные отсутствуют
508	509737.57	2218186.21	данные отсутствуют	данные отсутствуют
509	509714.66	2218182.37	данные отсутствуют	данные отсутствуют
510	509641.55	2218163.92	данные отсутствуют	данные отсутствуют

Государственный регистратор		ФГИС ЕГРН
полное наименование должности	подпись	инициалы, фамилия

М.П.

Выписка из Единого государственного реестра недвижимости об объекте недвижимости
Описание местоположения земельного участка

Земельный участок			
(вид объекта недвижимости)			
Лист № ___ Раздела 3.2	Всего листов раздела 3.2 : ___	Всего разделов: ___	Всего листов выписки: ___
09.06.2022 № 99/2022/472445922			
Кадастровый номер:		47:03:000000:16(единое землепользование)	

Сведения о характерных точках границы земельного участка				
Система координат				
Зона №				
Номер точки	Координаты		Описание закрепления на местности	Средняя квадратическая погрешность определения координат характерных точек границ земельного участка, м
	X	Y		
1	2	3	4	5
511	509633.44	2218140.7	данные отсутствуют	данные отсутствуют
512	509527.69	2218250.58	данные отсутствуют	данные отсутствуют
513	509441.85	2218325.97	данные отсутствуют	данные отсутствуют
514	509420.56	2218370.67	данные отсутствуют	данные отсутствуют
515	509444.69	2218385.22	данные отсутствуют	данные отсутствуют
516	509496.59	2218394.46	данные отсутствуют	данные отсутствуют
517	509528.11	2218392.34	данные отсутствуют	данные отсутствуют
518	509551.88	2218377.73	данные отсутствуют	данные отсутствуют
519	509572.84	2218324.52	данные отсутствуют	данные отсутствуют
520	509590.72	2218303.87	данные отсутствуют	данные отсутствуют
521	509605.02	2218297.19	данные отсутствуют	данные отсутствуют
522	509616.9	2218299.08	данные отсутствуют	данные отсутствуют
523	509624.26	2218304.55	данные отсутствуют	данные отсутствуют
524	509621.42	2218341.19	данные отсутствуют	данные отсутствуют
525	509605.02	2218407.18	данные отсутствуют	данные отсутствуют

Государственный регистратор		ФГИС ЕГРН
полное наименование должности	подпись	инициалы, фамилия

М.П.

Выписка из Единого государственного реестра недвижимости об объекте недвижимости
Описание местоположения земельного участка

Земельный участок			
(вид объекта недвижимости)			
Лист № ___ Раздела 3.2	Всего листов раздела 3.2 : ___	Всего разделов: ___	Всего листов выписки: ___
09.06.2022 № 99/2022/472445922			
Кадастровый номер:		47:03:000000:16(единое землепользование)	

Сведения о характерных точках границы земельного участка				
Система координат				
Зона №				
Номер точки	Координаты		Описание закрепления на местности	Средняя квадратическая погрешность определения координат характерных точек границ земельного участка, м
	X	Y		
1	2	3	4	5
526	509598.66	2218443.15	данные отсутствуют	данные отсутствуют
527	509627.46	2218467.5	данные отсутствуют	данные отсутствуют
528	509631.35	2218471.17	данные отсутствуют	данные отсутствуют
529	509631.91	2218488.52	данные отсутствуют	данные отсутствуют
530	509630.46	2218504.98	данные отсутствуют	данные отсутствуют
531	509650.7	2218534.33	данные отсутствуют	данные отсутствуют
532	509667.93	2218559.02	данные отсутствуют	данные отсутствуют
533	509678.72	2218562.47	данные отсутствуют	данные отсутствуют
534	509686.28	2218559.35	данные отсутствуют	данные отсутствуют
535	509688.72	2218543.78	данные отсутствуют	данные отсутствуют
536	509690.06	2218525.44	данные отсутствуют	данные отсутствуют
537	509697.85	2218526.11	данные отсутствуют	данные отсутствуют
538	509703.85	2218531.78	данные отсутствуют	данные отсутствуют
539	509707.96	2218539.34	данные отсутствуют	данные отсутствуют
540	509709.41	2218555.79	данные отсутствуют	данные отсутствуют

Государственный регистратор		ФГИС ЕГРН
полное наименование должности	подпись	инициалы, фамилия

М.П.

Выписка из Единого государственного реестра недвижимости об объекте недвижимости
Описание местоположения земельного участка

Земельный участок			
(вид объекта недвижимости)			
Лист № ___ Раздела 3.2	Всего листов раздела 3.2 : ___	Всего разделов: ___	Всего листов выписки: ___
09.06.2022 № 99/2022/472445922			
Кадастровый номер:		47:03:000000:16(единое землепользование)	

Сведения о характерных точках границы земельного участка				
Система координат				
Зона №				
Номер точки	Координаты		Описание закрепления на местности	Средняя квадратическая погрешность определения координат характерных точек границ земельного участка, м
	X	Y		
1	2	3	4	5
541	509699.07	2218565.69	данные отсутствуют	данные отсутствуют
542	509690.73	2218577.59	данные отсутствуют	данные отсутствуют
543	509689.06	2218586.37	данные отсутствуют	данные отсутствуют
544	509694.17	2218594.93	данные отсутствуют	данные отсутствуют
545	509714.52	2218595.27	данные отсутствуют	данные отсутствуют
546	509716.86	2218607.72	данные отсутствуют	данные отсутствуют
547	509700.29	2218635.41	данные отсутствуют	данные отсутствуют
548	509688.84	2218640.52	данные отсутствуют	данные отсутствуют
549	509663.71	2218641.3	данные отсутствуют	данные отсутствуют
550	509644.25	2218666.1	данные отсутствуют	данные отсутствуют
551	509637.72	2218692.69	данные отсутствуют	данные отсутствуют
552	509616.76	2218707.59	данные отсутствуют	данные отсутствуют
553	509591.46	2218773.44	данные отсутствуют	данные отсутствуют
554	509596.48	2218797.55	данные отсутствуют	данные отсутствуют
555	509609.51	2218807.28	данные отсутствуют	данные отсутствуют

Государственный регистратор		ФГИС ЕГРН
полное наименование должности	подпись	инициалы, фамилия

М.П.

Выписка из Единого государственного реестра недвижимости об объекте недвижимости
Описание местоположения земельного участка

Земельный участок			
(вид объекта недвижимости)			
Лист № ___ Раздела 3.2	Всего листов раздела 3.2 : ___	Всего разделов: ___	Всего листов выписки: ___
09.06.2022 № 99/2022/472445922			
Кадастровый номер:		47:03:000000:16(единое землепользование)	

Сведения о характерных точках границы земельного участка				
Система координат				
Зона №				
Номер точки	Координаты		Описание закрепления на местности	Средняя квадратическая погрешность определения координат характерных точек границ земельного участка, м
	X	Y		
1	2	3	4	5
556	509630.09	2218802.9	данные отсутствуют	данные отсутствуют
557	509677.96	2218772.84	данные отсутствуют	данные отсутствуют
558	509699.21	2218809.95	данные отсутствуют	данные отсутствуют
559	509675.94	2218855.35	данные отсутствуют	данные отсутствуют
560	509674.34	2218875.61	данные отсутствуют	данные отсутствуют
561	509690.89	2218885.21	данные отсутствуют	данные отсутствуют
562	509742.42	2218841.91	данные отсутствуют	данные отсутствуют
563	509868.45	2218870.27	данные отсутствуют	данные отсутствуют
564	509865.95	2218926.72	данные отсутствуют	данные отсутствуют
565	509860.6	2218933.78	данные отсутствуют	данные отсутствуют
566	509816.11	2218960.45	данные отсутствуют	данные отсутствуют
567	509792.76	2219005.86	данные отсутствуют	данные отсутствуют
568	509789.39	2219023.72	данные отсутствуют	данные отсутствуют
569	509792.42	2219036.56	данные отсутствуют	данные отсутствуют
570	509795	2219047.34	данные отсутствуют	данные отсутствуют

Государственный регистратор		ФГИС ЕГРН
полное наименование должности	подпись	инициалы, фамилия

М.П.

Выписка из Единого государственного реестра недвижимости об объекте недвижимости
Описание местоположения земельного участка

Земельный участок			
(вид объекта недвижимости)			
Лист № ___ Раздела 3.2	Всего листов раздела 3.2 : ___	Всего разделов: ___	Всего листов выписки: ___
09.06.2022 № 99/2022/472445922			
Кадастровый номер:		47:03:000000:16(единое землепользование)	

Сведения о характерных точках границы земельного участка				
Система координат				
Зона №				
Номер точки	Координаты		Описание закрепления на местности	Средняя квадратическая погрешность определения координат характерных точек границ земельного участка, м
	X	Y		
1	2	3	4	5
571	509803.99	2219072	данные отсутствуют	данные отсутствуют
572	509787.03	2219076.88	данные отсутствуют	данные отсутствуют
573	509728.42	2219100.09	данные отсутствуют	данные отсутствуют
574	509694.84	2219101.2	данные отсутствуют	данные отсутствуют
575	509656.03	2219113.66	данные отсутствуют	данные отсутствуют
576	509700.74	2219201.84	данные отсутствуют	данные отсутствуют
577	509739.54	2219189.38	данные отсутствуют	данные отсутствуют
578	509760.65	2219195.29	данные отсутствуют	данные отсутствуют
579	509782.8	2219227.3	данные отсутствуют	данные отсутствуют
580	509821.38	2219209.28	данные отсутствуют	данные отсутствуют
581	509903	2219159.69	данные отсутствуют	данные отсутствуют
582	509900.45	2219111.32	данные отсутствуют	данные отсутствуют
583	509900.86	2219098.21	данные отсутствуют	данные отсутствуют
584	509921.13	2219092.2	данные отсутствуют	данные отсутствуют
585	509949.69	2219037.85	данные отсутствуют	данные отсутствуют

Государственный регистратор		ФГИС ЕГРН
полное наименование должности	подпись	инициалы, фамилия

М.П.

Выписка из Единого государственного реестра недвижимости об объекте недвижимости
Описание местоположения земельного участка

Земельный участок			
(вид объекта недвижимости)			
Лист № ___ Раздела 3.2	Всего листов раздела 3.2 : ___	Всего разделов: ___	Всего листов выписки: ___
09.06.2022 № 99/2022/472445922			
Кадастровый номер:		47:03:000000:16(единое землепользование)	

Сведения о характерных точках границы земельного участка				
Система координат				
Зона №				
Номер точки	Координаты		Описание закрепления на местности	Средняя квадратическая погрешность определения координат характерных точек границ земельного участка, м
	X	Y		
1	2	3	4	5
586	509984.62	2218988.69	данные отсутствуют	данные отсутствуют
587	509990.85	2218966.09	данные отсутствуют	данные отсутствуют
588	509974.62	2218930.56	данные отсутствуют	данные отсутствуют
589	510044.75	2218867.04	данные отсутствуют	данные отсутствуют
590	510076.28	2218868.13	данные отсутствуют	данные отсутствуют
591	510203.12	2218828.95	данные отсутствуют	данные отсутствуют
592	510251.82	2218820.44	данные отсутствуют	данные отсутствуют
593	510273.61	2218802.98	данные отсутствуют	данные отсутствуют
594	510289.85	2218785.63	данные отсутствуют	данные отсутствуют
595	510359.57	2218775.07	данные отсутствуют	данные отсутствуют
596	510384.47	2218781.52	данные отсутствуют	данные отсутствуют
597	510391.25	2218802.09	данные отсутствуют	данные отсутствуют
598	510380.8	2218827.55	данные отсутствуют	данные отсутствуют
599	510352.45	2218852.57	данные отсутствуют	данные отсутствуют
600	510370.69	2218861.47	данные отсутствуют	данные отсутствуют

Государственный регистратор		ФГИС ЕГРН
полное наименование должности	подпись	инициалы, фамилия

М.П.

Выписка из Единого государственного реестра недвижимости об объекте недвижимости
Описание местоположения земельного участка

Земельный участок			
(вид объекта недвижимости)			
Лист № ___ Раздела 3.2	Всего листов раздела 3.2 : ___	Всего разделов: ___	Всего листов выписки: ___
09.06.2022 № 99/2022/472445922			
Кадастровый номер:		47:03:000000:16(единое землепользование)	

Сведения о характерных точках границы земельного участка				
Система координат				
Зона №				
Номер точки	Координаты		Описание закрепления на местности	Средняя квадратическая погрешность определения координат характерных точек границ земельного участка, м
	X	Y		
1	2	3	4	5
601	510382.03	2218889.16	данные отсутствуют	данные отсутствуют
602	510408.6	2218901.94	данные отсутствуют	данные отсутствуют
603	510413.61	2218891.6	данные отсутствуют	данные отсутствуют
604	510420.39	2218879.26	данные отсутствуют	данные отсутствуют
605	510422.84	2218858.69	данные отсутствуют	данные отсутствуют
606	510443.29	2218853.68	данные отсутствуют	данные отсутствуют
607	510468.65	2218841.12	данные отсутствуют	данные отсутствуют
608	510476.43	2218859.91	данные отсутствуют	данные отсутствуют
609	510445.85	2218920.74	данные отсутствуют	данные отсутствуют
610	510366.59	2218987.12	данные отсутствуют	данные отсутствуют
611	510256.49	2219079.32	данные отсутствуют	данные отсутствуют
612	510234.87	2219048.94	данные отсутствуют	данные отсутствуют
613	510041.3	2219190.79	данные отсутствуют	данные отсутствуют
614	510110.18	2219321.7	данные отсутствуют	данные отсутствуют
615	510211.95	2219262.98	данные отсутствуют	данные отсутствуют

Государственный регистратор		ФГИС ЕГРН
полное наименование должности	подпись	инициалы, фамилия

М.П.

Выписка из Единого государственного реестра недвижимости об объекте недвижимости
Описание местоположения земельного участка

Земельный участок			
(вид объекта недвижимости)			
Лист № ___ Раздела 3.2	Всего листов раздела 3.2 : ___	Всего разделов: ___	Всего листов выписки: ___
09.06.2022 № 99/2022/472445922			
Кадастровый номер:		47:03:000000:16(единое землепользование)	

Сведения о характерных точках границы земельного участка				
Система координат				
Зона №				
Номер точки	Координаты		Описание закрепления на местности	Средняя квадратическая погрешность определения координат характерных точек границ земельного участка, м
	X	Y		
1	2	3	4	5
616	510396.37	2219154.26	данные отсутствуют	данные отсутствуют
617	510420.28	2219187.86	данные отсутствуют	данные отсутствуют
618	510428.03	2219202.38	данные отсутствуют	данные отсутствуют
619	510371.78	2219253.13	данные отсутствуют	данные отсутствуют
620	510340.42	2219273.73	данные отсутствуют	данные отсутствуют
621	510332.07	2219277.24	данные отсутствуют	данные отсутствуют
622	510203.97	2219328.86	данные отсутствуют	данные отсутствуют
623	510130.35	2219362.61	данные отсутствуют	данные отсутствуют
624	510088.68	2219376.7	данные отсутствуют	данные отсутствуют
625	510077.34	2219380.54	данные отсутствуют	данные отсутствуют
626	510071.08	2219382.66	данные отсутствуют	данные отсутствуют
627	510045.73	2219388.46	данные отсутствуют	данные отсутствуют
628	510014.75	2219395.56	данные отсутствуют	данные отсутствуют
629	509993.31	2219400.47	данные отсутствуют	данные отсутствуют
630	509981.02	2219403.29	данные отсутствуют	данные отсутствуют

Государственный регистратор		ФГИС ЕГРН
полное наименование должности	подпись	инициалы, фамилия

М.П.

Выписка из Единого государственного реестра недвижимости об объекте недвижимости
Описание местоположения земельного участка

Земельный участок			
(вид объекта недвижимости)			
Лист № ___ Раздела 3.2	Всего листов раздела 3.2 : ___	Всего разделов: ___	Всего листов выписки: ___
09.06.2022 № 99/2022/472445922			
Кадастровый номер:		47:03:000000:16(единое землепользование)	

Сведения о характерных точках границы земельного участка				
Система координат				
Зона №				
Номер точки	Координаты		Описание закрепления на местности	Средняя квадратическая погрешность определения координат характерных точек границ земельного участка, м
	X	Y		
1	2	3	4	5
631	509958.2	2219410.92	данные отсутствуют	данные отсутствуют
632	509863.77	2219422.99	данные отсутствуют	данные отсутствуют
633	509838.42	2219424.68	данные отсутствуют	данные отсутствуют
634	509830.66	2219422.98	данные отсутствуют	данные отсутствуют
635	509772.35	2219408.39	данные отсутствуют	данные отсутствуют
636	509757.35	2219441.54	данные отсутствуют	данные отсутствуют
637	509667.59	2219480.87	данные отсутствуют	данные отсутствуют
638	509495.4	2219543.43	данные отсутствуют	данные отсутствуют
639	509539.48	2219669.03	данные отсутствуют	данные отсутствуют
640	509520.27	2219681.98	данные отсутствуют	данные отсутствуют
641	509474.24	2219663.8	данные отсутствуют	данные отсутствуют
642	509427.84	2219701.93	данные отсутствуют	данные отсутствуют
643	509403.06	2219694.65	данные отсутствуют	данные отсутствуют
644	509373.82	2219637.83	данные отсутствуют	данные отсутствуют
645	509354.36	2219590.24	данные отсутствуют	данные отсутствуют

Государственный регистратор		ФГИС ЕГРН
полное наименование должности	подпись	инициалы, фамилия

М.П.

Выписка из Единого государственного реестра недвижимости об объекте недвижимости
Описание местоположения земельного участка

Земельный участок			
(вид объекта недвижимости)			
Лист № ___ Раздела 3.2	Всего листов раздела 3.2 : ___	Всего разделов: ___	Всего листов выписки: ___
09.06.2022 № 99/2022/472445922			
Кадастровый номер:		47:03:000000:16(единое землепользование)	

Сведения о характерных точках границы земельного участка				
Система координат				
Зона №				
Номер точки	Координаты		Описание закрепления на местности	Средняя квадратическая погрешность определения координат характерных точек границ земельного участка, м
	X	Y		
1	2	3	4	5
646	509346.53	2219573.89	данные отсутствуют	данные отсутствуют
647	509372.32	2219551.32	данные отсутствуют	данные отсутствуют
648	509403.07	2219536.83	данные отсутствуют	данные отсутствуют
649	509416.08	2219510.04	данные отсутствуют	данные отсутствуют
650	509435.36	2219475.86	данные отсутствуют	данные отсутствуют
651	509441.58	2219460.05	данные отсутствуют	данные отсутствуют
652	509449.12	2219440.88	данные отсутствуют	данные отсутствуют
653	509451.63	2219426.87	данные отсутствуют	данные отсутствуют
654	509443.4	2219409.49	данные отсутствуют	данные отсутствуют
655	509438.23	2219401.05	данные отсутствуют	данные отсутствуют
656	509436.4	2219398.05	данные отсутствуют	данные отсутствуют
657	509430.29	2219383.11	данные отсутствуют	данные отсутствуют
658	509425.02	2219370.18	данные отсутствуют	данные отсутствуют
659	509424.02	2219356.94	данные отсутствуют	данные отсутствуют
660	509428.76	2219329.9	данные отсутствуют	данные отсутствуют

Государственный регистратор		ФГИС ЕГРН
полное наименование должности	подпись	инициалы, фамилия

М.П.

Выписка из Единого государственного реестра недвижимости об объекте недвижимости
Описание местоположения земельного участка

Земельный участок			
(вид объекта недвижимости)			
Лист № ___ Раздела 3.2	Всего листов раздела 3.2 : ___	Всего разделов: ___	Всего листов выписки: ___
09.06.2022 № 99/2022/472445922			
Кадастровый номер:		47:03:000000:16(единое землепользование)	

Сведения о характерных точках границы земельного участка				
Система координат				
Зона №				
Номер точки	Координаты		Описание закрепления на местности	Средняя квадратическая погрешность определения координат характерных точек границ земельного участка, м
	X	Y		
1	2	3	4	5
661	509427.8	2219324.52	данные отсутствуют	данные отсутствуют
662	509426.7	2219318.28	данные отсутствуют	данные отсутствуют
663	509419.45	2219307.01	данные отсутствуют	данные отсутствуют
664	509400.21	2219289.41	данные отсутствуют	данные отсутствуют
665	509392.23	2219285.18	данные отсутствуют	данные отсутствуют
666	509387.89	2219282.88	данные отсутствуют	данные отсутствуют
667	509371.01	2219280.66	данные отсутствуют	данные отсутствуют
668	509361.26	2219282.71	данные отсутствуют	данные отсутствуют
669	509325.78	2219300.46	данные отсутствуют	данные отсутствуют
670	509319.23	2219294.9	данные отсутствуют	данные отсутствуют
671	509302.54	2219273.11	данные отсутствуют	данные отсутствуют
672	509293.09	2219242.64	данные отсутствуют	данные отсутствуют
673	509292.32	2219214.62	данные отсутствуют	данные отсутствуют
674	509263.74	2219198.72	данные отсутствуют	данные отсутствуют
675	509265.29	2219156.69	данные отсутствуют	данные отсутствуют

Государственный регистратор		ФГИС ЕГРН
полное наименование должности	подпись	инициалы, фамилия

М.П.

Выписка из Единого государственного реестра недвижимости об объекте недвижимости
Описание местоположения земельного участка

Земельный участок			
(вид объекта недвижимости)			
Лист № ___ Раздела 3.2	Всего листов раздела 3.2 : ___	Всего разделов: ___	Всего листов выписки: ___
09.06.2022 № 99/2022/472445922			
Кадастровый номер:		47:03:000000:16(единое землепользование)	

Сведения о характерных точках границы земельного участка				
Система координат				
Зона №				
Номер точки	Координаты		Описание закрепления на местности	Средняя квадратическая погрешность определения координат характерных точек границ земельного участка, м
	X	Y		
1	2	3	4	5
676	509160.48	2219019.76	данные отсутствуют	данные отсутствуют
677	509146.14	2219004.21	данные отсутствуют	данные отсутствуют
678	509126.53	2218990.45	данные отсутствуют	данные отсутствуют
679	509131.75	2218955.98	данные отсутствуют	данные отсутствуют
680	509143.09	2218947.65	данные отсутствуют	данные отсутствуют
681	509143.21	2218921.85	данные отсутствуют	данные отсутствуют
682	509121.85	2218892.38	данные отсутствуют	данные отсутствуют
683	509111.07	2218860.69	данные отсутствуют	данные отсутствуют
684	509100.28	2218828.11	данные отсутствуют	данные отсутствуют
685	509096.72	2218801.54	данные отсутствуют	данные отсутствуют
686	509098.17	2218790.86	данные отсутствуют	данные отсутствуют
687	509120.85	2218775.96	данные отсутствуют	данные отсутствуют
688	509122.74	2218751.05	данные отсутствуют	данные отсутствуют
689	509122.19	2218733.26	данные отсутствуют	данные отсутствуют
690	509113.74	2218720.14	данные отсутствуют	данные отсутствуют

Государственный регистратор		ФГИС ЕГРН
полное наименование должности	подпись	инициалы, фамилия

М.П.

Выписка из Единого государственного реестра недвижимости об объекте недвижимости
Описание местоположения земельного участка

Земельный участок			
(вид объекта недвижимости)			
Лист № ___ Раздела 3.2	Всего листов раздела 3.2 : ___	Всего разделов: ___	Всего листов выписки: ___
09.06.2022 № 99/2022/472445922			
Кадастровый номер:		47:03:000000:16(единое землепользование)	

Сведения о характерных точках границы земельного участка				
Система координат				
Зона №				
Номер точки	Координаты		Описание закрепления на местности	Средняя квадратическая погрешность определения координат характерных точек границ земельного участка, м
	X	Y		
1	2	3	4	5
691	509099.95	2218703.68	данные отсутствуют	данные отсутствуют
692	509102.06	2218685	данные отсутствуют	данные отсутствуют
693	509100.62	2218667.32	данные отсутствуют	данные отсутствуют
694	509095.61	2218652.31	данные отсутствуют	данные отсутствуют
695	509088.94	2218635.63	данные отсутствуют	данные отсутствуют
696	509089.16	2218615.17	данные отсутствуют	данные отсутствуют
697	509124.97	2218582.26	данные отсутствуют	данные отсутствуют
698	509144.2	2218565.02	данные отсутствуют	данные отсутствуют
699	509150.88	2218580.81	данные отсутствуют	данные отсутствуют
700	509153.1	2218614.06	данные отсутствуют	данные отсутствуют
701	509203.47	2218612.5	данные отсутствуют	данные отсутствуют
702	509213.92	2218589.71	данные отсутствуют	данные отсутствуют
703	509156.1	2218763.17	данные отсутствуют	данные отсутствуют
704	509143.76	2218739.71	данные отсутствуют	данные отсутствуют
705	509145.09	2218755.61	данные отсутствуют	данные отсутствуют

Государственный регистратор		ФГИС ЕГРН
полное наименование должности	подпись	инициалы, фамилия

М.П.

Выписка из Единого государственного реестра недвижимости об объекте недвижимости
Описание местоположения земельного участка

Земельный участок			
(вид объекта недвижимости)			
Лист № ___ Раздела 3.2	Всего листов раздела 3.2 : ___	Всего разделов: ___	Всего листов выписки: ___
09.06.2022 № 99/2022/472445922			
Кадастровый номер:		47:03:000000:16(единое землепользование)	

Сведения о характерных точках границы земельного участка				
Система координат				
Зона №				
Номер точки	Координаты		Описание закрепления на местности	Средняя квадратическая погрешность определения координат характерных точек границ земельного участка, м
	X	Y		
1	2	3	4	5
706	509131.75	2218784.52	данные отсутствуют	данные отсутствуют
707	509129.08	2218812.99	данные отсутствуют	данные отсутствуют
708	509134.42	2218842.12	данные отсутствуют	данные отсутствуют
709	509145.87	2218865.81	данные отсутствуют	данные отсутствуют
710	509167	2218880.04	данные отсутствуют	данные отсутствуют
711	509166.33	2218860.13	данные отсутствуют	данные отсутствуют
712	509150.88	2218812.99	данные отсутствуют	данные отсутствуют
713	509632.68	2218840.67	данные отсутствуют	данные отсутствуют
714	509616.23	2218839.23	данные отсутствуют	данные отсутствуют
715	509595.32	2218851.46	данные отсутствуют	данные отсутствуют
716	509577.31	2218863.69	данные отсутствуют	данные отсутствуют
717	509581.65	2218879.04	данные отсутствуют	данные отсутствуют
718	509587.76	2218887.49	данные отсутствуют	данные отсутствуют
719	509599.33	2218888.16	данные отсутствуют	данные отсутствуют
720	509609.89	2218885.82	данные отсутствуют	данные отсутствуют

Государственный регистратор		ФГИС ЕГРН
полное наименование должности	подпись	инициалы, фамилия

М.П.

Выписка из Единого государственного реестра недвижимости об объекте недвижимости
Описание местоположения земельного участка

Земельный участок			
(вид объекта недвижимости)			
Лист № ___ Раздела 3.2	Всего листов раздела 3.2 : ___	Всего разделов: ___	Всего листов выписки: ___
09.06.2022 № 99/2022/472445922			
Кадастровый номер:		47:03:000000:16(единое землепользование)	

Сведения о характерных точках границы земельного участка				
Система координат				
Зона №				
Номер точки	Координаты		Описание закрепления на местности	Средняя квадратическая погрешность определения координат характерных точек границ земельного участка, м
	X	Y		
1	2	3	4	5
721	509625.9	2218868.92	данные отсутствуют	данные отсутствуют
722	509632.13	2218854.24	данные отсутствуют	данные отсутствуют
723	509651.81	2219427.45	данные отсутствуют	данные отсутствуют
724	509628.9	2219411.33	данные отсутствуют	данные отсутствуют
725	509620.34	2219405.99	данные отсутствуют	данные отсутствуют
726	509623.79	2219428.34	данные отсутствуют	данные отсутствуют
727	509638.8	2219458.69	данные отсутствуют	данные отсутствуют
728	509647.47	2219469.59	данные отсутствуют	данные отсутствуют
729	509667.38	2219480.16	данные отсутствуют	данные отсутствуют
730	509666.71	2219457.81	данные отсутствуют	данные отсутствуют
731	513024.83	2212963.61	данные отсутствуют	данные отсутствуют
732	513000.09	2212971.74	данные отсутствуют	данные отсутствуют
733	512953.85	2212981.4	данные отсутствуют	данные отсутствуют
734	512920.23	2212974.24	данные отсутствуют	данные отсутствуют
735	512897.74	2212955.23	данные отсутствуют	данные отсутствуют

Государственный регистратор		ФГИС ЕГРН
полное наименование должности	подпись	инициалы, фамилия

М.П.

Выписка из Единого государственного реестра недвижимости об объекте недвижимости
Описание местоположения земельного участка

Земельный участок			
(вид объекта недвижимости)			
Лист № ___ Раздела 3.2	Всего листов раздела 3.2 : ___	Всего разделов: ___	Всего листов выписки: ___
09.06.2022 № 99/2022/472445922			
Кадастровый номер:		47:03:000000:16(единое землепользование)	

Сведения о характерных точках границы земельного участка				
Система координат				
Зона №				
Номер точки	Координаты		Описание закрепления на местности	Средняя квадратическая погрешность определения координат характерных точек границ земельного участка, м
	X	Y		
1	2	3	4	5
736	512895.51	2212918.62	данные отсутствуют	данные отсутствуют
737	512919.51	2212863.11	данные отсутствуют	данные отсутствуют
738	512920.71	2212848.84	данные отсутствуют	данные отсутствуют
739	512910.38	2212833.83	данные отсутствуют	данные отсутствуют
740	512816.53	2212793.9	данные отсутствуют	данные отсутствуют
741	512727.57	2212776.55	данные отсутствуют	данные отсутствуют
742	512727.02	2212884.97	данные отсутствуют	данные отсутствуют
743	512535.2	2212846.65	данные отсутствуют	данные отсутствуют
744	512472.75	2212827.8	данные отсутствуют	данные отсутствуют
745	512441.07	2212812.91	данные отсутствуют	данные отсутствуют
746	512405.35	2212791.03	данные отсутствуют	данные отсутствуют
747	512397.53	2212715.72	данные отсутствуют	данные отсутствуют
748	512341.57	2212729.52	данные отсутствуют	данные отсутствуют
749	512306.49	2212741.4	данные отсутствуют	данные отсутствуют
750	512266.8	2212754.85	данные отсутствуют	данные отсутствуют

Государственный регистратор		ФГИС ЕГРН
полное наименование должности	подпись	инициалы, фамилия

М.П.

Выписка из Единого государственного реестра недвижимости об объекте недвижимости
Описание местоположения земельного участка

Земельный участок			
(вид объекта недвижимости)			
Лист № ___ Раздела 3.2	Всего листов раздела 3.2 : ___	Всего разделов: ___	Всего листов выписки: ___
09.06.2022 № 99/2022/472445922			
Кадастровый номер:		47:03:000000:16(единое землепользование)	

Сведения о характерных точках границы земельного участка				
Система координат				
Зона №				
Номер точки	Координаты		Описание закрепления на местности	Средняя квадратическая погрешность определения координат характерных точек границ земельного участка, м
	X	Y		
1	2	3	4	5
751	512245.42	2212771.39	данные отсутствуют	данные отсутствуют
752	512229.7	2212934.5	данные отсутствуют	данные отсутствуют
753	512218.5	2212980.21	данные отсутствуют	данные отсутствуют
754	512209.3	2213017.81	данные отсутствуют	данные отсутствуют
755	512211.6	2213018.97	данные отсутствуют	данные отсутствуют
756	512198.93	2213071.79	данные отсутствуют	данные отсутствуют
757	512159.54	2213072.48	данные отсутствуют	данные отсутствуют
758	512168.54	2213022.49	данные отсутствуют	данные отсутствуют
759	512166.5	2213021.4	данные отсутствуют	данные отсутствуют
760	512173.57	2212995.63	данные отсутствуют	данные отсутствуют
761	512180.24	2212999.01	данные отсутствуют	данные отсутствуют
762	512196.97	2212885.69	данные отсутствуют	данные отсутствуют
763	512201.26	2212865.3	данные отсутствуют	данные отсутствуют
764	512198.63	2212851.15	данные отсутствуют	данные отсутствуют
765	512190.03	2212838.83	данные отсутствуют	данные отсутствуют

Государственный регистратор		ФГИС ЕГРН
полное наименование должности	подпись	инициалы, фамилия

М.П.

Выписка из Единого государственного реестра недвижимости об объекте недвижимости
Описание местоположения земельного участка

Земельный участок			
(вид объекта недвижимости)			
Лист № ___ Раздела 3.2	Всего листов раздела 3.2 : ___	Всего разделов: ___	Всего листов выписки: ___
09.06.2022 № 99/2022/472445922			
Кадастровый номер:		47:03:000000:16(единое землепользование)	

Сведения о характерных точках границы земельного участка				
Система координат				
Зона №				
Номер точки	Координаты		Описание закрепления на местности	Средняя квадратическая погрешность определения координат характерных точек границ земельного участка, м
	X	Y		
1	2	3	4	5
766	512177.6	2212835.22	данные отсутствуют	данные отсутствуют
767	512161.31	2212866	данные отсутствуют	данные отсутствуют
768	512144.87	2212865.42	данные отсутствуют	данные отсутствуют
769	512120.38	2212852.5	данные отсутствуют	данные отсутствуют
770	512113.66	2212865.3	данные отсутствуют	данные отсутствуют
771	512102.72	2212900.68	данные отсутствуют	данные отсутствуют
772	512097.55	2212928.23	данные отсутствуют	данные отсутствуют
773	512074.54	2212920.89	данные отсутствуют	данные отсутствуют
774	512039.5	2212917.17	данные отсутствуют	данные отсутствуют
775	511996.59	2212920.98	данные отсутствуют	данные отсутствуют
776	511932.11	2212925.18	данные отсутствуют	данные отсутствуют
777	511870.63	2212937.51	данные отсутствуют	данные отсутствуют
778	511805.08	2212963.22	данные отсутствуют	данные отсутствуют
779	511777.41	2212975.99	данные отсутствуют	данные отсутствуют
780	511754.56	2212987.39	данные отсутствуют	данные отсутствуют

Государственный регистратор		ФГИС ЕГРН
полное наименование должности	подпись	инициалы, фамилия

М.П.

Выписка из Единого государственного реестра недвижимости об объекте недвижимости
Описание местоположения земельного участка

Земельный участок			
(вид объекта недвижимости)			
Лист № ___ Раздела 3.2	Всего листов раздела 3.2 : ___	Всего разделов: ___	Всего листов выписки: ___
09.06.2022 № 99/2022/472445922			
Кадастровый номер:		47:03:000000:16(единое землепользование)	

Сведения о характерных точках границы земельного участка				
Система координат				
Зона №				
Номер точки	Координаты		Описание закрепления на местности	Средняя квадратическая погрешность определения координат характерных точек границ земельного участка, м
	X	Y		
1	2	3	4	5
781	511722.48	2213004.89	данные отсутствуют	данные отсутствуют
782	511709.64	2213076.28	данные отсутствуют	данные отсутствуют
783	511692.43	2213241.96	данные отсутствуют	данные отсутствуют
784	511603.24	2213239.14	данные отсутствуют	данные отсутствуют
785	511623.12	2212922.26	данные отсутствуют	данные отсутствуют
786	511631.75	2212920.03	данные отсутствуют	данные отсутствуют
787	511672.11	2212911.63	данные отсутствуют	данные отсутствуют
788	511716.68	2212878.9	данные отсутствуют	данные отсутствуют
789	511810.39	2212814.21	данные отсутствуют	данные отсутствуют
790	511941.94	2212726.61	данные отсутствуют	данные отсутствуют
791	512064.58	2212711.75	данные отсутствуют	данные отсутствуют
792	512185.63	2212695.25	данные отсутствуют	данные отсутствуют
793	512248.32	2212683.63	данные отсутствуют	данные отсутствуют
794	512348.03	2212663.73	данные отсутствуют	данные отсутствуют
795	512398.68	2212652.64	данные отсутствуют	данные отсутствуют

Государственный регистратор		ФГИС ЕГРН
полное наименование должности	подпись	инициалы, фамилия

М.П.

Выписка из Единого государственного реестра недвижимости об объекте недвижимости
Описание местоположения земельного участка

Земельный участок			
(вид объекта недвижимости)			
Лист № ___ Раздела 3.2	Всего листов раздела 3.2 : ___	Всего разделов: ___	Всего листов выписки: ___
09.06.2022 № 99/2022/472445922			
Кадастровый номер:		47:03:000000:16(единое землепользование)	

Сведения о характерных точках границы земельного участка				
Система координат				
Зона №				
Номер точки	Координаты		Описание закрепления на местности	Средняя квадратическая погрешность определения координат характерных точек границ земельного участка, м
	X	Y		
1	2	3	4	5
796	512428.38	2212648.16	данные отсутствуют	данные отсутствуют
797	512525.1	2212629.42	данные отсутствуют	данные отсутствуют
798	512623.78	2212609.68	данные отсутствуют	данные отсутствуют
799	512645.28	2212603.41	данные отсутствуют	данные отсутствуют
800	512676	2212597.01	данные отсутствуют	данные отсутствуют
801	512683.7	2212589.52	данные отсутствуют	данные отсутствуют
802	512700.24	2212562.74	данные отсутствуют	данные отсутствуют
803	512718.76	2212550.94	данные отсутствуют	данные отсутствуют
804	512748.53	2212539.27	данные отсутствуют	данные отсутствуют
805	512774.03	2212527.31	данные отсутствуют	данные отсутствуют
806	512780.15	2212522.63	данные отсутствуют	данные отсутствуют
807	512783.04	2212499.09	данные отсутствуют	данные отсутствуют
808	512783.54	2212472.65	данные отсутствуют	данные отсутствуют
809	512787.21	2212446.9	данные отсутствуют	данные отсутствуют
810	512788.57	2212429.55	данные отсутствуют	данные отсутствуют

Государственный регистратор		ФГИС ЕГРН
полное наименование должности	подпись	инициалы, фамилия

М.П.

Выписка из Единого государственного реестра недвижимости об объекте недвижимости
Описание местоположения земельного участка

Земельный участок			
(вид объекта недвижимости)			
Лист № ___ Раздела 3.2	Всего листов раздела 3.2 : ___	Всего разделов: ___	Всего листов выписки: ___
09.06.2022 № 99/2022/472445922			
Кадастровый номер:		47:03:000000:16(единое землепользование)	

Сведения о характерных точках границы земельного участка				
Система координат				
Зона №				
Номер точки	Координаты		Описание закрепления на местности	Средняя квадратическая погрешность определения координат характерных точек границ земельного участка, м
	X	Y		
1	2	3	4	5
811	512782.84	2212392.13	данные отсутствуют	данные отсутствуют
812	512782.34	2212368.48	данные отсутствуют	данные отсутствуют
813	512778.52	2212341.05	данные отсутствуют	данные отсутствуют
814	512769.53	2212311.57	данные отсутствуют	данные отсутствуют
815	512769.42	2212303.33	данные отсутствуют	данные отсутствуют
816	512771.28	2212294.57	данные отсутствуют	данные отсутствуют
817	512780.72	2212276.33	данные отсутствуют	данные отсутствуют
818	512794.71	2212260.23	данные отсутствуют	данные отсутствуют
819	512829.5	2212216.48	данные отсутствуют	данные отсутствуют
820	512833.53	2212212.58	данные отсутствуют	данные отсутствуют
821	512908.03	2212366.15	данные отсутствуют	данные отсутствуют
822	512945.2	2212447.76	данные отсутствуют	данные отсутствуют
823	512957.2	2212508.54	данные отсутствуют	данные отсутствуют
824	512970.26	2212616.3	данные отсутствуют	данные отсутствуют
825	512985.86	2212761.6	данные отсутствуют	данные отсутствуют

Государственный регистратор		ФГИС ЕГРН
полное наименование должности	подпись	инициалы, фамилия

М.П.

Выписка из Единого государственного реестра недвижимости об объекте недвижимости
Описание местоположения земельного участка

Земельный участок			
(вид объекта недвижимости)			
Лист № ___ Раздела 3.2	Всего листов раздела 3.2 : ___	Всего разделов: ___	Всего листов выписки: ___
09.06.2022 № 99/2022/472445922			
Кадастровый номер:		47:03:000000:16(единое землепользование)	

Сведения о характерных точках границы земельного участка				
Система координат				
Зона №				
Номер точки	Координаты		Описание закрепления на местности	Средняя квадратическая погрешность определения координат характерных точек границ земельного участка, м
	X	Y		
1	2	3	4	5
826	513005.56	2212906.05	данные отсутствуют	данные отсутствуют
827	513009.66	2212932.28	данные отсутствуют	данные отсутствуют
828	512828.58	2212202.37	данные отсутствуют	данные отсутствуют
829	512824.7	2212206.44	данные отсутствуют	данные отсутствуют
830	512787.02	2212253.84	данные отсутствуют	данные отсутствуют
831	512772.39	2212270.67	данные отсутствуют	данные отсутствуют
832	512761.77	2212291.17	данные отсутствуют	данные отсутствуют
833	512759.41	2212302.34	данные отсутствуют	данные отсутствуют
834	512759.55	2212313.12	данные отсутствуют	данные отсутствуют
835	512768.73	2212343.21	данные отсутствуют	данные отсутствуют
836	512772.36	2212369.27	данные отсутствуют	данные отсутствуют
837	512772.85	2212393	данные отсутствуют	данные отсутствуют
838	512778.51	2212429.92	данные отсутствуют	данные отсутствуют
839	512777.26	2212445.8	данные отсутствуют	данные отсутствуют
840	512773.55	2212471.84	данные отсутствуют	данные отсутствуют

Государственный регистратор		ФГИС ЕГРН
полное наименование должности	подпись	инициалы, фамилия

М.П.

Выписка из Единого государственного реестра недвижимости об объекте недвижимости
Описание местоположения земельного участка

Земельный участок			
(вид объекта недвижимости)			
Лист № ___ Раздела 3.2	Всего листов раздела 3.2 : ___	Всего разделов: ___	Всего листов выписки: ___
09.06.2022 № 99/2022/472445922			
Кадастровый номер:		47:03:000000:16(единое землепользование)	

Сведения о характерных точках границы земельного участка				
Система координат				
Зона №				
Номер точки	Координаты		Описание закрепления на местности	Средняя квадратическая погрешность определения координат характерных точек границ земельного участка, м
	X	Y		
1	2	3	4	5
841	512773.05	2212498.39	данные отсутствуют	данные отсутствуют
842	512770.74	2212517.24	данные отсутствуют	данные отсутствуют
843	512768.81	2212518.71	данные отсутствуют	данные отсутствуют
844	512744.58	2212530.08	данные отсутствуют	данные отсутствуют
845	512714.21	2212541.98	данные отсутствуют	данные отсутствуют
846	512692.93	2212555.54	данные отсутствуют	данные отсутствуют
847	512675.84	2212583.22	данные отсутствуют	данные отсутствуют
848	512671.11	2212587.82	данные отсутствуют	данные отсутствуют
849	512642.86	2212593.7	данные отсутствуют	данные отсутствуют
850	512621.4	2212599.96	данные отсутствуют	данные отсутствуют
851	512523.16	2212619.61	данные отсутствуют	данные отсутствуют
852	512426.68	2212638.3	данные отсутствуют	данные отсутствуют
853	512396.86	2212642.8	данные отсутствуют	данные отсутствуют
854	512345.98	2212653.94	данные отсутствуют	данные отсутствуют
855	512246.43	2212673.81	данные отсутствуют	данные отсутствуют

Государственный регистратор		ФГИС ЕГРН
полное наименование должности	подпись	инициалы, фамилия

М.П.

Выписка из Единого государственного реестра недвижимости об объекте недвижимости
Описание местоположения земельного участка

Земельный участок			
(вид объекта недвижимости)			
Лист № ___ Раздела 3.2	Всего листов раздела 3.2 : ___	Всего разделов: ___	Всего листов выписки: ___
09.06.2022 № 99/2022/472445922			
Кадастровый номер:		47:03:000000:16(единое землепользование)	

Сведения о характерных точках границы земельного участка				
Система координат				
Зона №				
Номер точки	Координаты		Описание закрепления на местности	Средняя квадратическая погрешность определения координат характерных точек границ земельного участка, м
	X	Y		
1	2	3	4	5
856	512184.05	2212685.37	данные отсутствуют	данные отсутствуют
857	512063.3	2212701.83	данные отсутствуют	данные отсутствуют
858	511938.38	2212716.97	данные отсутствуют	данные отсутствуют
859	511804.78	2212805.94	данные отсутствуют	данные отсутствуют
860	511710.88	2212870.76	данные отсутствуют	данные отсутствуют
861	511667.95	2212902.28	данные отсутствуют	данные отсутствуют
862	511629.71	2212910.24	данные отсутствуют	данные отсутствуют
863	511623.86	2212911.58	данные отсутствуют	данные отсутствуют
864	511637.9	2212730.01	данные отсутствуют	данные отсутствуют
865	511706.73	2212683.25	данные отсутствуют	данные отсутствуют
866	511715.8	2212678.94	данные отсутствуют	данные отсутствуют
867	511759.72	2212658.07	данные отсутствуют	данные отсутствуют
868	511771.25	2212659.86	данные отсутствуют	данные отсутствуют
869	511777.25	2212668.28	данные отсутствуют	данные отсутствуют
870	511778.34	2212680.44	данные отсутствуют	данные отсутствуют

Государственный регистратор		ФГИС ЕГРН
полное наименование должности	подпись	инициалы, фамилия

М.П.

Выписка из Единого государственного реестра недвижимости об объекте недвижимости
Описание местоположения земельного участка

Земельный участок			
(вид объекта недвижимости)			
Лист № ___ Раздела 3.2	Всего листов раздела 3.2 : ___	Всего разделов: ___	Всего листов выписки: ___
09.06.2022 № 99/2022/472445922			
Кадастровый номер:		47:03:000000:16(единое землепользование)	

Сведения о характерных точках границы земельного участка				
Система координат				
Зона №				
Номер точки	Координаты		Описание закрепления на местности	Средняя квадратическая погрешность определения координат характерных точек границ земельного участка, м
	X	Y		
1	2	3	4	5
871	511774.76	2212703.5	данные отсутствуют	данные отсутствуют
872	511767.72	2212730.96	данные отсутствуют	данные отсутствуют
873	511785.12	2212736.88	данные отсутствуют	данные отсутствуют
874	511833.63	2212705.96	данные отсутствуют	данные отсутствуют
875	511917.52	2212681.48	данные отсутствуют	данные отсутствуют
876	511941.3	2212676.23	данные отсутствуют	данные отсутствуют
877	512005.48	2212635.08	данные отсутствуют	данные отсутствуют
878	512005.08	2212598.21	данные отсутствуют	данные отсутствуют
879	512048.11	2212598.59	данные отсутствуют	данные отсутствуют
880	512118.53	2212599.2	данные отсутствуют	данные отсутствуют
881	512151.8	2212602.85	данные отсутствуют	данные отсутствуют
882	512173.64	2212594.05	данные отсутствуют	данные отсутствуют
883	512187.7	2212588.14	данные отсутствуют	данные отсутствуют
884	512210.62	2212585.78	данные отсутствуют	данные отсутствуют
885	512260.8	2212584.71	данные отсутствуют	данные отсутствуют

Государственный регистратор		ФГИС ЕГРН
полное наименование должности	подпись	инициалы, фамилия

М.П.

Выписка из Единого государственного реестра недвижимости об объекте недвижимости
Описание местоположения земельного участка

Земельный участок			
(вид объекта недвижимости)			
Лист № ___ Раздела 3.2	Всего листов раздела 3.2 : ___	Всего разделов: ___	Всего листов выписки: ___
09.06.2022 № 99/2022/472445922			
Кадастровый номер:		47:03:000000:16(единое землепользование)	

Сведения о характерных точках границы земельного участка				
Система координат				
Зона №				
Номер точки	Координаты		Описание закрепления на местности	Средняя квадратическая погрешность определения координат характерных точек границ земельного участка, м
	X	Y		
1	2	3	4	5
886	512280.4	2212588.44	данные отсутствуют	данные отсутствуют
887	512282.89	2212632.02	данные отсутствуют	данные отсутствуют
888	512343.79	2212617.96	данные отсутствуют	данные отсутствуют
889	512428.22	2212594.16	данные отсутствуют	данные отсутствуют
890	512443.9	2212552.2	данные отсутствуют	данные отсутствуют
891	512667.97	2212537.48	данные отсутствуют	данные отсутствуют
892	512708.89	2212524.58	данные отсутствуют	данные отсутствуют
893	512736.58	2212511.68	данные отсутствуют	данные отсутствуют
894	512750.81	2212490.67	данные отсутствуют	данные отсутствуют
895	512758.19	2212447.66	данные отсутствуют	данные отсутствуют
896	512757.51	2212425.78	данные отсутствуют	данные отсутствуют
897	512744.11	2212399.92	данные отсутствуют	данные отсутствуют
898	512733.46	2212374.52	данные отсутствуют	данные отсутствуют
899	512724	2212351.82	данные отсутствуют	данные отсутствуют
900	512715.9	2212320.32	данные отсутствуют	данные отсутствуют

Государственный регистратор		ФГИС ЕГРН
полное наименование должности	подпись	инициалы, фамилия

М.П.

Выписка из Единого государственного реестра недвижимости об объекте недвижимости
Описание местоположения земельного участка

Земельный участок			
(вид объекта недвижимости)			
Лист № ___ Раздела 3.2	Всего листов раздела 3.2 : ___	Всего разделов: ___	Всего листов выписки: ___
09.06.2022 № 99/2022/472445922			
Кадастровый номер:		47:03:000000:16(единое землепользование)	

Сведения о характерных точках границы земельного участка				
Система координат				
Зона №				
Номер точки	Координаты		Описание закрепления на местности	Средняя квадратическая погрешность определения координат характерных точек границ земельного участка, м
	X	Y		
1	2	3	4	5
901	512709.54	2212292.04	данные отсутствуют	данные отсутствуют
902	512706.77	2212255.99	данные отсутствуют	данные отсутствуют
903	512708.03	2212208.32	данные отсутствуют	данные отсутствуют
904	512722	2212147.11	данные отсутствуют	данные отсутствуют
905	512737.5	2212082.56	данные отсутствуют	данные отсутствуют
906	512741.15	2212076.43	данные отсутствуют	данные отсутствуют
907	512772.05	2212084.22	данные отсутствуют	данные отсутствуют
908	512805.41	2212153.94	данные отсутствуют	данные отсутствуют
909	514369.94	2199669.58	данные отсутствуют	данные отсутствуют
910	514307.09	2199671.12	данные отсутствуют	данные отсутствуют
911	514247.33	2199675.72	данные отсутствуют	данные отсутствуют
912	514201.57	2199671.68	данные отсутствуют	данные отсутствуют
913	514176.44	2199664.51	данные отсутствуют	данные отсутствуют
914	514175.33	2199561.71	данные отсутствуют	данные отсутствуют
915	514242.94	2199578.61	данные отсутствуют	данные отсутствуют

Государственный регистратор		ФГИС ЕГРН
полное наименование должности	подпись	инициалы, фамилия

М.П.

Выписка из Единого государственного реестра недвижимости об объекте недвижимости
Описание местоположения земельного участка

Земельный участок			
(вид объекта недвижимости)			
Лист № ___ Раздела 3.2	Всего листов раздела 3.2 : ___	Всего разделов: ___	Всего листов выписки: ___
09.06.2022 № 99/2022/472445922			
Кадастровый номер:		47:03:000000:16(единое землепользование)	

Сведения о характерных точках границы земельного участка				
Система координат				
Зона №				
Номер точки	Координаты		Описание закрепления на местности	Средняя квадратическая погрешность определения координат характерных точек границ земельного участка, м
	X	Y		
1	2	3	4	5
916	514259.61	2199582.06	данные отсутствуют	данные отсутствуют
917	514291.89	2199583.61	данные отсутствуют	данные отсутствуют
918	514320.88	2199584.28	данные отсутствуют	данные отсутствуют
919	514349.01	2199581.06	данные отсутствуют	данные отсутствуют
920	514364.41	2199637.73	данные отсутствуют	данные отсутствуют
921	514431.34	2210745.58	данные отсутствуют	данные отсутствуют
922	514521.35	2210792.3	данные отсутствуют	данные отсутствуют
923	514527.63	2210802.17	данные отсутствуют	данные отсутствуют
924	514515.37	2210830.17	данные отсутствуют	данные отсутствуют
925	514510.99	2210833.08	данные отсутствуют	данные отсутствуют
926	514490.01	2210833.75	данные отсутствуют	данные отсутствуют
927	514488.9	2210876.65	данные отсутствуют	данные отсутствуют
928	514470.9	2210930.2	данные отсутствуют	данные отсутствуют
929	514445.7	2210947.42	данные отсутствуют	данные отсутствуют
930	514431.92	2210947.97	данные отсутствуют	данные отсутствуют

Государственный регистратор		ФГИС ЕГРН
полное наименование должности	подпись	инициалы, фамилия

М.П.

Выписка из Единого государственного реестра недвижимости об объекте недвижимости
Описание местоположения земельного участка

Земельный участок			
(вид объекта недвижимости)			
Лист № ___ Раздела 3.2	Всего листов раздела 3.2 : ___	Всего разделов: ___	Всего листов выписки: ___
09.06.2022 № 99/2022/472445922			
Кадастровый номер:		47:03:000000:16(единое землепользование)	

Сведения о характерных точках границы земельного участка				
Система координат				
Зона №				
Номер точки	Координаты		Описание закрепления на местности	Средняя квадратическая погрешность определения координат характерных точек границ земельного участка, м
	X	Y		
1	2	3	4	5
931	514342.59	2210910.25	данные отсутствуют	данные отсутствуют
932	514309.04	2210900.76	данные отсутствуют	данные отсутствуют
933	514307.87	2210857.77	данные отсутствуют	данные отсутствуют
934	514318.32	2210777.94	данные отсутствуют	данные отсутствуют
935	514338.26	2210697.27	данные отсутствуют	данные отсутствуют
936	516285.36	2200972.77	данные отсутствуют	данные отсутствуют
937	516294.59	2200983.88	данные отсутствуют	данные отсутствуют
938	516320.57	2200990.36	данные отсутствуют	данные отсутствуют
939	516336.08	2201004.43	данные отсутствуют	данные отсутствуют
940	516353.59	2201026.18	данные отсутствуют	данные отсутствуют
941	516369.1	2201036.89	данные отсутствуют	данные отсутствуют
942	516393.33	2201046.17	данные отсутствуют	данные отсутствуют
943	516421.96	2201067.55	данные отсутствуют	данные отсутствуют
944	516467.53	2201104.92	данные отсутствуют	данные отсутствуют
945	516484.51	2201122.11	данные отсутствуют	данные отсутствуют

Государственный регистратор		ФГИС ЕГРН
полное наименование должности	подпись	инициалы, фамилия

М.П.

Выписка из Единого государственного реестра недвижимости об объекте недвижимости
Описание местоположения земельного участка

Земельный участок			
(вид объекта недвижимости)			
Лист № ___ Раздела 3.2	Всего листов раздела 3.2 : ___	Всего разделов: ___	Всего листов выписки: ___
09.06.2022 № 99/2022/472445922			
Кадастровый номер:		47:03:000000:16(единое землепользование)	

Сведения о характерных точках границы земельного участка				
Система координат				
Зона №				
Номер точки	Координаты		Описание закрепления на местности	Средняя квадратическая погрешность определения координат характерных точек границ земельного участка, м
	X	Y		
1	2	3	4	5
946	516367.64	2201219.4	данные отсутствуют	данные отсутствуют
947	516242.44	2201334.49	данные отсутствуют	данные отсутствуют
948	516250.23	2201360.25	данные отсутствуют	данные отсутствуют
949	516111.86	2201485.22	данные отсутствуют	данные отсутствуют
950	516107.78	2201423.67	данные отсутствуют	данные отсутствуют
951	516098.56	2201315.58	данные отсутствуют	данные отсутствуют
952	516094.55	2201280.67	данные отсутствуют	данные отсутствуют
953	516114.46	2201262.44	данные отсутствуют	данные отсутствуют
954	516143.7	2201261.55	данные отсутствуют	данные отсутствуют
955	516166.94	2201257.88	данные отсутствуют	данные отсутствуют
956	516189.18	2201219.18	данные отсутствуют	данные отсутствуют
957	516198.52	2201142.79	данные отсутствуют	данные отсутствуют
958	516208.3	2201083.97	данные отсутствуют	данные отсутствуют
959	516219.42	2201063.06	данные отсутствуют	данные отсутствуют
960	516233.66	2201050.94	данные отсутствуют	данные отсутствуют

Государственный регистратор		ФГИС ЕГРН
полное наименование должности	подпись	инициалы, фамилия

М.П.

Выписка из Единого государственного реестра недвижимости об объекте недвижимости
Описание местоположения земельного участка

Земельный участок			
(вид объекта недвижимости)			
Лист № ___ Раздела 3.2	Всего листов раздела 3.2 : ___	Всего разделов: ___	Всего листов выписки: ___
09.06.2022 № 99/2022/472445922			
Кадастровый номер:		47:03:000000:16(единое землепользование)	

Сведения о характерных точках границы земельного участка				
Система координат				
Зона №				
Номер точки	Координаты		Описание закрепления на местности	Средняя квадратическая погрешность определения координат характерных точек границ земельного участка, м
	X	Y		
1	2	3	4	5
961	516267.13	2201015.14	данные отсутствуют	данные отсутствуют
962	516279.03	2200993.9	данные отсутствуют	данные отсутствуют
963	516023.38	2196330.58	данные отсутствуют	данные отсутствуют
964	516061.53	2196366.53	данные отсутствуют	данные отсутствуют
965	516069.09	2196544.68	данные отсутствуют	данные отсутствуют
966	515861.14	2196313.59	данные отсутствуют	данные отсутствуют
967	515948.97	2196242.7	данные отсутствуют	данные отсутствуют
968	515952.24	2196243.1	данные отсутствуют	данные отсутствуют
969	515958.3	2196244.87	данные отсутствуют	данные отсутствуют
970	515986.39	2196271.15	данные отсутствуют	данные отсутствуют
971	516171.3	2196767.59	данные отсутствуют	данные отсутствуют
972	516003.53	2196938.14	данные отсутствуют	данные отсутствуют
973	515992.68	2196983.88	данные отсутствуют	данные отсутствуют
974	515965.57	2197098.12	данные отсутствуют	данные отсутствуют
975	515982.16	2197105.29	данные отсутствуют	данные отсутствуют

Государственный регистратор		ФГИС ЕГРН
полное наименование должности	подпись	инициалы, фамилия

М.П.

Выписка из Единого государственного реестра недвижимости об объекте недвижимости
Описание местоположения земельного участка

Земельный участок			
(вид объекта недвижимости)			
Лист № ___ Раздела 3.2	Всего листов раздела 3.2 : ___	Всего разделов: ___	Всего листов выписки: ___
09.06.2022 № 99/2022/472445922			
Кадастровый номер:		47:03:000000:16(единое землепользование)	

Сведения о характерных точках границы земельного участка				
Система координат				
Зона №				
Номер точки	Координаты		Описание закрепления на местности	Средняя квадратическая погрешность определения координат характерных точек границ земельного участка, м
	X	Y		
1	2	3	4	5
976	515942.81	2197191.36	данные отсутствуют	данные отсутствуют
977	515813.27	2197148.31	данные отсутствуют	данные отсутствуют
978	515730.24	2197276.5	данные отсутствуют	данные отсутствуют
979	515653.04	2197476.99	данные отсутствуют	данные отсутствуют
980	515645.58	2197482.44	данные отсутствуют	данные отсутствуют
981	515583.29	2197624.93	данные отсутствуют	данные отсутствуют
982	515620.36	2197991.65	данные отсутствуют	данные отсутствуют
983	515488.03	2198010.57	данные отсутствуют	данные отсутствуют
984	515538.08	2198355.61	данные отсутствуют	данные отсутствуют
985	515594.16	2198457.6	данные отсутствуют	данные отсутствуют
986	515708.06	2198650.52	данные отсутствуют	данные отсутствуют
987	515578.32	2198768.27	данные отсутствуют	данные отсутствуют
988	515516.7	2198652.91	данные отсутствуют	данные отсутствуют
989	515475.38	2198583.34	данные отсутствуют	данные отсутствуют
990	515437.57	2198528.38	данные отсутствуют	данные отсутствуют

Государственный регистратор		ФГИС ЕГРН
полное наименование должности	подпись	инициалы, фамилия

М.П.

Выписка из Единого государственного реестра недвижимости об объекте недвижимости
Описание местоположения земельного участка

Земельный участок			
(вид объекта недвижимости)			
Лист № ___ Раздела 3.2	Всего листов раздела 3.2 : ___	Всего разделов: ___	Всего листов выписки: ___
09.06.2022 № 99/2022/472445922			
Кадастровый номер:		47:03:000000:16(единое землепользование)	

Сведения о характерных точках границы земельного участка				
Система координат				
Зона №				
Номер точки	Координаты		Описание закрепления на местности	Средняя квадратическая погрешность определения координат характерных точек границ земельного участка, м
	X	Y		
1	2	3	4	5
991	515415.97	2198489.49	данные отсутствуют	данные отсутствуют
992	515376.61	2198410.91	данные отсутствуют	данные отсутствуют
993	515353.35	2198343.11	данные отсутствуют	данные отсутствуют
994	515320.05	2198236.71	данные отсутствуют	данные отсутствуют
995	515309.97	2198168.25	данные отсутствуют	данные отсутствуют
996	515309.59	2198129.38	данные отсутствуют	данные отсутствуют
997	515315.85	2198081.4	данные отсутствуют	данные отсутствуют
998	515317.34	2198030.11	данные отсутствуют	данные отсутствуют
999	515315.35	2198020.27	данные отсутствуют	данные отсутствуют
1000	515314.32	2198012.38	данные отсутствуют	данные отсутствуют
1001	515308.02	2197975.16	данные отсутствуют	данные отсутствуют
1002	515306.6	2197949.34	данные отсутствуют	данные отсутствуют
1003	515309.36	2197887.45	данные отсутствуют	данные отсутствуют
1004	515324.01	2197795.68	данные отсутствуют	данные отсутствуют
1005	515349.5	2197656.31	данные отсутствуют	данные отсутствуют

Государственный регистратор		ФГИС ЕГРН
полное наименование должности	подпись	инициалы, фамилия

М.П.

Выписка из Единого государственного реестра недвижимости об объекте недвижимости
Описание местоположения земельного участка

Земельный участок			
(вид объекта недвижимости)			
Лист № ___ Раздела 3.2	Всего листов раздела 3.2 : ___	Всего разделов: ___	Всего листов выписки: ___
09.06.2022 № 99/2022/472445922			
Кадастровый номер:		47:03:000000:16(единое землепользование)	

Сведения о характерных точках границы земельного участка				
Система координат				
Зона №				
Номер точки	Координаты		Описание закрепления на местности	Средняя квадратическая погрешность определения координат характерных точек границ земельного участка, м
	X	Y		
1	2	3	4	5
1006	515380.87	2197535.09	данные отсутствуют	данные отсутствуют
1007	515388.08	2197506.79	данные отсутствуют	данные отсутствуют
1008	515403.33	2197456.66	данные отсутствуют	данные отсутствуют
1009	515422.77	2197401.49	данные отсутствуют	данные отсутствуют
1010	515492.13	2197275.57	данные отсутствуют	данные отсутствуют
1011	515519.55	2197219.29	данные отсутствуют	данные отсутствуют
1012	515573.6	2197124.08	данные отсутствуют	данные отсутствуют
1013	515613.07	2197062.56	данные отсутствуют	данные отсутствуют
1014	515630.61	2197034.8	данные отсутствуют	данные отсутствуют
1015	515651.16	2197009.89	данные отсутствуют	данные отсутствуют
1016	515669.74	2196979.44	данные отсутствуют	данные отсутствуют
1017	515703.41	2196925.97	данные отсутствуют	данные отсутствуют
1018	515764.52	2196824.64	данные отсутствуют	данные отсутствуют
1019	515796.89	2196774.82	данные отсутствуют	данные отсутствуют
1020	515837.25	2196711.32	данные отсутствуют	данные отсутствуют

Государственный регистратор		ФГИС ЕГРН
полное наименование должности	подпись	инициалы, фамилия

М.П.

Выписка из Единого государственного реестра недвижимости об объекте недвижимости
Описание местоположения земельного участка

Земельный участок			
(вид объекта недвижимости)			
Лист № ___ Раздела 3.2	Всего листов раздела 3.2 : ___	Всего разделов: ___	Всего листов выписки: ___
09.06.2022 № 99/2022/472445922			
Кадастровый номер:		47:03:000000:16(единое землепользование)	

Сведения о характерных точках границы земельного участка				
Система координат				
Зона №				
Номер точки	Координаты		Описание закрепления на местности	Средняя квадратическая погрешность определения координат характерных точек границ земельного участка, м
	X	Y		
1	2	3	4	5
1021	515854.89	2196691.32	данные отсутствуют	данные отсутствуют
1022	515921.68	2196635.95	данные отсутствуют	данные отсутствуют
1023	515941.88	2196630.28	данные отсутствуют	данные отсутствуют
1024	515943.22	2196637.49	данные отсутствуют	данные отсутствуют
1025	516102.24	2196748.06	данные отсутствуют	данные отсутствуют
1026	512853.73	2212208.4	данные отсутствуют	данные отсутствуют
1027	512874.83	2212199.95	данные отсутствуют	данные отсутствуют
1028	512897.79	2212179.26	данные отсутствуют	данные отсутствуют
1029	512944.84	2212143.42	данные отсутствуют	данные отсутствуют
1030	513021.28	2212080.73	данные отсутствуют	данные отсутствуют
1031	513057.39	2212050.99	данные отсутствуют	данные отсутствуют
1032	513084	2212026.09	данные отсутствуют	данные отсутствуют
1033	513087.26	2212018.57	данные отсутствуют	данные отсутствуют
1034	513092	2212012.18	данные отсутствуют	данные отсутствуют
1035	513095.03	2212008.19	данные отсутствуют	данные отсутствуют

Государственный регистратор		ФГИС ЕГРН
полное наименование должности	подпись	инициалы, фамилия

М.П.

Выписка из Единого государственного реестра недвижимости об объекте недвижимости
Описание местоположения земельного участка

Земельный участок			
(вид объекта недвижимости)			
Лист № ___ Раздела 3.2	Всего листов раздела 3.2 : ___	Всего разделов: ___	Всего листов выписки: ___
09.06.2022 № 99/2022/472445922			
Кадастровый номер:		47:03:000000:16(единое землепользование)	

Сведения о характерных точках границы земельного участка				
Система координат				
Зона №				
Номер точки	Координаты		Описание закрепления на местности	Средняя квадратическая погрешность определения координат характерных точек границ земельного участка, м
	X	Y		
1	2	3	4	5
1036	513101.6	2211998.54	данные отсутствуют	данные отсутствуют
1037	513102.68	2211988.93	данные отсутствуют	данные отсутствуют
1038	513116.72	2211951.28	данные отсутствуют	данные отсутствуют
1039	513146.61	2211881.74	данные отсутствуют	данные отсутствуют
1040	513180.06	2211823.95	данные отсутствуют	данные отсутствуют
1041	513224.73	2211745.84	данные отсутствуют	данные отсутствуют
1042	513240.94	2211730.64	данные отсутствуют	данные отсутствуют
1043	513265.16	2211712.41	данные отсутствуют	данные отсутствуют
1044	513284.7	2211697.42	данные отсутствуют	данные отсутствуют
1045	513296.76	2211691.21	данные отсутствуют	данные отсутствуют
1046	513303.06	2211690.85	данные отсутствуют	данные отсутствуют
1047	513330.95	2211691.64	данные отсутствуют	данные отсутствуют
1048	513351.71	2211688.45	данные отсутствуют	данные отсутствуют
1049	513363.58	2211682.22	данные отсутствуют	данные отсутствуют
1050	513366.8	2211677.04	данные отсутствуют	данные отсутствуют

Государственный регистратор		ФГИС ЕГРН
полное наименование должности	подпись	инициалы, фамилия

М.П.

Выписка из Единого государственного реестра недвижимости об объекте недвижимости
Описание местоположения земельного участка

Земельный участок			
(вид объекта недвижимости)			
Лист № ___ Раздела 3.2	Всего листов раздела 3.2 : ___	Всего разделов: ___	Всего листов выписки: ___
09.06.2022 № 99/2022/472445922			
Кадастровый номер:		47:03:000000:16(единое землепользование)	

Сведения о характерных точках границы земельного участка				
Система координат				
Зона №				
Номер точки	Координаты		Описание закрепления на местности	Средняя квадратическая погрешность определения координат характерных точек границ земельного участка, м
	X	Y		
1	2	3	4	5
1051	513370.28	2211676.63	данные отсутствуют	данные отсутствуют
1052	513376.16	2211676.62	данные отсутствуют	данные отсутствуют
1053	513403.76	2211680.64	данные отсутствуют	данные отсутствуют
1054	513429.14	2211684.71	данные отсутствуют	данные отсутствуют
1055	513438.36	2211685.28	данные отсутствуют	данные отсутствуют
1056	513469.95	2211679.56	данные отсутствуют	данные отсутствуют
1057	513516.83	2211668.72	данные отсутствуют	данные отсутствуют
1058	513572.43	2211669.72	данные отсутствуют	данные отсутствуют
1059	513528.61	2211758.06	данные отсутствуют	данные отсутствуют
1060	513491.58	2211817.26	данные отсутствуют	данные отсутствуют
1061	513357.37	2211846.52	данные отсутствуют	данные отсутствуют
1062	513264.94	2211866.92	данные отсутствуют	данные отсутствуют
1063	513229.03	2211944.7	данные отсутствуют	данные отсутствуют
1064	513181.69	2211936.32	данные отсутствуют	данные отсутствуют
1065	513147.32	2212098.37	данные отсутствуют	данные отсутствуют

Государственный регистратор		ФГИС ЕГРН
полное наименование должности	подпись	инициалы, фамилия

М.П.

Выписка из Единого государственного реестра недвижимости об объекте недвижимости
Описание местоположения земельного участка

Земельный участок			
(вид объекта недвижимости)			
Лист № ___ Раздела 3.2	Всего листов раздела 3.2 : ___	Всего разделов: ___	Всего листов выписки: ___
09.06.2022 № 99/2022/472445922			
Кадастровый номер:		47:03:000000:16(единое землепользование)	

Сведения о характерных точках границы земельного участка				
Система координат				
Зона №				
Номер точки	Координаты		Описание закрепления на местности	Средняя квадратическая погрешность определения координат характерных точек границ земельного участка, м
	X	Y		
1	2	3	4	5
1066	513159.56	2212104.56	данные отсутствуют	данные отсутствуют
1067	513132.27	2212177.68	данные отсутствуют	данные отсутствуют
1068	513097.53	2212257.61	данные отсутствуют	данные отсутствуют
1069	513050.58	2212367.49	данные отсутствуют	данные отсутствуют
1070	513015.95	2212450.7	данные отсутствуют	данные отсутствуют
1071	513017.72	2212472.54	данные отсутствуют	данные отсутствуют
1072	513030.03	2212480.92	данные отсутствуют	данные отсутствуют
1073	513068.62	2212489.57	данные отсутствуют	данные отсутствуют
1074	513085.53	2212645.63	данные отсутствуют	данные отсутствуют
1075	512990.87	2212629.97	данные отсутствуют	данные отсутствуют
1076	512977.01	2212505.77	данные отсутствуют	данные отсутствуют
1077	512964.59	2212442.74	данные отсутствуют	данные отсутствуют
1078	512926.18	2212357.75	данные отсутствуют	данные отсутствуют
1079	517451.35	2210224.52	данные отсутствуют	данные отсутствуют
1080	517447.67	2210230.7	данные отсутствуют	данные отсутствуют

Государственный регистратор		ФГИС ЕГРН
полное наименование должности	подпись	инициалы, фамилия

М.П.

Выписка из Единого государственного реестра недвижимости об объекте недвижимости
Описание местоположения земельного участка

Земельный участок			
(вид объекта недвижимости)			
Лист № ___ Раздела 3.2	Всего листов раздела 3.2 : ___	Всего разделов: ___	Всего листов выписки: ___
09.06.2022 № 99/2022/472445922			
Кадастровый номер:		47:03:000000:16(единое землепользование)	

Сведения о характерных точках границы земельного участка				
Система координат				
Зона №				
Номер точки	Координаты		Описание закрепления на местности	Средняя квадратическая погрешность определения координат характерных точек границ земельного участка, м
	X	Y		
1	2	3	4	5
1081	517372.62	2210184.04	данные отсутствуют	данные отсутствуют
1082	517369.94	2210163.6	данные отсутствуют	данные отсутствуют
1083	517370.21	2210132.53	данные отсутствуют	данные отсутствуют
1084	517364.89	2210114.71	данные отсутствуют	данные отсутствуют
1085	517344.68	2210099	данные отсутствуют	данные отсутствуют
1086	517302	2210068.68	данные отсутствуют	данные отсутствуют
1087	517303.81	2210079.18	данные отсутствуют	данные отсутствуют
1088	517295.02	2210072.98	данные отсутствуют	данные отсутствуют
1089	517293.13	2210065.32	данные отсутствуют	данные отсутствуют
1090	517290.23	2210053.52	данные отсутствуют	данные отсутствуют
1091	517289.12	2210049	данные отсутствуют	данные отсутствуют
1092	517297.7	2210035.4	данные отсутствуют	данные отсутствуют
1093	517316.28	2210025.74	данные отсутствуют	данные отсутствуют
1094	517329.05	2210017.13	данные отсутствуют	данные отсутствуют
1095	517314.86	2209998.47	данные отсутствуют	данные отсутствуют

Государственный регистратор		ФГИС ЕГРН
полное наименование должности	подпись	инициалы, фамилия

М.П.

Выписка из Единого государственного реестра недвижимости об объекте недвижимости
Описание местоположения земельного участка

Земельный участок			
(вид объекта недвижимости)			
Лист № ___ Раздела 3.2	Всего листов раздела 3.2 : ___	Всего разделов: ___	Всего листов выписки: ___
09.06.2022 № 99/2022/472445922			
Кадастровый номер:		47:03:000000:16(единое землепользование)	

Сведения о характерных точках границы земельного участка				
Система координат				
Зона №				
Номер точки	Координаты		Описание закрепления на местности	Средняя квадратическая погрешность определения координат характерных точек границ земельного участка, м
	X	Y		
1	2	3	4	5
1096	517288.62	2209975.06	данные отсутствуют	данные отсутствуют
1097	517279.23	2209964.24	данные отсутствуют	данные отсутствуют
1098	517344.91	2209849.91	данные отсутствуют	данные отсутствуют
1099	517410.29	2209882.78	данные отсутствуют	данные отсутствуют
1100	517448.09	2209803.34	данные отсутствуют	данные отсутствуют
1101	517486.4	2209809.44	данные отсутствуют	данные отсутствуют
1102	517517.01	2209787.01	данные отсутствуют	данные отсутствуют
1103	517518	2209786.28	данные отсутствуют	данные отсутствуют
1104	517551.99	2209828.3	данные отсутствуют	данные отсутствуют
1105	517580.24	2209893.7	данные отсутствуют	данные отсутствуют
1106	517587.84	2209940.86	данные отсутствуют	данные отсутствуют
1107	517582.88	2209970.17	данные отсутствуют	данные отсутствуют
1108	517570.73	2209985.51	данные отсутствуют	данные отсутствуют
1109	517575.54	2210002.67	данные отсутствуют	данные отсутствуют
1110	517586.37	2210012.46	данные отсутствуют	данные отсутствуют

Государственный регистратор		ФГИС ЕГРН
полное наименование должности	подпись	инициалы, фамилия

М.П.

Выписка из Единого государственного реестра недвижимости об объекте недвижимости
Описание местоположения земельного участка

Земельный участок			
(вид объекта недвижимости)			
Лист № ___ Раздела 3.2	Всего листов раздела 3.2 : ___	Всего разделов: ___	Всего листов выписки: ___
09.06.2022 № 99/2022/472445922			
Кадастровый номер:		47:03:000000:16(единое землепользование)	

Сведения о характерных точках границы земельного участка				
Система координат				
Зона №				
Номер точки	Координаты		Описание закрепления на местности	Средняя квадратическая погрешность определения координат характерных точек границ земельного участка, м
	X	Y		
1	2	3	4	5
1111	517575.6	2210015.48	данные отсутствуют	данные отсутствуют
1112	512532.65	2211595.33	данные отсутствуют	данные отсутствуют
1113	512526.53	2211594.33	данные отсутствуют	данные отсутствуют
1114	512509.52	2211589.32	данные отсутствуют	данные отсутствуют
1115	512474.16	2211573.54	данные отсутствуют	данные отсутствуют
1116	512450.47	2211561.86	данные отсутствуют	данные отсутствуют
1117	512422.01	2211548.29	данные отсутствуют	данные отсутствуют
1118	512389.43	2211545.74	данные отсутствуют	данные отсутствуют
1119	512379.53	2211549.96	данные отсутствуют	данные отсутствуют
1120	512362.07	2211556.52	данные отсутствуют	данные отсутствуют
1121	512347.73	2211573.87	данные отсутствуют	данные отсутствуют
1122	512338.06	2211586.66	данные отсутствуют	данные отсутствуют
1123	512324.6	2211591.1	данные отсутствуют	данные отсутствуют
1124	512310.92	2211591.44	данные отсутствуют	данные отсутствуют
1125	512265.11	2211575.65	данные отсутствуют	данные отсутствуют

Государственный регистратор		ФГИС ЕГРН
полное наименование должности	подпись	инициалы, фамилия

М.П.

Выписка из Единого государственного реестра недвижимости об объекте недвижимости
Описание местоположения земельного участка

Земельный участок			
(вид объекта недвижимости)			
Лист № ___ Раздела 3.2	Всего листов раздела 3.2 : ___	Всего разделов: ___	Всего листов выписки: ___
09.06.2022 № 99/2022/472445922			
Кадастровый номер:		47:03:000000:16(единое землепользование)	

Сведения о характерных точках границы земельного участка				
Система координат				
Зона №				
Номер точки	Координаты		Описание закрепления на местности	Средняя квадратическая погрешность определения координат характерных точек границ земельного участка, м
	X	Y		
1	2	3	4	5
1126	512215.63	2211557.97	данные отсутствуют	данные отсутствуют
1127	512195.84	2211554.96	данные отсутствуют	данные отсутствуют
1128	512181.83	2211543.4	данные отсутствуют	данные отсутствуют
1129	512168.71	2211521.72	данные отсутствуют	данные отсутствуют
1130	512172.04	2211506.93	данные отсутствуют	данные отсутствуют
1131	512180.38	2211452.44	данные отсутствуют	данные отсутствуют
1132	512198.06	2211441.77	данные отсутствуют	данные отсутствуют
1133	512214.85	2211430.98	данные отсутствуют	данные отсутствуют
1134	512228.08	2211418.53	данные отсутствуют	данные отсутствуют
1135	512251.1	2211384.06	данные отсутствуют	данные отсутствуют
1136	512268.45	2211320.9	данные отсутствуют	данные отсутствуют
1137	512285.46	2211300.33	данные отсутствуют	данные отсутствуют
1138	512305.59	2211302.11	данные отсутствуют	данные отсутствуют
1139	512320.6	2211313.45	данные отсутствуют	данные отсутствуют
1140	512347.07	2211314.99	данные отсутствуют	данные отсутствуют

Государственный регистратор		ФГИС ЕГРН
полное наименование должности	подпись	инициалы, фамилия

М.П.

Выписка из Единого государственного реестра недвижимости об объекте недвижимости
Описание местоположения земельного участка

Земельный участок			
(вид объекта недвижимости)			
Лист № ___ Раздела 3.2	Всего листов раздела 3.2 : ___	Всего разделов: ___	Всего листов выписки: ___
09.06.2022 № 99/2022/472445922			
Кадастровый номер:		47:03:000000:16(единое землепользование)	

Сведения о характерных точках границы земельного участка				
Система координат				
Зона №				
Номер точки	Координаты		Описание закрепления на местности	Средняя квадратическая погрешность определения координат характерных точек границ земельного участка, м
	X	Y		
1	2	3	4	5
1141	512349.58	2211314.6	данные отсутствуют	данные отсутствуют
1142	512360.74	2211294.77	данные отсутствуют	данные отсутствуют
1143	512363.19	2211270.53	данные отсутствуют	данные отсутствуют
1144	512377.2	2211263.52	данные отсутствуют	данные отсутствуют
1145	512406.24	2211325.23	данные отсутствуют	данные отсутствуют
1146	512457.42	2211442.25	данные отсутствуют	данные отсутствуют
1147	513795.34	2215542.67	данные отсутствуют	данные отсутствуют
1148	513740.13	2215556.96	данные отсутствуют	данные отсутствуют
1149	513723.7	2215575.8	данные отсутствуют	данные отсутствуют
1150	513710.76	2215577.33	данные отсутствуют	данные отсутствуют
1151	513668.28	2215569.88	данные отсутствуют	данные отсутствуют
1152	513607.35	2215553.98	данные отсутствуют	данные отсутствуют
1153	513576.21	2215541.52	данные отсутствуют	данные отсутствуют
1154	513562.98	2215527.29	данные отсутствуют	данные отсутствуют
1155	513563.42	2215519.17	данные отсутствуют	данные отсутствуют

Государственный регистратор		ФГИС ЕГРН
полное наименование должности	подпись	инициалы, фамилия

М.П.

Выписка из Единого государственного реестра недвижимости об объекте недвижимости
Описание местоположения земельного участка

Земельный участок			
(вид объекта недвижимости)			
Лист № ___ Раздела 3.2	Всего листов раздела 3.2 : ___	Всего разделов: ___	Всего листов выписки: ___
09.06.2022 № 99/2022/472445922			
Кадастровый номер:		47:03:000000:16(единое землепользование)	

Сведения о характерных точках границы земельного участка				
Система координат				
Зона №				
Номер точки	Координаты		Описание закрепления на местности	Средняя квадратическая погрешность определения координат характерных точек границ земельного участка, м
	X	Y		
1	2	3	4	5
1156	513566.87	2215505.94	данные отсутствуют	данные отсутствуют
1157	513571.65	2215491.26	данные отсутствуют	данные отсутствуют
1158	513578.66	2215482.59	данные отсутствуют	данные отсутствуют
1159	513592.6	2215477.93	данные отсутствуют	данные отсутствуют
1160	513595.53	2215483.53	данные отсутствуют	данные отсутствуют
1161	513610.16	2215488.8	данные отсутствуют	данные отсутствуют
1162	513618.09	2215486.52	данные отсутствуют	данные отсутствуют
1163	513636.64	2215456.26	данные отсутствуют	данные отсутствуют
1164	513658.04	2215438.18	данные отсутствуют	данные отсутствуют
1165	513708.98	2215458.15	данные отсутствуют	данные отсутствуют
1166	513747.53	2215467.02	данные отсутствуют	данные отсутствуют
1167	513773.48	2215496.69	данные отсутствуют	данные отсутствуют
1168	513794.26	2215513.51	данные отсутствуют	данные отсутствуют
1169	513820.01	2215521.87	данные отсутствуют	данные отсутствуют
1170	513821.16	2215529.73	данные отсутствуют	данные отсутствуют

Государственный регистратор		ФГИС ЕГРН
полное наименование должности	подпись	инициалы, фамилия

М.П.

Выписка из Единого государственного реестра недвижимости об объекте недвижимости
Описание местоположения земельного участка

Земельный участок			
(вид объекта недвижимости)			
Лист № ___ Раздела 3.2	Всего листов раздела 3.2 : ___	Всего разделов: ___	Всего листов выписки: ___
09.06.2022 № 99/2022/472445922			
Кадастровый номер:		47:03:000000:16(единое землепользование)	

Сведения о характерных точках границы земельного участка				
Система координат				
Зона №				
Номер точки	Координаты		Описание закрепления на местности	Средняя квадратическая погрешность определения координат характерных точек границ земельного участка, м
	X	Y		
1	2	3	4	5
1171	514736.15	2205831.31	данные отсутствуют	данные отсутствуют
1172	514693.92	2205883.78	данные отсутствуют	данные отсутствуют
1173	514499.12	2205786.85	данные отсутствуют	данные отсутствуют
1174	514484.93	2205895.58	данные отсутствуют	данные отсутствуют
1175	514461.35	2205894.55	данные отсутствуют	данные отсутствуют
1176	514443.29	2205893.77	данные отсутствуют	данные отсутствуют
1177	514428.55	2205893.12	данные отсутствуют	данные отсутствуют
1178	514418.07	2205868.03	данные отсутствуют	данные отсутствуют
1179	514418.36	2205862.35	данные отсутствуют	данные отсутствуют
1180	514425.07	2205860.78	данные отсутствуют	данные отсутствуют
1181	514438.67	2205828.15	данные отсутствуют	данные отсутствуют
1182	514446.57	2205823.97	данные отсутствуют	данные отсутствуют
1183	514446.81	2205813.98	данные отсутствуют	данные отсутствуют
1184	514455.09	2205799.74	данные отсутствуют	данные отсутствуют
1185	514453.87	2205759.04	данные отсутствуют	данные отсутствуют

Государственный регистратор		ФГИС ЕГРН
полное наименование должности	подпись	инициалы, фамилия

М.П.

Выписка из Единого государственного реестра недвижимости об объекте недвижимости
Описание местоположения земельного участка

Земельный участок			
(вид объекта недвижимости)			
Лист № ___ Раздела 3.2	Всего листов раздела 3.2 : ___	Всего разделов: ___	Всего листов выписки: ___
09.06.2022 № 99/2022/472445922			
Кадастровый номер:		47:03:000000:16(единое землепользование)	

Сведения о характерных точках границы земельного участка				
Система координат				
Зона №				
Номер точки	Координаты		Описание закрепления на местности	Средняя квадратическая погрешность определения координат характерных точек границ земельного участка, м
	X	Y		
1	2	3	4	5
1186	514468.92	2205728.8	данные отсутствуют	данные отсутствуют
1187	514469.25	2205728.45	данные отсутствуют	данные отсутствуют
1188	514515.4	2205724.78	данные отсутствуют	данные отсутствуют
1189	514558.54	2205726.88	данные отсутствуют	данные отсутствуют
1190	514624.22	2205736.02	данные отсутствуют	данные отсутствуют
1191	514654.58	2205763.49	данные отсутствуют	данные отсутствуют
1192	514696.5	2205796.85	данные отсутствуют	данные отсутствуют
1193	509520.86	2217712.63	данные отсутствуют	данные отсутствуют
1194	509443.2	2217801.43	данные отсутствуют	данные отсутствуют
1195	509368.05	2217751.95	данные отсутствуют	данные отсутствуют
1196	509383.9	2217609.6	данные отсутствуют	данные отсутствуют
1197	516461.72	2204526.45	данные отсутствуют	данные отсутствуют
1198	516419.57	2204615.18	данные отсутствуют	данные отсутствуют
1199	516410.57	2204623.86	данные отсутствуют	данные отсутствуют
1200	516355.85	2204624.63	данные отсутствуют	данные отсутствуют

Государственный регистратор		ФГИС ЕГРН
полное наименование должности	подпись	инициалы, фамилия

М.П.

Выписка из Единого государственного реестра недвижимости об объекте недвижимости
Описание местоположения земельного участка

Земельный участок			
(вид объекта недвижимости)			
Лист № ___ Раздела 3.2	Всего листов раздела 3.2 : ___	Всего разделов: ___	Всего листов выписки: ___
09.06.2022 № 99/2022/472445922			
Кадастровый номер:		47:03:000000:16(единое землепользование)	

Сведения о характерных точках границы земельного участка				
Система координат				
Зона №				
Номер точки	Координаты		Описание закрепления на местности	Средняя квадратическая погрешность определения координат характерных точек границ земельного участка, м
	X	Y		
1	2	3	4	5
1201	516196.35	2204633.53	данные отсутствуют	данные отсутствуют
1202	515960.99	2204542.22	данные отсутствуют	данные отсутствуют
1203	515977.92	2204504.5	данные отсутствуют	данные отсутствуют
1204	516005.41	2204443.68	данные отсутствуют	данные отсутствуют
1205	516027.4	2204382.68	данные отсутствуют	данные отсутствуют
1206	516047.2	2204318.43	данные отсутствуют	данные отсутствуют
1207	515595.7	2204148.82	данные отсутствуют	данные отсутствуют
1208	515617.79	2204077.72	данные отсутствуют	данные отсутствуют
1209	515611.51	2204014.93	данные отсутствуют	данные отсутствуют
1210	515607.72	2203977.02	данные отсутствуют	данные отсутствуют
1211	515574.15	2203933.38	данные отсутствуют	данные отсутствуют
1212	515554.01	2203872.96	данные отсутствуют	данные отсутствуют
1213	515584.22	2203832.68	данные отсутствуют	данные отсутствуют
1214	515601	2203765.55	данные отсутствуют	данные отсутствуют
1215	515612.75	2203686.67	данные отсутствуют	данные отсутствуют

Государственный регистратор		ФГИС ЕГРН
полное наименование должности	подпись	инициалы, фамилия

М.П.

Выписка из Единого государственного реестра недвижимости об объекте недвижимости
Описание местоположения земельного участка

Земельный участок			
(вид объекта недвижимости)			
Лист № ___ Раздела 3.2	Всего листов раздела 3.2 : ___	Всего разделов: ___	Всего листов выписки: ___
09.06.2022 № 99/2022/472445922			
Кадастровый номер:		47:03:000000:16(единое землепользование)	

Сведения о характерных точках границы земельного участка				
Система координат				
Зона №				
Номер точки	Координаты		Описание закрепления на местности	Средняя квадратическая погрешность определения координат характерных точек границ земельного участка, м
	X	Y		
1	2	3	4	5
1216	515626.18	2203602.76	данные отсутствуют	данные отсутствуют
1217	515626.18	2203562.93	данные отсутствуют	данные отсутствуют
1218	515627.61	2203557.59	данные отсутствуют	данные отсутствуют
1219	516218.53	2203841.71	данные отсутствуют	данные отсутствуют
1220	516199.74	2203887.08	данные отсутствуют	данные отсутствуют
1221	516168.61	2203966.58	данные отсутствуют	данные отсутствуют
1222	516150.15	2204020.85	данные отсутствуют	данные отсутствуют
1223	516104.67	2204141.05	данные отсутствуют	данные отсутствуют
1224	516088.55	2204202.1	данные отсутствуют	данные отсутствуют
1225	516176.11	2204249.58	данные отсутствуют	данные отсутствуют
1226	516138.27	2204325.13	данные отсутствуют	данные отсутствуют
1227	516221.98	2204455.62	данные отсутствуют	данные отсутствуют
1228	516312.7	2204458.65	данные отсутствуют	данные отсутствуют
1229	516475.26	2204469.83	данные отсутствуют	данные отсутствуют
1230	513804.77	2215403.34	данные отсутствуют	данные отсутствуют

Государственный регистратор		ФГИС ЕГРН
полное наименование должности	подпись	инициалы, фамилия

М.П.

Выписка из Единого государственного реестра недвижимости об объекте недвижимости
Описание местоположения земельного участка

Земельный участок			
(вид объекта недвижимости)			
Лист № ___ Раздела 3.2	Всего листов раздела 3.2 : ___	Всего разделов: ___	Всего листов выписки: ___
09.06.2022 № 99/2022/472445922			
Кадастровый номер:		47:03:000000:16(единое землепользование)	

Сведения о характерных точках границы земельного участка				
Система координат				
Зона №				
Номер точки	Координаты		Описание закрепления на местности	Средняя квадратическая погрешность определения координат характерных точек границ земельного участка, м
	X	Y		
1	2	3	4	5
1231	513840.41	2215404.92	данные отсутствуют	данные отсутствуют
1232	513846.45	2215407.67	данные отсутствуют	данные отсутствуют
1233	513883.43	2215426.02	данные отсутствуют	данные отсутствуют
1234	513910.39	2215426.71	данные отсутствуют	данные отсутствуют
1235	513940.4	2215420.95	данные отсутствуют	данные отсутствуют
1236	513965	2215424.06	данные отсутствуют	данные отсутствуют
1237	513976.12	2215435.92	данные отсутствуют	данные отсутствуют
1238	513983.89	2215461.76	данные отсутствуют	данные отсутствуют
1239	513985.89	2215498.87	данные отсутствуют	данные отсутствуют
1240	513963.38	2215493.28	данные отсутствуют	данные отсутствуют
1241	513945.16	2215494.68	данные отсутствуют	данные отсутствуют
1242	513908.07	2215510	данные отсутствуют	данные отсутствуют
1243	513901.52	2215513.39	данные отсутствуют	данные отсутствуют
1244	513889.23	2215509.79	данные отсутствуют	данные отсутствуют
1245	513865.28	2215507.71	данные отсутствуют	данные отсутствуют

Государственный регистратор		ФГИС ЕГРН
полное наименование должности	подпись	инициалы, фамилия

М.П.

Выписка из Единого государственного реестра недвижимости об объекте недвижимости
Описание местоположения земельного участка

Земельный участок			
(вид объекта недвижимости)			
Лист № ___ Раздела 3.2	Всего листов раздела 3.2 : ___	Всего разделов: ___	Всего листов выписки: ___
09.06.2022 № 99/2022/472445922			
Кадастровый номер:		47:03:000000:16(единое землепользование)	

Сведения о характерных точках границы земельного участка				
Система координат				
Зона №				
Номер точки	Координаты		Описание закрепления на местности	Средняя квадратическая погрешность определения координат характерных точек границ земельного участка, м
	X	Y		
1	2	3	4	5
1246	513844.27	2215502.86	данные отсутствуют	данные отсутствуют
1247	513840.18	2215505.82	данные отсутствуют	данные отсутствуют
1248	513823.17	2215503.27	данные отсутствуют	данные отсутствуют
1249	513801.71	2215493.6	данные отсутствуют	данные отсутствуют
1250	513766.13	2215468.91	данные отсутствуют	данные отсутствуют
1251	513745.23	2215444.67	данные отсутствуют	данные отсутствуют
1252	513742.34	2215436.92	данные отсутствуют	данные отсутствуют
1253	513742.12	2215430.02	данные отсутствуют	данные отсутствуют
1254	513742.35	2215423.54	данные отсутствуют	данные отсутствуют
1255	515780.43	2193636.69	данные отсутствуют	данные отсутствуют
1256	515786.24	2193646.33	данные отсутствуют	данные отсутствуют
1257	515804.86	2193645.02	данные отсутствуют	данные отсутствуют
1258	515812.71	2193649.44	данные отсутствуют	данные отсутствуют
1259	515820.57	2193652.81	данные отсутствуют	данные отсутствуют
1260	515842.14	2193673.05	данные отсутствуют	данные отсутствуют

Государственный регистратор		ФГИС ЕГРН
полное наименование должности	подпись	инициалы, фамилия

М.П.

Выписка из Единого государственного реестра недвижимости об объекте недвижимости
Описание местоположения земельного участка

Земельный участок			
(вид объекта недвижимости)			
Лист № ___ Раздела 3.2	Всего листов раздела 3.2 : ___	Всего разделов: ___	Всего листов выписки: ___
09.06.2022 № 99/2022/472445922			
Кадастровый номер:		47:03:000000:16(единое землепользование)	

Сведения о характерных точках границы земельного участка				
Система координат				
Зона №				
Номер точки	Координаты		Описание закрепления на местности	Средняя квадратическая погрешность определения координат характерных точек границ земельного участка, м
	X	Y		
1	2	3	4	5
1261	515863.04	2193696.74	данные отсутствуют	данные отсутствуют
1262	515891.96	2193731.43	данные отсутствуют	данные отсутствуют
1263	515917.97	2193760.45	данные отсутствуют	данные отсутствуют
1264	515929.32	2193770.57	данные отсутствуют	данные отсутствуют
1265	515935.45	2193778.06	данные отсутствуют	данные отсутствуют
1266	515914.39	2193793.67	данные отсутствуют	данные отсутствуют
1267	515908.46	2193800.89	данные отсутствуют	данные отсутствуют
1268	515915.01	2193813.43	данные отсутствуют	данные отсутствуют
1269	515922.86	2193825.49	данные отсутствуют	данные отсутствуют
1270	515894.19	2193850.57	данные отсутствуют	данные отсутствуют
1271	515886.67	2193834.98	данные отсутствуют	данные отсутствуют
1272	515879.22	2193821.59	данные отсутствуют	данные отсутствуют
1273	515864.71	2193835.67	данные отсутствуют	данные отсутствуют
1274	515842.04	2193855.73	данные отсутствуют	данные отсутствуют
1275	515807.87	2193887.58	данные отсутствуют	данные отсутствуют

Государственный регистратор		ФГИС ЕГРН
полное наименование должности	подпись	инициалы, фамилия

М.П.

Выписка из Единого государственного реестра недвижимости об объекте недвижимости
Описание местоположения земельного участка

Земельный участок			
(вид объекта недвижимости)			
Лист № ___ Раздела 3.2	Всего листов раздела 3.2 : ___	Всего разделов: ___	Всего листов выписки: ___
09.06.2022 № 99/2022/472445922			
Кадастровый номер:		47:03:000000:16(единое землепользование)	

Сведения о характерных точках границы земельного участка				
Система координат				
Зона №				
Номер точки	Координаты		Описание закрепления на местности	Средняя квадратическая погрешность определения координат характерных точек границ земельного участка, м
	X	Y		
1	2	3	4	5
1276	515791.2	2193903.05	данные отсутствуют	данные отсутствуют
1277	515777.42	2193921.57	данные отсутствуют	данные отсутствуют
1278	515736.62	2193950.7	данные отсутствуют	данные отсутствуют
1279	515690.36	2193986.95	данные отсутствуют	данные отсутствуют
1280	515653.77	2194016.64	данные отсутствуют	данные отсутствуют
1281	515624.64	2194039.66	данные отсутствуют	данные отсутствуют
1282	515636.32	2194060.34	данные отсутствуют	данные отсутствуют
1283	515671.12	2194103.82	данные отсутствуют	данные отсутствуют
1284	515691.81	2194142.07	данные отсутствуют	данные отсутствуют
1285	515706.48	2194166.76	данные отсутствуют	данные отсутствуют
1286	515699.81	2194181.76	данные отсутствуют	данные отсутствуют
1287	515696.81	2194185.77	данные отсутствуют	данные отсутствуют
1288	515690.78	2194194.46	данные отсутствуют	данные отсутствуют
1289	515661.14	2194197.05	данные отсутствуют	данные отсутствуют
1290	515643.46	2194176.56	данные отсутствуют	данные отсутствуют

Государственный регистратор		ФГИС ЕГРН
полное наименование должности	подпись	инициалы, фамилия

М.П.

Выписка из Единого государственного реестра недвижимости об объекте недвижимости
Описание местоположения земельного участка

Земельный участок			
(вид объекта недвижимости)			
Лист № ___ Раздела 3.2	Всего листов раздела 3.2 : ___	Всего разделов: ___	Всего листов выписки: ___
09.06.2022 № 99/2022/472445922			
Кадастровый номер:		47:03:000000:16(единое землепользование)	

Сведения о характерных точках границы земельного участка				
Система координат				
Зона №				
Номер точки	Координаты		Описание закрепления на местности	Средняя квадратическая погрешность определения координат характерных точек границ земельного участка, м
	X	Y		
1	2	3	4	5
1291	515602.36	2194108.31	данные отсутствуют	данные отсутствуют
1292	515575.21	2194095.41	данные отсутствуют	данные отсутствуют
1293	515548.05	2194104.25	данные отсутствуют	данные отсутствуют
1294	515544	2194147.95	данные отсутствуют	данные отсутствуют
1295	515542.17	2194169.97	данные отсутствуют	данные отсутствуют
1296	515545.47	2194201	данные отсутствуют	данные отсутствуют
1297	515549.81	2194248.26	данные отсутствуют	данные отсутствуют
1298	515563.71	2194293.74	данные отсутствуют	данные отсутствуют
1299	515567.04	2194307.92	данные отсутствуют	данные отсутствуют
1300	515582.35	2194341.37	данные отсутствуют	данные отсутствуют
1301	515581.94	2194366.15	данные отсутствуют	данные отсутствуют
1302	515560.81	2194378.61	данные отсутствуют	данные отсутствуют
1303	515543.21	2194368.05	данные отсутствуют	данные отсутствуют
1304	515523.85	2194331.95	данные отсутствуют	данные отсутствуют
1305	515503.49	2194268.38	данные отсутствуют	данные отсутствуют

Государственный регистратор		ФГИС ЕГРН
полное наименование должности	подпись	инициалы, фамилия

М.П.

Выписка из Единого государственного реестра недвижимости об объекте недвижимости
Описание местоположения земельного участка

Земельный участок			
(вид объекта недвижимости)			
Лист № ___ Раздела 3.2	Всего листов раздела 3.2 : ___	Всего разделов: ___	Всего листов выписки: ___
09.06.2022 № 99/2022/472445922			
Кадастровый номер:		47:03:000000:16(единое землепользование)	

Сведения о характерных точках границы земельного участка				
Система координат				
Зона №				
Номер точки	Координаты		Описание закрепления на местности	Средняя квадратическая погрешность определения координат характерных точек границ земельного участка, м
	X	Y		
1	2	3	4	5
1306	515491.05	2194201.16	данные отсутствуют	данные отсутствуют
1307	515466.07	2194175.76	данные отсутствуют	данные отсутствуют
1308	515458.46	2194142.85	данные отсутствуют	данные отсутствуют
1309	515452.46	2194078.96	данные отсутствуют	данные отсутствуют
1310	515436.06	2194038.77	данные отсутствуют	данные отсутствуют
1311	515439.67	2194018.83	данные отсутствуют	данные отсутствуют
1312	515445.84	2193984.15	данные отсутствуют	данные отсутствуют
1313	515461.42	2193943.58	данные отсутствуют	данные отсутствуют
1314	515468.59	2193893.53	данные отсутствуют	данные отсутствуют
1315	515490.29	2193865.08	данные отсутствуют	данные отсутствуют
1316	515511.09	2193869.88	данные отсутствуют	данные отсутствуют
1317	515546.79	2193868.45	данные отсутствуют	данные отсутствуют
1318	515569.25	2193860.01	данные отсутствуют	данные отсутствуют
1319	515595.4	2193836.06	данные отсутствуют	данные отсутствуют
1320	515610.79	2193815.13	данные отсутствуют	данные отсутствуют

Государственный регистратор		ФГИС ЕГРН
полное наименование должности	подпись	инициалы, фамилия

М.П.

Выписка из Единого государственного реестра недвижимости об объекте недвижимости
Описание местоположения земельного участка

Земельный участок			
(вид объекта недвижимости)			
Лист № ___ Раздела 3.2	Всего листов раздела 3.2 : ___	Всего разделов: ___	Всего листов выписки: ___
09.06.2022 № 99/2022/472445922			
Кадастровый номер:		47:03:000000:16(единое землепользование)	

Сведения о характерных точках границы земельного участка				
Система координат				
Зона №				
Номер точки	Координаты		Описание закрепления на местности	Средняя квадратическая погрешность определения координат характерных точек границ земельного участка, м
	X	Y		
1	2	3	4	5
1321	515610.28	2193798.64	данные отсутствуют	данные отсутствуют
1322	515597.64	2193783.91	данные отсутствуют	данные отсутствуют
1323	515583.5	2193768.24	данные отсутствуют	данные отсутствуют
1324	515585.16	2193754.61	данные отсутствуют	данные отсутствуют
1325	515601.72	2193744.86	данные отсутствуют	данные отсутствуют
1326	515617.8	2193721.6	данные отсутствуют	данные отсутствуют
1327	515630.2	2193672.52	данные отсутствуют	данные отсутствуют
1328	515675.89	2193699.43	данные отсутствуют	данные отсутствуют
1329	515694.45	2193697.34	данные отсутствуют	данные отсутствуют
1330	515733.63	2193661.33	данные отсутствуют	данные отсутствуют
1331	515777.42	2193629.13	данные отсутствуют	данные отсутствуют
1332	514827.64	2205254.21	данные отсутствуют	данные отсутствуют
1333	514754.38	2205394.07	данные отсутствуют	данные отсутствуют
1334	514739.41	2205427.94	данные отсутствуют	данные отсутствуют
1335	514720.58	2205461.22	данные отсутствуют	данные отсутствуют

Государственный регистратор		ФГИС ЕГРН
полное наименование должности	подпись	инициалы, фамилия

М.П.

Выписка из Единого государственного реестра недвижимости об объекте недвижимости
Описание местоположения земельного участка

Земельный участок			
(вид объекта недвижимости)			
Лист № ___ Раздела 3.2	Всего листов раздела 3.2 : ___	Всего разделов: ___	Всего листов выписки: ___
09.06.2022 № 99/2022/472445922			
Кадастровый номер:		47:03:000000:16(единое землепользование)	

Сведения о характерных точках границы земельного участка				
Система координат				
Зона №				
Номер точки	Координаты		Описание закрепления на местности	Средняя квадратическая погрешность определения координат характерных точек границ земельного участка, м
	X	Y		
1	2	3	4	5
1336	514692.71	2205514.44	данные отсутствуют	данные отсутствуют
1337	514670.63	2205559.58	данные отсутствуют	данные отсутствуют
1338	514596.45	2205711.25	данные отсутствуют	данные отсутствуют
1339	514592.49	2205710.62	данные отсутствуют	данные отсутствуют
1340	514569.77	2205707.5	данные отсутствуют	данные отсутствуют
1341	514551.21	2205704.96	данные отсутствуют	данные отсутствуют
1342	514504.28	2205704.96	данные отсутствуют	данные отсутствуют
1343	514453.99	2205708.98	данные отсутствуют	данные отсутствуют
1344	514429.04	2205697.57	данные отсутствуют	данные отсутствуют
1345	514422.96	2205639.4	данные отсутствуют	данные отсутствуют
1346	514408.01	2205593.92	данные отсутствуют	данные отсутствуют
1347	514406.84	2205582.38	данные отсутствуют	данные отсутствуют
1348	514471.78	2205470.1	данные отсутствуют	данные отсутствуют
1349	514464.72	2205462.34	данные отсутствуют	данные отсутствуют
1350	514481.78	2205437.8	данные отсутствуют	данные отсутствуют

Государственный регистратор		ФГИС ЕГРН
полное наименование должности	подпись	инициалы, фамилия

М.П.

Выписка из Единого государственного реестра недвижимости об объекте недвижимости
Описание местоположения земельного участка

Земельный участок			
(вид объекта недвижимости)			
Лист № ___ Раздела 3.2	Всего листов раздела 3.2 : ___	Всего разделов: ___	Всего листов выписки: ___
09.06.2022 № 99/2022/472445922			
Кадастровый номер:		47:03:000000:16(единое землепользование)	

Сведения о характерных точках границы земельного участка				
Система координат				
Зона №				
Номер точки	Координаты		Описание закрепления на местности	Средняя квадратическая погрешность определения координат характерных точек границ земельного участка, м
	X	Y		
1	2	3	4	5
1351	514496.35	2205414.67	данные отсутствуют	данные отсутствуют
1352	514513.81	2205351.84	данные отсутствуют	данные отсутствуют
1353	514522.08	2205318.14	данные отсутствуют	данные отсутствуют
1354	514572.25	2205286.58	данные отсутствуют	данные отсутствуют
1355	514586.01	2205278.48	данные отсутствуют	данные отсутствуют
1356	514613.53	2205266.35	данные отсутствуют	данные отсутствуют
1357	514713.06	2205253.4	данные отсутствуют	данные отсутствуют
1358	514815.84	2205251.78	данные отсутствуют	данные отсутствуют
1359	513871.16	2215527.69	данные отсутствуют	данные отсутствуют
1360	513888.6	2215538.25	данные отсутствуют	данные отсутствуют
1361	513866.68	2215569.51	данные отсутствуют	данные отсутствуют
1362	513842.52	2215627.05	данные отсутствуют	данные отсутствуют
1363	513810.01	2215663.05	данные отсутствуют	данные отсутствуют
1364	513759.08	2215711.75	данные отсутствуют	данные отсутствуют
1365	513712.49	2215760.57	данные отсутствуют	данные отсутствуют

Государственный регистратор		ФГИС ЕГРН
полное наименование должности	подпись	инициалы, фамилия

М.П.

Выписка из Единого государственного реестра недвижимости об объекте недвижимости
Описание местоположения земельного участка

Земельный участок			
(вид объекта недвижимости)			
Лист № ___ Раздела 3.2	Всего листов раздела 3.2 : ___	Всего разделов: ___	Всего листов выписки: ___
09.06.2022 № 99/2022/472445922			
Кадастровый номер:		47:03:000000:16(единое землепользование)	

Сведения о характерных точках границы земельного участка				
Система координат				
Зона №				
Номер точки	Координаты		Описание закрепления на местности	Средняя квадратическая погрешность определения координат характерных точек границ земельного участка, м
	X	Y		
1	2	3	4	5
1366	513690.45	2215760.2	данные отсутствуют	данные отсутствуют
1367	513666.79	2215747.37	данные отсутствуют	данные отсутствуют
1368	513660.18	2215738.15	данные отсутствуют	данные отсутствуют
1369	513657.07	2215705.64	данные отсутствуют	данные отсутствуют
1370	513626.31	2215682.85	данные отсутствуют	данные отсутствуют
1371	513583.77	2215668.28	данные отсутствуют	данные отсутствуют
1372	513561.04	2215653.54	данные отсутствуют	данные отсутствуют
1373	513559.41	2215644.46	данные отсутствуют	данные отсутствуют
1374	513573.06	2215595.51	данные отсутствуют	данные отсутствуют
1375	513587.11	2215568.88	данные отсутствуют	данные отсутствуют
1376	513657.16	2215581.66	данные отсутствуют	данные отсутствуют
1377	513707.4	2215594.5	данные отсутствуют	данные отсутствуют
1378	513717.7	2215593.07	данные отсутствуют	данные отсутствуют
1379	513746.92	2215574.27	данные отсутствуют	данные отсутствуют
1380	513767.63	2215574.92	данные отсутствуют	данные отсутствуют

Государственный регистратор		ФГИС ЕГРН
полное наименование должности	подпись	инициалы, фамилия

М.П.

Выписка из Единого государственного реестра недвижимости об объекте недвижимости
Описание местоположения земельного участка

Земельный участок			
(вид объекта недвижимости)			
Лист № ___ Раздела 3.2	Всего листов раздела 3.2 : ___	Всего разделов: ___	Всего листов выписки: ___
09.06.2022 № 99/2022/472445922			
Кадастровый номер:		47:03:000000:16(единое землепользование)	

Сведения о характерных точках границы земельного участка				
Система координат				
Зона №				
Номер точки	Координаты		Описание закрепления на местности	Средняя квадратическая погрешность определения координат характерных точек границ земельного участка, м
	X	Y		
1	2	3	4	5
1381	513800.83	2215571.8	данные отсутствуют	данные отсутствуют
1382	513818.31	2215553.85	данные отсутствуют	данные отсутствуют
1383	513836.94	2215528.3	данные отсутствуют	данные отсутствуют
1384	512490.62	2211782.56	данные отсутствуют	данные отсутствуют
1385	512483.85	2211794.81	данные отсутствуют	данные отсутствуют
1386	512448.3	2211867.67	данные отсутствуют	данные отсутствуют
1387	512440.36	2211899.28	данные отсутствуют	данные отсутствуют
1388	512387.76	2211992.38	данные отсутствуют	данные отсутствуют
1389	512384.3	2211996.06	данные отсутствуют	данные отсутствуют
1390	512375.89	2211991.62	данные отсутствуют	данные отсутствуют
1391	512200.23	2211953.72	данные отсутствуют	данные отсутствуют
1392	512144.06	2211933.04	данные отсутствуют	данные отсутствуют
1393	512109.49	2211923.15	данные отсутствуют	данные отсутствуют
1394	512121.15	2211898.2	данные отсутствуют	данные отсутствуют
1395	512127.95	2211874.84	данные отсутствуют	данные отсутствуют

Государственный регистратор		ФГИС ЕГРН
полное наименование должности	подпись	инициалы, фамилия

М.П.

Выписка из Единого государственного реестра недвижимости об объекте недвижимости
Описание местоположения земельного участка

Земельный участок			
(вид объекта недвижимости)			
Лист № ___ Раздела 3.2	Всего листов раздела 3.2 : ___	Всего разделов: ___	Всего листов выписки: ___
09.06.2022 № 99/2022/472445922			
Кадастровый номер:		47:03:000000:16(единое землепользование)	

Сведения о характерных точках границы земельного участка				
Система координат				
Зона №				
Номер точки	Координаты		Описание закрепления на местности	Средняя квадратическая погрешность определения координат характерных точек границ земельного участка, м
	X	Y		
1	2	3	4	5
1396	512081.88	2211844.45	данные отсутствуют	данные отсутствуют
1397	512150.97	2211720.88	данные отсутствуют	данные отсутствуют
1398	512204.6	2211774.97	данные отсутствуют	данные отсутствуют
1399	512226.39	2211804.02	данные отсутствуют	данные отсутствуют
1400	512350.1	2211789.22	данные отсутствуют	данные отсутствуют
1401	512387.9	2211734.6	данные отсутствуют	данные отсутствуют
1402	512410.4	2211705.69	данные отсутствуют	данные отсутствуют
1403	513066	2214352.68	данные отсутствуют	данные отсутствуют
1404	512966.55	2214440.41	данные отсутствуют	данные отсутствуют
1405	512947.71	2214467.79	данные отсутствуют	данные отсутствуют
1406	512900.38	2214537.5	данные отсутствуют	данные отсутствуют
1407	512858.92	2214516.49	данные отсутствуют	данные отсутствуют
1408	512769.2	2214438.77	данные отсутствуют	данные отсутствуют
1409	512744.11	2214418.49	данные отсутствуют	данные отсутствуют
1410	512741.82	2214405.39	данные отсутствуют	данные отсутствуют

Государственный регистратор		ФГИС ЕГРН
полное наименование должности	подпись	инициалы, фамилия

М.П.

Выписка из Единого государственного реестра недвижимости об объекте недвижимости
Описание местоположения земельного участка

Земельный участок			
(вид объекта недвижимости)			
Лист № ___ Раздела 3.2	Всего листов раздела 3.2 : ___	Всего разделов: ___	Всего листов выписки: ___
09.06.2022 № 99/2022/472445922			
Кадастровый номер:		47:03:000000:16(единое землепользование)	

Сведения о характерных точках границы земельного участка				
Система координат				
Зона №				
Номер точки	Координаты		Описание закрепления на местности	Средняя квадратическая погрешность определения координат характерных точек границ земельного участка, м
	X	Y		
1	2	3	4	5
1411	512769.09	2214328.62	данные отсутствуют	данные отсутствуют
1412	512899.57	2214344.74	данные отсутствуют	данные отсутствуют
1413	512903.55	2214315.64	данные отсутствуют	данные отсутствуют
1414	512943	2214241.4	данные отсутствуют	данные отсутствуют
1415	513059.98	2214343.55	данные отсутствуют	данные отсутствуют
1416	513861.72	2215635.75	данные отсутствуют	данные отсутствуют
1417	514049	2215721.79	данные отсутствуют	данные отсутствуют
1418	514027.22	2215776.23	данные отсутствуют	данные отсутствуют
1419	514026.61	2215809.5	данные отсутствуют	данные отсутствуют
1420	514034.9	2215848.6	данные отсутствуют	данные отсутствуют
1421	514040.42	2215899.54	данные отсутствуют	данные отсутствуют
1422	514029.48	2215886.89	данные отсутствуют	данные отсутствуют
1423	514015.49	2215876.44	данные отсутствуют	данные отсутствуют
1424	513949	2215855.65	данные отсутствуют	данные отсутствуют
1425	513868.2	2215823.95	данные отсутствуют	данные отсутствуют

Государственный регистратор		ФГИС ЕГРН
полное наименование должности	подпись	инициалы, фамилия

М.П.

Выписка из Единого государственного реестра недвижимости об объекте недвижимости
Описание местоположения земельного участка

Земельный участок			
(вид объекта недвижимости)			
Лист № ___ Раздела 3.2	Всего листов раздела 3.2 : ___	Всего разделов: ___	Всего листов выписки: ___
09.06.2022 № 99/2022/472445922			
Кадастровый номер:		47:03:000000:16(единое землепользование)	

Сведения о характерных точках границы земельного участка				
Система координат				
Зона №				
Номер точки	Координаты		Описание закрепления на местности	Средняя квадратическая погрешность определения координат характерных точек границ земельного участка, м
	X	Y		
1	2	3	4	5
1426	513820.55	2215810.51	данные отсутствуют	данные отсутствуют
1427	513765.91	2215808.03	данные отсутствуют	данные отсутствуют
1428	513734.38	2215796.67	данные отсутствуют	данные отсутствуют
1429	513725.09	2215782.12	данные отсутствуют	данные отсутствуют
1430	513728.62	2215772.01	данные отсутствуют	данные отсутствуют
1431	513737.01	2215762.72	данные отсутствуют	данные отсутствуют
1432	513757.89	2215742.98	данные отсутствуют	данные отсутствуют
1433	513789.21	2215721.53	данные отсутствуют	данные отсутствуют
1434	513825.11	2215680.12	данные отсутствуют	данные отсутствуют
1435	513850.32	2215648.85	данные отсутствуют	данные отсутствуют
1436	514292.89	2209188.36	данные отсутствуют	данные отсутствуют
1437	513938.26	2209250.56	данные отсутствуют	данные отсутствуют
1438	513933.93	2209321.67	данные отсутствуют	данные отсутствуют
1439	513855.41	2209336.56	данные отсутствуют	данные отсутствуют
1440	513742.2	2209290.83	данные отсутствуют	данные отсутствуют

Государственный регистратор		ФГИС ЕГРН
полное наименование должности	подпись	инициалы, фамилия

М.П.

Выписка из Единого государственного реестра недвижимости об объекте недвижимости
Описание местоположения земельного участка

Земельный участок			
(вид объекта недвижимости)			
Лист № ___ Раздела 3.2	Всего листов раздела 3.2 : ___	Всего разделов: ___	Всего листов выписки: ___
09.06.2022 № 99/2022/472445922			
Кадастровый номер:		47:03:000000:16(единое землепользование)	

Сведения о характерных точках границы земельного участка				
Система координат				
Зона №				
Номер точки	Координаты		Описание закрепления на местности	Средняя квадратическая погрешность определения координат характерных точек границ земельного участка, м
	X	Y		
1	2	3	4	5
1441	513639.4	2209659.27	данные отсутствуют	данные отсутствуют
1442	513807.65	2209665.09	данные отсутствуют	данные отсутствуют
1443	513876.66	2209884.12	данные отсутствуют	данные отсутствуют
1444	513872.45	2209892.39	данные отсутствуют	данные отсутствуют
1445	513838.78	2209922.83	данные отсутствуют	данные отсутствуют
1446	513823.95	2209933.29	данные отсутствуют	данные отсутствуют
1447	513760.17	2209963.8	данные отсутствуют	данные отсутствуют
1448	513701.21	2209992.81	данные отсутствуют	данные отсутствуют
1449	513681.01	2210007.69	данные отсутствуют	данные отсутствуют
1450	513655.52	2210009.12	данные отсутствуют	данные отсутствуют
1451	513618.47	2210015.89	данные отсутствуют	данные отсутствуют
1452	513592.96	2210020.24	данные отсутствуют	данные отсутствуют
1453	513571.32	2210021.29	данные отсутствуют	данные отсутствуют
1454	513539.14	2210018.61	данные отсутствуют	данные отсутствуют
1455	513500.09	2210010.48	данные отсутствуют	данные отсутствуют

Государственный регистратор		ФГИС ЕГРН
полное наименование должности	подпись	инициалы, фамилия

М.П.

Выписка из Единого государственного реестра недвижимости об объекте недвижимости
Описание местоположения земельного участка

Земельный участок			
(вид объекта недвижимости)			
Лист № ___ Раздела 3.2	Всего листов раздела 3.2 : ___	Всего разделов: ___	Всего листов выписки: ___
09.06.2022 № 99/2022/472445922			
Кадастровый номер:		47:03:000000:16(единое землепользование)	

Сведения о характерных точках границы земельного участка				
Система координат				
Зона №				
Номер точки	Координаты		Описание закрепления на местности	Средняя квадратическая погрешность определения координат характерных точек границ земельного участка, м
	X	Y		
1	2	3	4	5
1456	513452.81	2209996.18	данные отсутствуют	данные отсутствуют
1457	513398.9	2209978.5	данные отсутствуют	данные отсутствуют
1458	513419.98	2209956.87	данные отсутствуют	данные отсутствуют
1459	513503.38	2209754.16	данные отсутствуют	данные отсутствуют
1460	513547.63	2209757.5	данные отсутствуют	данные отсутствуют
1461	513596.23	2209536.33	данные отсутствуют	данные отсутствуют
1462	513615.19	2209452.98	данные отсутствуют	данные отсутствуют
1463	513714.2	2209139.37	данные отсутствуют	данные отсутствуют
1464	513727.88	2209123.24	данные отсутствуют	данные отсутствуют
1465	513772.96	2209124.52	данные отсутствуют	данные отсутствуют
1466	513774.79	2209087.49	данные отсутствуют	данные отсутствуют
1467	513815.06	2209080.78	данные отсутствуют	данные отсутствуют
1468	513817.62	2209102.79	данные отсутствуют	данные отсутствуют
1469	513811.58	2209134.18	данные отсутствуют	данные отсутствуют
1470	513826.07	2209149.87	данные отсутствуют	данные отсутствуют

Государственный регистратор		ФГИС ЕГРН
полное наименование должности	подпись	инициалы, фамилия

М.П.

Выписка из Единого государственного реестра недвижимости об объекте недвижимости
Описание местоположения земельного участка

Земельный участок			
(вид объекта недвижимости)			
Лист № ___ Раздела 3.2	Всего листов раздела 3.2 : ___	Всего разделов: ___	Всего листов выписки: ___
09.06.2022 № 99/2022/472445922			
Кадастровый номер:		47:03:000000:16(единое землепользование)	

Сведения о характерных точках границы земельного участка				
Система координат				
Зона №				
Номер точки	Координаты		Описание закрепления на местности	Средняя квадратическая погрешность определения координат характерных точек границ земельного участка, м
	X	Y		
1	2	3	4	5
1471	513851.42	2209158.32	данные отсутствуют	данные отсутствуют
1472	513871.94	2209160.74	данные отсутствуют	данные отсутствуют
1473	513899.71	2209180.05	данные отсутствуют	данные отсутствуют
1474	513906.95	2209165.57	данные отсутствуют	данные отсутствуют
1475	513936.15	2209156.38	данные отсутствуют	данные отсутствуют
1476	513961.5	2209183.38	данные отсутствуют	данные отсутствуют
1477	514055.52	2209178.8	данные отсутствуют	данные отсутствуют
1478	514084.2	2209185.57	данные отсутствуют	данные отсутствуют
1479	514153.87	2209189.96	данные отсутствуют	данные отсутствуют
1480	514182.06	2209180.87	данные отсутствуют	данные отсутствуют
1481	514210.84	2209173.4	данные отсутствуют	данные отсутствуют
1482	514247.22	2209163.5	данные отсутствуют	данные отсутствуют
1483	514277.93	2209165.28	данные отсутствуют	данные отсутствуют
1484	513730.44	2209763.62	данные отсутствуют	данные отсутствуют
1485	513708.87	2209793.42	данные отсутствуют	данные отсутствуют

Государственный регистратор		ФГИС ЕГРН
полное наименование должности	подпись	инициалы, фамилия

М.П.

Выписка из Единого государственного реестра недвижимости об объекте недвижимости
Описание местоположения земельного участка

Земельный участок			
(вид объекта недвижимости)			
Лист № ___ Раздела 3.2	Всего листов раздела 3.2 : ___	Всего разделов: ___	Всего листов выписки: ___
09.06.2022 № 99/2022/472445922			
Кадастровый номер:		47:03:000000:16(единое землепользование)	

Сведения о характерных точках границы земельного участка				
Система координат				
Зона №				
Номер точки	Координаты		Описание закрепления на местности	Средняя квадратическая погрешность определения координат характерных точек границ земельного участка, м
	X	Y		
1	2	3	4	5
1486	513782.47	2209853.8	данные отсутствуют	данные отсутствуют
1487	513814.61	2209805.76	данные отсутствуют	данные отсутствуют
1488	513413.09	2213640.54	данные отсутствуют	данные отсутствуют
1489	513498.15	2213790.54	данные отсутствуют	данные отсутствуют
1490	513559.75	2213898.95	данные отсутствуют	данные отсутствуют
1491	513590.85	2213948.35	данные отсутствуют	данные отсутствуют
1492	513467.65	2214037.18	данные отсутствуют	данные отсутствуют
1493	513486.99	2214066.66	данные отсутствуют	данные отсутствуют
1494	513466.6	2214068.01	данные отсутствуют	данные отсутствуют
1495	513453.9	2214074.86	данные отсутствуют	данные отсутствуют
1496	513440.23	2214084.97	данные отсутствуют	данные отсутствуют
1497	513422.62	2214095.2	данные отсутствуют	данные отсутствуют
1498	513402.42	2214102.65	данные отсутствуют	данные отсутствуют
1499	513380.2	2214102.98	данные отсутствуют	данные отсутствуют
1500	513366.57	2214102.69	данные отсутствуют	данные отсутствуют

Государственный регистратор		ФГИС ЕГРН
полное наименование должности	подпись	инициалы, фамилия

М.П.

Выписка из Единого государственного реестра недвижимости об объекте недвижимости
Описание местоположения земельного участка

Земельный участок			
(вид объекта недвижимости)			
Лист № ___ Раздела 3.2	Всего листов раздела 3.2 : ___	Всего разделов: ___	Всего листов выписки: ___
09.06.2022 № 99/2022/472445922			
Кадастровый номер:		47:03:000000:16(единое землепользование)	

Сведения о характерных точках границы земельного участка				
Система координат				
Зона №				
Номер точки	Координаты		Описание закрепления на местности	Средняя квадратическая погрешность определения координат характерных точек границ земельного участка, м
	X	Y		
1	2	3	4	5
1501	513349.57	2214109.68	данные отсутствуют	данные отсутствуют
1502	513331.58	2214130.68	данные отсутствуют	данные отсутствуют
1503	513342.15	2214147.56	данные отсутствуют	данные отсутствуют
1504	513366.51	2214170.1	данные отсутствуют	данные отсутствуют
1505	513375.73	2214189.54	данные отсутствуют	данные отсутствуют
1506	513378.01	2214205.24	данные отсутствуют	данные отсутствуют
1507	513365.3	2214223.21	данные отсутствуют	данные отсутствуют
1508	513342.63	2214243.64	данные отсутствуют	данные отсутствуют
1509	513319.95	2214240.76	данные отсутствуют	данные отсутствуют
1510	513292.66	2214216.16	данные отсутствуют	данные отсутствуют
1511	513278.16	2214199.76	данные отсутствуют	данные отсутствуют
1512	513237.54	2214150.47	данные отсутствуют	данные отсутствуют
1513	513216.76	2214127.81	данные отсутствуют	данные отсутствуют
1514	513203.71	2214134.67	данные отсутствуют	данные отсутствуют
1515	513203.7	2214146.15	данные отсутствуют	данные отсутствуют

Государственный регистратор		ФГИС ЕГРН
полное наименование должности	подпись	инициалы, фамилия

М.П.

Выписка из Единого государственного реестра недвижимости об объекте недвижимости
Описание местоположения земельного участка

Земельный участок			
(вид объекта недвижимости)			
Лист № ___ Раздела 3.2	Всего листов раздела 3.2 : ___	Всего разделов: ___	Всего листов выписки: ___
09.06.2022 № 99/2022/472445922			
Кадастровый номер:		47:03:000000:16(единое землепользование)	

Сведения о характерных точках границы земельного участка				
Система координат				
Зона №				
Номер точки	Координаты		Описание закрепления на местности	Средняя квадратическая погрешность определения координат характерных точек границ земельного участка, м
	X	Y		
1	2	3	4	5
1516	513222.43	2214171.74	данные отсутствуют	данные отсутствуют
1517	513263.58	2214203.44	данные отсутствуют	данные отсутствуют
1518	513263.48	2214212.05	данные отсутствуют	данные отсутствуют
1519	513203.09	2214275.97	данные отсутствуют	данные отсутствуют
1520	513185.55	2214311.3	данные отсутствуют	данные отсутствуют
1521	513039.27	2214176.16	данные отсутствуют	данные отсутствуют
1522	513069.06	2214165.92	данные отсутствуют	данные отсутствуют
1523	513087.16	2214149.48	данные отсутствуют	данные отсутствуют
1524	513095.51	2214118.55	данные отсутствуют	данные отсутствуют
1525	513107.41	2214078.76	данные отсутствуют	данные отсутствуют
1526	513123.95	2214065.1	данные отсутствуют	данные отсутствуют
1527	513143.87	2214054.08	данные отсутствуют	данные отсутствуют
1528	513135.92	2214045.02	данные отсутствуют	данные отсутствуют
1529	513085.06	2214002.26	данные отсутствуют	данные отсутствуют
1530	513075.09	2213973	данные отсутствуют	данные отсутствуют

Государственный регистратор		ФГИС ЕГРН
полное наименование должности	подпись	инициалы, фамилия

М.П.

Выписка из Единого государственного реестра недвижимости об объекте недвижимости
Описание местоположения земельного участка

Земельный участок			
(вид объекта недвижимости)			
Лист № ___ Раздела 3.2	Всего листов раздела 3.2 : ___	Всего разделов: ___	Всего листов выписки: ___
09.06.2022 № 99/2022/472445922			
Кадастровый номер:		47:03:000000:16(единое землепользование)	

Сведения о характерных точках границы земельного участка				
Система координат				
Зона №				
Номер точки	Координаты		Описание закрепления на местности	Средняя квадратическая погрешность определения координат характерных точек границ земельного участка, м
	X	Y		
1	2	3	4	5
1531	513087.9	2213962.2	данные отсутствуют	данные отсутствуют
1532	513124.9	2213937.5	данные отсутствуют	данные отсутствуют
1533	513141.38	2213921.65	данные отсутствуют	данные отсутствуют
1534	513168.48	2213895.07	данные отсутствуют	данные отсутствуют
1535	513223.38	2213814.89	данные отсутствуют	данные отсутствуют
1536	513217.18	2213806.5	данные отсутствуют	данные отсутствуют
1537	513004.69	2213541.02	данные отсутствуют	данные отсутствуют
1538	513005.65	2213519.09	данные отсутствуют	данные отсутствуют
1539	513021.52	2213506.53	данные отсутствуют	данные отсутствуют
1540	513024.81	2213505.9	данные отсутствуют	данные отсутствуют
1541	513037.53	2213505.5	данные отсутствуют	данные отсутствуют
1542	513041.97	2213508.48	данные отсутствуют	данные отсутствуют
1543	513052.62	2213515.63	данные отсутствуют	данные отсутствуют
1544	513063.25	2213522.76	данные отсутствуют	данные отсутствуют
1545	513082.4	2213522.16	данные отсутствуют	данные отсутствуют

Государственный регистратор		ФГИС ЕГРН
полное наименование должности	подпись	инициалы, фамилия

М.П.

Выписка из Единого государственного реестра недвижимости об объекте недвижимости
Описание местоположения земельного участка

Земельный участок			
(вид объекта недвижимости)			
Лист № ___ Раздела 3.2	Всего листов раздела 3.2 : ___	Всего разделов: ___	Всего листов выписки: ___
09.06.2022 № 99/2022/472445922			
Кадастровый номер:		47:03:000000:16(единое землепользование)	

Сведения о характерных точках границы земельного участка				
Система координат				
Зона №				
Номер точки	Координаты		Описание закрепления на местности	Средняя квадратическая погрешность определения координат характерных точек границ земельного участка, м
	X	Y		
1	2	3	4	5
1546	513099.86	2213520.53	данные отсутствуют	данные отсутствуют
1547	513110.38	2213524.03	данные отсутствуют	данные отсутствуют
1548	513130.3	2213548.59	данные отсутствуют	данные отсутствуют
1549	513140.05	2213562.52	данные отсутствуют	данные отсутствуют
1550	513169.89	2213553.92	данные отсутствуют	данные отсутствуют
1551	513187.41	2213536.4	данные отсутствуют	данные отсутствуют
1552	513214.18	2213534.47	данные отсутствуют	данные отсутствуют
1553	513236.48	2213538.6	данные отсутствуют	данные отсутствуют
1554	513266.77	2213553.09	данные отсутствуют	данные отсутствуют
1555	513282.5	2213565.74	данные отсутствуют	данные отсутствуют
1556	513296.34	2213588.3	данные отсутствуют	данные отсутствуют
1557	513318.04	2213617.19	данные отсутствуют	данные отсутствуют
1558	513336.81	2213638.98	данные отсутствуют	данные отсутствуют
1559	513358.05	2213678.45	данные отсутствуют	данные отсутствуют
1560	513376.62	2213691.91	данные отсутствуют	данные отсутствуют

Государственный регистратор		ФГИС ЕГРН
полное наименование должности	подпись	инициалы, фамилия

М.П.

Выписка из Единого государственного реестра недвижимости об объекте недвижимости
Описание местоположения земельного участка

Земельный участок			
(вид объекта недвижимости)			
Лист № ___ Раздела 3.2	Всего листов раздела 3.2 : ___	Всего разделов: ___	Всего листов выписки: ___
09.06.2022 № 99/2022/472445922			
Кадастровый номер:		47:03:000000:16(единое землепользование)	

Сведения о характерных точках границы земельного участка				
Система координат				
Зона №				
Номер точки	Координаты		Описание закрепления на местности	Средняя квадратическая погрешность определения координат характерных точек границ земельного участка, м
	X	Y		
1	2	3	4	5
1561	513388.29	2213681.46	данные отсутствуют	данные отсутствуют
1562	513387.51	2213657.44	данные отсутствуют	данные отсутствуют
1563	513391.07	2213641.2	данные отсутствуют	данные отсутствуют
1564	513789.04	2213379.63	данные отсутствуют	данные отсутствуют
1565	513755.4	2213458.96	данные отсутствуют	данные отсутствуют
1566	513750.85	2213482.06	данные отсутствуют	данные отсутствуют
1567	513770.66	2213514.18	данные отсутствуют	данные отсутствуют
1568	513772.04	2213522.04	данные отсутствуют	данные отсутствуют
1569	513736.57	2213603.31	данные отсутствуют	данные отсутствуют
1570	513737.48	2213632.63	данные отсутствуют	данные отсутствуют
1571	513744.5	2213664.77	данные отсутствуют	данные отсутствуют
1572	513744.17	2213674.38	данные отсутствуют	данные отсутствуют
1573	513737.67	2213679.68	данные отсутствуют	данные отсутствуют
1574	513673.4	2213715.7	данные отсутствуют	данные отсутствуют
1575	513675.62	2213747.62	данные отсутствуют	данные отсутствуют

Государственный регистратор		ФГИС ЕГРН
полное наименование должности	подпись	инициалы, фамилия

М.П.

Выписка из Единого государственного реестра недвижимости об объекте недвижимости
Описание местоположения земельного участка

Земельный участок			
(вид объекта недвижимости)			
Лист № ___ Раздела 3.2	Всего листов раздела 3.2 : ___	Всего разделов: ___	Всего листов выписки: ___
09.06.2022 № 99/2022/472445922			
Кадастровый номер:		47:03:000000:16(единое землепользование)	

Сведения о характерных точках границы земельного участка				
Система координат				
Зона №				
Номер точки	Координаты		Описание закрепления на местности	Средняя квадратическая погрешность определения координат характерных точек границ земельного участка, м
	X	Y		
1	2	3	4	5
1576	513703.98	2213826.9	данные отсутствуют	данные отсутствуют
1577	513731.47	2213837.91	данные отсутствуют	данные отсутствуют
1578	513762.7	2213850.1	данные отсутствуют	данные отсутствуют
1579	513798.52	2213870.43	данные отсутствуют	данные отсутствуют
1580	513844.26	2213925.44	данные отсутствуют	данные отсутствуют
1581	513887.76	2213980.9	данные отсутствуют	данные отсутствуют
1582	513889.89	2213991.02	данные отсутствуют	данные отсутствуют
1583	513860.43	2214045.73	данные отсутствуют	данные отсутствуют
1584	513852	2214076.25	данные отсутствуют	данные отсутствуют
1585	513853.79	2214107.19	данные отсутствуют	данные отсутствуют
1586	513848.76	2214117.52	данные отсутствуют	данные отсутствуют
1587	513826.07	2214111.15	данные отсутствуют	данные отсутствуют
1588	513798.5	2214074.77	данные отсутствуют	данные отсутствуют
1589	513763.67	2214080	данные отсутствуют	данные отсутствуют
1590	513714.28	2214101.12	данные отсутствуют	данные отсутствуют

Государственный регистратор		ФГИС ЕГРН
полное наименование должности	подпись	инициалы, фамилия

М.П.

Выписка из Единого государственного реестра недвижимости об объекте недвижимости
Описание местоположения земельного участка

Земельный участок			
(вид объекта недвижимости)			
Лист № ___ Раздела 3.2	Всего листов раздела 3.2 : ___	Всего разделов: ___	Всего листов выписки: ___
09.06.2022 № 99/2022/472445922			
Кадастровый номер:		47:03:000000:16(единое землепользование)	

Сведения о характерных точках границы земельного участка				
Система координат				
Зона №				
Номер точки	Координаты		Описание закрепления на местности	Средняя квадратическая погрешность определения координат характерных точек границ земельного участка, м
	X	Y		
1	2	3	4	5
1591	513716.09	2214106.54	данные отсутствуют	данные отсутствуют
1592	513714.76	2214107	данные отсутствуют	данные отсутствуют
1593	513691.85	2214081.64	данные отсутствуют	данные отсутствуют
1594	513594	2213903.96	данные отсутствуют	данные отсутствуют
1595	513500.6	2213740.28	данные отсутствуют	данные отсутствуют
1596	513508.6	2213739.94	данные отсутствуют	данные отсутствуют
1597	513542.19	2213724.82	данные отсутствуют	данные отсутствуют
1598	513565.65	2213702.03	данные отсутствуют	данные отсутствуют
1599	513541.84	2213654.68	данные отсутствуют	данные отсутствуют
1600	513536.5	2213619.32	данные отсутствуют	данные отсутствуют
1601	513536.84	2213611.46	данные отсутствуют	данные отсутствуют
1602	513563.42	2213571.1	данные отсутствуют	данные отсутствуют
1603	513545.14	2213515.98	данные отсутствуют	данные отсутствуют
1604	513549.08	2213492.42	данные отсутствуют	данные отсутствуют
1605	513551.48	2213479.8	данные отсутствуют	данные отсутствуют

Государственный регистратор		ФГИС ЕГРН
полное наименование должности	подпись	инициалы, фамилия

М.П.

Выписка из Единого государственного реестра недвижимости об объекте недвижимости
Описание местоположения земельного участка

Земельный участок			
(вид объекта недвижимости)			
Лист № ___ Раздела 3.2	Всего листов раздела 3.2 : ___	Всего разделов: ___	Всего листов выписки: ___
09.06.2022 № 99/2022/472445922			
Кадастровый номер:		47:03:000000:16(единое землепользование)	

Сведения о характерных точках границы земельного участка				
Система координат				
Зона №				
Номер точки	Координаты		Описание закрепления на местности	Средняя квадратическая погрешность определения координат характерных точек границ земельного участка, м
	X	Y		
1	2	3	4	5
1606	513568.06	2213442.26	данные отсутствуют	данные отсутствуют
1607	513628.6	2213332.74	данные отсутствуют	данные отсутствуют
1608	513689.53	2213235.24	данные отсутствуют	данные отсутствуют
1609	513713.82	2213181.54	данные отсутствуют	данные отсутствуют
1610	513734.96	2213158.75	данные отсутствуют	данные отсутствуют
1611	513770.8	2213135.38	данные отсутствуют	данные отсутствуют
1612	513785.47	2213128.05	данные отсутствуют	данные отсутствуют
1613	513819.48	2213146.54	данные отсутствуют	данные отсутствуют
1614	513815.19	2213171.63	данные отсутствуют	данные отсутствуют
1615	513794.06	2213212.57	данные отсутствуют	данные отсутствуют
1616	513775.24	2213284.22	данные отсутствуют	данные отсутствуют
1617	513779.14	2213337.98	данные отсутствуют	данные отсутствуют
1618	515462.63	2201242.08	данные отсутствуют	данные отсутствуют
1619	515728.94	2201442.35	данные отсутствуют	данные отсутствуют
1620	515744.29	2201461.47	данные отсутствуют	данные отсутствуют

Государственный регистратор		ФГИС ЕГРН
полное наименование должности	подпись	инициалы, фамилия

М.П.

Выписка из Единого государственного реестра недвижимости об объекте недвижимости
Описание местоположения земельного участка

Земельный участок			
(вид объекта недвижимости)			
Лист № ___ Раздела 3.2	Всего листов раздела 3.2 : ___	Всего разделов: ___	Всего листов выписки: ___
09.06.2022 № 99/2022/472445922			
Кадастровый номер:		47:03:000000:16(единое землепользование)	

Сведения о характерных точках границы земельного участка				
Система координат				
Зона №				
Номер точки	Координаты		Описание закрепления на местности	Средняя квадратическая погрешность определения координат характерных точек границ земельного участка, м
	X	Y		
1	2	3	4	5
1621	515737.84	2201491.16	данные отсутствуют	данные отсутствуют
1622	515741.29	2201522.96	данные отсутствуют	данные отсутствуют
1623	515756.3	2201532.31	данные отсутствуют	данные отсутствуют
1624	515766.97	2201541.2	данные отсутствуют	данные отсутствуют
1625	515769.75	2201539.64	данные отсутствуют	данные отсутствуют
1626	515775.64	2201528.3	данные отсутствуют	данные отсутствуют
1627	515785.21	2201523.19	данные отсутствуют	данные отсутствуют
1628	515800.44	2201519.85	данные отсутствуют	данные отсутствуют
1629	515809.89	2201509.84	данные отсутствуют	данные отсутствуют
1630	515810.12	2201495.94	данные отсутствуют	данные отсутствуют
1631	515817.68	2201492.94	данные отсутствуют	данные отсутствуют
1632	515826.02	2201489.83	данные отсутствуют	данные отсутствуют
1633	515835.47	2201481.93	данные отсутствуют	данные отсутствуют
1634	515846.25	2201471.15	данные отсутствуют	данные отсутствуют
1635	515859.93	2201464.48	данные отсутствуют	данные отсутствуют

Государственный регистратор		ФГИС ЕГРН
полное наименование должности	подпись	инициалы, фамилия

М.П.

Выписка из Единого государственного реестра недвижимости об объекте недвижимости
Описание местоположения земельного участка

Земельный участок			
(вид объекта недвижимости)			
Лист № ___ Раздела 3.2	Всего листов раздела 3.2 : ___	Всего разделов: ___	Всего листов выписки: ___
09.06.2022 № 99/2022/472445922			
Кадастровый номер:		47:03:000000:16(единое землепользование)	

Сведения о характерных точках границы земельного участка				
Система координат				
Зона №				
Номер точки	Координаты		Описание закрепления на местности	Средняя квадратическая погрешность определения координат характерных точек границ земельного участка, м
	X	Y		
1	2	3	4	5
1636	515873.16	2201464.03	данные отсутствуют	данные отсутствуют
1637	515888.07	2201471.93	данные отсутствуют	данные отсутствуют
1638	515894.74	2201486.27	данные отсутствуют	данные отсутствуют
1639	515928.65	2201551.43	данные отсутствуют	данные отсутствуют
1640	515944.33	2201580.45	данные отсутствуют	данные отсутствуют
1641	515962.68	2201618.12	данные отсутствуют	данные отсутствуют
1642	515779.85	2201782.35	данные отсутствуют	данные отсутствуют
1643	515751.3	2201744.75	данные отсутствуют	данные отсутствуют
1644	515738.58	2201726.38	данные отсутствуют	данные отсутствуют
1645	515736.04	2201714.39	данные отсутствуют	данные отсутствуют
1646	515729.32	2201713.55	данные отсутствуют	данные отсутствуют
1647	515725.26	2201718.89	данные отсутствуют	данные отсутствуют
1648	515720.37	2201744.75	данные отсутствуют	данные отсутствуют
1649	515712.63	2201752.08	данные отсутствуют	данные отсутствуют
1650	515696.42	2201763.4	данные отсутствуют	данные отсутствуют

Государственный регистратор		ФГИС ЕГРН
полное наименование должности	подпись	инициалы, фамилия

М.П.

Выписка из Единого государственного реестра недвижимости об объекте недвижимости
Описание местоположения земельного участка

Земельный участок			
(вид объекта недвижимости)			
Лист № ___ Раздела 3.2	Всего листов раздела 3.2 : ___	Всего разделов: ___	Всего листов выписки: ___
09.06.2022 № 99/2022/472445922			
Кадастровый номер:		47:03:000000:16(единое землепользование)	

Сведения о характерных точках границы земельного участка				
Система координат				
Зона №				
Номер точки	Координаты		Описание закрепления на местности	Средняя квадратическая погрешность определения координат характерных точек границ земельного участка, м
	X	Y		
1	2	3	4	5
1651	515685.1	2201781.93	данные отсутствуют	данные отсутствуют
1652	515691	2201800.81	данные отсутствуют	данные отсутствуют
1653	515692.01	2201806.71	данные отсутствуют	данные отсутствуют
1654	515688.67	2201817.85	данные отсутствуют	данные отсутствуют
1655	515670.18	2201830.39	данные отсутствуют	данные отсутствуют
1656	515640.95	2201865.97	данные отсутствуют	данные отсутствуют
1657	515613.91	2201931.67	данные отсутствуют	данные отсутствуют
1658	515184.6	2202318	данные отсутствуют	данные отсутствуют
1659	515147.66	2202351.25	данные отсутствуют	данные отсутствуют
1660	515123.61	2202330.62	данные отсутствуют	данные отсутствуют
1661	515113.48	2202321.93	данные отсутствуют	данные отсутствуют
1662	515102.06	2202312.13	данные отсутствуют	данные отсутствуют
1663	515083.39	2202296.12	данные отсутствуют	данные отсутствуют
1664	515066.6	2202286.61	данные отсутствуют	данные отсутствуют
1665	515048.43	2202278.57	данные отсутствуют	данные отсутствуют

Государственный регистратор		ФГИС ЕГРН
полное наименование должности	подпись	инициалы, фамилия

М.П.

Выписка из Единого государственного реестра недвижимости об объекте недвижимости
Описание местоположения земельного участка

Земельный участок			
(вид объекта недвижимости)			
Лист № ___ Раздела 3.2	Всего листов раздела 3.2 : ___	Всего разделов: ___	Всего листов выписки: ___
09.06.2022 № 99/2022/472445922			
Кадастровый номер:		47:03:000000:16(единое землепользование)	

Сведения о характерных точках границы земельного участка				
Система координат				
Зона №				
Номер точки	Координаты		Описание закрепления на местности	Средняя квадратическая погрешность определения координат характерных точек границ земельного участка, м
	X	Y		
1	2	3	4	5
1666	515033.95	2202274.01	данные отсутствуют	данные отсутствуют
1667	515012.41	2202273.25	данные отсутствуют	данные отсутствуют
1668	514996.12	2202279.49	данные отсутствуют	данные отсутствуют
1669	514989.68	2202294.19	данные отсутствуют	данные отсутствуют
1670	514982.73	2202310.03	данные отсутствуют	данные отсутствуют
1671	514972.54	2202328.28	данные отсутствуют	данные отсутствуют
1672	514963.29	2202330.72	данные отсутствуют	данные отсутствуют
1673	514952.26	2202321.74	данные отсутствуют	данные отсутствуют
1674	514943.28	2202302.25	данные отсутствуют	данные отсутствуют
1675	514934.46	2202283.11	данные отсутствуют	данные отсутствуют
1676	514925.95	2202264.65	данные отсутствуют	данные отсутствуют
1677	514917.93	2202247.25	данные отсутствуют	данные отсутствуют
1678	514939.9	2202225.49	данные отсутствуют	данные отсутствуют
1679	514954.22	2202209.78	данные отсутствуют	данные отсутствуют
1680	514969.18	2202193.35	данные отсутствуют	данные отсутствуют

Государственный регистратор		ФГИС ЕГРН
полное наименование должности	подпись	инициалы, фамилия

М.П.

Выписка из Единого государственного реестра недвижимости об объекте недвижимости
Описание местоположения земельного участка

Земельный участок			
(вид объекта недвижимости)			
Лист № ___ Раздела 3.2	Всего листов раздела 3.2 : ___	Всего разделов: ___	Всего листов выписки: ___
09.06.2022 № 99/2022/472445922			
Кадастровый номер:		47:03:000000:16(единое землепользование)	

Сведения о характерных точках границы земельного участка				
Система координат				
Зона №				
Номер точки	Координаты		Описание закрепления на местности	Средняя квадратическая погрешность определения координат характерных точек границ земельного участка, м
	X	Y		
1	2	3	4	5
1681	514974.04	2202188.02	данные отсутствуют	данные отсутствуют
1682	514944.27	2202163.53	данные отсутствуют	данные отсутствуют
1683	514898.12	2202125.56	данные отсутствуют	данные отсутствуют
1684	514869.76	2202102.24	данные отсутствуют	данные отсутствуют
1685	514848.06	2202084.39	данные отсутствуют	данные отсутствуют
1686	514815.18	2202055.02	данные отсутствуют	данные отсутствуют
1687	514789.07	2202031.69	данные отсутствуют	данные отсутствуют
1688	514828.15	2201983.53	данные отсутствуют	данные отсутствуют
1689	514827.07	2201982.38	данные отсутствуют	данные отсутствуют
1690	514973.93	2201809.46	данные отсутствуют	данные отсутствуют
1691	515018.26	2201831.88	данные отсутствуют	данные отсутствуют
1692	515049.85	2201847.87	данные отсутствуют	данные отсутствуют
1693	515078.8	2201862.51	данные отсутствуют	данные отсутствуют
1694	515122.36	2201884.55	данные отсутствуют	данные отсутствуют
1695	515147.66	2201868.33	данные отсутствуют	данные отсутствуют

Государственный регистратор		ФГИС ЕГРН
полное наименование должности	подпись	инициалы, фамилия

М.П.

Выписка из Единого государственного реестра недвижимости об объекте недвижимости
Описание местоположения земельного участка

Земельный участок			
(вид объекта недвижимости)			
Лист № ___ Раздела 3.2	Всего листов раздела 3.2 : ___	Всего разделов: ___	Всего листов выписки: ___
09.06.2022 № 99/2022/472445922			
Кадастровый номер:		47:03:000000:16(единое землепользование)	

Сведения о характерных точках границы земельного участка				
Система координат				
Зона №				
Номер точки	Координаты		Описание закрепления на местности	Средняя квадратическая погрешность определения координат характерных точек границ земельного участка, м
	X	Y		
1	2	3	4	5
1696	515172.74	2201852.26	данные отсутствуют	данные отсутствуют
1697	515215.56	2201824.81	данные отсутствуют	данные отсутствуют
1698	515262.14	2201796.87	данные отсутствуют	данные отсутствуют
1699	515282.71	2201770.52	данные отсутствуют	данные отсутствуют
1700	515299.26	2201749.3	данные отсутствуют	данные отсутствуют
1701	515318.03	2201717.75	данные отсутствуют	данные отсутствуют
1702	515338.05	2201684.11	данные отсутствуют	данные отсутствуют
1703	515356.92	2201668.6	данные отсутствуют	данные отсутствуют
1704	515376.39	2201653.63	данные отсутствуют	данные отсутствуют
1705	515420.11	2201634.46	данные отсутствуют	данные отсутствуют
1706	515442.19	2201590.04	данные отсутствуют	данные отсутствуют
1707	515470.09	2201549.72	данные отсутствуют	данные отсутствуют
1708	515494.58	2201525.4	данные отсутствуют	данные отсутствуют
1709	515516.24	2201503.89	данные отсутствуют	данные отсутствуют
1710	515467.1	2201463.92	данные отсутствуют	данные отсутствуют

Государственный регистратор		ФГИС ЕГРН
полное наименование должности	подпись	инициалы, фамилия

М.П.

Выписка из Единого государственного реестра недвижимости об объекте недвижимости
Описание местоположения земельного участка

Земельный участок			
(вид объекта недвижимости)			
Лист № ___ Раздела 3.2	Всего листов раздела 3.2 : ___	Всего разделов: ___	Всего листов выписки: ___
09.06.2022 № 99/2022/472445922			
Кадастровый номер:		47:03:000000:16(единое землепользование)	

Сведения о характерных точках границы земельного участка				
Система координат				
Зона №				
Номер точки	Координаты		Описание закрепления на местности	Средняя квадратическая погрешность определения координат характерных точек границ земельного участка, м
	X	Y		
1	2	3	4	5
1711	515403.09	2201411.87	данные отсутствуют	данные отсутствуют
1712	515343.85	2201363.69	данные отсутствуют	данные отсутствуют
1713	515354.89	2201352.25	данные отсутствуют	данные отсутствуют
1714	515394.81	2201311.44	данные отсутствуют	данные отсутствуют
1715	515429.42	2201276.06	данные отсутствуют	данные отсутствуют
1716	515459.74	2201245.05	данные отсутствуют	данные отсутствуют
1717	515864.73	2203013.86	данные отсутствуют	данные отсутствуют
1718	515864.29	2203023.99	данные отсутствуют	данные отсутствуют
1719	515859.05	2203036.23	данные отсутствуют	данные отсутствуют
1720	515852.84	2203111.37	данные отсутствуют	данные отсутствуют
1721	515748.6	2203258.51	данные отсутствуют	данные отсутствуют
1722	515724.17	2203288.36	данные отсутствуют	данные отсутствуют
1723	515719.56	2203284.81	данные отсутствуют	данные отсутствуют
1724	515510.89	2203174.98	данные отсутствуют	данные отсутствуют
1725	515522.96	2203146.21	данные отсутствуют	данные отсутствуют

Государственный регистратор		ФГИС ЕГРН
полное наименование должности	подпись	инициалы, фамилия

М.П.

Выписка из Единого государственного реестра недвижимости об объекте недвижимости
Описание местоположения земельного участка

Земельный участок			
(вид объекта недвижимости)			
Лист № ___ Раздела 3.2	Всего листов раздела 3.2 : ___	Всего разделов: ___	Всего листов выписки: ___
09.06.2022 № 99/2022/472445922			
Кадастровый номер:		47:03:000000:16(единое землепользование)	

Сведения о характерных точках границы земельного участка				
Система координат				
Зона №				
Номер точки	Координаты		Описание закрепления на местности	Средняя квадратическая погрешность определения координат характерных точек границ земельного участка, м
	X	Y		
1	2	3	4	5
1726	515538.5	2203103.36	данные отсутствуют	данные отсутствуют
1727	515561.35	2203046.38	данные отсутствуют	данные отсутствуют
1728	515598.73	2202960.46	данные отсутствуют	данные отсутствуют
1729	515629.06	2202883.16	данные отсутствуют	данные отсутствуют
1730	515642.82	2202846.56	данные отсутствуют	данные отсутствуют
1731	515665.68	2202855.19	данные отсутствуют	данные отсутствуют
1732	515666.62	2202861.9	данные отсутствуют	данные отсутствуют
1733	515685.57	2202897.98	данные отсутствуют	данные отсутствуют
1734	515717.11	2202920.98	данные отсутствуют	данные отсутствуют
1735	515752.37	2202943.51	данные отсутствуют	данные отсутствуют
1736	515799.3	2202948.2	данные отсутствуют	данные отсутствуют
1737	515813.12	2202974.26	данные отсутствуют	данные отсутствуют
1738	515833.44	2202996.26	данные отсутствуют	данные отсутствуют
1739	515848.14	2203000.71	данные отсутствуют	данные отсутствуют
1740	515862.05	2203005.5	данные отсутствуют	данные отсутствуют

Государственный регистратор		ФГИС ЕГРН
полное наименование должности	подпись	инициалы, фамилия

М.П.

Выписка из Единого государственного реестра недвижимости об объекте недвижимости
Описание местоположения земельного участка

Земельный участок			
(вид объекта недвижимости)			
Лист № ___ Раздела 3.2	Всего листов раздела 3.2 : ___	Всего разделов: ___	Всего листов выписки: ___
09.06.2022 № 99/2022/472445922			
Кадастровый номер:		47:03:000000:16(единое землепользование)	

Сведения о характерных точках границы земельного участка				
Система координат				
Зона №				
Номер точки	Координаты		Описание закрепления на местности	Средняя квадратическая погрешность определения координат характерных точек границ земельного участка, м
	X	Y		
1	2	3	4	5
1741	512959.3	2210538.09	данные отсутствуют	данные отсутствуют
1742	512945.96	2210607.14	данные отсутствуют	данные отсутствуют
1743	512933.84	2210642.06	данные отсутствуют	данные отсутствуют
1744	512911.88	2210701.6	данные отсутствуют	данные отсутствуют
1745	512900.19	2210703.18	данные отсутствуют	данные отсутствуют
1746	512818.08	2210685.42	данные отсутствуют	данные отсутствуют
1747	512806.57	2210682.74	данные отсутствуют	данные отсутствуют
1748	512795.72	2210688.25	данные отсутствуют	данные отсутствуют
1749	512790.42	2210699.75	данные отсутствуют	данные отсутствуют
1750	512793.31	2210714.63	данные отсутствуют	данные отсутствуют
1751	512851.46	2210810.03	данные отсутствуют	данные отсутствуют
1752	512842.9	2210867.31	данные отсутствуют	данные отсутствуют
1753	512829.87	2210867.89	данные отсутствуют	данные отсутствуют
1754	512817.86	2210867.45	данные отсутствуют	данные отсутствуют
1755	512812.08	2210864.44	данные отсутствуют	данные отсутствуют

Государственный регистратор		ФГИС ЕГРН
полное наименование должности	подпись	инициалы, фамилия

М.П.

Выписка из Единого государственного реестра недвижимости об объекте недвижимости
Описание местоположения земельного участка

Земельный участок			
(вид объекта недвижимости)			
Лист № ___ Раздела 3.2	Всего листов раздела 3.2 : ___	Всего разделов: ___	Всего листов выписки: ___
09.06.2022 № 99/2022/472445922			
Кадастровый номер:		47:03:000000:16(единое землепользование)	

Сведения о характерных точках границы земельного участка				
Система координат				
Зона №				
Номер точки	Координаты		Описание закрепления на местности	Средняя квадратическая погрешность определения координат характерных точек границ земельного участка, м
	X	Y		
1	2	3	4	5
1756	512806.16	2210860.55	данные отсутствуют	данные отсутствуют
1757	512788.96	2210849.23	данные отсутствуют	данные отсутствуют
1758	512784.91	2210846.56	данные отсутствуют	данные отсутствуют
1759	512780.12	2210836.72	данные отсутствуют	данные отсутствуют
1760	512753.81	2210782.6	данные отсутствуют	данные отсутствуют
1761	512743.03	2210768.04	данные отсутствуют	данные отсутствуют
1762	512719.23	2210747.36	данные отсутствуют	данные отсутствуют
1763	512676.31	2210721.67	данные отсутствуют	данные отсутствуют
1764	512665.2	2210728.62	данные отсутствуют	данные отсутствуют
1765	512689.66	2210564.69	данные отсутствуют	данные отсутствуют
1766	512704.34	2210543.97	данные отсутствуют	данные отсутствуют
1767	512720	2210536.91	данные отсутствуют	данные отсутствуют
1768	512765.3	2210549.73	данные отсутствуют	данные отсутствуют
1769	512816.01	2210578.26	данные отсутствуют	данные отсутствуют
1770	512828.57	2210594.84	данные отсутствуют	данные отсутствуют

Государственный регистратор		ФГИС ЕГРН
полное наименование должности	подпись	инициалы, фамилия

М.П.

Выписка из Единого государственного реестра недвижимости об объекте недвижимости
Описание местоположения земельного участка

Земельный участок			
(вид объекта недвижимости)			
Лист № ___ Раздела 3.2	Всего листов раздела 3.2 : ___	Всего разделов: ___	Всего листов выписки: ___
09.06.2022 № 99/2022/472445922			
Кадастровый номер:		47:03:000000:16(единое землепользование)	

Сведения о характерных точках границы земельного участка				
Система координат				
Зона №				
Номер точки	Координаты		Описание закрепления на местности	Средняя квадратическая погрешность определения координат характерных точек границ земельного участка, м
	X	Y		
1	2	3	4	5
1771	512825.64	2210623.95	данные отсутствуют	данные отсутствуют
1772	512819.81	2210665.2	данные отсутствуют	данные отсутствуют
1773	512834.54	2210681.16	данные отсутствуют	данные отсутствуют
1774	512858.28	2210687.54	данные отсутствуют	данные отсутствуют
1775	512894.97	2210677.43	данные отсутствуют	данные отсутствуют
1776	512908.01	2210666.82	данные отсутствуют	данные отсутствуют
1777	512920.37	2210641.8	данные отсутствуют	данные отсутствуют
1778	512940.37	2210580.95	данные отсутствуют	данные отсутствуют
1779	512946.1	2210553.94	данные отсутствуют	данные отсутствуют
1780	512945.42	2210532.06	данные отсутствуют	данные отсутствуют
1781	512743.85	2210624.35	данные отсутствуют	данные отсутствуют
1782	512700.6	2210603.8	данные отсутствуют	данные отсутствуют
1783	512687.95	2210633.85	данные отсутствуют	данные отсутствуют
1784	512694.3	2210636.75	данные отсутствуют	данные отсутствуют
1785	512730.2	2210652.95	данные отсутствуют	данные отсутствуют

Государственный регистратор		ФГИС ЕГРН
полное наименование должности	подпись	инициалы, фамилия

М.П.

Выписка из Единого государственного реестра недвижимости об объекте недвижимости
Описание местоположения земельного участка

Земельный участок			
(вид объекта недвижимости)			
Лист № ___ Раздела 3.2	Всего листов раздела 3.2 : ___	Всего разделов: ___	Всего листов выписки: ___
09.06.2022 № 99/2022/472445922			
Кадастровый номер:		47:03:000000:16(единое землепользование)	

Сведения о характерных точках границы земельного участка				
Система координат				
Зона №				
Номер точки	Координаты		Описание закрепления на местности	Средняя квадратическая погрешность определения координат характерных точек границ земельного участка, м
	X	Y		
1	2	3	4	5
1786	512748.65	2210661.5	данные отсутствуют	данные отсутствуют
1787	512759.25	2210635.45	данные отсутствуют	данные отсутствуют
1788	509641.48	2217530.28	данные отсутствуют	данные отсутствуют
1789	509597.89	2217567.7	данные отсутствуют	данные отсутствуют
1790	509570.46	2217525.45	данные отсутствуют	данные отсутствуют
1791	509540.29	2217541.31	данные отсутствуют	данные отсутствуют
1792	509469.16	2217426.66	данные отсутствуют	данные отсутствуют
1793	509390.67	2217474.28	данные отсутствуют	данные отсутствуют
1794	509311.88	2217535.67	данные отсутствуют	данные отсутствуют
1795	509311.85	2217536.24	данные отсутствуют	данные отсутствуют
1796	509288.42	2217540.51	данные отсутствуют	данные отсутствуют
1797	509299.17	2217467.57	данные отсутствуют	данные отсутствуют
1798	509312.95	2217312.64	данные отсутствуют	данные отсутствуют
1799	509367.92	2217329.53	данные отсутствуют	данные отсутствуют
1800	509455.09	2217200.21	данные отсутствуют	данные отсутствуют

Государственный регистратор		ФГИС ЕГРН
полное наименование должности	подпись	инициалы, фамилия

М.П.

Выписка из Единого государственного реестра недвижимости об объекте недвижимости
Описание местоположения земельного участка

Земельный участок			
(вид объекта недвижимости)			
Лист № ___ Раздела 3.2	Всего листов раздела 3.2 : ___	Всего разделов: ___	Всего листов выписки: ___
09.06.2022 № 99/2022/472445922			
Кадастровый номер:		47:03:000000:16(единое землепользование)	

Сведения о характерных точках границы земельного участка				
Система координат				
Зона №				
Номер точки	Координаты		Описание закрепления на местности	Средняя квадратическая погрешность определения координат характерных точек границ земельного участка, м
	X	Y		
1	2	3	4	5
1801	509484.38	2217197.02	данные отсутствуют	данные отсутствуют
1802	509590.32	2217378.12	данные отсутствуют	данные отсутствуют
1803	509570.86	2217405.26	данные отсутствуют	данные отсутствуют
1804	515067.32	2204709.02	данные отсутствуют	данные отсутствуют
1805	514971.76	2204943.49	данные отсутствуют	данные отсутствуют
1806	514901.25	2205113.23	данные отсутствуют	данные отсутствуют
1807	514918.33	2205124.9	данные отсутствуют	данные отсутствуют
1808	515002.65	2205224.35	данные отсутствуют	данные отсутствуют
1809	515008.37	2205231.96	данные отсутствуют	данные отсутствуют
1810	515008.29	2205243.21	данные отсутствуют	данные отсутствуют
1811	515004.84	2205265.78	данные отсутствуют	данные отсутствуют
1812	514991.45	2205304.57	данные отсутствуют	данные отсутствуют
1813	514988.67	2205310.24	данные отсутствуют	данные отсутствуют
1814	514952.36	2205291.36	данные отсутствуют	данные отсутствуют
1815	514906.32	2205270.34	данные отсутствуют	данные отсутствуют

Государственный регистратор		ФГИС ЕГРН
полное наименование должности	подпись	инициалы, фамилия

М.П.

Выписка из Единого государственного реестра недвижимости об объекте недвижимости
Описание местоположения земельного участка

Земельный участок			
(вид объекта недвижимости)			
Лист № ___ Раздела 3.2	Всего листов раздела 3.2 : ___	Всего разделов: ___	Всего листов выписки: ___
09.06.2022 № 99/2022/472445922			
Кадастровый номер:		47:03:000000:16(единое землепользование)	

Сведения о характерных точках границы земельного участка				
Система координат				
Зона №				
Номер точки	Координаты		Описание закрепления на местности	Средняя квадратическая погрешность определения координат характерных точек границ земельного участка, м
	X	Y		
1	2	3	4	5
1816	514869.52	2205252	данные отсутствуют	данные отсутствуют
1817	514832.82	2205237.98	данные отсутствуют	данные отсутствуют
1818	514824.37	2205235.76	данные отсутствуют	данные отсутствуют
1819	514818.15	2205235.54	данные отсутствуют	данные отсутствуют
1820	514766.66	2205237.65	данные отсутствуют	данные отсутствуют
1821	514707.62	2205240.88	данные отсутствуют	данные отсутствуют
1822	514611.77	2205252	данные отсутствуют	данные отсутствуют
1823	514585.97	2205263	данные отсутствуют	данные отсутствуют
1824	514523.7	2205300.03	данные отсутствуют	данные отсутствуют
1825	514517.14	2205303.48	данные отсутствуют	данные отсутствуют
1826	514463.11	2205338.07	данные отсутствуют	данные отсутствуют
1827	514391.66	2205162.58	данные отсутствуют	данные отсутствуют
1828	514414.45	2205069.73	данные отсутствуют	данные отсутствуют
1829	514404.6	2205067.75	данные отсутствуют	данные отсутствуют
1830	514405.05	2205065.86	данные отсутствуют	данные отсутствуют

Государственный регистратор		ФГИС ЕГРН
полное наименование должности	подпись	инициалы, фамилия

М.П.

Выписка из Единого государственного реестра недвижимости об объекте недвижимости
Описание местоположения земельного участка

Земельный участок			
(вид объекта недвижимости)			
Лист № ___ Раздела 3.2	Всего листов раздела 3.2 : ___	Всего разделов: ___	Всего листов выписки: ___
09.06.2022 № 99/2022/472445922			
Кадастровый номер:		47:03:000000:16(единое землепользование)	

Сведения о характерных точках границы земельного участка				
Система координат				
Зона №				
Номер точки	Координаты		Описание закрепления на местности	Средняя квадратическая погрешность определения координат характерных точек границ земельного участка, м
	X	Y		
1	2	3	4	5
1831	514355.46	2205053.85	данные отсутствуют	данные отсутствуют
1832	514328	2205044.5	данные отсутствуют	данные отсутствуют
1833	514323.22	2204944.54	данные отсутствуют	данные отсутствуют
1834	514311.87	2204853.14	данные отсутствуют	данные отсутствуют
1835	514279.4	2204847.36	данные отсутствуют	данные отсутствуют
1836	514271.72	2204850.57	данные отсутствуют	данные отсутствуют
1837	514269.29	2204851.58	данные отсутствуют	данные отсутствуют
1838	514263.06	2204807.1	данные отсутствуют	данные отсутствуют
1839	514262.84	2204801.43	данные отсутствуют	данные отсутствуют
1840	514262.4	2204795.76	данные отсутствуют	данные отсутствуют
1841	514260.28	2204784.42	данные отсутствуют	данные отсутствуют
1842	514256.17	2204776.08	данные отсутствуют	данные отсутствуют
1843	514254.61	2204754.73	данные отсутствуют	данные отсутствуют
1844	514255.83	2204750.95	данные отсутствуют	данные отсутствуют
1845	514257.72	2204747.17	данные отсутствуют	данные отсутствуют

Государственный регистратор		ФГИС ЕГРН
полное наименование должности	подпись	инициалы, фамилия

М.П.

Выписка из Единого государственного реестра недвижимости об объекте недвижимости
Описание местоположения земельного участка

Земельный участок			
(вид объекта недвижимости)			
Лист № ___ Раздела 3.2	Всего листов раздела 3.2 : ___	Всего разделов: ___	Всего листов выписки: ___
09.06.2022 № 99/2022/472445922			
Кадастровый номер:		47:03:000000:16(единое землепользование)	

Сведения о характерных точках границы земельного участка				
Система координат				
Зона №				
Номер точки	Координаты		Описание закрепления на местности	Средняя квадратическая погрешность определения координат характерных точек границ земельного участка, м
	X	Y		
1	2	3	4	5
1846	514261.08	2204741.38	данные отсутствуют	данные отсутствуют
1847	514264.95	2204734.72	данные отсутствуют	данные отсутствуют
1848	514269.76	2204727.58	данные отсутствуют	данные отсутствуют
1849	514275.29	2204719.37	данные отсутствуют	данные отсутствуют
1850	514288.97	2204706.47	данные отсутствуют	данные отсутствуют
1851	514297.59	2204701.78	данные отсутствуют	данные отсутствуют
1852	514308.76	2204695.69	данные отсутствуют	данные отсутствуют
1853	514325.22	2204691.24	данные отсутствуют	данные отсутствуют
1854	514337.71	2204695.68	данные отсутствуют	данные отсутствуют
1855	514352.26	2204700.81	данные отсутствуют	данные отсутствуют
1856	514383.91	2204711.37	данные отсутствуют	данные отсутствуют
1857	514391.75	2204693.31	данные отсутствуют	данные отсутствуют
1858	514365.03	2204687.37	данные отсутствуют	данные отсутствуют
1859	514409.62	2204684.79	данные отсутствуют	данные отсутствуют
1860	514432.97	2204682.45	данные отсутствуют	данные отсутствуют

Государственный регистратор		ФГИС ЕГРН
полное наименование должности	подпись	инициалы, фамилия

М.П.

Выписка из Единого государственного реестра недвижимости об объекте недвижимости
Описание местоположения земельного участка

Земельный участок			
(вид объекта недвижимости)			
Лист № ___ Раздела 3.2	Всего листов раздела 3.2 : ___	Всего разделов: ___	Всего листов выписки: ___
09.06.2022 № 99/2022/472445922			
Кадастровый номер:		47:03:000000:16(единое землепользование)	

Сведения о характерных точках границы земельного участка				
Система координат				
Зона №				
Номер точки	Координаты		Описание закрепления на местности	Средняя квадратическая погрешность определения координат характерных точек границ земельного участка, м
	X	Y		
1	2	3	4	5
1861	514473.33	2204671.44	данные отсутствуют	данные отсутствуют
1862	514552.39	2204649.98	данные отсутствуют	данные отсутствуют
1863	514595.19	2204639.73	данные отсутствуют	данные отсутствуют
1864	514632.23	2204630.86	данные отсутствуют	данные отсутствуют
1865	514638.14	2204624.94	данные отсутствуют	данные отсутствуют
1866	514644.68	2204618.4	данные отсутствуют	данные отсутствуют
1867	514647.93	2204612.06	данные отсутствуют	данные отсутствуют
1868	514680.31	2204539.17	данные отсутствуют	данные отсутствуют
1869	511323.89	2217977.33	данные отсутствуют	данные отсутствуют
1870	511379.02	2218030.94	данные отсутствуют	данные отсутствуют
1871	511197.98	2218028.15	данные отсутствуют	данные отсутствуют
1872	511071.09	2218026.19	данные отсутствуют	данные отсутствуют
1873	510954	2218056.46	данные отсутствуют	данные отсутствуют
1874	510912.47	2217966.98	данные отсутствуют	данные отсутствуют
1875	510977.45	2217963.04	данные отсутствуют	данные отсутствуют

Государственный регистратор		ФГИС ЕГРН
полное наименование должности	подпись	инициалы, фамилия

М.П.

Выписка из Единого государственного реестра недвижимости об объекте недвижимости
Описание местоположения земельного участка

Земельный участок			
(вид объекта недвижимости)			
Лист № ___ Раздела 3.2	Всего листов раздела 3.2 : ___	Всего разделов: ___	Всего листов выписки: ___
09.06.2022 № 99/2022/472445922			
Кадастровый номер:		47:03:000000:16(единое землепользование)	

Сведения о характерных точках границы земельного участка				
Система координат				
Зона №				
Номер точки	Координаты		Описание закрепления на местности	Средняя квадратическая погрешность определения координат характерных точек границ земельного участка, м
	X	Y		
1	2	3	4	5
1876	510987.94	2217958.25	данные отсутствуют	данные отсутствуют
1877	510984.96	2217892.77	данные отсутствуют	данные отсутствуют
1878	510973.28	2217837.66	данные отсутствуют	данные отсутствуют
1879	510974.39	2217807.59	данные отсутствуют	данные отсутствуют
1880	511002.03	2217792.38	данные отсутствуют	данные отсутствуют
1881	511006.65	2217781.48	данные отсутствуют	данные отсутствуют
1882	510999.28	2217770.94	данные отсутствуют	данные отсутствуют
1883	510848.83	2217770.67	данные отсутствуют	данные отсутствуют
1884	510830.96	2217729.37	данные отсутствуют	данные отсутствуют
1885	510729.05	2217730.48	данные отсутствуют	данные отсутствуют
1886	510713.52	2217724.33	данные отсутствуют	данные отсутствуют
1887	510698.72	2217701.17	данные отсутствуют	данные отсутствуют
1888	510707.56	2217679.34	данные отсутствуют	данные отсутствуют
1889	510757.89	2217645.44	данные отсутствуют	данные отсутствуют
1890	510757.11	2217633.45	данные отсутствуют	данные отсутствуют

Государственный регистратор		ФГИС ЕГРН
полное наименование должности	подпись	инициалы, фамилия

М.П.

Выписка из Единого государственного реестра недвижимости об объекте недвижимости
Описание местоположения земельного участка

Земельный участок			
(вид объекта недвижимости)			
Лист № ___ Раздела 3.2	Всего листов раздела 3.2 : ___	Всего разделов: ___	Всего листов выписки: ___
09.06.2022 № 99/2022/472445922			
Кадастровый номер:		47:03:000000:16(единое землепользование)	

Сведения о характерных точках границы земельного участка				
Система координат				
Зона №				
Номер точки	Координаты		Описание закрепления на местности	Средняя квадратическая погрешность определения координат характерных точек границ земельного участка, м
	X	Y		
1	2	3	4	5
1891	510740.65	2217610.76	данные отсутствуют	данные отсутствуют
1892	510726.57	2217610.79	данные отсутствуют	данные отсутствуют
1893	510583.14	2217702.7	данные отсутствуют	данные отсутствуют
1894	510520.3	2217747.76	данные отсутствуют	данные отсутствуют
1895	510442.69	2217800.34	данные отсутствуют	данные отсутствуют
1896	510439.86	2217815.76	данные отсутствуют	данные отсутствуют
1897	510426.22	2217830.27	данные отсутствуют	данные отсутствуют
1898	510389.01	2217640.38	данные отсутствуют	данные отсутствуют
1899	510439.22	2217655.81	данные отсутствуют	данные отсутствуют
1900	510461.53	2217608.08	данные отсутствуют	данные отсутствуют
1901	510557.01	2217612.35	данные отсутствуют	данные отсутствуют
1902	510577.27	2217624.15	данные отсутствуют	данные отсутствуют
1903	510705.36	2217532.29	данные отсутствуют	данные отсутствуют
1904	510696.36	2217502.74	данные отсутствуют	данные отсутствуют
1905	510702.36	2217469.4	данные отсутствуют	данные отсутствуют

Государственный регистратор		ФГИС ЕГРН
полное наименование должности	подпись	инициалы, фамилия

М.П.

Выписка из Единого государственного реестра недвижимости об объекте недвижимости
Описание местоположения земельного участка

Земельный участок			
(вид объекта недвижимости)			
Лист № ___ Раздела 3.2	Всего листов раздела 3.2 : ___	Всего разделов: ___	Всего листов выписки: ___
09.06.2022 № 99/2022/472445922			
Кадастровый номер:		47:03:000000:16(единое землепользование)	

Сведения о характерных точках границы земельного участка				
Система координат				
Зона №				
Номер точки	Координаты		Описание закрепления на местности	Средняя квадратическая погрешность определения координат характерных точек границ земельного участка, м
	X	Y		
1	2	3	4	5
1906	510761.9	2217438.11	данные отсутствуют	данные отсутствуют
1907	510797.06	2217449.44	данные отсутствуют	данные отсутствуют
1908	510802.96	2217426.06	данные отсутствуют	данные отсутствуют
1909	510849.34	2217434.3	данные отсутствуют	данные отсутствуют
1910	510866.25	2217429.05	данные отсутствуют	данные отсутствуют
1911	510891.02	2217474.5	данные отсутствуют	данные отсутствуют
1912	510948.54	2217580.01	данные отсутствуют	данные отсутствуют
1913	511012.19	2217696.77	данные отсутствуют	данные отсутствуют
1914	511090.14	2217732.6	данные отсутствуют	данные отсутствуют
1915	511216.53	2217790.68	данные отсутствуют	данные отсутствуют
1916	511270.03	2217924.94	данные отсутствуют	данные отсутствуют
1917	515242.71	2205450.98	данные отсутствуют	данные отсутствуют
1918	515234.57	2205497.74	данные отсутствуют	данные отсутствуют
1919	515233.28	2205543.74	данные отсутствуют	данные отсутствуют
1920	515237.17	2205580.03	данные отсутствуют	данные отсутствуют

Государственный регистратор		ФГИС ЕГРН
полное наименование должности	подпись	инициалы, фамилия

М.П.

Выписка из Единого государственного реестра недвижимости об объекте недвижимости
Описание местоположения земельного участка

Земельный участок			
(вид объекта недвижимости)			
Лист № ___ Раздела 3.2	Всего листов раздела 3.2 : ___	Всего разделов: ___	Всего листов выписки: ___
09.06.2022 № 99/2022/472445922			
Кадастровый номер:		47:03:000000:16(единое землепользование)	

Сведения о характерных точках границы земельного участка				
Система координат				
Зона №				
Номер точки	Координаты		Описание закрепления на местности	Средняя квадратическая погрешность определения координат характерных точек границ земельного участка, м
	X	Y		
1	2	3	4	5
1921	515232.49	2205607.49	данные отсутствуют	данные отсутствуют
1922	515220.19	2205634.44	данные отсутствуют	данные отсутствуют
1923	515201.59	2205655.3	данные отсутствуют	данные отсутствуют
1924	515176.93	2205669.07	данные отсутствуют	данные отсутствуют
1925	515145.24	2205699.87	данные отсутствуют	данные отсутствуют
1926	515133.92	2205701.49	данные отсутствуют	данные отсутствуют
1927	515116.52	2205701.49	данные отсутствуют	данные отсутствуют
1928	515108.64	2205703.11	данные отсутствуют	данные отсутствуют
1929	515096.76	2205708.35	данные отсутствуют	данные отсутствуют
1930	515090.31	2205714.29	данные отсутствуют	данные отсутствуют
1931	515084.04	2205723.35	данные отсутствуют	данные отсутствуют
1932	515080.48	2205734.73	данные отсутствуют	данные отсутствуют
1933	515081.12	2205739.75	данные отсутствуют	данные отсутствуют
1934	515086	2205758.58	данные отсутствуют	данные отсутствуют
1935	515092.49	2205781	данные отсутствуют	данные отсутствуют

Государственный регистратор		ФГИС ЕГРН
полное наименование должности	подпись	инициалы, фамилия

М.П.

Выписка из Единого государственного реестра недвижимости об объекте недвижимости
Описание местоположения земельного участка

Земельный участок			
(вид объекта недвижимости)			
Лист № ___ Раздела 3.2	Всего листов раздела 3.2 : ___	Всего разделов: ___	Всего листов выписки: ___
09.06.2022 № 99/2022/472445922			
Кадастровый номер:		47:03:000000:16(единое землепользование)	

Сведения о характерных точках границы земельного участка				
Система координат				
Зона №				
Номер точки	Координаты		Описание закрепления на местности	Средняя квадратическая погрешность определения координат характерных точек границ земельного участка, м
	X	Y		
1	2	3	4	5
1936	515084.7	2205779.81	данные отсутствуют	данные отсутствуют
1937	515068	2205780.3	данные отсутствуют	данные отсутствуют
1938	515059.11	2205782.95	данные отсутствуют	данные отсутствуют
1939	515042.3	2205792.76	данные отсутствуют	данные отсутствуют
1940	515037.34	2205796.31	данные отсутствуют	данные отсутствуют
1941	515030.67	2205796.31	данные отсутствуют	данные отсутствуют
1942	515004.58	2205795.07	данные отсутствуют	данные отсутствуют
1943	514987.84	2205797.16	данные отсутствуют	данные отсутствуют
1944	514980.33	2205799.68	данные отсутствуют	данные отсутствуют
1945	514973.69	2205805.91	данные отсутствуют	данные отсутствуют
1946	514963.89	2205820.6	данные отсутствуют	данные отсутствуют
1947	514946.1	2205836.82	данные отсутствуют	данные отсутствуют
1948	514938.67	2205838.31	данные отсутствуют	данные отсутствуют
1949	514904.71	2205841.12	данные отсутствуют	данные отсутствуют
1950	514895.57	2205841.42	данные отсутствуют	данные отсутствуют

Государственный регистратор		ФГИС ЕГРН
полное наименование должности	подпись	инициалы, фамилия

М.П.

Выписка из Единого государственного реестра недвижимости об объекте недвижимости
Описание местоположения земельного участка

Земельный участок			
(вид объекта недвижимости)			
Лист № ___ Раздела 3.2	Всего листов раздела 3.2 : ___	Всего разделов: ___	Всего листов выписки: ___
09.06.2022 № 99/2022/472445922			
Кадастровый номер:		47:03:000000:16(единое землепользование)	

Сведения о характерных точках границы земельного участка				
Система координат				
Зона №				
Номер точки	Координаты		Описание закрепления на местности	Средняя квадратическая погрешность определения координат характерных точек границ земельного участка, м
	X	Y		
1	2	3	4	5
1951	514891.02	2205846.62	данные отсутствуют	данные отсутствуют
1952	514884.5	2205863.2	данные отсутствуют	данные отсутствуют
1953	514877.66	2205886.83	данные отсутствуют	данные отсутствуют
1954	514877.74	2205892.79	данные отсутствуют	данные отсутствуют
1955	514874.38	2205911.23	данные отсутствуют	данные отсутствуют
1956	514867.54	2205918.06	данные отсутствуют	данные отсутствуют
1957	514824.09	2205883.87	данные отсутствуют	данные отсутствуют
1958	514905.77	2205759.04	данные отсутствуют	данные отсутствуют
1959	514922.23	2205770.83	данные отсутствуют	данные отсутствуют
1960	514928.78	2205773.05	данные отсутствуют	данные отсутствуют
1961	514984.3	2205669.69	данные отсутствуют	данные отсутствуют
1962	515033.08	2205587.58	данные отсутствуют	данные отсутствуют
1963	515055.6	2205539.7	данные отсутствуют	данные отсутствуют
1964	515067.88	2205514.01	данные отсутствуют	данные отсутствуют
1965	515041.46	2205499.2	данные отсутствуют	данные отсутствуют

Государственный регистратор		ФГИС ЕГРН
полное наименование должности	подпись	инициалы, фамилия

М.П.

Выписка из Единого государственного реестра недвижимости об объекте недвижимости
Описание местоположения земельного участка

Земельный участок			
(вид объекта недвижимости)			
Лист № ___ Раздела 3.2	Всего листов раздела 3.2 : ___	Всего разделов: ___	Всего листов выписки: ___
09.06.2022 № 99/2022/472445922			
Кадастровый номер:		47:03:000000:16(единое землепользование)	

Сведения о характерных точках границы земельного участка				
Система координат				
Зона №				
Номер точки	Координаты		Описание закрепления на местности	Средняя квадратическая погрешность определения координат характерных точек границ земельного участка, м
	X	Y		
1	2	3	4	5
1966	515039.2	2205485.5	данные отсутствуют	данные отсутствуют
1967	515019.52	2205467.71	данные отсутствуют	данные отсутствуют
1968	515073.56	2205369.08	данные отсутствуют	данные отсутствуют
1969	515386.98	2194384.96	данные отсутствуют	данные отсутствуют
1970	515369.34	2194476.77	данные отсутствуют	данные отсутствуют
1971	515322.46	2194449.64	данные отсутствуют	данные отсутствуют
1972	515293.07	2194511.06	данные отсутствуют	данные отсутствуют
1973	515278.86	2194506.3	данные отсутствуют	данные отсутствуют
1974	515207.26	2194466.67	данные отсутствуют	данные отсутствуют
1975	515225.16	2194383.08	данные отсутствуют	данные отсутствуют
1976	515228.38	2194367.82	данные отсутствуют	данные отсутствуют
1977	515240.75	2194366.55	данные отсутствуют	данные отсутствуют
1978	515253.04	2194349.98	данные отсутствуют	данные отсутствуют
1979	515280.82	2194341.57	данные отсутствуют	данные отсутствуют
1980	515312.88	2194341.97	данные отсутствуют	данные отсутствуют

Государственный регистратор		ФГИС ЕГРН
полное наименование должности	подпись	инициалы, фамилия

М.П.

Выписка из Единого государственного реестра недвижимости об объекте недвижимости
Описание местоположения земельного участка

Земельный участок			
(вид объекта недвижимости)			
Лист № ___ Раздела 3.2	Всего листов раздела 3.2 : ___	Всего разделов: ___	Всего листов выписки: ___
09.06.2022 № 99/2022/472445922			
Кадастровый номер:		47:03:000000:16(единое землепользование)	

Сведения о характерных точках границы земельного участка				
Система координат				
Зона №				
Номер точки	Координаты		Описание закрепления на местности	Средняя квадратическая погрешность определения координат характерных точек границ земельного участка, м
	X	Y		
1	2	3	4	5
1981	515348.67	2194350.92	данные отсутствуют	данные отсутствуют
1982	515379.79	2194371.34	данные отсутствуют	данные отсутствуют
1983	515614.3	2193192.8	данные отсутствуют	данные отсутствуют
1984	515631.87	2193208.14	данные отсутствуют	данные отсутствуют
1985	515653.33	2193205.25	данные отсутствуют	данные отсутствуют
1986	515679.24	2193201.03	данные отсутствуют	данные отсутствуют
1987	515717.71	2193216.71	данные отсутствуют	данные отсутствуют
1988	515872	2193296.05	данные отсутствуют	данные отсутствуют
1989	515849.48	2193350.03	данные отсутствуют	данные отсутствуют
1990	515837.8	2193367.49	данные отсутствуют	данные отсутствуют
1991	515827.02	2193414.52	данные отсутствуют	данные отсутствуют
1992	515834.61	2193437.21	данные отсутствуют	данные отсутствуют
1993	515821.44	2193453.78	данные отсутствуют	данные отсутствуют
1994	515776.3	2193453.78	данные отсутствуют	данные отсутствуют
1995	515725.9	2193445.35	данные отсутствуют	данные отсутствуют

Государственный регистратор		ФГИС ЕГРН
полное наименование должности	подпись	инициалы, фамилия

М.П.

Выписка из Единого государственного реестра недвижимости об объекте недвижимости
Описание местоположения земельного участка

Земельный участок			
(вид объекта недвижимости)			
Лист № ___ Раздела 3.2	Всего листов раздела 3.2 : ___	Всего разделов: ___	Всего листов выписки: ___
09.06.2022 № 99/2022/472445922			
Кадастровый номер:		47:03:000000:16(единое землепользование)	

Сведения о характерных точках границы земельного участка				
Система координат				
Зона №				
Номер точки	Координаты		Описание закрепления на местности	Средняя квадратическая погрешность определения координат характерных точек границ земельного участка, м
	X	Y		
1	2	3	4	5
1996	515692.36	2193429.67	данные отсутствуют	данные отсутствуют
1997	515664.29	2193432.45	данные отсутствуют	данные отсутствуют
1998	515650.3	2193448.23	данные отсутствуют	данные отсутствуют
1999	515650.99	2193469.56	данные отсутствуют	данные отсутствуют
2000	515668.55	2193509.44	данные отсутствуют	данные отсутствуют
2001	515675.89	2193559.84	данные отсутствуют	данные отсутствуют
2002	515660.12	2193615.79	данные отсутствуют	данные отсутствуют
2003	515645.04	2193629.48	данные отсутствуют	данные отсутствуют
2004	515629.39	2193628.64	данные отсутствуют	данные отсутствуют
2005	515603.86	2193599.85	данные отсутствуют	данные отсутствуют
2006	515567.66	2193584.18	данные отсутствуют	данные отсутствуют
2007	515522.9	2193578.64	данные отсутствуют	данные отсутствуют
2008	515501	2193584.2	данные отсутствуют	данные отсутствуют
2009	515484.21	2193596.99	данные отсутствуют	данные отсутствуют
2010	515484.13	2193633.72	данные отсутствуют	данные отсутствуют

Государственный регистратор		ФГИС ЕГРН
полное наименование должности	подпись	инициалы, фамилия

М.П.

Выписка из Единого государственного реестра недвижимости об объекте недвижимости
Описание местоположения земельного участка

Земельный участок			
(вид объекта недвижимости)			
Лист № ___ Раздела 3.2	Всего листов раздела 3.2 : ___	Всего разделов: ___	Всего листов выписки: ___
09.06.2022 № 99/2022/472445922			
Кадастровый номер:		47:03:000000:16(единое землепользование)	

Сведения о характерных точках границы земельного участка				
Система координат				
Зона №				
Номер точки	Координаты		Описание закрепления на местности	Средняя квадратическая погрешность определения координат характерных точек границ земельного участка, м
	X	Y		
1	2	3	4	5
2011	515474.45	2193649.08	данные отсутствуют	данные отсутствуют
2012	515455.34	2193653.53	данные отсутствуют	данные отсутствуют
2013	515448.4	2193683.13	данные отсутствуют	данные отсутствуют
2014	515465.84	2193731.97	данные отсутствуют	данные отсутствуют
2015	515487.12	2193774.72	данные отсутствуют	данные отсутствуют
2016	515465.67	2193799.59	данные отсутствуют	данные отсутствуют
2017	515397.94	2193802.79	данные отсутствуют	данные отсутствуют
2018	515376.72	2193770.48	данные отсутствуют	данные отсутствуют
2019	515373.76	2193683.32	данные отсутствуют	данные отсутствуют
2020	515391.58	2193614.67	данные отсутствуют	данные отсутствуют
2021	515390.02	2193565.63	данные отсутствуют	данные отсутствуют
2022	515427.5	2193453.78	данные отсутствуют	данные отсутствуют
2023	515452.79	2193380.54	данные отсутствуют	данные отсутствуют
2024	515516.56	2193375.16	данные отсутствуют	данные отсутствуют
2025	515518.54	2193369.78	данные отсутствуют	данные отсутствуют

Государственный регистратор		ФГИС ЕГРН
полное наименование должности	подпись	инициалы, фамилия

М.П.

Выписка из Единого государственного реестра недвижимости об объекте недвижимости
Описание местоположения земельного участка

Земельный участок			
(вид объекта недвижимости)			
Лист № ___ Раздела 3.2	Всего листов раздела 3.2 : ___	Всего разделов: ___	Всего листов выписки: ___
09.06.2022 № 99/2022/472445922			
Кадастровый номер:		47:03:000000:16(единое землепользование)	

Сведения о характерных точках границы земельного участка				
Система координат				
Зона №				
Номер точки	Координаты		Описание закрепления на местности	Средняя квадратическая погрешность определения координат характерных точек границ земельного участка, м
	X	Y		
1	2	3	4	5
2026	515573.16	2193221.26	данные отсутствуют	данные отсутствуют
2027	516791.97	2187025.84	данные отсутствуют	данные отсутствуют
2028	516791.65	2187026.53	данные отсутствуют	данные отсутствуют
2029	516784.67	2187041.97	данные отсутствуют	данные отсутствуют
2030	516772.84	2187066.17	данные отсутствуют	данные отсутствуют
2031	516756.74	2187097.31	данные отсутствуют	данные отсутствуют
2032	516741.29	2187145.66	данные отсутствуют	данные отсутствуют
2033	516740.28	2187184.73	данные отсутствуют	данные отсутствуют
2034	516741.06	2187209.69	данные отсутствуют	данные отсутствуют
2035	516733.14	2187214.47	данные отсутствуют	данные отсутствуют
2036	516715.49	2187204.52	данные отсутствуют	данные отсутствуют
2037	516684.57	2187178.77	данные отсутствуют	данные отсутствуют
2038	516680.66	2187165.7	данные отсутствуют	данные отсутствуют
2039	516670.21	2187168.15	данные отсутствуют	данные отсутствуют
2040	516677.18	2187190.9	данные отсутствуют	данные отсутствуют

Государственный регистратор		ФГИС ЕГРН
полное наименование должности	подпись	инициалы, фамилия

М.П.

Выписка из Единого государственного реестра недвижимости об объекте недвижимости
Описание местоположения земельного участка

Земельный участок			
(вид объекта недвижимости)			
Лист № ___ Раздела 3.2	Всего листов раздела 3.2 : ___	Всего разделов: ___	Всего листов выписки: ___
09.06.2022 № 99/2022/472445922			
Кадастровый номер:		47:03:000000:16(единое землепользование)	

Сведения о характерных точках границы земельного участка				
Система координат				
Зона №				
Номер точки	Координаты		Описание закрепления на местности	Средняя квадратическая погрешность определения координат характерных точек границ земельного участка, м
	X	Y		
1	2	3	4	5
2041	516674.67	2187195.02	данные отсутствуют	данные отсутствуют
2042	516661.28	2187182.35	данные отсутствуют	данные отсутствуют
2043	516626.48	2187165.62	данные отсутствуют	данные отсутствуют
2044	516567.95	2187142.87	данные отсутствуют	данные отсутствуют
2045	516548.28	2187133.95	данные отсутствуют	данные отсутствуют
2046	516567.91	2187133.35	данные отсутствуют	данные отсутствуют
2047	516615.28	2187095.98	данные отсутствуют	данные отсутствуют
2048	516683.22	2187045.39	данные отсутствуют	данные отсутствуют
2049	516745.15	2186999.14	данные отсутствуют	данные отсутствуют
2050	516774.73	2187002.36	данные отсутствуют	данные отсутствуют
2051	514470.89	2186644.11	данные отсутствуют	данные отсутствуют
2052	514478.69	2186757.82	данные отсутствуют	данные отсутствуют
2053	514482.38	2186802.38	данные отсутствуют	данные отсутствуют
2054	514439.79	2186815.85	данные отсутствуют	данные отсутствуют
2055	514419.58	2186815.23	данные отсутствуют	данные отсутствуют

Государственный регистратор		ФГИС ЕГРН
полное наименование должности	подпись	инициалы, фамилия

М.П.

Выписка из Единого государственного реестра недвижимости об объекте недвижимости
Описание местоположения земельного участка

Земельный участок			
(вид объекта недвижимости)			
Лист № ___ Раздела 3.2	Всего листов раздела 3.2 : ___	Всего разделов: ___	Всего листов выписки: ___
09.06.2022 № 99/2022/472445922			
Кадастровый номер:		47:03:000000:16(единое землепользование)	

Сведения о характерных точках границы земельного участка				
Система координат				
Зона №				
Номер точки	Координаты		Описание закрепления на местности	Средняя квадратическая погрешность определения координат характерных точек границ земельного участка, м
	X	Y		
1	2	3	4	5
2056	514413.54	2186802.99	данные отсутствуют	данные отсутствуют
2057	514401.54	2186797.8	данные отсутствуют	данные отсутствуют
2058	514363.57	2186808.98	данные отсутствуют	данные отсутствуют
2059	514312.82	2186797.01	данные отсутствуют	данные отсутствуют
2060	514273.43	2186799.16	данные отсутствуют	данные отсутствуют
2061	514236.62	2186825.69	данные отсутствуют	данные отсутствуют
2062	514209.19	2186822.83	данные отсутствуют	данные отсутствуют
2063	514189.62	2186839.54	данные отсутствуют	данные отсутствуют
2064	514184.89	2186865.71	данные отсутствуют	данные отсутствуют
2065	514185.25	2186916.1	данные отсутствуют	данные отсутствуют
2066	514206.96	2186949.87	данные отсутствуют	данные отсутствуют
2067	514211.69	2186967.83	данные отсутствуют	данные отсутствуют
2068	514217.68	2186982.57	данные отсутствуют	данные отсутствуют
2069	514241.62	2187000.62	данные отсутствуют	данные отсутствуют
2070	514249.48	2186998.38	данные отсутствуют	данные отсутствуют

Государственный регистратор		ФГИС ЕГРН
полное наименование должности	подпись	инициалы, фамилия

М.П.

Выписка из Единого государственного реестра недвижимости об объекте недвижимости
Описание местоположения земельного участка

Земельный участок			
(вид объекта недвижимости)			
Лист № ___ Раздела 3.2	Всего листов раздела 3.2 : ___	Всего разделов: ___	Всего листов выписки: ___
09.06.2022 № 99/2022/472445922			
Кадастровый номер:		47:03:000000:16(единое землепользование)	

Сведения о характерных точках границы земельного участка				
Система координат				
Зона №				
Номер точки	Координаты		Описание закрепления на местности	Средняя квадратическая погрешность определения координат характерных точек границ земельного участка, м
	X	Y		
1	2	3	4	5
2071	514249.48	2186990.17	данные отсутствуют	данные отсутствуют
2072	514256.09	2186971.94	данные отсутствуют	данные отсутствуют
2073	514275.39	2186959.25	данные отсутствуют	данные отсутствуют
2074	514284.15	2186935.04	данные отсутствуют	данные отсутствуют
2075	514291.47	2186933.43	данные отсутствуют	данные отсутствуют
2076	514312.56	2186947.01	данные отсутствуют	данные отсутствуют
2077	514315.68	2186963.1	данные отсутствуют	данные отсутствуют
2078	514304.07	2186964.97	данные отсутствуют	данные отсутствуют
2079	514307.82	2186975.33	данные отсутствуют	данные отсутствуют
2080	514314.16	2186980.07	данные отсутствуют	данные отсутствуют
2081	514313.18	2186996.78	данные отсутствуют	данные отсутствуют
2082	514277.54	2186984.8	данные отсутствуют	данные отсутствуют
2083	514274.05	2186989.9	данные отсутствуют	данные отсутствуют
2084	514291.47	2187014.47	данные отсутствуют	данные отсутствуют
2085	514296.12	2187023.31	данные отсутствуют	данные отсутствуют

Государственный регистратор		ФГИС ЕГРН
полное наименование должности	подпись	инициалы, фамилия

М.П.

Выписка из Единого государственного реестра недвижимости об объекте недвижимости
Описание местоположения земельного участка

Земельный участок			
(вид объекта недвижимости)			
Лист № ___ Раздела 3.2	Всего листов раздела 3.2 : ___	Всего разделов: ___	Всего листов выписки: ___
09.06.2022 № 99/2022/472445922			
Кадастровый номер:		47:03:000000:16(единое землепользование)	

Сведения о характерных точках границы земельного участка				
Система координат				
Зона №				
Номер точки	Координаты		Описание закрепления на местности	Средняя квадратическая погрешность определения координат характерных точек границ земельного участка, м
	X	Y		
1	2	3	4	5
2086	514291.74	2187029.56	данные отсутствуют	данные отсутствуют
2087	514266.81	2187017.24	данные отсутствуют	данные отсутствуют
2088	514250.11	2187014.47	данные отсутствуют	данные отсутствуют
2089	514255.2	2187034.92	данные отсутствуют	данные отсутствуют
2090	514248.86	2187044.04	данные отсутствуют	данные отсутствуют
2091	514218.04	2187060.12	данные отсутствуют	данные отсутствуют
2092	514206.96	2187057.97	данные отсутствуют	данные отсутствуют
2093	514196.24	2187042.16	данные отсутствуют	данные отсутствуют
2094	514192.75	2187026.71	данные отсутствуют	данные отсутствуют
2095	514194.64	2187004.74	данные отсутствуют	данные отсутствуют
2096	514161.5	2186977.33	данные отсутствуют	данные отсутствуют
2097	514125.45	2186968.31	данные отсутствуют	данные отсутствуют
2098	514050.34	2186963.44	данные отсутствуют	данные отсутствуют
2099	514063.63	2186914.79	данные отсутствуют	данные отсутствуют
2100	514064.43	2186882.86	данные отсутствуют	данные отсутствуют

Государственный регистратор		ФГИС ЕГРН
полное наименование должности	подпись	инициалы, фамилия

М.П.

Выписка из Единого государственного реестра недвижимости об объекте недвижимости
Описание местоположения земельного участка

Земельный участок			
(вид объекта недвижимости)			
Лист № ___ Раздела 3.2	Всего листов раздела 3.2 : ___	Всего разделов: ___	Всего листов выписки: ___
09.06.2022 № 99/2022/472445922			
Кадастровый номер:		47:03:000000:16(единое землепользование)	

Сведения о характерных точках границы земельного участка				
Система координат				
Зона №				
Номер точки	Координаты		Описание закрепления на местности	Средняя квадратическая погрешность определения координат характерных точек границ земельного участка, м
	X	Y		
1	2	3	4	5
2101	514059.64	2186850.14	данные отсутствуют	данные отсутствуют
2102	514052.46	2186824.59	данные отсутствуют	данные отсутствуют
2103	514070.7	2186806.45	данные отсутствуют	данные отсутствуют
2104	514084.23	2186795.28	данные отсутствуют	данные отсутствуют
2105	514096.95	2186786.82	данные отсутствуют	данные отсутствуют
2106	514106.48	2186776.22	данные отсутствуют	данные отсутствуют
2107	514115.06	2186763.86	данные отсутствуют	данные отсутствуют
2108	514125.83	2186736.41	данные отсутствуют	данные отсутствуют
2109	514138.18	2186715.64	данные отсутствуют	данные отсутствуют
2110	514155.4	2186700.55	данные отсутствуют	данные отсутствуют
2111	514167.99	2186688.06	данные отсутствуют	данные отсутствуют
2112	514186.51	2186685.69	данные отсутствуют	данные отсутствуют
2113	514198.87	2186679.93	данные отсутствуют	данные отсутствуют
2114	514211.78	2186670.34	данные отсутствуют	данные отсутствуют
2115	514221.6	2186661.98	данные отсутствуют	данные отсутствуют

Государственный регистратор		ФГИС ЕГРН
полное наименование должности	подпись	инициалы, фамилия

М.П.

Выписка из Единого государственного реестра недвижимости об объекте недвижимости
Описание местоположения земельного участка

Земельный участок			
(вид объекта недвижимости)			
Лист № ___ Раздела 3.2	Всего листов раздела 3.2 : ___	Всего разделов: ___	Всего листов выписки: ___
09.06.2022 № 99/2022/472445922			
Кадастровый номер:		47:03:000000:16(единое землепользование)	

Сведения о характерных точках границы земельного участка				
Система координат				
Зона №				
Номер точки	Координаты		Описание закрепления на местности	Средняя квадратическая погрешность определения координат характерных точек границ земельного участка, м
	X	Y		
1	2	3	4	5
2116	514225.5	2186650.87	данные отсутствуют	данные отсутствуют
2117	514221.77	2186638.9	данные отсутствуют	данные отсутствуют
2118	514217.72	2186631.41	данные отсутствуют	данные отсутствуют
2119	514249.62	2186625.84	данные отсутствуют	данные отсутствуют
2120	514307.09	2186626.64	данные отсутствуют	данные отсутствуют
2121	514345.4	2186633.82	данные отсутствуют	данные отсутствуют
2122	514398.08	2186648.99	данные отсутствуют	данные отсутствуют
2123	514436.4	2186651.38	данные отсутствуют	данные отсутствуют
2124	516225.78	2188501.19	данные отсутствуют	данные отсутствуют
2125	516223.16	2188516.2	данные отсутствуют	данные отсутствуют
2126	516204.89	2188522.08	данные отсутствуют	данные отсутствуют
2127	516184	2188512.29	данные отсутствуют	данные отсутствуют
2128	516157.89	2188502.49	данные отсутствуют	данные отсутствуют
2129	516130.48	2188500.54	данные отсутствуют	данные отсутствуют
2130	516116.12	2188505.1	данные отсутствуют	данные отсутствуют

Государственный регистратор		ФГИС ЕГРН
полное наименование должности	подпись	инициалы, фамилия

М.П.

Выписка из Единого государственного реестра недвижимости об объекте недвижимости
Описание местоположения земельного участка

Земельный участок			
(вид объекта недвижимости)			
Лист № ___ Раздела 3.2	Всего листов раздела 3.2 : ___	Всего разделов: ___	Всего листов выписки: ___
09.06.2022 № 99/2022/472445922			
Кадастровый номер:		47:03:000000:16(единое землепользование)	

Сведения о характерных точках границы земельного участка				
Система координат				
Зона №				
Номер точки	Координаты		Описание закрепления на местности	Средняя квадратическая погрешность определения координат характерных точек границ земельного участка, м
	X	Y		
1	2	3	4	5
2131	516099.8	2188526.64	данные отсутствуют	данные отсутствуют
2132	516087.49	2188547.01	данные отсутствуют	данные отсутствуют
2133	516071.39	2188546.64	данные отсутствуют	данные отсутствуют
2134	516058.08	2188545.52	данные отсутствуют	данные отсутствуют
2135	516000.37	2188537.52	данные отсутствуют	данные отсутствуют
2136	515965.12	2188527.4	данные отсутствуют	данные отсутствуют
2137	515950.89	2188520.84	данные отсутствуют	данные отсутствуют
2138	515950.11	2188497.04	данные отсутствуют	данные отсутствуют
2139	515945.1	2188472.02	данные отсутствуют	данные отсутствуют
2140	515936.43	2188462.46	данные отсутствуют	данные отсутствуют
2141	515909.86	2188463.35	данные отсутствуют	данные отсутствуют
2142	515887.4	2188462.68	данные отсутствуют	данные отсутствуют
2143	515878.84	2188455.9	данные отсутствуют	данные отсутствуют
2144	515875.5	2188439.22	данные отсутствуют	данные отсутствуют
2145	515874.83	2188418.2	данные отсутствуют	данные отсутствуют

Государственный регистратор		ФГИС ЕГРН
полное наименование должности	подпись	инициалы, фамилия

М.П.

Выписка из Единого государственного реестра недвижимости об объекте недвижимости
Описание местоположения земельного участка

Земельный участок			
(вид объекта недвижимости)			
Лист № ___ Раздела 3.2	Всего листов раздела 3.2 : ___	Всего разделов: ___	Всего листов выписки: ___
09.06.2022 № 99/2022/472445922			
Кадастровый номер:		47:03:000000:16(единое землепользование)	

Сведения о характерных точках границы земельного участка				
Система координат				
Зона №				
Номер точки	Координаты		Описание закрепления на местности	Средняя квадратическая погрешность определения координат характерных точек границ земельного участка, м
	X	Y		
1	2	3	4	5
2146	515867.6	2188410.09	данные отсутствуют	данные отсутствуют
2147	515856.37	2188408.97	данные отсутствуют	данные отсутствуют
2148	515849.03	2188408.81	данные отсутствуют	данные отсутствуют
2149	515851.25	2188373.92	данные отсутствуют	данные отсутствуют
2150	515844.59	2188347.82	данные отсутствуют	данные отсутствуют
2151	515815.87	2188297.75	данные отсутствуют	данные отсутствуют
2152	515806.56	2188294.33	данные отсутствуют	данные отсутствуют
2153	515805.43	2188279.43	данные отсутствуют	данные отсутствуют
2154	515835.46	2188291.02	данные отсутствуют	данные отсутствуют
2155	515850.35	2188299.2	данные отсутствуют	данные отсутствуют
2156	515867.37	2188308.55	данные отсутствуют	данные отсутствуют
2157	515881.81	2188316.48	данные отсутствуют	данные отсутствуют
2158	515897.68	2188329.76	данные отсутствуют	данные отсутствуют
2159	515912.46	2188342.12	данные отсутствуют	данные отсутствуют
2160	515925.85	2188353.32	данные отсутствуют	данные отсутствуют

Государственный регистратор		ФГИС ЕГРН
полное наименование должности	подпись	инициалы, фамилия

М.П.

Выписка из Единого государственного реестра недвижимости об объекте недвижимости
Описание местоположения земельного участка

Земельный участок			
(вид объекта недвижимости)			
Лист № ___ Раздела 3.2	Всего листов раздела 3.2 : ___	Всего разделов: ___	Всего листов выписки: ___
09.06.2022 № 99/2022/472445922			
Кадастровый номер:		47:03:000000:16(единое землепользование)	

Сведения о характерных точках границы земельного участка				
Система координат				
Зона №				
Номер точки	Координаты		Описание закрепления на местности	Средняя квадратическая погрешность определения координат характерных точек границ земельного участка, м
	X	Y		
1	2	3	4	5
2161	515939.03	2188364.35	данные отсутствуют	данные отсутствуют
2162	515949.69	2188373.26	данные отсутствуют	данные отсутствуют
2163	515959.89	2188381.94	данные отсутствуют	данные отсутствуют
2164	515970.86	2188391.28	данные отсутствуют	данные отсутствуют
2165	515980.36	2188399.37	данные отсутствуют	данные отсутствуют
2166	515989.42	2188407.18	данные отсутствуют	данные отсутствуют
2167	515998.7	2188415.18	данные отсутствуют	данные отсутствуют
2168	516010.06	2188424.98	данные отсутствуют	данные отсутствуют
2169	516021.54	2188434.88	данные отсутствуют	данные отсутствуют
2170	516032.58	2188444.4	данные отсутствуют	данные отсутствуют
2171	516045.11	2188453.54	данные отсутствуют	данные отсутствуют
2172	516055.4	2188461.04	данные отсутствуют	данные отсутствуют
2173	516063.35	2188466.83	данные отсутствуют	данные отсутствуют
2174	516071.09	2188472.47	данные отсутствуют	данные отсутствуют
2175	516081.62	2188477.58	данные отсутствуют	данные отсутствуют

Государственный регистратор		ФГИС ЕГРН
полное наименование должности	подпись	инициалы, фамилия

М.П.

Выписка из Единого государственного реестра недвижимости об объекте недвижимости
Описание местоположения земельного участка

Земельный участок			
(вид объекта недвижимости)			
Лист № ___ Раздела 3.2	Всего листов раздела 3.2 : ___	Всего разделов: ___	Всего листов выписки: ___
09.06.2022 № 99/2022/472445922			
Кадастровый номер:		47:03:000000:16(единое землепользование)	

Сведения о характерных точках границы земельного участка				
Система координат				
Зона №				
Номер точки	Координаты		Описание закрепления на местности	Средняя квадратическая погрешность определения координат характерных точек границ земельного участка, м
	X	Y		
1	2	3	4	5
2176	516092.63	2188482.91	данные отсутствуют	данные отсутствуют
2177	516102.83	2188484.86	данные отсутствуют	данные отсутствуют
2178	516111.29	2188486.47	данные отсутствуют	данные отсутствуют
2179	516120.04	2188488.14	данные отсутствуют	данные отсутствуют
2180	516132.93	2188490.1	данные отсутствуют	данные отсутствуют
2181	516144	2188491.8	данные отсутствуют	данные отсутствуют
2182	516152.91	2188493.16	данные отсутствуют	данные отсутствуют
2183	516167.03	2188495.32	данные отсутствуют	данные отсутствуют
2184	516176.21	2188496.23	данные отсутствуют	данные отсутствуют
2185	516185.49	2188497.16	данные отсутствуют	данные отсутствуют
2186	516192.92	2188497.9	данные отсутствуют	данные отсутствуют
2187	516200.84	2188498.7	данные отсутствуют	данные отсутствуют
2188	516213.28	2188499.94	данные отсутствуют	данные отсутствуют
2189	514962.74	2193574.9	данные отсутствуют	данные отсутствуют
2190	514967.74	2193574.88	данные отсутствуют	данные отсутствуют

Государственный регистратор		ФГИС ЕГРН
полное наименование должности	подпись	инициалы, фамилия

М.П.

Выписка из Единого государственного реестра недвижимости об объекте недвижимости
Описание местоположения земельного участка

Земельный участок			
(вид объекта недвижимости)			
Лист № ___ Раздела 3.2	Всего листов раздела 3.2 : ___	Всего разделов: ___	Всего листов выписки: ___
09.06.2022 № 99/2022/472445922			
Кадастровый номер:		47:03:000000:16(единое землепользование)	

Сведения о характерных точках границы земельного участка				
Система координат				
Зона №				
Номер точки	Координаты		Описание закрепления на местности	Средняя квадратическая погрешность определения координат характерных точек границ земельного участка, м
	X	Y		
1	2	3	4	5
2191	514958.29	2193673.94	данные отсутствуют	данные отсутствуют
2192	514877.5	2193657.52	данные отсутствуют	данные отсутствуют
2193	514921.13	2193620.59	данные отсутствуют	данные отсутствуют
2194	516208.81	2186114.8	данные отсутствуют	данные отсутствуют
2195	516209.25	2186121.41	данные отсутствуют	данные отсутствуют
2196	516219.75	2186266.56	данные отсутствуют	данные отсутствуют
2197	516223.11	2186298.9	данные отсутствуют	данные отсутствуют
2198	516213.2	2186311.2	данные отсутствуют	данные отсутствуют
2199	516221.87	2186355.09	данные отсутствуют	данные отсутствуют
2200	516201.85	2186357.98	данные отсутствуют	данные отсутствуют
2201	516175.95	2186390.23	данные отсутствуют	данные отсутствуют
2202	516133.36	2186391.57	данные отсутствуют	данные отсутствуют
2203	516101.11	2186435.15	данные отсутствуют	данные отсутствуют
2204	516121.68	2186447.94	данные отсутствуют	данные отсутствуют
2205	516153.37	2186458.06	данные отсутствуют	данные отсутствуют

Государственный регистратор		ФГИС ЕГРН
полное наименование должности	подпись	инициалы, фамилия

М.П.

Выписка из Единого государственного реестра недвижимости об объекте недвижимости
Описание местоположения земельного участка

Земельный участок			
(вид объекта недвижимости)			
Лист № ___ Раздела 3.2	Всего листов раздела 3.2 : ___	Всего разделов: ___	Всего листов выписки: ___
09.06.2022 № 99/2022/472445922			
Кадастровый номер:		47:03:000000:16(единое землепользование)	

Сведения о характерных точках границы земельного участка				
Система координат				
Зона №				
Номер точки	Координаты		Описание закрепления на местности	Средняя квадратическая погрешность определения координат характерных точек границ земельного участка, м
	X	Y		
1	2	3	4	5
2206	516184.95	2186463.84	данные отсутствуют	данные отсутствуют
2207	516203.74	2186420.7	данные отсутствуют	данные отсутствуют
2208	516218.75	2186397.79	данные отсутствуют	данные отсутствуют
2209	516226.32	2186389.73	данные отсутствуют	данные отсутствуют
2210	516240.21	2186462.93	данные отсутствуют	данные отсутствуют
2211	516241.62	2186498.89	данные отсутствуют	данные отсутствуют
2212	516244.1	2186522.47	данные отсутствуют	данные отсутствуют
2213	516228.87	2186542.79	данные отсутствуют	данные отсутствуют
2214	516143.48	2186628.08	данные отсутствуют	данные отсутствуют
2215	516115.12	2186661.88	данные отсутствуют	данные отсутствуют
2216	516098.56	2186677.11	данные отсутствуют	данные отсутствуют
2217	516091.33	2186700.02	данные отсутствуют	данные отсутствуют
2218	516117.68	2186737.6	данные отсутствуют	данные отсутствуют
2219	516124.49	2186728.08	данные отсутствуют	данные отсутствуют
2220	516153.93	2186711.81	данные отсутствуют	данные отсутствуют

Государственный регистратор		ФГИС ЕГРН
полное наименование должности	подпись	инициалы, фамилия

М.П.

Выписка из Единого государственного реестра недвижимости об объекте недвижимости
Описание местоположения земельного участка

Земельный участок			
(вид объекта недвижимости)			
Лист № ___ Раздела 3.2	Всего листов раздела 3.2 : ___	Всего разделов: ___	Всего листов выписки: ___
09.06.2022 № 99/2022/472445922			
Кадастровый номер:		47:03:000000:16(единое землепользование)	

Сведения о характерных точках границы земельного участка				
Система координат				
Зона №				
Номер точки	Координаты		Описание закрепления на местности	Средняя квадратическая погрешность определения координат характерных точек границ земельного участка, м
	X	Y		
1	2	3	4	5
2221	516176.18	2186688.09	данные отсутствуют	данные отсутствуют
2222	516202.97	2186659.55	данные отсутствуют	данные отсутствуют
2223	516260.38	2186608.87	данные отсутствуют	данные отсутствуют
2224	516263.64	2186622.98	данные отсутствуют	данные отсутствуют
2225	516278.64	2186711.61	данные отсутствуют	данные отсутствуют
2226	516298.09	2186768.93	данные отсутствуют	данные отсутствуют
2227	516314.37	2186823.21	данные отсутствуют	данные отсутствуют
2228	516324.34	2186865.75	данные отсутствуют	данные отсутствуют
2229	516325.01	2186919.35	данные отсутствуют	данные отсутствуют
2230	516324.33	2186967.09	данные отсутствуют	данные отсутствуют
2231	516324.33	2187000.73	данные отсутствуют	данные отсутствуют
2232	516326.42	2187024.77	данные отсутствуют	данные отсутствуют
2233	516335.27	2187047.25	данные отсутствуют	данные отсутствуют
2234	516347.48	2187060.43	данные отсутствуют	данные отсутствуют
2235	516396.62	2187082.1	данные отсутствуют	данные отсутствуют

Государственный регистратор		ФГИС ЕГРН
полное наименование должности	подпись	инициалы, фамилия

М.П.

Выписка из Единого государственного реестра недвижимости об объекте недвижимости
Описание местоположения земельного участка

Земельный участок			
(вид объекта недвижимости)			
Лист № ___ Раздела 3.2	Всего листов раздела 3.2 : ___	Всего разделов: ___	Всего листов выписки: ___
09.06.2022 № 99/2022/472445922			
Кадастровый номер:		47:03:000000:16(единое землепользование)	

Сведения о характерных точках границы земельного участка				
Система координат				
Зона №				
Номер точки	Координаты		Описание закрепления на местности	Средняя квадратическая погрешность определения координат характерных точек границ земельного участка, м
	X	Y		
1	2	3	4	5
2236	516494.22	2187129.19	данные отсутствуют	данные отсутствуют
2237	516561.2	2187159.56	данные отсутствуют	данные отсутствуют
2238	516619	2187182	данные отсутствуют	данные отсутствуют
2239	516651.5	2187197.6	данные отсутствуют	данные отсутствуют
2240	516667.85	2187213.95	данные отсутствуют	данные отсутствуют
2241	516672.22	2187230.36	данные отсутствуют	данные отсутствуют
2242	516667.98	2187260.06	данные отсутствуют	данные отсутствуют
2243	516641.85	2187299.91	данные отсутствуют	данные отсутствуют
2244	516598.21	2187359.91	данные отсутствуют	данные отсутствуют
2245	516566.5	2187406.29	данные отсутствуют	данные отсутствуют
2246	516559.64	2187418.05	данные отсутствуют	данные отсутствуют
2247	516554.92	2187446.64	данные отсутствуют	данные отсутствуют
2248	516554.78	2187455.47	данные отсутствуют	данные отсутствуют
2249	516561.65	2187528.8	данные отсутствуют	данные отсутствуют
2250	516569.94	2187578.67	данные отсутствуют	данные отсутствуют

Государственный регистратор		ФГИС ЕГРН
полное наименование должности	подпись	инициалы, фамилия

М.П.

Выписка из Единого государственного реестра недвижимости об объекте недвижимости
Описание местоположения земельного участка

Земельный участок			
(вид объекта недвижимости)			
Лист № ___ Раздела 3.2	Всего листов раздела 3.2 : ___	Всего разделов: ___	Всего листов выписки: ___
09.06.2022 № 99/2022/472445922			
Кадастровый номер:		47:03:000000:16(единое землепользование)	

Сведения о характерных точках границы земельного участка				
Система координат				
Зона №				
Номер точки	Координаты		Описание закрепления на местности	Средняя квадратическая погрешность определения координат характерных точек границ земельного участка, м
	X	Y		
1	2	3	4	5
2251	516583.47	2187640.26	данные отсутствуют	данные отсутствуют
2252	516576.77	2187642.11	данные отсутствуют	данные отсутствуют
2253	516535.25	2187654.15	данные отсутствуют	данные отсутствуют
2254	516504.76	2187662.99	данные отсутствуют	данные отсутствуют
2255	516493.62	2187666.87	данные отсутствуют	данные отсутствуют
2256	516466.76	2187621.31	данные отсутствуют	данные отсутствуют
2257	516452.87	2187597.96	данные отсутствуют	данные отсутствуют
2258	516457.27	2187591.69	данные отсутствуют	данные отсутствуют
2259	516444.82	2187531.54	данные отсутствуют	данные отсутствуют
2260	516442.1	2187503.25	данные отсутствуют	данные отсутствуют
2261	516440.81	2187489.84	данные отсутствуют	данные отсутствуют
2262	516439.39	2187490.62	данные отсутствуют	данные отсутствуют
2263	516421.13	2187500.64	данные отсутствуют	данные отсутствуют
2264	516380.21	2187523.09	данные отсутствуют	данные отсутствуют
2265	516375.99	2187532.32	данные отсутствуют	данные отсутствуют

Государственный регистратор		ФГИС ЕГРН
полное наименование должности	подпись	инициалы, фамилия

М.П.

Выписка из Единого государственного реестра недвижимости об объекте недвижимости
Описание местоположения земельного участка

Земельный участок			
(вид объекта недвижимости)			
Лист № ___ Раздела 3.2	Всего листов раздела 3.2 : ___	Всего разделов: ___	Всего листов выписки: ___
09.06.2022 № 99/2022/472445922			
Кадастровый номер:		47:03:000000:16(единое землепользование)	

Сведения о характерных точках границы земельного участка				
Система координат				
Зона №				
Номер точки	Координаты		Описание закрепления на местности	Средняя квадратическая погрешность определения координат характерных точек границ земельного участка, м
	X	Y		
1	2	3	4	5
2266	516368.43	2187542.77	данные отсутствуют	данные отсутствуют
2267	516356.31	2187555.66	данные отсутствуют	данные отсутствуют
2268	516343.07	2187566.23	данные отсутствуют	данные отсутствуют
2269	516331.95	2187574.57	данные отсутствуют	данные отсутствуют
2270	516318.72	2187586.24	данные отсутствуют	данные отсутствуют
2271	516290.03	2187612.15	данные отсутствуют	данные отсутствуют
2272	516210.86	2187618.04	данные отсутствуют	данные отсутствуют
2273	516152.59	2187623.27	данные отсутствуют	данные отсутствуют
2274	516164.49	2187589.02	данные отсутствуют	данные отсутствуют
2275	516146.48	2187553.66	данные отсутствуют	данные отсутствуют
2276	516116.68	2187544.1	данные отсутствуют	данные отсутствуют
2277	516083.77	2187572.56	данные отсутствуют	данные отсутствуют
2278	516053.53	2187588.91	данные отсутствуют	данные отсутствуют
2279	516025.35	2187585.6	данные отсутствуют	данные отсутствуют
2280	516016.94	2187523.98	данные отсутствуют	данные отсутствуют

Государственный регистратор		ФГИС ЕГРН
полное наименование должности	подпись	инициалы, фамилия

М.П.

Выписка из Единого государственного реестра недвижимости об объекте недвижимости
Описание местоположения земельного участка

Земельный участок			
(вид объекта недвижимости)			
Лист № ___ Раздела 3.2	Всего листов раздела 3.2 : ___	Всего разделов: ___	Всего листов выписки: ___
09.06.2022 № 99/2022/472445922			
Кадастровый номер:		47:03:000000:16(единое землепользование)	

Сведения о характерных точках границы земельного участка				
Система координат				
Зона №				
Номер точки	Координаты		Описание закрепления на местности	Средняя квадратическая погрешность определения координат характерных точек границ земельного участка, м
	X	Y		
1	2	3	4	5
2281	516041.07	2187517.52	данные отсутствуют	данные отсутствуют
2282	516039.81	2187509.31	данные отсутствуют	данные отсутствуют
2283	516045.06	2187503.83	данные отсутствуют	данные отсутствуют
2284	516067.8	2187479.93	данные отсутствуют	данные отсутствуют
2285	516083	2187463.77	данные отсутствуют	данные отсутствуют
2286	516168.15	2187417.41	данные отсутствуют	данные отсутствуют
2287	516216.35	2187393.08	данные отсутствуют	данные отсутствуют
2288	516229.23	2187375.87	данные отсутствуют	данные отсутствуют
2289	516227.24	2187365.31	данные отсутствуют	данные отсутствуют
2290	516213.13	2187354.65	данные отсутствуют	данные отсутствуют
2291	516169.7	2187348.43	данные отсутствуют	данные отсутствуют
2292	516133.27	2187335.1	данные отсутствуют	данные отсутствуют
2293	516115.94	2187320.55	данные отсутствуют	данные отсутствуют
2294	516099.17	2187280.68	данные отсутствуют	данные отсутствуют
2295	516081.51	2187270.02	данные отсутствуют	данные отсутствуют

Государственный регистратор		ФГИС ЕГРН
полное наименование должности	подпись	инициалы, фамилия

М.П.

Выписка из Единого государственного реестра недвижимости об объекте недвижимости
Описание местоположения земельного участка

Земельный участок			
(вид объекта недвижимости)			
Лист № ___ Раздела 3.2	Всего листов раздела 3.2 : ___	Всего разделов: ___	Всего листов выписки: ___
09.06.2022 № 99/2022/472445922			
Кадастровый номер:		47:03:000000:16(единое землепользование)	

Сведения о характерных точках границы земельного участка				
Система координат				
Зона №				
Номер точки	Координаты		Описание закрепления на местности	Средняя квадратическая погрешность определения координат характерных точек границ земельного участка, м
	X	Y		
1	2	3	4	5
2296	516045.92	2187268.72	данные отсутствуют	данные отсутствуют
2297	516029.6	2187275.3	данные отсутствуют	данные отсутствуют
2298	516021.57	2187295.85	данные отсутствуют	данные отсутствуют
2299	516008.63	2187331.2	данные отсутствуют	данные отсутствуют
2300	515999.08	2187340.47	данные отсутствуют	данные отсутствуют
2301	515966.68	2187348.62	данные отсутствуют	данные отсутствуют
2302	515946.33	2187357.52	данные отсутствуют	данные отсутствуют
2303	515944.17	2187353.75	данные отсутствуют	данные отсутствуют
2304	515943.13	2187351.59	данные отсутствуют	данные отсутствуют
2305	515912.46	2187295.53	данные отсутствуют	данные отсутствуют
2306	515893.07	2187260.04	данные отсутствуют	данные отсутствуют
2307	515959.41	2187216.72	данные отсутствуют	данные отсутствуют
2308	515983.75	2187245.75	данные отсутствуют	данные отсутствуют
2309	516013.24	2187266.63	данные отсутствуют	данные отсутствуют
2310	516025.34	2187267.69	данные отсутствуют	данные отсутствуют

Государственный регистратор		ФГИС ЕГРН
полное наименование должности	подпись	инициалы, фамилия

М.П.

Выписка из Единого государственного реестра недвижимости об объекте недвижимости
Описание местоположения земельного участка

Земельный участок			
(вид объекта недвижимости)			
Лист № ___ Раздела 3.2	Всего листов раздела 3.2 : ___	Всего разделов: ___	Всего листов выписки: ___
09.06.2022 № 99/2022/472445922			
Кадастровый номер:		47:03:000000:16(единое землепользование)	

Сведения о характерных точках границы земельного участка				
Система координат				
Зона №				
Номер точки	Координаты		Описание закрепления на местности	Средняя квадратическая погрешность определения координат характерных точек границ земельного участка, м
	X	Y		
1	2	3	4	5
2311	516045.36	2187254.71	данные отсутствуют	данные отсутствуют
2312	516092.37	2187206.47	данные отсутствуют	данные отсутствуют
2313	516121.57	2187227.53	данные отсутствуют	данные отсутствуют
2314	516144.7	2187224.64	данные отсутствуют	данные отсутствуют
2315	516182.17	2187210.85	данные отсутствуют	данные отсутствуют
2316	516206.53	2187178.38	данные отсутствуют	данные отсутствуют
2317	516213.42	2187131.79	данные отсутствуют	данные отсутствуют
2318	516206.63	2187117.22	данные отсутствуют	данные отсутствуют
2319	516179.17	2187113.89	данные отсутствуют	данные отсутствуют
2320	516162.71	2187127.12	данные отсутствуют	данные отсутствуют
2321	516126.13	2187172.49	данные отсутствуют	данные отсутствуют
2322	516104.75	2187193.77	данные отсутствуют	данные отсутствуют
2323	516104.75	2187186.28	данные отсутствуют	данные отсутствуют
2324	516089.15	2187170	данные отсутствуют	данные отсутствуют
2325	516062.52	2187156.15	данные отсутствуют	данные отсутствуют

Государственный регистратор		ФГИС ЕГРН
полное наименование должности	подпись	инициалы, фамилия

М.П.

Выписка из Единого государственного реестра недвижимости об объекте недвижимости
Описание местоположения земельного участка

Земельный участок			
(вид объекта недвижимости)			
Лист № ___ Раздела 3.2	Всего листов раздела 3.2 : ___	Всего разделов: ___	Всего листов выписки: ___
09.06.2022 № 99/2022/472445922			
Кадастровый номер:		47:03:000000:16(единое землепользование)	

Сведения о характерных точках границы земельного участка				
Система координат				
Зона №				
Номер точки	Координаты		Описание закрепления на местности	Средняя квадратическая погрешность определения координат характерных точек границ земельного участка, м
	X	Y		
1	2	3	4	5
2326	516033.63	2187155.39	данные отсутствуют	данные отсутствуют
2327	516007.84	2187156.36	данные отсутствуют	данные отсутствуют
2328	516080.43	2187125.45	данные отсутствуют	данные отсутствуют
2329	516117.08	2187105.62	данные отсутствуют	данные отсутствуют
2330	516128.86	2187097.96	данные отсутствуют	данные отсутствуют
2331	516182.28	2187059.14	данные отсутствуют	данные отсутствуют
2332	516202.08	2187041.51	данные отсутствуют	данные отсутствуют
2333	516218.65	2187026.16	данные отсутствуют	данные отсутствуют
2334	516238.05	2187001.32	данные отсутствуют	данные отсутствуют
2335	516238.88	2187000.25	данные отсутствуют	данные отсутствуют
2336	516237.69	2186998.21	данные отсутствуют	данные отсутствуют
2337	516197.45	2186929.71	данные отсутствуют	данные отсутствуют
2338	516191.9	2186933.53	данные отсутствуют	данные отсутствуют
2339	516183.77	2186934.74	данные отсутствуют	данные отсутствуют
2340	516168.49	2186929.69	данные отсутствуют	данные отсутствуют

Государственный регистратор		ФГИС ЕГРН
полное наименование должности	подпись	инициалы, фамилия

М.П.

Выписка из Единого государственного реестра недвижимости об объекте недвижимости
Описание местоположения земельного участка

Земельный участок			
(вид объекта недвижимости)			
Лист № ___ Раздела 3.2	Всего листов раздела 3.2 : ___	Всего разделов: ___	Всего листов выписки: ___
09.06.2022 № 99/2022/472445922			
Кадастровый номер:		47:03:000000:16(единое землепользование)	

Сведения о характерных точках границы земельного участка				
Система координат				
Зона №				
Номер точки	Координаты		Описание закрепления на местности	Средняя квадратическая погрешность определения координат характерных точек границ земельного участка, м
	X	Y		
1	2	3	4	5
2341	516104.83	2186971.68	данные отсутствуют	данные отсутствуют
2342	516084.92	2186979.12	данные отсутствуют	данные отсутствуют
2343	516072.25	2186981.27	данные отсутствуют	данные отсутствуют
2344	516005.69	2187077.76	данные отсутствуют	данные отсутствуют
2345	516003.02	2187120.07	данные отсутствуют	данные отсутствуют
2346	516001.41	2187149.34	данные отсутствуют	данные отсутствуют
2347	515941.55	2187070.74	данные отсутствуют	данные отсутствуют
2348	516040.54	2186943.16	данные отсутствуют	данные отсутствуют
2349	516029.5	2186926.7	данные отсутствуют	данные отсутствуют
2350	516060.33	2186898.95	данные отсутствуют	данные отсутствуют
2351	516065.42	2186887.94	данные отсутствуют	данные отсутствуют
2352	516086.1	2186858.92	данные отсутствуют	данные отсутствуют
2353	516116.35	2186845.46	данные отсутствуют	данные отсутствуют
2354	516138.47	2186831.23	данные отсутствуют	данные отсутствуют
2355	516144.81	2186816.22	данные отсутствуют	данные отсутствуют

Государственный регистратор		ФГИС ЕГРН
полное наименование должности	подпись	инициалы, фамилия

М.П.

Выписка из Единого государственного реестра недвижимости об объекте недвижимости
Описание местоположения земельного участка

Земельный участок			
(вид объекта недвижимости)			
Лист № ___ Раздела 3.2	Всего листов раздела 3.2 : ___	Всего разделов: ___	Всего листов выписки: ___
09.06.2022 № 99/2022/472445922			
Кадастровый номер:		47:03:000000:16(единое землепользование)	

Сведения о характерных точках границы земельного участка				
Система координат				
Зона №				
Номер точки	Координаты		Описание закрепления на местности	Средняя квадратическая погрешность определения координат характерных точек границ земельного участка, м
	X	Y		
1	2	3	4	5
2356	516098.67	2186764.07	данные отсутствуют	данные отсутствуют
2357	516069.31	2186719.92	данные отсутствуют	данные отсутствуют
2358	516084.21	2186615.18	данные отсутствуют	данные отсутствуют
2359	516136.03	2186543.57	данные отсутствуют	данные отсутствуют
2360	516080.32	2186515.77	данные отсутствуют	данные отсутствуют
2361	515997.26	2186558.47	данные отсутствуют	данные отсутствуют
2362	515982.25	2186548.35	данные отсутствуют	данные отсутствуют
2363	515951.55	2186580.93	данные отсутствуют	данные отсутствуют
2364	515811.21	2186471.59	данные отсутствуют	данные отсутствуют
2365	515681.8	2186587.38	данные отсутствуют	данные отсутствуют
2366	515661.92	2186573.01	данные отсутствуют	данные отсутствуют
2367	515606.29	2186532.78	данные отсутствуют	данные отсутствуют
2368	515663.78	2186484.52	данные отсутствуют	данные отсутствуют
2369	515698.81	2186456.06	данные отсутствуют	данные отсутствуют
2370	515752.63	2186424.81	данные отсутствуют	данные отсутствуют

Государственный регистратор		ФГИС ЕГРН
полное наименование должности	подпись	инициалы, фамилия

М.П.

Выписка из Единого государственного реестра недвижимости об объекте недвижимости
Описание местоположения земельного участка

Земельный участок			
(вид объекта недвижимости)			
Лист № ___ Раздела 3.2	Всего листов раздела 3.2 : ___	Всего разделов: ___	Всего листов выписки: ___
09.06.2022 № 99/2022/472445922			
Кадастровый номер:		47:03:000000:16(единое землепользование)	

Сведения о характерных точках границы земельного участка				
Система координат				
Зона №				
Номер точки	Координаты		Описание закрепления на местности	Средняя квадратическая погрешность определения координат характерных точек границ земельного участка, м
	X	Y		
1	2	3	4	5
2371	515774.09	2186436.82	данные отсутствуют	данные отсутствуют
2372	515789.1	2186442.6	данные отсутствуют	данные отсутствуют
2373	515820.63	2186411.29	данные отсутствуют	данные отсутствуют
2374	515840.03	2186384.12	данные отсутствуют	данные отсутствуют
2375	515856.13	2186341.84	данные отсутствуют	данные отсутствуют
2376	515883.48	2186291.93	данные отсутствуют	данные отсутствуют
2377	515943.17	2186239.68	данные отсутствуют	данные отсутствуют
2378	515954.89	2186211.65	данные отсутствуют	данные отсутствуют
2379	515960.01	2186173.62	данные отсутствуют	данные отсутствуют
2380	515986.47	2186143.15	данные отсутствуют	данные отсутствуют
2381	516019.4	2186131.05	данные отсутствуют	данные отсутствуют
2382	516030.1	2186149.13	данные отсутствуют	данные отсутствуют
2383	516053.85	2186178.63	данные отсутствуют	данные отсутствуют
2384	516066.31	2186185.86	данные отсутствуют	данные отсутствуют
2385	516078.79	2186169.33	данные отсутствуют	данные отсутствуют

Государственный регистратор		ФГИС ЕГРН
полное наименование должности	подпись	инициалы, фамилия

М.П.

Выписка из Единого государственного реестра недвижимости об объекте недвижимости
Описание местоположения земельного участка

Земельный участок			
(вид объекта недвижимости)			
Лист № ___ Раздела 3.2	Всего листов раздела 3.2 : ___	Всего разделов: ___	Всего листов выписки: ___
09.06.2022 № 99/2022/472445922			
Кадастровый номер:		47:03:000000:16(единое землепользование)	

Сведения о характерных точках границы земельного участка				
Система координат				
Зона №				
Номер точки	Координаты		Описание закрепления на местности	Средняя квадратическая погрешность определения координат характерных точек границ земельного участка, м
	X	Y		
1	2	3	4	5
2386	516119.91	2186223.19	данные отсутствуют	данные отсутствуют
2387	516148.34	2186191.4	данные отсутствуют	данные отсутствуют
2388	516164.91	2186172.87	данные отсутствуют	данные отсутствуют
2389	516173.41	2186163.36	данные отсутствуют	данные отсутствуют
2390	516227.43	2186919.07	данные отсутствуют	данные отсутствуют
2391	516225.98	2186945.2	данные отсутствуют	данные отсутствуют
2392	516238	2186965.33	данные отсутствуют	данные отсутствуют
2393	516250.78	2186978.45	данные отсутствуют	данные отсутствуют
2394	516289.59	2186984.12	данные отсутствуют	данные отсутствуют
2395	516315.61	2186982.12	данные отсутствуют	данные отсутствуют
2396	516304.82	2186965.44	данные отсутствуют	данные отсутствуют
2397	516267.91	2186943.98	данные отсутствуют	данные отсутствуют
2398	516237.66	2186918.85	данные отсутствуют	данные отсутствуют
2399	515050.48	2186225	данные отсутствуют	данные отсутствуют
2400	515000.73	2186305.76	данные отсутствуют	данные отсутствуют

Государственный регистратор		ФГИС ЕГРН
полное наименование должности	подпись	инициалы, фамилия

М.П.

Выписка из Единого государственного реестра недвижимости об объекте недвижимости
Описание местоположения земельного участка

Земельный участок			
(вид объекта недвижимости)			
Лист № ___ Раздела 3.2	Всего листов раздела 3.2 : ___	Всего разделов: ___	Всего листов выписки: ___
09.06.2022 № 99/2022/472445922			
Кадастровый номер:		47:03:000000:16(единое землепользование)	

Сведения о характерных точках границы земельного участка				
Система координат				
Зона №				
Номер точки	Координаты		Описание закрепления на местности	Средняя квадратическая погрешность определения координат характерных точек границ земельного участка, м
	X	Y		
1	2	3	4	5
2401	514960.82	2186320.93	данные отсутствуют	данные отсутствуют
2402	514923.3	2186348.07	данные отсутствуют	данные отсутствуют
2403	514918.23	2186383.46	данные отсутствуют	данные отсутствуют
2404	514897.6	2186475.29	данные отсутствуют	данные отсутствуют
2405	514886.89	2186492.72	данные отсутствуют	данные отсутствуют
2406	514856.25	2186518.88	данные отсутствуют	данные отсутствуют
2407	514801.97	2186546.02	данные отсутствуют	данные отсутствуют
2408	514710.98	2186574.76	данные отсутствуют	данные отсутствуют
2409	514573.69	2186613.07	данные отсутствуют	данные отсутствуют
2410	514503.62	2186629.23	данные отсутствуют	данные отсутствуют
2411	514491.31	2186621.64	данные отсутствуют	данные отсутствуют
2412	514484.73	2186525.9	данные отсутствуют	данные отсутствуют
2413	514484.04	2186485.75	данные отсутствуют	данные отсутствуют
2414	514478.3	2186468.87	данные отсутствуют	данные отсутствуют
2415	514492.57	2186464.29	данные отсутствуют	данные отсутствуют

Государственный регистратор		ФГИС ЕГРН
полное наименование должности	подпись	инициалы, фамилия

М.П.

Выписка из Единого государственного реестра недвижимости об объекте недвижимости
Описание местоположения земельного участка

Земельный участок			
(вид объекта недвижимости)			
Лист № ___ Раздела 3.2	Всего листов раздела 3.2 : ___	Всего разделов: ___	Всего листов выписки: ___
09.06.2022 № 99/2022/472445922			
Кадастровый номер:		47:03:000000:16(единое землепользование)	

Сведения о характерных точках границы земельного участка				
Система координат				
Зона №				
Номер точки	Координаты		Описание закрепления на местности	Средняя квадратическая погрешность определения координат характерных точек границ земельного участка, м
	X	Y		
1	2	3	4	5
2416	514546.05	2186490.08	данные отсутствуют	данные отсутствуют
2417	514581.41	2186474.18	данные отсутствуют	данные отсутствуют
2418	514574.41	2186451.17	данные отсутствуют	данные отсутствуют
2419	514631.71	2186425.59	данные отсутствуют	данные отсутствуют
2420	514674.37	2186412.25	данные отсутствуют	данные отсутствуют
2421	514689.27	2186415.92	данные отсутствуют	данные отсутствуют
2422	514709.07	2186440.6	данные отсутствуют	данные отсутствуют
2423	514742.09	2186486.08	данные отсутствуют	данные отсутствуют
2424	514867.07	2186435.71	данные отсутствуют	данные отсутствуют
2425	514884.31	2186378.22	данные отсутствуют	данные отсутствуют
2426	514888.87	2186323.18	данные отсутствуют	данные отсутствуют
2427	514854.62	2186307.39	данные отсутствуют	данные отсутствуют
2428	514822.82	2186302.06	данные отсутствуют	данные отсутствуют
2429	514810.25	2186304.61	данные отсутствуют	данные отсутствуют
2430	514793.06	2186351	данные отсутствуют	данные отсутствуют

Государственный регистратор		ФГИС ЕГРН
полное наименование должности	подпись	инициалы, фамилия

М.П.

Выписка из Единого государственного реестра недвижимости об объекте недвижимости
Описание местоположения земельного участка

Земельный участок			
(вид объекта недвижимости)			
Лист № ___ Раздела 3.2	Всего листов раздела 3.2 : ___	Всего разделов: ___	Всего листов выписки: ___
09.06.2022 № 99/2022/472445922			
Кадастровый номер:		47:03:000000:16(единое землепользование)	

Сведения о характерных точках границы земельного участка				
Система координат				
Зона №				
Номер точки	Координаты		Описание закрепления на местности	Средняя квадратическая погрешность определения координат характерных точек границ земельного участка, м
	X	Y		
1	2	3	4	5
2431	514788.9	2186362.21	данные отсутствуют	данные отсутствуют
2432	514769.89	2186362.76	данные отсутствуют	данные отсутствуют
2433	514687.6	2186363.32	данные отсутствуют	данные отсутствуют
2434	514564.84	2186350.2	данные отсутствуют	данные отсутствуют
2435	514511.91	2186341.42	данные отсутствуют	данные отсутствуют
2436	514441.31	2186311.95	данные отсутствуют	данные отсутствуют
2437	514421.18	2186272.48	данные отсутствуют	данные отсутствуют
2438	514410.95	2186217.99	данные отсутствуют	данные отсутствуют
2439	514423.41	2186143.71	данные отсутствуют	данные отсутствуют
2440	514437.19	2186109.58	данные отсутствуют	данные отсутствуют
2441	514601.43	2186102.24	данные отсутствуют	данные отсутствуют
2442	514620.44	2186101.68	данные отсутствуют	данные отсутствуют
2443	514552.61	2186025.73	данные отсутствуют	данные отсутствуют
2444	514623.89	2185943.34	данные отсутствуют	данные отсутствуют
2445	514789.68	2186104.41	данные отсутствуют	данные отсутствуют

Государственный регистратор		ФГИС ЕГРН
полное наименование должности	подпись	инициалы, фамилия

М.П.

Выписка из Единого государственного реестра недвижимости об объекте недвижимости
Описание местоположения земельного участка

Земельный участок			
(вид объекта недвижимости)			
Лист № ___ Раздела 3.2	Всего листов раздела 3.2 : ___	Всего разделов: ___	Всего листов выписки: ___
09.06.2022 № 99/2022/472445922			
Кадастровый номер:		47:03:000000:16(единое землепользование)	

Сведения о характерных точках границы земельного участка				
Система координат				
Зона №				
Номер точки	Координаты		Описание закрепления на местности	Средняя квадратическая погрешность определения координат характерных точек границ земельного участка, м
	X	Y		
1	2	3	4	5
2446	514832.17	2186143.99	данные отсутствуют	данные отсутствуют
2447	514844.78	2186172.39	данные отсутствуют	данные отсутствуют
2448	514825.92	2186213.17	данные отсутствуют	данные отсутствуют
2449	514836.3	2186229.13	данные отсутствуют	данные отсутствуют
2450	514854.65	2186229.13	данные отсутствуют	данные отсутствуют
2451	514872.22	2186225.94	данные отсутствуют	данные отсутствуют
2452	514881.64	2186224.33	данные отсутствуют	данные отсутствуют
2453	514932.99	2186256.67	данные отсутствуют	данные отсутствуют
2454	514968.34	2186190.98	данные отсутствуют	данные отсутствуют
2455	514985.17	2186195.67	данные отсутствуют	данные отсутствуют
2456	515018.57	2186210.54	данные отсутствуют	данные отсутствуют
2457	515031.76	2186216.6	данные отсутствуют	данные отсутствуют
2458	516362.2	2186126.42	данные отсутствуют	данные отсутствуют
2459	516239.15	2186279.02	данные отсутствуют	данные отсутствуют
2460	516237.67	2186264.84	данные отсутствуют	данные отсутствуют

Государственный регистратор		ФГИС ЕГРН
полное наименование должности	подпись	инициалы, фамилия

М.П.

Выписка из Единого государственного реестра недвижимости об объекте недвижимости
Описание местоположения земельного участка

Земельный участок			
(вид объекта недвижимости)			
Лист № ___ Раздела 3.2	Всего листов раздела 3.2 : ___	Всего разделов: ___	Всего листов выписки: ___
09.06.2022 № 99/2022/472445922			
Кадастровый номер:		47:03:000000:16(единое землепользование)	

Сведения о характерных точках границы земельного участка				
Система координат				
Зона №				
Номер точки	Координаты		Описание закрепления на местности	Средняя квадратическая погрешность определения координат характерных точек границ земельного участка, м
	X	Y		
1	2	3	4	5
2461	516226.66	2186112.49	данные отсутствуют	данные отсутствуют
2462	516226.92	2186096.79	данные отсутствуют	данные отсутствуют
2463	516293.75	2186108.1	данные отсутствуют	данные отсутствуют
2464	516304.36	2186119.92	данные отсутствуют	данные отсутствуют
2465	516332.27	2186126.87	данные отсутствуют	данные отсутствуют
2466	516361.39	2186122.27	данные отсутствуют	данные отсутствуют
2467	514993.72	2193572.45	данные отсутствуют	данные отсутствуют
2468	515128.11	2193589.23	данные отсутствуют	данные отсутствуют
2469	515320.86	2193631.58	данные отсутствуют	данные отсутствуют
2470	515264.64	2193724.28	данные отсутствуют	данные отсутствуют
2471	515270.37	2193750.71	данные отсутствуют	данные отсутствуют
2472	515274.71	2193802.37	данные отсутствуют	данные отсутствуют
2473	515278.71	2193853.86	данные отсутствуют	данные отсутствуют
2474	515324.8	2193864.26	данные отсутствуют	данные отсутствуют
2475	515339.73	2193869.46	данные отсутствуют	данные отсутствуют

Государственный регистратор		ФГИС ЕГРН
полное наименование должности	подпись	инициалы, фамилия

М.П.

Выписка из Единого государственного реестра недвижимости об объекте недвижимости
Описание местоположения земельного участка

Земельный участок			
(вид объекта недвижимости)			
Лист № ___ Раздела 3.2	Всего листов раздела 3.2 : ___	Всего разделов: ___	Всего листов выписки: ___
09.06.2022 № 99/2022/472445922			
Кадастровый номер:		47:03:000000:16(единое землепользование)	

Сведения о характерных точках границы земельного участка				
Система координат				
Зона №				
Номер точки	Координаты		Описание закрепления на местности	Средняя квадратическая погрешность определения координат характерных точек границ земельного участка, м
	X	Y		
1	2	3	4	5
2476	515340.51	2193873.99	данные отсутствуют	данные отсутствуют
2477	515346.77	2193910.56	данные отсутствуют	данные отсутствуют
2478	515366.84	2193940.65	данные отсутствуют	данные отсутствуют
2479	515377.18	2193961.98	данные отсутствуют	данные отсутствуют
2480	515391.42	2193982.23	данные отсутствуют	данные отсутствуют
2481	515400.25	2194000.64	данные отсутствуют	данные отсутствуют
2482	515414.37	2194033.54	данные отсутствуют	данные отсутствуют
2483	515408.94	2194044.22	данные отсутствуют	данные отсутствуют
2484	515404	2194056.23	данные отсутствуют	данные отсутствуют
2485	515398.32	2194099	данные отсутствуют	данные отсутствуют
2486	515401.32	2194173.94	данные отсутствуют	данные отсутствуют
2487	515417.45	2194216.69	данные отсутствуют	данные отсутствуют
2488	515422.13	2194248.75	данные отсутствуют	данные отсутствуют
2489	515392.88	2194256.76	данные отсутствуют	данные отсутствуют
2490	515325.56	2194241.67	данные отсутствуют	данные отсутствуют

Государственный регистратор		ФГИС ЕГРН
полное наименование должности	подпись	инициалы, фамилия

М.П.

Выписка из Единого государственного реестра недвижимости об объекте недвижимости
Описание местоположения земельного участка

Земельный участок			
(вид объекта недвижимости)			
Лист № ___ Раздела 3.2	Всего листов раздела 3.2 : ___	Всего разделов: ___	Всего листов выписки: ___
09.06.2022 № 99/2022/472445922			
Кадастровый номер:		47:03:000000:16(единое землепользование)	

Сведения о характерных точках границы земельного участка				
Система координат				
Зона №				
Номер точки	Координаты		Описание закрепления на местности	Средняя квадратическая погрешность определения координат характерных точек границ земельного участка, м
	X	Y		
1	2	3	4	5
2491	515286.43	2194215.76	данные отсутствуют	данные отсутствуют
2492	515267.4	2194171.4	данные отсутствуют	данные отсутствуют
2493	515259.28	2194115.44	данные отсутствуют	данные отсутствуют
2494	515258.64	2194106.49	данные отсутствуют	данные отсутствуют
2495	515229.26	2194096.64	данные отсутствуют	данные отсутствуют
2496	515195.69	2194090.52	данные отсутствуют	данные отсутствуют
2497	515157.68	2194080.22	данные отсутствуют	данные отсутствуют
2498	515116.04	2194083.58	данные отсутствуют	данные отсутствуют
2499	515108.43	2194080.24	данные отсутствуют	данные отсутствуют
2500	515095.52	2193973.76	данные отсутствуют	данные отсутствуют
2501	515102.07	2193974.82	данные отсутствуют	данные отсутствуют
2502	515131.65	2193981.52	данные отсутствуют	данные отсутствуют
2503	515169.86	2193982.4	данные отсутствуют	данные отсутствуют
2504	515189.54	2193984.17	данные отсутствуют	данные отсутствуют
2505	515194.85	2193956.13	данные отсутствуют	данные отсутствуют

Государственный регистратор		ФГИС ЕГРН
полное наименование должности	подпись	инициалы, фамилия

М.П.

Выписка из Единого государственного реестра недвижимости об объекте недвижимости
Описание местоположения земельного участка

Земельный участок			
(вид объекта недвижимости)			
Лист № ___ Раздела 3.2	Всего листов раздела 3.2 : ___	Всего разделов: ___	Всего листов выписки: ___
09.06.2022 № 99/2022/472445922			
Кадастровый номер:		47:03:000000:16(единое землепользование)	

Сведения о характерных точках границы земельного участка				
Система координат				
Зона №				
Номер точки	Координаты		Описание закрепления на местности	Средняя квадратическая погрешность определения координат характерных точек границ земельного участка, м
	X	Y		
1	2	3	4	5
2506	515201.3	2193871.2	данные отсутствуют	данные отсутствуют
2507	515204.21	2193824.28	данные отсутствуют	данные отсутствуют
2508	515185.95	2193790.74	данные отсутствуют	данные отсутствуют
2509	515178.31	2193757.28	данные отсутствуют	данные отсутствуют
2510	515175.77	2193733.32	данные отсутствуют	данные отсутствуют
2511	515169.08	2193719.87	данные отсутствуют	данные отсутствуют
2512	515144.28	2193710.74	данные отсутствуют	данные отсутствуют
2513	515112.14	2193704.41	данные отсутствуют	данные отсутствуют
2514	515077.56	2193698.18	данные отсутствуют	данные отсутствуют
2515	514984.6	2193679.28	данные отсутствуют	данные отсутствуют
2516	514993.4	2193578.13	данные отсутствуют	данные отсутствуют
2517	515207.03	2186324.01	данные отсутствуют	данные отсутствуют
2518	515203.33	2186328.07	данные отсутствуют	данные отсутствуют
2519	515187.2	2186351.87	данные отсутствуют	данные отсутствуют
2520	515131.94	2186406.24	данные отсутствуют	данные отсутствуют

Государственный регистратор		ФГИС ЕГРН
полное наименование должности	подпись	инициалы, фамилия

М.П.

Выписка из Единого государственного реестра недвижимости об объекте недвижимости
Описание местоположения земельного участка

Земельный участок			
(вид объекта недвижимости)			
Лист № ___ Раздела 3.2	Всего листов раздела 3.2 : ___	Всего разделов: ___	Всего листов выписки: ___
09.06.2022 № 99/2022/472445922			
Кадастровый номер:		47:03:000000:16(единое землепользование)	

Сведения о характерных точках границы земельного участка				
Система координат				
Зона №				
Номер точки	Координаты		Описание закрепления на местности	Средняя квадратическая погрешность определения координат характерных точек границ земельного участка, м
	X	Y		
1	2	3	4	5
2521	515074.67	2186465.06	данные отсутствуют	данные отсутствуют
2522	515021.63	2186521.55	данные отсутствуют	данные отсутствуют
2523	514945.8	2186591.49	данные отсутствуют	данные отсутствуют
2524	514907.55	2186651.76	данные отсутствуют	данные отсутствуют
2525	514873.08	2186695.02	данные отсутствуют	данные отсутствуют
2526	514846.06	2186708.47	данные отсутствуют	данные отсутствуют
2527	514837.61	2186703.58	данные отсутствуют	данные отсутствуют
2528	514838.05	2186683.23	данные отсутствуют	данные отсутствуют
2529	514857.51	2186650.87	данные отсутствуют	данные отсутствуют
2530	514866.52	2186631.86	данные отсутствуют	данные отсутствуют
2531	514874.78	2186617.72	данные отсутствуют	данные отсутствуют
2532	514884.25	2186601.52	данные отсутствуют	данные отсутствуют
2533	514891.87	2186588.49	данные отсутствуют	данные отсутствуют
2534	514939.68	2186540.01	данные отсутствуют	данные отсутствуют
2535	514979.93	2186504.65	данные отсутствуют	данные отсутствуют

Государственный регистратор		ФГИС ЕГРН
полное наименование должности	подпись	инициалы, фамилия

М.П.

Выписка из Единого государственного реестра недвижимости об объекте недвижимости
Описание местоположения земельного участка

Земельный участок			
(вид объекта недвижимости)			
Лист № ___ Раздела 3.2	Всего листов раздела 3.2 : ___	Всего разделов: ___	Всего листов выписки: ___
09.06.2022 № 99/2022/472445922			
Кадастровый номер:		47:03:000000:16(единое землепользование)	

Сведения о характерных точках границы земельного участка				
Система координат				
Зона №				
Номер точки	Координаты		Описание закрепления на местности	Средняя квадратическая погрешность определения координат характерных точек границ земельного участка, м
	X	Y		
1	2	3	4	5
2536	515000.46	2186487.83	данные отсутствуют	данные отсутствуют
2537	515018.07	2186473.4	данные отсутствуют	данные отсутствуют
2538	515022.73	2186468.03	данные отсутствуют	данные отсутствуют
2539	515051.43	2186434.93	данные отсутствуют	данные отсутствуют
2540	515067.39	2186405.9	данные отсутствуют	данные отсутствуют
2541	515073.88	2186393.09	данные отсутствуют	данные отсутствуют
2542	515084.44	2186366.98	данные отсутствуют	данные отсутствуют
2543	515088.13	2186357.87	данные отсутствуют	данные отсутствуют
2544	515088.07	2186350.82	данные отсутствуют	данные отсутствуют
2545	515087.92	2186334.17	данные отсутствуют	данные отсутствуют
2546	515107.37	2186295.27	данные отсутствуют	данные отсутствуют
2547	515136.27	2186273.25	данные отсутствуют	данные отсутствуют
2548	515140.65	2186277.5	данные отсутствуют	данные отсутствуют
2549	515491.93	2186172.51	данные отсутствуют	данные отсутствуют
2550	515472.54	2186221.74	данные отсутствуют	данные отсутствуют

Государственный регистратор		ФГИС ЕГРН
полное наименование должности	подпись	инициалы, фамилия

М.П.

Выписка из Единого государственного реестра недвижимости об объекте недвижимости
Описание местоположения земельного участка

Земельный участок			
(вид объекта недвижимости)			
Лист № ___ Раздела 3.2	Всего листов раздела 3.2 : ___	Всего разделов: ___	Всего листов выписки: ___
09.06.2022 № 99/2022/472445922			
Кадастровый номер:		47:03:000000:16(единое землепользование)	

Сведения о характерных точках границы земельного участка				
Система координат				
Зона №				
Номер точки	Координаты		Описание закрепления на местности	Средняя квадратическая погрешность определения координат характерных точек границ земельного участка, м
	X	Y		
1	2	3	4	5
2551	515443.5	2186239.4	данные отсутствуют	данные отсутствуют
2552	515403.71	2186232.45	данные отсутствуют	данные отсутствуют
2553	515378.51	2186234.56	данные отсутствуют	данные отсутствуют
2554	515352.77	2186251.68	данные отсутствуют	данные отсутствуют
2555	515342.32	2186254.13	данные отсутствуют	данные отсутствуют
2556	515326.31	2186241.32	данные отсутствуют	данные отсутствуют
2557	515320.28	2186220.48	данные отсутствуют	данные отсутствуют
2558	515326.21	2186197.7	данные отсутствуют	данные отсутствуют
2559	515398.4	2186086.37	данные отсутствуют	данные отсутствуют
2560	515402.23	2186090.19	данные отсутствуют	данные отсутствуют
2561	515422.52	2186126.78	данные отсутствуют	данные отсутствуют
2562	515433.15	2186144.27	данные отсутствуют	данные отсутствуют
2563	515439.02	2186148.4	данные отсутствуют	данные отсутствуют
2564	515447.91	2186150.24	данные отсутствуют	данные отсутствуют
2565	515468.34	2186161.53	данные отсутствуют	данные отсутствуют

Государственный регистратор		ФГИС ЕГРН
полное наименование должности	подпись	инициалы, фамилия

М.П.

Выписка из Единого государственного реестра недвижимости об объекте недвижимости
Описание местоположения земельного участка

Земельный участок			
(вид объекта недвижимости)			
Лист № ___ Раздела 3.2	Всего листов раздела 3.2 : ___	Всего разделов: ___	Всего листов выписки: ___
09.06.2022 № 99/2022/472445922			
Кадастровый номер:		47:03:000000:16(единое землепользование)	

Сведения о характерных точках границы земельного участка				
Система координат				
Зона №				
Номер точки	Координаты		Описание закрепления на местности	Средняя квадратическая погрешность определения координат характерных точек границ земельного участка, м
	X	Y		
1	2	3	4	5
2566	515482.83	2186167.85	данные отсутствуют	данные отсутствуют
2567	515526.18	2186065.58	данные отсутствуют	данные отсутствуют
2568	515487.84	2186083.63	данные отсутствуют	данные отсутствуют
2569	515462.24	2186108.68	данные отсутствуют	данные отсутствуют
2570	515450.75	2186129.01	данные отсутствуют	данные отсутствуют
2571	515447.5	2186130.31	данные отсутствуют	данные отсутствуют
2572	515438.17	2186117.89	данные отсутствуют	данные отсутствуют
2573	515417.36	2186080.36	данные отсутствуют	данные отсутствуют
2574	515415.85	2186078.36	данные отсутствуют	данные отсутствуют
2575	515405.03	2186067.54	данные отсутствуют	данные отсутствуют
2576	515401.94	2186065.45	данные отсутствуют	данные отсутствуют
2577	515430.93	2186041.92	данные отсутствуют	данные отсутствуют
2578	515465.08	2186039.43	данные отсутствуют	данные отсутствуют
2579	515525.26	2186036.36	данные отсутствуют	данные отсутствуют
2580	515527.68	2186041.53	данные отсутствуют	данные отсутствуют

Государственный регистратор		ФГИС ЕГРН
полное наименование должности	подпись	инициалы, фамилия

М.П.

Выписка из Единого государственного реестра недвижимости об объекте недвижимости
Описание местоположения земельного участка

Земельный участок			
(вид объекта недвижимости)			
Лист № ___ Раздела 3.2	Всего листов раздела 3.2 : ___	Всего разделов: ___	Всего листов выписки: ___
09.06.2022 № 99/2022/472445922			
Кадастровый номер:		47:03:000000:16(единое землепользование)	

Сведения о характерных точках границы земельного участка				
Система координат				
Зона №				
Номер точки	Координаты		Описание закрепления на местности	Средняя квадратическая погрешность определения координат характерных точек границ земельного участка, м
	X	Y		
1	2	3	4	5
2581	516598.3	2186244.27	данные отсутствуют	данные отсутствуют
2582	516596.33	2186264.4	данные отсутствуют	данные отсутствуют
2583	516575.47	2186299.27	данные отсутствуют	данные отсутствуют
2584	516522.43	2186380.34	данные отсутствуют	данные отсутствуют
2585	516496.03	2186418.78	данные отсутствуют	данные отсутствуют
2586	516472.85	2186453.66	данные отсутствуют	данные отсутствуют
2587	516472.58	2186464.62	данные отсутствуют	данные отсутствуют
2588	516473.06	2186469.18	данные отсутствуют	данные отсутствуют
2589	516480.29	2186488.42	данные отсутствуют	данные отсутствуют
2590	516493.52	2186505.1	данные отсутствуют	данные отсутствуют
2591	516526.65	2186516.22	данные отсутствуют	данные отсутствуют
2592	516627.73	2186448.39	данные отсутствуют	данные отсутствуют
2593	516650.64	2186456.83	данные отсутствуют	данные отсутствуют
2594	516642.41	2186481.97	данные отсутствуют	данные отсутствуют
2595	516573.58	2186529.56	данные отсутствуют	данные отсутствуют

Государственный регистратор		ФГИС ЕГРН
полное наименование должности	подпись	инициалы, фамилия

М.П.

Выписка из Единого государственного реестра недвижимости об объекте недвижимости
Описание местоположения земельного участка

Земельный участок			
(вид объекта недвижимости)			
Лист № ___ Раздела 3.2	Всего листов раздела 3.2 : ___	Всего разделов: ___	Всего листов выписки: ___
09.06.2022 № 99/2022/472445922			
Кадастровый номер:		47:03:000000:16(единое землепользование)	

Сведения о характерных точках границы земельного участка				
Система координат				
Зона №				
Номер точки	Координаты		Описание закрепления на местности	Средняя квадратическая погрешность определения координат характерных точек границ земельного участка, м
	X	Y		
1	2	3	4	5
2596	516537.33	2186560.47	данные отсутствуют	данные отсутствуют
2597	516440.26	2186626.85	данные отсутствуют	данные отсутствуют
2598	516586.59	2186784.64	данные отсутствуют	данные отсутствуют
2599	516549.67	2186819.55	данные отсутствуют	данные отсутствуют
2600	516499.75	2186842.24	данные отсутствуют	данные отсутствуют
2601	516436.48	2186844.24	данные отсутствуют	данные отсутствуют
2602	516387.33	2186890.05	данные отсутствуют	данные отсутствуют
2603	516343.18	2186961.1	данные отсутствуют	данные отсутствуют
2604	516343.01	2186919.48	данные отсутствуют	данные отсутствуют
2605	516342.09	2186862.6	данные отсутствуют	данные отсутствуют
2606	516331.84	2186818.83	данные отсутствуют	данные отсутствуют
2607	516315.28	2186763.6	данные отсутствуют	данные отсутствуют
2608	516296.27	2186707.89	данные отсутствуют	данные отсутствуют
2609	516281.34	2186619.71	данные отсутствуют	данные отсутствуют
2610	516275.73	2186595.33	данные отсутствуют	данные отсутствуют

Государственный регистратор		ФГИС ЕГРН
полное наименование должности	подпись	инициалы, фамилия

М.П.

Выписка из Единого государственного реестра недвижимости об объекте недвижимости
Описание местоположения земельного участка

Земельный участок			
(вид объекта недвижимости)			
Лист № ___ Раздела 3.2	Всего листов раздела 3.2 : ___	Всего разделов: ___	Всего листов выписки: ___
09.06.2022 № 99/2022/472445922			
Кадастровый номер:		47:03:000000:16(единое землепользование)	

Сведения о характерных точках границы земельного участка				
Система координат				
Зона №				
Номер точки	Координаты		Описание закрепления на местности	Средняя квадратическая погрешность определения координат характерных точек границ земельного участка, м
	X	Y		
1	2	3	4	5
2611	516402.42	2186483.52	данные отсутствуют	данные отсутствуют
2612	516393.65	2186480.72	данные отсутствуют	данные отсутствуют
2613	516390.06	2186472.54	данные отсутствуют	данные отсутствуют
2614	516401.94	2186423.43	данные отсутствуют	данные отсутствуют
2615	516378.73	2186394.75	данные отсутствуют	данные отсутствуют
2616	516367.28	2186351.99	данные отсутствуют	данные отсутствуют
2617	516350.55	2186340.52	данные отсутствуют	данные отсутствуют
2618	516335.13	2186339.64	данные отсутствуют	данные отсутствуют
2619	516336.07	2186331.97	данные отсутствуют	данные отсутствуют
2620	516414.79	2186213.3	данные отсутствуют	данные отсутствуют
2621	516465.82	2186341.46	данные отсутствуют	данные отсутствуют
2622	516503.67	2186309.17	данные отсутствуют	данные отсутствуют
2623	516569.23	2186266.56	данные отсутствуют	данные отсутствуют
2624	514012.07	2186725.06	данные отсутствуют	данные отсутствуют
2625	514013.95	2186760.91	данные отсутствуют	данные отсутствуют

Государственный регистратор		ФГИС ЕГРН
полное наименование должности	подпись	инициалы, фамилия

М.П.

Выписка из Единого государственного реестра недвижимости об объекте недвижимости
Описание местоположения земельного участка

Земельный участок			
(вид объекта недвижимости)			
Лист № ___ Раздела 3.2	Всего листов раздела 3.2 : ___	Всего разделов: ___	Всего листов выписки: ___
09.06.2022 № 99/2022/472445922			
Кадастровый номер:		47:03:000000:16(единое землепользование)	

Сведения о характерных точках границы земельного участка				
Система координат				
Зона №				
Номер точки	Координаты		Описание закрепления на местности	Средняя квадратическая погрешность определения координат характерных точек границ земельного участка, м
	X	Y		
1	2	3	4	5
2626	513986.74	2186762.06	данные отсутствуют	данные отсутствуют
2627	513975.84	2186768.3	данные отсутствуют	данные отсутствуют
2628	513969.55	2186768.14	данные отсутствуют	данные отсутствуют
2629	513960.19	2186761.35	данные отсутствуют	данные отсутствуют
2630	513948.84	2186735.8	данные отсутствуют	данные отсутствуют
2631	513941.82	2186727.47	данные отсутствуют	данные отсутствуют
2632	513929.08	2186720.44	данные отсутствуют	данные отсутствуют
2633	513903.71	2186720.6	данные отсутствуют	данные отсутствуют
2634	513898.36	2186718.19	данные отсутствуют	данные отсутствуют
2635	513898.94	2186702.67	данные отсутствуют	данные отсутствуют
2636	513909.04	2186694.15	данные отсутствуют	данные отсутствуют
2637	513933.03	2186693.18	данные отсутствуют	данные отсутствуют
2638	513956.58	2186695.78	данные отсутствуют	данные отсутствуют
2639	513978.94	2186720.29	данные отсутствуют	данные отсутствуют
2640	515588.18	2185991.82	данные отсутствуют	данные отсутствуют

Государственный регистратор		ФГИС ЕГРН
полное наименование должности	подпись	инициалы, фамилия

М.П.

Выписка из Единого государственного реестра недвижимости об объекте недвижимости
Описание местоположения земельного участка

Земельный участок			
(вид объекта недвижимости)			
Лист № ___ Раздела 3.2	Всего листов раздела 3.2 : ___	Всего разделов: ___	Всего листов выписки: ___
09.06.2022 № 99/2022/472445922			
Кадастровый номер:		47:03:000000:16(единое землепользование)	

Сведения о характерных точках границы земельного участка				
Система координат				
Зона №				
Номер точки	Координаты		Описание закрепления на местности	Средняя квадратическая погрешность определения координат характерных точек границ земельного участка, м
	X	Y		
1	2	3	4	5
2641	515594.24	2185997.09	данные отсутствуют	данные отсутствуют
2642	515601.4	2186005.16	данные отсутствуют	данные отсутствуют
2643	515605.41	2186018.95	данные отсутствуют	данные отсутствуют
2644	515602.85	2186026.73	данные отсутствуют	данные отсутствуют
2645	515596.19	2186030.6	данные отсутствуют	данные отсутствуют
2646	515587.18	2186033.41	данные отсутствуют	данные отсутствуют
2647	515570.27	2186033.96	данные отсутствуют	данные отсутствуют
2648	515554.84	2186026.31	данные отсутствуют	данные отсутствуют
2649	515541.22	2186016.76	данные отсутствуют	данные отсутствуют
2650	515527.75	2186011.57	данные отсутствуют	данные отсутствуют
2651	515528.13	2186003.88	данные отсутствуют	данные отсутствуют
2652	515537.61	2185998.48	данные отсутствуют	данные отсутствуют
2653	515560.25	2185993.97	данные отсутствуют	данные отсутствуют
2654	515582.88	2185993.39	данные отсутствуют	данные отсутствуют
2655	513644.09	2186871.13	данные отсутствуют	данные отсутствуют

Государственный регистратор		ФГИС ЕГРН
полное наименование должности	подпись	инициалы, фамилия

М.П.

Выписка из Единого государственного реестра недвижимости об объекте недвижимости
Описание местоположения земельного участка

Земельный участок			
(вид объекта недвижимости)			
Лист № ___ Раздела 3.2	Всего листов раздела 3.2 : ___	Всего разделов: ___	Всего листов выписки: ___
09.06.2022 № 99/2022/472445922			
Кадастровый номер:		47:03:000000:16(единое землепользование)	

Сведения о характерных точках границы земельного участка				
Система координат				
Зона №				
Номер точки	Координаты		Описание закрепления на местности	Средняя квадратическая погрешность определения координат характерных точек границ земельного участка, м
	X	Y		
1	2	3	4	5
2656	513670.22	2186843.15	данные отсутствуют	данные отсутствуют
2657	513694.05	2186812.46	данные отсутствуют	данные отсутствуют
2658	513706.81	2186810.26	данные отсутствуют	данные отсутствуют
2659	513721.06	2186813.69	данные отсутствуют	данные отсутствуют
2660	513750.52	2186827.41	данные отсутствуют	данные отсутствуют
2661	513767.33	2186825.16	данные отсутствуют	данные отсутствуют
2662	513821.31	2186789.82	данные отсутствуют	данные отсутствуют
2663	513876	2186753.24	данные отсутствуют	данные отсутствуют
2664	513897.1	2186750.69	данные отсутствуют	данные отсутствуют
2665	513910.31	2186761.36	данные отсутствуют	данные отсутствуют
2666	513935.86	2186762.71	данные отсутствуют	данные отсутствуют
2667	513950.19	2186772.27	данные отсутствуют	данные отсутствуют
2668	513984.1	2186794.48	данные отсутствуют	данные отсутствуют
2669	513991.67	2186818.67	данные отсутствуют	данные отсутствуют
2670	513895.16	2186882.61	данные отсутствуют	данные отсутствуют

Государственный регистратор		ФГИС ЕГРН
полное наименование должности	подпись	инициалы, фамилия

М.П.

Выписка из Единого государственного реестра недвижимости об объекте недвижимости
Описание местоположения земельного участка

Земельный участок			
(вид объекта недвижимости)			
Лист № ___ Раздела 3.2	Всего листов раздела 3.2 : ___	Всего разделов: ___	Всего листов выписки: ___
09.06.2022 № 99/2022/472445922			
Кадастровый номер:		47:03:000000:16(единое землепользование)	

Сведения о характерных точках границы земельного участка				
Система координат				
Зона №				
Номер точки	Координаты		Описание закрепления на местности	Средняя квадратическая погрешность определения координат характерных точек границ земельного участка, м
	X	Y		
1	2	3	4	5
2671	513901.35	2186900.93	данные отсутствуют	данные отсутствуют
2672	513920.5	2186916.37	данные отсутствуют	данные отсутствуют
2673	513967.13	2186943.19	данные отсутствуют	данные отсутствуют
2674	513982.81	2186981.56	данные отсутствуют	данные отсутствуют
2675	513983.39	2186996.17	данные отсутствуют	данные отсутствуют
2676	513975.3	2187007.23	данные отсутствуют	данные отсутствуют
2677	513962.18	2187015.07	данные отсутствуют	данные отсутствуют
2678	513919.66	2187009.13	данные отсутствуют	данные отсутствуют
2679	513904.19	2187020.91	данные отсутствуют	данные отсутствуют
2680	513868.16	2187040.77	данные отсутствуют	данные отсутствуют
2681	513816.66	2187045.69	данные отсутствуют	данные отсутствуют
2682	513798.73	2187028.47	данные отсутствуют	данные отсутствуют
2683	513784.66	2187008.34	данные отсутствуют	данные отсутствуют
2684	513766.06	2186982.35	данные отсутствуют	данные отсутствуют
2685	513752.85	2186964.85	данные отсутствуют	данные отсутствуют

Государственный регистратор		ФГИС ЕГРН
полное наименование должности	подпись	инициалы, фамилия

М.П.

Выписка из Единого государственного реестра недвижимости об объекте недвижимости
Описание местоположения земельного участка

Земельный участок			
(вид объекта недвижимости)			
Лист № ___ Раздела 3.2	Всего листов раздела 3.2 : ___	Всего разделов: ___	Всего листов выписки: ___
09.06.2022 № 99/2022/472445922			
Кадастровый номер:		47:03:000000:16(единое землепользование)	

Сведения о характерных точках границы земельного участка				
Система координат				
Зона №				
Номер точки	Координаты		Описание закрепления на местности	Средняя квадратическая погрешность определения координат характерных точек границ земельного участка, м
	X	Y		
1	2	3	4	5
2686	513714.31	2186950.1	данные отсутствуют	данные отсутствуют
2687	513643.02	2186927.88	данные отсутствуют	данные отсутствуют
2688	513628.65	2186900.69	данные отсутствуют	данные отсутствуют
2689	514705.17	2186586.38	данные отсутствуют	данные отсутствуют
2690	514710.46	2186599.51	данные отсутствуют	данные отсутствуют
2691	514723.63	2186636.42	данные отсутствуют	данные отсутствуют
2692	514733.27	2186675.65	данные отсутствуют	данные отсутствуют
2693	514723.18	2186694.5	данные отсутствуют	данные отсутствуют
2694	514607.48	2186712.85	данные отсутствуют	данные отсутствуют
2695	514545.4	2186723.78	данные отсутствуют	данные отсутствуют
2696	514537.59	2186745	данные отсутствуют	данные отсутствуют
2697	514534.86	2186768.82	данные отсутствуют	данные отсутствуют
2698	514522.89	2186781.7	данные отсутствуют	данные отсутствуют
2699	514504.01	2186794.25	данные отсутствуют	данные отсутствуют
2700	514501.04	2186755.89	данные отсутствуют	данные отсутствуют

Государственный регистратор		ФГИС ЕГРН
полное наименование должности	подпись	инициалы, фамилия

М.П.

Выписка из Единого государственного реестра недвижимости об объекте недвижимости
Описание местоположения земельного участка

Земельный участок			
(вид объекта недвижимости)			
Лист № ___ Раздела 3.2	Всего листов раздела 3.2 : ___	Всего разделов: ___	Всего листов выписки: ___
09.06.2022 № 99/2022/472445922			
Кадастровый номер:		47:03:000000:16(единое землепользование)	

Сведения о характерных точках границы земельного участка				
Система координат				
Зона №				
Номер точки	Координаты		Описание закрепления на местности	Средняя квадратическая погрешность определения координат характерных точек границ земельного участка, м
	X	Y		
1	2	3	4	5
2701	514492.5	2186638.96	данные отсутствуют	данные отсутствуют
2702	514582.47	2186621.05	данные отсутствуют	данные отсутствуют
2703	515900.64	2186981.59	данные отсутствуют	данные отсутствуют
2704	515848.27	2187031.18	данные отсутствуют	данные отсутствуют
2705	515793.37	2187077.24	данные отсутствуют	данные отсутствуют
2706	515759.68	2187044.76	данные отсутствуют	данные отсутствуют
2707	515747.4	2187024.6	данные отсутствуют	данные отсутствуют
2708	515725.39	2186993.02	данные отсутствуют	данные отсутствуют
2709	515836.62	2186915.52	данные отсутствуют	данные отсутствуют
2710	515910.85	2186879.01	данные отсутствуют	данные отсутствуют
2711	515925.62	2186895.58	данные отсутствуют	данные отсутствуют
2712	515929.46	2186902.31	данные отсутствуют	данные отсутствуют
2713	515925.62	2186906.64	данные отсутствуют	данные отсутствуют
2714	515885.38	2186943.39	данные отсутствуют	данные отсутствуют
2715	515879.02	2186952.76	данные отсутствуют	данные отсутствуют

Государственный регистратор		ФГИС ЕГРН
полное наименование должности	подпись	инициалы, фамилия

М.П.

Выписка из Единого государственного реестра недвижимости об объекте недвижимости
Описание местоположения земельного участка

Земельный участок			
(вид объекта недвижимости)			
Лист № ___ Раздела 3.2	Всего листов раздела 3.2 : ___	Всего разделов: ___	Всего листов выписки: ___
09.06.2022 № 99/2022/472445922			
Кадастровый номер:		47:03:000000:16(единое землепользование)	

Сведения о характерных точках границы земельного участка				
Система координат				
Зона №				
Номер точки	Координаты		Описание закрепления на местности	Средняя квадратическая погрешность определения координат характерных точек границ земельного участка, м
	X	Y		
1	2	3	4	5
2716	516299.83	2185969.6	данные отсутствуют	данные отсутствуют
2717	516180.46	2185970.22	данные отсутствуют	данные отсутствуют
2718	516155.84	2185938.07	данные отсутствуют	данные отсутствуют
2719	516128.84	2185914.76	данные отсутствуют	данные отсутствуют
2720	516168.04	2185870.91	данные отсутствуют	данные отсутствуют
2721	516170.76	2185868.27	данные отсутствуют	данные отсутствуют
2722	516183.01	2185865.34	данные отсутствуют	данные отсутствуют
2723	516189.11	2185858.89	данные отсутствуют	данные отсутствуют
2724	516193.71	2185854.04	данные отсутствуют	данные отсутствуют
2725	516202.51	2185849.84	данные отсутствуют	данные отсутствуют
2726	516211.63	2185845.49	данные отсутствуют	данные отсутствуют
2727	516224.06	2185849.72	данные отсутствуют	данные отсутствуют
2728	516233.47	2185852.93	данные отсутствуют	данные отсутствуют
2729	516244.21	2185856.59	данные отсутствуют	данные отсутствуют
2730	516252.93	2185862.18	данные отсутствуют	данные отсутствуют

Государственный регистратор		ФГИС ЕГРН
полное наименование должности	подпись	инициалы, фамилия

М.П.

Выписка из Единого государственного реестра недвижимости об объекте недвижимости
Описание местоположения земельного участка

Земельный участок			
(вид объекта недвижимости)			
Лист № ___ Раздела 3.2	Всего листов раздела 3.2 : ___	Всего разделов: ___	Всего листов выписки: ___
09.06.2022 № 99/2022/472445922			
Кадастровый номер:		47:03:000000:16(единое землепользование)	

Сведения о характерных точках границы земельного участка				
Система координат				
Зона №				
Номер точки	Координаты		Описание закрепления на местности	Средняя квадратическая погрешность определения координат характерных точек границ земельного участка, м
	X	Y		
1	2	3	4	5
2731	516262.09	2185868.06	данные отсутствуют	данные отсутствуют
2732	516266.7	2185883.07	данные отсутствуют	данные отсутствуют
2733	516273.35	2185894.68	данные отсутствуют	данные отсутствуют
2734	516283.84	2185899.34	данные отсутствуют	данные отсутствуют
2735	516293.31	2185903.56	данные отсутствуют	данные отсутствуют
2736	516297.55	2185913.29	данные отсутствуют	данные отсутствуют
2737	516301.88	2185923.24	данные отсутствуют	данные отсутствуют
2738	516302.06	2185936.9	данные отсутствуют	данные отсутствуют
2739	516298.37	2185947.87	данные отсутствуют	данные отсутствуют
2740	516293.88	2185961.23	данные отсутствуют	данные отсутствуют
2741	515135.49	2185743.98	данные отсутствуют	данные отсутствуют
2742	515130.78	2185752.01	данные отсутствуют	данные отсутствуют
2743	515070.25	2185865.18	данные отсутствуют	данные отсутствуют
2744	514987.72	2186053.46	данные отсутствуют	данные отсутствуют
2745	514938.63	2186050.17	данные отсутствуют	данные отсутствуют

Государственный регистратор		ФГИС ЕГРН
полное наименование должности	подпись	инициалы, фамилия

М.П.

Выписка из Единого государственного реестра недвижимости об объекте недвижимости
Описание местоположения земельного участка

Земельный участок			
(вид объекта недвижимости)			
Лист № ___ Раздела 3.2	Всего листов раздела 3.2 : ___	Всего разделов: ___	Всего листов выписки: ___
09.06.2022 № 99/2022/472445922			
Кадастровый номер:		47:03:000000:16(единое землепользование)	

Сведения о характерных точках границы земельного участка				
Система координат				
Зона №				
Номер точки	Координаты		Описание закрепления на местности	Средняя квадратическая погрешность определения координат характерных точек границ земельного участка, м
	X	Y		
1	2	3	4	5
2746	514911.37	2186036.1	данные отсутствуют	данные отсутствуют
2747	514859.09	2185980.84	данные отсутствуют	данные отсутствуют
2748	514826.61	2185938.64	данные отсутствуют	данные отсутствуют
2749	514785.24	2185918	данные отсутствуют	данные отсутствуют
2750	514789.61	2185909.4	данные отсутствуют	данные отсутствуют
2751	514845.64	2185785.58	данные отсутствуют	данные отсутствуют
2752	514972.98	2185830.96	данные отсутствуют	данные отсутствуют
2753	515029.92	2185696.32	данные отсутствуют	данные отсутствуют
2754	516532.95	2187096.62	данные отсутствуют	данные отсутствуют
2755	516533.22	2187104.88	данные отсутствуют	данные отсутствуют
2756	516541.52	2187130.88	данные отсутствуют	данные отсутствуют
2757	516501.94	2187112.93	данные отсутствуют	данные отсутствуют
2758	516396.89	2187062.74	данные отсутствуют	данные отсутствуют
2759	516431.82	2187048.04	данные отсутствуют	данные отсутствуют
2760	516526.1	2187101.46	данные отсутствуют	данные отсутствуют

Государственный регистратор		ФГИС ЕГРН
полное наименование должности	подпись	инициалы, фамилия

М.П.

Выписка из Единого государственного реестра недвижимости об объекте недвижимости
Описание местоположения земельного участка

Земельный участок			
(вид объекта недвижимости)			
Лист № ___ Раздела 3.2	Всего листов раздела 3.2 : ___	Всего разделов: ___	Всего листов выписки: ___
09.06.2022 № 99/2022/472445922			
Кадастровый номер:		47:03:000000:16(единое землепользование)	

Сведения о характерных точках границы земельного участка				
Система координат				
Зона №				
Номер точки	Координаты		Описание закрепления на местности	Средняя квадратическая погрешность определения координат характерных точек границ земельного участка, м
	X	Y		
1	2	3	4	5
2761	514214.47	2186542.68	данные отсутствуют	данные отсутствуют
2762	514233.93	2186558.91	данные отсутствуют	данные отсутствуют
2763	514258.39	2186600.39	данные отсутствуют	данные отсутствуют
2764	514275.63	2186610.4	данные отсутствуют	данные отсутствуют
2765	514253.63	2186614.05	данные отсутствуют	данные отсутствуют
2766	514204.84	2186620.1	данные отсутствуют	данные отсутствуют
2767	514185.64	2186626.85	данные отсутствуют	данные отсутствуют
2768	514164.47	2186642.72	данные отсутствуют	данные отсутствуют
2769	514154.91	2186657.9	данные отсутствуют	данные отсутствуют
2770	514149.29	2186666.88	данные отсутствуют	данные отсутствуют
2771	514151.08	2186659.4	данные отсутствуют	данные отсутствуют
2772	514125.08	2186631.79	данные отсутствуют	данные отсутствуют
2773	514100.78	2186623.71	данные отсутствуют	данные отсутствуют
2774	514090.58	2186615.9	данные отсутствуют	данные отсутствуют
2775	514072.24	2186581.26	данные отсутствуют	данные отсутствуют

Государственный регистратор		ФГИС ЕГРН
полное наименование должности	подпись	инициалы, фамилия

М.П.

Выписка из Единого государственного реестра недвижимости об объекте недвижимости
Описание местоположения земельного участка

Земельный участок			
(вид объекта недвижимости)			
Лист № ___ Раздела 3.2	Всего листов раздела 3.2 : ___	Всего разделов: ___	Всего листов выписки: ___
09.06.2022 № 99/2022/472445922			
Кадастровый номер:		47:03:000000:16(единое землепользование)	


Сведения о характерных точках границы земельного участка				
Система координат				
Зона №				
Номер точки	Координаты		Описание закрепления на местности	Средняя квадратическая погрешность определения координат характерных точек границ земельного участка, м
	X	Y		
1	2	3	4	5
2776	514082.68	2186579.3	данные отсутствуют	данные отсутствуют
2777	514090.93	2186571.81	данные отсутствуют	данные отсутствуют
2778	514134.85	2186559.91	данные отсутствуют	данные отсутствуют
2779	514181	2186552.13	данные отсутствуют	данные отсутствуют
2780	514456.62	2186475.9	данные отсутствуют	данные отсутствуют
2781	514461.91	2186491.34	данные отсутствуют	данные отсутствуют
2782	514462.35	2186530.14	данные отсутствуют	данные отсутствуют
2783	514468.95	2186614.91	данные отсутствуют	данные отсутствуют
2784	514457.68	2186638.85	данные отсутствуют	данные отсутствуют
2785	514434	2186640.21	данные отсутствуют	данные отсутствуют
2786	514411.58	2186640.2	данные отсутствуют	данные отсутствуют
2787	514403.17	2186576.82	данные отсутствуют	данные отсутствуют
2788	514390.16	2186497.09	данные отсутствуют	данные отсутствуют

Государственный регистратор		ФГИС ЕГРН
полное наименование должности	подпись	инициалы, фамилия

М.П.

Выписка из Единого государственного реестра недвижимости об объекте недвижимости
Сведения о частях земельного участка

Земельный участок			
(вид объекта недвижимости)			
Лист № ____ Раздела 4	Всего листов раздела 4 : ____	Всего разделов: ____	Всего листов выписки: ____
09.06.2022 № 99/2022/472445922			
Кадастровый номер:		47:03:0000000:16(единое землепользование)	

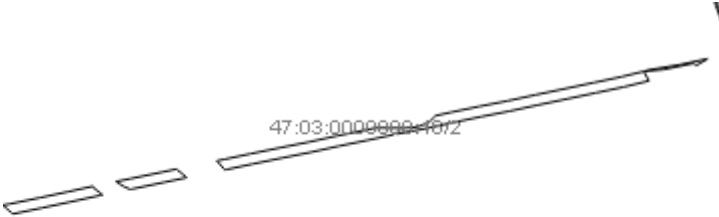
План (чертеж, схема) части земельного участка	Учетный номер части: 47:03:0000000:16/1
	
Масштаб 1: данные отсутствуют	Условные обозначения:

Государственный регистратор		ФГИС ЕГРН
полное наименование должности	подпись	инициалы, фамилия

М.П.

Выписка из Единого государственного реестра недвижимости об объекте недвижимости
Сведения о частях земельного участка

Земельный участок			
(вид объекта недвижимости)			
Лист № ___ Раздела 4	Всего листов раздела 4 : ___	Всего разделов: ___	Всего листов выписки: ___
09.06.2022 № 99/2022/472445922			
Кадастровый номер:		47:03:0000000:16(единое землепользование)	


План (чертеж, схема) части земельного участка	Учетный номер части: 47:03:0000000:16/2
	
Масштаб 1: данные отсутствуют	Условные обозначения:

Государственный регистратор		ФГИС ЕГРН
полное наименование должности	подпись	инициалы, фамилия

М.П.

Выписка из Единого государственного реестра недвижимости об объекте недвижимости
Сведения о частях земельного участка

Земельный участок			
(вид объекта недвижимости)			
Лист № ___ Раздела 4	Всего листов раздела 4 : ___	Всего разделов: ___	Всего листов выписки: ___
09.06.2022 № 99/2022/472445922			
Кадастровый номер:		47:03:0000000:16(единое землепользование)	


План (чертеж, схема) части земельного участка	Учетный номер части: 47:03:0000000:16/3
	
Масштаб 1: данные отсутствуют	Условные обозначения:

Государственный регистратор		ФГИС ЕГРН
полное наименование должности	подпись	инициалы, фамилия

М.П.

Выписка из Единого государственного реестра недвижимости об объекте недвижимости
Сведения о частях земельного участка

Земельный участок			
(вид объекта недвижимости)			
Лист № ___ Раздела 4	Всего листов раздела 4 : ___	Всего разделов: ___	Всего листов выписки: ___
09.06.2022 № 99/2022/472445922			
Кадастровый номер:		47:03:0000000:16(единое землепользование)	


План (чертеж, схема) части земельного участка	Учетный номер части: 47:03:0000000:16/4
	
Масштаб 1: данные отсутствуют	Условные обозначения:

Государственный регистратор		ФГИС ЕГРН
полное наименование должности	подпись	инициалы, фамилия

М.П.

Выписка из Единого государственного реестра недвижимости об объекте недвижимости
Сведения о частях земельного участка

Земельный участок			
(вид объекта недвижимости)			
Лист № ___ Раздела 4	Всего листов раздела 4 : ___	Всего разделов: ___	Всего листов выписки: ___
09.06.2022 № 99/2022/472445922			
Кадастровый номер:		47:03:0000000:16(единое землепользование)	

План (чертеж, схема) части земельного участка	Учетный номер части: 47:03:0000000:16/5		
			
Масштаб 1: данные отсутствуют	Условные обозначения:		

Государственный регистратор		ФГИС ЕГРН
полное наименование должности	подпись	инициалы, фамилия

М.П.

Выписка из Единого государственного реестра недвижимости об объекте недвижимости
Сведения о частях земельного участка

Земельный участок			
(вид объекта недвижимости)			
Лист № ___ Раздела 4.1	Всего листов раздела 4.1 : ___	Всего разделов: ___	Всего листов выписки: ___
09.06.2022 № 99/2022/472445922			
Кадастровый номер:		47:03:0000000:16(единое землепользование)	

Учетный номер части	Площадь (м ²)	Содержание ограничения в использовании или ограничения права на объект недвижимости или обременения объекта недвижимости
1	2	3
1	14539	Ограничения прав на земельный участок, предусмотренные статьями 56, 56.1 Земельного кодекса Российской Федерации, Доверенность № 7989171 от 21.05.2020, срок действия: 20.04.2021
2	25218	Ограничения прав на земельный участок, предусмотренные статьями 56, 56.1 Земельного кодекса Российской Федерации, Документ, содержащий необходимые для внесения в государственный кадастр недвижимости сведения об установлении или изменении территориальной зоны или зоны с особыми условиями использования территорий, либо об отмене установления такой зоны № PVD-0123/2021-19319 от 13.04.2021, срок действия: 27.04.2021
3	21420	Ограничения прав на земельный участок, предусмотренные статьями 56, 56.1 Земельного кодекса Российской Федерации, Доверенность № 6725447 от 22.05.2019, срок действия: 22.06.2021
4	28301	Ограничения прав на земельный участок, предусмотренные статьями 56, 56.1 Земельного кодекса Российской Федерации, Доверенность № 7989171 от 21.05.2020, срок действия: 26.07.2021
5	23324	Ограничения прав на земельный участок, предусмотренные статьями 56, 56.1 Земельного кодекса Российской Федерации, Документ, содержащий необходимые для внесения в государственный кадастр недвижимости сведения об установлении или изменении территориальной зоны или зоны с особыми условиями использования территорий, либо об отмене установления такой зоны № PVD-0123/2021-35581 от 30.06.2021, срок действия: 29.07.2021

Государственный регистратор		ФГИС ЕГРН
полное наименование должности	подпись	инициалы, фамилия

М.П.

Выписка из Единого государственного реестра недвижимости об объекте недвижимости
Сведения о частях земельного участка

Земельный участок				
(вид объекта недвижимости)				
Лист № ___ Раздела 4.2		Всего листов раздела 4.2 : ___		Всего разделов: ___
Всего листов выписки: ___				
09.06.2022 № 99/2022/472445922				
Кадастровый номер:			47:03:0000000:16(единое землепользование)	
Сведения о характерных точках границы части (частей) земельного участка				
Учетный номер части: 1				
Система координат: Местная 167				
Зона №				
Номер точки	Координаты, м		Описание закрепления на местности	Средняя квадратическая погрешность определения координат характерных точек границы части земельного участка, м
	X	Y		
1	2	3	4	5
1177	514428.55	2205893.12	данные отсутствуют	данные отсутствуют
1178	514418.07	2205868.03	данные отсутствуют	данные отсутствуют
1178	514418.07	2205868.03	данные отсутствуют	данные отсутствуют
1179	514418.36	2205862.35	данные отсутствуют	данные отсутствуют
1180	514425.07	2205860.78	данные отсутствуют	данные отсутствуют
1181	514438.67	2205828.15	данные отсутствуют	данные отсутствуют
1183	514446.81	2205813.98	данные отсутствуют	данные отсутствуют
1185	514453.87	2205759.04	данные отсутствуют	данные отсутствуют
1186	514468.92	2205728.8	данные отсутствуют	данные отсутствуют
1187	514469.25	2205728.45	данные отсутствуют	данные отсутствуют
1187	514469.25	2205728.45	данные отсутствуют	данные отсутствуют
1188	514515.4	2205724.78	данные отсутствуют	данные отсутствуют
1189	514558.54	2205726.88	данные отсутствуют	данные отсутствуют
1190	514624.22	2205736.02	данные отсутствуют	данные отсутствуют
1191	514654.58	2205763.49	данные отсутствуют	данные отсутствуют
1192	514696.5	2205796.85	данные отсутствуют	данные отсутствуют
Государственный регистратор			ФГИС ЕГРН	
полное наименование должности			подпись	
			инициалы, фамилия	

Выписка из Единого государственного реестра недвижимости об объекте недвижимости
Сведения о частях земельного участка

Земельный участок			
(вид объекта недвижимости)			
Лист № ___ Раздела 4.2	Всего листов раздела 4.2 : ___	Всего разделов: ___	Всего листов выписки: ___
09.06.2022 № 99/2022/472445922			
Кадастровый номер:		47:03:000000:16(единое землепользование)	

Номер точки	Координаты, м		Описание закрепления на местности	Средняя квадратическая погрешность определения координат характерных точек границы части земельного участка, м
	X	Y		
1	2	3	4	5
1343	514453.99	2205708.98	данные отсутствуют	данные отсутствуют
1345	514422.96	2205639.4	данные отсутствуют	данные отсутствуют
1346	514408.01	2205593.92	данные отсутствуют	данные отсутствуют
1347	514406.84	2205582.38	данные отсутствуют	данные отсутствуют
2789	514418.5	2205567.2	данные отсутствуют	данные отсутствуют
2789	514418.5	2205567.2	данные отсутствуют	данные отсутствуют
2790	514432.1	2205615.98	данные отсутствуют	данные отсутствуют
2791	514445.09	2205659.63	данные отсутствуют	данные отсутствуют
2792	514459.28	2205708.56	данные отсутствуют	данные отсутствуют
2793	514434.54	2205700.09	данные отсутствуют	данные отсутствуют
2794	514426.35	2205671.84	данные отсутствуют	данные отсутствуют
2795	514417.54	2205563.88	данные отсутствуют	данные отсутствуют
2796	514442.59	2205826.07	данные отсутствуют	данные отсутствуют
2797	514438.64	2205836.29	данные отсутствуют	данные отсутствуют
2798	514437.83	2205839.49	данные отсутствуют	данные отсутствуют
2799	514433.12	2205893.32	данные отсутствуют	данные отсутствуют
2800	514446.78	2205815.26	данные отсутствуют	данные отсутствуют
Государственный регистратор				ФГИС ЕГРН
полное наименование должности			подпись	инициалы, фамилия

М.П.

Выписка из Единого государственного реестра недвижимости об объекте недвижимости
Сведения о частях земельного участка

Земельный участок			
(вид объекта недвижимости)			
Лист № ___ Раздела 4.2	Всего листов раздела 4.2 : ___	Всего разделов: ___	Всего листов выписки: ___
09.06.2022 № 99/2022/472445922			
Кадастровый номер:		47:03:000000:16(единое землепользование)	

Номер точки	Координаты, м		Описание закрепления на местности	Средняя квадратическая погрешность определения координат характерных точек границы части земельного участка, м
	X	Y		
1	2	3	4	5
2800	514446.78	2205815.26	данные отсутствуют	данные отсутствуют
2801	514448.2	2205811.59	данные отсутствуют	данные отсутствуют
2802	514728.05	2205824.27	данные отсутствуют	данные отсутствуют
2803	514708.58	2205827.9	данные отсутствуют	данные отсутствуют
2804	514651.49	2205780.53	данные отсутствуют	данные отсутствуют
2805	514600.58	2205738.17	данные отсутствуют	данные отсутствуют
2806	514537.63	2205735.51	данные отсутствуют	данные отсутствуют
2807	514478.62	2205733.42	данные отсутствуют	данные отсутствуют
2808	514457.43	2205787.74	данные отсутствуют	данные отсутствуют
2809	514454.92	2205794.21	данные отсутствуют	данные отсутствуют
2810	513502	2209786.92	данные отсутствуют	данные отсутствуют
2810	513502	2209786.92	данные отсутствуют	данные отсутствуют
2811	513558.81	2209769.2	данные отсутствуют	данные отсутствуют
2812	513614.32	2209751.51	данные отсутствуют	данные отсутствуют
2813	513670.61	2209733.75	данные отсутствуют	данные отсутствуют
2814	513728.77	2209715.46	данные отсутствуют	данные отсутствуют
2815	513785.77	2209697.43	данные отсутствуют	данные отсутствуют
Государственный регистратор				ФГИС ЕГРН
полное наименование должности			подпись	инициалы, фамилия

М.П.

Выписка из Единого государственного реестра недвижимости об объекте недвижимости
Сведения о частях земельного участка

Земельный участок			
(вид объекта недвижимости)			
Лист № ____ Раздела 4.2	Всего листов раздела 4.2 : ____	Всего разделов: ____	Всего листов выписки: ____
09.06.2022 № 99/2022/472445922			
Кадастровый номер:		47:03:000000:16(единое землепользование)	

Номер точки	Координаты, м		Описание закрепления на местности	Средняя квадратическая погрешность определения координат характерных точек границы части земельного участка, м
	X	Y		
1	2	3	4	5
2816	513814.91	2209688.13	данные отсутствуют	данные отсутствуют
2817	513821.34	2209708.54	данные отсутствуют	данные отсутствуют
2818	513792.25	2209717.82	данные отсутствуют	данные отсутствуют
2819	513735.2	2209735.87	данные отсутствуют	данные отсутствуют
2820	513677.03	2209754.17	данные отсутствуют	данные отсутствуют
2821	513620.79	2209771.91	данные отсутствуют	данные отсутствуют
2822	513565.24	2209789.61	данные отсутствуют	данные отсутствуют
2823	513508.37	2209807.35	данные отсутствуют	данные отсутствуют
2824	513477.53	2209816.99	данные отсутствуют	данные отсутствуют
2825	513488.11	2209791.26	данные отсутствуют	данные отсутствуют

Государственный регистратор		ФГИС ЕГРН
полное наименование должности	подпись	инициалы, фамилия

М.П.

Выписка из Единого государственного реестра недвижимости об объекте недвижимости
Сведения о частях земельного участка

Земельный участок				
<small>(вид объекта недвижимости)</small>				
Лист № ___ Раздела 4.2		Всего листов раздела 4.2 : ___		Всего разделов: ___
Всего листов выписки: ___				
09.06.2022 № 99/2022/472445922				
Кадастровый номер:			47:03:000000:16(единое землепользование)	
Сведения о характерных точках границы части (частей) земельного участка				
Учетный номер части: 2				
Система координат: Местная 167				
Зона №				
Номер точки	Координаты, м		Описание закрепления на местности	Средняя квадратическая погрешность определения координат характерных точек границы части земельного участка, м
	X	Y		
1	2	3	4	5
2200	516201.85	2186357.98	данные отсутствуют	данные отсутствуют
2207	516203.74	2186420.7	данные отсутствуют	данные отсутствуют
2213	516228.87	2186542.79	данные отсутствуют	данные отсутствуют
2230	516324.33	2186967.09	данные отсутствуют	данные отсутствуют
2231	516324.33	2187000.73	данные отсутствуют	данные отсутствуют
2232	516326.42	2187024.77	данные отсутствуют	данные отсутствуют
2233	516335.27	2187047.25	данные отсутствуют	данные отсутствуют
2234	516347.48	2187060.43	данные отсутствуют	данные отсутствуют
2251	516583.47	2187640.26	данные отсутствуют	данные отсутствуют
2252	516576.77	2187642.11	данные отсутствуют	данные отсутствуют
2253	516535.25	2187654.15	данные отсутствуют	данные отсутствуют
2257	516452.87	2187597.96	данные отсутствуют	данные отсутствуют
2258	516457.27	2187591.69	данные отсутствуют	данные отсутствуют
2259	516444.82	2187531.54	данные отсутствуют	данные отсутствуют
2259	516444.82	2187531.54	данные отсутствуют	данные отсутствуют
2260	516442.1	2187503.25	данные отсутствуют	данные отсутствуют
Государственный регистратор			ФГИС ЕГРН	
полное наименование должности			подпись	
			инициалы, фамилия	

М.П.

Выписка из Единого государственного реестра недвижимости об объекте недвижимости
Сведения о частях земельного участка

Земельный участок			
(вид объекта недвижимости)			
Лист № ___ Раздела 4.2	Всего листов раздела 4.2 : ___	Всего разделов: ___	Всего листов выписки: ___
09.06.2022 № 99/2022/472445922			
Кадастровый номер:		47:03:000000:16(единое землепользование)	

Номер точки	Координаты, м		Описание закрепления на местности	Средняя квадратическая погрешность определения координат характерных точек границы части земельного участка, м
	X	Y		
1	2	3	4	5
2262	516439.39	2187490.62	данные отсутствуют	данные отсутствуют
2387	516148.34	2186191.4	данные отсутствуют	данные отсутствуют
2388	516164.91	2186172.87	данные отсутствуют	данные отсутствуют
2395	516315.61	2186982.12	данные отсутствуют	данные отсутствуют
2826	516582.47	2187635.73	данные отсутствуют	данные отсутствуют
2826	516582.47	2187635.73	данные отсутствуют	данные отсутствуют
2827	516526.08	2187656.81	данные отсутствуют	данные отсутствуют
2828	516527.99	2187656.07	данные отсутствуют	данные отсутствуют
2829	516578.42	2187637.28	данные отсутствуют	данные отсутствуют
2830	516440.88	2187490.59	данные отсутствуют	данные отсутствуют
2831	516444.24	2187504.3	данные отсутствуют	данные отсутствуют
2832	516454.17	2187563.49	данные отсутствуют	данные отсутствуют
2833	516466.47	2187620.82	данные отсутствуют	данные отсутствуют
2834	516295.63	2186802.65	данные отсутствуют	данные отсутствуют
2834	516295.63	2186802.65	данные отсутствуют	данные отсутствуют
2835	516308.02	2186858.92	данные отсутствуют	данные отсутствуют
2836	516319.98	2186917.66	данные отсутствуют	данные отсутствуют
Государственный регистратор				ФГИС ЕГРН
полное наименование должности			подпись	инициалы, фамилия

М.П.

Выписка из Единого государственного реестра недвижимости об объекте недвижимости
Сведения о частях земельного участка

Земельный участок			
<small>(вид объекта недвижимости)</small>			
Лист № ___ Раздела 4.2	Всего листов раздела 4.2 : ___	Всего разделов: ___	Всего листов выписки: ___
09.06.2022 № 99/2022/472445922			
Кадастровый номер:		47:03:000000:16(единое землепользование)	

Номер точки	Координаты, м		Описание закрепления на местности	Средняя квадратическая погрешность определения координат характерных точек границы части земельного участка, м
	X	Y		
1	2	3	4	5
2837	516324.72	2186939.67	данные отсутствуют	данные отсутствуют
2838	516349.36	2187061.26	данные отсутствуют	данные отсутствуют
2839	516356.45	2187093.38	данные отсутствуют	данные отсутствуют
2840	516368.62	2187152	данные отсутствуют	данные отсутствуют
2841	516380.02	2187210.31	данные отсутствуют	данные отсутствуют
2842	516392.52	2187268.19	данные отсутствуют	данные отсутствуют
2843	516404.85	2187327.03	данные отсутствуют	данные отсутствуют
2844	516417.34	2187386.37	данные отсутствуют	данные отсутствуют
2845	516429.52	2187444.19	данные отсутствуют	данные отсутствуют
2846	516440.71	2187489.89	данные отсутствуют	данные отсутствуют
2847	516421.29	2187500.55	данные отсутствуют	данные отсутствуют
2848	516408.65	2187448.94	данные отсутствуют	данные отсутствуют
2849	516396.4	2187390.78	данные отсутствуют	данные отсутствуют
2850	516383.91	2187331.42	данные отсутствуют	данные отсутствуют
2851	516371.59	2187272.65	данные отсутствуют	данные отсутствуют
2852	516359.06	2187214.62	данные отсутствуют	данные отсутствуют
2853	516347.64	2187156.23	данные отсутствуют	данные отсутствуют
Государственный регистратор				ФГИС ЕГРН
полное наименование должности			подпись	инициалы, фамилия

М.П.

Выписка из Единого государственного реестра недвижимости об объекте недвижимости
Сведения о частях земельного участка

Земельный участок			
(вид объекта недвижимости)			
Лист № ____ Раздела 4.2	Всего листов раздела 4.2 : ____	Всего разделов: ____	Всего листов выписки: ____
09.06.2022 № 99/2022/472445922			
Кадастровый номер:		47:03:000000:16(единое землепользование)	

Номер точки	Координаты, м		Описание закрепления на местности	Средняя квадратическая погрешность определения координат характерных точек границы части земельного участка, м
	X	Y		
1	2	3	4	5
2854	516335.52	2187097.86	данные отсутствуют	данные отсутствуют
2855	516322.41	2187038.4	данные отсутствуют	данные отсутствуют
2856	516311.96	2186982.4	данные отсутствуют	данные отсутствуют
2857	516310.16	2186973.7	данные отсутствуют	данные отсутствуют
2858	516299.04	2186922.05	данные отсутствуют	данные отсутствуют
2859	516287.08	2186863.36	данные отсутствуют	данные отсутствуют
2860	516274.68	2186807.04	данные отсутствуют	данные отсутствуют
2861	516262.52	2186746.07	данные отсутствуют	данные отсутствуют
2862	516250.34	2186686.27	данные отсутствуют	данные отсутствуют
2863	516238.65	2186631.42	данные отсутствуют	данные отсутствуют
2864	516238.07	2186628.56	данные отсутствуют	данные отсутствуют
2865	516256.61	2186612.2	данные отсутствуют	данные отсутствуют
2866	516259.6	2186627.08	данные отсутствуют	данные отсутствуют
2867	516271.29	2186681.9	данные отсутствуют	данные отсутствуют
2868	516283.5	2186741.84	данные отсутствуют	данные отсутствуют
2869	516233.27	2186498.71	данные отсутствуют	данные отсутствуют
2869	516233.27	2186498.71	данные отсутствуют	данные отсутствуют
Государственный регистратор				ФГИС ЕГРН
полное наименование должности			подпись	инициалы, фамилия

М.П.

Выписка из Единого государственного реестра недвижимости об объекте недвижимости
Сведения о частях земельного участка

Земельный участок			
(вид объекта недвижимости)			
Лист № ___ Раздела 4.2	Всего листов раздела 4.2 : ___	Всего разделов: ___	Всего листов выписки: ___
09.06.2022 № 99/2022/472445922			
Кадастровый номер:		47:03:000000:16(единое землепользование)	

Номер точки	Координаты, м		Описание закрепления на местности	Средняя квадратическая погрешность определения координат характерных точек границы части земельного участка, м
	X	Y		
1	2	3	4	5
2870	516239.51	2186528.6	данные отсутствуют	данные отсутствуют
2871	516222.04	2186549.62	данные отсутствуют	данные отсутствуют
2872	516212.32	2186503.07	данные отсутствуют	данные отсутствуют
2873	516198.78	2186437.98	данные отсутствуют	данные отсутствуют
2874	516197.97	2186433.94	данные отсутствуют	данные отсутствуют
2875	516214.01	2186405.03	данные отсутствуют	данные отсутствуют
2876	516219.75	2186433.7	данные отсутствуют	данные отсутствуют
2877	516165.33	2186172.4	данные отсутствуют	данные отсутствуют
2877	516165.33	2186172.4	данные отсутствуют	данные отсутствуют
2878	516168.28	2186188.02	данные отсутствуют	данные отсутствуют
2879	516180.63	2186247.9	данные отсутствуют	данные отсутствуют
2880	516193.4	2186307.74	данные отсутствуют	данные отсутствуют
2881	516204.32	2186357.62	данные отсутствуют	данные отсутствуют
2882	516186.57	2186377	данные отсутствуют	данные отсутствуют
2883	516185.67	2186372.48	данные отсутствуют	данные отсутствуют
2884	516172.48	2186312.26	данные отсутствуют	данные отсутствуют
2885	516159.68	2186252.3	данные отсутствуют	данные отсутствуют
Государственный регистратор				ФГИС ЕГРН
полное наименование должности			подпись	инициалы, фамилия

М.П.

Выписка из Единого государственного реестра недвижимости об объекте недвижимости

Сведения о частях земельного участка

Земельный участок			
(вид объекта недвижимости)			
Лист № ___ Раздела 4.2	Всего листов раздела 4.2 : ___	Всего разделов: ___	Всего листов выписки: ___
09.06.2022 № 99/2022/472445922			
Кадастровый номер:		47:03:000000:16(единое землепользование)	

Номер точки	Координаты, м		Описание закрепления на местности	Средняя квадратическая погрешность определения координат характерных точек границы части земельного участка, м
	X	Y		
1	2	3	4	5
2886	516147.35	2186192.51	данные отсутствуют	данные отсутствуют

Государственный регистратор		ФГИС ЕГРН
полное наименование должности	подпись	инициалы, фамилия

М.П.

Выписка из Единого государственного реестра недвижимости об объекте недвижимости
Сведения о частях земельного участка

Земельный участок				
(вид объекта недвижимости)				
Лист № ___ Раздела 4.2		Всего листов раздела 4.2 : ___		Всего разделов: ___
Всего листов выписки: ___				
09.06.2022 № 99/2022/472445922				
Кадастровый номер:			47:03:000000:16(единое землепользование)	
Сведения о характерных точках границы части (частей) земельного участка				
Учетный номер части: 3				
Система координат: Местная 167				
Зона №				
Номер точки	Координаты, м		Описание закрепления на местности	Средняя квадратическая погрешность определения координат характерных точек границы части земельного участка, м
	X	Y		
1	2	3	4	5
613	510041.3	2219190.79	данные отсутствуют	данные отсутствуют
623	510130.35	2219362.61	данные отсутствуют	данные отсутствуют
627	510045.73	2219388.46	данные отсутствуют	данные отсутствуют
656	509436.4	2219398.05	данные отсутствуют	данные отсутствуют
2887	510052.66	2219182.47	данные отсутствуют	данные отсутствуют
2887	510052.66	2219182.47	данные отсутствуют	данные отсутствуют
2888	510055.69	2219218.14	данные отсутствуют	данные отсутствуют
2889	510061.01	2219238.94	данные отсутствуют	данные отсутствуют
2890	510072.89	2219286.22	данные отсутствуют	данные отсутствуют
2891	510069.37	2219330.96	данные отсутствуют	данные отсутствуют
2892	510077.53	2219357.71	данные отсутствуют	данные отсутствуют
2893	510127.58	2219342.58	данные отсутствуют	данные отсутствуют
2894	510172.42	2219322.02	данные отсутствуют	данные отсутствуют
2895	510174.5	2219326.55	данные отсутствуют	данные отсутствуют
2896	510224.74	2219307.46	данные отсутствуют	данные отсутствуют
2897	510230.17	2219318.3	данные отсутствуют	данные отсутствуют
Государственный регистратор			ФГИС ЕГРН	
полное наименование должности			подпись	
			инициалы, фамилия	

Выписка из Единого государственного реестра недвижимости об объекте недвижимости
Сведения о частях земельного участка

Земельный участок			
(вид объекта недвижимости)			
Лист № ___ Раздела 4.2	Всего листов раздела 4.2 : ___	Всего разделов: ___	Всего листов выписки: ___
09.06.2022 № 99/2022/472445922			
Кадастровый номер:		47:03:000000:16(единое землепользование)	

Номер точки	Координаты, м		Описание закрепления на местности	Средняя квадратическая погрешность определения координат характерных точек границы части земельного участка, м
	X	Y		
1	2	3	4	5
2898	510220.87	2219322.05	данные отсутствуют	данные отсутствуют
2899	510219.85	2219320.01	данные отсутствуют	данные отсутствуют
2900	510183.29	2219333.91	данные отсутствуют	данные отсутствуют
2901	510185.01	2219337.55	данные отсутствуют	данные отсутствуют
2902	510129.25	2219362.98	данные отсутствуют	данные отсутствуют
2903	510064.74	2219382.49	данные отсутствуют	данные отсутствуют
2904	510064.34	2219384.2	данные отсутствуют	данные отсутствуют
2905	510042.66	2219389.16	данные отсутствуют	данные отсутствуют
2906	510045.2	2219378.25	данные отсутствуют	данные отсутствуют
2907	510049.12	2219333.24	данные отсутствуют	данные отсутствуют
2908	510052.71	2219287.91	данные отсутствуют	данные отсутствуют
2909	510041.64	2219243.85	данные отсутствуют	данные отсутствуют
2910	510032.65	2219208.7	данные отсутствуют	данные отсутствуют
2911	510012.49	2219213.87	данные отсутствуют	данные отсутствуют
2912	509962.46	2219227.48	данные отсутствуют	данные отсутствуют
2913	509903.84	2219243.04	данные отсутствуют	данные отсутствуют
2914	509863.3	2219253.71	данные отсутствуют	данные отсутствуют
Государственный регистратор				ФГИС ЕГРН
полное наименование должности			подпись	инициалы, фамилия

М.П.

Выписка из Единого государственного реестра недвижимости об объекте недвижимости
Сведения о частях земельного участка

Земельный участок			
(вид объекта недвижимости)			
Лист № ___ Раздела 4.2	Всего листов раздела 4.2 : ___	Всего разделов: ___	Всего листов выписки: ___
09.06.2022 № 99/2022/472445922			
Кадастровый номер:		47:03:000000:16(единое землепользование)	

Номер точки	Координаты, м		Описание закрепления на местности	Средняя квадратическая погрешность определения координат характерных точек границы части земельного участка, м
	X	Y		
1	2	3	4	5
2915	509811.27	2219268.15	данные отсутствуют	данные отсутствуют
2916	509757.22	2219282.79	данные отсутствуют	данные отсутствуют
2917	509718.71	2219293.14	данные отсутствуют	данные отсутствуют
2918	509677.66	2219285.36	данные отсутствуют	данные отсутствуют
2919	509650.82	2219280.04	данные отсутствуют	данные отсутствуют
2920	509622.53	2219274.58	данные отсутствуют	данные отсутствуют
2921	509598.51	2219269.84	данные отсутствуют	данные отсутствуют
2922	509570.77	2219264.42	данные отсутствуют	данные отсутствуют
2923	509569.08	2219264.13	данные отсутствуют	данные отсутствуют
2924	509561.7	2219270.83	данные отсутствуют	данные отсутствуют
2925	509517.99	2219317.93	данные отсутствуют	данные отсутствуют
2926	509481.34	2219357.69	данные отсутствуют	данные отсутствуют
2927	509452.56	2219388.81	данные отсутствуют	данные отсутствуют
2928	509448.89	2219385.41	данные отсутствуют	данные отсутствуют
2929	509439.3	2219395.77	данные отсутствуют	данные отсутствуют
2930	509436.71	2219398.56	данные отсутствуют	данные отсутствуют
2931	509432.47	2219388.43	данные отсутствуют	данные отсутствуют
Государственный регистратор				ФГИС ЕГРН
полное наименование должности			подпись	инициалы, фамилия

М.П.

Выписка из Единого государственного реестра недвижимости об объекте недвижимости
Сведения о частях земельного участка

Земельный участок			
(вид объекта недвижимости)			
Лист № ___ Раздела 4.2	Всего листов раздела 4.2 : ___	Всего разделов: ___	Всего листов выписки: ___
09.06.2022.№ 99/2022/472445922			
Кадастровый номер:		47:03:000000:16(единое землепользование)	

Номер точки	Координаты, м		Описание закрепления на местности	Средняя квадратическая погрешность определения координат характерных точек границы части земельного участка, м
	X	Y		
1	2	3	4	5
2932	509441.54	2219378.62	данные отсутствуют	данные отсутствуют
2933	509437.87	2219375.23	данные отсутствуют	данные отсутствуют
2934	509466.64	2219344.12	данные отсутствуют	данные отсутствуют
2935	509503.31	2219304.35	данные отсутствуют	данные отсутствуют
2936	509547.63	2219256.6	данные отсутствуют	данные отсутствуют
2937	509559.29	2219246	данные отсутствуют	данные отсутствуют
2938	509597.15	2219210.64	данные отсутствуют	данные отсутствуют
2939	509611.61	2219199.13	данные отсутствуют	данные отсутствуют
2940	509624.06	2219214.77	данные отсутствуют	данные отсутствуют
2941	509610.23	2219225.79	данные отсутствуют	данные отсутствуют
2942	509587.24	2219247.26	данные отсутствуют	данные отсутствуют
2943	509602.36	2219250.21	данные отсутствуют	данные отсутствуют
2944	509626.36	2219254.95	данные отсутствуют	данные отсутствуют
2945	509654.66	2219260.41	данные отсутствуют	данные отсутствуют
2946	509681.46	2219265.73	данные отсутствуют	данные отсутствуют
2947	509717.94	2219272.64	данные отсутствуют	данные отсутствуют
2948	509752.01	2219263.48	данные отсутствуют	данные отсутствуют
Государственный регистратор				ФГИС ЕГРН
полное наименование должности			подпись	инициалы, фамилия

М.П.

Выписка из Единого государственного реестра недвижимости об объекте недвижимости
Сведения о частях земельного участка

Земельный участок			
(вид объекта недвижимости)			
Лист № ___ Раздела 4.2	Всего листов раздела 4.2 : ___	Всего разделов: ___	Всего листов выписки: ___
09.06.2022 № 99/2022/472445922			
Кадастровый номер:		47:03:000000:16(единое землепользование)	

Номер точки	Координаты, м		Описание закрепления на местности	Средняя квадратическая погрешность определения координат характерных точек границы части земельного участка, м
	X	Y		
1	2	3	4	5
2949	509805.98	2219248.87	данные отсутствуют	данные отсутствуют
2950	509858.08	2219234.41	данные отсутствуют	данные отсутствуют
2951	509898.73	2219223.7	данные отсутствуют	данные отсутствуют
2952	509957.28	2219208.17	данные отсутствуют	данные отсутствуют
2953	510007.38	2219194.54	данные отсутствуют	данные отсутствуют
2954	510037.55	2219186.79	данные отсутствуют	данные отсутствуют

Государственный регистратор		ФГИС ЕГРН
полное наименование должности	подпись	инициалы, фамилия

М.П.

Выписка из Единого государственного реестра недвижимости об объекте недвижимости
Сведения о частях земельного участка

Земельный участок				
<small>(вид объекта недвижимости)</small>				
Лист № ___ Раздела 4.2		Всего листов раздела 4.2 : ___		Всего разделов: ___
Всего листов выписки: ___				
09.06.2022 № 99/2022/472445922				
Кадастровый номер:			47:03:000000:16(единое землепользование)	
Сведения о характерных точках границы части (частей) земельного участка				
Учетный номер части: 4				
Система координат: Местная 167				
Зона №				
Номер точки	Координаты, м		Описание закрепления на местности	Средняя квадратическая погрешность определения координат характерных точек границы части земельного участка, м
	X	Y		
1	2	3	4	5
244	515069.85	2214467.28	данные отсутствуют	данные отсутствуют
245	515242.62	2214542.95	данные отсутствуют	данные отсутствуют
754	512209.3	2213017.81	данные отсутствуют	данные отсутствуют
755	512211.6	2213018.97	данные отсутствуют	данные отсутствуют
760	512173.57	2212995.63	данные отсутствуют	данные отсутствуют
761	512180.24	2212999.01	данные отсутствуют	данные отсутствуют
775	511996.59	2212920.98	данные отсутствуют	данные отсутствуют
789	511810.39	2212814.21	данные отсутствуют	данные отсутствуют
859	511804.78	2212805.94	данные отсутствуют	данные отсутствуют
864	511637.9	2212730.01	данные отсутствуют	данные отсутствуют
1551	513187.41	2213536.4	данные отсутствуют	данные отсутствуют
1552	513214.18	2213534.47	данные отсутствуют	данные отсутствуют
1556	513296.34	2213588.3	данные отсутствуют	данные отсутствуют
1557	513318.04	2213617.19	данные отсутствуют	данные отсутствуют
1562	513387.51	2213657.44	данные отсутствуют	данные отсутствуют
1585	513853.79	2214107.19	данные отсутствуют	данные отсутствуют
Государственный регистратор			ФГИС ЕГРН	
полное наименование должности			подпись	
			инициалы, фамилия	

М.П.

Выписка из Единого государственного реестра недвижимости об объекте недвижимости
Сведения о частях земельного участка

Земельный участок			
(вид объекта недвижимости)			
Лист № ___ Раздела 4.2	Всего листов раздела 4.2 : ___	Всего разделов: ___	Всего листов выписки: ___
09.06.2022 № 99/2022/472445922			
Кадастровый номер:		47:03:000000:16(единое землепользование)	

Номер точки	Координаты, м		Описание закрепления на местности	Средняя квадратическая погрешность определения координат характерных точек границы части земельного участка, м
	X	Y		
1	2	3	4	5
1589	513763.67	2214080	данные отсутствуют	данные отсутствуют
1595	513500.6	2213740.28	данные отсутствуют	данные отсутствуют
1596	513508.6	2213739.94	данные отсутствуют	данные отсутствуют
2955	511807.36	2212804.22	данные отсутствуют	данные отсутствуют
2955	511807.36	2212804.22	данные отсутствуют	данные отсутствуют
2956	511787.3	2212818.01	данные отсутствуют	данные отсутствуют
2957	511766.98	2212807.64	данные отсутствуют	данные отсутствуют
2958	511723.3	2212784.82	данные отсутствуют	данные отсутствуют
2959	511669.46	2212757.11	данные отсутствуют	данные отсутствуют
2960	511637.06	2212740.84	данные отсутствуют	данные отсутствуют
2961	511648.64	2212722.71	данные отсутствуют	данные отсутствуют
2962	511679.16	2212738.03	данные отсутствуют	данные отсутствуют
2963	511733.15	2212765.82	данные отсутствуют	данные отсутствуют
2964	511776.79	2212788.63	данные отсутствуют	данные отсутствуют
2965	512210.81	2213011.64	данные отсутствуют	данные отсутствуют
2965	512210.81	2213011.64	данные отсутствуют	данные отсутствуют
2966	512207.94	2213034.25	данные отсутствуют	данные отсутствуют
Государственный регистратор				ФГИС ЕГРН
полное наименование должности			подпись	инициалы, фамилия

М.П.

Выписка из Единого государственного реестра недвижимости об объекте недвижимости
Сведения о частях земельного участка

Земельный участок			
(вид объекта недвижимости)			
Лист № ___ Раздела 4.2	Всего листов раздела 4.2 : ___	Всего разделов: ___	Всего листов выписки: ___
09.06.2022 № 99/2022/472445922			
Кадастровый номер:		47:03:000000:16(единое землепользование)	

Номер точки	Координаты, м		Описание закрепления на местности	Средняя квадратическая погрешность определения координат характерных точек границы части земельного участка, м
	X	Y		
1	2	3	4	5
2967	512176.99	2213018.22	данные отсутствуют	данные отсутствуют
2968	512168.56	2213013.88	данные отсутствуют	данные отсутствуют
2969	512180.68	2212996.05	данные отсутствуют	данные отсутствуют
2970	512186.82	2212999.21	данные отсутствуют	данные отсутствуют
2971	512028.32	2212918.16	данные отсутствуют	данные отсутствуют
2971	512028.32	2212918.16	данные отсутствуют	данные отсутствуют
2972	511988.07	2212921.53	данные отсутствуют	данные отсутствуют
2973	511953.07	2212903.14	данные отсутствуют	данные отсутствуют
2974	511900.36	2212876.36	данные отсутствуют	данные отсутствуют
2975	511863.06	2212856.97	данные отсутствуют	данные отсутствуют
2976	511814.92	2212832.1	данные отсутствуют	данные отсутствуют
2977	511797.41	2212823.17	данные отсутствуют	данные отсутствуют
2978	511817.57	2212809.43	данные отсутствуют	данные отсутствуют
2979	511824.7	2212813.06	данные отсутствуют	данные отсутствуют
2980	511872.9	2212837.97	данные отсутствуют	данные отсутствуют
2981	511910.14	2212857.33	данные отсутствуют	данные отсутствуют
2982	511962.89	2212884.13	данные отсутствуют	данные отсутствуют
Государственный регистратор				ФГИС ЕГРН
полное наименование должности			подпись	инициалы, фамилия

М.П.

Выписка из Единого государственного реестра недвижимости об объекте недвижимости
Сведения о частях земельного участка

Земельный участок			
<small>(вид объекта недвижимости)</small>			
Лист № ___ Раздела 4.2	Всего листов раздела 4.2 : ___	Всего разделов: ___	Всего листов выписки: ___
09.06.2022 № 99/2022/472445922			
Кадастровый номер:		47:03:000000:16(единое землепользование)	

Номер точки	Координаты, м		Описание закрепления на местности	Средняя квадратическая погрешность определения координат характерных точек границы части земельного участка, м
	X	Y		
1	2	3	4	5
2983	512015.36	2212911.7	данные отсутствуют	данные отсутствуют
2984	513852.8	2214090.01	данные отсутствуют	данные отсутствуют
2984	513852.8	2214090.01	данные отсутствуют	данные отсутствуют
2985	513848.93	2214117.18	данные отсутствуют	данные отсутствуют
2986	513821.25	2214087.65	данные отсутствуют	данные отсутствуют
2987	513796.99	2214061.27	данные отсутствуют	данные отсутствуют
2988	513767.92	2214079.36	данные отсутствуют	данные отсутствуют
2989	513715.16	2214100.74	данные отсутствуют	данные отсутствуют
2990	513708.84	2214090.02	данные отсутствуют	данные отсутствуют
2991	513714.09	2214086.92	данные отсутствуют	данные отсутствуют
2992	513747.64	2214066.77	данные отсутствуют	данные отсутствуют
2993	513782.16	2214045.29	данные отсутствуют	данные отсутствуют
2994	513762.18	2214023.88	данные отсутствуют	данные отсутствуют
2995	513717.99	2213976.4	данные отсутствуют	данные отсутствуют
2996	513674.01	2213929.5	данные отсутствуют	данные отсутствуют
2997	513629.58	2213881.94	данные отсутствуют	данные отсутствуют
2998	513586.66	2213835.58	данные отсутствуют	данные отсутствуют
Государственный регистратор				ФГИС ЕГРН
полное наименование должности			подпись	инициалы, фамилия

М.П.

Выписка из Единого государственного реестра недвижимости об объекте недвижимости
Сведения о частях земельного участка

Земельный участок			
(вид объекта недвижимости)			
Лист № ___ Раздела 4.2	Всего листов раздела 4.2 : ___	Всего разделов: ___	Всего листов выписки: ___
09.06.2022 № 99/2022/472445922			
Кадастровый номер:		47:03:000000:16(единое землепользование)	

Номер точки	Координаты, м		Описание закрепления на местности	Средняя квадратическая погрешность определения координат характерных точек границы части земельного участка, м
	X	Y		
1	2	3	4	5
2999	513547.15	2213794.24	данные отсутствуют	данные отсутствуют
3000	513504.68	2213747.43	данные отсутствуют	данные отсутствуют
3001	513521.51	2213734.13	данные отсутствуют	данные отсутствуют
3002	513562.81	2213779.66	данные отсутствуют	данные отсутствуют
3003	513602.25	2213820.91	данные отсутствуют	данные отсутствуют
3004	513645.25	2213867.36	данные отсутствуют	данные отсутствуют
3005	513689.64	2213914.88	данные отсутствуют	данные отсутствуют
3006	513733.62	2213961.8	данные отсутствуют	данные отсутствуют
3007	513777.84	2214009.29	данные отсутствуют	данные отсутствуют
3008	513806.73	2214040.25	данные отсутствуют	данные отсутствуют
3009	513836.94	2214073.09	данные отсутствуют	данные отсутствуют
3010	515065.13	2214478.47	данные отсутствуют	данные отсутствуют
3010	515065.13	2214478.47	данные отсутствуют	данные отсутствуют
3011	515237.28	2214558.67	данные отсутствуют	данные отсутствуют
3012	515232.25	2214562.87	данные отсутствуют	данные отсутствуют
3013	515228.4	2214558.25	данные отсутствуют	данные отсутствуют
3014	515221.34	2214547.11	данные отсутствуют	данные отсутствуют
Государственный регистратор				ФГИС ЕГРН
полное наименование должности			подпись	инициалы, фамилия

М.П.

Выписка из Единого государственного реестра недвижимости об объекте недвижимости
Сведения о частях земельного участка

Земельный участок			
(вид объекта недвижимости)			
Лист № ____ Раздела 4.2	Всего листов раздела 4.2 : ____	Всего разделов: ____	Всего листов выписки: ____
09.06.2022 № 99/2022/472445922			
Кадастровый номер:		47:03:000000:16(единое землепользование)	

Номер точки	Координаты, м		Описание закрепления на местности	Средняя квадратическая погрешность определения координат характерных точек границы части земельного участка, м
	X	Y		
1	2	3	4	5
3015	515202.92	2214539.02	данные отсутствуют	данные отсутствуют
3016	515182.99	2214530.22	данные отсутствуют	данные отсутствуют
3017	515160.92	2214520.47	данные отсутствуют	данные отсутствуют
3018	515140.29	2214511.36	данные отсутствуют	данные отсутствуют
3019	515119.49	2214502.03	данные отсутствуют	данные отсутствуют
3020	515097.09	2214492.34	данные отсутствуют	данные отсутствуют
3021	515076.75	2214483.27	данные отсутствуют	данные отсутствуют
3022	513431.09	2213672.29	данные отсутствуют	данные отсутствуют
3022	513431.09	2213672.29	данные отсутствуют	данные отсутствуют
3023	513454.29	2213713.19	данные отсутствуют	данные отсутствуют
3024	513421.78	2213691.77	данные отсутствуют	данные отсутствуют
3025	513387.91	2213669.62	данные отсутствуют	данные отсутствуют
3026	513390.13	2213645.51	данные отсутствуют	данные отсутствуют
3027	513186.93	2213536.88	данные отсутствуют	данные отсутствуют
3027	513186.93	2213536.88	данные отсутствуют	данные отсутствуют
3028	513225.81	2213536.62	данные отсутствуют	данные отсутствуют
3029	513248.77	2213551.63	данные отсутствуют	данные отсутствуют
Государственный регистратор				ФГИС ЕГРН
полное наименование должности			подпись	инициалы, фамилия

М.П.

Выписка из Единого государственного реестра недвижимости об объекте недвижимости
Сведения о частях земельного участка

Земельный участок			
(вид объекта недвижимости)			
Лист № ___ Раздела 4.2	Всего листов раздела 4.2 : ___	Всего разделов: ___	Всего листов выписки: ___
09.06.2022 № 99/2022/472445922			
Кадастровый номер:		47:03:000000:16(единое землепользование)	

Номер точки	Координаты, м		Описание закрепления на местности	Средняя квадратическая погрешность определения координат характерных точек границы части земельного участка, м
	X	Y		
1	2	3	4	5
3030	513291.25	2213580	данные отсутствуют	данные отсутствуют
3031	513330.41	2213631.55	данные отсутствуют	данные отсутствуют
3032	513285.5	2213601.89	данные отсутствуют	данные отсутствуют
3033	513236.98	2213569.48	данные отсутствуют	данные отсутствуют
3034	513187.72	2213537.29	данные отсутствуют	данные отсутствуют

Государственный регистратор		ФГИС ЕГРН
полное наименование должности	подпись	инициалы, фамилия

М.П.

Выписка из Единого государственного реестра недвижимости об объекте недвижимости
Сведения о частях земельного участка

Земельный участок				
<small>(вид объекта недвижимости)</small>				
Лист № ___ Раздела 4.2		Всего листов раздела 4.2 : ___		Всего разделов: ___
Всего листов выписки: ___				
09.06.2022 № 99/2022/472445922				
Кадастровый номер:			47:03:000000:16(единое землепользование)	
Сведения о характерных точках границы части (частей) земельного участка				
Учетный номер части: 5				
Система координат: Местная 167				
Зона №				
Номер точки	Координаты, м		Описание закрепления на местности	Средняя квадратическая погрешность определения координат характерных точек границы части земельного участка, м
	X	Y		
1	2	3	4	5
939	516336.08	2201004.43	данные отсутствуют	данные отсутствуют
958	516208.3	2201083.97	данные отсутствуют	данные отсутствуют
1264	515929.32	2193770.57	данные отсутствуют	данные отсутствуют
1265	515935.45	2193778.06	данные отсутствуют	данные отсутствуют
1266	515914.39	2193793.67	данные отсутствуют	данные отсутствуют
1267	515908.46	2193800.89	данные отсутствуют	данные отсутствуют
1272	515879.22	2193821.59	данные отсутствуют	данные отсутствуют
1273	515864.71	2193835.67	данные отсутствуют	данные отсутствуют
1274	515842.04	2193855.73	данные отсутствуют	данные отсутствуют
1275	515807.87	2193887.58	данные отсутствуют	данные отсутствуют
1276	515791.2	2193903.05	данные отсутствуют	данные отсутствуют
1277	515777.42	2193921.57	данные отсутствуют	данные отсутствуют
1278	515736.62	2193950.7	данные отсутствуют	данные отсутствуют
1279	515690.36	2193986.95	данные отсутствуют	данные отсутствуют
1280	515653.77	2194016.64	данные отсутствуют	данные отсутствуют
1281	515624.64	2194039.66	данные отсутствуют	данные отсутствуют
Государственный регистратор			ФГИС ЕГРН	
полное наименование должности			подпись	
			инициалы, фамилия	

Выписка из Единого государственного реестра недвижимости об объекте недвижимости
Сведения о частях земельного участка

Земельный участок			
(вид объекта недвижимости)			
Лист № ___ Раздела 4.2	Всего листов раздела 4.2 : ___	Всего разделов: ___	Всего листов выписки: ___
09.06.2022 № 99/2022/472445922			
Кадастровый номер:		47:03:000000:16(единое землепользование)	

Номер точки	Координаты, м		Описание закрепления на местности	Средняя квадратическая погрешность определения координат характерных точек границы части земельного участка, м
	X	Y		
1	2	3	4	5
1292	515575.21	2194095.41	данные отсутствуют	данные отсутствуют
1293	515548.05	2194104.25	данные отсутствуют	данные отсутствуют
1294	515544	2194147.95	данные отсутствуют	данные отсутствуют
1295	515542.17	2194169.97	данные отсутствуют	данные отсутствуют
1296	515545.47	2194201	данные отсутствуют	данные отсутствуют
1298	515563.71	2194293.74	данные отсутствуют	данные отсутствуют
1299	515567.04	2194307.92	данные отсутствуют	данные отсутствуют
1300	515582.35	2194341.37	данные отсутствуют	данные отсутствуют
1301	515581.94	2194366.15	данные отсутствуют	данные отсутствуют
1619	515728.94	2201442.35	данные отсутствуют	данные отсутствуют
1702	515338.05	2201684.11	данные отсутствуют	данные отсутствуют
1703	515356.92	2201668.6	данные отсутствуют	данные отсутствуют
1704	515376.39	2201653.63	данные отсутствуют	данные отсутствуют
1705	515420.11	2201634.46	данные отсутствуют	данные отсутствуют
3035	515926.72	2193768.25	данные отсутствуют	данные отсутствуют
3035	515926.72	2193768.25	данные отсутствуют	данные отсутствуют
3036	515912.7	2193809.01	данные отсутствуют	данные отсутствуют
Государственный регистратор				ФГИС ЕГРН
полное наименование должности			подпись	инициалы, фамилия

М.П.

Выписка из Единого государственного реестра недвижимости об объекте недвижимости
Сведения о частях земельного участка

Земельный участок			
(вид объекта недвижимости)			
Лист № ___ Раздела 4.2	Всего листов раздела 4.2 : ___	Всего разделов: ___	Всего листов выписки: ___
09.06.2022 № 99/2022/472445922			
Кадастровый номер:		47:03:000000:16(единое землепользование)	

Номер точки	Координаты, м		Описание закрепления на местности	Средняя квадратическая погрешность определения координат характерных точек границы части земельного участка, м
	X	Y		
1	2	3	4	5
3037	515885.34	2193832.6	данные отсутствуют	данные отсутствуют
3038	515630.94	2194050.82	данные отсутствуют	данные отсутствуют
3039	515620.46	2194059.81	данные отсутствуют	данные отсутствуют
3040	515582.35	2194092.46	данные отсутствуют	данные отсутствуют
3041	515577.59	2194096.54	данные отсутствуют	данные отсутствуют
3042	515546.28	2194123.34	данные отсутствуют	данные отсутствуют
3043	515545.23	2194124.24	данные отсутствуют	данные отсутствуют
3044	515545.92	2194127.25	данные отсутствуют	данные отсутствуют
3045	515548.61	2194235.16	данные отсутствуют	данные отсутствуют
3046	515544.36	2194216.56	данные отсутствуют	данные отсутствуют
3047	515531	2194157.98	данные отсутствуют	данные отсутствуют
3048	515522.83	2194122.3	данные отсутствуют	данные отсутствуют
3049	515522.67	2194121.44	данные отсутствуют	данные отсутствуют
3050	515522.58	2194120.44	данные отсутствуют	данные отсутствуют
3051	515522.59	2194119.44	данные отсутствуют	данные отсутствуют
3052	515522.71	2194118.45	данные отсутствуют	данные отсутствуют
3053	515522.92	2194117.47	данные отсутствуют	данные отсутствуют
Государственный регистратор				ФГИС ЕГРН
полное наименование должности			подпись	инициалы, фамилия

М.П.

Выписка из Единого государственного реестра недвижимости об объекте недвижимости
Сведения о частях земельного участка

Земельный участок			
(вид объекта недвижимости)			
Лист № ___ Раздела 4.2	Всего листов раздела 4.2 : ___	Всего разделов: ___	Всего листов выписки: ___
09.06.2022 № 99/2022/472445922			
Кадастровый номер:		47:03:000000:16(единое землепользование)	

Номер точки	Координаты, м		Описание закрепления на местности	Средняя квадратическая погрешность определения координат характерных точек границы части земельного участка, м
	X	Y		
1	2	3	4	5
3054	515523.23	2194116.52	данные отсутствуют	данные отсутствуют
3055	515523.63	2194115.6	данные отсутствуют	данные отсутствуют
3056	515524.12	2194114.73	данные отсутствуют	данные отсутствуют
3057	515524.69	2194113.91	данные отсутствуют	данные отсутствуют
3058	515525.35	2194113.16	данные отсутствуют	данные отсутствуют
3059	515526.07	2194112.47	данные отсутствуют	данные отсутствуют
3060	515568.43	2194076.21	данные отсутствуют	данные отсутствуют
3061	515606.53	2194043.56	данные отсутствуют	данные отсутствуют
3062	515642.83	2194012.44	данные отсутствуют	данные отсутствуют
3063	515681.18	2193979.41	данные отсутствуют	данные отсутствуют
3064	515726.14	2193940.9	данные отсутствуют	данные отсутствуют
3065	515769.13	2193904.15	данные отсутствуют	данные отсутствуют
3066	515810.35	2193868.7	данные отсутствуют	данные отсутствуют
3067	515855.63	2193829.96	данные отсутствуют	данные отсутствуют
3068	515900.2	2193791.53	данные отсутствуют	данные отсутствуют
3069	515556.86	2194271.32	данные отсутствуют	данные отсутствуют
3069	515556.86	2194271.32	данные отсутствуют	данные отсутствуют
Государственный регистратор				ФГИС ЕГРН
полное наименование должности			подпись	инициалы, фамилия

М.П.

Выписка из Единого государственного реестра недвижимости об объекте недвижимости
Сведения о частях земельного участка

Земельный участок			
<small>(вид объекта недвижимости)</small>			
Лист № ___ Раздела 4.2	Всего листов раздела 4.2 : ___	Всего разделов: ___	Всего листов выписки: ___
09.06.2022 № 99/2022/472445922			
Кадастровый номер:		47:03:000000:16(единое землепользование)	

Номер точки	Координаты, м		Описание закрепления на местности	Средняя квадратическая погрешность определения координат характерных точек границы части земельного участка, м
	X	Y		
1	2	3	4	5
3070	515578.47	2194368.19	данные отсутствуют	данные отсутствуют
3071	515577.79	2194365.11	данные отсутствуют	данные отсутствуют
3072	515569.9	2194329.97	данные отсутствуют	данные отсутствуют
3073	516326.88	2200996.09	данные отсутствуют	данные отсутствуют
3073	516326.88	2200996.09	данные отсутствуют	данные отсутствуют
3074	516341.87	2201011.62	данные отсутствуют	данные отсутствуют
3075	516332.51	2201018.55	данные отсутствуют	данные отсутствуют
3076	516278.34	2201058.59	данные отсутствуют	данные отсутствуют
3077	516236.56	2201089.3	данные отсутствуют	данные отсутствуют
3078	516203.36	2201113.71	данные отсутствуют	данные отсутствуют
3079	516208.71	2201083.2	данные отсутствуют	данные отсутствуют
3080	516223.88	2201072.05	данные отсутствуют	данные отсутствуют
3081	516265.64	2201041.36	данные отсутствуют	данные отсутствуют
3082	516319.77	2201001.36	данные отсутствуют	данные отсутствуют
3083	515725.9	2201440.07	данные отсутствуют	данные отсутствуют
3083	515725.9	2201440.07	данные отсутствуют	данные отсутствуют
3084	515740.06	2201456.21	данные отсутствуют	данные отсутствуют
Государственный регистратор				ФГИС ЕГРН
полное наименование должности			подпись	инициалы, фамилия

М.П.

Выписка из Единого государственного реестра недвижимости об объекте недвижимости
Сведения о частях земельного участка

Земельный участок			
<small>(вид объекта недвижимости)</small>			
Лист № ___ Раздела 4.2	Всего листов раздела 4.2 : ___	Всего разделов: ___	Всего листов выписки: ___
09.06.2022 № 99/2022/472445922			
Кадастровый номер:		47:03:000000:16(единое землепользование)	

Номер точки	Координаты, м		Описание закрепления на местности	Средняя квадратическая погрешность определения координат характерных точек границы части земельного участка, м
	X	Y		
1	2	3	4	5
3085	515712.72	2201476.59	данные отсутствуют	данные отсутствуют
3086	515659.32	2201516.08	данные отсутствуют	данные отсутствуют
3087	515599.56	2201560.28	данные отсутствуют	данные отсутствуют
3088	515540.24	2201603.54	данные отсутствуют	данные отсутствуют
3089	515539.2	2201604.2	данные отсутствуют	данные отсутствуют
3090	515538.3	2201604.64	данные отсутствуют	данные отсутствуют
3091	515474.35	2201632.21	данные отсутствуют	данные отсутствуют
3092	515415.53	2201657.08	данные отсутствуют	данные отсутствуют
3093	515349.84	2201685.11	данные отсутствуют	данные отсутствуют
3094	515333.26	2201692.16	данные отсутствуют	данные отсутствуют
3095	515421.72	2201631.23	данные отсутствуют	данные отсутствуют
3096	515465.92	2201612.54	данные отсутствуют	данные отсутствуют
3097	515528.66	2201585.5	данные отсутствуют	данные отсутствуют
3098	515586.87	2201543.05	данные отсутствуют	данные отсутствуют
3099	515646.59	2201498.87	данные отсутствуют	данные отсутствуют
3100	515699.96	2201459.41	данные отсутствуют	данные отсутствуют
3101	514925.87	2201866.05	данные отсутствуют	данные отсутствуют
Государственный регистратор				ФГИС ЕГРН
полное наименование должности			подпись	инициалы, фамилия

М.П.

Выписка из Единого государственного реестра недвижимости об объекте недвижимости

Сведения о частях земельного участка

Земельный участок			
(вид объекта недвижимости)			
Лист № ___ Раздела 4.2	Всего листов раздела 4.2 : ___	Всего разделов: ___	Всего листов выписки: ___
09.06.2022 № 99/2022/472445922			
Кадастровый номер:		47:03:000000:16(единое землепользование)	

Номер точки	Координаты, м		Описание закрепления на местности	Средняя квадратическая погрешность определения координат характерных точек границы части земельного участка, м
	X	Y		
1	2	3	4	5
3101	514925.87	2201866.05	данные отсутствуют	данные отсутствуют
3102	514956.81	2201829.62	данные отсутствуют	данные отсутствуют
3103	514986.43	2201817.05	данные отсутствуют	данные отсутствуют
3104	514987.81	2201816.48	данные отсутствуют	данные отсутствуют
3105	515012.95	2201829.2	данные отсутствуют	данные отсутствуют
3106	514994.76	2201836.77	данные отсутствуют	данные отсутствуют
3107	514942.88	2201858.78	данные отсутствуют	данные отсутствуют

Государственный регистратор		ФГИС ЕГРН
полное наименование должности	подпись	инициалы, фамилия

М.П.

Выписка из Единого государственного реестра недвижимости об объекте недвижимости
Сведения о характеристиках объекта недвижимости

На основании запроса от 09.06.2022 г., поступившего на рассмотрение 09.06.2022 г., сообщаем, что согласно записям Единого государственного реестра недвижимости:

Земельный участок			
(вид объекта недвижимости)			
Лист № ___ Раздела 1	Всего листов раздела 1 : ___	Всего разделов: ___	Всего листов выписки: ___
09.06.2022 № 99/2022/472424837			
Кадастровый номер:		47:03:0000000:21027	

Номер кадастрового квартала:	47:03:0000000
Дата присвоения кадастрового номера:	06.03.2018
Ранее присвоенный государственный учетный номер:	данные отсутствуют
Адрес:	Ленинградская область, Приозерский муниципальный район, Петровское сельское поселение
Площадь:	52781 +/- 161 кв. м
Кадастровая стоимость, руб.:	184205.69
Кадастровые номера расположенных в пределах земельного участка объектов недвижимости:	47:03:0000000:20788
Кадастровые номера объектов недвижимости, из которых образован объект недвижимости:	данные отсутствуют
Кадастровые номера образованных объектов недвижимости:	данные отсутствуют
Сведения о включении объекта недвижимости в состав предприятия как имущественного комплекса:	

Государственный регистратор		ФГИС ЕГРН
полное наименование должности	подпись	инициалы, фамилия

М.П.

Выписка из Единого государственного реестра недвижимости об объекте недвижимости
Сведения о характеристиках объекта недвижимости

Земельный участок			
(вид объекта недвижимости)			
Лист № ____ Раздела 1	Всего листов раздела 1 : ____	Всего разделов: ____	Всего листов выписки: ____
09.06.2022 № 99/2022/472424837			
Кадастровый номер:		47:03:0000000:21027	

Категория земель:	Земли сельскохозяйственного назначения
Виды разрешенного использования:	Для размещения объектов мелиорации
Сведения о кадастровом инженере:	Смирнова Ксения Викторовна №78-12-626
Сведения о лесах, водных объектах и об иных природных объектах, расположенных в пределах земельного участка:	данные отсутствуют
Сведения о том, что земельный участок полностью или частично расположен в границах зоны с особыми условиями использования территории или территории объекта культурного наследия	данные отсутствуют
Сведения о том, что земельный участок расположен в границах особой экономической зоны, территории опережающего социально-экономического развития, зоны территориального развития в Российской Федерации, игровой зоны:	данные отсутствуют
Сведения о том, что земельный участок расположен в границах особо охраняемой природной территории, охотничьих угодий, лесничеств, лесопарков:	данные отсутствуют
Сведения о результатах проведения государственного земельного надзора:	данные отсутствуют
Сведения о расположении земельного участка в границах территории, в отношении которой утвержден проект межевания территории:	данные отсутствуют

Государственный регистратор		ФГИС ЕГРН
полное наименование должности	подпись	инициалы, фамилия

М.П.

Выписка из Единого государственного реестра недвижимости об объекте недвижимости
Сведения о характеристиках объекта недвижимости

Земельный участок			
(вид объекта недвижимости)			
Лист № ____ Раздела 1	Всего листов раздела 1 : ____	Всего разделов: ____	Всего листов выписки: ____
09.06.2022 № 99/2022/472424837			
Кадастровый номер:		47:03:0000000:21027	

Условный номер земельного участка:	данные отсутствуют
Сведения о принятии акта и (или) заключении договора, предусматривающих предоставление в соответствии с земельным законодательством исполнительным органом государственной власти или органом местного самоуправления находящегося в государственной или муниципальной собственности земельного участка для строительства наемного дома социального использования или наемного дома коммерческого использования:	данные отсутствуют
Сведения о том, что земельный участок или земельные участки образованы на основании решения об изъятии земельного участка и (или) расположенного на нем объекта недвижимости для государственных или муниципальных нужд:	данные отсутствуют
Сведения о том, что земельный участок образован из земель или земельного участка, государственная собственность на которые не разграничена:	данные отсутствуют
Сведения о наличии земельного спора о местоположении границ земельных участков:	данные отсутствуют
Статус записи об объекте недвижимости:	Сведения об объекте недвижимости имеют статус "актуальные"
Особые отметки:	Граница земельного участка не установлена в соответствии с требованиями земельного законодательства. Сведения необходимые для заполнения раздела 3.1 отсутствуют. Сведения необходимые для заполнения раздела 3.2 отсутствуют.
Получатель выписки:	Лисенкова Анастасия Сергеевна

Государственный регистратор		ФГИС ЕГРН
полное наименование должности	подпись	инициалы, фамилия

М.П.

Выписка из Единого государственного реестра недвижимости об объекте недвижимости
Сведения о зарегистрированных правах

Земельный участок	
<small>(вид объекта недвижимости)</small>	
Лист № ____ Раздела 2	Всего листов раздела 2 : ____
Всего разделов: ____	
Всего листов выписки: ____	
09.06.2022 № 99/2022/472424837	
Кадастровый номер:	47:03:0000000:21027
1. Правообладатель (правообладатели):	1.1. Российская Федерация
2. Вид, номер и дата государственной регистрации права:	2.1. Собственность, № 47:03:0000000:21027-47/025/2018-2 от 23.03.2018
3. Ограничение прав и обременение объекта недвижимости:	не зарегистрировано
1. Правообладатель (правообладатели):	1.2. Федеральное государственное бюджетное учреждение "Управление мелиорации земель и сельскохозяйственного водоснабжения по г.Санкт-Петербургу и Ленинградской области", ИНН: 4703014156
2. Вид, номер и дата государственной регистрации права:	2.2. Постоянное (бессрочное) пользование, № 47:03:0000000:21027-47/025/2018-3 от 28.09.2018
3. Ограничение прав и обременение объекта недвижимости:	не зарегистрировано
4. Договоры участия в долевом строительстве:	данные отсутствуют
5. Заявленные в судебном порядке права требования:	данные отсутствуют
6. Сведения о возражении в отношении зарегистрированного права:	данные отсутствуют
7. Сведения о наличии решения об изъятии объекта недвижимости для государственных и муниципальных нужд:	данные отсутствуют
8. Сведения о невозможности государственной регистрации без личного участия правообладателя или его законного представителя:	
9. Правопритязания и сведения о наличии поступивших, но не рассмотренных заявлений о проведении государственной регистрации права (перехода, прекращения права), ограничения права или обременения объекта недвижимости, сделки в отношении объекта недвижимости:	данные отсутствуют
10. Сведения об осуществлении государственной регистрации сделки, права, ограничения права без необходимого в силу закона согласия третьего лица, органа:	данные отсутствуют
11. Сведения о невозможности государственной регистрации перехода, прекращения, ограничения права на земельный участок из земель сельскохозяйственного назначения:	

Государственный регистратор		ФГИС ЕГРН
полное наименование должности	подпись	инициалы, фамилия

М.П.

Выписка из Единого государственного реестра недвижимости об объекте недвижимости
Описание местоположения земельного участка

Земельный участок			
(вид объекта недвижимости)			
Лист № ____ Раздела 3	Всего листов раздела 3 : ____	Всего разделов: ____	Всего листов выписки: ____
09.06.2022 № 99/2022/472424837			
Кадастровый номер:		47:03:0000000:21027	

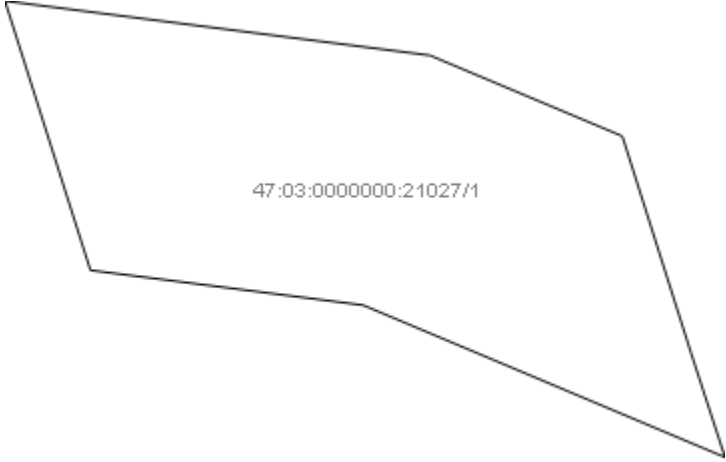
План (чертеж, схема) земельного участка			
Масштаб 1: данные отсутствуют	Условные обозначения:		

Государственный регистратор		ФГИС ЕГРН
полное наименование должности	подпись	инициалы, фамилия

М.П.

Выписка из Единого государственного реестра недвижимости об объекте недвижимости
Сведения о частях земельного участка

Земельный участок			
<small>(вид объекта недвижимости)</small>			
Лист № ____ Раздела 4	Всего листов раздела 4 : ____	Всего разделов: ____	Всего листов выписки: ____
09.06.2022 № 99/2022/472424837			
Кадастровый номер:		47:03:0000000:21027	

План (чертеж, схема) части земельного участка	Учетный номер части: 47:03:0000000:21027/1
	
Масштаб 1: данные отсутствуют	Условные обозначения:

Государственный регистратор		ФГИС ЕГРН
полное наименование должности	подпись	инициалы, фамилия

М.П.

Выписка из Единого государственного реестра недвижимости об объекте недвижимости
Сведения о частях земельного участка

Земельный участок			
(вид объекта недвижимости)			
Лист № ____ Раздела 4	Всего листов раздела 4 : ____	Всего разделов: ____	Всего листов выписки: ____
09.06.2022 № 99/2022/472424837			
Кадастровый номер:		47:03:0000000:21027	

План (чертеж, схема) части земельного участка	Учетный номер части: 47:03:0000000:21027/2
	
Масштаб 1: данные отсутствуют	Условные обозначения:

Государственный регистратор		ФГИС ЕГРН
полное наименование должности	подпись	инициалы, фамилия

М.П.

Выписка из Единого государственного реестра недвижимости об объекте недвижимости
Сведения о частях земельного участка

Земельный участок			
(вид объекта недвижимости)			
Лист № __ Раздела 4.1	Всего листов раздела 4.1 : __	Всего разделов: __	Всего листов выписки: __
09.06.2022 № 99/2022/472424837			
Кадастровый номер:		47:03:0000000:21027	

Учетный номер части	Площадь (м ²)	Содержание ограничения в использовании или ограничения права на объект недвижимости или обременения объекта недвижимости
1	2	3
1	254	Ограничения прав на земельный участок, предусмотренные статьями 56, 56.1 Земельного кодекса Российской Федерации, Доверенность № 7989171 от 21.05.2020, срок действия: 20.04.2021
2	244	Ограничения прав на земельный участок, предусмотренные статьями 56, 56.1 Земельного кодекса Российской Федерации, Доверенность № 7989171 от 21.05.2020, срок действия: 26.07.2021

Государственный регистратор		ФГИС ЕГРН
полное наименование должности	подпись	инициалы, фамилия

М.П.

Выписка из Единого государственного реестра недвижимости об объекте недвижимости
Сведения о частях земельного участка

Земельный участок			
<small>(вид объекта недвижимости)</small>			
Лист № __ Раздела 4.2	Всего листов раздела 4.2 : __	Всего разделов: __	Всего листов выписки: __
09.06.2022 № 99/2022/472424837			
Кадастровый номер:		47:03:0000000:21027	

Сведения о характерных точках границы части (частей) земельного участка				
Учетный номер части: 1				
Система координат: Местная 167				
Зона №				
Номер точки	Координаты, м		Описание закрепления на местности	Средняя квадратическая погрешность определения координат характерных точек границы части земельного участка, м
	X	Y		
1	2	3	4	5
1	513352.57	2209833.83	данные отсутствуют	данные отсутствуют
1	513352.57	2209833.83	данные отсутствуют	данные отсутствуют
2	513350.45	2209850.43	данные отсутствуют	данные отсутствуют
3	513347.3	2209857.95	данные отсутствуют	данные отсутствуют
4	513338.83	2209860.64	данные отсутствуют	данные отсутствуют
5	513334.78	2209861.96	данные отсутствуют	данные отсутствуют
6	513340.71	2209847.82	данные отсутствуют	данные отсутствуют
7	513342.07	2209837.17	данные отсутствуют	данные отсутствуют

Государственный регистратор		ФГИС ЕГРН
полное наименование должности	подпись	инициалы, фамилия

М.П.

Выписка из Единого государственного реестра недвижимости об объекте недвижимости
Сведения о частях земельного участка

Земельный участок			
<small>(вид объекта недвижимости)</small>			
Лист № ___ Раздела 4.2	Всего листов раздела 4.2 : ___	Всего разделов: ___	Всего листов выписки: ___
09.06.2022 № 99/2022/472424837			
Кадастровый номер:		47:03:0000000:21027	

Сведения о характерных точках границы части (частей) земельного участка				
Учетный номер части: 2				
Система координат: Местная 167				
Зона №				
Номер точки	Координаты, м		Описание закрепления на местности	Средняя квадратическая погрешность определения координат характерных точек границы части земельного участка, м
	X	Y		
1	2	3	4	5
8	511804.78	2212805.94	данные отсутствуют	данные отсутствуют
8	511804.78	2212805.94	данные отсутствуют	данные отсутствуют
9	511807.36	2212804.22	данные отсутствуют	данные отсутствуют
10	511817.57	2212809.43	данные отсутствуют	данные отсутствуют
11	511810.39	2212814.21	данные отсутствуют	данные отсутствуют
12	511797.41	2212823.17	данные отсутствуют	данные отсутствуют
13	511787.3	2212818.01	данные отсутствуют	данные отсутствуют

Государственный регистратор		ФГИС ЕГРН
полное наименование должности	подпись	инициалы, фамилия

М.П.



АО «ГАЗПРОМ ГАЗОРАСПРЕДЕЛЕНИЕ»

**АКЦИОНЕРНОЕ ОБЩЕСТВО
«ГАЗПРОМ ГАЗОРАСПРЕДЕЛЕНИЕ
ЛЕНИНГРАДСКАЯ ОБЛАСТЬ»**

(АО «Газпром газораспределение
Ленинградская область»)

ООО «ПИРС»

Для сведения:
**Комитет по сохранению
культурного наследия
Ленинградской области**

Адрес юридического лица:

Здание административного корпуса. Нежилое. Литер А, А1,
пос. Новоселье, Ломоносовский р-н, Ленинградская обл., РФ, 188507

Адрес для корреспонденции:

ул. Пинегина, д. 4, Санкт-Петербург, РФ, 192148

Тел.: +7 (812) 405 4004, (812) 405 4003; факс: +7 (812) 405 4029

www.gazprom-lenobl.ru, E-mail: office@gazprom-lenobl.ru

ОКПО 03324068, ОГРН 1024702184715, ИНН 4700000109, КПП 472550001

09.09.2022 № - 61/2004

на № _____ от _____

Информационное письмо

АО «Газпром газораспределение Ленинградская область» сообщает следующее по объекту: «Межпоселковый газопровод до дер. Ольховка Ленинградской области».

Согласно части 1 статьи 57.3 Градостроительного кодекса Российской Федерации градостроительный план земельного участка выдаётся в целях обеспечения субъектов градостроительной деятельности информацией, необходимой для архитектурно-строительного проектирования, строительства, реконструкции объектов капитального строительства в границах земельного участка.

Согласно части 10.1. статьи 1 Градостроительного кодекса Российской Федерации газораспределительные сети являются линейными объектами, а не объектом капитального строительства.

В соответствии с пп.1 части 6 статьи 48 Градостроительного кодекса Российской Федерации в случае подготовки проектной документации линейного объекта готовятся проект планировки территории и проект межевания территории, а не градостроительный план земельного участка.

Учитывая разработку и утверждение проекта планировки территории и градостроительные планы разрабатывались и утверждались только на земельные участки предоставленные гражданам для ведения личного подсобного хозяйства или индивидуального жилищного строительства.

Соответственно в отношении земель общего пользования предназначенных для строительства линейного объекта, газораспределительных сетей в границах населённого пункта (улицы), ГПЗУ не разрабатываются.

Начальник ПКЦ



М.П. Васильченко