АКТ

по результатам ГОСУДАРСТВЕННОЙ ИСТОРИКО-КУЛЬТУРНОЙ ЭКСПЕРТИЗЫ документации, обосновывающей мероприятия по обеспечению сохранности объектов культурного наследия регионального значения «Памятник С.М. Кирову» по адресу: Ленинградская область, Лодейнопольский район, поселок Свирь-3, ул. Кирова; «Братское захоронение советских воинов, погибших в 1941-44 гг.» по адресу: Ленинградская область, Лодейнопольский район, р. п. Свирьстрой, в 12 км к северо-востоку от г. Лодейное Поле, на левом берегу реки Свирь, близ клуба Нижне-Свирской ГЭС при проведении земляных, мелиоративных и (или) хозяйственных работ, предусмотренных статьей 25 Лесного кодекса Российской Федерации работ по использованию лесов и иных работ на земельном участке, непосредственно связанном с земельным участком в границах территории объекта культурного наследия: «Мероприятия по обеспечению сохранности объектов культурного наследия при реализации проектного решения по объекту: «Распределительный газопровод по г.п. Свирьстрой Свирьстройского городского поселения Лодейнопольского муниципального района Ленинградской области». ООО "Центр Инженерных Изысканий В Строительстве". 78-10-2588-ОСОКН. 2022 г.

а. Дата начала и окончания проведения экспертизы

Настоящая государственная историко-культурная экспертиза проведена в период с 27 сентября 2022 года по 04 октября 2022 г.

б. Место проведения экспертизы

Ленинградская область, Лодейнопольский район.

в. Заказчик экспертизы

ООО «Центр инженерных изысканий в строительстве» (194362, г. Санкт-Петербург, Парголово, ул. Ленина д. 52, к. 2, лит. А, пом. 1-Н, ИНН78022843810).

г. Сведения об эксперте

Полетайкин Вячеслав Владимирович – образование высшее (Архитектура (Красноярский инженерно-строительный институт – в настоящее время Федеральное государственное бюджетное образовательное учреждение высшего образования «Архитектурный институт Сибирского федерального университета»); Реставрация

(Федеральное государственное бюджетное образовательное учреждение высшего образования «Санкт-Петербургский государственный архитектурно-строительный университет»), кандидат архитектуры («Ленинградский инженерно-строительный институт», в настоящее время Федеральное государственное бюджетное образовательное учреждение высшего образования «Санкт-Петербургский архитектурно-строительный университет» – аспирантура). Стаж работы – 33 года. Место работы – ООО «Архи-Метрика», должность – генеральный директор (штатный сотрудник организации, приказ о приеме на работу № 1/К).

Аттестован в качестве государственного эксперта по проведению следующей экспертной деятельности (объектов экспертизы) (приказ Министерства культуры Российской Федерации от 25.12.2019 г. № 2032):

- выявленные объекты культурного наследия в целях обоснования целесообразности включения данных объектов в реестр;
- документы, обосновывающие включение объектов культурного наследия в реестр;
- проектная документация на проведение работ по сохранению объектов культурного наследия;
- документация или разделы документации, обосновывающие меры по обеспечению сохранности объекта культурного наследия, включенного в реестр, выявленного объекта культурного наследия, либо объекта, обладающего признаками объекта культурного наследия при проведении земляных, мелиоративных, хозяйственных работ, указанных в статье 30 Федерального закона работ по использованию лесов и иных работ в границах территории объекта культурного наследия либо на земельном участке, непосредственно связанном с земельным участком в границах территории объекта культурного наследия.

д. Информация о том, что в соответствии с законодательством Российской Федерации эксперт несет ответственность за достоверность сведений, изложенных в заключении

Настоящая государственная историко-культурная экспертиза проведена в соответствии со статьями 28, 29, 30, 31, 32 Федерального закона от 25.06.2002 №73-ФЗ «Об объектах культурного наследия (памятниках истории и культуры) народов Российской Федерации» и Положением о государственной историко-культурной экспертизе, утвержденным Постановлением Правительства Российской Федерации от 15.07.2009 г. №569.

Настоящим подтверждаю, что предупрежден об ответственности за достоверность сведений, изложенных в заключении экспертизы, в соответствии с законодательством Российской Федерации, содержание которого нам известно и понятно.

В.В. Полетайкин

е. Цели и объекты экспертизы

Цель экспертизы:

Обеспечение сохранности объекта культурного наследия регионального значения «Братское захоронение советских воинов, погибших в 1941-44 гг.» (Ленинградская область, Лодейнопольский район, р. п. Свирьстрой, в 12 км к северо-востоку от г. Лодейное Поле, на левом берегу реки Свирь, близ клуба Нижне-Свирской ГЭС; «Памятник С.М. Кирову» (Ленинградская область, Лодейнопольский район, поселок Свирь-3, ул. Кирова) при проведении земляных, мелиоративных и (или) хозяйственных работ, предусмотренных статьей 25 Лесного кодекса Российской Федерации работ по использованию лесов и иных работ на земельном участке, непосредственно связанном с земельным участком в границах территории объекта культурного наследия: «Распределительный газопровод по г.п. Свирьстрой Свирьстройского городского поселения Лодейнопольского муниципального района Ленинградской области».

Объект экспертизы:

- документация, обосновывающая мероприятия по обеспечению сохранности объектов культурного наследия регионального значения «Памятник С.М. Кирову» по адресу: Ленинградская область, Лодейнопольский район, поселок Свирь-3, ул. Кирова; «Братское захоронение советских воинов, погибших в 1941-44 гг.» по адресу: Ленинградская область, Лодейнопольский район, р. п. Свирьстрой, в 12 км к северо-востоку от г. Лодейное Поле, на левом берегу реки Свирь, близ клуба Нижне-Свирской ГЭС при проведении земляных, мелиоративных и (или) хозяйственных работ, предусмотренных статьей 25 Лесного кодекса Российской Федерации работ по использованию лесов и иных работ на земельном участке, непосредственно связанном с земельным участком в границах территории объекта культурного наследия: «Мероприятия по обеспечению сохранности объектов культурного наследия при реализации проектного решения по объекту: «Распределительный газопровод по г.п. Свирьстрой Свирьстройского городского поселения Лодейнопольского муниципального района Ленинградской области». ООО “Центр Инженерных Изысканий В Строительстве”. Шифр: 78-10-2588-ОСОКН. 2022 г.

ж. Перечень документов, предоставленных заявителем

- Раздел проектной документации «Мероприятия по обеспечению сохранности объектов культурного наследия при реализации проектного решения по объекту: «Распределительный газопровод по г.п. Свирьстрой Свирьстройского городского поселения Лодейнопольского муниципального района Ленинградской области». ООО “Центр Инженерных Изысканий В Строительстве”. (шифр тома: 78-10-2588-ОСОКН), разработанный ООО «Центр инженерных изысканий в строительстве» в 2022 году.
- План организации строительства М1:500.
- Письмо Комитета по культуре Ленинградской области от 28.10.21 № ИСХ-6432/2021.
- Решение Ленинградского областного совета народных депутатов «Об утверждении списка военно-исторических памятников и памятных мест, подлежащих охране в Ленинградской области» № 189 от 16.05.1988 г.
- Приказ комитета по культуре Ленинградской области «Об установлении границ территории и предмета охраны объекта культурного наследия регионального значения «Братское захоронение советских воинов, погибших в 1941-44 гг.» по адресу: Ленинградская область, Лодейнопольский район, р.п. Свирьстрой, в 12 км к северо-востоку от г. Лодейное Поле, на левом берегу реки Свирь, близ клуба Нижне-Свирской ГЭС № 01-03/19-186 от 15.03.2019 г.
- Паспорт объекта культурного наследия. Утверждено приказом Министерства культуры Российской Федерации от 2 июля 2015 г. №1906.
- Постановление совета министров РСФСР «О дальнейшем улучшении дела охраны культуры памятников в РСФСР» № 1327-2 от 30.08.1960 г.
- Приказ комитета по культуре Ленинградской области «Об установлении границ территории и предмета охраны объекта культурного наследия регионального значения «Памятник С.М. Кирову» по адресу: Ленинградская область, Лодейнопольский район, поселок Свирь-3, ул. Кирова» № 01-03/18-626 от 24.12.2018 г.
- Паспорт объекта культурного наследия. Утверждено приказом Министерства культуры Российской Федерации от 2 июля 2015 г. №1906.

з. Сведения об обстоятельствах, повлиявших на процесс проведения и результаты экспертизы

Отсутствуют.

и. Сведения о проведенных исследованиях с указанием примененных методов, объема и характера выполненных работ и их результатов

Настоящая экспертиза проведена в соответствии с Федеральным законом от 25.06.2002 № 73-ФЗ «Об объектах культурного наследия (памятниках истории и культуры) народов Российской Федерации» (далее по тексту Акта - Закон), Положением о государственной историко-культурной экспертизе, утвержденным Постановлением Правительства Российской Федерации от 15.07.2009 № 569.

В рамках настоящей экспертизы экспертом были проведены следующие исследования:

Архивно-библиографическое исследование в объеме, необходимом для принятия экспертом соответствующих решений, с целью выявления материалов, содержащих сведения по истории освоения участка, включая перестройки, утраты, реконструкции, проведение ремонтно-реставрационных работ. В рамках архивно-библиографических исследований была изучена библиография в Русском фонде Российской национальной библиотеке (РНБ), Библиотеке Академии Наук, фонды государственного исторического архива.

В ходе проведения архивно-библиографического исследования были выявлены документы и материалы, относящиеся к объекту экспертизы.

Так же в рамках настоящей экспертизы, экспертом были выполнены натурные исследования объекта.

При проведении экспертизы эксперт соблюдал принципы проведения экспертизы, установленные статьей 29 Федерального закона «Об объектах культурного наследия (памятниках истории и культуры) народов Российской Федерации», обеспечивал объективность, всесторонность и полноту проводимых исследований, а также достоверность и обоснованность своих выводов; самостоятельно оценивал результаты исследований, ответственно и точно формулировал выводы в пределах своей компетенции.

Исследования проводились на основе принципов научной обоснованности, объективности и законности, презумпции сохранности объектов культурного наследия, соблюдения требований безопасности в отношении объектов культурного наследия, а также объектов культурного наследия, расположенных на непосредственно прилегающей территории, достоверности и полноты информации.

Указанные исследования были проведены с применением методов натурного, историко-архивного и историко-архитектурного анализа в объеме, достаточном для обоснования вывода государственной историко-культурной экспертизы. Результаты исследований, проведенных в рамках экспертизы, были оформлены в виде настоящего акта.

к. Факты и сведения, выявленные и установленные в результате проведенных исследований

Краткие исторические сведения

История поселка городского типа Свирьстрой непосредственно связана с историей строительства Нижнесвирской ГЭС.

История создания этой гидростанции примечательна. Свирь привлекла к себе внимание гидроэнергетиков ещё до Октябрьской революции. Извилистый фарватер и пороги затрудняли судоходство, а многоводность, стремительность течения, резкий перепад между уровнями Онежского и Ладожского озёр (27,5 м) таили большие запасы энергии. Однако, идеи строительства гидростанций на реке Свирь смогли найти реальное воплощение лишь в советское время.

Предстояло выполнить действительно громадный объём работ: вынуть почти 5,5 млн. кубометров земли, уложить свыше полумиллиона кубометров бетона, изготовить 7,5 тысяч тонн металлоконструкций.

Отсчёт начала строительства гидроузла на Свири и посёлка строителей свирьстройцы ведут от 19 октября 1927 года, когда состоялся митинг, устроенный по случаю закладки первого камня в строительство ГЭС и на котором присутствовали М.И.Калинин и С.М. Киров. Перед коллективом строителей стояла исключительно сложная задача: соорудить гидроэлектростанцию на неустойчивых горных дорогах – девонских глинах и песках. Такие геологические условия ещё ни разу не встречались в гидротехнической практике, и поэтому к решению сложной задачи были привлечены крупнейшие отечественные и зарубежные специалисты. На этой огромной и тяжёлой стройке работало 10-15 тысяч человек. В их числе были обедневшие крестьяне их различных областей страны, рабочие из Финляндии, заключённые и немало жителей Лодейного Поля. Уникальный проект осуществлялся руками людей, вооружённых кирками, лопатами и тачками. На первом этапе они трудились на земляных работах, выкапывая котлован в тяжёлом глинистом грунте.

Когда земляные работы были завершены, началась откачка воды из котлована и плотины. На втором этапе шли бетонные работы. На осушенном дне Свири заливался грунт будущей станции. Только за зиму удалось уложить более 40 тысяч тонн бетона.

Одновременно с ГЭС на берегу Свири вырастал новый благоустроенный рабочий посёлок на 18 тысяч жителей. Свирьстрой, действительно, как говорил М.И.Калинин, сыграл большую роль в оживлении малонаселённого Присвирского края. Через Лодейное

Поле шёл непрестанный поток различных грузов для строящейся станции. Весь город жил Свирьстроем

В начале апреля 1933 года началось затопление камеры шлюза, а 12 апреля были выполнены все исследования и испытания по шлюзу. 24 мая прошлюзовало первое судно. Промышленное шлюзование началось с 17 июня 1933 года. А 19 декабря в 1 час 35 минут заработала первая большая турбина. Заводы и предприятия получили ток.

В 1934 году на Свирь-3 были установлены и смонтированы ещё две турбины и генераторы, построена правобережная часть плотины, а в 1935 году вошёл в строй последний агрегат.

Постройка Нижне-Свирской ГЭС и шлюза решила и другую важную для народного хозяйства задачу – улучшение судоходства по реке Свирь, как одном из наибольших по протяжению участков Волго-Балтийской (Мариинской) водной системы. Нижне-Свирская ГЭС стала кузницей кадров для строителей и эксплуатационников гидростанций нашей страны.

Объекты культурного наследия

1. Объект культурного наследия регионального значения «Братское захоронение советских воинов, погибших в 1941-44 гг.» (Ленинградская область, Лодейнопольский район, р.п. Свирьстрой, в 12 км к северо-востоку от г. Лодейное Поле, на левом берегу реки Свирь, близ клуба Нижне-Свирской ГЭС). Поставлен на охрану Решением Ленинградского областного совета народных депутатов «Об утверждении списка военно-исторических памятников и памятных мест, подлежащих охране в Ленинградской области» № 189 от 16.05.1988 г. Предмет охраны, границы территории, описание границ территории, координаты характерных (поворотных) точек границ территории, режим использования территории утверждены Приказом комитета по культуре Ленинградской области «Об установлении границ территории и предмета охраны объекта культурного наследия регионального значения «Братское захоронение советских воинов, погибших в 1941-44 гг.» по адресу: Ленинградская область, Лодейнопольский район, р.п. Свирьстрой, в 12 км к северо-востоку от г. Лодейное Поле, на левом берегу реки Свирь, близ клуба Нижне-Свирской ГЭС» № 01-03/19-186 от 15.03.2019 г. Паспорт объекта культурного наследия утвержден Приказом Министерства культуры Российской Федерации от 2 июля 2015 г. №1906.
2. Объект культурного наследия регионального значения «Памятник С.М. Кирову» (Ленинградская область, Лодейнопольский район, поселок Свирь-3, ул. Кирова). Поставлен на охрану Постановлением совета министров РСФСР «О дальнейшем улучшении дела охраны культуры памятников в РСФСР» № 1327-2 от 30.08.1960 г.

Предмет охраны, границы территории, описание границ территории, координаты характерных (поворотных) точек границ территории, режим использования территории утверждены Приказ комитета по культуре Ленинградской области «Об установлении границ территории и предмета охраны объекта культурного наследия регионального значения «Памятник С.М. Кирову» по адресу: Ленинградская область, Лодейнопольский район, поселок Свирь-3, ул. Кирова» № 01-03/18-626 от 24.12.2018 г., Паспорт объекта культурного наследия утвержден Приказом Министерства культуры Российской Федерации от 2 июля 2015 г. №1906.

Общие сведения о объекте экспертизы

Представленная на экспертизу документация: «Мероприятия по обеспечению сохранности объектов культурного наследия при реализации проектного решения по объекту: «Распределительный газопровод по г.п. Свирьстрой Свирьстройского городского поселения Лодейнопольского муниципального района Ленинградской области» (шифр тома: 78-10-2588-ОСОКН) (далее по тексту Акта - Раздел) является частью (отдельным томом) проектной документации «Распределительный газопровод по г.п. Свирьстрой Свирьстройского городского поселения Лодейнопольского муниципального района Ленинградской области», содержит аналитику о возможных угрозах и обоснование мероприятий, необходимых для обеспечения сохранности объектов культурного наследия регионального значения «Памятник С.М. Кирову» по адресу: Ленинградская область, Лодейнопольский район, поселок Свирь-3, ул. Кирова; «Братское захоронение советских воинов, погибших в 1941-44 гг.» по адресу: Ленинградская область, Лодейнопольский район, р. п. Свирьстрой, в 12 км к северо-востоку от г. Лодейное Поле, на левом берегу реки Свирь, близ клуба Нижне-Свирской, вблизи которых находится участок проектирования.

Проектным решением предусмотрено строительство газопровода среднего давления.

В соответствии с требованиями пункта 3 Статьи 36 Федерального закона №73-ФЗ "Об объектах культурного наследия (памятниках истории и культуры) народов Российской Федерации", при хозяйственном освоении земельного участка в непосредственной близости от объекта культурного наследия, проектная документация должна содержать специализированный раздел, включающий оценку влияния проектного решения на указанный объект культурного наследия: “Строительные и иные работы на земельном участке, непосредственно связанном с земельным участком в границах территории объекта культурного наследия, проводятся при наличии в проектной документации разделов об обеспечении сохранности указанного объекта культурного наследия или о проведении

спасательных археологических полевых работ или проекта обеспечения сохранности указанного объекта культурного наследия либо плана проведения спасательных археологических полевых работ, включающих оценку воздействия проводимых работ на указанный объект культурного наследия, согласованных с региональным органом охраны объектов культурного наследия.” Данное требование направлено Заказчику проектных работ письмом Комитета по сохранению культурного наследия Ленинградской области от 28.10.21 № ИСХ-6432/2021.

Заказчиком проектных работ было принято решение разработать и включить в состав проектной документации специализированный раздел, включающий оценку влияния от реализации проектного решения на объекты культурного наследия, расположенные в непосредственной близости от участка проектирования.

Данный раздел был разработан специалистами ООО «Центр инженерных изысканий в строительстве» (Лицензия Министерства культуры РФ №05055 от 31.05.2018г.) в 2022 г. в виде тома проекта: «Мероприятия по обеспечению сохранности объектов культурного наследия при реализации проектного решения по объекту: «Распределительный газопровод по г.п. Свирьстрой Свирьстройского городского поселения Лодейнопольского муниципального района Ленинградской области» (шифр тома: 78-10-2588-ОСОКН); является объектом настоящей экспертизы.

Анализ методики разработки документации:

Разработчиками Раздела всесторонне (климат, геофизика, история хозяйственного освоения, натурные работы) был изучен район в целом и участок проектирования в частности. Приведены основные сведения об объектах культурного наследия, расположенных в непосредственной близости от участка проектирования.

В результате анализа проектного решения разработчиками Раздела был произведен расчет рисков и угроз в отношении сохранности объектов культурного наследия.

Установлено, что трасса газопровода проходит в границе защитных зон объектов культурного наследия. Согласно п. 34.1. 73-ФЗ «Защитными зонами объектов культурного наследия являются территории, которые прилегают к включенным в реестр памятникам и ансамблям (за исключением указанных в пункте 2 настоящей статьи объектов культурного наследия) и в границах которых в целях обеспечения сохранности объектов культурного наследия и композиционно-видовых связей (панорам) запрещаются строительство объектов капитального строительства и их реконструкция, связанная с изменением их параметров (высоты, количества этажей, площади), за исключением строительства и реконструкции линейных объектов».

По результатам анализа проектного решения, выявлено, что прокладку газопровода предусматривается производить с помощью разработки траншей, котлованов и ННБ.

Минимальное расстояние от объекта культурного наследия регионального значения «Братское захоронение советских воинов, погибших в 1941-44 гг.» по адресу: Ленинградская область, Лодейнопольский район, р. п. Свирьстрой, в 12 км к северо-востоку от г. Лодейное Поле, на левом берегу реки Свирь, близ клуба Нижне-Свирской ГЭС до оси трассы, прокладываемой в траншеи, 7 м, при максимальной глубине 1,26м.

Минимальное расстояние от объекта культурного наследия регионального значения «Памятник С.М. Кирову» (Ленинградская область, Лодейнопольский район, поселок Свирь-3, ул. Кирова) до оси трассы 7,3 м, при максимальной глубине 3,15 м. Ближайшие котлованы к объекту культурного наследия регионального значения «Памятник С.М. Кирову» (Ленинградская область, Лодейнопольский район, поселок Свирь-3, ул. Кирова) находятся на расстоянии 45 м при глубине 1,43 м и 16,5 м при глубине 1,36 м.

В ходе расчетов разработчиками настоящей документации сделаны выводы о том, сохранность объектов культурного наследия обеспечена в соответствии с СП 249.1325800.2016.

Таким образом, в ходе проведенных исследований, разработчиками настоящей документации сделаны выводы о том, что реализация проектного решения по объекту «Распределительный газопровод по г.п. Свирьстрой Свирьстройского городского поселения Лодейнопольского муниципального района Ленинградской области» не создает прямые угрозы в отношении сохранности объектов культурного наследия «Памятник С.М. Кирову» по адресу: Ленинградская область, Лодейнопольский район, поселок Свирь-3, ул. Кирова; «Братское захоронение советских воинов, погибших в 1941-44 гг.» по адресу: Ленинградская область, Лодейнопольский район, р. п. Свирьстрой, в 12 км к северо-востоку от г. Лодейное Поле, на левом берегу реки Свирь, близ клуба Нижне-Свирской ГЭС.

Однако предполагаемые строительные работы, могут содержать потенциальные угрозы в виде рисков, связанных с сопутствующими мероприятиями при проведении строительных работ:

- проезд спецтехники и автотранспорта;
- работа строительного персонала.

Реализация проектного решения представляется возможной при условии соблюдения мероприятий, нейтрализующих приведенные выше риски в отношении сохранности объектов культурного наследия регионального значения: «Памятник С.М.

Кирову, скульптор Томский Н.Н. бронза, гранит, 1939 г.» по адресу: Ленинградская область, Лодейнопольский район, поселок Свирь-3, ул. Кирова; «Братское захоронение советских воинов, погибших в 1941-44 гг.» по адресу: Ленинградская область, Лодейнопольский район, р. п. Свирьстрой, в 12 км к северо-востоку от г. Лодейное Поле, на левом берегу реки Свирь, близ клуба Нижне-Свирской ГЭС.

Мероприятия обеспечения сохранности:

Для исключения рисков в отношении сохранности объектов культурного наследия регионального значения «Памятник С.М. Кирову» по адресу: Ленинградская область, Лодейнопольский район, поселок Свирь-3, ул. Кирова; «Братское захоронение советских воинов, погибших в 1941-44 гг.» по адресу: Ленинградская область, Лодейнопольский район, р. п. Свирьстрой, в 12 км к северо-востоку от г. Лодейное Поле, на левом берегу реки Свирь, близ клуба Нижне-Свирской ГЭС разработчиками Раздела предложены следующие обязательные мероприятия обеспечения сохранности:

- в обязательном порядке уведомить региональный орган охраны объектов культурного наследия о начале и планируемой дате завершения работ;
- все работы, связанные с намечаемой деятельностью, вести строго в границах полосы временного отвода земельного участка;
- осуществление контроля проезда спецтехники и автотранспорта - в точном соответствии с проектом;
- осуществление контроля размещения временных строительных площадок, площадок складирования материалов, строительных городков – в точном соответствии с проектом;
- осуществлять регулярный инструктаж строительного персонала в отношении ценности и значимости объектов культурного наследия;
- в случае повреждения или обстоятельств, при которых объекту культурного наследия или земельному участку, в границах территории объекта культурного наследия, будет причинен вред, необходимо уведомить региональный орган охраны объектов культурного наследия, прекратить работы по строительству и вызвать представителей органа охраны объектов культурного наследия для принятия решений.

Контроль за исполнением указанных мероприятий обеспечения сохранности целесообразно возложить на организацию-подрядчика строительно-монтажных работ с назначением ответственного лица приказом по организации.

л. Перечень документов и материалов, собранных и полученных при проведении экспертизы, а также использованной для нее специальной, технической и справочной литературы

- Федеральный закон от 25.06.2002 № 73-ФЗ «Об объектах культурного наследия (памятниках истории и культуры) народов Российской Федерации».

- Постановление Правительства Российской Федерации от 16.02.2008 № 87 «О составе разделов проектной документации и требованиях к их содержанию».

- Положение о государственной историко-культурной экспертизе, утвержденное Постановлением Правительства РФ от 15.07.2009 № 569 (ред. Постановления Правительства РФ от 09.06.2015 №569) «Об утверждении Положения о государственной историко-культурной экспертизе».

- Разъяснительное письмо Минкультуры РФ от 25.03.2014 г. № 52-01-39/12-ГП «О научно-проектной и проектной документации, направляемой на государственную историко-культурную экспертизу».

- Национальный стандарт Российской Федерации ГОСТ Р 55528-2013 «Состав и содержание научно-проектной документации по сохранению объектов культурного наследия. Памятники истории и культуры. Общие требования». Разработан Федеральным государственным унитарным предприятием ФГУП ЦНРПМ совместно с ФГУП институт «Спецпроектреставрация», ОАО «НИИ Спецпроектреставрация»; утвержден приказом федерального агентства по техническому регулированию и метрологии (Росстандарт) 28 августа 2013 г., № 593-ст; введен в действие с 1 января 2014 года.

- Свод реставрационных правил. Рекомендации по проведению научно-исследовательских, изыскательских, проектных и производственных работ, направленных на сохранение объектов культурного наследия (памятников истории и культуры) народов Российской Федерации. СРП-2007, 4-я редакция. – М., 2012 (Рассмотрен и рекомендован к применению Министерством культуры Российской Федерации сроком действия до «28» апреля 2011 года циркулярным письмом от «11» января 2012 г. № 3-01-39/10-КЧ); 5-я редакция. – М., 2013.

- РНиП 1.02.01-94. Реставрационные нормы и правила. Инструкция о составе, порядке разработки, согласовании и утверждении научно-проектной документации для реставрации недвижимых памятников истории и культуры. - Дата введения 1994-03-30. (Применяется справочно).

- Руководство по осуществлению оценок воздействия на наследие в отношении объектов всемирного культурного наследия. Публикация Международного совета по охране памятников и достопримечательных мест (ICOMOS). 2011 год.

Национальные стандарты по реставрации:

- ГОСТ Р 55567-2013 «Порядок организации и ведения инженерно-технических исследований на объектах культурного наследия. Памятники истории и культуры. Общие требования» (действует с 1 июня 2014 г.).

- ГОСТ Р 55935-2013 «Состав и порядок разработки научно-проектной документации на выполнение работ по сохранению объектов культурного наследия – произведений ландшафтной архитектуры и садово-паркового искусства» (действует с 1 января 2015 г.).

- ГОСТ Р 55945-2014 «Общие требования к инженерно-геологическим изысканиям и исследованиям для сохранения объектов культурного наследия» (действует 1 января 2015 г.).

- ГОСТ Р 56198-2014 «Мониторинг технического состояния объектов культурного наследия. Недвижимые памятники. Общие требования» (действует с 1 апреля 2015 г.).

- ГОСТ Р 56200-2014 «Научное руководство и авторский надзор при проведении работ по сохранению объектов культурного наследия. Основные положения» (действует с 1 февраля 2015 г.).

- ГОСТ Р 56254-2014 «Технический надзор на объектах культурного наследия. Основные положения. (действует с 1 июня 2015 г.).

- ГОСТ Р 56891.1-2016. Сохранение объектов культурного наследия. Термины и определения. Часть 1. Общие понятия, состав и содержание научно-проектной документации.

- ГОСТ Р 56891.2-2016. Сохранение объектов культурного наследия. Термины и определения. Часть 2. Памятники истории и культуры.

- ГОСТ Р 56891.4-2016. Сохранение объектов культурного наследия. Термины и определения. Часть 4. Исторические территории и историко-культурные ландшафты.

Национальные стандарты по строительству:

- ГОСТ Р 21.1101-2013. Система проектной документации для строительства. Основные требования к проектной и рабочей документации.

- ГОСТ Р 53778-2010. «Здания и сооружения. Правила обследования и мониторинга технического состояния» /Москва, Стандартинформ, 2010.

- ГОСТ 12.3.033-84. ССБТ «Строительные машины. Общие требования безопасности при эксплуатации».

Строительные нормы и правила:

- СП 13-102-2003. «Правила обследования несущих строительных конструкций зданий и сооружений» / Госстрой России – М.: ФГУП ЦПП, 2003.

- СП 48.13330.2011 «Организация строительства».

- СНиП 21-01-97* «Пожарная безопасность».

- СП 126.11330.2012 «Геодезические работы в строительстве».

- СП 70.13330.2012 «Несущие и ограждающие конструкции».

- СП 20.13330.2011 «Нагрузки и воздействия».

- СП 12-136-2002 «Решения по охране труда и промышленной безопасности в проектах организации строительства и в проектах производства работ».

- СП 12-135-2003 «Безопасность труда в строительстве. Отраслевые типовые инструкции по охране труда».

- СП 50-101-2004 «Проектирование и устройство оснований и фундаментов зданий и сооружений».

- СП 45.13330.2012 «Земляные сооружения, основания и фундаменты».

- СП 24.13330.2011 «Свайные фундаменты».

- СП 15.13330.2012 «Каменные и армокаменные конструкции».

- СП 63.13330.2012 «Бетонные и железобетонные конструкции. Основные положения».

- СП 52-103-2007 «Железобетонные монолитные конструкции зданий».

- СП 16.13330.2011 «Стальные конструкции».

- СП 64.13330.2011 «Деревянные конструкции».

- СП 31.13330.2012 «Водоснабжение. Наружные сети и сооружения».

- СП 32.13330.2012 «Канализация. Наружные сети и сооружения».

- СП 62.13330.2011 «Тепловые сети».

- СНиП 3.01.04-87 «Приемка в эксплуатацию законченных строительством объектов».

- СанПиН 2.2.3.1384-03 Гигиенические требования к организации строительного производства и строительных работ.

- РД-11-06-2007 «Методические рекомендации о порядке разработки Проектов производства работ грузоподъемными машинами и технологических карт погрузочно-разгрузочных работ».

- ПБ 10-382-00 «Правила устройства и безопасной эксплуатации грузоподъемных кранов», Госгортехнадзор России.

Научная литература и источники:

1. Свирьстрой: 1928-1933 / сост. В.Г. Бешениб. - Л.: изд. Свирьстроя, 1934.

2. Свирьстрой: Технический отчет строительства за 1931 г. Л., издание Свирьстроя, 1933.

3. Свирьстрой. 1928-1933. Л.: Изд. Свирьстроя, 1934.

4. Н. К. Кулепётова «Мой Свирьстрой» (В. Новгород, 2008).

5. «Энергетическое строительство СССР за 40 лет (1917 – 1957)» (М., 1958).

6. Г. О. Графтио — строитель первых гидроэлектростанций в СССР / Под общ. ред. Г. М. Кржижановского. — М.: Изд-во АН СССР.

7. Григорьев С. Графтио // Адреса Петербурга. — СПб., 2007. — № 25/38.

8. Дмитриевский В. И. Гидротехнические сооружения Нижнесвирской гидроэлектрической силовой установки (Свирь-III). — Л.: Издательство Свирьстроя, 1934.

м. Обоснования вывода экспертизы

Экспертом установлено, что при разработке представленной на экспертизу документации соблюдены требования Федерального Закона от 25 июня 2002 № 73-ФЗ "Об объектах культурного наследия (памятниках истории и культуры) народов Российской Федерации". Раздел разработан в полном соответствии с требованиями статьи 36 Федерального закона РФ № 73-ФЗ от 25 июня 2002 года "Об объектах культурного наследия (памятниках истории и культуры) народов Российской Федерации".

Необходимым и достаточным условием реализации проектного решения без угрозы ущерба в отношении объектов культурного наследия регионального значения «Памятник С.М. Кирову» по адресу: Ленинградская область, Лодейнопольский район, поселок Свирь-3, ул. Кирова; «Братское захоронение советских воинов, погибших в 1941-44 гг.» по адресу: Ленинградская область, Лодейнопольский район, р. п. Свирьстрой, в 12 км к северо-востоку от г. Лодейное Поле, на левом берегу реки Свирь, близ клуба Нижне-Свирской ГЭС разработчиками Раздела предложены следующие обязательные мероприятия обеспечения сохранности:

- в обязательном порядке уведомить региональный орган охраны объектов культурного наследия о начале и планируемой дате завершения работ;

- все работы, связанные с намечаемой деятельностью, вести строго в границах полосы временного отвода земельного участка;

- осуществление контроля проезда спецтехники и автотранспорта - в точном соответствии с проектом;

- осуществление контроля размещения временных строительных площадок, площадок складирования материалов, строительных городков – в точном соответствии с проектом;

- осуществлять регулярный инструктаж строительного персонала в отношении ценности и значимости объектов культурного наследия;

- в случае повреждения или обстоятельств, при которых объекту культурного наследия или земельному участку, в границах территории объекта культурного наследия, будет причинен вред, необходимо уведомить региональный орган охраны объектов культурного наследия, прекратить работы по строительству и вызвать представителей органа охраны объектов культурного наследия для принятия решений.

Контроль за исполнением указанных мероприятий обеспечения сохранности возложить на организацию-подрядчика строительно-монтажных работ с назначением ответственного лица приказом по организации.

н. Вывод экспертизы

Представленная на экспертизу документация: «Мероприятия по обеспечению сохранности объектов культурного наследия при реализации проектного решения по объекту: «Распределительный газопровод по г.п. Свирьстрой Свирьстройского городского поселения Лодейнопольского муниципального района Ленинградской области». ООО “Центр Инженерных Изысканий В Строительстве”. (шифр тома: 78-10-2588-ОСОКН), разработанная ООО «Центр инженерных изысканий в строительстве» в 2022 году. разработана в соответствии с действующим законодательством «Об объектах культурного наследия (памятниках истории и культуры) народов Российской Федерации» (№ 73-ФЗ от 25 июня 2002 г.).

Эксперт делает вывод о **возможности (положительное заключение) обеспечения сохранности** объектов культурного наследия регионального значения «Памятник С.М. Кирову» по адресу: Ленинградская область, Лодейнопольский район, поселок Свирь-3, ул. Кирова и «Братское захоронение советских воинов, погибших в 1941-44 гг.» по адресу: Ленинградская область, Лодейнопольский район, р. п. Свирьстрой, в 12 км к северо-востоку от г. Лодейное Поле, на левом берегу реки Свирь, близ клуба Нижне-Свирской ГЭС при проведении земляных, мелиоративных и (или) хозяйственных работ, предусмотренных статьей 25 Лесного кодекса Российской Федерации работ по использованию лесов и иных работ на земельном участке, непосредственно связанном с земельным участком в границах территории объектов культурного наследия: «Мероприятия по обеспечению сохранности объектов культурного наследия при реализации проектного решения по объекту: «Распределительный газопровод по г.п. Свирьстрой Свирьстройского городского поселения Лодейнопольского муниципального района Ленинградской области». ООО

“Центр Инженерных Изысканий В Строительстве”. (шифр тома: 78-10-2588-ОСОКН), 2022г.» **Положительное заключение.**

Подпись эксперта:

ПОДПИСАНО ЭЛЕКТРОННОЙ ПОДПИСЬЮ: ПОЛЕТАЙКИН ВЯЧЕСЛАВ ВЛАДИМИРОВИЧ 4 октября 2022 года

о. Перечень приложений к заключению экспертизы

Приложение 1. Письмо Комитета по сохранению культурного наследия Ленинградской области №ИСХ-6432/2021 от 28.10.2021.

Приложение 2. План организации строительства 1:500.

Приложение 3. Приказ от 25.12.2019 №2032 «Об аттестации экспертов по проведению государственной историко-культурной экспертизы».

Приложение 4. Договор на проведение Государственной историко-культурной экспертизы документации от 24.09.22. Договор подряда №88.

Приложение 5. Иконографические материалы. Архивная топография.

Приложение 6. Решение Ленинградского областного совета народных депутатов «Об утверждении списка военно-исторических памятников и памятных мест, подлежащих охране в Ленинградской области» № 189 от 16.05.1988 г.

Приложение 7. Приказ комитета по культуре Ленинградской области «Об установлении границ территории и предмета охраны объекта культурного наследия регионального значения «Братское захоронение советских воинов, погибших в 1941-44 гг.» по адресу: Ленинградская область, Лодейнопольский район, р.п. Свирьстрой, в 12 км к северо-востоку от г. Лодейное Поле, на левом берегу реки Свирь, близ клуба Нижне-Свирской ГЭС № 01-03/19-186 от 15.03.2019 г.

Приложение 8. Паспорт объекта культурного наследия. Утверждено приказом Министерства культуры Российской Федерации от 2 июля 2015 г. №1906.

Приложение 9. Постановление совета министров РСФСР «О дальнейшем улучшении дела охраны культуры памятников в РСФСР» № 1327-2 от 30.08.1960 г.

Приложение 10. Приказ комитета по культуре Ленинградской области «Об установлении границ территории и предмета охраны объекта культурного наследия регионального значения «Памятник С.М. Кирову» по адресу: Ленинградская область, Лодейнопольский район, поселок Свирь-3, ул. Кирова» № 01-03/18-626 от 24.12.2018 г.

Приложение 11. Паспорт объекта культурного наследия. Утверждено приказом Министерства культуры Российской Федерации от 2 июля 2015 г. №1906.

п. Дата оформления заключения экспертизы

4 октября 2022 года

ПРИЛОЖЕНИЕ 1

к Акту

по результатам ГОСУДАРСТВЕННОЙ ИСТОРИКО-КУЛЬТУРНОЙ ЭКСПЕРТИЗЫ документации, обосновывающей мероприятия по обеспечению сохранности объектов культурного наследия регионального значения «Памятник С.М. Кирову» по адресу: Ленинградская область, Лодейнопольский район, поселок Свирь-3, ул. Кирова; «Братское захоронение советских воинов, погибших в 1941-44 гг.» по адресу: Ленинградская область, Лодейнопольский район, р. п. Свирьстрой, в 12 км к северо-востоку от г. Лодейное Поле, на левом берегу реки Свирь, близ клуба Нижне-Свирской ГЭС при проведении земляных, мелиоративных и (или) хозяйственных работ, предусмотренных статьей 25 Лесного кодекса Российской Федерации работ по использованию лесов и иных работ на земельном участке, непосредственно связанном с земельным участком в границах территории объекта культурного наследия: «Мероприятия по обеспечению сохранности объектов культурного наследия при реализации проектного решения по объекту: «Распределительный газопровод по г.п. Свирьстрой Свирьстройского городского поселения Лодейнопольского муниципального района Ленинградской области». ООО “Центр Инженерных Изысканий В Строительстве”. 78-10-2588-ОСОКН. 2022 г.

АДМИНИСТРАЦИЯ
ЛЕНИНГРАДСКОЙ ОБЛАСТИ

КОМИТЕТ ПО СОХРАНЕНИЮ
КУЛЬТУРНОГО НАСЛЕДИЯ
ЛЕНИНГРАДСКОЙ ОБЛАСТИ
191311, Санкт-Петербург, ул. Смольного, д.3
Тел./факс: 8 (812) 539-45-00
E-mail: okn@lenreg.ru

28.10.2021 № ИСХ-6432/2021

На № _____ от _____

Главе администрации Свирьстройского
городского поселения Лодейнопольского
муниципального района
Ленинградской области

Костину А.А.

Уважаемый Александр Анатольевич!

Комитет по сохранению культурного наследия Ленинградской области (далее – Комитет) рассмотрел Ваше обращение от 23.09.2021 № 402 (вх. от 27.09.2021 № ВХ-6975/2021) по вопросу предоставления сведений о наличии (отсутствии) объектов культурного наследия, защитных зон, зон охраны объектов культурного наследия на территории проектирования и строительства объекта «Распределительный газопровод по г.п. Свирьстрой Свирьстройского городского поселения Лодейнопольского муниципального района Ленинградской области» (далее – участок реализации проектных решений).

По результатам рассмотрения в рамках полномочий сообщаем следующее.

Участок реализации проектных решений расположен в непосредственной близости (защитной зоне) объектов культурного наследия регионального значения:

«Памятник С.М. Кирову, скульптор Томский Н.В., бронза, гранит, 1939 г.», поставленного на государственную охрану в соответствии с Постановлением Совета Министров РСФСР № 1327-2 от 30.08.1960, расположенного по адресу: Ленинградская область, Лодейнопольский район, поселок Свирь-3, ул.Кирова;

«Братское захоронение советских воинов, погибших в 1941-44 гг.», поставленного на государственную охрану в соответствии с Решением Леноблисполкома № 189 от 16.05.1988, расположенного по адресу: Ленинградская область, Лодейнопольский район, р.п. Свирьстрой, в 12 км к северо-востоку от г. Лодейное Поле, на левом берегу реки Свирь, близ клуба Нижне-Свирской ГЭС.

Учитывая изложенное, в соответствии со ст. 28, п. 3 ст. 36 Федерального закона от 25 июня 2002 года № 73-ФЗ «Об объектах культурного наследия (памятниках истории и культуры) народов Российской Федерации (далее – Федеральный закон №73-ФЗ), при проведении строительных и иных работ

на земельном участке, непосредственно связанном с земельным участком в границах территории объекта культурного наследия, заказчик работ обязан:

1) разработать в составе проектной документации раздел об обеспечении сохранности объектов культурного наследия или проект обеспечения сохранности объектов культурного наследия либо план проведения спасательных археологических полевых работ, включающих оценку воздействия проводимых работ на объекты культурного наследия (далее – документация или раздел документации, обосновывающий меры по обеспечению сохранности объекта культурного (археологического) наследия);

2) получить по документации или разделу документации, обосновывающей меры по обеспечению сохранности объекта культурного наследия заключение государственной историко-культурной экспертизы и представить его совместно с указанной документацией в Комитет на согласование;

3) обеспечить реализацию согласованной Комитетом документации, обосновывающей меры по обеспечению сохранности объекта культурного (археологического) наследия.

Сведениями об отсутствии на участке реализации проектных решений объектов археологического наследия и объектов, обладающих признаками объекта культурного (археологического) наследия Комитет не располагает.

В целях определения наличия или отсутствия объектов археологического наследия либо объектов, обладающих признаками объекта археологического наследия, согласно ст.28 Федерального закона № 73-ФЗ на земельных участках, землях лесного фонда или в границах водных объектов или их частей, подлежащих воздействию земляных, строительных, мелиоративных, хозяйственных работ, проводится государственная историко-культурная экспертиза (до начала указанных работ).

В соответствии с п. 56 ст. 26 Федерального закона от 03.08.2018 № 342-ФЗ «О внесении изменений в градостроительный кодекс Российской Федерации и отдельные законодательные акты Российской Федерации» (далее – Федеральный закон № 342-ФЗ) до утверждения в соответствии с пп. 34.2, п. 1 ст. 9 Федерального закона № 73-ФЗ границ территорий, в отношении которых у федеральных органов государственной власти, органов государственной власти субъектов Российской Федерации и органов местного самоуправления, уполномоченных в области сохранения, использования, популяризации и государственной охраны объектов культурного наследия, имеются основания предполагать наличие на таких территориях объектов археологического наследия либо объектов, обладающих признаками объекта археологического наследия, государственная историко-культурная экспертиза проводится в соответствии с абзацем девятым ст. 28, абзацем третьим ст. 30, п. 3 ст. 31 Федерального закона № 73-ФЗ (в редакции, действовавшей до дня официального опубликования Федерального закона № 342-ФЗ).

Учитывая изложенное, Заказчик работ в соответствии со ст. 5.1, 28, 30, 31, 32, 36, 45.1 Федерального закона № 73-ФЗ, п.56 ст.26 Федерального закона № 342-ФЗ обязан:

- обеспечить проведение и финансирование государственной историко-культурной экспертизы земельного участка, подлежащего воздействию земляных, строительных, хозяйственных и иных работ, путем археологической разведки, в порядке, установленном ст. 45.1 Федерального закона № 73-ФЗ;

- представить в Комитет документацию, подготовленную на основании археологических полевых работ, содержащую результаты исследований, в соответствии с которыми определяется наличие или отсутствие объектов археологического наследия и объектов, обладающих признаками объекта археологического наследия, на земельном участке, подлежащем воздействию земляных, строительных, хозяйственных и иных работ, а также заключение государственной историко-культурной экспертизы указанной документации (либо земельного участка).

Порядок организации, проведения и рассмотрения заключения государственной историко-культурной экспертизы определен Положением о государственной историко-культурной экспертизе, утвержденным Постановлением Правительства Российской Федерации от 15.07.2009 № 569. Со списком аттестованных экспертов можно ознакомиться на официальном сайте Министерства культуры Российской Федерации: mkrf.ru.

В случае наличия документов, подтверждающих отсутствие на участке реализации проектных решений объектов, обладающих признаками объекта культурного наследия, а также документов, подтверждающих освоенность земельного участка (наличие инженерных сетей водоснабжения, водоотведения, газопровода и др. на участке реализации проектных решений), просим предоставить их в Комитет для рассмотрения и принятия соответствующего решения об освоенности участка реализации проектных решений.

Заместитель председателя комитета Г.Е. Лазарева

Подлинник электронного документа, подписанного ЭП, хранится в Межведомственной системе электронного документооборота Правительства Ленинградской области

СВЕДЕНИЯ О СЕРТИФИКАТЕ ЭП

Сертификат: 03BBEB0006EAC08BC44C488DB16DF2198

Владелец: Лазарева Галина Ефимовна

Действителен с 23-07-2021 до 23-07-2022

Исп.: Назаренко Ю.Ю., (812) 539-45-12, iuiu_nazarenko@lenreg.ru

ПРИЛОЖЕНИЕ 2

к Акту

по результатам ГОСУДАРСТВЕННОЙ ИСТОРИКО-КУЛЬТУРНОЙ ЭКСПЕРТИЗЫ документации, обосновывающей мероприятия по обеспечению сохранности объектов культурного наследия регионального значения «Памятник С.М. Кирову» по адресу: Ленинградская область, Лодейнопольский район, поселок Свирь-3, ул. Кирова; «Братское захоронение советских воинов, погибших в 1941-44 гг.» по адресу: Ленинградская область, Лодейнопольский район, р. п. Свирьстрой, в 12 км к северо-востоку от г. Лодейное Поле, на левом берегу реки Свирь, близ клуба Нижне-Свирской ГЭС при проведении земляных, мелиоративных и (или) хозяйственных работ, предусмотренных статьей 25 Лесного кодекса Российской Федерации работ по использованию лесов и иных работ на земельном участке, непосредственно связанном с земельным участком в границах территории объекта культурного наследия: «Мероприятия по обеспечению сохранности объектов культурного наследия при реализации проектного решения по объекту: «Распределительный газопровод по г.п. Свирьстрой Свирьстройского городского поселения Лодейнопольского муниципального района Ленинградской области». ООО “Центр Инженерных Изысканий В Строительстве”. 78-10-2588-ОСОКН. 2022 г.

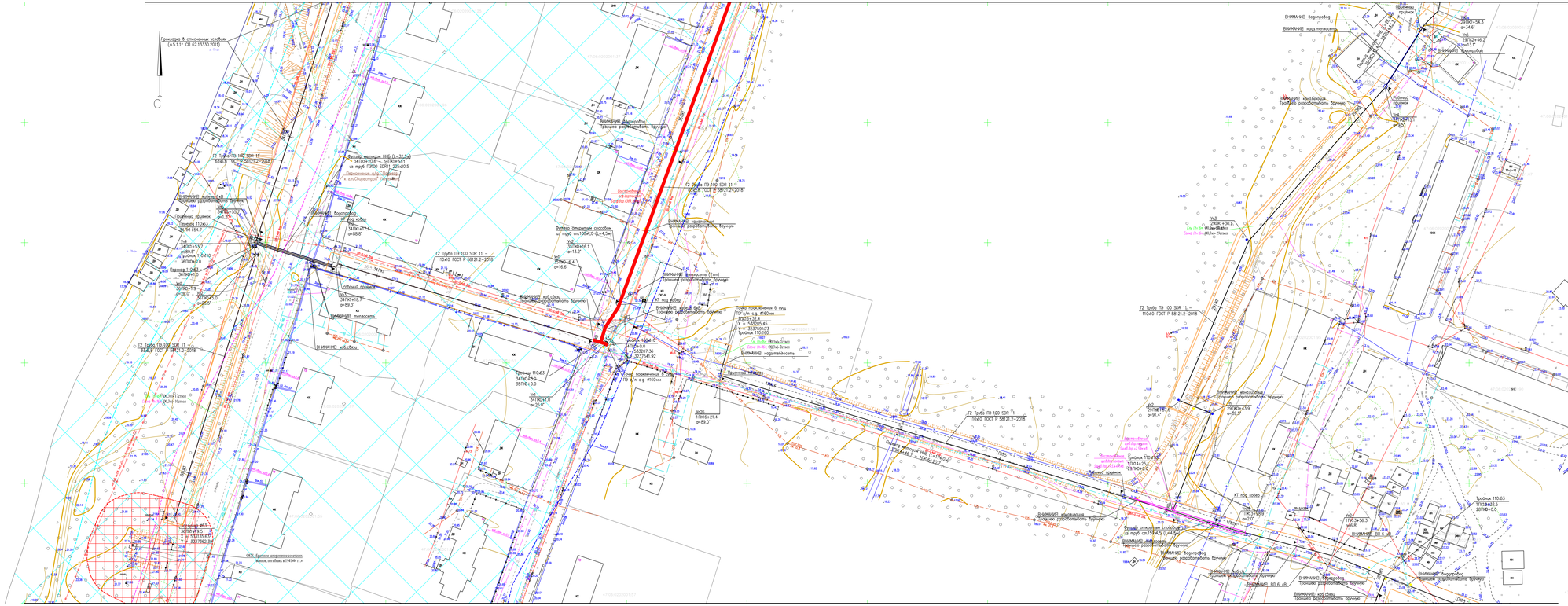
см.лист 14
см.лист 11
Проходка 5 отсекающих изгибов (п.5.1.1* СП 62.13330.2011)
С
Переход через р.Свирь
Переход через р.Свирь
Переход через р.Свирь

Ленинградская область, Лодейнопольский район, в.п.Свирьстроя

см.лист 12

см.лист 12

см.лист 13

см.лист 13

см.лист 10

Условные обозначения

- проектируемый газопровод
- безвозвратная прокладка проектируемого газопровода
- проектируемый газопровод в футляре
- отрабатываемый отвибив
- тавлинка-указатель
- интеллектуальный сферический маркер
- пассивный сферический маркер
- полосы отвода
- бермовая полоса
- временная дорожная полоса
- водоохранная зона
- участок восстановления щебеночного дорожного покрытия
- участок восстановления асфальтобетонного дорожного покрытия
- границы участков класса ДКР

1 Система координат МСК-47
2 Система высот Балтийская 1977 г.
3 Высота сечения рельефа 0,5м
4 Дата выполнения съемки сентябрь-октябрь 2021г.
5 Температура на момент съемки от +10С.

Масштаб 1:500

СХЕМА СОВМЕЩЕНИЯ ЛИСТОВ

Лист 17
Лист 16
Лист 15
Лист 14
Лист 13
Лист 12
Лист 11
Лист 10
Лист 9
Лист 8
Лист 7
Лист 6
Лист 5

Изм.	Кол.уч.	Лист	N док.	Подпись	Дата	
ГИП		Дмитриев			11.21	
Разработал		Ивановский			11.21	
Н.контр.		Дмитриев			11.21	

ВП343-2021-ПОС

Распределительный газопровод на в.п.Свирьстроя
Свирьстроевское городское поселение Лодейнопольского муниципального района Ленинградской области

Проект организации строительства

Стадия	Лист	Листов
Р	11	

Раздел 6(2)
Часть 2(1)

Раздел 6(2) Часть 2(1) Проект организации строительства газопровода (продолжение)

ООО ПКП "ВАТАН плюс"

Формат А2х

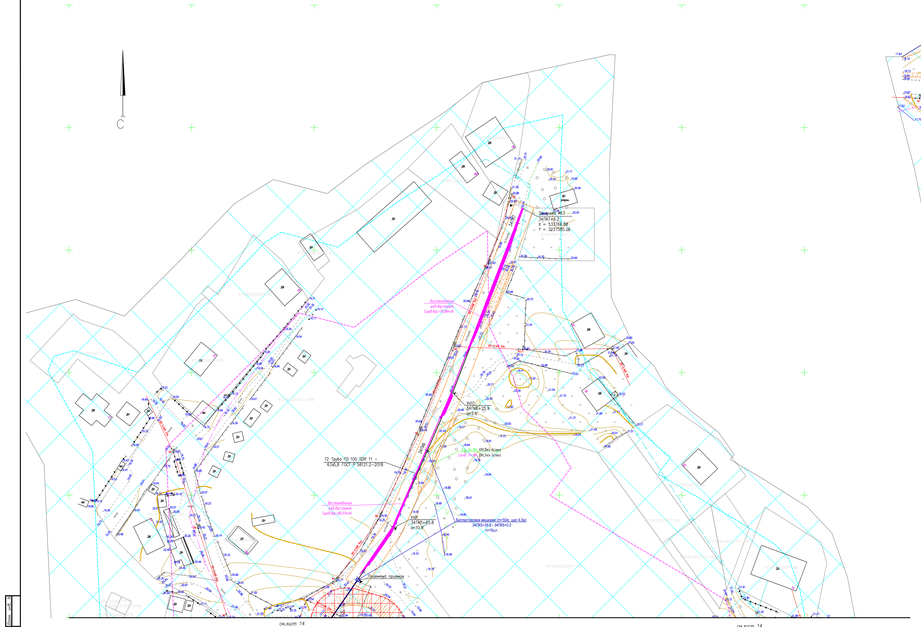
С
Земляной вал
24ЗКН-14
X = 5337698.98
Y = 3237551.38
Г2 Труба ПЭ 100 SDR 11 –
ВЖКБ ГОСТ Р 58121.2-2018
Автомобиль
грузовой бортовой
Грузоподъемность 7т
Автомобиль
грузовой бортовой
Грузоподъемность 10т
Бетоносмесная машина (гр.СБР, куб 0,3м)
24ЗКН-13 - 24ЗКН-23
24ЗКН-23 А
пк+0.0
24ЗКН-23 Б
пк+0.0
24ЗКН-23 В
пк+0.0
Земляной грунтомет
см.лист 14
см.лист 14

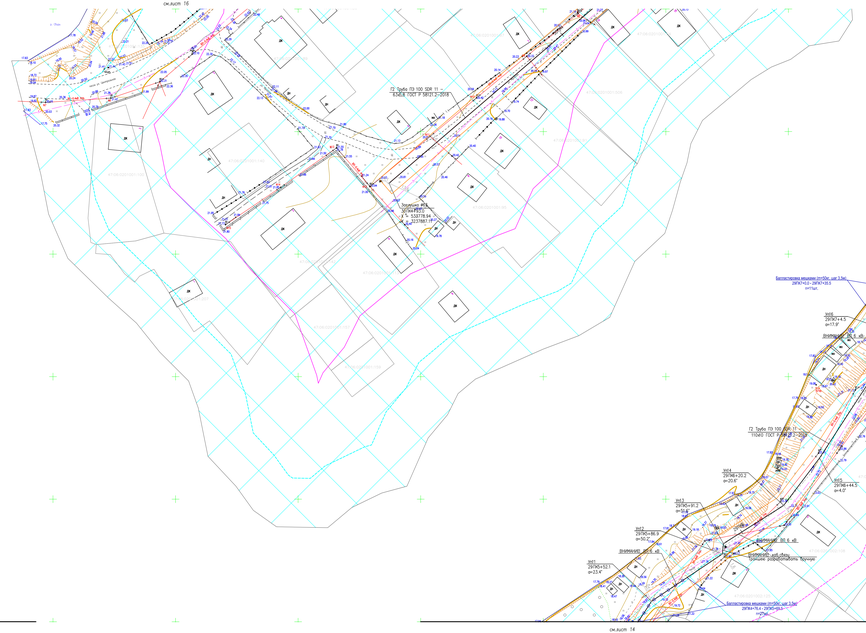
см.лист 16
Г2 Труба ПЭ 100 SDR 11 –
ВЖКБ ГОСТ Р 58121.2-2018
Геодезическая
вышка
Геодезический знак
Геодезический знак
см.лист 14

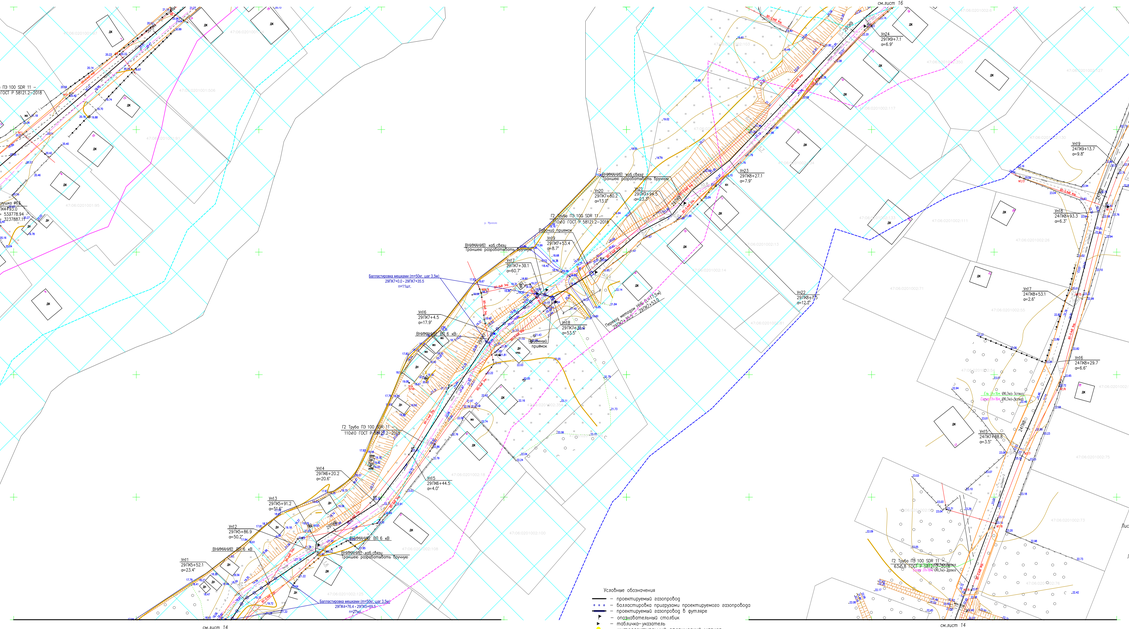
см.лист 16
24ЗКН-17
24ЗКН-17.1
24ЗКН-17.2
24ЗКН-17.3
24ЗКН-17.4
24ЗКН-17.5
24ЗКН-17.6
24ЗКН-17.7
24ЗКН-17.8
24ЗКН-17.9
24ЗКН-17.10
24ЗКН-17.11
24ЗКН-17.12
24ЗКН-17.13
24ЗКН-17.14
24ЗКН-17.15
24ЗКН-17.16
24ЗКН-17.17
24ЗКН-17.18
24ЗКН-17.19
24ЗКН-17.20
24ЗКН-17.21
24ЗКН-17.22
24ЗКН-17.23
24ЗКН-17.24
24ЗКН-17.25
24ЗКН-17.26
24ЗКН-17.27
24ЗКН-17.28
24ЗКН-17.29
24ЗКН-17.30
24ЗКН-17.31
24ЗКН-17.32
24ЗКН-17.33
24ЗКН-17.34
24ЗКН-17.35
24ЗКН-17.36
24ЗКН-17.37
24ЗКН-17.38
24ЗКН-17.39
24ЗКН-17.40
24ЗКН-17.41
24ЗКН-17.42
24ЗКН-17.43
24ЗКН-17.44
24ЗКН-17.45
24ЗКН-17.46
24ЗКН-17.47
24ЗКН-17.48
24ЗКН-17.49

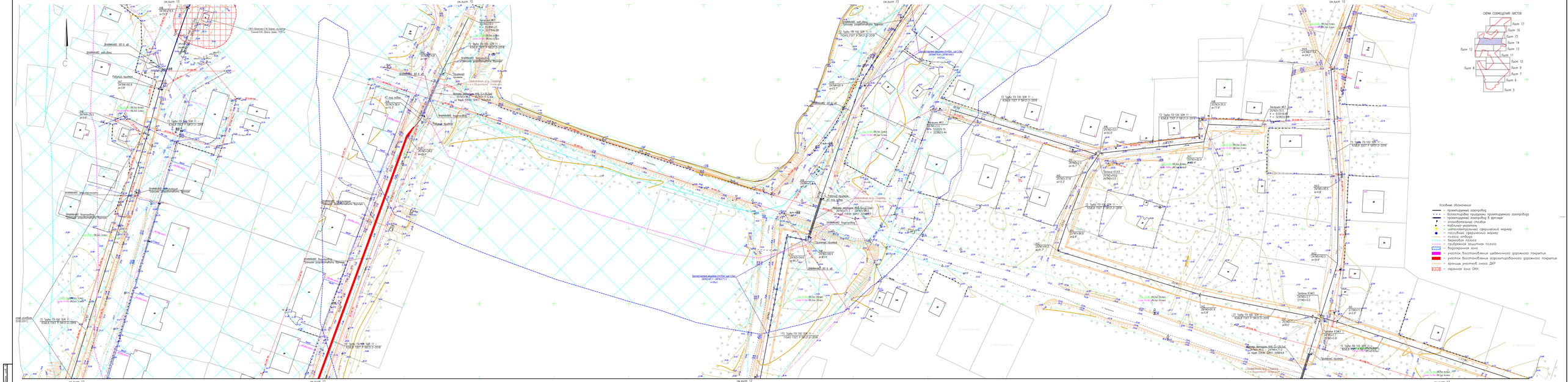

1. Система координат МСК-47
2. Система высот Балтийская 1977 г.
3. Высота сечения резервуар 0,5м
4. Дата выполнения съемки: сентябрь–октябрь 2021г.
5. Температура на момент съемки от +10С

							811343-2021-ПОС
Изм.	Кол.уч.	Лист	N док.	Подпись	Дата	Распределительный газопровод по п.п.Свирьстроя Свирьстройского городского поселения Подпорожского муниципального района Ленинградской области	
ГИП		Дмитриев К.Ю.			11.22	Проект организации строительства	
Разработал		Ивановский А.Ю.			11.22		
Н.контр.		Дмитриев К.Ю.			11.22		
						Стадия	Лист	Листов
						П	14	
						Этап полосы отвода под строительство газопровода высокого давления	ООО ПКП "ВАТАН"	

Формат А4х4

Согласовано
Взам. инв. №
Подпись и дата
Инв. № подл.

ПРИЛОЖЕНИЕ 3

к Акту

по результатам ГОСУДАРСТВЕННОЙ ИСТОРИКО-КУЛЬТУРНОЙ ЭКСПЕРТИЗЫ документации, обосновывающей мероприятия по обеспечению сохранности объектов культурного наследия регионального значения «Памятник С.М. Кирову» по адресу: Ленинградская область, Лодейнопольский район, поселок Свирь-3, ул. Кирова; «Братское захоронение советских воинов, погибших в 1941-44 гг.» по адресу: Ленинградская область, Лодейнопольский район, р. п. Свирьстрой, в 12 км к северо-востоку от г. Лодейное Поле, на левом берегу реки Свирь, близ клуба Нижне-Свирской ГЭС при проведении земляных, мелиоративных и (или) хозяйственных работ, предусмотренных статьей 25 Лесного кодекса Российской Федерации работ по использованию лесов и иных работ на земельном участке, непосредственно связанном с земельным участком в границах территории объекта культурного наследия: «Мероприятия по обеспечению сохранности объектов культурного наследия при реализации проектного решения по объекту: «Распределительный газопровод по г.п. Свирьстрой Свирьстройского городского поселения Лодейнопольского муниципального района Ленинградской области». ООО “Центр Инженерных Изысканий В Строительстве”. 78-10-2588-ОСОКН. 2022 г.

МИНИСТЕРСТВО КУЛЬТУРЫ
РОССИЙСКОЙ ФЕДЕРАЦИИ

ПРИКАЗ

25 декабря 2019 г. Москва № 2032

Об аттестации экспертов по проведению государственной историко-культурной экспертизы

В соответствии с Федеральным законом от 25 июня 2002 г. № 73-ФЗ «Об объектах культурного наследия (памятниках истории и культуры) народов Российской Федерации», пунктом 9 Положения о государственной историко-культурной экспертизе, утвержденного постановлением Правительства Российской Федерации от 15 июля 2009 г. № 569, Положением о порядке аттестации экспертов по проведению государственной историко-культурной экспертизы, утвержденным приказом Минкультуры России от 26 августа 2010 г. № 563 (в редакции приказа Минкультуры России от 17 октября 2011 г. № 1003), руководствуясь Положением об аттестационной комиссии Минкультуры России, утвержденным приказом Минкультуры России от 29 декабря 2011 г. № 1276, протоколом заседания аттестационной комиссии Минкультуры России от 28 ноября 2019 г., п р и к а з ы в а ю:

1. Аттестовать экспертов по проведению государственной историко-культурной экспертизы согласно приложению к настоящему приказу.

2. Департаменту государственной охраны культурного наследия (Р.А.Рыбало) обеспечить размещение информации об аттестованных экспертах на официальном сайте Минкультуры России в сети Интернет.

3. Контроль за исполнением настоящего приказа оставляю за собой.

Заместитель Министра С.Г.Обрывалин

Приложение

Утверждено приказом
Министерства культуры
Российской Федерации

от «25» 12. 2019 г. № 2032

Аттестованные эксперты по проведению
государственной историко-культурной экспертизы

№ п/п	Фамилия, имя, отчество соискателя	Объекты экспертизы
1.	Аверьянова Александра Евгеньевна	- проектная документация на проведение работ по сохранению объектов культурного наследия.
2.	Агальцов Александр Геннадьевич	- выявленные объекты культурного наследия в целях обоснования целесообразности включения данных объектов в реестр; - документы, обосновывающие включение объектов культурного наследия в реестр; - документы, обосновывающие изменение категории историко-культурного значения объекта культурного наследия; - документы, обосновывающие отнесение объекта культурного наследия к историко-культурным заповедникам, особо ценным объектам культурного наследия народов Российской Федерации либо объектам всемирного культурного и природного наследия; - проектная документация на проведение работ по сохранению объектов культурного наследия; - проекты зон охраны объекта культурного наследия; - документация или разделы документации, обосновывающие меры по обеспечению сохранности объекта культурного наследия, включенного в реестр, выявленного объекта культурного наследия либо объекта, обладающего признаками объекта культурного наследия, при проведении земляных,

		мелиоративных, хозяйственных работ, указанных в статье 30 Федерального закона от 25.06.2002 № 73-ФЗ «Об объектах культурного наследия (памятниках истории и культуры) народов Российской Федерации» (далее – Федеральный закон) работ по использованию лесов и иных работ в границах территории объекта культурного наследия либо на земельном участке, непосредственно связанном с земельным участком в границах территории объекта культурного наследия.
3.	Андреева Татьяна Евгеньевна	- выявленные объекты культурного наследия в целях обоснования целесообразности включения данных объектов в реестр; - документы, обосновывающие включение объектов культурного наследия в реестр; - документы, обосновывающие изменение категории историко-культурного значения объекта культурного наследия; - документы, обосновывающие исключение объектов культурного наследия из реестра; - проектная документация на проведение работ по сохранению объектов культурного наследия.
4.	Белоярская Ирина Константиновна	- выявленные объекты культурного наследия в целях обоснования целесообразности включения данных объектов в реестр; - документы, обосновывающие включение объектов культурного наследия в реестр; - документы, обосновывающие изменение категории историко-культурного значения объекта культурного наследия; - документация или разделы документации, обосновывающие меры по обеспечению сохранности объекта культурного наследия, включенного в реестр, выявленного объекта культурного наследия либо объекта, обладающего признаками объекта культурного наследия, при проведении земляных, мелиоративных, хозяйственных работ, указанных в статье 30 Федерального закона работ по использованию лесов и иных работ в границах территории объекта культурного наследия либо на земельном участке, непосредственно связанном с земельным участком в границах территории объекта культурного наследия.
5.	Глинская Наталья Борисовна	- выявленные объекты культурного наследия в целях обоснования целесообразности включения данных объектов в реестр;

		- документы, обосновывающие включение объектов культурного наследия в реестр; - документы, обосновывающие изменение категории историко-культурного значения объекта культурного наследия; - проектная документация на проведение работ по сохранению объектов культурного наследия.
6.	Глухов Александр Анатольевич	- выявленные объекты культурного наследия в целях обоснования целесообразности включения данных объектов в реестр; - земли, подлежащие воздействию земляных, строительных, мелиоративных, хозяйственных работ, предусмотренных статьей 25 Лесного кодекса Российской Федерации работ по использованию лесов (за исключением работ, указанных в пунктах 3, 4 и 7 части 1 статьи 25 Лесного кодекса Российской Федерации) и иных работ, в случае, если указанные земли расположены в границах территорий, утвержденных в соответствии с пунктом 34.2 пункта 1 статьи 9 Федерального закона; - документы, обосновывающие включение объектов культурного наследия в реестр.
7.	Губин Ян Владимирович	- документы, обосновывающие исключение объектов культурного наследия из реестра; - документация или разделы документации, обосновывающие меры по обеспечению сохранности объекта культурного наследия, включенного в реестр, выявленного объекта культурного наследия либо объекта, обладающего признаками объекта культурного наследия, при проведении земляных, мелиоративных, хозяйственных работ, указанных в статье 30 Федерального закона работ по использованию лесов и иных работ в границах территории объекта культурного наследия либо на земельном участке, непосредственно связанном с земельным участком в границах территории объекта культурного наследия.
8.	Гулякова Олеся Владимировна	- выявленные объекты культурного наследия в целях обоснования целесообразности включения данных объектов в реестр; - документы, обосновывающие включение объектов культурного наследия в реестр; - документы, обосновывающие изменение категории историко-культурного значения объекта культурного наследия.

9.	Давыдова Нина Анатольевна	- выявленные объекты культурного наследия в целях обоснования целесообразности включения данных объектов в реестр; - документы, обосновывающие включение объектов культурного наследия в реестр; - документы, обосновывающие изменение категории историко-культурного значения объекта культурного наследия; - проектная документация на проведение работ по сохранению объектов культурного наследия.
10.	Дроздов Алексей Владимирович	- выявленные объекты культурного наследия в целях обоснования целесообразности включения данных объектов в реестр; - документы, обосновывающие включение объектов культурного наследия в реестр; - документы, обосновывающие изменение категории историко-культурного значения объекта культурного наследия; - проектная документация на проведение работ по сохранению объектов культурного наследия.
11.	Калинин Валерий Александрович	- проектная документация на проведение работ по сохранению объектов культурного наследия.
12.	Киселев Станислав Борисович	- выявленные объекты культурного наследия в целях обоснования целесообразности включения данных объектов в реестр; - документы, обосновывающие включение объектов культурного наследия в реестр; - документы, обосновывающие изменение категории историко-культурного значения объекта культурного наследия; - документы, обосновывающие отнесение объекта культурного наследия к историко-культурным заповедникам, особо ценным объектам культурного наследия народов Российской Федерации либо объектам всемирного культурного и природного наследия.
13.	Конев Владимир Николаевич	- выявленные объекты культурного наследия в целях обоснования целесообразности включения данных объектов в реестр; - документы, обосновывающие включение объектов культурного наследия в реестр; - документы, обосновывающие изменение категории историко-культурного значения объекта культурного наследия.

14.	Кузнецова Елена Анатольевна	- выявленные объекты культурного наследия в целях обоснования целесообразности включения данных объектов в реестр; - документы, обосновывающие включение объектов культурного наследия в реестр; - документы, обосновывающие изменение категории историко-культурного значения объекта культурного наследия; - документы, обосновывающие исключение объектов культурного наследия из реестра.
15.	Логинов Антон Викторович	- выявленные объекты культурного наследия в целях обоснования целесообразности включения данных объектов в реестр.
16.	Маевская Татьяна Ивановна	- выявленные объекты культурного наследия в целях обоснования целесообразности включения данных объектов в реестр; - документы, обосновывающие включение объектов культурного наследия в реестр; - документы, обосновывающие изменение категории историко-культурного значения объекта культурного наследия.
17.	Макарова Мария Валерьевна	- выявленные объекты культурного наследия в целях обоснования целесообразности включения данных объектов в реестр; - документы, обосновывающие включение объектов культурного наследия в реестр; - документы, обосновывающие изменение категории историко-культурного значения объекта культурного наследия; - проектная документация на проведение работ по сохранению объектов культурного наследия; - документация или разделы документации, обосновывающие меры по обеспечению сохранности объекта культурного наследия, включенного в реестр, выявленного объекта культурного наследия либо объекта, обладающего признаками объекта культурного наследия, при проведении земляных, мелиоративных, хозяйственных работ, указанных в статье 30 Федерального закона работ по использованию лесов и иных работ в границах территории объекта культурного наследия либо на земельном участке, непосредственно связанном с земельным участком в границах территории объекта культурного наследия.

18.	Петришин Ирина Михайловна	- выявленные объекты культурного наследия в целях обоснования целесообразности включения данных объектов в реестр; - документы, обосновывающие включение объектов культурного наследия в реестр; - документы, обосновывающие изменение категории историко-культурного значения объекта культурного наследия; - проектная документация на проведение работ по сохранению объектов культурного наследия.
19.	Поддубная Нина Георгиевна	- выявленные объекты культурного наследия в целях обоснования целесообразности включения данных объектов в реестр; - документы, обосновывающие включение объектов культурного наследия в реестр; - проекты зон охраны объекта культурного наследия.
20.	Полетайкин Вячеслав Владимирович	- выявленные объекты культурного наследия в целях обоснования целесообразности включения данных объектов в реестр; - документы, обосновывающие включение объектов культурного наследия в реестр; - проектная документация на проведение работ по сохранению объектов культурного наследия; - документация или разделы документации, обосновывающие меры по обеспечению сохранности объекта культурного наследия, включенного в реестр, выявленного объекта культурного наследия либо объекта, обладающего признаками объекта культурного наследия, при проведении земляных, мелиоративных, хозяйственных работ, указанных в статье 30 Федерального закона работ по использованию лесов и иных работ в границах территории объекта культурного наследия либо на земельном участке, непосредственно связанном с земельным участком в границах территории объекта культурного наследия.
21.	Прокофьев Михаил Федорович	- выявленные объекты культурного наследия в целях обоснования целесообразности включения данных объектов в реестр; - документы, обосновывающие включение объектов культурного наследия в реестр; - документы, обосновывающие изменение категории историко-культурного значения объекта культурного наследия;

		- документы, обосновывающие исключение объектов культурного наследия из реестра; - проектная документация на проведение работ по сохранению объектов культурного наследия.
22.	Саляхов Альберт Рабисович	- выявленные объекты культурного наследия в целях обоснования целесообразности включения данных объектов в реестр; - документы, обосновывающие включение объектов культурного наследия в реестр; - документы, обосновывающие изменение категории историко-культурного значения объекта культурного наследия.
23.	Свиридовский Олег Антонович	- проектная документация на проведение работ по сохранению объектов культурного наследия; - документация или разделы документации, обосновывающие меры по обеспечению сохранности объекта культурного наследия, включенного в реестр, выявленного объекта культурного наследия либо объекта, обладающего признаками объекта культурного наследия, при проведении земляных, мелиоративных, хозяйственных работ, указанных в статье 30 Федерального закона работ по использованию лесов и иных работ в границах территории объекта культурного наследия либо на земельном участке, непосредственно связанном с земельным участком в границах территории объекта культурного наследия.
24.	Сергеева Галина Алексеевна	- выявленные объекты культурного наследия в целях обоснования целесообразности включения данных объектов в реестр; - документы, обосновывающие включение объектов культурного наследия в реестр; - документы, обосновывающие изменение категории историко-культурного значения объекта культурного наследия; - проектная документация на проведение работ по сохранению объектов культурного наследия; - документация или разделы документации, обосновывающие меры по обеспечению сохранности объекта культурного наследия, включенного в реестр, выявленного объекта культурного наследия либо объекта, обладающего признаками объекта культурного наследия, при проведении земляных, мелиоративных, хозяйственных работ, указанных в статье 30 Федерального закона работ по

		использованию лесов и иных работ в границах территории объекта культурного наследия либо на земельном участке, непосредственно связанном с земельным участком в границах территории объекта культурного наследия.
25.	Страхова Людмила Дмитриевна	- выявленные объекты культурного наследия в целях обоснования целесообразности включения данных объектов в реестр; - документы, обосновывающие включение объектов культурного наследия в реестр; - документы, обосновывающие изменение категории историко-культурного значения объекта культурного наследия; - документы, обосновывающие отнесение объекта культурного наследия к историко-культурным заповедникам, особо ценным объектам культурного наследия народов Российской Федерации либо объектам всемирного культурного и природного наследия; - проекты зон охраны объекта культурного наследия; - проектная документация на проведение работ по сохранению объектов культурного наследия; - документация или разделы документации, обосновывающие меры по обеспечению сохранности объекта культурного наследия, включенного в реестр, выявленного объекта культурного наследия либо объекта, обладающего признаками объекта культурного наследия, при проведении земляных, мелиоративных, хозяйственных работ, указанных в статье 30 Федерального закона работ по использованию лесов и иных работ в границах территории объекта культурного наследия либо на земельном участке, непосредственно связанном с земельным участком в границах территории объекта культурного наследия.
26.	Стрельбицкий Иван Георгиевич	- выявленные объекты культурного наследия в целях обоснования целесообразности включения данных объектов в реестр; - документы, обосновывающие включение объектов культурного наследия в реестр; - документы, обосновывающие отнесение объекта культурного наследия к историко-культурным заповедникам, особо ценным объектам культурного наследия народов Российской

		Федерации либо объектам всемирного культурного и природного наследия; - проектная документация на проведение работ по сохранению объектов культурного наследия; - документация или разделы документации, обосновывающие меры по обеспечению сохранности объекта культурного наследия, включенного в реестр, выявленного объекта культурного наследия либо объекта, обладающего признаками объекта культурного наследия, при проведении земляных, мелиоративных, хозяйственных работ, указанных в статье 30 Федерального закона работ по использованию лесов и иных работ в границах территории объекта культурного наследия либо на земельном участке, непосредственно связанном с земельным участком в границах территории объекта культурного наследия.
27.	Терлецкий Сергей Константинович	- проектная документация на проведение работ по сохранению объектов культурного наследия.
28.	Терская Ирина Владимировна	- выявленные объекты культурного наследия в целях обоснования целесообразности включения данных объектов в реестр; - документы, обосновывающие включение объектов культурного наследия в реестр; - документы, обосновывающие изменение категории историко-культурного значения объекта культурного наследия; - проектная документация на проведение работ по сохранению объектов культурного наследия; - документация или разделы документации, обосновывающие меры по обеспечению сохранности объекта культурного наследия, включенного в реестр, выявленного объекта культурного наследия либо объекта, обладающего признаками объекта культурного наследия, при проведении земляных, мелиоративных, хозяйственных работ, указанных в статье 30 Федерального закона работ по использованию лесов и иных работ в границах территории объекта культурного наследия либо на земельном участке, непосредственно связанном с земельным участком в границах территории объекта культурного наследия.

29.	Тихомиров Александр Михайлович	- выявленные объекты культурного наследия в целях обоснования целесообразности включения данных объектов в реестр; - документы, обосновывающие включение объектов культурного наследия в реестр; - документы, обосновывающие изменение категории историко-культурного значения объекта культурного наследия; - документы, обосновывающие исключение объектов культурного наследия из реестра.
30.	Тихомиров Константин Николаевич	- выявленные объекты культурного наследия в целях обоснования целесообразности включения данных объектов в реестр; - документы, обосновывающие включение объектов культурного наследия в реестр; - земли, подлежащие воздействию земляных, строительных, мелиоративных, хозяйственных работ, предусмотренных статьей 25 Лесного кодекса Российской Федерации работ по использованию лесов (за исключением работ, указанных в пунктах 3, 4 и 7 части 1 статьи 25 Лесного кодекса Российской Федерации) и иных работ, в случае, если указанные земли расположены в границах территорий, утвержденных в соответствии с пунктом 34.2 пункта 1 статьи 9 Федерального закона; - документация, за исключением научных отчетов о выполненных археологических полевых работах, содержащая результаты исследований, в соответствии с которыми определяется наличие или отсутствие объектов, обладающих признаками объекта культурного наследия, на земельных участках, подлежащих воздействию земляных, строительных, мелиоративных, хозяйственных работ, указанных в статье 30 Федерального закона работ по использованию лесов и иных работ.
31.	Турова Екатерина Алексеевна	- выявленные объекты культурного наследия в целях обоснования целесообразности включения данных объектов в реестр; - документы, обосновывающие включение объектов культурного наследия в реестр; - проектная документация на проведение работ по сохранению объектов культурного наследия.
32.	Хаутиев Шарпудин Маулиевич	- выявленные объекты культурного наследия в целях обоснования целесообразности включения данных объектов в реестр;

		- документы, обосновывающие включение объектов культурного наследия в реестр; - документы, обосновывающие исключение объектов культурного наследия из реестра; - документы, обосновывающие изменение категории историко-культурного значения объекта культурного наследия; - проекты зон охраны объекта культурного наследия; - проектная документация на проведение работ по сохранению объектов культурного наследия; - документация или разделы документации, обосновывающие меры по обеспечению сохранности объекта культурного наследия, включенного в реестр, выявленного объекта культурного наследия либо объекта, обладающего признаками объекта культурного наследия, при проведении земляных, мелиоративных, хозяйственных работ, указанных в статье 30 Федерального закона работ по использованию лесов и иных работ в границах территории объекта культурного наследия либо на земельном участке, непосредственно связанном с земельным участком в границах территории объекта культурного наследия; - документация, обосновывающая границы защитной зоны объекта культурного наследия.
33.	Яковлева Ольга Борисовна	- выявленные объекты культурного наследия в целях обоснования целесообразности включения данных объектов в реестр; - документы, обосновывающие включение объектов культурного наследия в реестр; - документы, обосновывающие изменение категории историко-культурного значения объекта культурного наследия; - проектная документация на проведение работ по сохранению объектов культурного наследия.

ПРИЛОЖЕНИЕ 4

к Акту

по результатам ГОСУДАРСТВЕННОЙ ИСТОРИКО-КУЛЬТУРНОЙ ЭКСПЕРТИЗЫ документации, обосновывающей мероприятия по обеспечению сохранности объектов культурного наследия регионального значения «Памятник С.М. Кирову» по адресу: Ленинградская область, Лодейнопольский район, поселок Свирь-3, ул. Кирова; «Братское захоронение советских воинов, погибших в 1941-44 гг.» по адресу: Ленинградская область, Лодейнопольский район, р. п. Свирьстрой, в 12 км к северо-востоку от г. Лодейное Поле, на левом берегу реки Свирь, близ клуба Нижне-Свирской ГЭС при проведении земляных, мелиоративных и (или) хозяйственных работ, предусмотренных статьей 25 Лесного кодекса Российской Федерации работ по использованию лесов и иных работ на земельном участке, непосредственно связанном с земельным участком в границах территории объекта культурного наследия: «Мероприятия по обеспечению сохранности объектов культурного наследия при реализации проектного решения по объекту: «Распределительный газопровод по г.п. Свирьстрой Свирьстройского городского поселения Лодейнопольского муниципального района Ленинградской области». ООО “Центр Инженерных Изысканий В Строительстве”. 78-10-2588-ОСОКН. 2022 г.

ДОГОВОР ПОДРЯДА № 88

г. Санкт-Петербург **27сентября 2022 года**

ООО «ЦЕНТР ИНЖЕНЕРНЫХ ИЗЫСКАНИЙ В СТРОИТЕЛЬСТВЕ», в лице генерального директора Макеева Станислава Александровича, действующего на основании Устава, именуемое в дальнейшем «Заказчик» с одной стороны, и гражданин Полетайкин Вячеслав Владимирович, именуемый в дальнейшем «Эксперт», с другой стороны (совместно – «Стороны»), заключили настоящий договор о нижеследующем:

1.1. Эксперт обязуется выполнить следующую работу:

Выполнение государственной историко-культурной экспертизы в отношении объекта экспертизы:

Документации: «Мероприятия по обеспечению сохранности объектов культурного наследия при реализации проектного решения по объекту «Распределительный газопровод по г.п. Свирьстрой Свирьстройского городского поселения Лодейнопольского муниципального района Ленинградской области», шифр: 78-10-2588-ОСОКН, ООО «ЦИИВС», 2022 г., на основании Приказа об аттестации эксперта Министерства культуры РФ №2032 от 25.12.2019г.

1.2. Для выполнения работы Заказчик обязуется предоставить исходные материалы.

1.3. Срок действия настоящего договора устанавливается на срок выполнения работ по договору, а именно с даты подписания договора по 31 декабря 2022 года.

1.4. Стоимость работ по настоящему договору составляет [redacted] **копеек, в том числе НДФЛ (13%) -** [redacted] **копеек.** Обязанность по оплате НДФЛ лежит на Заказчике.

1.5. Оплата по договору производится Заказчиком на условиях 100% предоплаты в течение 5 (Пяти) рабочих дней с момента заключения договора.

1.6. Работа считается успешно законченной при подписании Сторонами акта приёма-передачи выполненных работ.

1.7. Работа, не исполненная в срок, а также не соответствующая предъявляемым требованиям, не оплачивается. В этих случаях за Заказчиком остаётся право расторжения договора в одностороннем порядке. В случае расторжения договора, Эксперт обязан вернуть перечисленные денежные средства за не оказанные услуги в течение 5 (Пяти) рабочих дней с момента подписания соглашения о расторжении договора.

1.8. Особые условия: нет

1.9. Отношение сторон, в том числе ответственность по настоящему договору регулируются гражданским законодательством.

1.10. Настоящий договор составлен в двух идентичных экземплярах, по одному для каждой из Сторон.

ЗАКАЗЧИК:
Общество с ограниченной ответственностью "ЦЕНТР ИНЖЕНЕРНЫХ ИЗЫСКАНИЙ В СТРОИТЕЛЬСТВЕ"
ИНН 7802284381
КПП 780201001
ОГРН 1157847099189
Адрес: 194362, г. Санкт-Петербург, п. Парголово, тер. Михайловка, ул. Ленина, д. 52, литера А, корп. 2, пом. 1-Н
р/с 40702810810000295548
Банк АО «ТИНЬКОФФ БАНК»
к/с 30101810145250000974
БИК 044525974

Генеральный директор ООО «ЦИИВС»

С.А. Макеев _____

ЭКСПЕРТ:
Физическое лицо:
Государственный эксперт
Министерства культуры РФ
Полетайкин Вячеслав Владимирович
Паспорт гражданина РФ: 04 04 № 997287
Выдан: 07.10.2005 УВД Октябрьского района г. Красноярска.
Зарегистрирован по адресу: г. Санкт-Петербург, Московский проспект, д. 199, кв. 24.
ИНН 246310499857
ПФ № 006 594 569 68
Банк Получателя Доп.Офис №9055/01782 ПАО Сбербанк
к/с 30101810500000000653
БИК банка 044030653
Счёт получателя 42307810655166761635

Полетайкин Вячеслав Владимирович

_____

ПРИЛОЖЕНИЕ 5

к Акту

по результатам ГОСУДАРСТВЕННОЙ ИСТОРИКО-КУЛЬТУРНОЙ ЭКСПЕРТИЗЫ документации, обосновывающей мероприятия по обеспечению сохранности объектов культурного наследия регионального значения «Памятник С.М. Кирову» по адресу: Ленинградская область, Лодейнопольский район, поселок Свирь-3, ул. Кирова; «Братское захоронение советских воинов, погибших в 1941-44 гг.» по адресу: Ленинградская область, Лодейнопольский район, р. п. Свирьстрой, в 12 км к северо-востоку от г. Лодейное Поле, на левом берегу реки Свирь, близ клуба Нижне-Свирской ГЭС при проведении земляных, мелиоративных и (или) хозяйственных работ, предусмотренных статьей 25 Лесного кодекса Российской Федерации работ по использованию лесов и иных работ на земельном участке, непосредственно связанном с земельным участком в границах территории объекта культурного наследия: «Мероприятия по обеспечению сохранности объектов культурного наследия при реализации проектного решения по объекту: «Распределительный газопровод по г.п. Свирьстрой Свирьстройского городского поселения Лодейнопольского муниципального района Ленинградской области». ООО “Центр Инженерных Изысканий В Строительстве”. 78-10-2588-ОСОКН. 2022 г.

Рис. 1. Фрагмент Атласа длю юношества. Санкт-Петербургская губерния, Новгородское и Выборгское наместничество. 1794 г.

Рис. 2. Фрагмент границ губернии России конца 18 века.

Рис. 3. Фрагмент Генеральной карты Санкт-Петербургской губернии в атласе Пядышева.1820 г.

Рис. 4. Фрагмент военно-дорожной карты России и сопредельных стран 1837г.

Рис. 5. Фрагмент карты Европейской России и Кавказского края 1862 г.

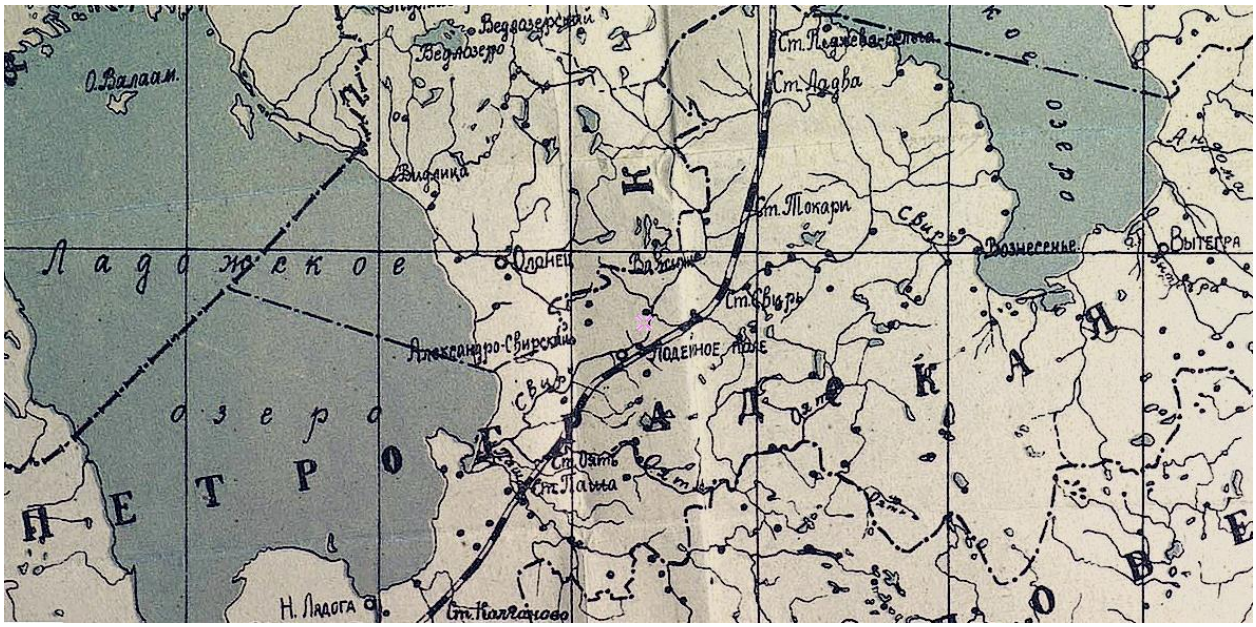

Рис. 6. Фрагмент Карты района Мурманской железной дороги 1923г.

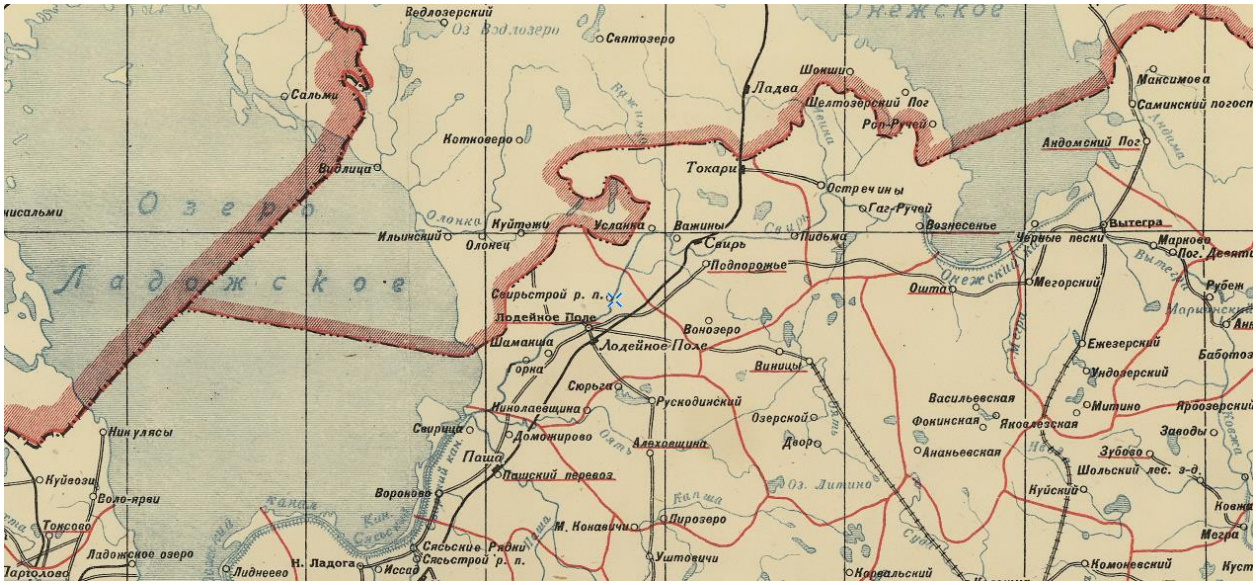

Рис. 7. Фрагмент административной карты Ленинградской области 1932 г.

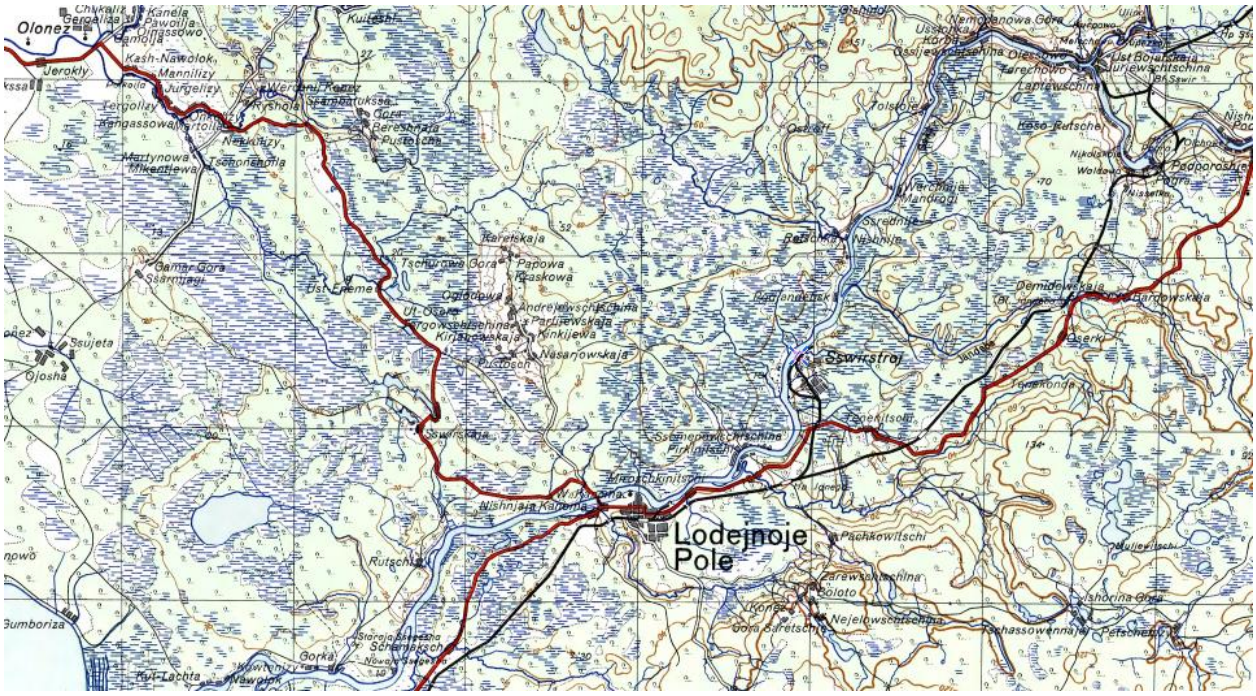

Рис. 8. Фрагмент Немецкой военной карты второй мировой войны. Европейская часть СССР. Трехкилометровка. 1941 г.

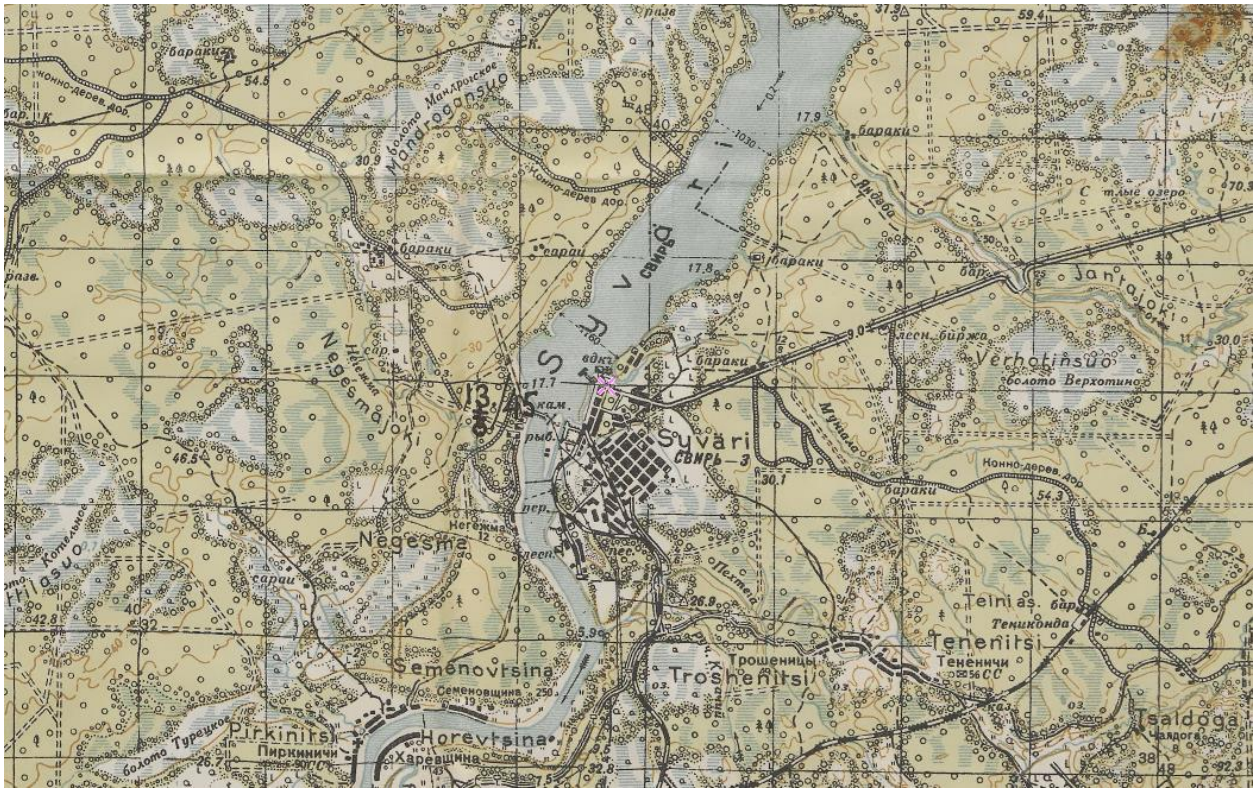
Suvari
Свирь-3
Nägesma
Negesmä järvi
Semenovtsina
Семеновщина
Pirkinitsi
Пиркиничи
Horevtsina
Харевщина
Troshenitsi
Трошеницы
Teneniti
Тененичи
Tsaldoga
Teini as.
Тениконда
Jantjärvi
Verchotinsuo
болото Верхотино
Mandrogansuo
болото Мандрогское
Котельное
болото Турецкое
Пехтема
Мунала
Ладога
Конно-дерев. дор.
баракиз
сараи
бараки
лесн. биржа
пер.
рыб.
кам.
вдкз
Б.
Б.
К.
К.
К

Рис.11. Перезахоронение советских воинов в посёлке Свирьстрой. 1951 г.

Рис. 12. Памятник С.М.Кирову. 1935-1940гг.

Рис.13. Памятник С.М. Кирову 1942 г.

Рис.14. Памятник С.М.Кирову. Свирьстрой. 1950-1960 гг.

ПРИЛОЖЕНИЕ 6

к Акту

по результатам ГОСУДАРСТВЕННОЙ ИСТОРИКО-КУЛЬТУРНОЙ ЭКСПЕРТИЗЫ документации, обосновывающей мероприятия по обеспечению сохранности объектов культурного наследия регионального значения «Памятник С.М. Кирову» по адресу: Ленинградская область, Лодейнопольский район, поселок Свирь-3, ул. Кирова; «Братское захоронение советских воинов, погибших в 1941-44 гг.» по адресу: Ленинградская область, Лодейнопольский район, р. п. Свирьстрой, в 12 км к северо-востоку от г. Лодейное Поле, на левом берегу реки Свирь, близ клуба Нижне-Свирской ГЭС при проведении земляных, мелиоративных и (или) хозяйственных работ, предусмотренных статьей 25 Лесного кодекса Российской Федерации работ по использованию лесов и иных работ на земельном участке, непосредственно связанном с земельным участком в границах территории объекта культурного наследия: «Мероприятия по обеспечению сохранности объектов культурного наследия при реализации проектного решения по объекту: «Распределительный газопровод по г.п. Свирьстрой Свирьстройского городского поселения Лодейнопольского муниципального района Ленинградской области». ООО “Центр Инженерных Изысканий В Строительстве”. 78-10-2588-ОСОКН. 2022 г.

ЛЕНИНГРАДСКИЙ ОБЛАСТНОЙ СОВЕТ НАРОДНЫХ ДЕПУТАТОВ

ИСПОЛНИТЕЛЬНЫЙ КОМИТЕТ

РЕШЕНИЕ

от 16.05.88 № 189

Ленинград

Об утверждении списка военно-исторических памятников и памятных мест, подлежащих охране в Ленинградской области

Исполнительный комитет Ленинградского областного Совета народных депутатов отмечает, что Управлением культуры проведена значительная работа по выявлению и учету в районах и городах области военно-исторических памятников и памятных мест, связанных с борьбой советского народа за свободу и независимость нашей Родины. Постановлениями Совета Министров РСФСР 43 таких памятника утверждены как памятники республиканского значения, а более сорока взяты под государственную охрану решениями облисполкома.

В связи с выявлением и взятием на учет за последние годы еще более 600 военно-исторических памятников и памятных мест, в соответствии с Законом РСФСР "Об охране и использовании памятников истории и культуры" по согласованию с Министерством культуры РСФСР Исполнительный комитет Ленинградского областного Совета народных депутатов РЕШИЛ:

I. Утвердить представленный Управлением культуры прилагаемый список военно-исторических памятников и памятных мест, подлежащих охране как памятники местного (областного) значения.

2. Исполкомам городских и районных Советов народных депутатов:

2.I. Обеспечить сохранение и содержание в благоустроенном состоянии названных памятников и памятных мест при участии предприятий, учреждений и организаций, на территории или в принадлежности которых находятся эти памятники и памятные

места, а также других организаций - на шефских и общественных началах.

2.2. Не допускать случаев выполнения работ по капитальному благоустройству, ремонту, реконструкции и обозначению памятников и памятных мест, включая установку памятных знаков и памятных досок, без ведома и согласования с инспекцией охраны памятников Управления культуры.

2.3. Оказывать помощь и содействие инспекции охраны памятников, городским и районным отделениями Всероссийского общества охраны памятников истории и культуры в проведении мероприятий по выявлению и обследованию памятников и памятных мест, оформлению охранной документации и паспортизации памятников.

3. Предложить Управлению жилищно-коммунального хозяйства, Агропромышленному комитету области, Главному управлению архитектуры и градостроительства облисполкома, областному военному комиссариату, Отделу народного образования и просить Ленинградский областной комитет ВЛКСМ, областной совет по туризму и экскурсиям Леноблсовпрофа, областное отделение Всероссийского общества охраны памятников истории и культуры, Ленинградскую секцию Советского комитета ветеранов войны усилить свое участие в мероприятиях по охране, благоустройству и пропаганде военно-исторических памятников.

4. Отметить активную работу областного, городских и районных отделений Всероссийского общества охраны памятников истории и культуры по выявлению, обследованию, благоустройству и пропаганде военно-исторических памятников Ленинградской области.

5. Управлению культуры:

5.I. Продолжить работу по выявлению и учету военно-исторических памятников и памятных мест, а также памятников других категорий на территории области.

5.2. Подготовить и выпустить типографским способом в 1988-1989 годах справочник с перечнем всех находящихся в городах и районах Ленинградской области памятников истории и культуры, состоящих под государственной охраной (во исполнение постановления Совета Министров РСФСР от 24.0I.80 № 54).

5.3. Усилить контроль за состоянием военно-исторических памятников и памятных мест, а также за проводимыми работами

по их благоустройству и обозначению.

6. Контроль за исполнением решения возложить на заместителя председателя облисполкома В.П.Ворфоломеева.

Первый заместитель
председателя исполкома Л.Койколайнен

Секретарь исполкома В.Пылин

ОВ

13. ЛОДЕЙНОПОЛЬСКИЙ РАЙОН (20)

№№ п/п	Местонахождение памятников и памятных мест	Наименование памятников и памятных мест
1	2	3
	г. ЛОДЕЙНОЕ ПОЛЕ	
	На левом берегу реки Свирь, в зоне города, в 10 (9) местах.	Памятные знаки на рубежах обороны в 1941-1944 гг. и по местам переправ отдельных войсковых частей при форсировании р.Свирь под огнем противника 21.06.44, при осуществлении Свирско-Петрозаводской операции.
1.	На северо-восточной окраине города, близ водозаборной станции.	Памятный знак-стела воинам 303 гв.стрелкового полка 99 гв.воздушно-десантной дивизии, наводившим в этом месте переправы при форсировании Свири 21.06.44 г.
2.	У Республиканского тракта, близ дома № 10.	Памятник-стела на месте, где 12 воинов героев 300 -го воздушно-десантного полка 21.06.44 под огнем противника первыми переправились через реку Свирь и закрепились на противоположном берегу.
3.	Ул. Ленина, у речной пристани.	Памятник-стела на рубеже обороны советских войск 1941-44 гг.
4.	Близ ул.Урицкого и Дома культуры.	Памятник-обелиск воинам 297-го гв.стрелкового полка - на месте переправы через р.Свирь 21.06.44 г.
5.	Близ гражданского кладбища.	Памятник-стела воинам 97-го понтонно-мостового батальона на месте переправы через р.Свирь 21.06.44.
6.	В северо-западной части городского парка "Свирская победа".	Противотанковые надолбы (4 шт.) на рубеже обороны 1941-44 гг. на двух надолбах - памятные надписи.
7.	В парке "Свирская победа", к западу от рубежа обороны, указанного в п.6.	Надолбы (2 шт.) на рубеже обороны 1941-44 на одном надолбе - памятная надпись.
8.	В парке "Свирская победа", близ рубежа обороны, указанного в п.6.	Памятный знак-стела воинам 1-го саперного батальона, на месте переправы при форсировании р.Свирь 21.06.44 г.
9.	В западной части города, близ шоссе на Ленинград, у завода стройматериалов.	Памятник-стела воинам 16-го инженерно-саперного батальона, наводившим переправы через р.Свирь в июне 1944 г.

I	2	3
I0.	В западной части города, близ шоссе на Ленинград, у Дома-интерната ветеранов труда.	Памятник-дот на рубеже обороны I94I-44 гг.
II.	Близ ж.д.станции Лодейное Поле.	Место, где захоронен комиссар 2-го участка Мурманской ж.д., активный участник Гражданской войны - ЯРОСЛАВЦЕВ М.Б., погибший в I9I9 г.
I2.	Свирстрой, раб.пос. в I2 км. к северо-востоку от г.Лодейное Поле, на левом берегу реки Свирь, близ клуба Нижне-Свирской ГЭС.	Братское захоронение советских воинов, погибших в I94I-44 гг.
	В СЕЛЬСКОЙ МЕСТНОСТИ.	
	с.Алеховщина, в 40 км. к юго-востоку от г.Лодейное Поле, на р.Оять, в 3-х местах.	
I3.	ул.Советская, д.23, здание больницы.	Здание, где с октября I94I г. до июня I944 г. находился штаб 7-ой Армии Карельского фронта. Установлена памятная доска.
I4.	В 2 км. к юго-западу от села.	Братское кладбище советских воинов, погибших в I94I-44 гг.
I5.	В 2 км к северо-западу от села, на гражданском кладбище, в зоне быв.дер.Сторожево.	Братское захоронение советских воинов, погибших в I94I-44 гг.
I6.	д.Лопотово, в 30 км. к югу от г.Лодейное Поле, близ д.Акулова Гора, на северо-восточной окраине деревни Лопотово.	Братское захоронение советских воинов, погибших в I94I-44 гг.
I7.	д.Шапша, в 32 км. к юго-востоку от г.Лодейное Поле, на р.Шапша, в 5 км.к северо-востоку от деревни, близ дороги на дер.Печеницы. в зоне быв.д.Кукас.	Братское кладбище советских воинов, погибших в I94I-44 гг.
I8.	д.Печеницы, в 36 км. к юго-востоку от г.Лодейное Поле, в зоне деревни.	Братское захоронение советских воинов, погибших в I94I-44 гг.

I	2	3
I9.	д.Пономарево, в 36 км. к юго-западу от г.Лодейное Поле, близ д.Домокирово, в зоне деревни Пономарево.	Братское кладбище советских воинов, погибших в 1941-44 гг.
20.	д.Старая Слобода, в I2 км. к северо-западу от г.Лодейное Поле, на северо-западной окраине деревни, близ озера Родинское.	Братское захоронение советских воинов, погибших в 1941-44 гг.

Ранее утвержденные Совмином РСФСР и Леноблисполкомом по Лодейнопольскому району военно-исторические памятники и и памятные места, здесь не отражаются (4 памятника).

Расстояния сельских населенных пунктов от райцентра и других населенных мест указаны ориентировочно, по прямой линии.

ПРИЛОЖЕНИЕ 7

к Акту

по результатам ГОСУДАРСТВЕННОЙ ИСТОРИКО-КУЛЬТУРНОЙ ЭКСПЕРТИЗЫ документации, обосновывающей мероприятия по обеспечению сохранности объектов культурного наследия регионального значения «Памятник С.М. Кирову» по адресу: Ленинградская область, Лодейнопольский район, поселок Свирь-3, ул. Кирова; «Братское захоронение советских воинов, погибших в 1941-44 гг.» по адресу: Ленинградская область, Лодейнопольский район, р. п. Свирьстрой, в 12 км к северо-востоку от г. Лодейное Поле, на левом берегу реки Свирь, близ клуба Нижне-Свирской ГЭС при проведении земляных, мелиоративных и (или) хозяйственных работ, предусмотренных статьей 25 Лесного кодекса Российской Федерации работ по использованию лесов и иных работ на земельном участке, непосредственно связанном с земельным участком в границах территории объекта культурного наследия: «Мероприятия по обеспечению сохранности объектов культурного наследия при реализации проектного решения по объекту: «Распределительный газопровод по г.п. Свирьстрой Свирьстройского городского поселения Лодейнопольского муниципального района Ленинградской области». ООО “Центр Инженерных Изысканий В Строительстве”. 78-10-2588-ОСОКН. 2022 г.

АДМИНИСТРАЦИЯ ЛЕНИНГРАДСКОЙ ОБЛАСТИ
КОМИТЕТ ПО КУЛЬТУРЕ ЛЕНИНГРАДСКОЙ ОБЛАСТИ

ПРИКАЗ

«15» марта 2019 г. № 01-03/19-186
г. Санкт-Петербург

Об установлении границ территории и предмета охраны объекта культурного наследия регионального значения «Братское захоронение советских воинов, погибших в 1941-44 гг.» по адресу: Ленинградская область, Лодейнопольский район, р.п. Свирьстрой, в 12 км к северо-востоку от г. Лодейное Поле, на левом берегу реки Свирь, близ клуба Нижне-Свирской ГЭС

В соответствии со ст. ст. 3.1, 9.2, 20, 33 Федерального закона от 25 июня 2002 года № 73-ФЗ «Об объектах культурного наследия (памятниках истории и культуры) народов Российской Федерации», ст. 4 закона Ленинградской области от 25 декабря 2015 года № 140-оз «О государственной охране, сохранении, использовании и популяризации объектов культурного наследия (памятников истории и культуры) народов Российской Федерации, расположенных на территории Ленинградской области», п. 2.2.2. Положения о комитете по культуре Ленинградской области, утвержденного постановлением Правительства Ленинградской области от 24 октября 2017 года № 431, приказываю:

1. Установить границы территории объекта культурного наследия регионального значения «Братское захоронение советских воинов, погибших в 1941-44 гг.» по адресу: Ленинградская область, Лодейнопольский район, р.п. Свирьстрой, в 12 км к северо-востоку от г. Лодейное Поле, на левом берегу реки Свирь, близ клуба Нижне-Свирской ГЭС (далее – Памятник), принятого на государственную охрану решением Исполнительного комитета Ленинградского областного Совета народных депутатов от 16 мая 1988 года № 189, согласно приложению 1 к настоящему приказу.

2. Установить предмет охраны Памятника согласно приложению 2 к настоящему приказу

3. Отделу по осуществлению полномочий Ленинградской области в сфере объектов культурного наследия департамента государственной охраны, сохранения и использования объектов культурного наследия комитета по культуре Ленинградской области обеспечить:

- внесение соответствующих сведений в Единый государственный реестр объектов культурного наследия (памятников истории и культуры) народов Российской Федерации;

- копию настоящего приказа направить в сроки, установленные действующим законодательством, в федеральный орган исполнительной власти, уполномоченный Правительством Российской Федерации на осуществление государственного кадастрового учета, государственной регистрации прав, ведение Единого государственного реестра недвижимости и предоставление сведений, содержащихся в Едином государственном реестре недвижимости, его территориальные органы.

4. Отделу взаимодействия с муниципальными образованиями, информатизации и организационной работы комитета по культуре Ленинградской области обеспечить размещение настоящего приказа на сайте комитета по культуре Ленинградской области в информационно-телекоммуникационной сети «Интернет».

5. Контроль за исполнением настоящего приказа возложить на заместителя начальника департамента государственной охраны, сохранения и использования объектов культурного наследия комитета по культуре Ленинградской области.

6. Настоящий приказ вступает в силу со дня его официального опубликования.

Председатель комитета Е.В. Чайковский

Приложение № 1
к приказу комитета по культуре
Ленинградской области
от «15» марта 2019 г.
№ 01-03/19-186

Карта (схема) границ территории объекта культурного наследия регионального значения «Братское захоронение советских воинов, погибших в 1941-44 гг.» по адресу: Ленинградская область, Лодейнопольский район, р.п. Свирьстрой, в 12 км к северо-востоку от г. Лодейное Поле, на левом берегу реки Свирь, близ клуба Нижне-Свирской ГЭС

Условные обозначения

граница территории объекта культурного наследия регионального значения

Перечень координат поворотных (характерных) точек границ территории объекта культурного наследия регионального значения «Братское захоронение советских воинов, погибших в 1941-44 гг.» по адресу: Ленинградская область, Лодейнопольский район, р.п. Свирьстрой, в 12 км к северо-востоку от г. Лодейное Поле, на левом берегу реки Свирь, близ клуба Нижне-Свирской ГЭС

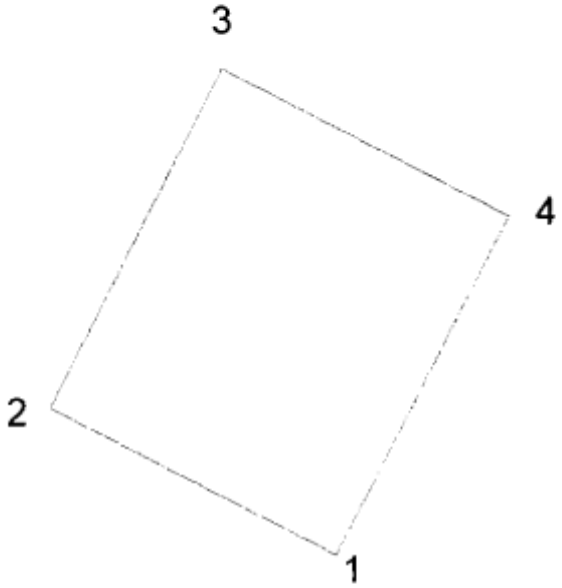

Обозначение (номер) характерной точки	Долгота (X)	Широта (Y)
1	237355,083	733122,694
2	237344,62	733128,05
3	237350,93	733140,384
4	237361,4	733135,03

Определение географических координат характерных точек границы территории объекта культурного наследия выполнено в МСК-47_зона 3.

Режим использования территории объекта культурного наследия регионального значения «Братское захоронение советских воинов, погибших в 1941-44 гг.» по адресу: Ленинградская область, Лодейнопольский район, р.п. Свирьстрой, в 12 км к северо-востоку от г. Лодейное Поле, на левом берегу реки Свирь, близ клуба Нижне-Свирской ГЭС

На территории Памятника разрешается:

- проведение работ по сохранению объекта культурного наследия (меры, направленные на обеспечение физической сохранности и сохранение историко-культурной ценности объекта культурного наследия, предусматривающие консервацию, ремонт, реставрацию, включающие в себя научно-исследовательские, изыскательские, проектные и производственные работы, научное руководство за проведением работ по сохранению объекта культурного наследия, технический и авторский надзор за проведением этих работ);
- реконструкция, ремонт существующих дорог, инженерных коммуникаций, благоустройство, озеленение, установка малых архитектурных форм, иная хозяйственная деятельность (по согласованию с региональным органом охраны объектов культурного наследия), не противоречащая требованиям обеспечения сохранности объекта культурного наследия и позволяющая обеспечить функционирование объекта культурного наследия в современных условиях, обеспечивающая недопущение ухудшения состояния территории объекта культурного наследия.

На территории Памятника запрещается:

- строительство объектов капитального строительства и увеличение объемно-пространственных характеристик существующих на территории объекта культурного наследия объектов капитального строительства; проведение земляных, строительных, мелиоративных работ и иных работ, за исключением работ по сохранению объекта культурного наследия или его отдельных элементов, сохранению историко-градостроительной или природной среды объекта культурного наследия;
- установка рекламных конструкций, распространение наружной рекламы;
- осуществление любых видов деятельности, ухудшающих экологические условия и гидрологический режим на территории объекта культурного наследия, создающих вибрационные нагрузки динамическим воздействием на грунты в зоне их взаимодействия с объектами культурного наследия.

Приложение № 2
к приказу комитета по культуре
Ленинградской области
от «15» февраля 2019 г.
№ 01-03/19-186

Предмет охраны
объекта культурного наследия регионального значения «Братское захоронение советских воинов, погибших в 1941-44 гг.» по адресу: Ленинградская область, Лодейнопольский район, р.п. Свирьстрой, в 12 км к северо-востоку от г. Лодейное Поле, на левом берегу реки Свирь, близ клуба Нижне-Свирской ГЭС

№ п/п	Виды предмета охраны	Элементы предмета охраны
1	Мемориальное значение объекта	Причастность объекта к историческому событию: Великая Отечественная война 1941-1945 гг. Объект связан с историей организации оборонительного рубежа на реке Свирь в 1941-1944 гг.
2	Объемно-пространственное решение:	Историко-пространственные и архитектурно-композиционные решения памятника представлены могилой в центре, с установленным на ней скульптурой солдата с автоматом и обрамленной плиточным мощением (бетонные плиты). Вся композиция обрамляется ограждением, выполненным из металлических невысоких секций.
3	Конструкции памятника	Бетонная скульптура солдата с автоматом на металлическом постаменте. Плиточное мощение. Искусственная земляная насыпь, устроенная по периметру площадки в форме квадрата, обращенная склонами к центру композиции – скульптуре воина. Мемориальные плиты с именами погибших.
4	Архитектурное оформление	Историческая форма, конфигурация в плане, материалы отдельных элементов мемориального комплекса. Текст на мемориальных плитах. Памятная металлическая плита с текстом: «ВЕЧНАЯ СЛАВА ВОИНАМ СОВЕТСКОЙ АРМИИ ПАВШИМ В БОЯХ ЗА СВОБОДУ И НЕЗАВИСИМОСТЬ НАШЕЙ РОДИНЫ 1941-1945 Г.Г.»

Предмет охраны может быть уточнен при проведении дополнительных научных исследований.

ПРИЛОЖЕНИЕ 8

к Акту

по результатам ГОСУДАРСТВЕННОЙ ИСТОРИКО-КУЛЬТУРНОЙ ЭКСПЕРТИЗЫ документации, обосновывающей мероприятия по обеспечению сохранности объектов культурного наследия регионального значения «Памятник С.М. Кирову» по адресу: Ленинградская область, Лодейнопольский район, поселок Свирь-3, ул. Кирова; «Братское захоронение советских воинов, погибших в 1941-44 гг.» по адресу: Ленинградская область, Лодейнопольский район, р. п. Свирьстрой, в 12 км к северо-востоку от г. Лодейное Поле, на левом берегу реки Свирь, близ клуба Нижне-Свирской ГЭС при проведении земляных, мелиоративных и (или) хозяйственных работ, предусмотренных статьей 25 Лесного кодекса Российской Федерации работ по использованию лесов и иных работ на земельном участке, непосредственно связанном с земельным участком в границах территории объекта культурного наследия: «Мероприятия по обеспечению сохранности объектов культурного наследия при реализации проектного решения по объекту: «Распределительный газопровод по г.п. Свирьстрой Свирьстройского городского поселения Лодейнопольского муниципального района Ленинградской области». ООО “Центр Инженерных Изысканий В Строительстве”. 78-10-2588-ОСОКН. 2022 г.

Утверждено
приказом Министерства культуры
Российской Федерации
от 2 июля 2015 г. № 1906

Экземпляр № 1

471410066620005

Регистрационный номер объекта культурного наследия в едином государственном реестре объектов культурного наследия (памятников истории и культуры) народов Российской Федерации

ПАСПОРТ
ОБЪЕКТА КУЛЬТУРНОГО НАСЛЕДИЯ

Фотографическое изображение объекта культурного наследия, за исключением отдельных объектов археологического наследия, фотографическое изображение которых вносится на основании решения соответствующего органа охраны объектов культурного наследия

11.07.2013
Дата съемки (число,месяц,год)

1. Сведения о наименовании объекта культурного наследия

Братское захоронение советских воинов, погибших в 1941-44 гг.

2. Сведения о времени возникновения или дате создания объекта культурного наследия, датах основных изменений (перестроек) данного объекта и (или) датах связанных с ним исторических событий

1957

3. Сведения о категории историко-культурного значения объекта культурного наследия

Федерального значения	Регионального значения	Местного (муниципального значения)
	+	

4. Сведения о виде объекта культурного наследия

Памятник	Ансамбль	Достопримечательное место
+		

5. Номер и дата принятия органом государственной власти решения о включении объекта культурного наследия в единый государственный реестр объектов культурного наследия (памятников истории и культуры) народов Российской Федерации

- Решение Ленинградского областного совета народных депутатов «Об утверждении списка военно-исторических памятников и памятных мест, подлежащих охране в Ленинградской области» № 189 от 16.05.1988 г.

6. Сведения о местонахождении объекта культурного наследия (адрес объекта или при его отсутствии описание местоположения объекта)

Ленинградская область, Лодейнопольский район, р.п. Свирьстрой, в 12 км к северо-востоку от г. Лодейное Поле, на левом берегу реки Свирь, близ клуба Нижне-Свирской ГЭС

7. Сведения о границах территории объекта культурного наследия, включенного в единый государственный реестр объектов культурного наследия (памятников истории и культуры) народов Российской Федерации

- Приказ комитета по культуре Ленинградской области «Об установлении границ территории и предмета охраны объекта культурного наследия регионального значения «Братское захоронение советских воинов, погибших в 1941-44 гг.» по адресу: Ленинградская область, Лодейнопольский район, р.п. Свирьстрой, в 12 км к северо-востоку от г. Лодейное Поле, на левом берегу реки Свирь, близ клуба Нижне-Свирской ГЭС» № 01-03/19-186 от 15.03.2019 г.

8. Описание предмета охраны объекта культурного наследия

Предметом охраны объекта культурного наследия «Братское захоронение советских воинов, погибших в 1941-44 гг.», расположенного по адресу: Ленинградская область, Лодейнопольский район, р.п. Свирьстрой, в 12 км к северо-востоку от г. Лодейное Поле, на левом берегу реки Свирь, близ клуба Нижне-Свирской ГЭС, являются: Мемориальное значение объекта: Причастность объекта к историческому событию: Великая Отечественная война 1941-1945 гг. Объект связан с историей организации оборонительного рубежа на реке Свирь в 1941-1944 гг. Объемно-пространственное решение: Историко-пространственные и архитектурно-композиционные решения памятника представлены могилой в центре, с установленным на ней скульптурой солдата с автоматом и обрамленной плиточным мощением (бетонные плиты). Вся композиция обрамляется ограждением, выполненным из металлических невысоких секций. Конструкции памятника: Бетонная скульптура солдата с автоматом на металлическом постаменте. Плиточное мощение. Искусственная земляная насыпь, устроенная по периметру площадки в форме квадрата, обращенная склонами к центру композиции - скульптуре воина. Мемориальные плиты с именами погибших. Архитектурное оформление: Историческая форма, конфигурация в плане, материалы отдельных элементов мемориального комплекса. Текст на мемориальных плитах. Памятная металлическая плита с текстом: «ВЕЧНАЯ СЛАВА ВОИНАМ СОВЕТСКОЙ АРМИИ ПАВШИМ В БОЯХ ЗА СВОБОДУ И НЕЗАВИСИМОСТЬ НАШЕЙ РОДИНЫ 1941-1945 ГГ.»

- Приказ комитета по культуре Ленинградской области «Об установлении границ территории и предмета охраны объекта культурного наследия регионального значения «Братское захоронение советских воинов, погибших в 1941-44 гг.» по адресу: Ленинградская область, Лодейнопольский район, р.п. Свирьстрой, в 12 км к северо-востоку от г. Лодейное Поле, на левом берегу реки Свирь, близ клуба Нижне-Свирской ГЭС» № 01-03/19-186 от 15.03.2019 г.

9. Сведения о наличии зон охраны данного объекта культурного наследия с указанием номера и даты принятия органом государственной власти акта об утверждении указанных зон либо информация о расположении данного объекта культурного наследия в границах зон охраны иного объекта культурного наследия

На дату оформления паспорта границы зон охраны объекта культурного наследия, режимы использования земель и градостроительные регламенты в границах территорий данных зон не утверждены.

Всего в паспорте листов **3**

Уполномоченное должностное лицо органа охраны объектов культурного наследия

Ведущий специалист		Назаренко Юлия Юрьевна
должность	подпись	инициалы, фамилия

М.П.

□□ . □□ . □□□□

Дата оформления паспорта

(число, месяц, год)

ПРИЛОЖЕНИЕ 9

к Акту

по результатам ГОСУДАРСТВЕННОЙ ИСТОРИКО-КУЛЬТУРНОЙ ЭКСПЕРТИЗЫ документации, обосновывающей мероприятия по обеспечению сохранности объектов культурного наследия регионального значения «Памятник С.М. Кирову» по адресу: Ленинградская область, Лодейнопольский район, поселок Свирь-3, ул. Кирова; «Братское захоронение советских воинов, погибших в 1941-44 гг.» по адресу: Ленинградская область, Лодейнопольский район, р. п. Свирьстрой, в 12 км к северо-востоку от г. Лодейное Поле, на левом берегу реки Свирь, близ клуба Нижне-Свирской ГЭС при проведении земляных, мелиоративных и (или) хозяйственных работ, предусмотренных статьей 25 Лесного кодекса Российской Федерации работ по использованию лесов и иных работ на земельном участке, непосредственно связанном с земельным участком в границах территории объекта культурного наследия: «Мероприятия по обеспечению сохранности объектов культурного наследия при реализации проектного решения по объекту: «Распределительный газопровод по г.п. Свирьстрой Свирьстройского городского поселения Лодейнопольского муниципального района Ленинградской области». ООО “Центр Инженерных Изысканий В Строительстве”. 78-10-2588-ОСОКН. 2022 г.

Подлежит опубликованию в
Собрании постановлений

СОВЕТ МИНИСТРОВ РСФСР

ПОСТАНОВЛЕНИЕ

от 30 августа 1960 г. № 1327

Москва

О дальнейшем улучшении дела охраны памятников культуры в РСФСР

Совет Министров РСФСР отмечает, что в области охраны памятников культуры Российской Федерации достигнуты известные положительные результаты. Выявлено и взято на учет свыше 30 тыс. памятников археологии, истории, архитектуры и искусства, из которых наиболее ценные приняты под государственную охрану. Осуществлены ремонтно-реставрационные работы более чем по 2 тысячам архитектурных и историко-мемориальных памятников и памятников искусства. Восстановлено и реставрировано около 700 памятников, разрушенных немецко-фашистскими захватчиками в годы Великой Отечественной войны. В ряде автономных республик, краев и областей несколько улучшена работа по научному исследованию и пропаганде памятников культуры.

Вместе с тем в деле охраны памятников имеются еще серьезные недостатки. Многие из них находятся в запущенном состоянии, что ставит их под угрозу разрушения. В то же время средства, выделенные на эти цели, в ряде областей и автономных республик не осваиваются.

В 1959 году часть средств, предназначенных на ремонт и реставрацию памятников культуры, была использована не по назначению Советами Министров Дагестанской, Мордовской и Татарской АССР, Горьковским, Владимирским, Калининским, Костромским, Тамбовским, Тульским, Ярославским облисполкомами и Ленинградским горисполкомом.

В некоторых областях отсутствует должный учет памятников культуры, ряд памятников архитектуры передается в пользование организаций без заключения охранных-арендных договоров.

Некоторые Советы Министров автономных республик и исполкомы Советов депутатов трудящихся не установили должного надзора за сохранностью памятников культуры и обеспечением их содержания в надлежащем порядке, в результате чего имеются случаи нанесения ущерба памятникам культуры, невыполнения пользователями памятников обязательств по сохранности доверенных им культурных ценностей.

Некоторые памятники архитектуры в Ивановской области доведены до аварийного состояния. В неудовлетворительном состоянии находится ряд уникальных памятников - усадеб Московской области (Кузьминки, Ольгово, Царицыно, парк Кусково и другие).

Только за последние годы имели место разрушения памятников археологии и архитектуры в Краснодарском и Ставропольском краях, Калужской, Рязанской, Сталинградской и других областях.

Неудовлетворительно поставлена пропаганда памятников культуры, недостаточно раскрывается их идейно-художественное содержание.

Министерство культуры РСФСР и его местные органы не уделяют необходимого внимания вопросам издания массовой литературы и других печатных материалов о памятниках культуры. Мало появляется статей в газетах и журналах, посвященных популяризации памятников. Для пропаганды памятников не используются кино, телевидение, радио. Не проводится также в должной мере пропаганда памятников культуры в лекциях Общества по распространению политических и научных знаний РСФСР.

Слабо ведется работа по привлечению населения и особенно молодежи к активному участию в охране и пропаганде памятников культуры.

В целях дальнейшего улучшения охраны памятников культуры и использования их в деле коммунистического воспитания советского народа Совет Министров РСФСР постановляет:

1. Обязать Советы Министров автономных республик, крайисполкомы, облисполкомы, Мосгорисполком и Ленгорисполком коренным образом улучшить охрану и пропаганду памятников культуры, широко привлекая общественность к этому делу, имеющему важное значение в воспитании у трудящихся, особенно у молодежи, чувства глубокого уважения к историческому прошлому нашего народа и любви к Роди

2. Установить, что:

а) за сохранность всех памятников культуры полную ответственность несут Советы Министров автономных республик, крайисполкомы, облисполкомы, горисполкомы, райисполкомы и сельские Советы депутатов трудящихся;

б) за сохранность памятников культуры, находящихся в пользовании предприятий, учреждений и организаций, ответственность несут руководители этих предприятий, учреждений и организаций;

в) указания государственных органов охраны памятников культуры по всем вопросам учета, охраны, реставрации и содержания памятников являются обязательными для всех предприятий, учреждений и организаций; проведение мероприятий, затрагивающих памятники культуры, должно согласовываться с органами охраны памятников;

г) снятие памятников культуры с охраны вследствие необходимости их сноса, застройки или переделки, вызываемых исключительными обстоятельствами, допускается только:

с разрешения Совета Министров РСФСР - по памятникам государственного значения;

с разрешения Министерства культуры РСФСР - по памятникам местного значения.

Памятники культуры снимаются с охраны только после проведения по ним научных исследований и их полной фиксации (фотографирование, обмеры, раскопки, а при необходимости - составление макетов) с представлением этих материалов в Министерство культуры РСФСР.

Связанные с этим расходы относятся за счет организаций, получивших разрешение на снос или переделку памятников.

3. Обязать Советы Министров автономных республик, крайисполкомы, облисполкомы, Мосгорисполком и Ленгорисполком:

а) установить строгий надзор за неприкосновенностью, правильным содержанием и использованием памятников культуры;

б) привлекать в установленном порядке предприятия, организации и колхозы, на территории которых находятся историко-архитектурные и мемориальные памятники, к проведению работ по благоустройству этих памятников и обеспечению их правильного содержания;

в) включать работы по ремонту и восстановлению памятников культуры в планы местных строительных организаций там, где нет специальных реставрационных мастерских;

г) принять меры по улучшению условий работы действующих специальных научно-реставрационных производственных мастерских, укреплению их производственной базы и обеспечению снабжения материалами, необходимыми для реставрационных работ;

д) разрешить реставрационным мастерским выполнять работы по ремонту и реставрации памятников культуры тех автономных республик, краев и областей, где не имеется таких мастерских, включая эти работы в планы указанных мастерских;

е) запретить использование не по назначению средств и материалов, предусматриваемых на реставрацию памятников культуры;

ж) запрещать пользователям памятников в тех автономных республиках, краях и областях, где имеются специальные реставрационные мастерские, выполнять восстановительные и реставрационные работы по памятникам культуры (за исключением мелких периодических работ) без участия указанных мастерских или без наблюдения за работами специалистов-реставраторов, если к работе привлекаются строительные организации;

з) обеспечить строгое соблюдение установленного порядка передачи памятников в пользование. В течение 1960 года заключить охранные или охранно-арендные договоры между пользователями и органами охраны памятников по всем объектам, по которым эти договоры не были заключены ранее и обеспечить надзор за неуклонным их выполнением;

и) создать при Советах Министров автономных республик, крайисполкомах, облисполкомах, горисполкомах, райисполкомах и сельских Советах депутатов трудящихся комиссии содействия охране памятников культуры, привлекая к участию в них местных работников культуры, науки и представителей общественности;

к) усилить разъяснительную работу среди населения и особенно молодежи о значении памятников культуры и участия населения в их охране. Использовать в этих целях все формы пропаганды (печать, радио, телевидение, кино и др.).

4. Обязать Министерство культуры РСФСР, Советы Министров автономных республик, крайисполкомы, облисполкомы, Мосгорисполком

и Ленгорисполком осуществить в 1960-1965 годах следующие первоочередные мероприятия по улучшению содержания памятников культуры:

а) по археологическим памятникам - провести научное исследование памятников, длительная сохранность которых не может быть обеспечена. Установить на памятниках щиты с объяснением значения этих памятников. Обеспечить строгое соблюдение установленного порядка раскопки археологических памятников;

б) по историческим и историко-мемориальным памятникам и памятным местам - отремонтировать исторические здания и сооружения, установить на них памятные доски. Благоустроить и озеленить памятные места, братские могилы, воинские захоронения, могилы выдающихся деятелей государства, науки и культуры. Установить на памятных местах монументы из долговечных материалов;

в) по архитектурным памятникам - провести необходимые консервационные и ремонтно-реставрационные работы, а также работы по благоустройству занимаемых памятниками участков. Реставрировать памятники, подготовляемые к музейному показу. Улучшить режим содержания памятников, осуществить изъятие памятников из ведения организаций, не обеспечивающих их сохранности и правильного использования;

г) по памятникам искусства - провести консервационные работы обеспечивающие сохранение от разрушения живописи, хранящейся в историко-архитектурных памятниках. Организовать работы по подготовке к музейному показу памятников монументальной живописи, имеющих особо важное значение. Провести регистрацию всех произведений живописи и предметов декоративно-прикладного искусства, хранящихся в историко-архитектурных памятниках. Осуществить необходимые консервационные и реставрационные работы по всем скульптурным памятникам и монументам, находящимся в неудовлетворительном состоянии. Благоустроить места расположения скульптурных памятников и монументов и подходы к ним.

5. Обязать Советы Министров автономных республик, крайисполкомы, облисполкомы, Мосгорисполком и Ленгорисполком при реконструкции городов сохранять места сосредоточения памятников культуры как заповедные районы.

Установить вокруг памятников охранные зоны, в пределах которых не могут допускаться работы, причиняющие ущерб памятникам (пахота, огородные работы, строительство и прочее).

6. Обязать Министерство просвещения РСФСР включить в учебные программы педагогических учебных заведений разделы, предусматривающие ознакомление учащихся с памятниками культуры РСФСР. Расширить в педагогических учебных заведениях и школах внеклассную работу по вопросам изучения, популяризации и охраны памятников культуры (организация исторических кружков, выставок, туристических походов и экскурсий к памятникам и памятным местам, организация шефства над памятниками).

7. Обязать Министерство культуры РСФСР, Советы Министров автономных республик, крайисполкомы, облисполкомы, Мосгорисполком и Ленгорисполком в срок до I ноября 1961 г. провести обследование состояния памятников культуры, находящихся под государственной охраной, и пересоставить на них учетную документацию. Одновременно продолжить работу по выявлению и учету новых памятников культуры, подлежащих принятию под охрану.

8. Утвердить список памятников культуры согласно приложению № I, подлежащих охране как памятники государственного значения, и список памятников культуры согласно приложению № 2, подлежащих охране как памятники местного значения.

9. Установить, что все памятники культуры подлежат приведению в благоустроенное состояние, а ценнейшие из них - превращению в объекты музейного показа. Утвердить перечень памятников согласно приложению № 3, подлежащих первоочередной подготовке к музейному показу.

10. Признать утратившими силу постановления Совета Министров РСФСР от 22 мая 1947 г. № 389 (СП РСФСР 1947 г. № 8, ст.28), от 22 мая 1948 г. № 503 (СП РСФСР 1948 г. № 10, ст.53), пункты 1,6,7 и 9 постановления Совета Министров РСФСР от 29 июня 1957 г. № 781 и пункты 2 и 3 постановления Совета Министров РСФСР от 20 ноября 1958 г. № 1292.

Председатель
Совета Министров РСФСР (Д.Полянский)

Управляющий Делами
Совета Министров РСФСР (Н.Груздев)

Извлечение

Постановление
Совета Министров РСФСР
от 30 августа 1960 г., № 1327

"О дальнейшем улучшении дела охраны
памятников культуры в РСФСР"

...В целях дальнейшего улучшения охраны памятников культуры... Совет Министров РСФСР ПОСТАНОВЛЯЕТ:

...8. Утвердить список памятников культуры согласно приложению № 1, подлежащих охране как памятники государственного значения, и список памятников культуры согласно приложению № 2, подлежащих охране как памятники местного значения.

Председатель
Совета Министров РСФСР
Д.Полянский

Управляющий Делами
Совета Министров РСФСР
И.Груздев

СПИСКИ

ПАМЯТНИКОВ АРХЕОЛОГИИ, ИСТОРИИ, АРХИТЕКТУРЫ И ИСКУССТВА, ПОДЛЕЖАЩИХ ОХРАНЕ КАК ПАМЯТНИКИ МЕСТНОГО ЗНАЧЕНИЯ

Приложение № 2
к постановлению Совета Министров РСФСР
от 30 августа 1960 г. № 1327

Продолжение приложения № 2

Наименование памятника	Местонахождение памятника
ЛЕНИНГРАДСКАЯ ОБЛАСТЬ	
Мгинский район	
Обелиск в память боев воинов Советской Армии с немецко-фашистскими оккупантами в 1942 г.	у впадения реки Тосны в реку Неву
МОРДОВСКАЯ АССР	
Ельниковский район	
Могила Безбородова Михаила Ильича (1907-1935)	деревня Новые Пичингуши
Краснослободский район	
Могила Веденяпина Аполлона Васильевича (1801-1872)	село Селище

Архитектура

Продолжение приложения № 2

Наименование памятника, дата сооружения, автор	Местонахождение памятника
ЛЕНИНГРАДСКАЯ ОБЛАСТЬ	
Волосовский район	
Усадьба Врангеля "Терпилицы", 1867 г.	село Раскулицы
Церковь Петра и Павла, 1784 г.	село Клопицы
Волховский район	
Церковь Алексея, 1833 г.	село Старая Ладога (на кладбище)
г.Выборг	
Собор монастыря "Черных братьев", XV-XIX вв.	Выборгская ул., 13
Кирха Петра и Павла, 1796 г.	Пионерская площадь
Преображенский собор, XVIII-XIX вв.	Тотральная площадь
Здание губернского суда, XVIII в. и дом президента губернского суда, 1779 г.	-"-
Костел Гиацинта, XVII-XIX вв.	ул.Водной заставы
г.Гатчина	
Здание госпиталя, 1822 г., арх.Штауберт	проспект 25 Октября
Ингебургские ворота, 1795 г., арх.В.Бренна	
Кирха св.Николая, 1825-1826 гг., арх.А.Байков	
Капшинский район	
Церковь Дмитрия (деревянная), 1765 г.	село Кобякова Горка
Кингисеппский район	
Казармы 146 пехотного Царицынского полка, XVIII-XIX вв. и здание Манежа	г.Кингисепп
Усадьба Альбрехта, 1836 г.	село Котлы
Ломоносовский район	
Покровская церковь, 1781 г.	село Дятлицы
Лужский район	
Церковь Преображения, 1766 г.	село Торошковичи
Тихвинская церковь, 1772-76 гг.	село Романщина
Преображенская церковь быв.Черменецкого монастыря, XVIII в.	село Скреблово
Усадебный дом (деревянный), XIX в.	-"-

Продолжение приложения № 2

Наименование памятника, дата сооружения, автор	Местонахождение памятника
Мгинский район (Кировский р-он, г. Шлиссельбург, Невдубстрой)	
Благовещенский собор, 1764 г.	г.Петрокрепость
Комплекс зданий и сооружений на Староладожском канале: Никольская церковь, 1770 г., часовня, подъемный мост через канал, ХУШ в.	Староладожский канал } I
Комплекс сооружений Петровского канала: мост на колоннах, ХУШ в., мост шлюзовый, ХУШ в., шлюзы и каналы, ХУШ-XIX вв.	Петровский канал } I
Новоладожский район	
Ансамбль церквей Климента с колокольней и Спаса Нерукотворного, ХУШ в.	г.Новая Ладога
Церковь Георгия "Суворовская" (деревянная), ХУШ в.	-"-
Церковь Петра и Павла, ХУП-ХУШ вв.	село Креницы
Введенский Островский монастырь, ХУ-XIX вв.	Оять (Ладейное поле) Рекинский сельсовет
Подпорожский район	
Церковь Власия (деревянная), XIX в.	деревня Волнаволок
Тихвинский район	
Никольская церковь, 1711 г.	село Никольское
Церковь Покрова (деревянная), 1744 г.	село Новинка

ЛИПЕЦКАЯ ОБЛАСТЬ

г.Липецк

Дом Губина, XIX в.	ул.Ленина, II
Собор Рождества Христова с колокольней, 1848 г.	Интернациональная ул.
Задонский район	
Дом Ульриха, ХУШ в.	г.Задонск, ул.Коммуны, I
Чаплыгинский район	
Собор Троицы, 1805 г.	г.Чаплыгин

Искусство

Продолжение приложения № 2

Наименование памятника	Авторы, материал	Дата сооружения памятника	Местонахождение памятника
	ЛЕНИНГРАДСКАЯ ОБЛАСТЬ		
	г.Волхов		
Памятник С.М.Кирову	ск.Н.В.Томский, бронза, гранит	1936 г.	сад Алюминиевого завода
	Всеволожский район		
Бюст И.П.Павлова	ск.И.Ф.Беспалов, бронза, гранит	1957 г.	поселок Колту на территории Научного горо Института физ логии АН СССР
Бюст Р.Декарта	ск.И.Ф.Беспалов, бронза	1935 г.	-"-
Бюст Ч.Дарвина	ск.И.Ф.Беспалов, бронза, гранит	1949 г.	-"-
Бюст И.М.Сеченова	ск.И.Ф.Беспалов, бронза, гранит	1935 г.	-"-
	г.Выборг		
Скульптура "Лось"	ск.Я.Мантинен, бронза, гранит	1924 г.	ул.Ленина,скв
Скульптура "Медведь"	ск.неизвестен, гранит	XIX в.	-"-
Скульптура "Мальчик с медвежонком"	ск.Фрио Липота, гранит	1931 г.	-"-
Скульптура "Мальчик с дельфином"	ск.неизвестен, гранит	XIX в.	-"-
Скульптура "Промышленность"	ск.неизвестен, бронза, гранит	XIX в.	близ южной ст роны Крепостн го моста
Скульптура "Торговля"	ск.неизвестен, бронза, гранит	XIX в.	-"-

Продолжение приложения № 2

Наименование памятника	Автор, материал	Дата сооружения памятника	Местонахождени памятника
	Лодейнопольский район		
Памятник С.М.Кирову	ск.Н.В.Томский, бронза, гранит	1939 г.	поселок Свирь- ул.Кирова
	Новоладожский район		
Бюст А.В.Суворова	ск.А.В.Вернер, бронза, кирпич, цемент	1947 г.	г.Новая Ладога ул.Карла Маркс сквер
	ЛИПЕЦКАЯ ОБЛАСТЬ		
	Задонский район		
Бюст дважды Героя Советского Союза М.Т.Степанищева	ск.Г.В.Нерода, арх-ры А.А.Заварзин и Д.Б.Савицкий, бронза, гранит	1948 г.	село Хмелинец, Сахарный завод
	город МОСКВА		
	Бауманский район		
Памятник Н.Э.Бауману	ск.Б.Д.Королев, бронза, гранит	1931 г.	Площадь Бауман сквер
	Дзержинский район		
Памятник В.В.Воровскому	ск.И.М.Кац, бронза, гранит	1924г.	Кузнецкий мост 21/5
Бюст дважды Героя Советского Союза В.И.Папкова	ск.Л.Е.Кербель, арх.Л.Г.Голубовский, бронза, гранит	1953 г.	Самотечный бул.

ПРИЛОЖЕНИЕ 10

к Акту

по результатам ГОСУДАРСТВЕННОЙ ИСТОРИКО-КУЛЬТУРНОЙ ЭКСПЕРТИЗЫ документации, обосновывающей мероприятия по обеспечению сохранности объектов культурного наследия регионального значения «Памятник С.М. Кирову» по адресу: Ленинградская область, Лодейнопольский район, поселок Свирь-3, ул. Кирова; «Братское захоронение советских воинов, погибших в 1941-44 гг.» по адресу: Ленинградская область, Лодейнопольский район, р. п. Свирьстрой, в 12 км к северо-востоку от г. Лодейное Поле, на левом берегу реки Свирь, близ клуба Нижне-Свирской ГЭС при проведении земляных, мелиоративных и (или) хозяйственных работ, предусмотренных статьей 25 Лесного кодекса Российской Федерации работ по использованию лесов и иных работ на земельном участке, непосредственно связанном с земельным участком в границах территории объекта культурного наследия: «Мероприятия по обеспечению сохранности объектов культурного наследия при реализации проектного решения по объекту: «Распределительный газопровод по г.п. Свирьстрой Свирьстройского городского поселения Лодейнопольского муниципального района Ленинградской области». ООО “Центр Инженерных Изысканий В Строительстве”. 78-10-2588-ОСОКН. 2022 г.

АДМИНИСТРАЦИЯ ЛЕНИНГРАДСКОЙ ОБЛАСТИ
КОМИТЕТ ПО КУЛЬТУРЕ ЛЕНИНГРАДСКОЙ ОБЛАСТИ

ПРИКАЗ

«24» декабря 2018 г. № 01-03/18-626
Санкт-Петербург

Об установлении границ территории и предмета охраны объекта культурного наследия регионального значения «Памятник С.М. Кирову» по адресу: Ленинградская область, Лодейнопольский район, поселок Свирь–3, ул. Кирова

В соответствии со ст. ст. 3.1, 9.2, 20, 33 Федерального закона от 25 июня 2002 года № 73-ФЗ «Об объектах культурного наследия (памятниках истории и культуры) народов Российской Федерации», ст. 4 областного закона от 25 декабря 2015 года № 140-оз «О государственной охране, сохранении, использовании и популяризации объектов культурного наследия (памятников истории и культуры) народов Российской Федерации, расположенных на территории Ленинградской области», п. 2.2.2. Положения о комитете по культуре Ленинградской области, утвержденного постановлением Правительства Ленинградской области от 24 октября 2017 года № 431, приказываю:

1. Установить границы территории объекта культурного наследия регионального значения «Памятник С.М. Кирову» по адресу: Ленинградская область, Лодейнопольский район, поселок Свирь–3, ул. Кирова (далее - Памятник), принятого на государственную охрану постановлением Совета Министров РСФСР от 30 августа 1960 года № 1327, согласно приложению 1 к настоящему приказу.
2. Установить предмет охраны Памятника, согласно приложению 2 к настоящему приказу.
3. Отделу по осуществлению полномочий Ленинградской области в сфере объектов культурного наследия департамента государственной охраны, сохранения и использования объектов культурного наследия комитета по культуре Ленинградской области обеспечить:
- внесение соответствующих сведений в Единый государственный реестр объектов культурного наследия (памятников истории и культуры) народов Российской Федерации;
- копию настоящего приказа направить в сроки, установленные действующим законодательством, в федеральный орган исполнительной власти, уполномоченный Правительством Российской Федерации на осуществление государственного

кадастрового учета, государственной регистрации прав, ведение Единого государственного реестра недвижимости и предоставление сведений, содержащихся в Едином государственном реестре недвижимости, его территориальные органы.

4. Отделу взаимодействия с муниципальными образованиями, информатизации и организационной работы комитета по культуре Ленинградской области обеспечить размещение настоящего приказа на сайте комитета по культуре Ленинградской области в информационно-телекоммуникационной сети «Интернет».

5. Контроль за исполнением настоящего приказа возложить на заместителя начальника департамента государственной охраны, сохранения и использования объектов культурного наследия комитета по культуре Ленинградской области.

6. Настоящий приказ вступает в силу со дня его официального опубликования.

Председатель комитета Е.В. Чайковский

Приложение № 1
к приказу комитета по культуре
Ленинградской области
от «24» декабря 2018 г.
№ 01-03/18-626

Границы территории объекта культурного наследия регионального значения «Памятник С.М. Кирову» по адресу: Ленинградская область, Лодейнопольский район, поселок Свирь–3, ул. Кирова

Карта (схема) границ территории объекта культурного наследия

Условные обозначения:

объект культурного наследия регионального значения «Памятник С.М. Кирову»

граница территории объекта культурного наследия

номер поворотной (характерной) точки

Перечень координат поворотных (характерных) точек границ территории объекта культурного наследия регионального значения «Памятник С.М. Кирову» по адресу: Ленинградская область, Лодейнопольский район, поселок Свирь–3, ул. Кирова

Обозначение характерной (поворотной) точки	Долгота (X)	Широта (Y)
1	533595.76	3237511.43
2	533592.76	3237522.43
3	533582.36	3237519.63
4	533585.36	3237508.73
1	533595.76	3237511.43

Определение географических координат характерных точек границы территории объекта культурного наследия выполнено в системе координат МСК-47_зона 3.

Режим использования территории объекта культурного наследия регионального значения «Памятник С.М. Кирову» по адресу: Ленинградская область, Лодейнопольский район, поселок Свирь–3, ул. Кирова

На территории Памятника разрешается:

- проведение работ по сохранению объекта культурного наследия (меры, направленные на обеспечение физической сохранности и сохранение историко-культурной ценности объекта культурного наследия, предусматривающие консервацию, ремонт, реставрацию, включающие в себя научно-исследовательские, изыскательские, проектные и производственные работы, научное руководство за проведением работ по сохранению объекта культурного наследия, технический и авторский надзор за проведение этих работ);
- реконструкция, ремонт существующих дорог, инженерных коммуникаций, благоустройство, озеленение, установка малых архитектурных форм, иная хозяйственная деятельность (по согласованию с региональным органом охраны объектов культурного наследия), не противоречащая требованиям обеспечения сохранности объекта культурного наследия и позволяющая обеспечить функционирование объекта культурного наследия в современных условиях, обеспечивающая недопущение ухудшения состояния территории объекта культурного наследия.

На территории Памятника запрещается:

- строительство объектов капитального строительства и увеличение объемно-пространственных характеристик существующих на территории памятника объектов капитального строительства; проведение земляных, строительных, мелиоративных и иных работ, за исключением работ по сохранению объекта культурного наследия или его отдельных элементов, сохранению историко-градостроительной или природной среды объекта культурного наследия;
- установка рекламных конструкций, распространение наружной рекламы;
- осуществление любых видов деятельности, ухудшающих экологические условия и гидрологический режим на территории объекта культурного наследия, создающих вибрационные нагрузки динамическим воздействием на грунты в зоне их взаимодействия с объектами культурного наследия.

Приложение № 2
к приказу комитета по культуре
Ленинградской области
от «24» декабря 2018 г.
№ 01-03/18-626

Предмет охраны
объекта культурного наследия регионального значения
«Памятник С.М. Кирову» по адресу: Ленинградская область, Лодейнопольский район, поселок Свирь–3, ул. Кирова

№ п/п	Виды предмета охраны	Предмет охраны	Фотофиксация
1	Объемно-пространственное решение:	Местоположение в границах территории в городе Свирьстрой на пересечении пр. Кирова и ул. Подпорожская; историческое пространственное и архитектурно-композиционное решение; конфигурация и высотные отметки территории.	
2	Объемно-пространственное решение:	Историческое местоположение памятника; габариты и конфигурация (прямоугольная) площадки и дорожек; высотные отметки пьедестала и скульптуры.	
3	Конструктивное решение:	Пьедестал: материал (красный гранит): стилобат – пиленые блоки, отделка постамента – пиленые прямоугольные панели; скульптура: материал (бронза);	

		мемориальная надпись: материал, техника исполнения (формовочные элементы).	
5	Архитектурно-художественное решение:	Исторические габариты и конфигурация (ступенчатая) пьедестала;	
		исторические габариты, конфигурация и форма скульптуры: ступенчатый цоколь с монументальной фигурой;	
		надпись на постаменте: «С.М. Киров 1886-1934».	

Предмет охраны может быть уточнен при проведении дополнительных научных исследований.

ПРИЛОЖЕНИЕ 11

к Акту

по результатам ГОСУДАРСТВЕННОЙ ИСТОРИКО-КУЛЬТУРНОЙ ЭКСПЕРТИЗЫ документации, обосновывающей мероприятия по обеспечению сохранности объектов культурного наследия регионального значения «Памятник С.М. Кирову» по адресу: Ленинградская область, Лодейнопольский район, поселок Свирь-3, ул. Кирова; «Братское захоронение советских воинов, погибших в 1941-44 гг.» по адресу: Ленинградская область, Лодейнопольский район, р. п. Свирьстрой, в 12 км к северо-востоку от г. Лодейное Поле, на левом берегу реки Свирь, близ клуба Нижне-Свирской ГЭС при проведении земляных, мелиоративных и (или) хозяйственных работ, предусмотренных статьей 25 Лесного кодекса Российской Федерации работ по использованию лесов и иных работ на земельном участке, непосредственно связанном с земельным участком в границах территории объекта культурного наследия: «Мероприятия по обеспечению сохранности объектов культурного наследия при реализации проектного решения по объекту: «Распределительный газопровод по г.п. Свирьстрой Свирьстройского городского поселения Лодейнопольского муниципального района Ленинградской области». ООО “Центр Инженерных Изысканий В Строительстве”. 78-10-2588-ОСОКН. 2022 г.

Утверждено
приказом Министерства культуры
Российской Федерации
от 2 июля 2015 г. № 1906

Экземпляр № 1

471410067880005
Регистрационный номер объекта культурного наследия в едином государственном реестре объектов культурного наследия (памятников истории и культуры) народов Российской Федерации

ПАСПОРТ
ОБЪЕКТА КУЛЬТУРНОГО НАСЛЕДИЯ

Фотографическое изображение объекта культурного наследия, за исключением отдельных объектов археологического наследия, фотографическое изображение которых вносится на основании решения соответствующего органа охраны объектов культурного наследия

11.07.2013
Дата съемки (число,месяц,год)

1. Сведения о наименовании объекта культурного наследия

Памятник С.М. Кирову

2. Сведения о времени возникновения или дате создания объекта культурного наследия, датах основных изменений (перестроек) данного объекта и (или) датах связанных с ним исторических событий

1939 г.

3. Сведения о категории историко-культурного значения объекта культурного наследия

Федерального значения	Регионального значения	Местного (муниципального значения)
	+	

4. Сведения о виде объекта культурного наследия

Памятник	Ансамбль	Достопримечательное место
+		

5. Номер и дата принятия органом государственной власти решения о включении объекта культурного наследия в единый государственный реестр объектов культурного наследия (памятников истории и культуры) народов Российской Федерации

Совет Министров РСФСР отмечает, что в области охраны памятников культуры Российской Федерации достигнуты известные положительные результаты. Выявлено и взято на учет свыше 30 тыс. памятников археологии, истории, архитектуры и искусства, из которых наиболее ценные приняты под государственную охрану. Осуществлены ремонтно-реставрационные работы более чем по 2 тысячам архитектурных и историко-мемориальных памятников и памятников искусств Восстановлено и реставрировано около 700 памятников, разрушенных немецко-фашистскими захватчиками в годы Великой Отечественной войны. В ряде автономных республик, краев и областей несколько улучшена работа по научному исследованию и пропаганде памятнике культуры. Вместе с тем в деле охраны памятников имеются еще серьезные недостатки. Многие из них находятся в запущенном состоянии, что ставит их под угрозу разрушения. В то же время средства, выделенные на эти цели, в ряде областей и автономных республик не осваиваются. В 1959 году часть средств, предназначенных на ремонт и реставрацию памятников культуры, была использована не по назначению Советами Министров Дагестанской, Мордовской и Татарской АССР, Горьковским, Владимирским, Калининским, Костромским, Тамбовским, Тульским, Ярославским облисполкомами и Ленинградским горисполкомом. В некоторых областях отсутствует должный учет памятников культуры, ряд памятников архитектуры передается в пользование организаций без заключения охранно-арендных договоров.

- Постановление совета министров РСФСР «О дальнейшем улучшении дела охраны культуры памятников в РСФСР» № 1327-2 от 30.08.1960 г.

6. Сведения о местонахождении объекта культурного наследия (адрес объекта или при его отсутствии описание местоположения объекта)

Ленинградская область, Лодейнопольский район, поселок Свирь-3, ул. Кирова

7. Сведения о границах территории объекта культурного наследия, включенного в единый государственный реестр объектов культурного наследия (памятников истории и культуры) народов Российской Федерации

- Приказ комитета по культуре Ленинградской области «Об установлении границ территории и предмета охраны объекта культурного наследия регионального значения «Памятник С.М. Кирову» по адресу: Ленинградская область, Лодейнопольский район, поселок Свирь-3, ул. Кирова» № 01-03/18-626 от 24.12.2018 г.

8. Описание предмета охраны объекта культурного наследия

Предметом охраны объекта культурного наследия «Памятник С.М. Кирову», расположенного по адресу: Ленинградская область, Лодейнопольский район, поселок Свирь-3, ул. Кирова, являются: Объемно-пространственное решение: Местоположение в границах территории в городе Свирьстрой на пересечении пр. Кирова и ул. Подпорожская; историческое пространственное и архитектурно-композиционное решение; конфигурация и высотные отметки территории. Объемно-пространственное решение: Историческое местоположение памятника; габариты и конфигурация (прямоугольная) площадки и дорожек; высотные отметки пьедестала и скульптуры. Конструктивное решение: Пьедестал: материал (красный гранит): стилобат - пиленые блоки, отделка постамента - пиленые прямоугольные панели; скульптура: материал (бронза); мемориальная надпись: материал, техника исполнения (формовочные элементы). Архитектурно-художественное решение: Исторические габариты и конфигурация (ступенчатая) пьедестала; исторические габариты, конфигурация и форма скульптуры: ступенчатый цоколь с монументальной фигурой; надпись на постаменте: «С.М. Киров 1886-1934».

- Приказ комитета по культуре Ленинградской области «Об установлении границ территории и предмета охраны объекта культурного наследия регионального значения «Памятник С.М. Кирову» по адресу: Ленинградская область, Лодейнопольский район, поселок Свирь-3, ул. Кирова» № 01-03/18-626 от 24.12.2018 г.

9. Сведения о наличии зон охраны данного объекта культурного наследия с указанием номера и даты принятия органом государственной власти акта об утверждении указанных зон либо информация о расположении данного объекта культурного наследия в границах зон охраны иного объекта культурного наследия

На дату оформления паспорта границы зон охраны объекта культурного наследия, режимы использования земель и градостроительные регламенты в границах территорий данных зон не утверждены.

Всего в паспорте листов | 4 |

Уполномоченное должностное лицо органа охраны объектов культурного наследия

Ведущий специалист		Назаренко Юлия Юрьевна
должность	подпись	инициалы, фамилия

М.П.

□□ . □□ . □□□□
Дата оформления паспорта
(число, месяц, год)