

АКТ

государственной историко-культурной экспертизы

документации, содержащей результаты исследований, в соответствии с которыми определяется наличие или отсутствие объектов, обладающих признаками объекта культурного наследия на земельном участке, подлежащем воздействию земляных, строительных, мелиоративных, хозяйственных работ, предусмотренных статьей 25 Лесного кодекса Российской Федерации работ по использованию лесов (за исключением работ, указанных в пунктах 3, 4 и 7 части 1 статьи 25 Лесного кодекса Российской Федерации) и иных работ на земельных участках отведенных под объект «Наружное газоснабжение пос. Беличье» Приозерского района Ленинградской области.

Настоящий Акт государственной историко-культурной экспертизы составлен в соответствии с Федеральным законом от 25.06.2002 №73-ФЗ «Об объектах культурного наследия (памятниках истории и культуры) народов Российской Федерации», Положением о государственной историко-культурной экспертизе, утвержденным постановлением Правительства Российской Федерации от 15.07.2009 № 569.

1. Дата начала и окончания проведения экспертизы:

Настоящая государственная историко-культурная экспертиза проведена в период с 18.10.2022 по 28.10.2022 г.

2. Место проведения экспертизы:

г. Санкт-Петербург

3. Заказчик экспертизы:

Общество с ограниченной ответственностью «Проектно-изыскательские решения в строительстве» (далее ООО «ПИРС»), 197082, г. Санкт-Петербург, ул. Оптиков, д.45, к.1, лит. А, пом.69-Н ИНН 7814690758.

4. Сведения об эксперте:

- фамилия, имя, отчество – Жданов Николай Сергеевич;
 - образование – высшее, Тверской государственный университет, исторический факультет;
 - стаж работы – 14 лет;
 - место работы и должность – Общество с ограниченной ответственностью «АРХГЕОПРОЕКТ» (ООО «АРХГЕОПРОЕКТ»), ведущий специалист.
 - реквизиты аттестации – Приказ Министерства культуры Российской Федерации № 1039 от 23.06.2021 г.;
- Профиль экспертной деятельности (объекты экспертизы):
- документация или разделы документации, обосновывающие меры

по обеспечению сохранности объекта культурного наследия, включенного в реестр, выявленного объекта культурного наследия либо объекта, обладающего признаками объекта культурного наследия, при проведении земляных, мелиоративных, хозяйственных работ, указанных в статье 30 Федерального закона работ по использованию лесов и иных работ в границах территории объекта культурного наследия либо на земельном участке, непосредственно связанном с земельным участком в границах территории объекта культурного наследия;

– документация, за исключением научных отчетов о выполненных археологических полевых работах, содержащая результаты исследований, в соответствии с которыми определяется наличие или отсутствие объектов, обладающих признаками объекта культурного наследия, на земельных участках, подлежащих воздействию земляных, строительных, мелиоративных, хозяйственных работ, указанных в статье 30 Федерального закона работ по использованию лесов и иных работ.

4.1. Отношения к заказчику

Эксперт:

- не имеет родственных связей с заказчиком (его должностным лицом или работником) (дети, супруги и родители, полнородные и неполнородные братья и сестры (племянники и племянницы), двоюродные братья и сестры, полнородные и неполнородные братья и сестры родителей заказчика (его должностного лица или работника) (дяди и тети));

- не состоит в трудовых отношениях с заказчиком;

- не имеет долговые или иные имущественные обязательства перед заказчиком (его должностным лицом или работником), а заказчик (его должностное лицо или работник) не имеет долговые или иные имущественные обязательства перед экспертом;

- не владеет ценными бумагами, акциями (долями участия, паями в уставных (складочных) капиталах) заказчика;

- не заинтересован в результатах исследований либо решении, вытекающем из заключения экспертизы, с целью получения выгоды в виде денег, ценностей, иного имущества, услуг имущественного характера или имущественных прав для себя или третьих лиц.

5. Информация о том, что в соответствии с законодательством Российской Федерации эксперты несут ответственность за достоверность сведений, изложенных в заключении:

Эксперт признает свою ответственность за соблюдение принципов проведения экспертизы, установленных ст.29 Федерального закона от 25.06.2002 № 73-ФЗ «Об объектах культурного наследия (памятниках истории и культуры) народов Российской Федерации» (далее в тексте – Федеральный закон); за достоверность сведений, изложенных в заключении экспертизы. и обязуется выполнять требования п.17 Положения о государственной историко-

культурной экспертизе, утвержденного постановлением Правительства Российской Федерации от 15.07.2009 № 569.

6. Основание проведения государственной историко-культурной экспертизы:

- Федеральный закон от 25.06.2002 № 73-ФЗ «Об объектах культурного наследия (памятниках истории и культуры) народов Российской Федерации»;
- Положение о государственной историко-культурной экспертизе и последующие дополнения к нему, утвержденное Постановлением Правительства РФ от 15.07.2009 г. № 569;
- Письмо Комитета по сохранению культурного наследия Ленинградской области № ИСХ-2212/2021 от 21.04.2021 г.;
- Договор № 761-11513-19 от 01.11.2019 между ООО «ПИРС» и АО «Газпром газораспределение Ленинградская область»;
- Договор № 181022 от 18.10.2022 г. между экспертом Ждановым Н.С. и ООО «ПИРС» на проведение государственной историко-культурной экспертизы.

7. Объект государственной историко-культурной экспертизы:

Документация, за исключением научных отчетов о выполненных археологических полевых работах, содержащая результаты исследований, в соответствии с которыми определяется наличие или отсутствие объектов, обладающих признаками объекта культурного наследия, на земельных участках, подлежащих воздействию земляных, строительных, мелиоративных, хозяйственных работ, указанных в ст.30 Федерального закона №73-ФЗ работ по использованию лесов и иных работ на земельных участках отведенных под объект «Наружное газоснабжение пос. Беличье» Приозерского района Ленинградской области.

8. Цель проведения государственной историко-культурной экспертизы:

Определение наличия или отсутствия объектов культурного наследия, включенных в реестр, выявленных объектов культурного наследия либо объектов, обладающих признаками объекта культурного наследия, на земельных участках отведенных под объект «Наружное газоснабжение пос. Беличье» Приозерского района Ленинградской области, подлежащих воздействию земляных, строительных, мелиоративных, хозяйственных работ, указанных в статье 30 Федерального закона № 73-ФЗ от 25.06.2002 работ по использованию лесов и иных работ, в случае, если орган охраны объектов культурного наследия не имеет данных об отсутствии на указанных земельных участках, землях лесного фонда либо водных объектах или их частях объектов культурного наследия либо объектов, обладающих признаками объекта культурного наследия в соответствии со статьей 3 Федерального закона № 73-ФЗ от 25.06.2002.

9. Перечень документов, представленных Заказчиком:

- Письмо Комитета по сохранению культурного наследия Ленинградской области № ИСХ-2212/2021 от 21.04.2021 г.;
- Письмо АО «Газпром Газораспределение Ленинградская область» №61/14057 от 28.10.2022 г. об отсутствии ГПЗУ;
- Схема расположения проектируемого газопровода на кадастровом плане;
- Техническое задание к Договору № 761-11513-19 от 01.11.2019 между ООО «ПИРС» и АО «Газпром газораспределение Ленинградская область»;
- Техническая документация *«Заключение об археологическом обследовании земельного участка, предназначенного для проектирования и строительства объекта: «Наружное газоснабжение п. Беличье» (протяженность 1,3 км.) Приозерского района Ленинградской области»*, ООО «ПИРС», Санкт-Петербург, 2021 г.;
- Договор № 1810222 от 18.10.2022 г. между экспертом Ждановым Н.С. и ООО «ПИРС» на проведение государственной историко-культурной экспертизы.

10. Сведения об обстоятельствах, повлиявших на процесс проведения и результаты экспертизы:

Обстоятельства, повлиявшие на процесс проведения и результаты экспертизы, отсутствуют.

11. Сведения о проведенных исследованиях с указанием примененных методов, объема и характера выполненных работ и их результатов:

При подготовке настоящего акта изучена и проанализирована в полном объеме документация, представленная заказчиком, на соответствие действующему законодательству в сфере охраны объектов культурного наследия. Для экспертизы привлечены необходимые данные и источники, дополняющие информацию о земельных участках с точки зрения обнаружения объектов культурного наследия и объектов, обладающих признаками объекта культурного наследия. Особое внимание уделялось картографическим материалам, данным дистанционного зондирования земной поверхности землеотвода, материалам полевых и историко-архивных исследований прошлых лет, в том числе на территориях, близких по физико-географическим характеристикам. Имеющийся и привлеченный материал достаточен для подготовки заключения государственной историко-культурной экспертизы.

Результаты исследований, проведенных в рамках настоящей экспертизы, оформлены в виде настоящего Акта.

12. Факты и сведения, выявленные и установленные в результате проведенных исследований:

12.1. Общие сведения:

Согласно Письму Комитета по сохранению культурного наследия

Ленинградской области (далее – Комитет) № ИСХ-2212/2021 от 21.04.2021 г., на территории предполагаемой под проектирование и строительство объекта: «Наружное газоснабжение п. Беличье» объекты культурного наследия, включенные в единый государственный реестр объектов культурного наследия (памятников истории и культуры) народов Российской Федерации, выявленные объекты культурного наследия, включенные в перечень выявленных объектов культурного наследия, расположенных на территории Ленинградской области, отсутствуют. Участок проектирования расположен вне границ зон охраны, защитных зон объектов культурного наследия.

Сведениями об отсутствии на хозяйственно неосвоенной части указанной территории объектов археологического наследия и объектов, обладающих признаками объекта археологического наследия, Комитет не располагает.

На основании вышеизложенного и в соответствии с действующим законодательством Комитетом по культуре Ленинградской области было предписано, в числе прочего, обеспечить проведение историко-культурной экспертизы земельных участков путем археологической разведки.

Археологическое обследование земельного участка было выполнено на основании договора № 761-11513-19 от 01.11.2019 между ООО «ПИРС» и АО «Газпромгазораспределение Ленинградская область», письма Комитета по сохранению культурного наследия Ленинградской области № ИСХ-2212/2021 от 21.04.2021 г., на основании действующего законодательства РФ и Открытого листа № 1669-2021, выданного по решению Министерства культуры РФ от 29.07.2021 Хвоцинской Наталии Вадимовне на право проведения археологических разведок с осуществлением локальных земляных работ на указанной территории в целях выявления объектов археологического наследия, уточнения сведений о них и планирования мероприятий по обеспечению их сохранности. Срок действия открытого листа: с 29.07.2021 г. по 31.12.2021 г.

По результатам разведки была составлена техническая документация *«Заключение об археологическом обследовании земельного участка, предназначенного для проектирования и строительства объекта: «Наружное газоснабжение п. Беличье» (протяженность 1,3 км.) Приозерского района Ленинградской области»* (Приложение № 2).

12.2. Описание современного состояния:

Трасса обследования расположена в северо-западной части Ленинградской области, в северной части Карельского перешейка, в северо-западной части Приозерского района, в юго-западной части Ларионовского сельского поселения, в восточной и юго-восточной частях поселка Беличье.

Трасса обследования проходит к югу от автодороги 41К-185 вдоль грунтовой дороги к частным земельным участкам, далее проходит к юго-западу через земли сельскохозяйственного назначения в направлении базы отдыха Озерный берег, и далее проходит к югу вдоль центральной грунтовой дороги указанной базы отдыха до южной оконечности ее территории.

Трасса обследования проходит вблизи Беличье протоки (р. Беличья)

озерно-речной системы Вуокса (около 730 м к северо-западу в северной оконечности трассы обследования, и около 230 м в южной).

В ходе визуального обследования участка был установлен его пологий рельеф с плавным, местами волнообразным понижением от северной к южной оконечности.

В северной оконечности трасса обследования начинается в смешанном лесу к северу от автодороги 41К-185, пересекает ее, проходя на юго-юго-запад по хвойному лесу, обходя с востока башню сотовой связи. Далее, трасса обследования проходит по хвойному лесу к востоку от проселочной грунтовой дороги, пересекая ее на подходе к первым индивидуальным земельным участкам. Далее трасса обследования проходит к юго-востоку, затем к юго-западу по восточной окраине пос. Беличье вдоль и в створе извилистой грунтовой дороги по придорожной полосе, занятой луговой растительностью и мелким кустарником. Далее трасса проходит к западу-юго-западу по участку сельскохозяйственного назначения в направлении закрытой территории базы отдыха Озерный. Далее трасса обследования проходит к югу по территории базы отдыха Озерный к западу от центральной грунтовой дороги указанной базы отдыха к востоку от дренажной канавы, и оканчивается у въезда на закрытую территорию.

12.3. Сведения о правообладателях:

В Приложении №3 к настоящему Акту представлены выписки из ЕГРН на обследованные земельные участки.

12.4. Краткие сведения об истории археологического изучения территории:

Археологическое изучение территории Карельского перешейка и Северо-Западного Приладожья берет свое начало в 1870-е годы с деятельности Выборгского студенческого общества Хельсингского университета, организовавшего ряд экспедиций по сбору археологических и этнографических материалов в тогдашнюю Выборгскую губернию Великого княжества Финляндского. В этих экспедициях участвовал Теодор Швиндт, выявивший и раскопавший в 1880-е годы корельские грунтовые могильники эпохи крестовых походов (1050–1300 гг.).

Современник Т. Швиндта Хяльмар Аппельгрэн провел исследования древних городищ и крепостей Финляндии и Карелии. Финские археологи вернулись к полевым исследованиям на Карельском перешейке в начале 1920-х гг., когда А. Европеус раскопал в дер. Лапинлахти (в настоящее время – дер. Ольховка) могильники эпохи меровингов и викингов. В эти же годы железному веку Карелии посвятил специальное исследование С.А. Нордман, в котором он подверг детальному анализу все категории корельских украшений. Исследования А. Европеуса и С.А. Нордмана нашли свое продолжение в трудах Э. Кивикоски, продолжившей в 1930-е – первой половине 1940-х гг. исследования древнего прошлого корел, после чего гипотеза о западно-финском

происхождении корел стала господствующей в финской археологической науке. Последовательное изучение прибалтийско-финских древностей на территории Ленинградской области, включая Карельский перешеек, началось лишь в конце 1960-х гг.

С образованием в 1974 году в Ленинградском отделении Института археологии АН СССР сектора славяно-финской археологии начались полевые работы на Карельском перешейке и в Северо-Западном Приладожье в таких ключевых пунктах, как крепость Корела и Тиверский городок на Вуоксе, древний Выборг, городище Паасонвуори и другие городища северо-западного побережья Ладожского озера. Раскопки проводились в 1972- 1973 и 1975- 1976 годах А.Н. Кирпичниковым, в 1989-1990 годах раскопки проводились под руководством А.И. Саксы.

12.5. Анализ документации:

Представленная документация является результатом историко-культурного исследования территории, предназначенной для хозяйственного освоения, содержит результаты проведения археологических работ (разведок) на предмет наличия (отсутствия) объектов, обладающих признаками историко-культурного наследия, на территории земельных участков, отведенных под объект «Наружное газоснабжение пос. Беличье» Приозерского района Ленинградской области.

Документация содержит текстовую и иллюстративную части. Текстовая часть отражает данные, полученные в ходе историко-библиографических и археологических исследований на территории испрашиваемых земельных участков, выводы. Иллюстративная часть содержит ситуационные планы и фотографические материалы, отражающие информацию по земельному участку и проведенным работам. Иллюстративная часть документации оформлена в виде приложения. В соответствии с представленными в документации данными для её подготовки использованы материалы историко-архивных изысканий, связанные с территорией обследования и результаты археологической разведки.

В августе 2021 г. археологической экспедицией ООО «ПИРС» под руководством Н.В. Хвоцинской были проведены разведочные археологические работы в пос. Беличье, Приозерского района, Ленинградской области, в зоне проектирования объекта «Наружное газоснабжение пос. Беличье», общей протяженностью 1,3 км.

Археологическое обследование земельного участка было выполнено на основании договора № 761-11513-19 от 01.11.2019 между ООО «ПИРС» и АО «Газпромгазораспределение Ленинградская область», письма Комитета по сохранению культурного наследия Ленинградской области № ИСХ-2212/2021 от 21.04.2021 г., на основании действующего законодательства РФ и Открытого листа № 1669-2021, выданного по решению Министерства культуры РФ от 29.07.2021 Хвоцинской Наталии Вадимовне на право проведения археологических разведок с осуществлением локальных земляных работ на указанной территории в целях выявления объектов археологического наследия,

уточнения сведений о них и планирования мероприятий по обеспечению их сохранности. Срок действия открытого листа: с 29.07.2021 г. по 31.12.2021 г.

В ходе археологического обследования был произведен визуальный осмотр территории на предмет наличия объектов археологического наследия, выполнены:

- фотофиксация общих видов;
- заложено 2 археологических шурфа размерами 1×1 м, общей площадью 2 кв. м. Глубина исследованных шурфов составила от 0,36 м до 0,39 м. В заполнении шурфов археологический материал не зафиксирован.

В результате археологического обследования земельных участков и в непосредственной близости памятники археологии не выявлены, культурные отложения, комплексы и археологические материалы, отвечающие признакам объекта культурного наследия, не зафиксированы, местонахождения археологических артефактов отсутствуют.

Археологическое обследование на территории земельных участков, отведенных под объект «Наружное газоснабжение пос. Беличье» было проведено согласно принятой научной полевой методике археологических исследований (Положение ОПИ ИА РАН №32 от 20.06.2018 г.).

13. Перечень документов и материалов, собранных и полученных при проведении экспертизы, а также использованной для нее специальной, технической и справочной литературы:

1) Федеральный закон от 25.06.2002 № 73-ФЗ «Об объектах культурного наследия (памятниках истории и культуры) народов Российской Федерации»;

2) Положение о государственной историко-культурной экспертизе, утвержденное постановлением Правительства РФ от 15.07.2009 № 569;

3) Федеральный закон Российской Федерации от 23.07.2013 №245-ФЗ «О внесении изменений в отдельные законодательные акты Российской Федерации в части пресечения незаконной деятельности в области археологии»;

4) Постановление Правительства Российской Федерации от 20.02.2014 №127 «Об утверждении Правил выдачи, приостановления и прекращения действия разрешений (открытых листов) на проведение работ по выявлению и изучению объектов археологического наследия»;

5) Положение от 20.06.2018 № 32 «О порядке проведения археологических полевых работ и составления научной отчётной документации», утвержденное постановлением бюро Отделения историко-филологических наук РАН;

6) Методика определения границ территорий объектов археологического наследия, рекомендованная к применению Письмом Министерства культуры Российской Федерации от 27.01.2012 № 12-01-39/05-АБ;

7) Письмо Комитета по сохранению культурного наследия Ленинградской области № ИСХ-2212/2021 от 21.04.2021 г.;

8) Лебедев Г. С. Археологические памятники Ленинградской области. Л., 1977.;

9) Бельский С.В., Лааксо В. Погребальные комплексы центральной части могильника Кюлялахти Калмистомяки в Северо-Западном Приладожье // Свод археологических источников Кунсткамеры. Вып. 2. СПб. 2009;

10) Бельский С.В., Лааксо В. Результаты археологических исследований в северном Приладожье в 2009 г. // Научные исследования и музейные проекты МАЭ РАН в 2009 году. Радловский сборник. СПб., 2010;

11) Бельский С.В. Могильник Кюлялахти Калмистомяки в Северо-Западном Приладожье. Результаты археологических исследований 2006–2009 годов. – СПб.: Наука, 2012;

12) Герасимов Д.В. 2006. Каменный век Карельского перешейка в материалах МАЭ /Кунсткамеры/ РАН. // Свод археологических источников Кунсткамеры. Вып. 1. Под ред. Хлопачева Г.А.;

13) Герасимов Д.В. Динамика развития каменных индустрий мезолита-неолита Карельского перешейка. Автореферат диссертации на соискание ученой степени кандидата исторических наук. СПб. 2012;

14) Герасимов Д.В., Лисицын С.Н., Тимофеев В.И. Материалы к археологической карте Карельского перешейка. Памятники каменного века и периода раннего металла. СПб 2003;

15) Гурина Н.Н., 1961. Древняя история Северо-Запада Европейской части СССР // Материалы и исследования по археологии СССР, N 87, М-Л;

16) Кирпичников А.Н. Башня посадника Якова в средневековой Кореле /Древняя Русь и славяне. М., 1978;

17) Дмитриев А.П. История Корельской (Кексгольмской) епархии. Приозерск, 2000;

18) Кирпичников А. Н. Историко-археологические исследования древней Корелы («Корельский город» XIV в.) // Финно-угры и славяне. Л., 1979.;

19) Кирпичников А. Н. Каменные крепости Новгородской земли. Л., 1984;

20) Кочуркина С.И. Тиверск // КСИА. Вып. 146. 1976;

21) Кочуркина С. И. Археологические памятники корелы V–XV веков. Л., 1981;

22) Кочуркина С.И. Археология Карелии. Петрозаводск, 1996;

23) Кочуркина С. И. Древняя корела. Л., 1982.

14. Обоснования вывода экспертизы:

При проведении государственной историко-культурной экспертизы было установлено, что проведенные археологические исследования выполнены в соответствии с требованиями методики ведения археологических разведок и описания полученных результатов, изложенными в Положении от 20 июня 2018 г. № 32 «О порядке проведения археологических полевых работ и составления научной отчетной документации», утвержденное постановлением бюро Отделения историко-филологических наук Российской академии наук.

Достоверность результатов полевых исследований не вызывает сомнений.

При проведении визуального осмотра и археологических исследований в

границах земельных участков, отведенных под объект «Наружное газоснабжение пос. Беличье», не обнаружено объектов, обладающих признаками объекта культурного наследия.

Площадь обследованной территории является достаточной для определения наличия/отсутствия на данном участке объектов, обладающих признаками объектов историко-культурного наследия, в т.ч. памятников археологии.

15. Вывод экспертизы:

Экспертом сделан вывод о возможности (положительное заключение) проведения земляных, строительных, мелиоративных и (или) хозяйственных работ, предусмотренных статьей 25 Лесного кодекса Российской Федерации работ по использованию лесов и иных работ ввиду отсутствия выявленных объектов археологического наследия на земельных участках отведенных под объект «Наружное газоснабжение пос. Беличье», подлежащих воздействию земляных, строительных, мелиоративных и (или) хозяйственных работ, предусмотренных статьей 25 Лесного кодекса Российской Федерации работ по использованию лесов и иных работ.

Положительное заключение

16. Перечень приложений к заключению экспертизы.

Приложение № 1. Письмо Комитета по сохранению культурного наследия Ленинградской области № ИСХ-2212/2021 от 21.04.2021 г.;

Приложение № 2. Техническая документация «Заключение об археологическом обследовании земельного участка, предназначенного для проектирования и строительства объекта: «Наружное газоснабжение п. Беличье» (протяженность 1,3 км.) Приозерского района Ленинградской области», ООО «ПИРС», Санкт-Петербург, 2021 г.

Приложение № 3. Выписки из ЕГРН;

Приложение № 4. Схема расположения проектируемого газопровода на кадастровом плане;

Приложение № 5. Письмо АО «Газпром газораспределение Ленинградская область» №61/14057 от 28.10.2022 г. об отсутствии ГПЗУ;

Приложение № 6. Техническое задание к договору № 761-11513-19 от 01.11.2019 между ООО «ПИРС» и АО «Газпром газораспределение Ленинградская область»;

Приложение № 7. Договор № 1810222 от 18.10.2022 г. между экспертом Ждановым Н.С. и ООО «ПИРС» на проведение государственной историко-культурной экспертизы.

17. Дата оформления заключения экспертизы – 28.10.2022.

Аттестованный эксперт
по проведению государственной
историко-культурной экспертизы

Н.С. Жданов

Приложение №1

к Акту государственной историко-культурной экспертизы документации, содержащей результаты исследований, в соответствии с которыми определяется наличие или отсутствие объектов, обладающих признаками объекта культурного наследия на земельном участке, подлежащем воздействию земляных, строительных, мелиоративных, хозяйственных работ, предусмотренных статьей 25 Лесного кодекса Российской Федерации работ по использованию лесов (за исключением работ, указанных в пунктах 3, 4 и 7 части 1 статьи 25 Лесного кодекса Российской Федерации) и иных работ на земельных участках отведенных под объект «Наружное газоснабжение пос. Беличье» Приозерского района Ленинградской области.

**Письмо Комитета по сохранению культурного наследия
Ленинградской области
№ ИСХ-2212/2021 от 21.04.2021 г.**



ЗАМЕСТИТЕЛЬ
ПРЕДСЕДАТЕЛЯ ПРАВИТЕЛЬСТВА
ЛЕНИНГРАДСКОЙ ОБЛАСТИ -
ПРЕДСЕДАТЕЛЬ КОМИТЕТА ПО
СОХРАНЕНИЮ КУЛЬТУРНОГО НАСЛЕДИЯ
191311, Санкт-Петербург, ул. Смольного, д.3
Тел./факс: 8 (812) 539-45-00
E-mail: okn@lenreg.ru

21.04.2021 № ИСХ-2212/2021

На № _____ от _____

Руководителю ПКЦ
АО «Газпром газораспределение
Ленинградская область»

И.В. Нефедовой

192029, Санкт-Петербург,
ул. Пинегина, д. 4

В ответ на обращение от 19.03.2021 № 61/2556 (вх. № 01-10-1457/2021 от 23.03.2021) по вопросу предоставления сведений о наличии либо отсутствии объектов культурного наследия на территории предполагаемой под проектирование и строительство объекта: «Наружное газоснабжение п. Беличье» (далее – Объект) сообщая следующее.

В соответствии с п. 1 ст. 36 Федерального закона от 25.06.2002 № 73-ФЗ «Об объектах культурного наследия (памятниках истории и культуры) народов Российской Федерации» (далее – Федеральный закон №73-ФЗ) проектирование и проведение земляных, строительных, мелиоративных, хозяйственных и иных работ осуществляется при отсутствии на данной территории объектов культурного наследия, включенных в единый государственный реестр объектов культурного наследия (памятников истории и культуры) народов Российской Федерации (далее – Реестр), выявленных объектов культурного наследия или объектов, обладающих признаками объекта культурного наследия, либо при условии соблюдения техническим заказчиком (застройщиком) объекта капитального строительства, заказчиками других видов работ, лицом, проводящим указанные работы, предусмотренных указанной статьей, требований по обеспечению сохранности объектов культурного наследия.

Комитет по сохранению культурного наследия Ленинградской области (далее – Комитет) рассмотрел представленную в составе обращения схему (приложение к настоящему письму) расположения территории предполагаемой под проектирование Объекта (далее – Участок проектирования) и информирует, что на Участке проектирования отсутствуют объекты культурного наследия, включенные в Реестр, выявленные объекты культурного наследия, включенные в Перечень выявленных объектов культурного, расположенных на территории Ленинградской области. Участок проектирования расположен вне зон охраны/защитных зон объектов культурного наследия.

Сведениями об отсутствии на Участке проектирования объектов археологического наследия либо объектов, обладающих признаками объекта археологического наследия, Комитет не располагает.

Согласно ст. 28 Федерального закона № 73-ФЗ в целях определения наличия или отсутствия объектов археологического наследия либо объектов, обладающих

признаками объекта археологического наследия, на земельных участках, землях лесного фонда или в границах водных объектов или их частей, подлежащих воздействию земляных, строительных, мелиоративных, хозяйственных работ, указанных в ст. 30 Федерального закона № 73-ФЗ работ по использованию лесов и иных работ, в случае, если указанные земельные участки, земли лесного фонда, водные объекты, их части расположены в границах территорий, утвержденных в соответствии с пп. 34.2 п. 1 ст. 9 Федерального закона № 73-ФЗ проводится государственная историко-культурная экспертиза.

Историко-культурная экспертиза проводится до начала работ по сохранению объекта культурного наследия, землеустроительных, земляных, строительных, мелиоративных, хозяйственных и иных работ, осуществление которых может оказывать прямое или косвенное воздействие на объект культурного наследия, включенный в Реестр, выявленный объект культурного наследия либо объект, обладающий признаками объекта культурного наследия, и (или) до утверждения градостроительных регламентов.

В соответствии с п. 56 ст. 26 Федерального закона от 03.08.2018 № 342-ФЗ «О внесении изменений в градостроительный кодекс Российской Федерации и отдельные законодательные акты Российской Федерации» (далее – Федеральный закон № 342-ФЗ) до утверждения в соответствии с пп. 34.2 п. 1 ст. 9 Федерального закона № 73-ФЗ границ территорий, в отношении которых у федеральных органов государственной власти, органов государственной власти субъектов Российской Федерации и органов местного самоуправления, уполномоченных в области сохранения, использования, популяризации и государственной охраны объектов культурного наследия, имеются основания предполагать наличие на таких территориях объектов археологического наследия либо объектов, обладающих признаками объекта археологического наследия, государственная историко-культурная экспертиза проводится в соответствии с абзацем девятым ст. 28, абзацем третьим ст. 30, п. 3 ст. 31 Федерального закона № 73-ФЗ (в редакции, действовавшей до дня официального опубликования Федерального закона № 342-ФЗ).

На основании вышеизложенного, заказчик работ до проведения земляных, строительных и иных работ в соответствии со ст. 5.1, 28, 30, 31, 32, 36, 45.1 Федерального закона № 73-ФЗ, п. 56 ст. 26 Федерального закона № 342-ФЗ обязан:

обеспечить проведение и финансирование государственной историко-культурной экспертизы земельного участка, подлежащего воздействию земляных, строительных, хозяйственных и иных работ, путем археологической разведки, в порядке, установленном ст. 45.1 Федерального закона № 73-ФЗ;

предоставить в Комитет документацию, подготовленную на основе археологических полевых работ, содержащую результаты исследований, в соответствии с которыми определяется наличие или отсутствие объектов археологического наследия и объектов, обладающих признаками объекта археологического наследия, на земельном участке, подлежащем воздействию земляных, строительных, хозяйственных и иных работ, а также заключение государственной историко-культурной экспертизы указанной документации (либо земельного участка).

В случае обнаружения в границе земельного участка, подлежащего воздействию земляных, строительных, хозяйственных и иных работ, объектов археологического

наследия и (или) объектов, обладающих признаками объекта археологического наследия, и после принятия Комитетом решения о включении данного объекта в перечень выявленных объектов культурного наследия:

разработать в составе проектной документации раздел об обеспечении сохранности выявленного объекта культурного наследия или о проведении спасательных археологических полевых работ или проект обеспечения сохранности выявленного объекта культурного наследия либо план проведения спасательных археологических полевых работ, включающих оценку воздействия проводимых работ на выявленный объект культурного наследия (далее – документация или раздел документации, обосновывающий меры по обеспечению сохранности выявленного объекта культурного наследия);

получить по документации или разделу документации, обосновывающей меры по обеспечению сохранности выявленного объекта культурного наследия, заключение государственной историко-культурной экспертизы и представить его совместно с указанной документацией в Комитет на согласование;

обеспечить реализацию согласованной Комитетом документации, обосновывающей меры по обеспечению сохранности выявленного объекта культурного наследия.


Порядок организации, проведения и рассмотрения заключения государственной историко-культурной экспертизы определен Положением о государственной историко-культурной экспертизе, утвержденным Постановлением Правительства Российской Федерации от 15.07.2009 № 569. Со списком аттестованных экспертов можно ознакомиться на официальном сайте Министерства культуры Российской Федерации: mkrf.ru.

Дополнительно сообщая, что в случае наличия документов, подтверждающих отсутствие на Участке проектирования объектов археологического наследия либо объектов, обладающих признаками объекта археологического наследия, просим предоставить их в Комитет для рассмотрения и принятия соответствующего решения о возможности проведения земляных, строительных, мелиоративных, хозяйственных и иных работ на испрашиваемом земельном участке.

Приложение: на 1 л. в 1 экз.

Заместитель Председателя Правительства
Ленинградской области – председатель
комитета по сохранению культурного
наследия

В.О. Цой



Приложение №2

к Акту государственной историко-культурной экспертизы документации, содержащей результаты исследований, в соответствии с которыми определяется наличие или отсутствие объектов, обладающих признаками объекта культурного наследия на земельном участке, подлежащем воздействию земляных, строительных, мелиоративных, хозяйственных работ, предусмотренных статьей 25 Лесного кодекса Российской Федерации работ по использованию лесов (за исключением работ, указанных в пунктах 3, 4 и 7 части 1 статьи 25 Лесного кодекса Российской Федерации) и иных работ на земельных участках отведенных под объект «Наружное газоснабжение пос. Беличье» Приозерского района Ленинградской области.

Техническая документация

«Заключение об археологическом обследовании земельного участка, предназначенного для проектирования и строительства объекта: «Наружное газоснабжение п. Беличье» (протяженность 1,3 км.) Приозерского района Ленинградской области», ООО «ПИРС», Санкт-Петербург, 2021 г.



Утверждаю:

Генеральный директор

ООО «НИРС»



Носова Т.В.

ЗАКЛЮЧЕНИЕ

ОБ АРХЕОЛОГИЧЕСКОМ ОБСЛЕДОВАНИИ

земельного участка, предназначенного для проектирования и строительства

объекта: «Наружное газоснабжение п.Беличье» (протяженность 1,3 км.)

Приозерского района Ленинградской области

Объект: «Наружное газоснабжение п.Беличье».

Адрес: Приозерский район Ленинградской области

г. Санкт-Петербург
2021 г.

Аннотация

Ключевые слова: Приозерский район, газификация, археологические исследования, археологические шурфы.

Заключение состоит из одного тома текстовой части (23 стр.) и иллюстративной части (21 стр.), копии письма Комитета по сохранению культурного наследия Ленинградской области № ИСХ-2212/2021 от 21.04.2021 г., копии Открытого листа № 1669-2021 от 29.07.2021 г.

В 2021 году на основании Открытого листа № 1669-2021 выданного 29 июля 2021 г. на имя Хвоцинской Наталии Вадимовны были проведены работы по обследованию земельных участков по объекту: «Наружное газоснабжение пос. Беличье» Приозерского района Ленинградской области.

Обследуемые земельные участки испрашиваются для проектирования и строительства газопровода. Общая протяженность трассы газопровода составляет 1,3 км.

Работы осуществлялись ООО «ПИРС» по договору с АО «Газпромгазораспределение Ленинградская область» № 761-11513-19 от 01 ноября 2019 г.

В результате изысканий было выполнено 2 археологических шурфа размерами 1х1 м каждый. Объектов культурного наследия, включенных в реестр, выявленных объектов культурного наследия и объектов, обладающих признаками объекта культурного наследия не было выявлено.

СОДЕРЖАНИЕ

Аннотация	2
Содержание.....	3
Список исполнителей	4
Введение.....	5
Методика работ	7
1. Краткая историческая справка	9
2. Физико-географическая характеристика района строительства	13
3. Ход работ	16
Заключение	18
Список документов и материалов.	19
Литература и архивные источники	20
Альбом иллюстраций.....	24
Копия письма Комитета по сохранению культурного наследия Ленинградской области № ИСХ-2212/2021 от 21.04.2021 г.....	45
Копия Открытого листа № 1669-2021.....	48

Список исполнителей

	Научный сотрудник ООО «ПИРС», держатель Открытого листа №1669-2021	Хвощинская Наталья Вадимовна	Руководство всеми видами работ, участие в поиске памятников, фотосъемка, камеральная обработка полевых материалов, земляные работы
	Водитель, рабочий	Глухов Максим Евгеньевич	камеральная обработка полевых материалов, земляные работы

Введение

В настоящей научной документации представлены материалы разведочных работ, проведенных на территории земельных участков по объекту: «Наружное газоснабжение пос. Беличье» Приозерского района Ленинградской области.

Работы осуществлялись на основании договора № 761-11513-19 от 01 ноября 2019 г., заключенного между ООО «ПИРС» и АО «Газпромгазораспределение Ленинградская область», а также на основании ст. 28 Федерального закона № 73-ФЗ от 25 июня 2002 "Об объектах культурного наследия (памятниках истории и культуры) народов Российской Федерации", а также Открытого листа № 1669-2021 выданного 29 июля 2021 г. на имя Хвоцинской Наталии Вадимовны на право проведения археологических разведок с осуществлением локальных земляных работ в целях выявления объектов археологического наследия, уточнения сведений о них и планирования мероприятий по обеспечению их сохранности. Срок действия открытого листа: с 29 июля 2021 г. по 31 декабря 2021 г.

Время проведения полевых работ – август 2021 года.

В письме Комитета по сохранению культурного наследия Ленинградской области (далее Комитет) № ИСХ-2212/2021 от 21.04.2021 г. содержится следующая информация. Сведениями об отсутствии на участке проектирования объектов археологического наследия либо объектов, обладающих признаками объекта археологического наследия, Комитет не располагает.

Согласно требованиям ст. 30 Федерального закона № 73-ФЗ от 25.06.2002 г. "Об объектах культурного наследия (памятниках истории и культуры) народов Российской Федерации" земли, подлежащие воздействию земляных, строительных, мелиоративных, хозяйственных работ и иных работ, в случае, если орган охраны объектов культурного наследия не имеет данных об отсутствии на указанных землях объектов, обладающих признаками объекта культурного наследия являются объектом государственной историко-культурной экспертизы.

Согласно требованиям п. 11.3 постановления Правительства Российской Федерации от 15.07.2009 №569 "Об утверждении Положения о государственной историко-культурной экспертизе" государственная историко-культурная экспертиза земельного участка проводится путем проведения археологических разведок на основании полученного в Министерстве культуры Российской Федерации открытого листа.

Учитывая вышеизложенное для уточнения сведений о наличии либо отсутствии на рассматриваемое территории объектов, обладающих признаками объектов культурного (в т.ч. археологического) наследия, перед проведением работ на участке обследования необходимо провести государственную историко-культурную экспертизу земельных участков и результаты предоставить в Комитет в виде Акта по результатам проведения государственной историко-культурной экспертизы земельного участка.

Цель проведения разведки на участке обследования – определение наличия или отсутствия объектов культурного, в том числе и археологического наследия, включенных в реестр, выявленных объектов культурного наследия, либо объектов, обладающих признаками объекта культурного наследия.

Задача археологических исследований на участке обследования заключалась в выявлении, фиксации и исследовании остатков археологических (исторических)

памятников, культурных слоев, конструкций и сооружений, массовых и индивидуальных находок путем визуального обследования и заложения разведывательных археологических шурфов (археологические разведки).

Разведочные работы проводились на основе предоставленных Заказчиком координат поворотных точек проектируемого объекта и информации о ширине полосы проектирования и площади, подлежащей археологическому обследованию.

В ходе разведочных работ в зоне размещения линейного объекта было выполнено 2 шурфа.

Для обследованных территорий были проведены архивно-библиографические и картографические изыскания, результаты которых отражены в отчете в виде краткой геоморфологической характеристики районов исследований, краткой исторической справки, списка использованной литературы. Основные задачи проведенных архивно-библиографических и картографических изысканий:

1. Сбор данных для общей оценки степени археологической изученности обследуемой территории.
2. Определение закономерностей в размещении памятников археологии в районе планируемых исследований на основе изучения данных палеографических, геологических, археологических источников.
3. Определение мест наиболее вероятного размещения объектов археологического наследия.
4. Составление перечня видов объектов археологического наследия, которые возможно обнаружить в зоне проектируемых объектов.

Методика работ.

В рамках работ по проведению историко-культурного научного археологического обследования (разведки) с целью проведения государственной историко-культурной экспертизы земельных участков по объекту: «Наружное газоснабжение пос. Беличье» Приозерского района Ленинградской области. проводилось визуальное обследование объекта и закладка археологических шурфов.

Полевые археологические исследования проводились в соответствии с методическими указаниями и требованиями «Положения о порядке проведения археологических полевых работ и составления научной отчетной документации», утвержденного постановлением Бюро Отделения историко-филологических наук Российской академии наук от 20 июня 2018 г. №32.

Основная задача проведения археологических исследований на площади планируемого строительства и окружающей территории заключалась в выявлении и фиксации археологических (исторических) памятников, культурных слоев, конструкций и сооружений, сборе и исследовании археологического материала.

Полевые работы включали в себя:

- визуальный осмотр указанной в договоре территории, поиск подъемного материала;
- описание исследуемой территории и ее фотофиксация;
- разбивку археологических шурфов и зачистки;
- привязку археологических шурфов и зачистки к ситуационному плану исследуемой территории;
- выборку культурных напластований из шурфов и зачистки по слоям;
- выявление и изучение археологического материала по слоям;
- фотофиксацию процесса работ;
- фотофиксацию стенок и планиграфии шурфов и зачистки;
- описание ландшафтной характеристики обнаруженных объектов и фиксацию их современного состояния;
- ведение полевой документации;
- рекультивацию шурфов и зачистки.

Применялся стандартный набор методов, используемых при археологических разведках: предварительные архивно-библиографические изыскания, визуальный осмотр местности, осмотр обнажений культурного слоя, поиск подъемного материала, шурфовка.

Перед началом работ проводилась фотофиксация обследуемого земельного участка на фотоаппарат Canon EOS 600D. Натурные полевые исследования проводились в виде осуществления пеших маршрутов на территории участка обследования. Все участки детально фиксировались (фото, описание, привязка к карте). При прохождении маршрутов с целью обнаружения выходов культурного слоя и артефактов осматривались встречающиеся обнажения грунта естественного и антропогенного происхождения.

Количество шурфов, места их расположения были определены предварительно после изучения данных картографии (рис. 8-13).

Шурфы закладывались с привязкой их на карту, с фиксацией в системе GPS, с описанием, наблюдениями, фотофиксацией. Разборка шурфов и зачистки осуществлялась в

соответствии с выраженными литологическими горизонтами. Проведена фотофиксация мест закладки шурфов, а также контрольная прокопка грунта во всех шурфах, с зачисткой одной из стенок шурфа на глубину контрольного прокопа. Результаты контрольной прокопки были зафиксированы путем фотографирования и учитывались при описании стратиграфии шурфа. Все шурфы после завершения разведочных работ были рекультивированы, что подтверждается фотофиксацией.

Метод определения координат заложенных шурфов: на основе замеров, произведённых портативным GPS-навигатором Garmin GPSMAP64, погрешность/отклонение значений ± 3 м. Координаты шурфов представлены в отчете во Всемирной геодезической системе координат (WGS-84).

1. Краткая историческая справка

В период Невской стадии последнего ледникового периода (примерно 12000 л. н.) ледник распадается на «языки» и тающие ледниковые воды заполнили впадины (Финский залив, Ладожское озеро, Онежское озеро) освобождая рельеф. Современная территория Ленинградской области освободилась ото льда приблизительно 10000 л. н. Форма рельефа характеризуется хорошей сохранностью и относительной молодостью ландшафтных покровов. К началу бореального периода (10000-8000 л. н.) растительный покров стал сплошным и довольно разнообразным с преобладанием сосны и березы, а климат - сухим и теплым. Человеком территория Ленинградской области начала осваиваться около 10 тысяч лет назад, после отступления ледника. В эпоху мезолита сюда стали проникать племена первобытных охотников и рыболовов. На территории Призерского района известны позднемезолитические стоянки Силино (Muola) и Большое Заветное-4 датирующиеся 9000- 8000 л. н. Начало активного заселения исследуемой территории относится к эпохе неолита.

Это стоянки и местонахождения, расположенные по берегам рек и озер. Начало неолитической эпохи на Карельском перешейке соответствует началу голоценового климатического оптимума и максимуму Литориновой трансгрессии, что соответствует времени около 7000 л. н. Возникновение неглубоких заливов и проток между Ладожским озером и морем, а также потепление климата, создали благоприятные для жизни человека условия. К этому периоду относится многослойное поселение Силино.

Для этого времени характерно наличие гребенчато-ямочной керамики и каменных орудий из сланца и кремня. На территории Карельского перешейка известно небольшое количество памятников эпохи раннего металла, что объясняется серьезной перестройкой природной обстановки, в связи с образованием реки Невы и понижением уровня ладожских вод. С середины 1-го тысячелетия н. э., возрастает роль отдельных областей в регионе Балтийского моря. В это время на Карельском перешейке и в Северо-Западном Приладожье проживало местное население с чертами присущими каменному веку и пришлое население охотников, которые принесли с собой традиции изготовления железного оружия. В VII-VIII вв. происходит становление центров постоянного населения. Формируется местный рынок, обслуживающий транснациональную торговлю по Волжскому пути.

В западно-финскую по облику культуру здесь, в Приладожской Карелии, добавляются общебалтийские элементы, такие как браслеты, фибулы, определенные типы мечей, топоров и копий. На исследуемой территории в это время формируется культурная общность корела. Существуют различные версии происхождения корел. Некоторые исследователи, такие как К.А. Нордман, А.С. Жербин, И. П. Шаскольский полагали, что самобытная корельская культура существовала уже в I тыс. н.э. В. И. Равдоникас считал, что предки корел пришли с восточного Приладожья. Д. В. Бубрих называл в числе предков корел племя весь. Х. Киркинен видит в корелах результат взаимодействия чудских и вепсских племён (Кочкуркина, 2004). В древнерусских письменных источниках корела впервые упоминается в новгородской берестяной грамоте № 590, датируемой 1066 годом, а в летописях — под 1143 годом.

В это время племя помещается историками на Карельском перешейке, в северном Приладожье. С X века (по археологическим данным) на Карельском перешейке существует город Корела (в настоящее время - Приозерск) — административный центр земель, населённых корелой. «Для карельских грунтовых могильников XII–XIV вв. характерно

значительное количество коллективных могил. Они представляют собой погребения мужчин и женщин, причем всегда парные. В группу карельских грунтовых могил входят погребения трех видов: внутри деревянных рам из толстых балок; в ящиках (камерах) с дном и крышкой из досок и толстыми поперечными стенками; в сооружениях, имеющих форму ящика с одинаковыми по толщине стенками. Часть могил не имеет следов погребального сооружения. Они характеризуются богатым погребальным инвентарем, северной или северо-восточной ориентировкой, различными деталями захоронения.

Могилы разделяются на три взаимосвязанные группы. Могилы первой группы характеризуются полным отсутствием деталей захоронения и следов погребальных сооружений, которые, видимо, не сохранились. В могилах этой группы отсутствуют также отдельно положенные в могилу напутственные вещи (оружие, орудия труда, котлы, горшки). Имеется лишь «личный» мужской и женский инвентарь. Могилы второй группы отличаются наличием в погребениях набора напутственных вещей, северной ориентировкой и захоронением в погребальных сооружениях, имеющих форму ящика с дном и крышкой из досок — для основного ядра могил. Третья группа могил выделяется наличием над могилами вымостки из камней со следами воздействия огня и углей на ней, северной ориентировкой. В вымостке обычно находились обломки гончарных сосудов и кости домашних животных. В могилах этой группы встречаются лишь отдельные предметы вооружения, украшения или орудия труда. Захоронения совершены в погребальных сооружениях, имеющих форму ящика, внутри деревянных рам и с поперечными стенками из толстых балок» (Сакса, 2006). Могилы времени развитого этапа карельской языческой культуры в целом датируются второй половиной XII–XIII в. – началом XIV в. Карельские украшения были в употреблении в быту и после смены обряда в первой половине XIV в., на что указывают находки этих вещей в новгородских слоях XIV в., а также в Кореле, Тиверском городке и Орешке. Они, видимо, широко использовались и в одежде христианизированных карельских женщин (Сакса, 2010).

Уникальными для древнекарельской культуры, являются серебряные и медные застежки, использовавшиеся для прикрепления к волосам головного платка. Финские исследователи назвали их сюкерё – «узел (волос)». Носили такие застежки женщины, проживавшие в центральной части Карельского перешейка, где они, видимо, и изготовлялись. Лишь одна застежка обнаружена в эстонском кладе. Между тем та же техника плетения характерна для цепочек, которые в большом количестве встречались на памятниках Финляндии, Скандинавии, Прибалтики. В качестве украшений шеи чаще использовались ленты. Их носили и мужчины, и женщины. Они делались из узких берестяных полос и обертывались тканью. Сверху нашивались серебряные, иногда – позолоченные бляшки. У мужчин к шейной ленте подвешивались крестообразные подвески. Крупные подковообразные, орнаментированные растительным узором фибулы давно названы в специальной литературе «карельскими», поскольку территория их распространения охватывала Северо-Западное Приладожье. Они употреблялись в женском костюме для прикрепления головного платка и наплечной накидки.

Неповторимое своеобразие материальной культуре корелы придают серебряные и медные цепедержатели: спиралевидные и ажурные крестообразной формы. Их назначение ясно из названия – держать цепи нагрудных украшений. К концу XIII века все прибалтийскофинские племена попадают в зависимость от своих могущественных соседей: суоми и хяме – от шведов; карелы, воль, ижора, вепсы и чудь — от новгородцев. Начиная с

1270-х гг. в летописях Корельская земля начинает упоминаться как обособленная территория Новгородской Руси. Русские военные укрепления на этой территории отсутствовали, местные племена (воть, ижора и корела) платили дань Новгороду. В 1278 году новгородцы и суздальцы совершили поход на племя корелы. Около 1300 года новгородцы возвели первую деревянную крепость в землях корелы на островке защищенным водами Вуоксы для предотвращения шведской агрессии. Первое упоминание об укрепленном поселении на месте нынешнего города Приозерск относится к 1295 г. В русской хронике оно называется Корела, в шведской – Кексгольм. Письменных свидетельств о точном времени основания корельского поселения на реке Вуоксе не известно. Археологические данные свидетельствуют (по результатам работ, проведенных А. Н. Кирпичниковым и А. И. Саксой) о наличии корельского поселения на месте крепости Корела ещё в XII веке. Новгородский Корельский городок представлял собой участок со срубными домами, обнесенный деревянной круговой стеной, где проживало как русское, так и корельское население.

Во второй половине XIV века Корельский городок сгорел и как сообщает летопись в 1364 году посадником Яковым была возведена каменная башня. Во второй четверти XVI века были возведены деревоземляные укрепления бастионного типа, состоявшие из земельного вала и выступавших угловых платформ, увенчанных деревянными стенами и башнями. В западной части находилась круглая башня с воротами к воде (строительство башни осуществлялось в период шведского захвата в 1580-1597 гг.). К этому времени город включал в себя старую крепость, Спасский остров (Новая крепость) и ближайшие участки материкового берега. К середине XVI века в Кореле проживало не менее 2700-2800 человек. До XVIII века, территория современного Приозерского района, входила в Ореховский уезд, Корельской половины Водской пятины, и делилась на Иванской Куиваской, Воздвиженской Корбоселской и Ильинской Телкужской погосты. На протяжении многих веков Карельский перешеек подвергался шведской экспансии.

В конце XV в. произошла массовая замена новгородского населения московским, в XVI в. частые военные действия между Московским государством и Швецией, голод, эпидемии, хозяйственный кризис, проявившийся в Водской пятине с 1569-1571 гг., привели к запустениям и бегству населения пятины. С 1580-х гг. после завоевания этих территорий Швецией прошла волна нового массового исхода русского православного населения и замены его шведским и финским после заключённого в 1617 году Столбовского мира Корела с уездом была уступлена Швеции. С 1634 года город стал административным центром Кексгольмского лена в составе Швеции. Кексгольм стал выполнять роль военного форпоста на подступах к СанктПетербургу. С XVIII века крепость поменяла назначение и стала выполнять роль тюрьмы. Новая война против Швеции, начатая российским царем Петром 19 августа 1700 года, стала не только борьбой России за выход к Балтийскому морю, но и борьбой за место Великой державы в Северной Европе. Первые удары небольших соединений петровских войск испытали жители Карельского перешейка осенью 1701 года.

Шведский город Нотебург (бывш. Орешек) пал в октябре 1702 года, а в мае 1703 года русскими войсками был взят ещё один шведский город – Ниеншанц. В 1721 году Северная война закончилась Ништадтским миром. Новая граница России на Карельском перешейке была установлена северо-западнее Выборга. В 1743 году Кексгольмская провинция была включена в состав новообразованной Выборгской губернии, разделённой на уезды, в том числе Кексгольмский.

В 1811 году император Александр I издал указ о присоединении Финляндской губернии, в которую входил и Кексгольмский уезд, к Великому княжеству Финляндскому. После Октябрьской революции город отошел к Финляндии. После советско-финской войны 1939—1940 годов в результате мирного договора от 12 марта 1940 года город был передан Советскому Союзу. Во время Великой Отечественной войны с 21 августа 1941 года до 24 сентября 1944 года город был оккупирован финскими войсками и почти полностью разрушен. В октябре 1948 года город Кексгольм был переименован в Приозерск.

История изучения археологических памятников Приозерского района Ленинградской области

Археологическое изучение территории Карельского перешейка и Северо-Западного Приладожья берет свое начало в 1870-е годы с деятельности Выборгского студенческого общества Хельсингского университета, организовавшего ряд экспедиций по сбору археологических и этнографических материалов в тогдашнюю Выборгскую губернию Великого княжества Финляндского. В этих экспедициях участвовал Теодор Швиндт, выявивший и раскопавший в 1880-е годы корельские грунтовые могильники эпохи крестовых походов (1050–1300 гг.).

Современник Т. Швиндта Хяльмар Аппельгрэн провел исследования древних городищ и крепостей Финляндии и Карелии. Финские археологи вернулись к полевым исследованиям на Карельском перешейке в начале 1920-х гг., когда А. Европеус раскопал в дер. Лапинлахти (в настоящее время – дер. Ольховка) могильники эпохи меровингов и викингов. В эти же годы железному веку Карелии посвятил специальное исследование С.А. Нордман, в котором он подверг детальному анализу все категории корельских украшений. Исследования А. Европеуса и С.А. Нордмана нашли свое продолжение в трудах Э. Кивикоски, продолжившей в 1930-е – первой половине 1940-х гг. исследования древнего прошлого корел, после чего гипотеза о западно-финском происхождении корел стала господствующей в финской археологической науке. Последовательное изучение прибалтийско-финских древностей на территории Ленинградской области, включая Карельский перешеек, началось лишь в конце 1960-х гг.

С образованием в 1974 году в Ленинградском отделении Института археологии АН СССР сектора славяно-финской археологии начались полевые работы на Карельском перешейке и в Северо-Западном Приладожье в таких ключевых пунктах, как крепость Корела и Тиверский городок на Вуоксе, древний Выборг, городище Паасонвуори и другие городища северо-западного побережья Ладожского озера. Раскопки проводились в 1972-1973 и 1975-1976 годах А.Н. Кирпичниковым, в 1989-1990 годах раскопки проводились под руководством А.И. Саксы.

Согласно археологической карте В.А. Лапшина ближайшими известными археологическими объектами являются группы памятников в пос. Мельниково (Мельниково 1-6, Ряйсяля) и севернее дер. Кроново (Ховинсаари 1-7). Все вышеназванные объекты находятся на расстоянии свыше 5 км от трассы обследуемого газопровода.

Все объекты археологического наследия располагаются за пределами земельных участков по объекту: «Наружное газоснабжение пос. Беличье» Приозерского района Ленинградской области.

2. Физико-географическая характеристика района строительства

Территория Приозерского района — 3597,5 км². Расположен в северной части Карельского перешейка, на западном берегу Ладожского озера.

Граничит: на севере — с Республикой Карелией (Лахденпохский район); на юге — со Всеволожским муниципальным районом; на западе — с Выборгским муниципальным районом. С северо-востока территория района омывается водами Ладожского озера. С востока территория района омывается Ладожским озером. Протяженность с севера на юга- 82,8 км, с запада на восток – 63 км.

Территория расположена в пределах Вуоксинской и Приладожской низменностей. Районный центр – город Приозерск – расположен в 140 км от Санкт-Петербурга на северо-западном берегу Ладожского озера, в живописной местности, у впадения северного рукава Вуоксы в Ладогу, на железной дороге Санкт-Петербург – Хиитола – Петрозаводск.

В основании Приозерского района лежит Восточно-Европейская платформа с кристаллическим фундаментом в виде Балтийского щита. Коренные кристаллические породы (диабазы и граниты) образованы в процессе внедрения магмы в земную кору. Огромное интрузивное тело протянулось от города Приозерска до поселка Саяни (Карелия), его ширина – 30 км, длина – 100 км. Движение земной коры в районе Ладожской котловины разбило это блоки, которые поднимались и опускались. Одно из таких поднятий – Валаамский архипелаг и другие острова, выходы скал. Ладожская котловина образовалась в результате опускания кристаллического фундамента 500 млн лет назад.

В ледниковый период эта территория неоднократно покрывалась ледниками. Ледовые массы двигались в юго-восточном направлении, сглаживали выступающие элементы рельефа, расширяли и углубляли впадины, разломы, перераспределяли рыхлые породы. Перетирая, перерабатывая этот материал в своем теле, ледник откладывал моренные породы, покрывая всю территорию района своеобразным плащом отложений.

Ладога стала самостоятельным бассейном 10,2 тысяч лет назад. До этого времени она являлась заливом Балтийского Ледникового озера. 10 тысяч лет назад произошло резкое снижение уровня вод (на 26 метров) в Балтийском Ледниковом озере, так как освободились ото льда проливы в средней Швеции, и произошел сброс озерных вод в Мировой океан. На месте Ледникового озера образовалось слабосоленое Иольдиевое море, а Ладога приобрела самостоятельность. В это время воды Ладоги в море через проток в северной части Карельского перешейка. Освобожденная от ледника суша испытала поднятие и сток вод прекратился. А 2 тысячи лет назад образовался глубокий пролив в Балтийское море, получивший впоследствии название река Нева. Рельеф Приозерского района очень своеобразен и в значительной степени отличается от других районов Ленинградской области.

Территория приурочена к зоне контакта Балтийского щита, заходящего краем из Финляндии и Русской равнины. На сравнительно небольшом пространстве происходит быстрая смена рельефа от грядово-ложбинного в северной части района к мелкобугристому на общем равнинном фоне в центральной части района, и к волнистому – на юге. Особенности указанных форм связаны с выравнивающей деятельностью неоднократно наступающих ледников. Северная часть района находится в области наиболее высоких колебаний высот с выходом на поверхность кристаллических пород. Для грядово-ложбинного рельефа характерно чередование узких

вытянутых с северо-запада на юго-восток впадин с облесенными грядами, вытянутыми в том же направлении. Ложбины часто заполнены водой, образуя многочисленные озера. Центральная часть характеризуется рядом плоских невысоких поднятий, с отдельными моренными буграми и грядами, покрытых лесом. Южная часть района отличается более сглаженными формами рельефа.

Это слабоволнистая поверхность с террасированными склонами к озерам и протокам. В южной части района докембрийские породы – граниты, гнейсы, порфиры – прикрыты палеозойскими и четвертичными отложениями и нигде на поверхность не выходят. Выходы на дневную поверхность докембрийских пород имеют место в северной части района, где она образует скалистые возвышенности-гряды /сельги/. На севере Приозерского района расположилась Вуоксинская низменность.

На формирование рельефа значительное влияние оказал последний ледник. Он оставил много следов своей деятельности – холмы и гряды, состоящие из песка, глины, гальки, валунов. Это моренные отложения, которые были перенесены ледником. Ледник шлифовал гигантские гранитные глыбы, перемещал их с места на место. Геоморфологическим памятником природы ледниковой эпохи является Мичуринская моренная гряда. Она расположена южнее озерно-речной системы Вуоксы. Это самая большая в России моренная гряда. Ее протяженность 40 км, ширина от 1 до 3 км, а высота 15-30 метров. Она сложена из смеси песка, гравия, валунов, многие из пород видны на поверхности. Часть гряды между поселком Ягодное и Петровским, протяженностью 25 км, объявлены охраняемым памятником природы. Моренная гряда покрыта сосновыми лесами.

Климатические условия района определяются его географическим положением. Он расположен в северо-западной части Ленинградской области, в полосе умеренных широт /в пределах 61°с.ш./, где отчетливо проявляется влияние Атлантического океана. Общее количество солнечного тепла составляет 76 ккал на см². Количество солнечной радиации, поступающей на земную поверхность, на протяжении года сильно меняется, что объясняется изменениями полуденной высоты Солнца над горизонтом и продолжительностью дня. Высота Солнца над горизонтом в полдень на этой широте наименьшее в декабре - 6°30', сильно возрастает в июне - 53°, а продолжительность дня изменяется от 5 часов 30 минут в декабре до 18 часов 30 минут в июне /в конце периода «белых ночей»/. Наибольший период, когда проявляется максимальный приток солнечного тепла исчисляется от мая до августа включительно и небольшое поступление его в период ноябрь-февраль, особенно декабрь. Основной причиной сезонных изменений температур воздуха является неравномерность поступления солнечного тепла в течение года.

Поступающее тепло частично отражается /особенно в зимнее время – от снега/, частично поглощается земной поверхностью, что идет на нагревание земли и воздуха. Большое количество тепла затрачивается на испарение воды и таяние снега. Недостаток тепла, поступающего непосредственно с поверхности Земли, восполняется притоком его с воздушными течениями с запада /со стороны Атлантического океана/, а также с юга. Следовательно, воздушные течения разного происхождения и с различными свойствами оказывают огромное влияние на климат и погоду района. Со стороны Атлантического океана поступает морской воздух умеренных широт – теплый и влажный зимой, прохладный и влажный летом. Кроме морского воздуха здесь распространяется континентальный воздух умеренных широт – сухой и теплый летом, очень холодный и сухой зимой. Со стороны Баренцева моря вторгается арктический воздух – очень холодный, сухой и прозрачный.

В летнее время с юга и юго-востока поступает сухой и жаркий континентальный тропический воздух, а изредка достигает этих широт теплый и влажный морской тропический

воздух с юго-запада. Для района характерна неустойчивая изменчивая погода, вызываемая частой сменой воздушных масс и прохождением циклонов. Циклоны смягчают климат, особенно зимой – наступает пасмурная, но теплая погода, оттепель со снегом, дождем и ветром. С антициклоном связана сухая, ясная, безветренная погода; зимой- сильно морозная, летом теплая и даже жаркая. Зимой и осенью преобладают юго-западные и южные ветры, летом – западные и северо-западные. Ветры с востока бывают реже. Количество безморозных дней в году – 127. Продолжительность вегетационного периода 155-160 дней.

Средняя дата схода снежного покрова - 13 апреля. Первый снег выпадает 10 ноября, число дней со снежным покровом 131-140, средняя высота снежного покрова – 33см. Годовое количество осадков – 600-650 мм.

Первая половина зимы сравнительно мягкая, неустойчивая. Наиболее холодными месяцами являются январь и февраль. Сильные морозы до -39° связаны с проникновением арктического воздуха. Значительную часть Приозерского района занимает Вуоксинская речная система. Вуокса вытекает из финского озера Сайма. 132 км река течет по российской территории, Карельскому перешейку. В районе поселка Лосево от Вуоксы ответвляется рукав, впадающий в Ладогу возле деревни Тайпале. Возник он в 1857 году и был назван за свою порожистость и полноводность Бурной.

3. Ход работ

Археологическое обследование осуществлялось научным сотрудником ООО «ПИРС» Хвощинской Н.В. на основании Открытого листа № 1669-2021 выданного 29 июля 2021 г.

На первом этапе обследования земельных участков по объекту: «Наружное газоснабжение пос. Беличье» Приозерского района Ленинградской области было проведено визуальное обследование.

Трасса обследования расположена в северо-западной части Ленинградской области, в северной части Карельского перешейка, в северо-западной части Приозерского района, в юго-западной части Ларионовского сельского поселения, в восточной и юго-восточной частях поселка Беличье.

Трасса обследования проходит от автодороги 41К-185 к югу вдоль грунтовой дороги к частным земельным участкам, далее проходит к юго-западу через земли сельскохозяйственного назначения в направлении базы отдыха Озерный берег, и далее проходит к югу вдоль центральной грунтовой дороги указанной базы отдыха до южной оконечности ее территории.

Трасса обследования проходит вблизи Беличьей протоки (р. Беличья) озерно-речной системы Вуокса (около 730 м к северо-западу в северной оконечности трассы обследования, и около 230 м в южной).

В ходе визуального обследования участка (рис. 8-13; ТС 1-7: рис. 14-25) было установлено его пологий рельеф с плавным, местами волнообразным понижением от северной к южной оконечности. Высотные отметки варьируются в пределах 43.32 (на территории базы отдыха Озерный берег у левого берега Беличьей протоки) - 17.29 (у автодороги 41К-185) м БС (рис. 13-27).

В северной оконечности трасса обследования начинается в смешанном лесу к северу от автодороги 41К-185, пересекает ее, проходя на юго-юго-запад по хвойному лесу, обходя с востока башню сотовой связи (рис. 8-9; ТС 1: рис. 14-15). На данном участке трассы обследования был заложен археологический Шурф 1. Далее, трасса обследования проходит по хвойному лесу к востоку от проселочной грунтовой дороги, пересекая ее на подходе к первым индивидуальным земельным участкам (рис. 8-9; ТС 1-2: рис. 15-17). Далее трасса обследования проходит к юго-востоку, затем к юго-западу по восточной окраине пос. Беличье вдоль и в створе извилистой грунтовой дороги по придорожной полосе, занятой луговой растительностью и мелким кустарником (рис. 8-11; ТС 3-4: рис. 18-21). Далее трасса проходит к западу-юго-западу по участку сельскохозяйственного назначения в направлении закрытой территории базы отдыха Озерный (рис. 8, 11-12; ТС 5-6: рис. 22-24). На данном участке трассы обследования был заложен археологический Шурф 2. Далее трасса обследования проходит к югу по территории базы отдыха Озерный к западу от центральной грунтовой дороги указанной базы отдыха к востоку от дренажной канавы, и оканчивается у въезда на закрытую территорию (рис. 8, 12-13; ТС 7: рис. 25).

После визуального осмотра и фотофиксации были заложены 2 археологических шурфа размерами 1x1 м каждый (рис. 8-9, 12, 26-33).

Шурф №1 (WGS84. N 60.925711, E 29.917431). Шурф заложен в северной части трассы обследования, к северу от восточной окраины пос. Беличье, в 58 м к юго-юго-западу от автодороги 47К-185 и в 22 м к северо-востоку от башни сотовой связи в хвойном лесу (сосна, ель) (рис. 8-9, 26). Стратиграфия: 1,5-2 см – мох; 6-8 см – серая оподзоленная супесь; ниже – светло-желтый песок с включениями крупных окатанных камней (до 36 см) – материк (рис. 27-28).

Литологически сложившийся культурный слой не выявлен, археологического материала не обнаружено. Материк прокопан в северо-западном углу шурфа на глубину 26 см (рис. 28). После завершения работ шурф был рекультивирован (рис. 29).

Шурф №2 (WGS84. N 60.920477, E 29.915050). Шурф заложен в южной части трассы обследования, в юго-восточной части пос. Беличье, в 12 м к северо-западу от территории базы отдыха Озерный и в 250 м к востоку от протоки Беличья на окраине сельскохозяйственного поля, занятого луговой растительностью (рис. 8, 12, 30). Стратиграфия: 0,5-1 см – дерн; 12-14 см – темно-серая гумусированная супесь; ниже – светло-серая супесчаная супесь с включениями крупных окатанных камней (до 39 см) – материк (рис. 31-32). Литологически сложившийся культурный слой не выявлен, археологического материала не обнаружено. Материк прокопан в северо-восточном углу шурфа на глубину 20 см (рис. 32). После завершения работ шурф был рекультивирован (рис. 33).

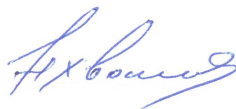
Заключение

В результате археологического обследования, проведённого согласно Открытому листу №1669-2021 выданного 29 июля 2021 г., выданному на имя Хвоцинской Наталии Вадимовны Министерством культуры Российской Федерации, на территории земельных участков по объекту: «Наружное газоснабжение пос. Беличье» Приозерского района Ленинградской области установлено следующее:

На обследованном земельном участке не встречен древний культурный слой и какие-либо различимые на поверхности объекты, подлежащие согласно действующему законодательству (ФЗ-73 от 25 июня 2002 г. Ст.3 и ФЗ-245 от 25 июля 2013 г. Ст.6) государственной охране в качестве объектов археологического наследия. В ходе археологических изысканий на земельном участке было выполнено два шурфа размерами 1 х 1 м каждый, позволившие в полной мере исследовать территорию землеотвода на предмет ее освоения человеком в древности. Во всех шурфах признаки наличия культурного слоя, археологические предметы и другие объекты, которые можно связать с деятельностью человека, отсутствуют.

Таким образом, объекты культурного наследия либо объекты, обладающие признаками объекта культурного наследия, в ходе проведённого обследования не были выявлены.

Научный сотрудник
ООО «ПИРС»



Н.В. Хвоцинская

Список документов и материалов

1. Федеральный закон Российской Федерации от 25 июня 2002 г. №73-ФЗ «Об объектах культурного наследия (памятниках истории и культуры) народов Российской Федерации».
2. Постановление Правительства Российской Федерации от 15.07.2009 г. №569 «Положение о государственной историко-культурной экспертизе».
3. Постановление Правительства Российской Федерации от 9 июня 2015 г. № 569 «О внесении изменений в Положение о государственной историко-культурной экспертизе».
4. Положение «О порядке проведения археологических полевых работ и составления научной отчётной документации», утверждено постановлением Бюро Отделения историко-филологических наук Российской Академии наук от 20 июня 2018г. № 32.
5. Постановление Правительства Российской Федерации от 20 февраля 2015 г. № 127 «Об утверждении правил выдачи, приостановления и прекращения действия разрешений (открытых листов) на проведение работ по выявлению и изучению объектов археологического наследия».
6. Постановление Правительства Российской Федерации от 17 июня 2017 г. № 720 "О внесении изменений в правила выдачи, приостановления и прекращения действия разрешений (открытых листов) на проведение работ по выявлению и изучению объектов археологического наследия».
7. Методика определения границ территорий объектов археологического наследия (рекомендована письмом Министерства культуры Российской Федерации от 27.01.2012 г. № 12-01-39/05-АБ (Методика).

Список литературы и архивных источников

Архивные источники

1. Герасимов. Отчет об археологических изысканиях в Выборгском и Приозерском районах Ленинградской области в 2005 году. СПб. 2006 // Научно-отраслевой архив ИА РАН. Индекс № 232.7. Ф.1., Р.1., Оп. 1, кл. 45, Дело № 32779. Д. В.
2. Сакса А.И. Отчет о полевых исследованиях Сакса А.И. в Приозерском районе Ленинградской области в 1980 г. // Архив ИА. РАН. Р-1. Д. 8724

Библиографические источники

1. Бельский С.В., Лааксо В. Погребальные комплексы центральной части могильника Кюлялахти Калмистомяки в Северо-Западном Приладожье // Свод археологических источников Кунсткамеры. Вып. 2. СПб. 2009. С. 133–176.
2. Бельский С.В., Лааксо В. Результаты археологических исследований в северном Приладожье в 2009 г. // Научные исследования и музейные проекты МАЭ РАН в 2009 году. Радловский сборник. СПб., 2010. С. 195-199
3. Бельский С.В. Могильник Кюлялахти Калмистомяки в Северо-Западном Приладожье. Результаты археологических исследований 2006–2009 годов. – СПб.: Наука, 2012 – 238 с.
4. Герасимов Д.В. 2006. Каменный век Карельского перешейка в материалах МАЭ /Кунсткамеры/ РАН. // Свод археологических источников Кунсткамеры. Вып. 1. Под ред. Хлопачева Г.А. С. 109-188
5. Герасимов Д.В. ДИНАМИКА РАЗВИТИЯ КАМЕННЫХ ИНДУСТРИЙ МЕЗОЛИТА-НЕОЛИТА КАРЕЛЬСКОГО ПЕРЕШЕЙКА. Автореферат диссертации на соискание ученой степени кандидата исторических наук. СПб. 2012
6. Герасимов Д.В., Лисицын С.Н., Тимофеев В.И. Материалы к археологической карте Карельского перешейка. Памятники каменного века и периода раннего металла. СПб 2003
7. Гурина Н.Н., 1961. Древняя история Северо-Запада Европейской части СССР // Материалы и исследования по археологии СССР, N 87, М-Л.
8. Кирпичников А.Н. Башня посадника Якова в средневековой Кореле /Древняя Русь и славяне. М., 1978. С. 352
9. Дмитриев А.П. История Корельской (Кексгольмской) епархии. Приозерск, 2000
10. Кирпичников А. Н. Историко-археологические исследования древней Корелы («Корельский город» XIV в.) // Финно-угры и славяне. Л., 1979. С. 52-73
11. Кирпичников А. Н. Каменные крепости Новгородской земли. Л., 1984
12. Кочкуркина С.И. Тиверск // КСИА. Вып. 146. 1976. С. 63-70
13. Кочкуркина С. И. Археологические памятники корелы V–XV веков. Л., 1981.
14. Кочкуркина С.И. Археология Карелии. Петрозаводск, 1996. С. 312
15. Кочкуркина С. И. Древняя корела. Л., 1982.
16. Кочкуркина С. И. Корела и Русь. Л., 1985.
17. Кочкуркина С. И. Древнекарельские городища эпохи Средневековья. Петрозаводск, 2010.

18. Кочкуркина С.И., Спиридонов А.М., Джаксон Т.Н. Письменные известия о карелах. Петрозаводск, 1990
19. Лапшин В.А. Археологическая карта Ленинградской области. Ч.2. Восточные и северные районы. СПб 1995
20. Лыжин Н.П. Столбовский мир и договоры ему предшествовавшие. Санкт-Петербург, 1857
21. Новоселова З.А. Кексгольм - уездный город Выборгской губернии. Первая половина XIX века. Доклад на Приозерских краеведческих чтениях 1999 года
22. Переписная книга 7008 г. Вотской пятины. Корела с уездом // Временник Императорского московского общества истории и древностей российских. М. 1852. Кн. 12. С. 1–188.
23. Петерсен Я. Норвежские мечи эпохи викингов: Типохронологическое изучение оружия эпохи викингов. – СПб.: Альфарет, 2005. – 349 с.
24. Равдоникас В.И. Археологические памятники западной части Карело-Финской СССР // КСИИМК. Вып. 7. 1940. С. 11-21
25. Руденко С.И. 1970. Опыт применения методов естественных наук к исследованию неолитических памятников. Доклады отделений и комиссий Географического общества СССР
26. Рыдзевская Е.А. Древняя Русь и Скандинавия в IX-XIV вв. М. 1978, с. 112
27. Тимофеев В.И., 2000. Новые мезолитические находки с Карельского перешейка (Ленинградская обл.)//Тверской Археологический сборник, В.4, т.1, стр.87-90.
28. Сакса А. И. Комплекс археологических памятников у деревни Ольховка (Лапинлахти) // Новое в археологии СССР и Финляндии. Л., 1984. С. 112–117.
29. Сакса А.И. Исследование новых средневековых памятников на Карельском перешейке // Новое в археологии Северо-Запада СССР. Л. 1985. С. 81-84
30. Сакса А.И. 100 лет археологического изучения корелы // Современное финно-угроведение. Опыт и проблемы. Л. 1990. С. 22-30
31. Сакса А.И. Корела – Кякисалми как этап освоения реки Вуоксы // Приозерск – Кексгольм – Кякисалми в истории России и Финляндии. К 700-летию основания города. СПб. 1994. С.8-10
32. Сакса А. И. Поселенческие центры как фактор расцвета Карелии в X–XIV вв. // Поселения: среда, культура, социум. СПб., 1998. С. 157–160.
33. Сакса А. И. Древняя Карелия и Ижорская земля // Археологическое наследие Санкт-Петербурга. СПб., 2008. С. 128–145
34. Сакса А. И. Древняя Карелия в конце I — начале II тысячелетия н. э. Происхождение, история и культура населения летописной Карельской земли. СПб., 2010
35. Тюленев В. А. Исследования древнего Выборга. СПб., 1995.
36. Ailio J. 1909. Die Steinzeitlichen Wohnplätze in Finland. I-II. Helsingfors
37. Ailio J. Die geographische Entwicklung des Ladogasees in postglazialer Zeit und ihre Beziehung zur steinzeitlichen Besiedelung. Fennia N 38. 1915
38. Appelgren H. Suomen muinaislinnat. SMYA XII. Helsinki. 1891
39. Europaeus A. Muinaistutkimuksen tehtäviä Karjalassa // Kalevalanseuran Vuosikirja 3. Helsinki. 1923. S. 61-75

40. Hackman A. Die ältere Eisenzeit in Finnland. I. Helsinki. 1905
41. Haltsonen S. Theodor Schwindt. Kansatieteilijä ja kotiseuduntutkija. Helsinki. 1947
42. Hällström O. Lisiä suomalaisten soikeiden kupurasolkien syntyhistoriaan. SM 1947-48. Helsinki. 1948
43. Kaasalainen V. (ed.) Sakkolan historiaa. Pieksämäki. 1951
44. Killinen K Muinaisjäännöksiä ja -muistoja Sortavalan kihlakunnassa. SMYA XI. Helsinki. 1889
45. Kivikoski E. Zur Herkunft der Karelier und ihrer Kultur // Acta Archaeologica. Vol. XV. København. 1944
46. Kopisto, A., Paloposki, T. J. Viipurin pitäjän historia I. Vuoteen 1865. Joensuu, 1967
47. Korpela J. Viipurin linnalääninsynty. Juväskylä. 2004
48. Kuujo E. 1958a: Kurkijoen vaiheet asutuksen alusta v:een 1570. Kurkijoen kihlakunnan historia I-II-III:9–79.
49. Kuujo E. 1958b: Käkisalmen kaupungin ja maalaiskunnan historia I (vuoteen 1721). Käkisalmen historia. Käkisalmen kaupungin ja maalaiskunnan vaiheita:5–219
50. Kähäri M. Katsaus varhaisimpaan aikaan. Räisälän historia. Turku. 1952
51. Kähönen E. Vanha Äyröppää. I. Helsinki. 1959
52. Lehtosalo P.-L. Rapukoristeisten solkien ajoituksesta // SM. Helsinki. 1966. S. 22-39
53. Linturi E. Ristiretkiajan eläinkoristeiset kupurasojet // Helsingin yliopiston arkeologian laitos. Helsinki, 1980. Moniste 24.
54. Nordqvist K, Lavento M. Archaeological survey in Kaukola and Räisälä in 1999 and study of environmental settings of the Stone Age dwelling sites in the area// Karelian Isthmus. Stone Age studies in 1998-2003. Iskos 16. Helsinki, P. 140-163.
55. Nordqvist K, Seitsonen O., Uino P. Appendix 1. Stone Age and Early Metal period sites in the studied municipalities // Karelian Isthmus. Stone Age studies in 1998-2003. Iskos 16. Helsinki, P. 291-325
56. Nordman C.A. Karelska järnåldersstudier. – SMYA XXXIV: 3. – Helsingfors: K. F. Puromiinen, 1924
57. Nordman C.A. Archaeology in Finland before 1920. Helsinki. 1968
58. Petersen J. De norske vikingesverd. – Kristiania: Dybwad, 1919. – 228 p.
59. Petersen J. Vikingetidens smykker. – Stavanger: Stavanger museum, 1928. – 222 p.
60. Saarnisto M. (ed.) Karjalan synty. Juväskylä. 2003
61. Saksa A. I. Rautakautinen Karjala. Studia Carelica Humanistica 11. Joensuu, 1998
62. Saksa A., Belskiy S., Kurbatov A., Polyakova N., Suhonen M. New archaeological excavations in Viipuri. Results of field investigations of the 1998-2001 seasons and current research problems of urban history // Fennoscandia Archaeologica XIX. 2002. Helsinki. S. 37-64
63. Salmo H. Finnische Hufeisenfibeln // SMYA 56. Helsinki. 1956
64. Schwindt T. Tietoja Karjalan rautakaudesta ja sita seuraavilta ajoilta // SMYA. Helsinki, 1893. XIII
65. Pälsi S., 1920. Ein Steinzeitlicher Moorfund // SMYA, Bd. XXVIII: 2, s. 1 – 19.
66. Schwindt T. Tietoja Karjalan rautakaudesta ja sita seuraavilta ajoilta // SMYA. Helsinki, 1893. XIII
67. Taavitsainen J-P. Ancient Hillforts of Finland. Problems of Analysis, Chronology and

Interpretation with Special Reference to the Hillfort of Kuhmoinen. SMYA 94. Helsinki. 1990

68. Tallgren A.M. Suomen Karjalan rautakaudesta // Karjalan kirja. Porvoo. 1910
69. Tallgren A.M. Suomen Karjalan rautakaudesta // Karjalan kirja. – Porvoo: WSOY, 1932. S. 164–180
70. Tirronen R. Muinajäännöksiä Ilamantsin kihlakunnassa. SMYA X. Helsinki. 1885
71. Uino P. Ancient Karelia. Archaeological studies. Helsinki, 1997
72. Ylönen A. Jääsken kihlakunnan historia. I. Imatra. 1957

Интернет-ресурсы

<http://etomesto.ru>

<http://culture.lenobl.ru/departament>.

**АЛЬБОМ
ИЛЛЮСТРАЦИЙ**

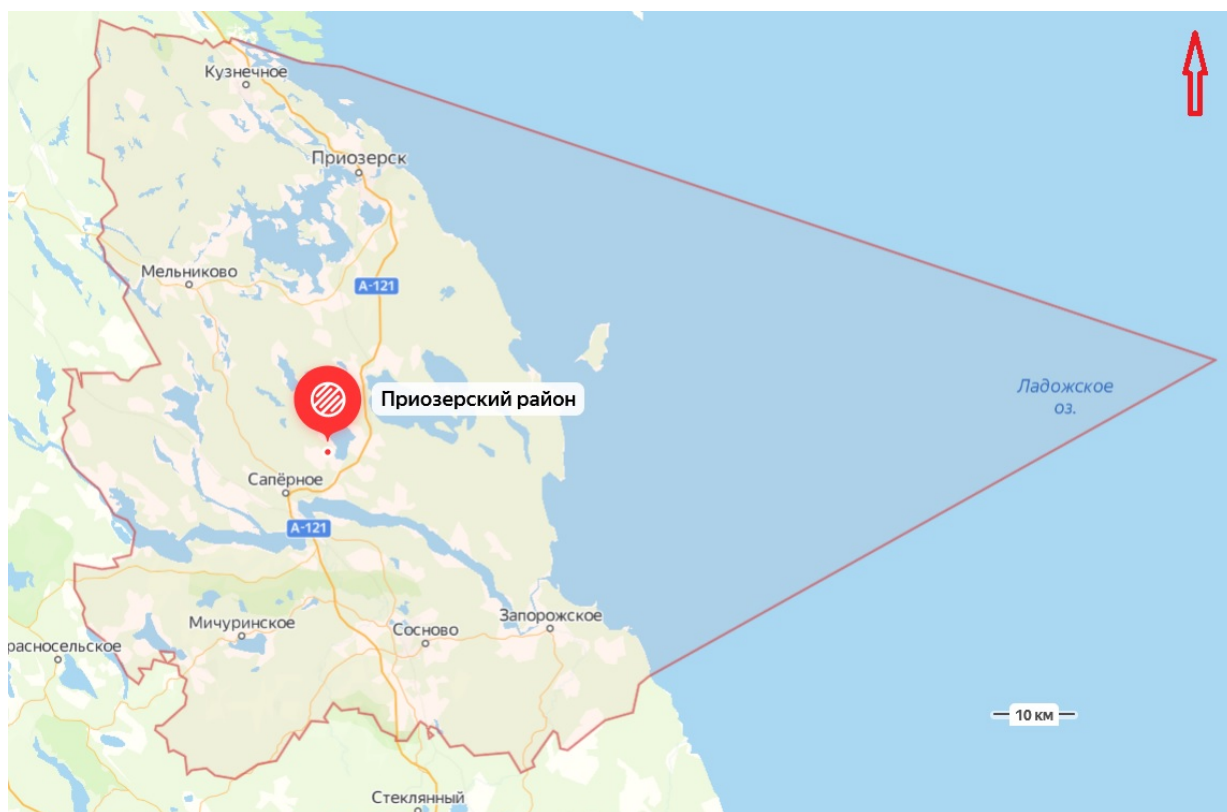


Рис. 1. Приозерский район на фрагменте карты Ленинградской области.

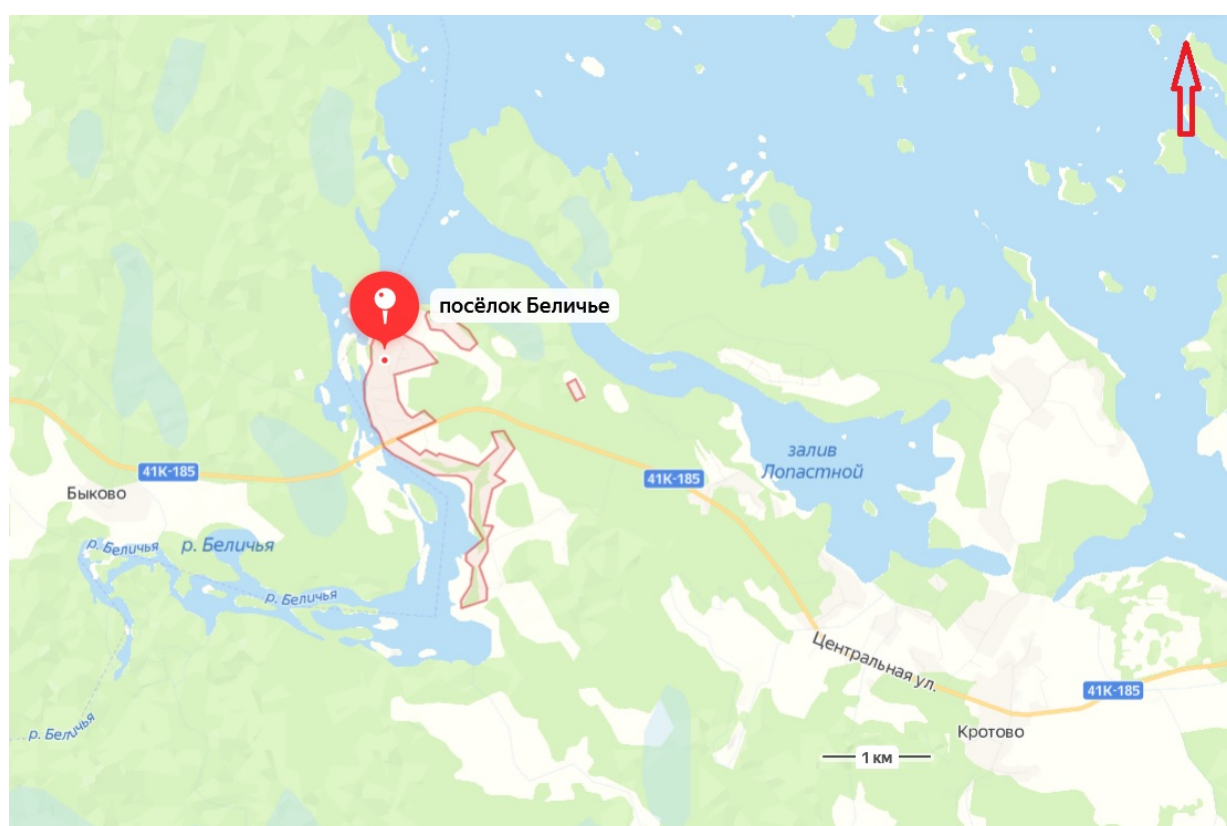


Рис. 2. Посёлок Беличье Приозерского района на фрагменте карты Ленинградской области.



Рис. 5. Трасса обследования на фрагменте Финской довоенной топографической карте Карельского перешейка.

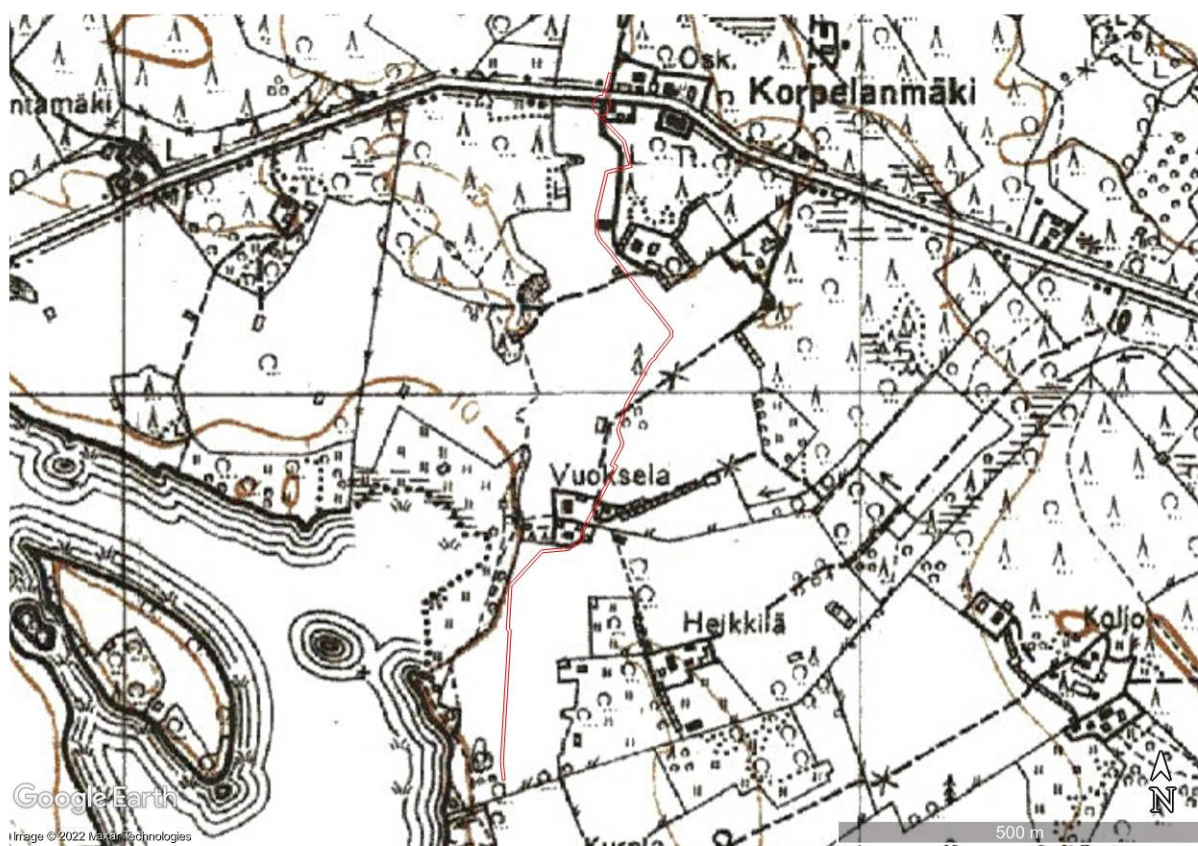


Рис. 6. Трасса обследования на фрагменте подробной финской довоенной карте севера Ленинградской области.



Рис. 7. Ленинградская область, Приозерский район, Ларионовское сельское поселение, пос. Беличье. Взаимное расположение известных археологических объектов культурного наследия и участка обследования.

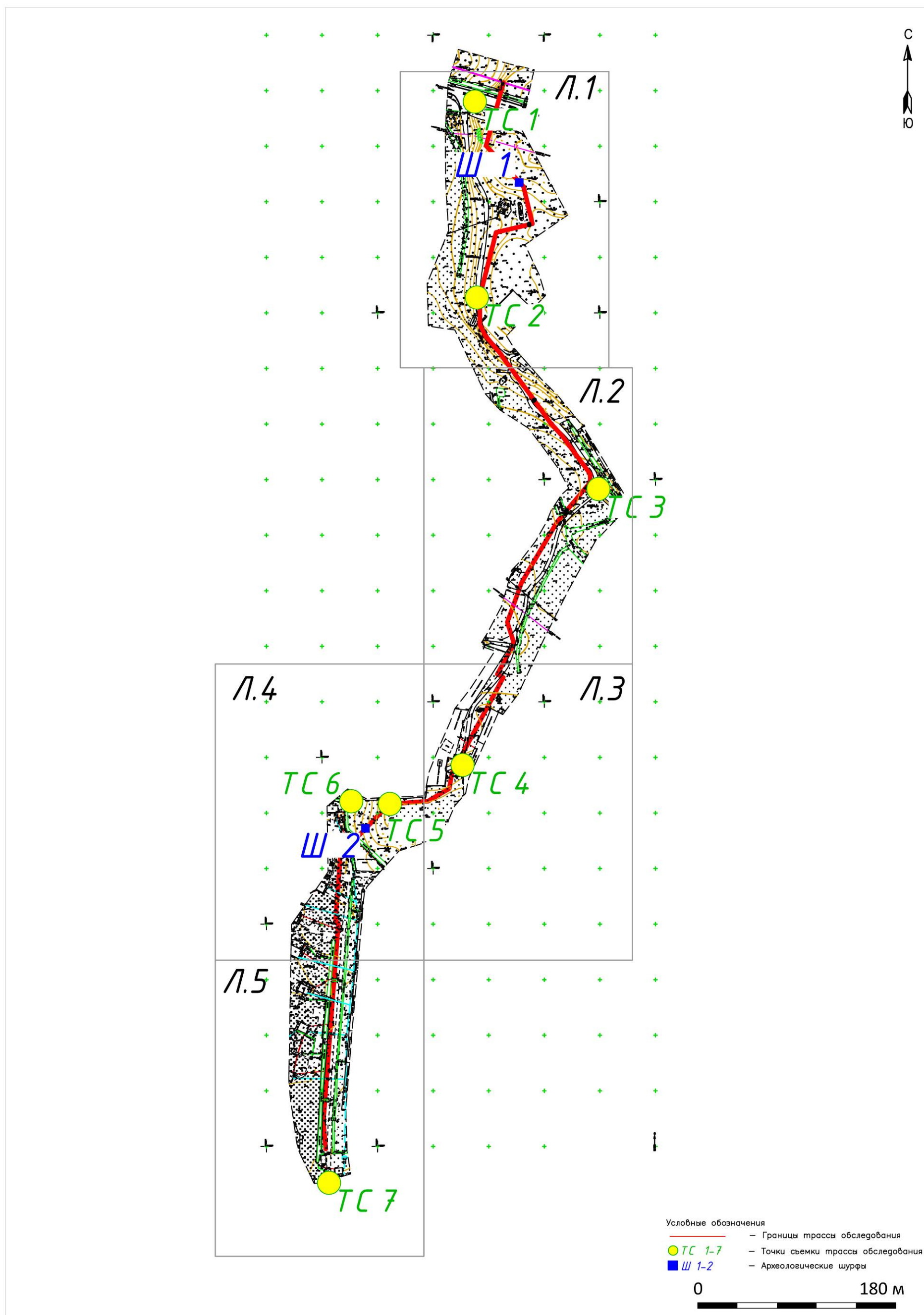


Рис. 8. Ленинградская область, Приозерский район, Ларионовское сельское поселение, пос. Беличье. Топографический план участка обследования с указанием границ трассы обследования, расположения точек фотофиксации, археологических шурфов 1-2 (общая схема).

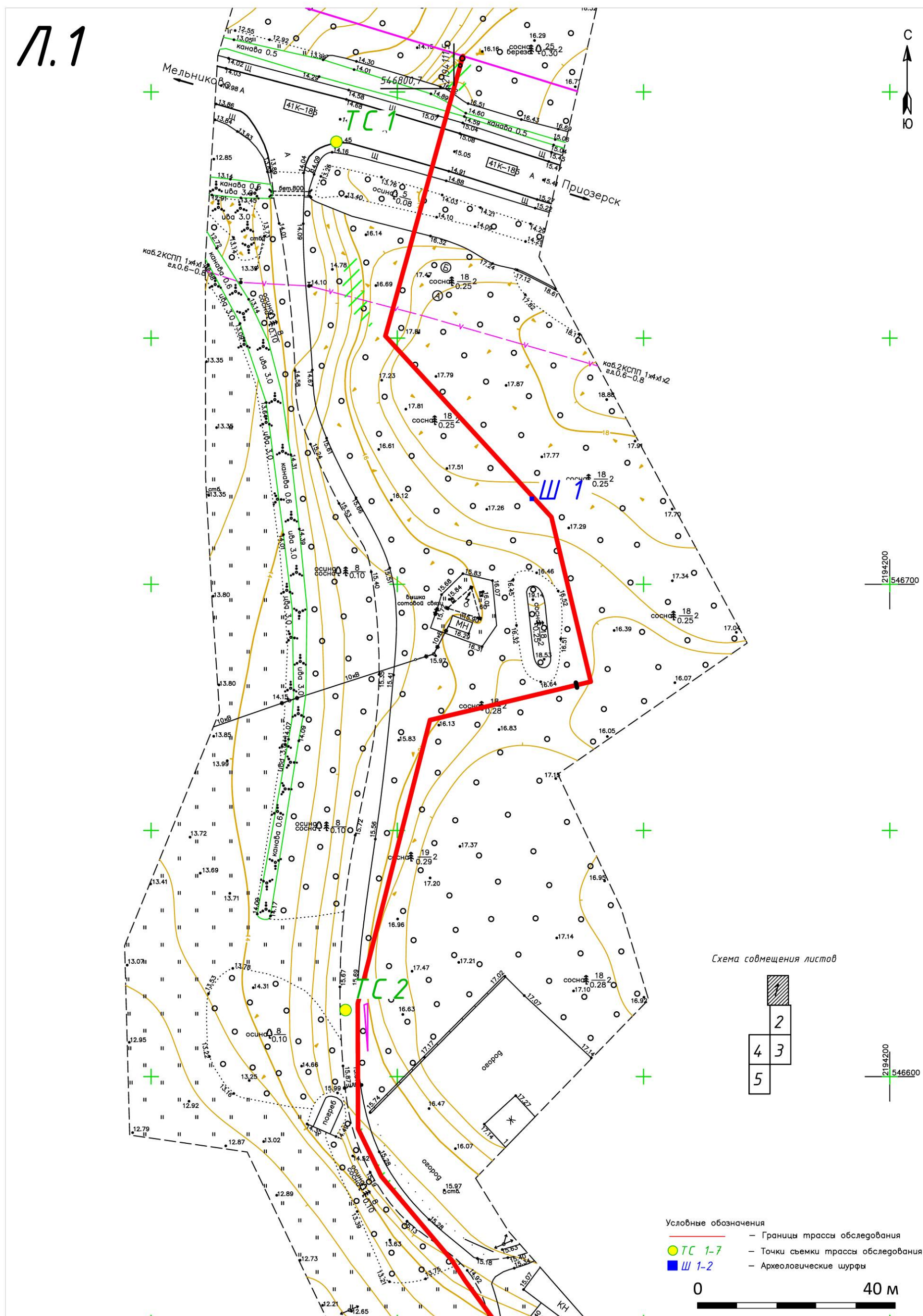


Рис. 9. Ленинградская область, Приозерский район, Ларионовское сельское поселение, пос. Беличье. Топографический план участка обследования с указанием границ трассы обследования, расположения точек фотофиксации, археологических шурфов 1-2 (Лист 1).

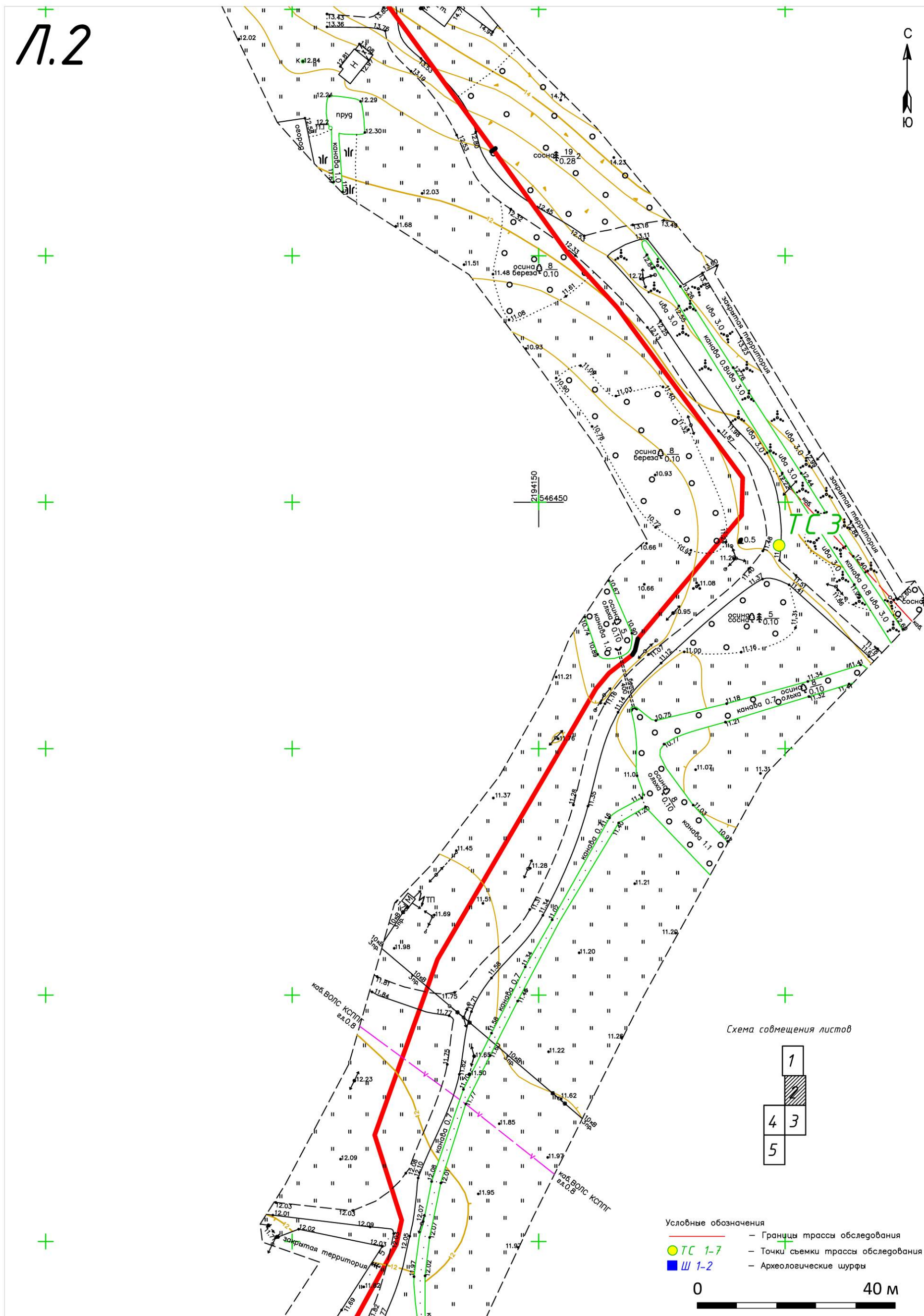


Рис. 10. Ленинградская область, Приозерский район, Ларионовское сельское поселение, пос. Беличье. Топографический план участка обследования с указанием границ трассы обследования, расположения точек фотофиксации, археологических шурфов 1-2 (Лист 2).

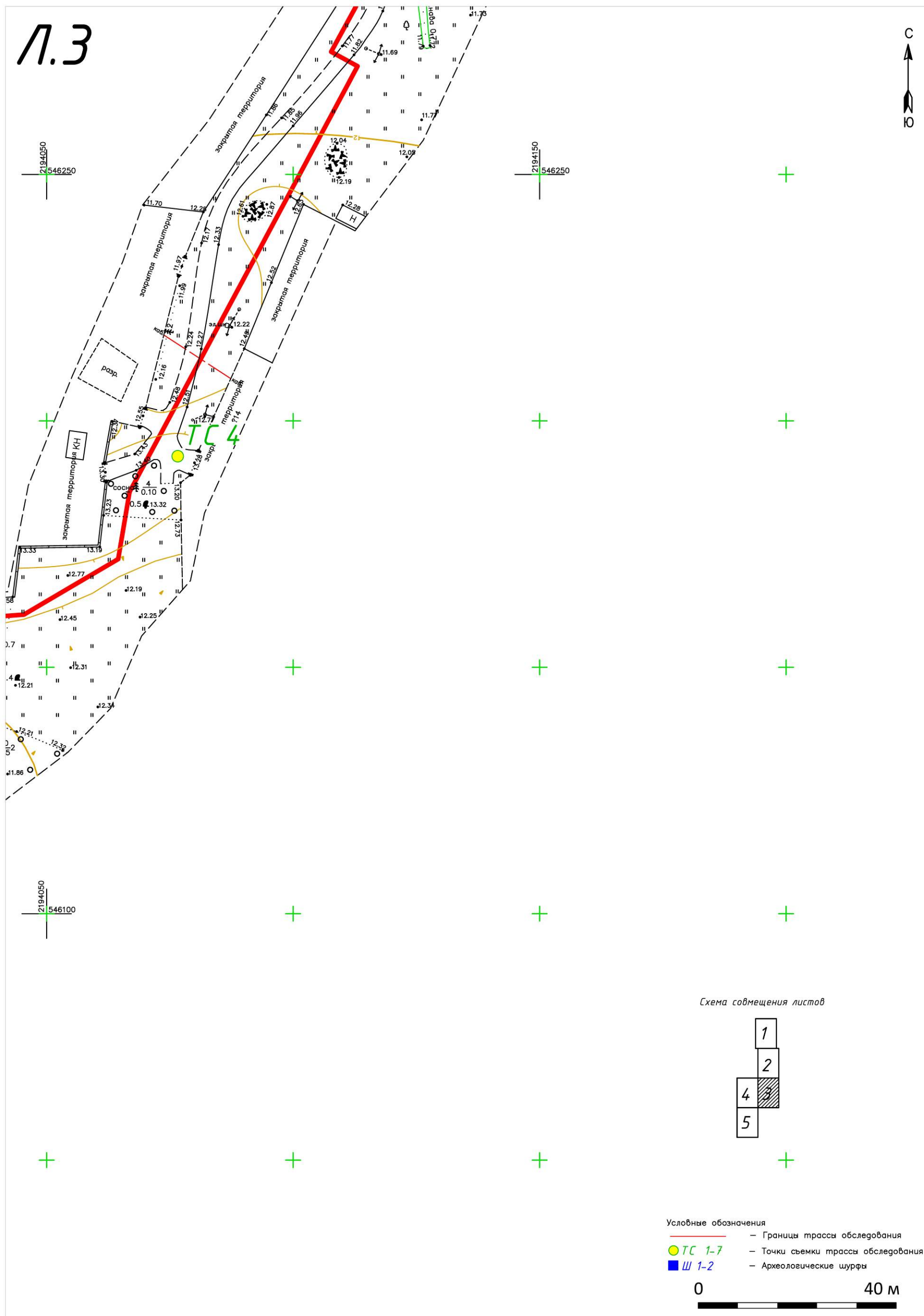
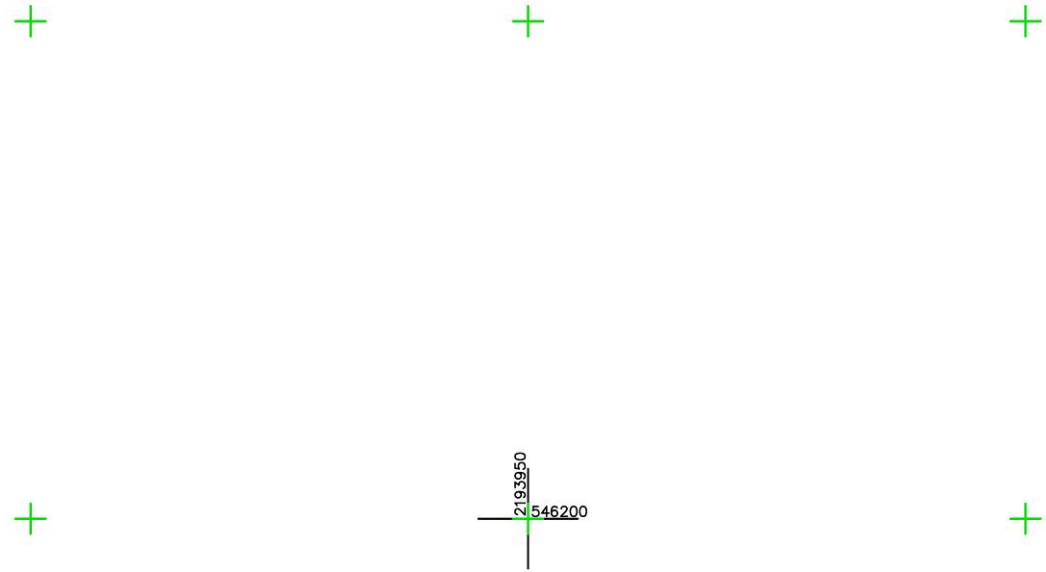


Рис. 11. Ленинградская область, Приозерский район, Ларионовское сельское поселение, пос. Беличье. Топографический план участка обследования с указанием границ трассы обследования, расположения точек фотофиксации, археологических шурфов 1-2 (Лист 3).

Л.4



2193950
546200

2193950
546200

2193900
546050

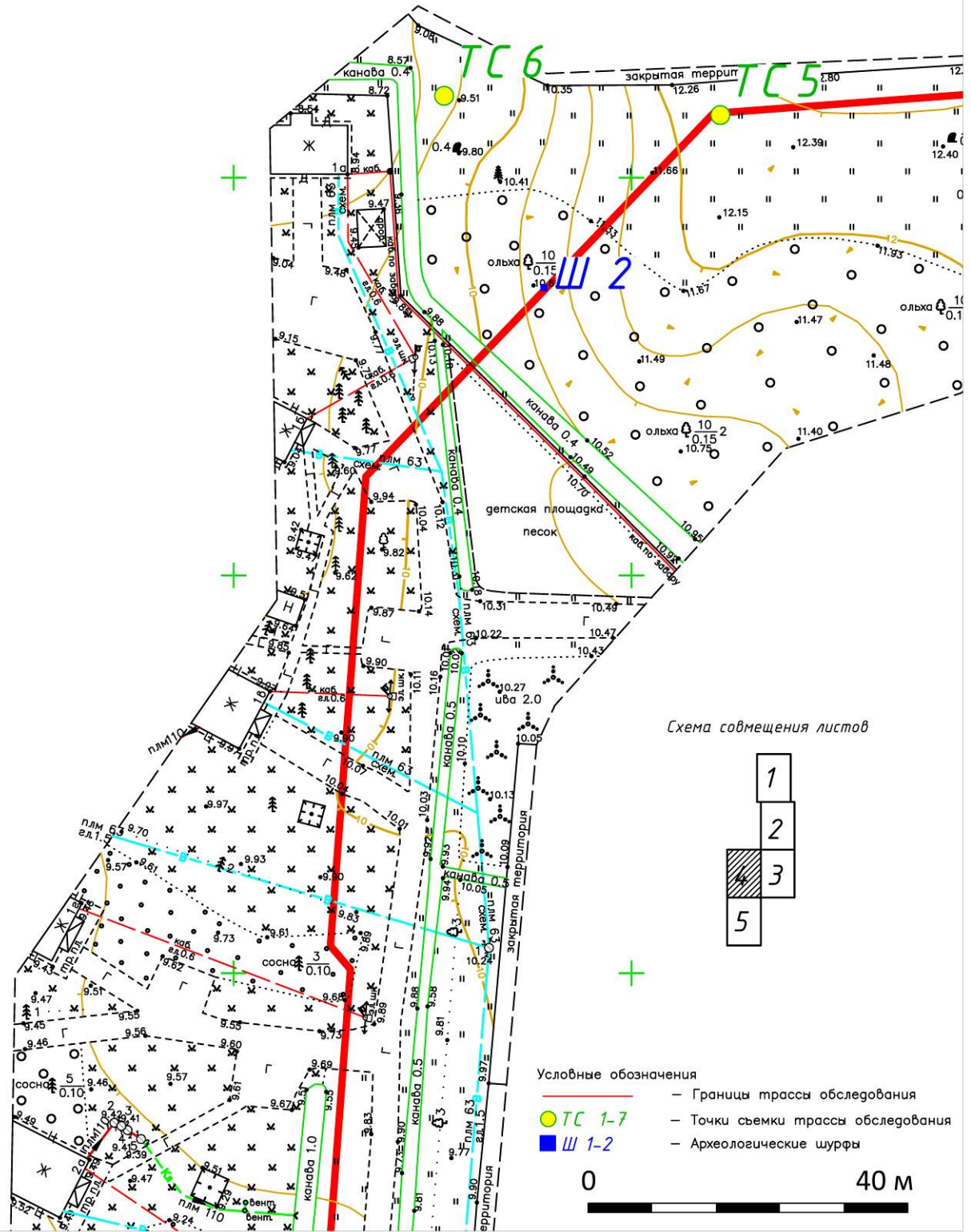
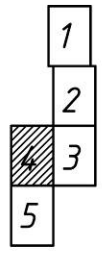


Схема совмещения листов



- Условные обозначения
- — Границы трассы обследования
 - ТС 1-7 — Точки съемки трассы обследования
 - Ш 1-2 — Археологические шурфы



Рис. 12. Ленинградская область, Приозерский район, Ларионовское сельское поселение, пос. Беличье. Топографический план участка обследования с указанием границ трассы обследования, расположения точек фотофиксации, археологических шурфов 1-2 (Лист 4).



Рис. 13. Ленинградская область, Приозерский район, Ларионовское сельское поселение, пос. Беличье. Топографический план участка обследования с указанием границ трассы обследования, расположения точек фотофиксации, археологических шурфов 1-2 (Лист 5).




Рис. 14. Ленинградская область, Приозерский район, Ларионовское сельское поселение, пос. Беличье. Общий вид участка обследования. Точка съемки 1. Вид с ЗЮЗ.



Рис. 15. Ленинградская область, Приозерский район, Ларионовское сельское поселение, пос. Беличье. Общий вид участка обследования. Точка съемки 1. Вид с ССЗ.




Рис. 16. Ленинградская область, Приозерский район, Ларионовское сельское поселение, пос. Беличье. Общий вид участка обследования. Точка съемки 2. Вид с Ю.



Рис. 17. Ленинградская область, Приозерский район, Ларионовское сельское поселение, пос. Беличье. Общий вид участка обследования. Точка съемки 2. Вид с ССЗ.



Рис. 18. Ленинградская область, Приозерский район, Ларионовское сельское поселение, пос. Беличье. Общий вид участка обследования. Точка съемки 3. Вид с ЮВ.



Рис. 19. Ленинградская область, Приозерский район, Ларионовское сельское поселение, пос. Беличье. Общий вид участка обследования. Точка съемки 3. Вид с ВСВ.



Рис. 20. Ленинградская область, Приозерский район, Ларионовское сельское поселение, пос. Беличье. Общий вид участка обследования. Точка съемки 4. Вид с ЮЗ.



Рис. 21. Ленинградская область, Приозерский район, Ларионовское сельское поселение, пос. Беличье. Общий вид участка обследования. Точка съемки 4. Вид с СВ.



Рис. 22. Ленинградская область, Приозерский район, Ларионовское сельское поселение, пос. Беличье. Общий вид участка обследования. Точка съемки 5. Вид с З.



Рис. 23. Ленинградская область, Приозерский район, Ларионовское сельское поселение, пос. Беличье. Общий вид участка обследования. Точка съемки 5. Вид с СВ.



Рис. 24. Ленинградская область, Приозерский район, Ларионовское сельское поселение, пос. Беличье. Общий вид участка обследования. Точка съемки 6. Вид с СВ.



Рис. 25. Ленинградская область, Приозерский район, Ларионовское сельское поселение, пос. Беличье. Общий вид участка обследования. Точка съемки 7. Вид с ЮЮВ.



Рис. 26. Ленинградская область, Приозерский район, Ларионовское сельское поселение, пос. Беличье. Месторасположение Шурфа 1. До начала работ. Вид с Ю.



Рис. 27. Ленинградская область, Приозерский район, Ларионовское сельское поселение, пос. Беличье. Общий вид Шурфа 1. Зачистка по материку. Вид с Ю.



Рис. 28. Ленинградская область, Приозерский район, Ларионовское сельское поселение, пос. Беличье. Шурф 1. С стенка.



Рис. 29. Ленинградская область, Приозерский район, Ларионовское сельское поселение, пос. Беличье. Месторасположение Шурфа 1. После рекультивации. Вид с Ю.



Рис. 30. Ленинградская область, Приозерский район, Ларионовское сельское поселение, пос. Беличье. Месторасположение Шурфа 2. До начала работ. Вид с Ю.



Рис. 31. Ленинградская область, Приозерский район, Ларионовское сельское поселение, пос. Беличье. Общий вид Шурфа 2. Зачистка по материке. Вид с Ю.



Рис. 32. Ленинградская область, Приозерский район, Ларионовское сельское поселение, пос. Беличье. Шурф 2. С стенка.



Рис. 33. Ленинградская область, Приозерский район, Ларионовское сельское поселение, пос. Беличье. Месторасположение Шурфа 2. После рекультивации. Вид с Ю.



ЗАМЕСТИТЕЛЬ
ПРЕДСЕДАТЕЛЯ ПРАВИТЕЛЬСТВА
ЛЕНИНГРАДСКОЙ ОБЛАСТИ -
ПРЕДСЕДАТЕЛЬ КОМИТЕТА ПО
СОХРАНЕНИЮ КУЛЬТУРНОГО НАСЛЕДИЯ
191311, Санкт-Петербург, ул. Смольного, д.3
Тел./факс: 8 (812) 539-45-00
E-mail: okn@lenreg.ru

21.04.2021 № ИСХ-2212/2021

На № _____ от _____

Руководителю ПКЦ
АО «Газпром газораспределение
Ленинградская область»

И.В. Нефедовой

192029, Санкт-Петербург,
ул. Пинегина, д. 4

В ответ на обращение от 19.03.2021 № 61/2556 (вх. № 01-10-1457/2021 от 23.03.2021) по вопросу предоставления сведений о наличии либо отсутствии объектов культурного наследия на территории предполагаемой под проектирование и строительство объекта: «Наружное газоснабжение п. Беличье» (далее – Объект) сообщая следующее.

В соответствии с п. 1 ст. 36 Федерального закона от 25.06.2002 № 73-ФЗ «Об объектах культурного наследия (памятниках истории и культуры) народов Российской Федерации» (далее – Федеральный закон №73-ФЗ) проектирование и проведение земляных, строительных, мелиоративных, хозяйственных и иных работ осуществляется при отсутствии на данной территории объектов культурного наследия, включенных в единый государственный реестр объектов культурного наследия (памятников истории и культуры) народов Российской Федерации (далее – Реестр), выявленных объектов культурного наследия или объектов, обладающих признаками объекта культурного наследия, либо при условии соблюдения техническим заказчиком (застройщиком) объекта капитального строительства, заказчиками других видов работ, лицом, проводящим указанные работы, предусмотренных указанной статьей, требований по обеспечению сохранности объектов культурного наследия.

Комитет по сохранению культурного наследия Ленинградской области (далее – Комитет) рассмотрел представленную в составе обращения схему (приложение к настоящему письму) расположения территории предполагаемой под проектирование Объекта (далее – Участок проектирования) и информирует, что на Участке проектирования отсутствуют объекты культурного наследия, включенные в Реестр, выявленные объекты культурного наследия, включенные в Перечень выявленных объектов культурного, расположенных на территории Ленинградской области. Участок проектирования расположен вне зон охраны/защитных зон объектов культурного наследия.

Сведениями об отсутствии на Участке проектирования объектов археологического наследия либо объектов, обладающих признаками объекта археологического наследия, Комитет не располагает.

Согласно ст. 28 Федерального закона № 73-ФЗ в целях определения наличия или отсутствия объектов археологического наследия либо объектов, обладающих

признаками объекта археологического наследия, на земельных участках, землях лесного фонда или в границах водных объектов или их частей, подлежащих воздействию земляных, строительных, мелиоративных, хозяйственных работ, указанных в ст. 30 Федерального закона № 73-ФЗ работ по использованию лесов и иных работ, в случае, если указанные земельные участки, земли лесного фонда, водные объекты, их части расположены в границах территорий, утвержденных в соответствии с пп. 34.2 п. 1 ст. 9 Федерального закона № 73-ФЗ проводится государственная историко-культурная экспертиза.

Историко-культурная экспертиза проводится до начала работ по сохранению объекта культурного наследия, землеустроительных, земляных, строительных, мелиоративных, хозяйственных и иных работ, осуществление которых может оказывать прямое или косвенное воздействие на объект культурного наследия, включенный в Реестр, выявленный объект культурного наследия либо объект, обладающий признаками объекта культурного наследия, и (или) до утверждения градостроительных регламентов.

В соответствии с п. 56 ст. 26 Федерального закона от 03.08.2018 № 342-ФЗ «О внесении изменений в градостроительный кодекс Российской Федерации и отдельные законодательные акты Российской Федерации» (далее – Федеральный закон № 342-ФЗ) до утверждения в соответствии с пп. 34.2 п. 1 ст. 9 Федерального закона № 73-ФЗ границ территорий, в отношении которых у федеральных органов государственной власти, органов государственной власти субъектов Российской Федерации и органов местного самоуправления, уполномоченных в области сохранения, использования, популяризации и государственной охраны объектов культурного наследия, имеются основания предполагать наличие на таких территориях объектов археологического наследия либо объектов, обладающих признаками объекта археологического наследия, государственная историко-культурная экспертиза проводится в соответствии с абзацем девятым ст. 28, абзацем третьим ст. 30, п. 3 ст. 31 Федерального закона № 73-ФЗ (в редакции, действовавшей до дня официального опубликования Федерального закона № 342-ФЗ).

На основании вышеизложенного, заказчик работ до проведения земляных, строительных и иных работ в соответствии со ст. 5.1, 28, 30, 31, 32, 36, 45.1 Федерального закона № 73-ФЗ, п. 56 ст. 26 Федерального закона № 342-ФЗ обязан:

обеспечить проведение и финансирование государственной историко-культурной экспертизы земельного участка, подлежащего воздействию земляных, строительных, хозяйственных и иных работ, путем археологической разведки, в порядке, установленном ст. 45.1 Федерального закона № 73-ФЗ;

предоставить в Комитет документацию, подготовленную на основе археологических полевых работ, содержащую результаты исследований, в соответствии с которыми определяется наличие или отсутствие объектов археологического наследия и объектов, обладающих признаками объекта археологического наследия, на земельном участке, подлежащем воздействию земляных, строительных, хозяйственных и иных работ, а также заключение государственной историко-культурной экспертизы указанной документации (либо земельного участка).

В случае обнаружения в границе земельного участка, подлежащего воздействию земляных, строительных, хозяйственных и иных работ, объектов археологического

наследия и (или) объектов, обладающих признаками объекта археологического наследия, и после принятия Комитетом решения о включении данного объекта в перечень выявленных объектов культурного наследия:

разработать в составе проектной документации раздел об обеспечении сохранности выявленного объекта культурного наследия или о проведении спасательных археологических полевых работ или проект обеспечения сохранности выявленного объекта культурного наследия либо план проведения спасательных археологических полевых работ, включающих оценку воздействия проводимых работ на выявленный объект культурного наследия (далее – документация или раздел документации, обосновывающий меры по обеспечению сохранности выявленного объекта культурного наследия);

получить по документации или разделу документации, обосновывающей меры по обеспечению сохранности выявленного объекта культурного наследия, заключение государственной историко-культурной экспертизы и представить его совместно с указанной документацией в Комитет на согласование;

обеспечить реализацию согласованной Комитетом документации, обосновывающей меры по обеспечению сохранности выявленного объекта культурного наследия.


Порядок организации, проведения и рассмотрения заключения государственной историко-культурной экспертизы определен Положением о государственной историко-культурной экспертизе, утвержденным Постановлением Правительства Российской Федерации от 15.07.2009 № 569. Со списком аттестованных экспертов можно ознакомиться на официальном сайте Министерства культуры Российской Федерации: mkrf.ru.

Дополнительно сообщая, что в случае наличия документов, подтверждающих отсутствие на Участке проектирования объектов археологического наследия либо объектов, обладающих признаками объекта археологического наследия, просим предоставить их в Комитет для рассмотрения и принятия соответствующего решения о возможности проведения земляных, строительных, мелиоративных, хозяйственных и иных работ на испрашиваемом земельном участке.

Приложение: на 1 л. в 1 экз.

Заместитель Председателя Правительства
Ленинградской области – председатель
комитета по сохранению культурного
наследия

В.О. Цой





Министерство культуры Российской Федерации

ОТКРЫТЫЙ ЛИСТ

№ 1669-2021

Настоящий открытый лист выдан:

Хвоцинской Наталии Вадимовне

паспорт №

(серия номер паспорта)

на право проведения археологических полевых работ
в зоне строительства распределительных газопроводов для газификации жилого массива (1-я очередь) в Лопухинском сельском поселении Ломоносовского района; газоснабжения пос. Починок, пос. Моторное; наружного газоснабжения пос. Беличье в Приозерском районе; межпоселковых газопроводов от дер. Лехтуси до дер. Матокса; дер. Хиттолово – пос. Токсово во Всеволожском районе; пос. Янега – дер. Харевщина – г.п. Свирьстрой в Лодейнопольском районе; от ГРС Сяськовский ЦБК до дер. Пехалево, дер. Березье, дер. Немятово-2, дер. Немятово-1, дер. Глядково в Волховском районе Ленинградской области.

На основании открытого листа

Хвоцинская Наталия Вадимовна

(Ф.И.О)

имеет право производить следующие археологические полевые работы:
археологические разведки с осуществлением локальных земляных работ на указанной территории в целях выявления объектов археологического наследия, уточнения сведений о них и планирования мероприятий по обеспечению их сохранности.

Передоверие права на проведение археологических полевых работ по данному открытому листу другому лицу запрещается.

Срок действия открытого листа: с 29 июля 2021 г. по 31 декабря 2021 г.

Дата принятия решения о предоставлении открытого листа: 29 июля 2021 г.

Первый заместитель Министра

(должность)

Дата 29 июля 2021 г.



С.Г.Обрывалин

(Ф.И.О)

М.П.

023693

Приложение №3

к Акту государственной историко-культурной экспертизы документации, содержащей результаты исследований, в соответствии с которыми определяется наличие или отсутствие объектов, обладающих признаками объекта культурного наследия на земельном участке, подлежащем воздействию земляных, строительных, мелиоративных, хозяйственных работ, предусмотренных статьей 25 Лесного кодекса Российской Федерации работ по использованию лесов (за исключением работ, указанных в пунктах 3, 4 и 7 части 1 статьи 25 Лесного кодекса Российской Федерации) и иных работ на земельных участках отведенных под объект «Наружное газоснабжение пос. Беличье» Приозерского района Ленинградской области.

Выписки из ЕГРН

Выписка из Единого государственного реестра недвижимости об объекте недвижимости
Сведения о характеристиках объекта недвижимости

На основании запроса от 14.10.2022 г., поступившего на рассмотрение 14.10.2022 г., сообщаем, что согласно записям Единого государственного реестра недвижимости:

Земельный участок			
(вид объекта недвижимости)			
Лист № ___ Раздела 1	Всего листов раздела 1 : ___	Всего разделов: ___	Всего листов выписки: ___
14.10.2022 № 99/2022/499940382			
Кадастровый номер:		47:03:0215002:142	

Номер кадастрового квартала:	47:03:0215002
Дата присвоения кадастрового номера:	02.12.2014
Ранее присвоенный государственный учетный номер:	данные отсутствуют
Адрес:	Ленинградская область, Приозерский район, Ларионовское сельское поселение, п. Беличье
Площадь:	1400 +/- 18 кв. м
Кадастровая стоимость, руб.:	286846
Кадастровые номера расположенных в пределах земельного участка объектов недвижимости:	данные отсутствуют
Кадастровые номера объектов недвижимости, из которых образован объект недвижимости:	47:03:0215002:29
Кадастровые номера образованных объектов недвижимости:	данные отсутствуют
Сведения о включении объекта недвижимости в состав предприятия как имущественного комплекса:	

Государственный регистратор		ФГИС ЕГРН
полное наименование должности	подпись	инициалы, фамилия

М.П.

Выписка из Единого государственного реестра недвижимости об объекте недвижимости
Сведения о характеристиках объекта недвижимости

Земельный участок			
(вид объекта недвижимости)			
Лист № ___ Раздела 1	Всего листов раздела 1 : ___	Всего разделов: ___	Всего листов выписки: ___
14.10.2022 № 99/2022/499940382			
Кадастровый номер:		47:03:0215002:142	

Категория земель:	Земли населённых пунктов
Виды разрешенного использования:	для ведения личного подсобного хозяйства
Сведения о кадастровом инженере:	Воронцов Евгений Сергеевич №47-11-0275
Сведения о лесах, водных объектах и об иных природных объектах, расположенных в пределах земельного участка:	данные отсутствуют
Сведения о том, что земельный участок полностью или частично расположен в границах зоны с особыми условиями использования территории или территории объекта культурного наследия	данные отсутствуют
Сведения о том, что земельный участок расположен в границах особой экономической зоны, территории опережающего социально-экономического развития, зоны территориального развития в Российской Федерации, игровой зоны:	данные отсутствуют
Сведения о том, что земельный участок расположен в границах особо охраняемой природной территории, охотничьих угодий, лесничеств, лесопарков:	данные отсутствуют
Сведения о результатах проведения государственного земельного надзора:	данные отсутствуют
Сведения о расположении земельного участка в границах территории, в отношении которой утвержден проект межевания территории:	данные отсутствуют

Государственный регистратор		ФГИС ЕГРН
полное наименование должности	подпись	инициалы, фамилия

М.П.

Земельный участок			
(вид объекта недвижимости)			
Лист № ___ Раздела 1	Всего листов раздела 1 : ___	Всего разделов: ___	Всего листов выписки: ___
14.10.2022.№ 99/2022/499940382			
Кадастровый номер:		47:03:0215002:142	

Условный номер земельного участка:	данные отсутствуют
Сведения о принятии акта и (или) заключении договора, предусматривающих предоставление в соответствии с земельным законодательством исполнительным органом государственной власти или органом местного самоуправления находящегося в государственной или муниципальной собственности земельного участка для строительства наемного дома социального использования или наемного дома коммерческого использования:	данные отсутствуют
Сведения о том, что земельный участок или земельные участки образованы на основании решения об изъятии земельного участка и (или) расположенного на нем объекта недвижимости для государственных или муниципальных нужд:	данные отсутствуют
Сведения о том, что земельный участок образован из земель или земельного участка, государственная собственность на которые не разграничена:	данные отсутствуют
Сведения о наличии земельного спора о местоположении границ земельных участков:	данные отсутствуют
Статус записи об объекте недвижимости:	Сведения об объекте недвижимости имеют статус "актуальные"
Особые отметки:	
Получатель выписки:	Лукашов Дмитрий Иванович

Государственный регистратор		ФГИС ЕГРН
полное наименование должности	подпись	инициалы, фамилия

М.П.

Выписка из Единого государственного реестра недвижимости об объекте недвижимости
Сведения о зарегистрированных правах

Земельный участок		
<small>(вид объекта недвижимости)</small>		
Лист № __ Раздела 2	Всего листов раздела 2 : __	Всего разделов: __
Всего листов выписки: __		
14.10.2022 № 99/2022/499940382		
Кадастровый номер:	47:03:0215002:142	
1. Правообладатель (правообладатели):	1.1.	Игнатович Эдмунд Иосифович
2. Вид, номер и дата государственной регистрации права:	2.1.	Собственность, № 47-47-25/046/2014-160 от 26.12.2014
3. Ограничение прав и обременение объекта недвижимости:	не зарегистрировано	
Государственный регистратор		ФГИС ЕГРН
полное наименование должности	подпись	инициалы, фамилия

М.П.

Земельный участок			
(вид объекта недвижимости)			69
Лист № ___ Раздела 2	Всего листов раздела 2 : ___	Всего разделов: ___	Всего листов выписки: ___
14.10.2022 № 99/2022/499940382			
Кадастровый номер:		47:03:0215002:142	

1.	Правообладатель (правообладатели):	1.2.	данные о правообладателе отсутствуют
2.	Вид, номер и дата государственной регистрации права:	2.2.	не зарегистрировано
3.	Ограничение прав и обременение объекта недвижимости:		
	3.2.1.	вид:	Прочие ограничения (обременения)
		дата государственной регистрации:	26.12.2014
		номер государственной регистрации:	47-47-25/046/2014-160
		срок, на который установлено ограничение прав и обременение объекта недвижимости:	
		лицо, в пользу которого установлено ограничение прав и обременение объекта недвижимости:	
	основание государственной регистрации:	Кадастровый паспорт земельного участка №47/201/14-696342 от 03.12.2014, Филиал Федерального государственного бюджетного учреждения "Федеральная кадастровая палата Федеральной службы государственной регистрации, кадастра и картографии" по Ленинградской области	
4.	Договоры участия в долевом строительстве:	данные отсутствуют	
5.	Заявленные в судебном порядке права требования:	данные отсутствуют	
6.	Сведения о возражении в отношении зарегистрированного права:	данные отсутствуют	
7.	Сведения о наличии решения об изъятии объекта недвижимости для государственных и муниципальных нужд:	данные отсутствуют	
8.	Сведения о невозможности государственной регистрации без личного участия правообладателя или его законного представителя:		
9.	Правопритязания и сведения о наличии поступивших, но не рассмотренных заявлений о проведении государственной регистрации права (перехода, прекращения права), ограничения права или обременения объекта недвижимости, сделки в отношении объекта недвижимости:	данные отсутствуют	
10.	Сведения об осуществлении государственной регистрации сделки, права, ограничения права без необходимого в силу закона согласия третьего лица, органа:	данные отсутствуют	
11.	Сведения о невозможности государственной регистрации перехода, прекращения, ограничения права на земельный участок из земель сельскохозяйственного назначения:		

Государственный регистратор		ФГИС ЕГРН
полное наименование должности	подпись	инициалы, фамилия

М.П.

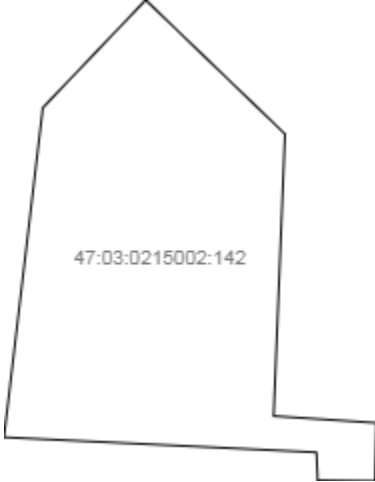
Земельный участок			
(вид объекта недвижимости)			
Лист № __ Раздела 3	Всего листов раздела 3 : __	Всего разделов: __	Всего листов выписки: __
14.10.2022 № 99/2022/499940382			
Кадастровый номер:		47:03:0215002:142	

План (чертеж, схема) земельного участка			
			
Масштаб 1: данные отсутствуют	Условные обозначения:		

Государственный регистратор		ФГИС ЕГРН
полное наименование должности	подпись	инициалы, фамилия

М.П.

Земельный участок			
(вид объекта недвижимости)			
Лист № ___ Раздела 3	Всего листов раздела 3 : ___	Всего разделов: ___	Всего листов выписки: ___
14.10.2022 № 99/2022/499940382			
Кадастровый номер:		47:03:0215002:142	

План (чертеж, схема) земельного участка			
			
Масштаб 1: данные отсутствуют	Условные обозначения:		

Государственный регистратор		ФГИС ЕГРН
полное наименование должности	подпись	инициалы, фамилия

М.П.

Земельный участок			
(вид объекта недвижимости)			
Лист № __ Раздела 3.1	Всего листов раздела 3.1 : __	Всего разделов: __	Всего листов выписки: __
14.10.2022.№ 99/2022/499940382			
Кадастровый номер:		47:03:0215002:142	

Описание местоположения границ земельного участка							
Номер п/п	Номер точки		Дирекционный угол	Горизонтальное проложение, м	Описание закрепления на местности	Кадастровые номера смежных участков	Сведения об адресах правообладателей смежных земельных участков
	начальная	конечная					
1	2	3	4	5	6	7	8
1	1	2	данные отсутствуют	данные отсутствуют	данные отсутствуют	данные отсутствуют	данные отсутствуют
2	2	3	данные отсутствуют	данные отсутствуют	данные отсутствуют	данные отсутствуют	данные отсутствуют
3	3	4	данные отсутствуют	данные отсутствуют	данные отсутствуют	данные отсутствуют	данные отсутствуют
4	4	5	данные отсутствуют	данные отсутствуют	данные отсутствуют	данные отсутствуют	данные отсутствуют
5	5	6	данные отсутствуют	данные отсутствуют	данные отсутствуют	данные отсутствуют	данные отсутствуют
6	6	7	данные отсутствуют	данные отсутствуют	данные отсутствуют	данные отсутствуют	данные отсутствуют
7	7	8	данные отсутствуют	данные отсутствуют	данные отсутствуют	данные отсутствуют	данные отсутствуют
8	8	9	данные отсутствуют	данные отсутствуют	данные отсутствуют	данные отсутствуют	данные отсутствуют
9	9	1	данные отсутствуют	данные отсутствуют	данные отсутствуют	данные отсутствуют	данные отсутствуют

Государственный регистратор		ФГИС ЕГРН
полное наименование должности	подпись	инициалы, фамилия

М.П.

Земельный участок			
(вид объекта недвижимости)			
Лист № __ Раздела 3.2	Всего листов раздела 3.2 : __	Всего разделов: __	Всего листов выписки: __
14.10.2022.№ 99/2022/499940382			
Кадастровый номер:		47:03:0215002:142	

Сведения о характерных точках границы земельного участка				
Система координат				
Зона №				
Номер точки	Координаты		Описание закрепления на местности	Средняя квадратическая погрешность определения координат характерных точек границ земельного участка, м
	X	Y		
1	2	3	4	5
1	546125.85	2193981.4	Закрепление отсутствует	0.2
2	546110.18	2193997.72	Закрепление отсутствует	0.2
3	546077.21	2193996.39	Закрепление отсутствует	0.2
4	546076.41	2194008.44	Закрепление отсутствует	0.2
5	546069.62	2194008.25	Закрепление отсутствует	0.2
6	546069.69	2194001.55	Закрепление отсутствует	0.2
7	546072.97	2194001.41	Закрепление отсутствует	0.2
8	546074.73	2193964.8	Закрепление отсутствует	0.2
9	546113.25	2193969.35	Закрепление отсутствует	0.2

Государственный регистратор		ФГИС ЕГРН
полное наименование должности	подпись	инициалы, фамилия

М.П.

Земельный участок			
(вид объекта недвижимости)			
Лист № __ Раздела 4	Всего листов раздела 4 : __	Всего разделов: __	Всего листов выписки: __
14.10.2022.№ 99/2022/499940382			
Кадастровый номер:		47:03:0215002:142	

План (чертеж, схема) части земельного участка		Учетный номер части: 47:03:0215002:142/1	
			
Масштаб 1: данные отсутствуют	Условные обозначения:		

Государственный регистратор		ФГИС ЕГРН
полное наименование должности	подпись	инициалы, фамилия

М.П.

Земельный участок			
(вид объекта недвижимости)			
Лист № __ Раздела 4	Всего листов раздела 4 : __	Всего разделов: __	Всего листов выписки: __
14.10.2022.№ 99/2022/499940382			
Кадастровый номер:		47:03:0215002:142	

План (чертеж, схема) части земельного участка	Учетный номер части: 47:03:0215002:142/2		
			
Масштаб 1: данные отсутствуют	Условные обозначения:		

Государственный регистратор		ФГИС ЕГРН
полное наименование должности	подпись	инициалы, фамилия

М.П.

Земельный участок			
(вид объекта недвижимости)			
Лист № __ Раздела 4.1	Всего листов раздела 4.1 : __	Всего разделов: __	Всего листов выписки: __
14.10.2022.№ 99/2022/499940382			
Кадастровый номер:		47:03:0215002:142	

Учетный номер части	Площадь (м ²)	Содержание ограничения в использовании или ограничения права на объект недвижимости или обременения объекта недвижимости
1	2	3
1	166	Ограничения прав на земельный участок, предусмотренные статьями 56, 56.1 Земельного кодекса Российской Федерации, Временные. Дата истечения срока действия временного характера - 03.12.2019
2	200	Ограничения прав на земельный участок, предусмотренные статьями 56, 56.1 Земельного кодекса Российской Федерации, Временные. Дата истечения срока действия временного характера - 03.12.2019

Государственный регистратор		ФГИС ЕГРН
полное наименование должности	подпись	инициалы, фамилия

М.П.

Выписка из Единого государственного реестра недвижимости об объекте недвижимости
Сведения о частях земельного участка

Земельный участок			
<small>(вид объекта недвижимости)</small>			
Лист № __ Раздела 4.2	Всего листов раздела 4.2 : __	Всего разделов: __	Всего листов выписки: __
14.10.2022.№ 99/2022/499940382			
Кадастровый номер:		47:03:0215002:142	

Сведения о характерных точках границы части (частей) земельного участка				
Учетный номер части: 1				
Система координат: МСК кадастрового округа				
Зона №				
Номер точки	Координаты, м		Описание закрепления на местности	Средняя квадратическая погрешность определения координат характерных точек границы части земельного участка, м
	X	Y		
1	2	3	4	5
10	546113.8	2193969.85	Закрепление отсутствует	0.2
10	546113.8	2193969.85	Закрепление отсутствует	0.2
11	546118.35	2193974.25	Закрепление отсутствует	0.2
12	546084.7	2193971.6	Закрепление отсутствует	0.2
13	546074.44	2193970.84	Закрепление отсутствует	0.2
14	546074.63	2193966.85	Закрепление отсутствует	0.2
15	546085	2193967.65	Закрепление отсутствует	0.2

Государственный регистратор		ФГИС ЕГРН
полное наименование должности	подпись	инициалы, фамилия

М.П.

Выписка из Единого государственного реестра недвижимости об объекте недвижимости
Сведения о частях земельного участка

Земельный участок			
<small>(вид объекта недвижимости)</small>			
Лист № __ Раздела 4.2	Всего листов раздела 4.2 : __	Всего разделов: __	Всего листов выписки: __
14.10.2022.№ 99/2022/499940382			
Кадастровый номер:		47:03:0215002:142	

Сведения о характерных точках границы части (частей) земельного участка

Учетный номер части: 2

Система координат: МСК кадастрового округа

Зона №

Номер точки	Координаты, м		Описание закрепления на местности	Средняя квадратическая погрешность определения координат характерных точек границы части земельного участка, м
	X	Y		
1	2	3	4	5
3	546077.21	2193996.39	Закрепление отсутствует	0.2
4	546076.41	2194008.44	Закрепление отсутствует	0.2
5	546069.62	2194008.25	Закрепление отсутствует	0.2
6	546069.69	2194001.55	Закрепление отсутствует	0.2
7	546072.97	2194001.41	Закрепление отсутствует	0.2
8	546074.73	2193964.8	Закрепление отсутствует	0.2
16	546079.15	2193965.32	Закрепление отсутствует	0.2
16	546079.15	2193965.32	Закрепление отсутствует	0.2

Государственный регистратор		ФГИС ЕГРН
полное наименование должности	подпись	инициалы, фамилия

М.П.

Выписка из Единого государственного реестра недвижимости об объекте недвижимости
Сведения о характеристиках объекта недвижимости

На основании запроса от 15.08.2022 г., поступившего на рассмотрение 15.08.2022 г., сообщаем, что согласно записям Единого государственного реестра недвижимости:

Земельный участок			
(вид объекта недвижимости)			
Лист № ___ Раздела 1	Всего листов раздела 1 : ___	Всего разделов: ___	Всего листов выписки: ___
15.08.2022 № 99/2022/487324415			
Кадастровый номер:		47:03:0215002:145	

Номер кадастрового квартала:	47:03:0215002
Дата присвоения кадастрового номера:	02.12.2014
Ранее присвоенный государственный учетный номер:	данные отсутствуют
Адрес:	Ленинградская область, Приозерский район, Ларионовское сельское поселение, п. Беличье
Площадь:	1200 +/- 17 кв. м
Кадастровая стоимость, руб.:	245868
Кадастровые номера расположенных в пределах земельного участка объектов недвижимости:	данные отсутствуют
Кадастровые номера объектов недвижимости, из которых образован объект недвижимости:	47:03:0215002:29
Кадастровые номера образованных объектов недвижимости:	данные отсутствуют
Сведения о включении объекта недвижимости в состав предприятия как имущественного комплекса:	

Государственный регистратор		ФГИС ЕГРН
полное наименование должности	подпись	инициалы, фамилия

М.П.

Выписка из Единого государственного реестра недвижимости об объекте недвижимости
Сведения о характеристиках объекта недвижимости

Земельный участок			
<small>(вид объекта недвижимости)</small>			
Лист № ___ Раздела 1	Всего листов раздела 1 : ___	Всего разделов: ___	Всего листов выписки: ___
15.08.2022 № 99/2022/487324415			
Кадастровый номер:		47:03:0215002:145	

Категория земель:	Земли населённых пунктов
Виды разрешенного использования:	для ведения личного подсобного хозяйства
Сведения о кадастровом инженере:	Воронцов Евгений Сергеевич №47-11-0275
Сведения о лесах, водных объектах и об иных природных объектах, расположенных в пределах земельного участка:	данные отсутствуют
Сведения о том, что земельный участок полностью или частично расположен в границах зоны с особыми условиями использования территории или территории объекта культурного наследия	данные отсутствуют
Сведения о том, что земельный участок расположен в границах особой экономической зоны, территории опережающего социально-экономического развития, зоны территориального развития в Российской Федерации, игровой зоны:	данные отсутствуют
Сведения о том, что земельный участок расположен в границах особо охраняемой природной территории, охотничьих угодий, лесничеств, лесопарков:	данные отсутствуют
Сведения о результатах проведения государственного земельного надзора:	данные отсутствуют
Сведения о расположении земельного участка в границах территории, в отношении которой утвержден проект межевания территории:	данные отсутствуют

Государственный регистратор		ФГИС ЕГРН
полное наименование должности	подпись	инициалы, фамилия

М.П.

Сведения о характеристиках объекта недвижимости

Земельный участок			
(вид объекта недвижимости)			
Лист № ___ Раздела 1	Всего листов раздела 1 : ___	Всего разделов: ___	Всего листов выписки: ___
15.08.2022.№ 99/2022/487324415			
Кадастровый номер:		47:03:0215002:145	

Условный номер земельного участка:	данные отсутствуют
Сведения о принятии акта и (или) заключении договора, предусматривающих предоставление в соответствии с земельным законодательством исполнительным органом государственной власти или органом местного самоуправления находящегося в государственной или муниципальной собственности земельного участка для строительства наемного дома социального использования или наемного дома коммерческого использования:	данные отсутствуют
Сведения о том, что земельный участок или земельные участки образованы на основании решения об изъятии земельного участка и (или) расположенного на нем объекта недвижимости для государственных или муниципальных нужд:	данные отсутствуют
Сведения о том, что земельный участок образован из земель или земельного участка, государственная собственность на которые не разграничена:	данные отсутствуют
Сведения о наличии земельного спора о местоположении границ земельных участков:	данные отсутствуют
Статус записи об объекте недвижимости:	Сведения об объекте недвижимости имеют статус "актуальные"
Особые отметки:	Сведения о видах разрешенного использования имеют статус «Актуальные незасвидетельствованные». Право (ограничение права, обременение объекта недвижимости) зарегистрировано на данный объект недвижимости с видами разрешенного использования отсутствует. Сведения необходимые для заполнения раздела 3.1 отсутствуют.
Получатель выписки:	Лукашов Дмитрий Иванович

Государственный регистратор		ФГИС ЕГРН
полное наименование должности	подпись	инициалы, фамилия

М.П.

Выписка из Единого государственного реестра недвижимости об объекте недвижимости
Сведения о зарегистрированных правах

Земельный участок			
(вид объекта недвижимости)			
Лист № ___ Раздела 2	Всего листов раздела 2 : ___	Всего разделов: ___	Всего листов выписки: ___
15.08.2022 № 99/2022/487324415			
Кадастровый номер:		47:03:0215002:145	
1. Правообладатель (правообладатели):	1.1.	Игнатович Эдуард Владимирович	
2. Вид, номер и дата государственной регистрации права:	2.1.	Собственность, № 47:03:0215002:145-47/060/2021-2 от 02.03.2021	
3. Ограничение прав и обременение объекта недвижимости:	не зарегистрировано		

Государственный регистратор		ФГИС ЕГРН
полное наименование должности	подпись	инициалы, фамилия

М.П.


Земельный участок			
(вид объекта недвижимости)			84
Лист № ___ Раздела 2	Всего листов раздела 2 : ___	Всего разделов: ___	Всего листов выписки: ___
15.08.2022.№ 99/2022/487324415			
Кадастровый номер:		47:03:0215002:145	

1.	Правообладатель (правообладатели):	1.2.	данные о правообладателе отсутствуют
2.	Вид, номер и дата государственной регистрации права:	2.2.	не зарегистрировано
3.	Ограничение прав и обременение объекта недвижимости:		
	3.2.1.	вид:	Иные ограничения (обременения) прав
		дата государственной регистрации:	26.12.2014
		номер государственной регистрации:	47-47-25/046/2014-163
		срок, на который установлено ограничение прав и обременение объекта недвижимости:	
		лицо, в пользу которого установлено ограничение прав и обременение объекта недвижимости:	
	основание государственной регистрации:	'Кадастровый паспорт земельного участка' №47/201/14-696345 от 03.12.2014, Филиал Федерального государственного бюджетного учреждения "Федеральная кадастровая палата Федеральной службы государственной регистрации, кадастра и картографии" по Ленинградской области	
4.	Договоры участия в долевом строительстве:	данные отсутствуют	
5.	Заявленные в судебном порядке права требования:	данные отсутствуют	
6.	Сведения о возражении в отношении зарегистрированного права:	данные отсутствуют	
7.	Сведения о наличии решения об изъятии объекта недвижимости для государственных и муниципальных нужд:	данные отсутствуют	
8.	Сведения о невозможности государственной регистрации без личного участия правообладателя или его законного представителя:		
9.	Правопритязания и сведения о наличии поступивших, но не рассмотренных заявлений о проведении государственной регистрации права (перехода, прекращения права), ограничения права или обременения объекта недвижимости, сделки в отношении объекта недвижимости:	данные отсутствуют	
10.	Сведения об осуществлении государственной регистрации сделки, права, ограничения права без необходимого в силу закона согласия третьего лица, органа:	данные отсутствуют	
11.	Сведения о невозможности государственной регистрации перехода, прекращения, ограничения права на земельный участок из земель сельскохозяйственного назначения:		

Государственный регистратор		ФГИС ЕГРН
полное наименование должности	подпись	инициалы, фамилия

М.П.


Земельный участок			
(вид объекта недвижимости)			
Лист № __ Раздела 3	Всего листов раздела 3 : __	Всего разделов: __	Всего листов выписки: __
15.08.2022 № 99/2022/487324415			
Кадастровый номер:		47:03:0215002:145	

План (чертеж, схема) земельного участка			
			
Масштаб 1: данные отсутствуют	Условные обозначения:		

Государственный регистратор		ФГИС ЕГРН
полное наименование должности	подпись	инициалы, фамилия

М.П.

Земельный участок			
(вид объекта недвижимости)			
Лист № __ Раздела 3	Всего листов раздела 3 : __	Всего разделов: __	Всего листов выписки: __
15.08.2022 № 99/2022/487324415			
Кадастровый номер:		47:03:0215002:145	

План (чертеж, схема) земельного участка			
			
Масштаб 1: данные отсутствуют	Условные обозначения:		

Государственный регистратор		ФГИС ЕГРН
полное наименование должности	подпись	инициалы, фамилия

М.П.

Земельный участок			
(вид объекта недвижимости)			
Лист № __ Раздела 3.2	Всего листов раздела 3.2 : __	Всего разделов: __	Всего листов выписки: __
15.08.2022.№ 99/2022/487324415			
Кадастровый номер:		47:03:0215002:145	

Сведения о характерных точках границы земельного участка				
Система координат				
Зона №				
Номер точки	Координаты		Описание закрепления на местности	Средняя квадратическая погрешность определения координат характерных точек границ земельного участка, м
	X	Y		
1	2	3	4	5
1	546074.73	2193964.8	данные отсутствуют	данные отсутствуют
2	546072.97	2194001.41	данные отсутствуют	данные отсутствуют
3	546069.69	2194001.55	данные отсутствуют	данные отсутствуют
4	546068.32	2194001.6	данные отсутствуют	данные отсутствуют
5	546036.82	2194001.2	данные отсутствуют	данные отсутствуют
6	546039.35	2193970	данные отсутствуют	данные отсутствуют
7	546058.5	2193971.55	данные отсутствуют	данные отсутствуют
8	546059.55	2193963	данные отсутствуют	данные отсутствуют

Государственный регистратор		ФГИС ЕГРН
полное наименование должности	подпись	инициалы, фамилия

М.П.

Выписка из Единого государственного реестра недвижимости об объекте недвижимости
Сведения о частях земельного участка

Земельный участок			
(вид объекта недвижимости)			
Лист № __ Раздела 4	Всего листов раздела 4 : __	Всего разделов: __	Всего листов выписки: __
15.08.2022 № 99/2022/487324415			
Кадастровый номер:		47:03:0215002:145	

План (чертеж, схема) части земельного участка	Учетный номер части: 47:03:0215002:145/1		
			
Масштаб 1: данные отсутствуют	Условные обозначения:		

Государственный регистратор		ФГИС ЕГРН
полное наименование должности	подпись	инициалы, фамилия

М.П.

Земельный участок			
(вид объекта недвижимости)			
Лист № __ Раздела 4.1	Всего листов раздела 4.1 : __	Всего разделов: __	Всего листов выписки: __
15.08.2022.№ 99/2022/487324415			
Кадастровый номер:		47:03:0215002:145	

Учетный номер части	Площадь (м ²)	Содержание ограничения в использовании или ограничения права на объект недвижимости или обременения объекта недвижимости
1	2	3
1	62	Ограничения прав на земельный участок, предусмотренные статьями 56, 56.1 Земельного кодекса Российской Федерации, Временные. Дата истечения срока действия временного характера - 03.12.2019

Государственный регистратор		ФГИС ЕГРН
полное наименование должности	подпись	инициалы, фамилия

М.П.

Выписка из Единого государственного реестра недвижимости об объекте недвижимости
Сведения о частях земельного участка

Земельный участок			
<small>(вид объекта недвижимости)</small>			
Лист № __ Раздела 4.2	Всего листов раздела 4.2 : __	Всего разделов: __	Всего листов выписки: __
15.08.2022.№ 99/2022/487324415			
Кадастровый номер:		47:03:0215002:145	

Сведения о характерных точках границы части (частей) земельного участка				
Учетный номер части: 1				
Система координат: Местная 167				
Зона №				
Номер точки	Координаты, м		Описание закрепления на местности	Средняя квадратическая погрешность определения координат характерных точек границы части земельного участка, м
	X	Y		
1	2	3	4	5
9	546074.63	2193966.85	данные отсутствуют	данные отсутствуют
9	546074.63	2193966.85	данные отсутствуют	данные отсутствуют
10	546074.44	2193970.84	данные отсутствуют	данные отсутствуют
11	546058.75	2193969.65	данные отсутствуют	данные отсутствуют
12	546059.22	2193965.7	данные отсутствуют	данные отсутствуют

Государственный регистратор		ФГИС ЕГРН
полное наименование должности	подпись	инициалы, фамилия

М.П.

Выписка из Единого государственного реестра недвижимости об объекте недвижимости
Сведения о характеристиках объекта недвижимости

На основании запроса от 15.08.2022 г., поступившего на рассмотрение 15.08.2022 г., сообщаем, что согласно записям Единого государственного реестра недвижимости:

Земельный участок			
(вид объекта недвижимости)			
Лист № ___ Раздела 1	Всего листов раздела 1 : ___	Всего разделов: ___	Всего листов выписки: ___
15.08.2022 № 99/2022/487314299			
Кадастровый номер:		47:03:0215002:159	

Номер кадастрового квартала:	47:03:0215002
Дата присвоения кадастрового номера:	18.06.2018
Ранее присвоенный государственный учетный номер:	данные отсутствуют
Адрес:	Ленинградская область, Приозерский район, п. Беличье
Площадь:	3000 +/- 11 кв. м
Кадастровая стоимость, руб.:	614670
Кадастровые номера расположенных в пределах земельного участка объектов недвижимости:	47:03:0000000:12247
Кадастровые номера объектов недвижимости, из которых образован объект недвижимости:	47:03:0215002:64
Кадастровые номера образованных объектов недвижимости:	данные отсутствуют
Сведения о включении объекта недвижимости в состав предприятия как имущественного комплекса:	

Государственный регистратор		ФГИС ЕГРН
полное наименование должности	подпись	инициалы, фамилия

М.П.

Выписка из Единого государственного реестра недвижимости об объекте недвижимости
Сведения о характеристиках объекта недвижимости

Земельный участок			
<small>(вид объекта недвижимости)</small>			
Лист № ___ Раздела 1	Всего листов раздела 1 : ___	Всего разделов: ___	Всего листов выписки: ___
15.08.2022 № 99/2022/487314299			
Кадастровый номер:		47:03:0215002:159	

Категория земель:	Земли населённых пунктов
Виды разрешенного использования:	для индивидуального жилищного строительства
Сведения о кадастровом инженере:	Новиков Андрей Александрович №47-11-0178
Сведения о лесах, водных объектах и об иных природных объектах, расположенных в пределах земельного участка:	данные отсутствуют
Сведения о том, что земельный участок полностью или частично расположен в границах зоны с особыми условиями использования территории или территории объекта культурного наследия	данные отсутствуют
Сведения о том, что земельный участок расположен в границах особой экономической зоны, территории опережающего социально-экономического развития, зоны территориального развития в Российской Федерации, игровой зоны:	данные отсутствуют
Сведения о том, что земельный участок расположен в границах особо охраняемой природной территории, охотничьих угодий, лесничеств, лесопарков:	данные отсутствуют
Сведения о результатах проведения государственного земельного надзора:	данные отсутствуют
Сведения о расположении земельного участка в границах территории, в отношении которой утвержден проект межевания территории:	данные отсутствуют

Государственный регистратор		ФГИС ЕГРН
полное наименование должности	подпись	инициалы, фамилия

М.П.

Выписка из Единого государственного реестра недвижимости об объекте недвижимости
Сведения о характеристиках объекта недвижимости

Земельный участок			
<small>(вид объекта недвижимости)</small>			
Лист № ___ Раздела 1	Всего листов раздела 1 : ___	Всего разделов: ___	Всего листов выписки: ___
15.08.2022.№ 99/2022/487314299			
Кадастровый номер:		47:03:0215002:159	

Условный номер земельного участка:	данные отсутствуют
Сведения о принятии акта и (или) заключении договора, предусматривающих предоставление в соответствии с земельным законодательством исполнительным органом государственной власти или органом местного самоуправления находящегося в государственной или муниципальной собственности земельного участка для строительства наемного дома социального использования или наемного дома коммерческого использования:	данные отсутствуют
Сведения о том, что земельный участок или земельные участки образованы на основании решения об изъятии земельного участка и (или) расположенного на нем объекта недвижимости для государственных или муниципальных нужд:	данные отсутствуют
Сведения о том, что земельный участок образован из земель или земельного участка, государственная собственность на которые не разграничена:	данные отсутствуют
Сведения о наличии земельного спора о местоположении границ земельных участков:	данные отсутствуют
Статус записи об объекте недвижимости:	Сведения об объекте недвижимости имеют статус "актуальные"
Особые отметки:	Сведения о видах разрешенного использования имеют статус «Актуальные незасвидетельствованные». Право (ограничение права, обременение объекта недвижимости) зарегистрировано на данный объект недвижимости с видами разрешенного использования «Для индивидуальной жилой застройки». Сведения необходимые для заполнения раздела 4 отсутствуют.
Получатель выписки:	Лукашов Дмитрий Иванович

Государственный регистратор		ФГИС ЕГРН
полное наименование должности	подпись	инициалы, фамилия

М.П.

Выписка из Единого государственного реестра недвижимости об объекте недвижимости
Сведения о зарегистрированных правах

Земельный участок	
(вид объекта недвижимости)	
Лист № __ Раздела 2	Всего листов раздела 2 : __
Всего разделов: __	Всего листов выписки: __
15.08.2022.№ 99/2022/487314299	
Кадастровый номер:	47:03:0215002:159
1. Правообладатель (правообладатели):	1.1. Рассолова Екатерина Владимировна
2. Вид, номер и дата государственной регистрации права:	2.1. Собственность, № 47:03:0215002:159-47/025/2018-1 от 21.06.2018
3. Ограничение прав и обременение объекта недвижимости:	не зарегистрировано
4. Договоры участия в долевом строительстве:	данные отсутствуют
5. Заявленные в судебном порядке права требования:	данные отсутствуют
6. Сведения о возражении в отношении зарегистрированного права:	данные отсутствуют
7. Сведения о наличии решения об изъятии объекта недвижимости для государственных и муниципальных нужд:	данные отсутствуют
8. Сведения о невозможности государственной регистрации без личного участия правообладателя или его законного представителя:	
9. Правопритязания и сведения о наличии поступивших, но не рассмотренных заявлений о проведении государственной регистрации права (перехода, прекращения права), ограничения права или обременения объекта недвижимости, сделки в отношении объекта недвижимости:	данные отсутствуют
10. Сведения об осуществлении государственной регистрации сделки, права, ограничения права без необходимого в силу закона согласия третьего лица, органа:	данные отсутствуют
11. Сведения о невозможности государственной регистрации перехода, прекращения, ограничения права на земельный участок из земель сельскохозяйственного назначения:	

Государственный регистратор		ФГИС ЕГРН
полное наименование должности	подпись	инициалы, фамилия

М.П.

Земельный участок			
(вид объекта недвижимости)			
Лист № ___ Раздела 3	Всего листов раздела 3 : ___	Всего разделов: ___	Всего листов выписки: ___
15.08.2022.№ 99/2022/487314299			
Кадастровый номер:		47:03:0215002:159	

План (чертеж, схема) земельного участка			
			
Масштаб 1: данные отсутствуют	Условные обозначения:		

Государственный регистратор		ФГИС ЕГРН
полное наименование должности	подпись	инициалы, фамилия

М.П.

Земельный участок			
(вид объекта недвижимости)			
Лист № <u> </u> Раздела 3.1	Всего листов раздела 3.1 : <u> </u>	Всего разделов: <u> </u>	Всего листов выписки: <u> </u>
15.08.2022.№ 99/2022/487314299			
Кадастровый номер:		47:03:0215002:159	

Описание местоположения границ земельного участка							
Номер п/п	Номер точки		Дирекционный угол	Горизонтальное проложение, м	Описание закрепления на местности	Кадастровые номера смежных участков	Сведения об адресах правообладателей смежных земельных участков
	начальная	конечная					
1	2	3	4	5	6	7	8
1	1	2	данные отсутствуют	данные отсутствуют	данные отсутствуют	данные отсутствуют	данные отсутствуют
2	2	3	данные отсутствуют	данные отсутствуют	данные отсутствуют	данные отсутствуют	данные отсутствуют
3	3	4	данные отсутствуют	данные отсутствуют	данные отсутствуют	данные отсутствуют	данные отсутствуют
4	4	5	данные отсутствуют	данные отсутствуют	данные отсутствуют	данные отсутствуют	данные отсутствуют
5	5	6	данные отсутствуют	данные отсутствуют	данные отсутствуют	данные отсутствуют	данные отсутствуют
6	6	7	данные отсутствуют	данные отсутствуют	данные отсутствуют	данные отсутствуют	данные отсутствуют
7	7	8	данные отсутствуют	данные отсутствуют	данные отсутствуют	данные отсутствуют	данные отсутствуют
8	8	9	данные отсутствуют	данные отсутствуют	данные отсутствуют	данные отсутствуют	данные отсутствуют
9	9	1	данные отсутствуют	данные отсутствуют	данные отсутствуют	данные отсутствуют	данные отсутствуют

Государственный регистратор		ФГИС ЕГРН
полное наименование должности	подпись	инициалы, фамилия

М.П.

Земельный участок			
(вид объекта недвижимости)			
Лист № __ Раздела 3.2	Всего листов раздела 3.2 : __	Всего разделов: __	Всего листов выписки: __
15.08.2022.№ 99/2022/487314299			
Кадастровый номер:		47:03:0215002:159	

Сведения о характерных точках границы земельного участка				
Система координат				
Зона №				
Номер точки	Координаты		Описание закрепления на местности	Средняя квадратическая погрешность определения координат характерных точек границ земельного участка, м
	X	Y		
1	2	3	4	5
1	546614.56	2194093.25	Временный межевой знак	0.1
2	546636.88	2194152.6	Временный межевой знак	0.1
3	546617.82	2194163.71	Временный межевой знак	0.1
4	546611.08	2194148.67	Временный межевой знак	0.1
5	546589.48	2194154.26	Временный межевой знак	0.1
6	546563.98	2194112.73	Временный межевой знак	0.1
7	546566.41	2194111.19	Временный межевой знак	0.1
8	546584.4	2194097.05	Временный межевой знак	0.1
9	546592.12	2194095.02	Временный межевой знак	0.1

Государственный регистратор		ФГИС ЕГРН
полное наименование должности	подпись	инициалы, фамилия

М.П.

Выписка из Единого государственного реестра недвижимости об объекте недвижимости
Сведения о характеристиках объекта недвижимости

На основании запроса от 15.08.2022 г., поступившего на рассмотрение 15.08.2022 г., сообщаем, что согласно записям Единого государственного реестра недвижимости:

Земельный участок			
(вид объекта недвижимости)			
Лист № ___ Раздела 1	Всего листов раздела 1 : ___	Всего разделов: ___	Всего листов выписки: ___
15.08.2022 № 99/2022/487315794			
Кадастровый номер:		47:03:0000000:21116	

Номер кадастрового квартала:	47:03:0000000
Дата присвоения кадастрового номера:	02.07.2019
Ранее присвоенный государственный учетный номер:	данные отсутствуют
Адрес:	Российская Федерация, Ленинградская область, Приозерский муниципальный район, Ларионовское сельское поселение
Площадь:	6666513 +/- 22592 кв. м
Кадастровая стоимость, руб.:	7066503.78
Кадастровые номера расположенных в пределах земельного участка объектов недвижимости:	47:03:0000000:21193
Кадастровые номера объектов недвижимости, из которых образован объект недвижимости:	47:03:0000000:194
Кадастровые номера образованных объектов недвижимости:	47:03:0212002:281, 47:03:0212002:282
Сведения о включении объекта недвижимости в состав предприятия как имущественного комплекса:	

Государственный регистратор		ФГИС ЕГРН
полное наименование должности	подпись	инициалы, фамилия

М.П.

Земельный участок			
(вид объекта недвижимости)			
Лист № ___ Раздела 1	Всего листов раздела 1 : ___	Всего разделов: ___	Всего листов выписки: ___
15.08.2022.№ 99/2022/487315794			
Кадастровый номер:		47:03:0000000:21116	

Категория земель:	Земли сельскохозяйственного назначения
Виды разрешенного использования:	Для сельскохозяйственного производства
Сведения о кадастровом инженере:	Спиридонова Инна Альбертовна №47-11-0118
Сведения о лесах, водных объектах и об иных природных объектах, расположенных в пределах земельного участка:	данные отсутствуют
Сведения о том, что земельный участок полностью или частично расположен в границах зоны с особыми условиями использования территории или территории объекта культурного наследия	данные отсутствуют
Сведения о том, что земельный участок расположен в границах особой экономической зоны, территории опережающего социально-экономического развития, зоны территориального развития в Российской Федерации, игровой зоны:	данные отсутствуют
Сведения о том, что земельный участок расположен в границах особо охраняемой природной территории, охотничьих угодий, лесничеств, лесопарков:	данные отсутствуют
Сведения о результатах проведения государственного земельного надзора:	данные отсутствуют
Сведения о расположении земельного участка в границах территории, в отношении которой утвержден проект межевания территории:	данные отсутствуют

Государственный регистратор		ФГИС ЕГРН
полное наименование должности	подпись	инициалы, фамилия

М.П.

Выписка из Единого государственного реестра недвижимости об объекте недвижимости
Сведения о характеристиках объекта недвижимости

Земельный участок			
<small>(вид объекта недвижимости)</small>			
Лист № ___ Раздела 1	Всего листов раздела 1 : ___	Всего разделов: ___	Всего листов выписки: ___
15.08.2022.№ 99/2022/487315794			
Кадастровый номер:		47:03:0000000:21116	

Условный номер земельного участка:	данные отсутствуют
Сведения о принятии акта и (или) заключении договора, предусматривающих предоставление в соответствии с земельным законодательством исполнительным органом государственной власти или органом местного самоуправления находящегося в государственной или муниципальной собственности земельного участка для строительства наемного дома социального использования или наемного дома коммерческого использования:	данные отсутствуют
Сведения о том, что земельный участок или земельные участки образованы на основании решения об изъятии земельного участка и (или) расположенного на нем объекта недвижимости для государственных или муниципальных нужд:	данные отсутствуют
Сведения о том, что земельный участок образован из земель или земельного участка, государственная собственность на которые не разграничена:	данные отсутствуют
Сведения о наличии земельного спора о местоположении границ земельных участков:	данные отсутствуют
Статус записи об объекте недвижимости:	Сведения об объекте недвижимости имеют статус "актуальные"
Особые отметки:	Граница земельного участка не установлена в соответствии с требованиями земельного законодательства. Сведения необходимые для заполнения раздела 2 отсутствуют. Сведения необходимые для заполнения раздела 3 отсутствуют. Сведения необходимые для заполнения раздела 3.1 отсутствуют. Сведения необходимые для заполнения раздела 3.2 отсутствуют. Сведения необходимые для заполнения раздела 4 отсутствуют.
Получатель выписки:	Лукашов Дмитрий Иванович

Государственный регистратор		ФГИС ЕГРН
полное наименование должности	подпись	инициалы, фамилия

М.П.

Государственный регистратор		ФГИС ЕГРН
полное наименование должности	подпись	инициалы, фамилия

М.П.

Выписка из Единого государственного реестра недвижимости об объекте недвижимости
Сведения о характеристиках объекта недвижимости

На основании запроса от 14.10.2022 г., поступившего на рассмотрение 14.10.2022 г., сообщаем, что согласно записям Единого государственного реестра недвижимости:

Земельный участок			
(вид объекта недвижимости)			
Лист № ___ Раздела 1	Всего листов раздела 1 : ___	Всего разделов: ___	Всего листов выписки: ___
14.10.2022 № 99/2022/499868434			
Кадастровый номер:		47:03:0000000:21657	

Номер кадастрового квартала:	47:03:0000000
Дата присвоения кадастрового номера:	26.08.2021
Ранее присвоенный государственный учетный номер:	данные отсутствуют
Адрес:	Ленинградская область, Приозерский муниципальный район, Ларионовское сельское поселение, автомобильная дорога общего пользования регионального значения «Комсомольское - Приозерск» учетный номер 41К-185
Площадь:	452751 +/- 1178 кв. м
Кадастровая стоимость, руб.:	40747.59
Кадастровые номера расположенных в пределах земельного участка объектов недвижимости:	47:01:0000000:50345, 47:03:0000000:21676, 47:03:0000000:21873
Кадастровые номера объектов недвижимости, из которых образован объект недвижимости:	данные отсутствуют
Кадастровые номера образованных объектов недвижимости:	данные отсутствуют
Сведения о включении объекта недвижимости в состав предприятия как имущественного комплекса:	

Государственный регистратор		ФГИС ЕГРН
полное наименование должности	подпись	инициалы, фамилия

М.П.

Сведения о характеристиках объекта недвижимости

Земельный участок			
(вид объекта недвижимости)			
Лист № ___ Раздела 1	Всего листов раздела 1 : ___	Всего разделов: ___	Всего листов выписки: ___
14.10.2022.№ 99/2022/499868434			
Кадастровый номер:		47:03:0000000:21657	

Категория земель:	Земли промышленности, энергетики, транспорта, связи, радиовещания, телевидения, информатики, земли для обеспечения космической деятельности, земли обороны, безопасности и земли иного специального назначения
Виды разрешенного использования:	автомобильный транспорт
Сведения о кадастровом инженере:	Адрицкая Кристина Ансисовна №78-11-0479
Сведения о лесах, водных объектах и об иных природных объектах, расположенных в пределах земельного участка:	данные отсутствуют
Сведения о том, что земельный участок полностью или частично расположен в границах зоны с особыми условиями использования территории или территории объекта культурного наследия	данные отсутствуют
Сведения о том, что земельный участок расположен в границах особой экономической зоны, территории опережающего социально-экономического развития, зоны территориального развития в Российской Федерации, игровой зоны:	данные отсутствуют
Сведения о том, что земельный участок расположен в границах особо охраняемой природной территории, охотничьих угодий, лесничеств, лесопарков:	данные отсутствуют
Сведения о результатах проведения государственного земельного надзора:	данные отсутствуют
Сведения о расположении земельного участка в границах территории, в отношении которой утвержден проект межевания территории:	данные отсутствуют

Государственный регистратор		ФГИС ЕГРН
полное наименование должности	подпись	инициалы, фамилия

М.П.

Земельный участок			
(вид объекта недвижимости)			
Лист № ___ Раздела 1	Всего листов раздела 1 : ___	Всего разделов: ___	Всего листов выписки: ___
14.10.2022.№ 99/2022/499868434			
Кадастровый номер:		47:03:0000000:21657	

Условный номер земельного участка:	данные отсутствуют
Сведения о принятии акта и (или) заключении договора, предусматривающих предоставление в соответствии с земельным законодательством исполнительным органом государственной власти или органом местного самоуправления находящегося в государственной или муниципальной собственности земельного участка для строительства наемного дома социального использования или наемного дома коммерческого использования:	данные отсутствуют
Сведения о том, что земельный участок или земельные участки образованы на основании решения об изъятии земельного участка и (или) расположенного на нем объекта недвижимости для государственных или муниципальных нужд:	данные отсутствуют
Сведения о том, что земельный участок образован из земель или земельного участка, государственная собственность на которые не разграничена:	данные отсутствуют
Сведения о наличии земельного спора о местоположении границ земельных участков:	данные отсутствуют
Статус записи об объекте недвижимости:	Сведения об объекте недвижимости имеют статус "актуальные"
Особые отметки:	Граница земельного участка не установлена в соответствии с требованиями земельного законодательства. Сведения о видах разрешенного использования имеют статус «Актуальные незасвидетельствованные». Право (ограничение права, обременение объекта недвижимости) зарегистрировано на данный объект недвижимости с видами разрешенного использования отсутствует. Сведения необходимые для заполнения раздела 3.1 отсутствуют. Сведения необходимые для заполнения раздела 3.2 отсутствуют.
Получатель выписки:	Лукашов Дмитрий Иванович

Государственный регистратор		ФГИС ЕГРН
полное наименование должности	подпись	инициалы, фамилия

М.П.

Земельный участок	
(вид объекта недвижимости)	
Лист № <u> </u> Раздела 2	Всего листов раздела 2 : <u> </u>
Всего разделов: <u> </u>	
Всего листов выписки: <u> </u>	
14.10.2022.№ 99/2022/499868434	
Кадастровый номер:	47:03:0000000:21657
1. Правообладатель (правообладатели):	1.1. Ленинградская область
2. Вид, номер и дата государственной регистрации права:	2.1. Собственность, № 47:03:0000000:21657-47/060/2021-1 от 30.08.2021
3. Ограничение прав и обременение объекта недвижимости:	не зарегистрировано
1. Правообладатель (правообладатели):	1.2. Государственное казенное учреждение Ленинградской области "Управление автомобильных дорог Ленинградской области", ИНН: 4716021880
2. Вид, номер и дата государственной регистрации права:	2.2. Постоянное (бессрочное) пользование, № 47:03:0000000:21657-47/055/2022-2 от 08.02.2022
3. Ограничение прав и обременение объекта недвижимости:	не зарегистрировано
4. Договоры участия в долевом строительстве:	данные отсутствуют
5. Заявленные в судебном порядке права требования:	данные отсутствуют
6. Сведения о возражении в отношении зарегистрированного права:	данные отсутствуют
7. Сведения о наличии решения об изъятии объекта недвижимости для государственных и муниципальных нужд:	данные отсутствуют
8. Сведения о невозможности государственной регистрации без личного участия правообладателя или его законного представителя:	
9. Правопритязания и сведения о наличии поступивших, но не рассмотренных заявлений о проведении государственной регистрации права (перехода, прекращения права), ограничения права или обременения объекта недвижимости, сделки в отношении объекта недвижимости:	данные отсутствуют
10. Сведения об осуществлении государственной регистрации сделки, права, ограничения права без необходимого в силу закона согласия третьего лица, органа:	данные отсутствуют
11. Сведения о невозможности государственной регистрации перехода, прекращения, ограничения права на земельный участок из земель сельскохозяйственного назначения:	

Государственный регистратор		ФГИС ЕГРН
полное наименование должности	подпись	инициалы, фамилия

М.П.

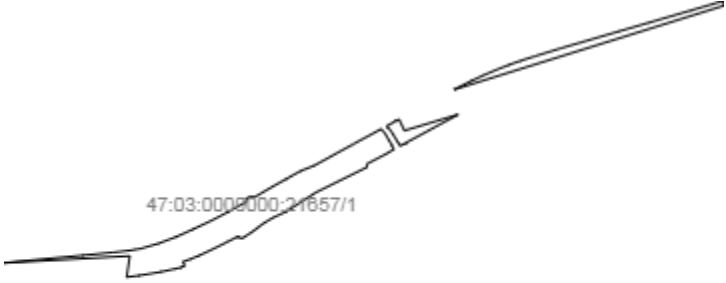
Земельный участок			
(вид объекта недвижимости)			
Лист № __ Раздела 3	Всего листов раздела 3 : __	Всего разделов: __	Всего листов выписки: __
14.10.2022 № 99/2022/499868434			
Кадастровый номер:		47:03:0000000:21657	

План (чертеж, схема) земельного участка			
Масштаб 1: данные отсутствуют	Условные обозначения:		

Государственный регистратор		ФГИС ЕГРН
полное наименование должности	подпись	инициалы, фамилия

М.П.


Земельный участок			
(вид объекта недвижимости)			
Лист № ___ Раздела 4	Всего листов раздела 4 : ___	Всего разделов: ___	Всего листов выписки: ___
14.10.2022 № 99/2022/499868434			
Кадастровый номер:		47:03:0000000:21657	

План (чертеж, схема) части земельного участка		Учетный номер части: 47:03:0000000:21657/1	
			
Масштаб 1: данные отсутствуют	Условные обозначения:		

Государственный регистратор		ФГИС ЕГРН
полное наименование должности	подпись	инициалы, фамилия

М.П.

Земельный участок			
(вид объекта недвижимости)			
Лист № __ Раздела 4	Всего листов раздела 4 : __	Всего разделов: __	Всего листов выписки: __
14.10.2022 № 99/2022/499868434			
Кадастровый номер:		47:03:0000000:21657	

План (чертеж, схема) части земельного участка		Учетный номер части: 47:03:0000000:21657/2	
			
Масштаб 1: данные отсутствуют	Условные обозначения:		

Государственный регистратор		ФГИС ЕГРН
полное наименование должности	подпись	инициалы, фамилия

М.П.

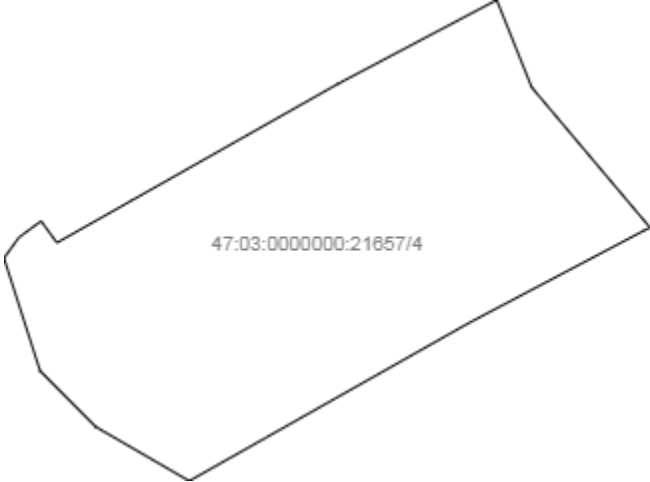
Земельный участок			
(вид объекта недвижимости)			
Лист № __ Раздела 4	Всего листов раздела 4 : __	Всего разделов: __	Всего листов выписки: __
14.10.2022.№ 99/2022/499868434			
Кадастровый номер:		47:03:0000000:21657	

План (чертеж, схема) части земельного участка	Учетный номер части: 47:03:0000000:21657/3		
			
Масштаб 1: данные отсутствуют	Условные обозначения:		

Государственный регистратор		ФГИС ЕГРН
полное наименование должности	подпись	инициалы, фамилия

М.П.

Земельный участок			
(вид объекта недвижимости)			
Лист № __ Раздела 4	Всего листов раздела 4 : __	Всего разделов: __	Всего листов выписки: __
14.10.2022 № 99/2022/499868434			
Кадастровый номер:		47:03:0000000:21657	

План (чертеж, схема) части земельного участка	Учетный номер части: 47:03:0000000:21657/4		
			
Масштаб 1: данные отсутствуют	Условные обозначения:		

Государственный регистратор		ФГИС ЕГРН
полное наименование должности	подпись	инициалы, фамилия

М.П.

Земельный участок			
(вид объекта недвижимости)			
Лист № __ Раздела 4	Всего листов раздела 4 : __	Всего разделов: __	Всего листов выписки: __
14.10.2022 № 99/2022/499868434			
Кадастровый номер:		47:03:0000000:21657	

План (чертеж, схема) части земельного участка	Учетный номер части: 47:03:0000000:21657/5		
			
Масштаб 1: данные отсутствуют	Условные обозначения:		

Государственный регистратор		ФГИС ЕГРН
полное наименование должности	подпись	инициалы, фамилия

М.П.


Земельный участок			
(вид объекта недвижимости)			
Лист № __ Раздела 4	Всего листов раздела 4 : __	Всего разделов: __	Всего листов выписки: __
14.10.2022 № 99/2022/499868434			
Кадастровый номер:		47:03:0000000:21657	

План (чертеж, схема) части земельного участка	Учетный номер части: 47:03:0000000:21657/6		
			
Масштаб 1: данные отсутствуют	Условные обозначения:		

Государственный регистратор		ФГИС ЕГРН
полное наименование должности	подпись	инициалы, фамилия

М.П.

Земельный участок			
(вид объекта недвижимости)			
Лист № __ Раздела 4	Всего листов раздела 4 : __	Всего разделов: __	Всего листов выписки: __
14.10.2022 № 99/2022/499868434			
Кадастровый номер:		47:03:0000000:21657	

План (чертеж, схема) части земельного участка	Учетный номер части: 47:03:0000000:21657/7		
			
Масштаб 1: данные отсутствуют	Условные обозначения:		

Государственный регистратор		ФГИС ЕГРН
полное наименование должности	подпись	инициалы, фамилия

М.П.

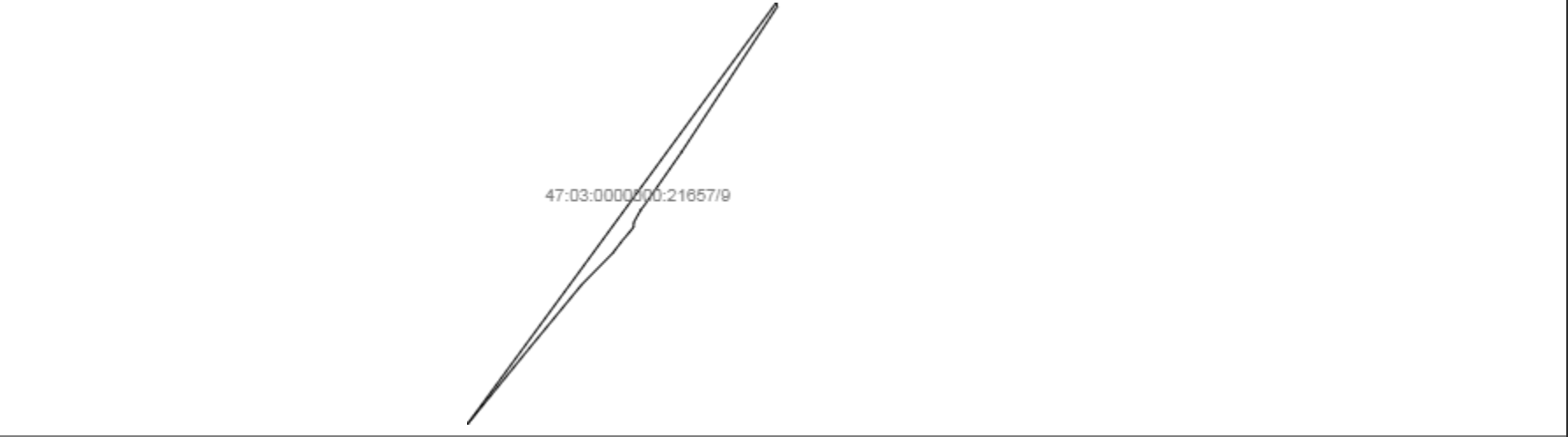
Земельный участок			
(вид объекта недвижимости)			
Лист № __ Раздела 4	Всего листов раздела 4 : __	Всего разделов: __	Всего листов выписки: __
14.10.2022 № 99/2022/499868434			
Кадастровый номер:		47:03:0000000:21657	

План (чертеж, схема) части земельного участка	Учетный номер части: 47:03:0000000:21657/8		
47:03:0000000:21657/8			
Масштаб 1: данные отсутствуют	Условные обозначения:		

Государственный регистратор		ФГИС ЕГРН
полное наименование должности	подпись	инициалы, фамилия

М.П.

Земельный участок			
(вид объекта недвижимости)			
Лист № __ Раздела 4	Всего листов раздела 4 : __	Всего разделов: __	Всего листов выписки: __
14.10.2022 № 99/2022/499868434			
Кадастровый номер:		47:03:0000000:21657	

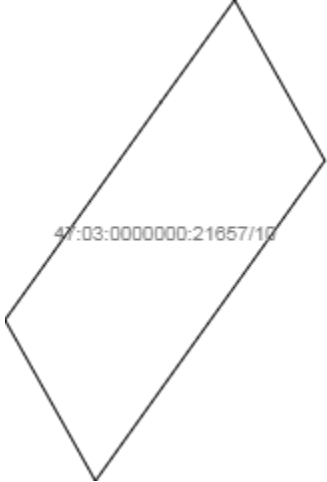
План (чертеж, схема) части земельного участка		Учетный номер части: 47:03:0000000:21657/9	
			
Масштаб 1: данные отсутствуют	Условные обозначения:		

Государственный регистратор		ФГИС ЕГРН
полное наименование должности	подпись	инициалы, фамилия

М.П.

Выписка из Единого государственного реестра недвижимости об объекте недвижимости
Сведения о частях земельного участка


Земельный участок			
(вид объекта недвижимости)			
Лист № __ Раздела 4	Всего листов раздела 4 : __	Всего разделов: __	Всего листов выписки: __
14.10.2022 № 99/2022/499868434			
Кадастровый номер:		47:03:0000000:21657	

План (чертеж, схема) части земельного участка	Учетный номер части: 47:03:0000000:21657/10
	
Масштаб 1: данные отсутствуют	Условные обозначения:

Государственный регистратор		ФГИС ЕГРН
полное наименование должности	подпись	инициалы, фамилия

М.П.

Земельный участок			
(вид объекта недвижимости)			
Лист № __ Раздела 4	Всего листов раздела 4 : __	Всего разделов: __	Всего листов выписки: __
14.10.2022 № 99/2022/499868434			
Кадастровый номер:		47:03:0000000:21657	

План (чертеж, схема) части земельного участка	Учетный номер части: 47:03:0000000:21657/11		
			
Масштаб 1: данные отсутствуют	Условные обозначения:		

Государственный регистратор		ФГИС ЕГРН
полное наименование должности	подпись	инициалы, фамилия

М.П.

Земельный участок			
(вид объекта недвижимости)			
Лист № __ Раздела 4	Всего листов раздела 4 : __	Всего разделов: __	Всего листов выписки: __
14.10.2022 № 99/2022/499868434			
Кадастровый номер:		47:03:0000000:21657	

План (чертеж, схема) части земельного участка	Учетный номер части: 47:03:0000000:21657/12		
			
Масштаб 1: данные отсутствуют	Условные обозначения:		

Государственный регистратор		ФГИС ЕГРН
полное наименование должности	подпись	инициалы, фамилия

М.П.

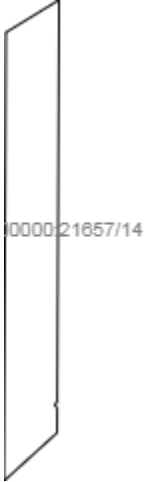
Земельный участок			
(вид объекта недвижимости)			
Лист № __ Раздела 4	Всего листов раздела 4 : __	Всего разделов: __	Всего листов выписки: __
14.10.2022 № 99/2022/499868434			
Кадастровый номер:		47:03:0000000:21657	

План (чертеж, схема) части земельного участка	Учетный номер части: 47:03:0000000:21657/13		
 <p>47:03:0000000:21657/13</p>			
Масштаб 1: данные отсутствуют	Условные обозначения:		

Государственный регистратор		ФГИС ЕГРН
полное наименование должности	подпись	инициалы, фамилия

М.П.

Земельный участок			
(вид объекта недвижимости)			
Лист № __ Раздела 4	Всего листов раздела 4 : __	Всего разделов: __	Всего листов выписки: __
14.10.2022.№ 99/2022/499868434			
Кадастровый номер:		47:03:0000000:21657	

План (чертеж, схема) части земельного участка	Учетный номер части: 47:03:0000000:21657/14		
			
Масштаб 1: данные отсутствуют	Условные обозначения:		

Государственный регистратор		ФГИС ЕГРН
полное наименование должности	подпись	инициалы, фамилия

М.П.


Земельный участок			
(вид объекта недвижимости)			
Лист № __ Раздела 4	Всего листов раздела 4 : __	Всего разделов: __	Всего листов выписки: __
14.10.2022 № 99/2022/499868434			
Кадастровый номер:		47:03:0000000:21657	

План (чертеж, схема) части земельного участка	Учетный номер части: 47:03:0000000:21657/15		
			
Масштаб 1: данные отсутствуют	Условные обозначения:		

Государственный регистратор		ФГИС ЕГРН
полное наименование должности	подпись	инициалы, фамилия

М.П.

Земельный участок			
(вид объекта недвижимости)			
Лист № __ Раздела 4	Всего листов раздела 4 : __	Всего разделов: __	Всего листов выписки: __
14.10.2022 № 99/2022/499868434			
Кадастровый номер:		47:03:0000000:21657	

План (чертеж, схема) части земельного участка	Учетный номер части: 47:03:0000000:21657/16		
			
Масштаб 1: данные отсутствуют	Условные обозначения:		

Государственный регистратор		ФГИС ЕГРН
полное наименование должности	подпись	инициалы, фамилия

М.П.

Выписка из Единого государственного реестра недвижимости об объекте недвижимости
Сведения о частях земельного участка

Земельный участок			
<small>(вид объекта недвижимости)</small>			
Лист № __ Раздела 4.1	Всего листов раздела 4.1 : __	Всего разделов: __	Всего листов выписки: __
14.10.2022 № 99/2022/499868434			
Кадастровый номер:		47:03:0000000:21657	

Учетный номер части	Площадь (м ²)	Содержание ограничения в использовании или ограничения права на объект недвижимости или обременения объекта недвижимости
1	2	3
1	8790	
2	33667	
3	4928	
4	999	
5	5111	
6	360	
7	2254	
8	1157	
9	1255	
10	1141	
11	3755	
12	37592	
13	3363	
14	133	Ограничения прав на земельный участок, предусмотренные статьями 56, 56.1 Земельного кодекса Российской Федерации, Доверенность № 02/29/77/21 от 15.02.2021, срок действия: 06.09.2021
15	12106	Ограничения прав на земельный участок, предусмотренные статьями 56, 56.1 Земельного кодекса Российской Федерации, Документ, содержащий необходимые для внесения в государственный кадастр недвижимости сведения об установлении или изменении территориальной зоны или зоны с особыми условиями использования территорий, либо об отмене установления такой зоны № PVD-0123/2021-56165 от 25.10.2021, срок действия: 28.12.2021

Государственный регистратор		ФГИС ЕГРН
полное наименование должности	подпись	инициалы, фамилия

М.П.

Земельный участок			125
(вид объекта недвижимости)			
Лист № ___ Раздела 4.1	Всего листов раздела 4.1 : ___	Всего разделов: ___	Всего листов выписки: ___
14.10.2022.№ 99/2022/499868434			
Кадастровый номер:		47:03:0000000:21657	

Учетный номер части	Площадь (м ²)	Содержание ограничения в использовании или ограничения права на объект недвижимости или обременения объекта недвижимости
1	2	3
16	2844	Ограничения прав на земельный участок, предусмотренные статьями 56, 56.1 Земельного кодекса Российской Федерации, Документ, содержащий необходимые для внесения в государственный кадастр недвижимости сведения об установлении или изменении территориальной зоны или зоны с особыми условиями использования территорий, либо об отмене установления такой зоны № PVD-0123/2022-45842 от 20.06.2022, срок действия: 26.08.2022

Государственный регистратор		ФГИС ЕГРН
полное наименование должности	подпись	инициалы, фамилия

М.П.

Выписка из Единого государственного реестра недвижимости об объекте недвижимости
Сведения о частях земельного участка

Земельный участок				
(вид объекта недвижимости)				
Лист № __ Раздела 4.2		Всего листов раздела 4.2 : __		Всего разделов: __
Всего листов выписки: __				
14.10.2022.№ 99/2022/499868434				
Кадастровый номер:			47:03:0000000:21657	
Сведения о характерных точках границы части (частей) земельного участка				
Учетный номер части: 1				
Система координат: Местная 167				
Зона №				
Номер точки	Координаты, м		Описание закрепления на местности	Средняя квадратическая погрешность определения координат характерных точек границы части земельного участка, м
	X	Y		
1	2	3	4	5
1	544294.75	2199489.51	данные отсутствуют	данные отсутствуют
1	544294.75	2199489.51	данные отсутствуют	данные отсутствуют
2	544299.82	2199501.42	данные отсутствуют	данные отсутствуют
3	544304.6	2199513.68	данные отсутствуют	данные отсутствуют
4	544308.47	2199524.59	данные отсутствуют	данные отсутствуют
5	544312.6	2199537.67	данные отсутствуют	данные отсутствуют
6	544320.02	2199561.97	данные отсутствуют	данные отсутствуют
7	544325.3	2199580.15	данные отсутствуют	данные отсутствуют
8	544335.26	2199614.47	данные отсутствуют	данные отсутствуют
9	544343.46	2199642.71	данные отсутствуют	данные отсутствуют
10	544354.38	2199680.34	данные отсутствуют	данные отсутствуют
11	544362.42	2199708.05	данные отсутствуют	данные отсутствуют
12	544363.25	2199710.9	данные отсутствуют	данные отсутствуют
13	544359	2199711.49	данные отсутствуют	данные отсутствуют
14	544281.79	2199462.88	данные отсутствуют	данные отсутствуют
15	544289.81	2199478.97	данные отсутствуют	данные отсутствуют
Государственный регистратор			ФГИС ЕГРН	
полное наименование должности			подпись	
			инициалы, фамилия	

М.П.

Выписка из Единого государственного реестра недвижимости об объекте недвижимости
Сведения о частях земельного участка

Земельный участок			
<small>(вид объекта недвижимости)</small>			
Лист № ___ Раздела 4.2	Всего листов раздела 4.2 : ___	Всего разделов: ___	Всего листов выписки: ___
14.10.2022 № 99/2022/499868434			
Кадастровый номер:		47:03:000000:21657	

Номер точки	Координаты, м		Описание закрепления на местности	Средняя квадратическая погрешность определения координат характерных точек границы части земельного участка, м
	X	Y		
1	2	3	4	5
16	544230.15	2199413.53	данные отсутствуют	данные отсутствуют
16	544230.15	2199413.53	данные отсутствуют	данные отсутствуют
17	544233.48	2199411.37	данные отсутствуют	данные отсутствуют
18	544244.39	2199404.66	данные отсутствуют	данные отсутствуют
19	544246.9	2199402.14	данные отсутствуют	данные отсутствуют
20	544248.53	2199401.25	данные отсутствуют	данные отсутствуют
21	544251.96	2199407.6	данные отсутствуют	данные отсутствуют
22	544253.56	2199409.16	данные отсутствуют	данные отсутствуют
23	544252.97	2199409.48	данные отсутствуют	данные отсутствуют
24	544254.57	2199412.44	данные отсутствуют	данные отсутствуют
25	544244.18	2199417.38	данные отсутствуют	данные отсутствуют
26	544259.04	2199466.95	данные отсутствуют	данные отсутствуют
27	544233.21	2199419.18	данные отсутствуют	данные отсутствуют
28	544232.55	2199419.53	данные отсутствуют	данные отсутствуют
29	544232.42	2199417.72	данные отсутствуют	данные отсутствуют
30	544123.8	2199060.03	данные отсутствуют	данные отсутствуют
30	544123.8	2199060.03	данные отсутствуют	данные отсутствуют

Государственный регистратор		ФГИС ЕГРН
полное наименование должности	подпись	инициалы, фамилия

М.П.

Выписка из Единого государственного реестра недвижимости об объекте недвижимости
Сведения о частях земельного участка

Земельный участок			
<small>(вид объекта недвижимости)</small>			
Лист № __ Раздела 4.2	Всего листов раздела 4.2 : __	Всего разделов: __	Всего листов выписки: __
14.10.2022 № 99/2022/499868434			
Кадастровый номер:		47:03:0000000:21657	

Номер точки	Координаты, м		Описание закрепления на местности	Средняя квадратическая погрешность определения координат характерных точек границы части земельного участка, м
	X	Y		
1	2	3	4	5
31	544126.57	2199089.33	данные отсутствуют	данные отсутствуют
32	544129.6	2199121.43	данные отсутствуют	данные отсутствуют
33	544132.32	2199149.35	данные отсутствуют	данные отсутствуют
34	544133.82	2199162.7	данные отсутствуют	данные отсутствуют
35	544134.98	2199170.07	данные отсутствуют	данные отсутствуют
36	544135.72	2199174.33	данные отсутствуют	данные отсутствуют
37	544140.43	2199190.8	данные отсутствуют	данные отсутствуют
38	544146.39	2199206.79	данные отсутствуют	данные отсутствуют
39	544153.58	2199222.84	данные отсутствуют	данные отсутствуют
40	544161.69	2199239.99	данные отсутствуют	данные отсутствуют
41	544169.83	2199255.7	данные отсутствуют	данные отсутствуют
42	544176.81	2199268.15	данные отсутствуют	данные отсутствуют
43	544177.97	2199271.45	данные отсутствуют	данные отсутствуют
44	544181.28	2199271.75	данные отсутствуют	данные отсутствуют
45	544183.36	2199274.46	данные отсутствуют	данные отсутствуют
46	544183.36	2199280	данные отсутствуют	данные отсутствуют
47	544191.36	2199293.55	данные отсутствуют	данные отсутствуют

Государственный регистратор		ФГИС ЕГРН
полное наименование должности	подпись	инициалы, фамилия

М.П.

Выписка из Единого государственного реестра недвижимости об объекте недвижимости
Сведения о частях земельного участка

Земельный участок			
<small>(вид объекта недвижимости)</small>			
Лист № __ Раздела 4.2	Всего листов раздела 4.2: __	Всего разделов: __	Всего листов выписки: __
14.10.2022 № 99/2022/499868434			
Кадастровый номер:		47:03:0000000:21657	

Номер точки	Координаты, м		Описание закрепления на местности	Средняя квадратическая погрешность определения координат характерных точек границы части земельного участка, м
	X	Y		
1	2	3	4	5
48	544199.68	2199308.42	данные отсутствуют	данные отсутствуют
49	544207.15	2199321.78	данные отсутствуют	данные отсутствуют
50	544211.97	2199334.19	данные отсутствуют	данные отсутствуют
51	544231.54	2199369.84	данные отсутствуют	данные отсутствуют
52	544245.66	2199395.96	данные отсутствуют	данные отсутствуют
53	544241.67	2199399.5	данные отсутствуют	данные отсутствуют
54	544230.58	2199405.87	данные отсутствуют	данные отсутствуют
55	544226.92	2199407.54	данные отсутствуют	данные отсутствуют
56	544222.81	2199400.53	данные отсутствуют	данные отсутствуют
57	544213.56	2199382.84	данные отсутствуют	данные отсутствуют
58	544210.56	2199382.84	данные отсутствуют	данные отсутствуют
59	544187.43	2199335.98	данные отсутствуют	данные отсутствуют
60	544169.81	2199308.58	данные отсутствуют	данные отсутствуют
61	544164.13	2199296.23	данные отсутствуют	данные отсутствуют
62	544158.51	2199286.92	данные отсутствуют	данные отсутствуют
63	544151.84	2199278.28	данные отсутствуют	данные отсутствуют
64	544145.33	2199268.26	данные отсутствуют	данные отсутствуют

Государственный регистратор		ФГИС ЕГРН
полное наименование должности	подпись	инициалы, фамилия

М.П.

Выписка из Единого государственного реестра недвижимости об объекте недвижимости
Сведения о частях земельного участка

Земельный участок			
<small>(вид объекта недвижимости)</small>			
Лист № __ Раздела 4.2	Всего листов раздела 4.2 : __	Всего разделов: __	Всего листов выписки: __
14.10.2022 № 99/2022/499868434			
Кадастровый номер:		47:03:0000000:21657	

Номер точки	Координаты, м		Описание закрепления на местности	Средняя квадратическая погрешность определения координат характерных точек границы части земельного участка, м
	X	Y		
1	2	3	4	5
65	544145.6	2199265.82	данные отсутствуют	данные отсутствуют
66	544147.4	2199264.8	данные отсутствуют	данные отсутствуют
67	544146.39	2199262.98	данные отсутствуют	данные отсутствуют
68	544141.79	2199254.13	данные отсутствуют	данные отсутствуют
69	544135.63	2199241.6	данные отсутствуют	данные отсутствуют
70	544129.23	2199228	данные отсутствуют	данные отсутствуют
71	544126.21	2199220.45	данные отсутствуют	данные отсутствуют
72	544123.68	2199213.62	данные отсутствуют	данные отсутствуют
73	544119.93	2199215.14	данные отсутствуют	данные отсутствуют
74	544118.38	2199211.35	данные отсутствуют	данные отсутствуют
75	544117.08	2199205.41	данные отсутствуют	данные отсутствуют
76	544114.46	2199193.6	данные отсутствуют	данные отсутствуют
77	544111.02	2199172.96	данные отсутствуют	данные отсутствуют
78	544109.64	2199161.75	данные отсутствуют	данные отсутствуют
79	544129.03	2199164.58	данные отсутствуют	данные отсутствуют
80	544122.65	2199048.8	данные отсутствуют	данные отсутствуют

Государственный регистратор		ФГИС ЕГРН
полное наименование должности	подпись	инициалы, фамилия

М.П.

Выписка из Единого государственного реестра недвижимости об объекте недвижимости
Сведения о частях земельного участка

Земельный участок				
<small>(вид объекта недвижимости)</small>				
Лист № ___ Раздела 4.2		Всего листов раздела 4.2 : ___		Всего разделов: ___
Всего листов выписки: ___				
14.10.2022.№ 99/2022/499868434				
Кадастровый номер:			47:03:0000000:21657	
Сведения о характерных точках границы части (частей) земельного участка				
Учетный номер части: 2				
Система координат: Местная 167				
Зона №				
Номер точки	Координаты, м		Описание закрепления на местности	Средняя квадратическая погрешность определения координат характерных точек границы части земельного участка, м
	X	Y		
1	2	3	4	5
51	544231.54	2199369.84	данные отсутствуют	данные отсутствуют
59	544187.43	2199335.98	данные отсутствуют	данные отсутствуют
60	544169.81	2199308.58	данные отсутствуют	данные отсутствуют
61	544164.13	2199296.23	данные отсутствуют	данные отсутствуют
62	544158.51	2199286.92	данные отсутствуют	данные отсутствуют
63	544151.84	2199278.28	данные отсутствуют	данные отсутствуют
64	544145.33	2199268.26	данные отсутствуют	данные отсутствуют
65	544145.6	2199265.82	данные отсутствуют	данные отсутствуют
66	544147.4	2199264.8	данные отсутствуют	данные отсутствуют
67	544146.39	2199262.98	данные отсутствуют	данные отсутствуют
68	544141.79	2199254.13	данные отсутствуют	данные отсутствуют
69	544135.63	2199241.6	данные отсутствуют	данные отсутствуют
70	544129.23	2199228	данные отсутствуют	данные отсутствуют
71	544126.21	2199220.45	данные отсутствуют	данные отсутствуют
72	544123.68	2199213.62	данные отсутствуют	данные отсутствуют
73	544119.93	2199215.14	данные отсутствуют	данные отсутствуют
Государственный регистратор			ФГИС ЕГРН	
полное наименование должности			подпись	
			инициалы, фамилия	

М.П.

Выписка из Единого государственного реестра недвижимости об объекте недвижимости
Сведения о частях земельного участка

Земельный участок			
<small>(вид объекта недвижимости)</small>			
Лист № ___ Раздела 4.2	Всего листов раздела 4.2 : ___	Всего разделов: ___	Всего листов выписки: ___
14.10.2022 № 99/2022/499868434			
Кадастровый номер:		47:03:0000000:21657	

Номер точки	Координаты, м		Описание закрепления на местности	Средняя квадратическая погрешность определения координат характерных точек границы части земельного участка, м
	X	Y		
1	2	3	4	5
74	544118.38	2199211.35	данные отсутствуют	данные отсутствуют
75	544117.08	2199205.41	данные отсутствуют	данные отсутствуют
76	544114.46	2199193.6	данные отсутствуют	данные отсутствуют
78	544109.64	2199161.75	данные отсутствуют	данные отсутствуют
79	544129.03	2199164.58	данные отсутствуют	данные отсутствуют
80	544122.65	2199048.8	данные отсутствуют	данные отсутствуют
81	544592.79	2197279.34	данные отсутствуют	данные отсутствуют
81	544592.79	2197279.34	данные отсутствуют	данные отсутствуют
82	544588.31	2197288.48	данные отсутствуют	данные отсутствуют
83	544579.56	2197312.3	данные отсутствуют	данные отсутствуют
84	544567.3	2197349.37	данные отсутствуют	данные отсутствуют
85	544559.64	2197370.19	данные отсутствуют	данные отсутствуют
86	544559.23	2197372.41	данные отсутствуют	данные отсутствуют
87	544556.94	2197377.23	данные отсутствуют	данные отсутствуют
88	544555.76	2197378.92	данные отсутствуют	данные отсутствуют
89	544552.87	2197384.23	данные отсутствуют	данные отсутствуют
90	544550.66	2197389.2	данные отсутствуют	данные отсутствуют

Государственный регистратор		ФГИС ЕГРН
полное наименование должности	подпись	инициалы, фамилия

М.П.

Выписка из Единого государственного реестра недвижимости об объекте недвижимости
Сведения о частях земельного участка

Земельный участок			
<small>(вид объекта недвижимости)</small>			
Лист № ___ Раздела 4.2	Всего листов раздела 4.2 : ___	Всего разделов: ___	Всего листов выписки: ___
14.10.2022 № 99/2022/499868434			
Кадастровый номер:		47:03:000000:21657	

Номер точки	Координаты, м		Описание закрепления на местности	Средняя квадратическая погрешность определения координат характерных точек границы части земельного участка, м
	X	Y		
1	2	3	4	5
91	544546.77	2197396.72	данные отсутствуют	данные отсутствуют
92	544544.94	2197400.11	данные отсутствуют	данные отсутствуют
93	544541.89	2197408.2	данные отсутствуют	данные отсутствуют
94	544524.96	2197453.2	данные отсутствуют	данные отсутствуют
95	544495.2	2197532.58	данные отсутствуют	данные отсутствуют
96	544480.17	2197572.58	данные отсутствуют	данные отсутствуют
97	544462.37	2197618.75	данные отсутствуют	данные отсутствуют
98	544447.26	2197658.32	данные отсутствуют	данные отсутствуют
99	544425.01	2197717.01	данные отсутствуют	данные отсутствуют
100	544419.4	2197719.33	данные отсутствуют	данные отсутствуют
101	544338.7	2197933.6	данные отсутствуют	данные отсутствуют
102	544342.19	2197933.74	данные отсутствуют	данные отсутствуют
103	544336.69	2197948.16	данные отсутствуют	данные отсутствуют
104	544332.03	2197960.65	данные отсутствуют	данные отсутствуют
105	544306.14	2197967.09	данные отсутствуют	данные отсутствуют
106	544316.11	2197940.39	данные отсутствуют	данные отсутствуют
107	544331.61	2197899.75	данные отсутствуют	данные отсутствуют

Государственный регистратор		ФГИС ЕГРН
полное наименование должности	подпись	инициалы, фамилия

М.П.

Выписка из Единого государственного реестра недвижимости об объекте недвижимости
Сведения о частях земельного участка

Земельный участок			
<small>(вид объекта недвижимости)</small>			
Лист № ___ Раздела 4.2	Всего листов раздела 4.2 : ___	Всего разделов: ___	Всего листов выписки: ___
14.10.2022 № 99/2022/499868434			
Кадастровый номер:		47:03:000000:21657	

Номер точки	Координаты, м		Описание закрепления на местности	Средняя квадратическая погрешность определения координат характерных точек границы части земельного участка, м
	X	Y		
1	2	3	4	5
108	544358.52	2197829.45	данные отсутствуют	данные отсутствуют
109	544376.17	2197783.32	данные отсутствуют	данные отсутствуют
110	544386.09	2197757.36	данные отсутствуют	данные отсутствуют
111	544383.77	2197751.63	данные отсутствуют	данные отсутствуют
112	544383.77	2197749.18	данные отсутствуют	данные отсутствуют
113	544385.31	2197745.39	данные отсутствуют	данные отсутствуют
114	544387.97	2197738.32	данные отсутствуют	данные отсутствуют
115	544390.48	2197732.05	данные отсутствуют	данные отсутствуют
116	544392.8	2197728.26	данные отсутствуют	данные отсутствуют
117	544396.57	2197723.38	данные отсутствуют	данные отсутствуют
118	544398	2197720.66	данные отсутствуют	данные отсутствуют
119	544399.98	2197720.99	данные отсутствуют	данные отсутствуют
120	544426.69	2197650.49	данные отсутствуют	данные отсутствуют
121	544441.83	2197610.87	данные отсутствуют	данные отсутствуют
122	544459.61	2197564.75	данные отсутствуют	данные отсутствуют
123	544474.6	2197524.84	данные отсутствуют	данные отсутствуют
124	544488.04	2197489.01	данные отсутствуют	данные отсутствуют

Государственный регистратор		ФГИС ЕГРН
полное наименование должности	подпись	инициалы, фамилия

М.П.

Выписка из Единого государственного реестра недвижимости об объекте недвижимости
Сведения о частях земельного участка

Земельный участок			
(вид объекта недвижимости)			
Лист № __ Раздела 4.2	Всего листов раздела 4.2 : __	Всего разделов: __	Всего листов выписки: __
14.10.2022 № 99/2022/499868434			
Кадастровый номер:		47:03:0000000:21657	

Номер точки	Координаты, м		Описание закрепления на местности	Средняя квадратическая погрешность определения координат характерных точек границы части земельного участка, м
	X	Y		
1	2	3	4	5
125	544488.04	2197482.65	данные отсутствуют	данные отсутствуют
126	544489.72	2197479.67	данные отсутствуют	данные отсутствуют
127	544490.66	2197477.04	данные отсутствуют	данные отсутствуют
128	544492.86	2197470.29	данные отсутствуют	данные отсутствуют
129	544536.2	2197374.67	данные отсутствуют	данные отсутствуют
130	544532.81	2197369.75	данные отсутствуют	данные отсутствуют
131	544533.28	2197367.42	данные отсутствуют	данные отсутствуют
132	544533.7	2197367.51	данные отсутствуют	данные отсутствуют
133	544543.35	2197341.83	данные отсутствуют	данные отсутствуют
134	544560.47	2197296.05	данные отсутствуют	данные отсутствуют
135	544567.4	2197277.61	данные отсутствуют	данные отсутствуют
136	544199.3	2198296.05	данные отсутствуют	данные отсутствуют
136	544199.3	2198296.05	данные отсутствуют	данные отсутствуют
137	544132.8	2198478.69	данные отсутствуют	данные отсутствуют
138	544120.4	2198513.99	данные отсутствуют	данные отсутствуют
139	544104.64	2198556.06	данные отсутствуют	данные отсутствуют
140	544103.16	2198568.9	данные отсутствуют	данные отсутствуют

Государственный регистратор		ФГИС ЕГРН
полное наименование должности	подпись	инициалы, фамилия

М.П.

Выписка из Единого государственного реестра недвижимости об объекте недвижимости
Сведения о частях земельного участка

Земельный участок			
(вид объекта недвижимости)			
Лист № __ Раздела 4.2	Всего листов раздела 4.2 : __	Всего разделов: __	Всего листов выписки: __
14.10.2022 № 99/2022/499868434			
Кадастровый номер:		47:03:0000000:21657	

Номер точки	Координаты, м		Описание закрепления на местности	Средняя квадратическая погрешность определения координат характерных точек границы части земельного участка, м
	X	Y		
1	2	3	4	5
141	544101.72	2198573.87	данные отсутствуют	данные отсутствуют
142	544100.33	2198580.44	данные отсутствуют	данные отсутствуют
143	544101.85	2198580.29	данные отсутствуют	данные отсутствуют
144	544098.34	2198594.08	данные отсутствуют	данные отсутствуют
145	544093.56	2198623.71	данные отсутствуют	данные отсутствуют
146	544092.88	2198623.6	данные отсутствуют	данные отсутствуют
147	544091	2198637.74	данные отсутствуют	данные отсутствуют
148	544089.07	2198659.51	данные отсутствуют	данные отсутствуют
149	544088.48	2198669.95	данные отсутствуют	данные отсутствуют
150	544088.18	2198683.72	данные отсутствуют	данные отсутствуют
151	544088.66	2198706.93	данные отсутствуют	данные отсутствуют
152	544089.74	2198724.68	данные отсутствуют	данные отсутствуют
153	544090.63	2198735.53	данные отсутствуют	данные отсутствуют
154	544090.9	2198776.71	данные отсутствуют	данные отсутствуют
155	544098.9	2198868.47	данные отсутствуют	данные отсутствуют
156	544104.02	2198867.99	данные отсутствуют	данные отсутствуют
157	544106.08	2198886.64	данные отсутствуют	данные отсутствуют

Государственный регистратор		ФГИС ЕГРН
полное наименование должности	подпись	инициалы, фамилия

М.П.

Выписка из Единого государственного реестра недвижимости об объекте недвижимости
Сведения о частях земельного участка

Земельный участок			
(вид объекта недвижимости)			
Лист № __ Раздела 4.2	Всего листов раздела 4.2 : __	Всего разделов: __	Всего листов выписки: __
14.10.2022 № 99/2022/499868434			
Кадастровый номер:		47:03:0000000:21657	

Номер точки	Координаты, м		Описание закрепления на местности	Средняя квадратическая погрешность определения координат характерных точек границы части земельного участка, м
	X	Y		
1	2	3	4	5
158	544108.77	2198912.26	данные отсутствуют	данные отсутствуют
159	544111.68	2198939.9	данные отсутствуют	данные отсутствуют
160	544115.15	2198974.45	данные отсутствуют	данные отсутствуют
161	544119.61	2199019.08	данные отсутствуют	данные отсутствуют
162	544108.84	2199155.19	данные отсутствуют	данные отсутствуют
163	544113.38	2199156.42	данные отсутствуют	данные отсутствуют
164	544112.66	2199150.78	данные отсутствуют	данные отсутствуют
165	544108.2	2199116.02	данные отсутствуют	данные отсутствуют
166	544106.4	2199063.41	данные отсутствуют	данные отсутствуют
167	544075	2198746.13	данные отсутствуют	данные отсутствуют
168	544070.6	2198666.2	данные отсутствуют	данные отсутствуют
169	544080	2198587.61	данные отсутствуют	данные отсутствуют
170	544077.15	2198583.69	данные отсутствуют	данные отсутствуют
171	544079.79	2198571.25	данные отсутствуют	данные отсутствуют
172	544083.9	2198569.76	данные отсутствуют	данные отсутствуют
173	544183.24	2198297.59	данные отсутствуют	данные отсутствуют
174	544185.5	2198298.89	данные отсутствуют	данные отсутствуют

Государственный регистратор		ФГИС ЕГРН
полное наименование должности	подпись	инициалы, фамилия

М.П.

Земельный участок			
(вид объекта недвижимости)			
Лист № __ Раздела 4.2	Всего листов раздела 4.2 : __	Всего разделов: __	Всего листов выписки: __
14.10.2022 № 99/2022/499868434			
Кадастровый номер:		47:03:0000000:21657	

Номер точки	Координаты, м		Описание закрепления на местности	Средняя квадратическая погрешность определения координат характерных точек границы части земельного участка, м
	X	Y		
1	2	3	4	5
175	544213.32	2199336.65	данные отсутствуют	данные отсутствуют
175	544213.32	2199336.65	данные отсутствуют	данные отсутствуют
176	544245.22	2199395.14	данные отсутствуют	данные отсутствуют
177	544232.31	2199403.54	данные отсутствуют	данные отсутствуют
178	544193.58	2199348.44	данные отсутствуют	данные отсутствуют
179	544111.18	2199173.93	данные отсутствуют	данные отсутствуют
180	544126.64	2199178.55	данные отсутствуют	данные отсутствуют
181	544127.7	2199200.48	данные отсутствуют	данные отсутствуют
182	544154.11	2199256.92	данные отсутствуют	данные отсутствуют

Государственный регистратор		ФГИС ЕГРН
полное наименование должности	подпись	инициалы, фамилия

М.П.

Выписка из Единого государственного реестра недвижимости об объекте недвижимости
Сведения о частях земельного участка

Земельный участок				
<small>(вид объекта недвижимости)</small>				
Лист № __ Раздела 4.2		Всего листов раздела 4.2 : __		Всего разделов: __
Всего листов выписки: __				
14.10.2022.№ 99/2022/499868434				
Кадастровый номер:			47:03:0000000:21657	
Сведения о характерных точках границы части (частей) земельного участка				
Учетный номер части: 3				
Система координат: Местная 167				
Зона №				
Номер точки	Координаты, м		Описание закрепления на местности	Средняя квадратическая погрешность определения координат характерных точек границы части земельного участка, м
	X	Y		
1	2	3	4	5
16	544230.15	2199413.53	данные отсутствуют	данные отсутствуют
17	544233.48	2199411.37	данные отсутствуют	данные отсутствуют
27	544233.21	2199419.18	данные отсутствуют	данные отсутствуют
28	544232.55	2199419.53	данные отсутствуют	данные отсутствуют
28	544232.55	2199419.53	данные отсутствуют	данные отсутствуют
29	544232.42	2199417.72	данные отсутствуют	данные отсутствуют
54	544230.58	2199405.87	данные отсутствуют	данные отсутствуют
55	544226.92	2199407.54	данные отсутствуют	данные отсутствуют
56	544222.81	2199400.53	данные отсутствуют	данные отсутствуют
57	544213.56	2199382.84	данные отсутствуют	данные отсутствуют
58	544210.56	2199382.84	данные отсутствуют	данные отсутствуют
59	544187.43	2199335.98	данные отсутствуют	данные отсутствуют
60	544169.81	2199308.58	данные отсутствуют	данные отсутствуют
61	544164.13	2199296.23	данные отсутствуют	данные отсутствуют
62	544158.51	2199286.92	данные отсутствуют	данные отсутствуют
63	544151.84	2199278.28	данные отсутствуют	данные отсутствуют
Государственный регистратор			ФГИС ЕГРН	
полное наименование должности			подпись	
			инициалы, фамилия	

М.П.

Выписка из Единого государственного реестра недвижимости об объекте недвижимости
Сведения о частях земельного участка

Земельный участок			
(вид объекта недвижимости)			
Лист № __ Раздела 4.2	Всего листов раздела 4.2 : __	Всего разделов: __	Всего листов выписки: __
14.10.2022 № 99/2022/499868434			
Кадастровый номер:		47:03:0000000:21657	

Номер точки	Координаты, м		Описание закрепления на местности	Средняя квадратическая погрешность определения координат характерных точек границы части земельного участка, м
	X	Y		
1	2	3	4	5
64	544145.33	2199268.26	данные отсутствуют	данные отсутствуют
65	544145.6	2199265.82	данные отсутствуют	данные отсутствуют
152	544089.74	2198724.68	данные отсутствуют	данные отсутствуют
183	544237.67	2199408.79	данные отсутствуют	данные отсутствуют
184	544247.59	2199425.55	данные отсутствуют	данные отсутствуют
185	544269.26	2199469.16	данные отсутствуют	данные отсутствуют
186	544289.84	2199511.16	данные отсутствуют	данные отсутствуют
187	544305.53	2199558.39	данные отсутствуют	данные отсутствуют
188	544312.14	2199596.28	данные отсутствуют	данные отсутствуют
189	544317.96	2199635.2	данные отсутствуют	данные отсутствуют
190	544310.74	2199615.14	данные отсутствуют	данные отсутствуют
191	544307.46	2199606.27	данные отсутствуют	данные отсутствуют
192	544304.81	2199596	данные отсутствуют	данные отсутствуют
193	544304.28	2199589.12	данные отсутствуют	данные отсутствуют
194	544304.94	2199588.94	данные отсутствуют	данные отсутствуют
195	544304.17	2199586.28	данные отсутствуют	данные отсутствуют
196	544298.94	2199568.25	данные отсутствуют	данные отсутствуют

Государственный регистратор		ФГИС ЕГРН
полное наименование должности	подпись	инициалы, фамилия

М.П.

Выписка из Единого государственного реестра недвижимости об объекте недвижимости
Сведения о частях земельного участка

Земельный участок			
(вид объекта недвижимости)			
Лист № ___ Раздела 4.2	Всего листов раздела 4.2 : ___	Всего разделов: ___	Всего листов выписки: ___
14.10.2022 № 99/2022/499868434			
Кадастровый номер:		47:03:000000:21657	

Номер точки	Координаты, м		Описание закрепления на местности	Средняя квадратическая погрешность определения координат характерных точек границы части земельного участка, м
	X	Y		
1	2	3	4	5
197	544291.59	2199544.19	данные отсутствуют	данные отсутствуют
198	544287.6	2199531.58	данные отсутствуют	данные отсутствуют
199	544283.98	2199521.34	данные отсутствуют	данные отсутствуют
200	544279.45	2199509.73	данные отсутствуют	данные отсутствуют
201	544274.66	2199498.5	данные отсутствуют	данные отсутствуют
202	544270	2199488.54	данные отсутствуют	данные отсутствуют
203	544261.61	2199471.71	данные отсутствуют	данные отсутствуют
204	546598.05	2193274.64	данные отсутствуют	данные отсутствуют
204	546598.05	2193274.64	данные отсутствуют	данные отсутствуют
205	546606.24	2193295.67	данные отсутствуют	данные отсутствуют
206	546588.43	2193310.52	данные отсутствуют	данные отсутствуют
207	546580.23	2193289.5	данные отсутствуют	данные отсутствуют
208	546501.3	2193124.04	данные отсутствуют	данные отсутствуют
208	546501.3	2193124.04	данные отсутствуют	данные отсутствуют
209	546500.66	2193123.14	данные отсутствуют	данные отсутствуют
210	546500.78	2193119.58	данные отсутствуют	данные отсутствуют
211	546501.71	2193117.37	данные отсутствуют	данные отсутствуют

Государственный регистратор		ФГИС ЕГРН
полное наименование должности	подпись	инициалы, фамилия

М.П.

Выписка из Единого государственного реестра недвижимости об объекте недвижимости
Сведения о частях земельного участка

Земельный участок			
<small>(вид объекта недвижимости)</small>			
Лист № ___ Раздела 4.2	Всего листов раздела 4.2 : ___	Всего разделов: ___	Всего листов выписки: ___
14.10.2022 № 99/2022/499868434			
Кадастровый номер:		47:03:000000:21657	

Номер точки	Координаты, м		Описание закрепления на местности	Средняя квадратическая погрешность определения координат характерных точек границы части земельного участка, м
	X	Y		
1	2	3	4	5
212	546501.76	2193117.32	данные отсутствуют	данные отсутствуют
213	546508.92	2193128.58	данные отсутствуют	данные отсутствуют
214	546508.16	2193129.83	данные отсутствуют	данные отсутствуют
215	546504.57	2193123.45	данные отсутствуют	данные отсутствуют
216	544764.72	2196964.67	данные отсутствуют	данные отсутствуют
216	544764.72	2196964.67	данные отсутствуют	данные отсутствуют
217	544750.6	2196980.79	данные отсутствуют	данные отсутствуют
218	544748.05	2196978.78	данные отсутствуют	данные отсутствуют
219	544737.13	2196967.1	данные отсутствуют	данные отсутствуют
220	544752.49	2196952.21	данные отсутствуют	данные отсутствуют
221	544762.56	2196962.97	данные отсутствуют	данные отсутствуют
222	544382.63	2197816.97	данные отсутствуют	данные отсутствуют
222	544382.63	2197816.97	данные отсутствуют	данные отсутствуют
223	544372.4	2197844.12	данные отсутствуют	данные отсутствуют
224	544361.29	2197822.21	данные отсутствуют	данные отсутствуют
225	544370.51	2197798.12	данные отсутствуют	данные отсутствуют
226	544373.89	2197799.74	данные отсутствуют	данные отсутствуют

Государственный регистратор		ФГИС ЕГРН
полное наименование должности	подпись	инициалы, фамилия

М.П.

Выписка из Единого государственного реестра недвижимости об объекте недвижимости
Сведения о частях земельного участка

Земельный участок			
(вид объекта недвижимости)			
Лист № ____ Раздела 4.2	Всего листов раздела 4.2 : ____	Всего разделов: ____	Всего листов выписки: ____
14.10.2022 № 99/2022/499868434			
Кадастровый номер:		47:03:000000:21657	

Номер точки	Координаты, м		Описание закрепления на местности	Средняя квадратическая погрешность определения координат характерных точек границы части земельного участка, м
	X	Y		
1	2	3	4	5
227	544234.58	2199403.57	данные отсутствуют	данные отсутствуют
227	544234.58	2199403.57	данные отсутствуют	данные отсутствуют
228	544146.62	2199265.24	данные отсутствуют	данные отсутствуют
229	544147.52	2199266.46	данные отсутствуют	данные отсутствуют
230	544177.7	2199304.63	данные отсутствуют	данные отсутствуют
231	544206.18	2199350.24	данные отсутствуют	данные отсутствуют
232	544227.06	2199390.87	данные отсутствуют	данные отсутствуют
233	544088.69	2198707.48	данные отсутствуют	данные отсутствуют
233	544088.69	2198707.48	данные отсутствуют	данные отсутствуют
234	544090.11	2198729.25	данные отсутствуют	данные отсутствуют
235	544073.96	2198727.16	данные отсутствуют	данные отсутствуют
236	544072.76	2198705.42	данные отсутствуют	данные отсутствуют

Государственный регистратор		ФГИС ЕГРН
полное наименование должности	подпись	инициалы, фамилия

М.П.

Выписка из Единого государственного реестра недвижимости об объекте недвижимости
Сведения о частях земельного участка

Земельный участок			
<small>(вид объекта недвижимости)</small>			
Лист № __ Раздела 4.2	Всего листов раздела 4.2 : __	Всего разделов: __	Всего листов выписки: __
14.10.2022.№ 99/2022/499868434			
Кадастровый номер:		47:03:0000000:21657	

Сведения о характерных точках границы части (частей) земельного участка			
Учетный номер части: 4			
Система координат: Местная 167			
Зона №			

Номер точки	Координаты, м		Описание закрепления на местности	Средняя квадратическая погрешность определения координат характерных точек границы части земельного участка, м
	X	Y		
1	2	3	4	5
237	546522.73	2193108.79	данные отсутствуют	данные отсутствуют
237	546522.73	2193108.79	данные отсутствуют	данные отсутствуют
238	546524.4	2193110	данные отсутствуют	данные отсутствуют
239	546525.72	2193111.79	данные отсутствуют	данные отсутствуют
240	546523.97	2193113.07	данные отсутствуют	данные отсутствуют
241	546527.36	2193119.08	данные отсутствуют	данные отсутствуют
242	546536.78	2193135.77	данные отсутствуют	данные отсутствуют
243	546543.56	2193148.63	данные отсутствуют	данные отсутствуют
244	546536.51	2193151.46	данные отсутствуют	данные отсутствуют
245	546525.19	2193161.03	данные отсутствуют	данные отсутствуют
246	546524.95	2193160.53	данные отсутствуют	данные отсутствуют
247	546517.46	2193146.31	данные отсутствуют	данные отсутствуют
248	546508.2	2193129.89	данные отсутствуют	данные отсутствуют
249	546504.75	2193123.77	данные отсутствуют	данные отсутствуют
250	546509.12	2193116.21	данные отсутствуют	данные отсутствуют
251	546513.63	2193111.71	данные отсутствуют	данные отсутствуют

Государственный регистратор		ФГИС ЕГРН
полное наименование должности	подпись	инициалы, фамилия

М.П.

Выписка из Единого государственного реестра недвижимости об объекте недвижимости
Сведения о частях земельного участка

Земельный участок			
(вид объекта недвижимости)			
Лист № __ Раздела 4.2	Всего листов раздела 4.2 : __	Всего разделов: __	Всего листов выписки: __
14.10.2022.№ 99/2022/499868434			
Кадастровый номер:		47:03:0000000:21657	

Сведения о характерных точках границы части (частей) земельного участка

Учетный номер части: 5

Система координат: Местная 167

Зона №

Номер точки	Координаты, м		Описание закрепления на местности	Средняя квадратическая погрешность определения координат характерных точек границы части земельного участка, м
	X	Y		
1	2	3	4	5
243	546543.56	2193148.63	данные отсутствуют	данные отсутствуют
243	546543.56	2193148.63	данные отсутствуют	данные отсутствуют
244	546536.51	2193151.46	данные отсутствуют	данные отсутствуют
245	546525.19	2193161.03	данные отсутствуют	данные отсутствуют
252	546544.56	2193150.54	данные отсутствуют	данные отсутствуют
253	546558.31	2193178.46	данные отсутствуют	данные отсутствуют
254	546559.27	2193180.72	данные отсутствуют	данные отсутствуют
255	546585.5	2193242.4	данные отсутствуют	данные отсутствуют
256	546620.77	2193332.99	данные отсутствуют	данные отсутствуют
257	546627.61	2193380.48	данные отсутствуют	данные отсутствуют
258	546621.37	2193394.95	данные отсутствуют	данные отсутствуют
259	546580.1	2193289.16	данные отсутствуют	данные отсутствуют
260	546581.07	2193288.77	данные отсутствуют	данные отсутствуют
261	546573.9	2193270.64	данные отсутствуют	данные отсутствуют
262	546557.49	2193230.1	данные отсутствуют	данные отсутствуют
263	546541.21	2193193.53	данные отсутствуют	данные отсутствуют

Государственный регистратор		ФГИС ЕГРН
полное наименование должности	подпись	инициалы, фамилия

М.П.

Выписка из Единого государственного реестра недвижимости об объекте недвижимости
Сведения о частях земельного участка

Земельный участок			
<small>(вид объекта недвижимости)</small>			
Лист № ___ Раздела 4.2	Всего листов раздела 4.2 : ___	Всего разделов: ___	Всего листов выписки: ___
14.10.2022.№ 99/2022/499868434			
Кадастровый номер:		47:03:0000000:21657	

Сведения о характерных точках границы части (частей) земельного участка				
Учетный номер части: 6				
Система координат: Местная 167				
Зона №				
Номер точки	Координаты, м		Описание закрепления на местности	Средняя квадратическая погрешность определения координат характерных точек границы части земельного участка, м
	X	Y		
1	2	3	4	5
264	544886.37	2201648.7	данные отсутствуют	данные отсутствуют
264	544886.37	2201648.7	данные отсутствуют	данные отсутствуют
265	544900.77	2201666.18	данные отсутствуют	данные отсутствуют
266	544884.94	2201672.06	данные отсутствуют	данные отсутствуют
267	544870.65	2201654.54	данные отсутствуют	данные отсутствуют

Государственный регистратор		ФГИС ЕГРН
полное наименование должности	подпись	инициалы, фамилия

М.П.

Выписка из Единого государственного реестра недвижимости об объекте недвижимости
Сведения о частях земельного участка

Земельный участок				
<small>(вид объекта недвижимости)</small>				
Лист № ___ Раздела 4.2		Всего листов раздела 4.2 : ___		Всего разделов: ___
Всего листов выписки: ___				
14.10.2022.№ 99/2022/499868434				
Кадастровый номер:			47:03:0000000:21657	
Сведения о характерных точках границы части (частей) земельного участка				
Учетный номер части: 7				
Система координат: Местная 167				
Зона №				
Номер точки	Координаты, м		Описание закрепления на местности	Средняя квадратическая погрешность определения координат характерных точек границы части земельного участка, м
	X	Y		
1	2	3	4	5
268	550059.05	2205275	данные отсутствуют	данные отсутствуют
268	550059.05	2205275	данные отсутствуют	данные отсутствуют
269	550087.73	2205295.57	данные отсутствуют	данные отсутствуют
270	550101.12	2205305.25	данные отсутствуют	данные отсутствуют
271	550080	2205317.14	данные отсутствуют	данные отсутствуют
272	550074.87	2205313.43	данные отсутствуют	данные отсутствуют
273	550037.89	2205286.91	данные отсутствуют	данные отсутствуют
274	546028.06	2202615.72	данные отсутствуют	данные отсутствуют
274	546028.06	2202615.72	данные отсутствуют	данные отсутствуют
275	546026.54	2202616.01	данные отсутствуют	данные отсутствуют
276	545949	2202564.93	данные отсутствуют	данные отсутствуют
277	545921.41	2202545.65	данные отсутствуют	данные отсутствуют
278	545918.14	2202543.15	данные отсутствуют	данные отсутствуют
279	545911.36	2202539.37	данные отсутствуют	данные отсутствуют
280	545908.97	2202539.37	данные отсутствуют	данные отсутствуют
281	545901.77	2202533.29	данные отсутствуют	данные отсутствуют
Государственный регистратор			ФГИС ЕГРН	
полное наименование должности			подпись	
			инициалы, фамилия	

М.П.

Выписка из Единого государственного реестра недвижимости об объекте недвижимости
Сведения о частях земельного участка

Земельный участок			
<small>(вид объекта недвижимости)</small>			
Лист № ___ Раздела 4.2	Всего листов раздела 4.2 : ___	Всего разделов: ___	Всего листов выписки: ___
14.10.2022 № 99/2022/499868434			
Кадастровый номер:		47:03:0000000:21657	

Номер точки	Координаты, м		Описание закрепления на местности	Средняя квадратическая погрешность определения координат характерных точек границы части земельного участка, м
	X	Y		
1	2	3	4	5
282	545895.26	2202528.28	данные отсутствуют	данные отсутствуют
283	545878.15	2202511.48	данные отсутствуют	данные отсутствуют
284	545843.43	2202482.84	данные отсутствуют	данные отсутствуют
285	545811.79	2202457.03	данные отсутствуют	данные отсутствуют
286	545886.8	2202512.14	данные отсутствуют	данные отсутствуют

Государственный регистратор		ФГИС ЕГРН
полное наименование должности	подпись	инициалы, фамилия

М.П.

Выписка из Единого государственного реестра недвижимости об объекте недвижимости
Сведения о частях земельного участка

Земельный участок			
<small>(вид объекта недвижимости)</small>			
Лист № __ Раздела 4.2	Всего листов раздела 4.2 : __	Всего разделов: __	Всего листов выписки: __
14.10.2022.№ 99/2022/499868434			
Кадастровый номер:		47:03:0000000:21657	

Сведения о характерных точках границы части (частей) земельного участка

Учетный номер части: 8

Система координат: Местная 167

Зона №

Номер точки	Координаты, м		Описание закрепления на местности	Средняя квадратическая погрешность определения координат характерных точек границы части земельного участка, м
	X	Y		
1	2	3	4	5
287	548924.03	2204497.25	данные отсутствуют	данные отсутствуют
287	548924.03	2204497.25	данные отсутствуют	данные отсутствуют
288	548956.91	2204517.45	данные отсутствуют	данные отсутствуют
289	548971.67	2204549.68	данные отсутствуют	данные отсутствуют
290	548946.17	2204534.06	данные отсутствуют	данные отсутствуют
291	548949.7	2204528.12	данные отсутствуют	данные отсутствуют
292	548934.83	2204520.61	данные отсутствуют	данные отсутствуют
293	548928.6	2204506.99	данные отсутствуют	данные отсутствуют
294	545445.06	2202141.42	данные отсутствуют	данные отсутствуют
294	545445.06	2202141.42	данные отсутствуют	данные отсутствуют
295	545462.64	2202154.16	данные отсутствуют	данные отсутствуют
296	545452.81	2202174.2	данные отсутствуют	данные отсутствуют
297	545435.22	2202161.47	данные отсутствуют	данные отсутствуют

Государственный регистратор		ФГИС ЕГРН
полное наименование должности	подпись	инициалы, фамилия

М.П.

Выписка из Единого государственного реестра недвижимости об объекте недвижимости
Сведения о частях земельного участка

Земельный участок			
<small>(вид объекта недвижимости)</small>			
Лист № __ Раздела 4.2	Всего листов раздела 4.2 : __	Всего разделов: __	Всего листов выписки: __
14.10.2022.№ 99/2022/499868434			
Кадастровый номер:		47:03:0000000:21657	

Сведения о характерных точках границы части (частей) земельного участка

Учетный номер части: 9

Система координат: Местная 167

Зона №

Номер точки	Координаты, м		Описание закрепления на местности	Средняя квадратическая погрешность определения координат характерных точек границы части земельного участка, м
	X	Y		
1	2	3	4	5
275	546026.54	2202616.01	данные отсутствуют	данные отсутствуют
275	546026.54	2202616.01	данные отсутствуют	данные отсутствуют
276	545949	2202564.93	данные отсутствуют	данные отсутствуют
277	545921.41	2202545.65	данные отсутствуют	данные отсутствуют
278	545918.14	2202543.15	данные отсутствуют	данные отсутствуют
279	545911.36	2202539.37	данные отсутствуют	данные отсутствуют
280	545908.97	2202539.37	данные отсутствуют	данные отсутствуют
281	545901.77	2202533.29	данные отсутствуют	данные отсутствуют
282	545895.26	2202528.28	данные отсутствуют	данные отсутствуют
283	545878.15	2202511.48	данные отсутствуют	данные отсутствуют
284	545843.43	2202482.84	данные отсутствуют	данные отсутствуют
298	545803.61	2202450.36	данные отсутствуют	данные отсутствуют
299	545887.1	2202511.74	данные отсутствуют	данные отсутствуют
300	546028.78	2202615.59	данные отсутствуют	данные отсутствуют

Государственный регистратор		ФГИС ЕГРН
полное наименование должности	подпись	инициалы, фамилия

М.П.

Выписка из Единого государственного реестра недвижимости об объекте недвижимости
Сведения о частях земельного участка

Земельный участок			
<small>(вид объекта недвижимости)</small>			
Лист № __ Раздела 4.2	Всего листов раздела 4.2 : __	Всего разделов: __	Всего листов выписки: __
14.10.2022.№ 99/2022/499868434			
Кадастровый номер:		47:03:0000000:21657	

Сведения о характерных точках границы части (частей) земельного участка				
Учетный номер части: 10				
Система координат: Местная 167				
Зона №				
Номер точки	Координаты, м		Описание закрепления на местности	Средняя квадратическая погрешность определения координат характерных точек границы части земельного участка, м
	X	Y		
1	2	3	4	5
268	550059.05	2205275	данные отсутствуют	данные отсутствуют
268	550059.05	2205275	данные отсутствуют	данные отсутствуют
269	550087.73	2205295.57	данные отсутствуют	данные отсутствуют
270	550101.12	2205305.25	данные отсутствуют	данные отсутствуют
271	550080	2205317.14	данные отсутствуют	данные отсутствуют
272	550074.87	2205313.43	данные отсутствуют	данные отсутствуют
273	550037.89	2205286.91	данные отсутствуют	данные отсутствуют

Государственный регистратор		ФГИС ЕГРН
полное наименование должности	подпись	инициалы, фамилия

М.П.

Выписка из Единого государственного реестра недвижимости об объекте недвижимости
Сведения о частях земельного участка

Земельный участок				
<small>(вид объекта недвижимости)</small>				
Лист № __ Раздела 4.2		Всего листов раздела 4.2 : __		Всего разделов: __
Всего листов выписки: __				
14.10.2022.№ 99/2022/499868434				
Кадастровый номер:			47:03:0000000:21657	
Сведения о характерных точках границы части (частей) земельного участка				
Учетный номер части: 11				
Система координат: Местная 167				
Зона №				
Номер точки	Координаты, м		Описание закрепления на местности	Средняя квадратическая погрешность определения координат характерных точек границы части земельного участка, м
	X	Y		
1	2	3	4	5
301	554331.35	2208450	данные отсутствуют	данные отсутствуют
301	554331.35	2208450	данные отсутствуют	данные отсутствуют
302	554341.24	2208457.75	данные отсутствуют	данные отсутствуют
303	554378.07	2208482.06	данные отсутствуют	данные отсутствуют
304	554430.87	2208515.36	данные отсутствуют	данные отсутствуют
305	554441.68	2208519.55	данные отсутствуют	данные отсутствуют
306	554450.23	2208528.6	данные отсутствуют	данные отсутствуют
307	554453.58	2208532.81	данные отсутствуют	данные отсутствуют
308	554459.16	2208537.99	данные отсутствуют	данные отсутствуют
309	554463.33	2208542.61	данные отсутствуют	данные отсутствуют
310	554467.17	2208548.91	данные отсутствуют	данные отсутствуют
311	554468.14	2208552.57	данные отсутствуют	данные отсутствуют
312	554467.53	2208552.56	данные отсутствуют	данные отсутствуют
313	554442.01	2208552.08	данные отсутствуют	данные отсутствуют
314	554439.79	2208550.02	данные отсутствуют	данные отсутствуют
315	554435.76	2208547.25	данные отсутствуют	данные отсутствуют
Государственный регистратор			ФГИС ЕГРН	
полное наименование должности			подпись	
			инициалы, фамилия	

М.П.

Выписка из Единого государственного реестра недвижимости об объекте недвижимости
Сведения о частях земельного участка

Земельный участок			
(вид объекта недвижимости)			
Лист № __ Раздела 4.2	Всего листов раздела 4.2 : __	Всего разделов: __	Всего листов выписки: __
14.10.2022 № 99/2022/499868434			
Кадастровый номер:		47:03:000000:21657	

Номер точки	Координаты, м		Описание закрепления на местности	Средняя квадратическая погрешность определения координат характерных точек границы части земельного участка, м
	X	Y		
1	2	3	4	5
316	554434.48	2208548.34	данные отсутствуют	данные отсутствуют
317	554429.72	2208543.08	данные отсутствуют	данные отсутствуют
318	554393.04	2208518.69	данные отсутствуют	данные отсутствуют
319	554388.54	2208517.53	данные отсутствуют	данные отсутствуют
320	554382.22	2208517.3	данные отсутствуют	данные отсутствуют
321	554375.75	2208512.51	данные отсутствуют	данные отсутствуют
322	554370.19	2208508.48	данные отсутствуют	данные отсутствуют
323	554369.3	2208504.63	данные отсутствуют	данные отсутствуют
324	554364.95	2208500.64	данные отсутствуют	данные отсутствуют
325	554354.4	2208492.97	данные отсутствуют	данные отсутствуют
326	554315.32	2208466.89	данные отсутствуют	данные отсутствуют
327	554312.02	2208464.73	данные отсутствуют	данные отсутствуют
328	554313.26	2208464.65	данные отсутствуют	данные отсутствуют
329	554332.33	2208463.35	данные отсутствуют	данные отсутствуют
330	554331.2	2208450	данные отсутствуют	данные отсутствуют

Государственный регистратор		ФГИС ЕГРН
полное наименование должности	подпись	инициалы, фамилия

М.П.

Выписка из Единого государственного реестра недвижимости об объекте недвижимости
Сведения о частях земельного участка

Земельный участок				
<small>(вид объекта недвижимости)</small>				
Лист № __ Раздела 4.2		Всего листов раздела 4.2 : __		Всего разделов: __
Всего листов выписки: __				
14.10.2022.№ 99/2022/499868434				
Кадастровый номер:			47:03:0000000:21657	
Сведения о характерных точках границы части (частей) земельного участка				
Учетный номер части: 12				
Система координат: Местная 167				
Зона №				
Номер точки	Координаты, м		Описание закрепления на местности	Средняя квадратическая погрешность определения координат характерных точек границы части земельного участка, м
	X	Y		
1	2	3	4	5
272	550074.87	2205313.43	данные отсутствуют	данные отсутствуют
331	552438.19	2206942.06	данные отсутствуют	данные отсутствуют
331	552438.19	2206942.06	данные отсутствуют	данные отсутствуют
332	552420.6	2206922.4	данные отсутствуют	данные отсутствуют
333	552441.29	2206937.87	данные отсутствуют	данные отсутствуют
334	551581.61	2206368.11	данные отсутствуют	данные отсутствуют
334	551581.61	2206368.11	данные отсутствуют	данные отсутствуют
335	551600.31	2206380.01	данные отсутствуют	данные отсутствуют
336	551593.07	2206386.64	данные отсутствуют	данные отсутствуют
337	551621.1	2206402.9	данные отсутствуют	данные отсутствуют
338	551675.28	2206435.38	данные отсутствуют	данные отсутствуют
339	551720.64	2206462.15	данные отсутствуют	данные отсутствуют
340	551762.89	2206486.94	данные отсутствуют	данные отсутствуют
341	551806.38	2206512.28	данные отсутствуют	данные отсутствуют
342	551849.13	2206537.67	данные отсутствуют	данные отсутствуют
343	551889.56	2206561.85	данные отсутствуют	данные отсутствуют
Государственный регистратор			ФГИС ЕГРН	
полное наименование должности			подпись	
			инициалы, фамилия	

М.П.

Выписка из Единого государственного реестра недвижимости об объекте недвижимости
Сведения о частях земельного участка

Земельный участок			
<small>(вид объекта недвижимости)</small>			
Лист № __ Раздела 4.2	Всего листов раздела 4.2 : __	Всего разделов: __	Всего листов выписки: __
14.10.2022 № 99/2022/499868434			
Кадастровый номер:		47:03:0000000:21657	

Номер точки	Координаты, м		Описание закрепления на местности	Средняя квадратическая погрешность определения координат характерных точек границы части земельного участка, м
	X	Y		
1	2	3	4	5
344	551926.27	2206583.24	данные отсутствуют	данные отсутствуют
345	551967.55	2206607.13	данные отсутствуют	данные отсутствуют
346	552008.73	2206630.77	данные отсутствуют	данные отсутствуют
347	552055.97	2206658.24	данные отсутствуют	данные отсутствуют
348	552093.13	2206680.48	данные отсутствуют	данные отсутствуют
349	552120.38	2206700.22	данные отсутствуют	данные отсутствуют
350	552145.91	2206719.28	данные отсутствуют	данные отсутствуют
351	552150.97	2206706.2	данные отсутствуют	данные отсутствуют
352	552152.66	2206707.19	данные отсутствуют	данные отсутствуют
353	552169.68	2206717.16	данные отсутствуют	данные отсутствуют
354	552163.9	2206732.1	данные отсутствуют	данные отсутствуют
355	552126	2206710.46	данные отсутствуют	данные отсутствуют
356	552068	2206676.36	данные отсутствуют	данные отсутствуют
357	552063.76	2206678.13	данные отсутствуют	данные отсутствуют
358	552040.52	2206664.49	данные отсутствуют	данные отсутствуют
359	551987.76	2206633.62	данные отсутствуют	данные отсутствуют
360	551938.19	2206604.27	данные отсутствуют	данные отсутствуют

Государственный регистратор		ФГИС ЕГРН
полное наименование должности	подпись	инициалы, фамилия

М.П.

Выписка из Единого государственного реестра недвижимости об объекте недвижимости
Сведения о частях земельного участка

Земельный участок			
(вид объекта недвижимости)			
Лист № ___ Раздела 4.2	Всего листов раздела 4.2 : ___	Всего разделов: ___	Всего листов выписки: ___
14.10.2022 № 99/2022/499868434			
Кадастровый номер:		47:03:000000:21657	

Номер точки	Координаты, м		Описание закрепления на местности	Средняя квадратическая погрешность определения координат характерных точек границы части земельного участка, м
	X	Y		
1	2	3	4	5
361	551859.73	2206558.52	данные отсутствуют	данные отсутствуют
362	551825.93	2206538.81	данные отсутствуют	данные отсутствуют
363	551767.85	2206505	данные отсутствуют	данные отсутствуют
364	551662.01	2206443.71	данные отсутствуют	данные отсутствуют
365	551623.26	2206420.69	данные отсутствуют	данные отсутствуют
366	551583.9	2206395.64	данные отсутствуют	данные отсутствуют
367	551584.28	2206395.08	данные отсутствуют	данные отсутствуют
368	551564.97	2206383.6	данные отсутствуют	данные отсутствуют
369	551546.87	2206372.84	данные отсутствуют	данные отсутствуют
370	551537.82	2206367.45	данные отсутствуют	данные отсутствуют
371	551528.77	2206362.07	данные отсутствуют	данные отсутствуют
372	551519.41	2206356.51	данные отсутствуют	данные отсутствуют
373	551521.11	2206353.9	данные отсутствуют	данные отсутствуют
374	551498.29	2206337.71	данные отсутствуют	данные отсутствуют
375	551421.66	2206282.85	данные отсутствуют	данные отсутствуют
376	551330.13	2206217.32	данные отсутствуют	данные отсутствуют
377	551161.46	2206095.94	данные отсутствуют	данные отсутствуют

Государственный регистратор		ФГИС ЕГРН
полное наименование должности	подпись	инициалы, фамилия

М.П.

Выписка из Единого государственного реестра недвижимости об объекте недвижимости
Сведения о частях земельного участка

Земельный участок			
(вид объекта недвижимости)			
Лист № __ Раздела 4.2	Всего листов раздела 4.2 : __	Всего разделов: __	Всего листов выписки: __
14.10.2022 № 99/2022/499868434			
Кадастровый номер:		47:03:000000:21657	

Номер точки	Координаты, м		Описание закрепления на местности	Средняя квадратическая погрешность определения координат характерных точек границы части земельного участка, м
	X	Y		
1	2	3	4	5
378	551037.16	2206006.32	данные отсутствуют	данные отсутствуют
379	550949.02	2205942.85	данные отсутствуют	данные отсутствуют
380	550936.71	2205933.98	данные отсутствуют	данные отсутствуют
381	550843.81	2205867.03	данные отсутствуют	данные отсутствуют
382	550841.46	2205865.35	данные отсутствуют	данные отсутствуют
383	550688.75	2205750.96	данные отсутствуют	данные отсутствуют
384	550681.75	2205750.38	данные отсутствуют	данные отсутствуют
385	550676.28	2205746.45	данные отсутствуют	данные отсутствуют
386	550628	2205711.74	данные отсутствуют	данные отсутствуют
387	550534.8	2205644.5	данные отсутствуют	данные отсутствуют
388	550492.72	2205614.16	данные отсутствуют	данные отсутствуют
389	550489.4	2205606.34	данные отсутствуют	данные отсутствуют
390	550425.5	2205561.22	данные отсутствуют	данные отсутствуют
391	550425.2	2205561.56	данные отсутствуют	данные отсутствуют
392	550423.28	2205564.26	данные отсутствуют	данные отсутствуют
393	550416.79	2205559.59	данные отсутствуют	данные отсутствуют
394	550363.96	2205521.16	данные отсутствуют	данные отсутствуют

Государственный регистратор		ФГИС ЕГРН
полное наименование должности	подпись	инициалы, фамилия

М.П.

Выписка из Единого государственного реестра недвижимости об объекте недвижимости
Сведения о частях земельного участка

Земельный участок			
(вид объекта недвижимости)			
Лист № __ Раздела 4.2	Всего листов раздела 4.2 : __	Всего разделов: __	Всего листов выписки: __
14.10.2022 № 99/2022/499868434			
Кадастровый номер:		47:03:0000000:21657	

Номер точки	Координаты, м		Описание закрепления на местности	Средняя квадратическая погрешность определения координат характерных точек границы части земельного участка, м
	X	Y		
1	2	3	4	5
395	550312.83	2205484.5	данные отсутствуют	данные отсутствуют
396	550300.87	2205475.92	данные отсутствуют	данные отсутствуют
397	550272.96	2205455.9	данные отсутствуют	данные отсутствуют
398	550244.49	2205435.25	данные отсутствуют	данные отсутствуют
399	550203.51	2205405.98	данные отсутствуют	данные отсутствуют
400	550127.79	2205351.67	данные отсутствуют	данные отсутствуют
401	549994.68	2205255.92	данные отсутствуют	данные отсутствуют
402	549911.65	2205196.35	данные отсутствуют	данные отсутствуют
403	549864.31	2205162.07	данные отсутствуют	данные отсутствуют
404	549749.32	2205078.77	данные отсутствуют	данные отсутствуют
405	549709.23	2205050.37	данные отсутствуют	данные отсутствуют
406	549673.46	2205024.63	данные отсутствуют	данные отсутствуют
407	549619.02	2204985.45	данные отсутствуют	данные отсутствуют
408	549569.13	2204949.07	данные отсутствуют	данные отсутствуют
409	549544.18	2204930.88	данные отсутствуют	данные отсутствуют
410	549510.61	2204906.41	данные отсутствуют	данные отсутствуют
411	549488.86	2204891.11	данные отсутствуют	данные отсутствуют

Государственный регистратор		ФГИС ЕГРН
полное наименование должности	подпись	инициалы, фамилия

М.П.

Земельный участок			
(вид объекта недвижимости)			
Лист № __ Раздела 4.2	Всего листов раздела 4.2 : __	Всего разделов: __	Всего листов выписки: __
14.10.2022 № 99/2022/499868434			
Кадастровый номер:		47:03:000000:21657	

Номер точки	Координаты, м		Описание закрепления на местности	Средняя квадратическая погрешность определения координат характерных точек границы части земельного участка, м
	X	Y		
1	2	3	4	5
412	549488.23	2204891.87	данные отсутствуют	данные отсутствуют
413	549484.62	2204888.66	данные отсутствуют	данные отсутствуют
414	549484.9	2204888.33	данные отсутствуют	данные отсутствуют
415	549482.79	2204886.85	данные отсутствуют	данные отсутствуют
416	549439.42	2204855.79	данные отсутствуют	данные отсутствуют
417	549406.12	2204831.57	данные отсутствуют	данные отсутствуют
418	549371.21	2204806.48	данные отсутствуют	данные отсутствуют
419	549328.77	2204775.88	данные отсутствуют	данные отсутствуют
420	549282.75	2204743.18	данные отсутствуют	данные отсутствуют
421	549260.4	2204728.52	данные отсутствуют	данные отсутствуют
422	549233.05	2204710.88	данные отсутствуют	данные отсутствуют
423	549215.93	2204699.93	данные отсутствуют	данные отсутствуют
424	549196.74	2204688.14	данные отсутствуют	данные отсутствуют
425	549159.57	2204665.01	данные отсутствуют	данные отсутствуют
426	549145.95	2204656.61	данные отсутствуют	данные отсутствуют
427	549168.26	2204669.7	данные отсутствуют	данные отсутствуют
428	549229.07	2204706.61	данные отсутствуют	данные отсутствуют
Государственный регистратор			ФГИС ЕГРН	
полное наименование должности			подпись	
			инициалы, фамилия	

М.П.

Выписка из Единого государственного реестра недвижимости об объекте недвижимости
Сведения о частях земельного участка

Земельный участок			
(вид объекта недвижимости)			
Лист № ___ Раздела 4.2	Всего листов раздела 4.2 : ___	Всего разделов: ___	Всего листов выписки: ___
14.10.2022 № 99/2022/499868434			
Кадастровый номер:		47:03:000000:21657	

Номер точки	Координаты, м		Описание закрепления на местности	Средняя квадратическая погрешность определения координат характерных точек границы части земельного участка, м
	X	Y		
1	2	3	4	5
429	549305.68	2204752.91	данные отсутствуют	данные отсутствуют
430	549363.79	2204786.06	данные отсутствуют	данные отсутствуют
431	549421.51	2204829.55	данные отсутствуют	данные отсутствуют
432	549471.69	2204867.8	данные отсутствуют	данные отсутствуют
433	549514.84	2204899.81	данные отсутствуют	данные отсутствуют
434	549564.62	2204937.7	данные отсутствуют	данные отсутствуют
435	549609.39	2204971.73	данные отсутствуют	данные отсутствуют
436	549667.59	2205012.29	данные отсутствуют	данные отсутствуют
437	549731.94	2205059.35	данные отсутствуют	данные отсутствуют
438	549779.95	2205093.38	данные отсутствуют	данные отсутствуют
439	549831.42	2205129.85	данные отсутствуют	данные отсутствуют
440	549880.46	2205164.63	данные отсутствуют	данные отсутствуют
441	549934.64	2205203.65	данные отсутствуют	данные отсутствуют
442	549987.39	2205241.4	данные отсутствуют	данные отсутствуют
443	550039.2	2205278.21	данные отсутствуют	данные отсутствуют
444	550084.82	2205311.03	данные отсутствуют	данные отсутствуют
445	550138.87	2205349.59	данные отсутствуют	данные отсутствуют

Государственный регистратор		ФГИС ЕГРН
полное наименование должности	подпись	инициалы, фамилия

М.П.

Выписка из Единого государственного реестра недвижимости об объекте недвижимости
Сведения о частях земельного участка

Земельный участок			
(вид объекта недвижимости)			
Лист № ___ Раздела 4.2	Всего листов раздела 4.2 : ___	Всего разделов: ___	Всего листов выписки: ___
14.10.2022 № 99/2022/499868434			
Кадастровый номер:		47:03:000000:21657	

Номер точки	Координаты, м		Описание закрепления на местности	Средняя квадратическая погрешность определения координат характерных точек границы части земельного участка, м
	X	Y		
1	2	3	4	5
446	550204.74	2205396.1	данные отсутствуют	данные отсутствуют
447	550254.18	2205430.06	данные отсутствуют	данные отсутствуют
448	550294.79	2205459.73	данные отсутствуют	данные отсутствуют
449	550337.59	2205489.95	данные отсутствуют	данные отсутствуют
450	550359.35	2205506.17	данные отсутствуют	данные отсутствуют
451	550410.9	2205542.69	данные отсутствуют	данные отсутствуют
452	550424.53	2205552.17	данные отсутствуют	данные отсутствуют
453	550477.05	2205586.73	данные отсутствуют	данные отсутствуют
454	550504.77	2205606.37	данные отсутствуют	данные отсутствуют
455	550532.39	2205626.53	данные отсутствуют	данные отсутствуют
456	550569.47	2205653.04	данные отсутствуют	данные отсутствуют
457	550612.12	2205684.13	данные отсутствуют	данные отсутствуют
458	550651.77	2205713.35	данные отсутствуют	данные отсутствуют
459	550681.47	2205734.68	данные отсутствуют	данные отсутствуют
460	550711.95	2205756.93	данные отсутствуют	данные отсутствуют
461	550741.96	2205778.51	данные отсутствуют	данные отсутствуют
462	550775.37	2205802.78	данные отсутствуют	данные отсутствуют

Государственный регистратор		ФГИС ЕГРН
полное наименование должности	подпись	инициалы, фамилия

М.П.

Выписка из Единого государственного реестра недвижимости об объекте недвижимости
Сведения о частях земельного участка

Земельный участок			
<small>(вид объекта недвижимости)</small>			
Лист № ____ Раздела 4.2	Всего листов раздела 4.2 : ____	Всего разделов: ____	Всего листов выписки: ____
14.10.2022 № 99/2022/499868434			
Кадастровый номер:		47:03:000000:21657	

Номер точки	Координаты, м		Описание закрепления на местности	Средняя квадратическая погрешность определения координат характерных точек границы части земельного участка, м
	X	Y		
1	2	3	4	5
463	550810.34	2205828.02	данные отсутствуют	данные отсутствуют
464	550848.28	2205855.49	данные отсутствуют	данные отсутствуют
465	550880.27	2205878.24	данные отсутствуют	данные отсутствуют
466	550907.28	2205897.82	данные отсутствуют	данные отсутствуют
467	550940.79	2205922.19	данные отсутствуют	данные отсутствуют
468	550993.16	2205959.52	данные отсутствуют	данные отсутствуют
469	551029.7	2205985.22	данные отсутствуют	данные отсутствуют
470	551063.91	2206010.25	данные отсутствуют	данные отсутствуют
471	551097.36	2206034.28	данные отсутствуют	данные отсутствуют
472	551124.75	2206053.89	данные отсутствуют	данные отсутствуют
473	551150.43	2206072.27	данные отсутствуют	данные отсутствуют
474	551181.82	2206094.76	данные отсутствуют	данные отсутствуют
475	551212.71	2206116.9	данные отсутствуют	данные отсутствуют
476	551234.84	2206133.02	данные отсутствуют	данные отсутствуют
477	551266.28	2206155.49	данные отсутствуют	данные отсутствуют
478	551295.17	2206175.89	данные отсутствуют	данные отсутствуют
479	551321.77	2206195.03	данные отсутствуют	данные отсутствуют

Государственный регистратор		ФГИС ЕГРН
полное наименование должности	подпись	инициалы, фамилия

М.П.

Земельный участок

(вид объекта недвижимости)

Лист № ____ Раздела **4.2**Всего листов раздела **4.2**: ____

Всего разделов: ____

Всего листов выписки: ____

14.10.2022 № 99/2022/499868434

Кадастровый номер:

47:03:000000:21657

Номер точки	Координаты, м		Описание закрепления на местности	Средняя квадратическая погрешность определения координат характерных точек границы части земельного участка, м
	X	Y		
1	2	3	4	5
480	551357.52	2206220.92	данные отсутствуют	данные отсутствуют
481	551389.24	2206243.38	данные отсутствуют	данные отсутствуют
482	551428.44	2206271.44	данные отсутствуют	данные отсутствуют
483	551478.16	2206306.5	данные отсутствуют	данные отсутствуют
484	551519.4	2206336.35	данные отсутствуют	данные отсутствуют
485	551550.95	2206358.66	данные отсутствуют	данные отсутствуют
486	551574.2	2206374.9	данные отсутствуют	данные отсутствуют

Государственный регистратор		ФГИС ЕГРН
полное наименование должности	подпись	инициалы, фамилия

М.П.

Выписка из Единого государственного реестра недвижимости об объекте недвижимости
Сведения о частях земельного участка

Земельный участок				
<small>(вид объекта недвижимости)</small>				
Лист № __ Раздела 4.2		Всего листов раздела 4.2 : __		Всего разделов: __
Всего листов выписки: __				
14.10.2022.№ 99/2022/499868434				
Кадастровый номер:			47:03:0000000:21657	
Сведения о характерных точках границы части (частей) земельного участка				
Учетный номер части: 13				
Система координат: Местная 167				
Зона №				
Номер точки	Координаты, м		Описание закрепления на местности	Средняя квадратическая погрешность определения координат характерных точек границы части земельного участка, м
	X	Y		
1	2	3	4	5
303	554378.07	2208482.06	данные отсутствуют	данные отсутствуют
304	554430.87	2208515.36	данные отсутствуют	данные отсутствуют
305	554441.68	2208519.55	данные отсутствуют	данные отсутствуют
306	554450.23	2208528.6	данные отсутствуют	данные отсутствуют
307	554453.58	2208532.81	данные отсутствуют	данные отсутствуют
313	554442.01	2208552.08	данные отсутствуют	данные отсутствуют
314	554439.79	2208550.02	данные отсутствуют	данные отсутствуют
315	554435.76	2208547.25	данные отсутствуют	данные отсутствуют
316	554434.48	2208548.34	данные отсутствуют	данные отсутствуют
317	554429.72	2208543.08	данные отсутствуют	данные отсутствуют
318	554393.04	2208518.69	данные отсутствуют	данные отсутствуют
319	554388.54	2208517.53	данные отсутствуют	данные отсутствуют
320	554382.22	2208517.3	данные отсутствуют	данные отсутствуют
321	554375.75	2208512.51	данные отсутствуют	данные отсутствуют
322	554370.19	2208508.48	данные отсутствуют	данные отсутствуют
323	554369.3	2208504.63	данные отсутствуют	данные отсутствуют
Государственный регистратор			ФГИС ЕГРН	
полное наименование должности			подпись	
			инициалы, фамилия	

М.П.

Выписка из Единого государственного реестра недвижимости об объекте недвижимости
Сведения о частях земельного участка

Земельный участок			
<small>(вид объекта недвижимости)</small>			
Лист № ___ Раздела 4.2	Всего листов раздела 4.2 : ___	Всего разделов: ___	Всего листов выписки: ___
14.10.2022 № 99/2022/499868434			
Кадастровый номер:		47:03:0000000:21657	

Номер точки	Координаты, м		Описание закрепления на местности	Средняя квадратическая погрешность определения координат характерных точек границы части земельного участка, м
	X	Y		
1	2	3	4	5
324	554364.95	2208500.64	данные отсутствуют	данные отсутствуют
325	554354.4	2208492.97	данные отсутствуют	данные отсутствуют
487	554353.63	2208465.93	данные отсутствуют	данные отсутствуют
487	554353.63	2208465.93	данные отсутствуют	данные отсутствуют
488	554455.49	2208534.59	данные отсутствуют	данные отсутствуют
489	554455.02	2208540.27	данные отсутствуют	данные отсутствуют
490	554454.81	2208552.32	данные отсутствуют	данные отсутствуют
491	554317.44	2208468.3	данные отсутствуют	данные отсутствуют

Государственный регистратор		ФГИС ЕГРН
полное наименование должности	подпись	инициалы, фамилия

М.П.

Выписка из Единого государственного реестра недвижимости об объекте недвижимости
Сведения о частях земельного участка

Земельный участок			
<small>(вид объекта недвижимости)</small>			
Лист № __ Раздела 4.2	Всего листов раздела 4.2 : __	Всего разделов: __	Всего листов выписки: __
14.10.2022 № 99/2022/499868434			
Кадастровый номер:		47:03:0000000:21657	

Сведения о характерных точках границы части (частей) земельного участка				
Учетный номер части: 14				
Система координат: Местная 167				
Зона №				
Номер точки	Координаты, м		Описание закрепления на местности	Средняя квадратическая погрешность определения координат характерных точек границы части земельного участка, м
	X	Y		
1	2	3	4	5
315	554435.76	2208547.25	данные отсутствуют	данные отсутствуют
492	554463.91	2208543.56	данные отсутствуют	данные отсутствуют
492	554463.91	2208543.56	данные отсутствуют	данные отсутствуют
493	554466.36	2208547.58	данные отсутствуют	данные отсутствуют
494	554436.04	2208547.44	данные отсутствуют	данные отсутствуют
495	554435.54	2208547.44	данные отсутствуют	данные отсутствуют
496	554433.66	2208547.43	данные отсутствуют	данные отсутствуют
497	554430.02	2208543.41	данные отсутствуют	данные отсутствуют

Государственный регистратор		ФГИС ЕГРН
полное наименование должности	подпись	инициалы, фамилия

М.П.

Выписка из Единого государственного реестра недвижимости об объекте недвижимости
Сведения о частях земельного участка

Земельный участок				
<small>(вид объекта недвижимости)</small>				
Лист № __ Раздела 4.2		Всего листов раздела 4.2 : __		Всего разделов: __
Всего листов выписки: __				
14.10.2022.№ 99/2022/499868434				
Кадастровый номер:			47:03:0000000:21657	
Сведения о характерных точках границы части (частей) земельного участка				
Учетный номер части: 15				
Система координат: Местная 167				
Зона №				
Номер точки	Координаты, м		Описание закрепления на местности	Средняя квадратическая погрешность определения координат характерных точек границы части земельного участка, м
	X	Y		
1	2	3	4	5
302	554341.24	2208457.75	данные отсутствуют	данные отсутствуют
326	554315.32	2208466.89	данные отсутствуют	данные отсутствуют
498	554324.45	2208444.83	данные отсутствуют	данные отсутствуют
498	554324.45	2208444.83	данные отсутствуют	данные отсутствуют
499	554326.04	2208445.84	данные отсутствуют	данные отсутствуют
500	554349.03	2208462.89	данные отсутствуют	данные отсутствуют
501	554318.97	2208467.26	данные отсутствуют	данные отсутствуют
502	554319.67	2208469.79	данные отсутствуют	данные отсутствуют
503	554261.69	2208431.84	данные отсутствуют	данные отсутствуют
504	554212.56	2208401.02	данные отсутствуют	данные отсутствуют
505	554160.02	2208368.11	данные отсутствуют	данные отсутствуют
506	554119.57	2208342.69	данные отсутствуют	данные отсутствуют
507	554086.51	2208321.95	данные отсутствуют	данные отсутствуют
508	554063.95	2208307.82	данные отсутствуют	данные отсутствуют
509	554034.25	2208289.09	данные отсутствуют	данные отсутствуют
510	554001.04	2208268.51	данные отсутствуют	данные отсутствуют
Государственный регистратор			ФГИС ЕГРН	
полное наименование должности			подпись	
			инициалы, фамилия	

М.П.

Выписка из Единого государственного реестра недвижимости об объекте недвижимости
Сведения о частях земельного участка

Земельный участок			
(вид объекта недвижимости)			
Лист № ___ Раздела 4.2	Всего листов раздела 4.2 : ___	Всего разделов: ___	Всего листов выписки: ___
14.10.2022 № 99/2022/499868434			
Кадастровый номер:		47:03:0000000:21657	

Номер точки	Координаты, м		Описание закрепления на местности	Средняя квадратическая погрешность определения координат характерных точек границы части земельного участка, м
	X	Y		
1	2	3	4	5
511	553978.91	2208254.74	данные отсутствуют	данные отсутствуют
512	553928.13	2208222.95	данные отсутствуют	данные отсутствуют
513	553907.37	2208210.06	данные отсутствуют	данные отсутствуют
514	553863.07	2208183	данные отсутствуют	данные отсутствуют
515	553842.47	2208171.14	данные отсутствуют	данные отсутствуют
516	553829.35	2208164.14	данные отсутствуют	данные отсутствуют
517	553812.15	2208155.89	данные отсутствуют	данные отсутствуют
518	553798.94	2208150.32	данные отсутствуют	данные отсутствуют
519	553782.49	2208144.02	данные отсутствуют	данные отсутствуют
520	553771.3	2208140.07	данные отсутствуют	данные отсутствуют
521	553762.85	2208137.24	данные отсутствуют	данные отсутствуют
522	553742.91	2208131.42	данные отсутствуют	данные отсутствуют
523	553711.12	2208123.78	данные отсутствуют	данные отсутствуют
524	553694.43	2208120.61	данные отсутствуют	данные отсутствуют
525	553704.36	2208121.55	данные отсутствуют	данные отсутствуют
526	553736.96	2208124.2	данные отсутствуют	данные отсутствуют
527	553766.74	2208127.15	данные отсутствуют	данные отсутствуют

Государственный регистратор		ФГИС ЕГРН
полное наименование должности	подпись	инициалы, фамилия

М.П.

Выписка из Единого государственного реестра недвижимости об объекте недвижимости
Сведения о частях земельного участка

Земельный участок			
(вид объекта недвижимости)			
Лист № __ Раздела 4.2	Всего листов раздела 4.2 : __	Всего разделов: __	Всего листов выписки: __
14.10.2022 № 99/2022/499868434			
Кадастровый номер:		47:03:000000:21657	

Номер точки	Координаты, м		Описание закрепления на местности	Средняя квадратическая погрешность определения координат характерных точек границы части земельного участка, м
	X	Y		
1	2	3	4	5
528	553795.04	2208142.21	данные отсутствуют	данные отсутствуют
529	553817.14	2208154.6	данные отсутствуют	данные отсутствуют
530	553842.14	2208169.02	данные отсутствуют	данные отсутствуют
531	553866.01	2208181.86	данные отсутствуют	данные отсутствуют
532	553892.5	2208196.35	данные отсутствуют	данные отсутствуют
533	553919.47	2208212.18	данные отсутствуют	данные отсутствуют
534	553940.92	2208224.48	данные отсутствуют	данные отсутствуют
535	553962.52	2208236.11	данные отсутствуют	данные отсутствуют
536	553996.23	2208254.82	данные отсутствуют	данные отсутствуют
537	554030.82	2208274.36	данные отсутствуют	данные отсутствуют
538	554073.41	2208300.36	данные отсутствуют	данные отсутствуют
539	554104.53	2208320.25	данные отсутствуют	данные отсутствуют
540	554135.46	2208338.88	данные отсутствуют	данные отсутствуют
541	554169.42	2208359.67	данные отсутствуют	данные отсутствуют
542	554200.72	2208379.5	данные отсутствуют	данные отсутствуют
543	554234.27	2208400.71	данные отсутствуют	данные отсутствуют
544	554264.2	2208419.89	данные отсутствуют	данные отсутствуют

Государственный регистратор		ФГИС ЕГРН
полное наименование должности	подпись	инициалы, фамилия

М.П.

Выписка из Единого государственного реестра недвижимости об объекте недвижимости
Сведения о частях земельного участка

Земельный участок			
<small>(вид объекта недвижимости)</small>			
Лист № ___ Раздела 4.2	Всего листов раздела 4.2 : ___	Всего разделов: ___	Всего листов выписки: ___
14.10.2022 № 99/2022/499868434			
Кадастровый номер:		47:03:000000:21657	

Номер точки	Координаты, м		Описание закрепления на местности	Средняя квадратическая погрешность определения координат характерных точек границы части земельного участка, м
	X	Y		
1	2	3	4	5
545	554305.42	2208446.15	данные отсутствуют	данные отсутствуют
546	554307.48	2208447.3	данные отсутствуют	данные отсутствуют
547	553590.54	2208111.76	данные отсутствуют	данные отсутствуют
547	553590.54	2208111.76	данные отсутствуют	данные отсутствуют
548	553573.23	2208111.46	данные отсутствуют	данные отсутствуют
549	553544.65	2208111.04	данные отсутствуют	данные отсутствуют
550	553529.66	2208110.54	данные отсутствуют	данные отсутствуют
551	553517.88	2208110.06	данные отсутствуют	данные отсутствуют
552	553507.03	2208109.4	данные отсутствуют	данные отсутствуют
553	553481.54	2208107.37	данные отсутствуют	данные отсутствуют
554	553469.39	2208106.03	данные отсутствуют	данные отсутствуют
555	553451.25	2208103.53	данные отсутствуют	данные отсутствуют
556	553435.08	2208100.79	данные отсутствуют	данные отсутствуют
557	553422.74	2208098.22	данные отсутствуют	данные отсутствуют
558	553451.48	2208100.51	данные отсутствуют	данные отсутствуют
559	553480.44	2208102.88	данные отсутствуют	данные отсутствуют
560	553525.03	2208106.82	данные отсутствуют	данные отсутствуют

Государственный регистратор		ФГИС ЕГРН
полное наименование должности	подпись	инициалы, фамилия

М.П.

Выписка из Единого государственного реестра недвижимости об объекте недвижимости
Сведения о частях земельного участка

Земельный участок			
<small>(вид объекта недвижимости)</small>			
Лист № ___ Раздела 4.2	Всего листов раздела 4.2 : ___	Всего разделов: ___	Всего листов выписки: ___
14.10.2022 № 99/2022/499868434			
Кадастровый номер:		47:03:000000:21657	

Номер точки	Координаты, м		Описание закрепления на местности	Средняя квадратическая погрешность определения координат характерных точек границы части земельного участка, м
	X	Y		
1	2	3	4	5
561	553570.8	2208110.35	данные отсутствуют	данные отсутствуют
562	553420.97	2208097.85	данные отсутствуют	данные отсутствуют
562	553420.97	2208097.85	данные отсутствуют	данные отсутствуют
563	553415.23	2208096.65	данные отсутствуют	данные отсутствуют
564	553403.57	2208093.83	данные отсутствуют	данные отсутствуют
565	553377.57	2208087.19	данные отсутствуют	данные отсутствуют
566	553360.56	2208082.84	данные отсутствуют	данные отсутствуют
567	553347.08	2208079.12	данные отсутствуют	данные отсутствуют
568	553337.82	2208076.69	данные отсутствуют	данные отсутствуют
569	553319.3	2208072.69	данные отсутствуют	данные отсутствуют
570	553300.7	2208068.67	данные отсутствуют	данные отсутствуют
571	553270.6	2208062.56	данные отсутствуют	данные отсутствуют
572	553261.39	2208055.81	данные отсутствуют	данные отсутствуют
573	553250.46	2208050.39	данные отсутствуют	данные отсутствуют
574	553242.49	2208047.19	данные отсутствуют	данные отсутствуют
575	553236.94	2208044.95	данные отсутствуют	данные отсутствуют
576	553233.31	2208043.12	данные отсутствуют	данные отсутствуют

Государственный регистратор		ФГИС ЕГРН
полное наименование должности	подпись	инициалы, фамилия

М.П.

Выписка из Единого государственного реестра недвижимости об объекте недвижимости
Сведения о частях земельного участка

Земельный участок			
<small>(вид объекта недвижимости)</small>			
Лист № __ Раздела 4.2	Всего листов раздела 4.2 : __	Всего разделов: __	Всего листов выписки: __
14.10.2022 № 99/2022/499868434			
Кадастровый номер:		47:03:000000:21657	

Номер точки	Координаты, м		Описание закрепления на местности	Средняя квадратическая погрешность определения координат характерных точек границы части земельного участка, м
	X	Y		
1	2	3	4	5
577	553225.02	2208039.11	данные отсутствуют	данные отсутствуют
578	553212.55	2208032.6	данные отсутствуют	данные отсутствуют
579	553202.37	2208026.52	данные отсутствуют	данные отсутствуют
580	553198.79	2208024.74	данные отсутствуют	данные отсутствуют
581	553181.63	2208014.13	данные отсутствуют	данные отсутствуют
582	553162.19	2208002.52	данные отсутствуют	данные отсутствуют
583	553155.19	2207997.78	данные отсутствуют	данные отсутствуют
584	553150.58	2207994.93	данные отсутствуют	данные отсутствуют
585	553099.68	2207962.15	данные отсутствуют	данные отсутствуют
586	553085.74	2207949.21	данные отсутствуют	данные отсутствуют
587	553070.37	2207937.84	данные отсутствуют	данные отсутствуют
588	553049.08	2207921.28	данные отсутствуют	данные отсутствуют
589	553037.34	2207911.64	данные отсутствуют	данные отсутствуют
590	553024.27	2207900.49	данные отсутствуют	данные отсутствуют
591	553010.41	2207888.11	данные отсутствуют	данные отсутствуют
592	552998.49	2207876.76	данные отсутствуют	данные отсутствуют
593	552989.67	2207868.09	данные отсутствуют	данные отсутствуют

Государственный регистратор		ФГИС ЕГРН
полное наименование должности	подпись	инициалы, фамилия

М.П.

Выписка из Единого государственного реестра недвижимости об объекте недвижимости
Сведения о частях земельного участка

Земельный участок			
<small>(вид объекта недвижимости)</small>			
Лист № __ Раздела 4.2	Всего листов раздела 4.2 : __	Всего разделов: __	Всего листов выписки: __
14.10.2022 № 99/2022/499868434			
Кадастровый номер:		47:03:000000:21657	

Номер точки	Координаты, м		Описание закрепления на местности	Средняя квадратическая погрешность определения координат характерных точек границы части земельного участка, м
	X	Y		
1	2	3	4	5
594	552983.82	2207861.81	данные отсутствуют	данные отсутствуют
595	552973.14	2207849.97	данные отсутствуют	данные отсутствуют
596	552966.15	2207841.67	данные отсутствуют	данные отсутствуют
597	552954.95	2207827.28	данные отсутствуют	данные отсутствуют
598	552935.09	2207800.54	данные отсутствуют	данные отсутствуют
599	552952.9	2207817.18	данные отсутствуют	данные отсутствуют
600	552978.93	2207841.39	данные отсутствуют	данные отсутствуют
601	553008.34	2207868.18	данные отсутствуют	данные отсутствуют
602	553031.42	2207889.18	данные отсутствуют	данные отсутствуют
603	553054.4	2207910.39	данные отсутствуют	данные отсутствуют
604	553077.2	2207931.68	данные отсутствуют	данные отсутствуют
605	553092.1	2207945.48	данные отсутствуют	данные отсутствуют
606	553112.84	2207964.75	данные отсутствуют	данные отсутствуют
607	553155.5	2207989.44	данные отсутствуют	данные отсутствуют
608	553197.5	2208013.75	данные отсутствуют	данные отсутствуют
609	553242.42	2208039.65	данные отсутствуют	данные отсутствуют
610	553279.97	2208051.28	данные отсутствуют	данные отсутствуют

Государственный регистратор		ФГИС ЕГРН
полное наименование должности	подпись	инициалы, фамилия

М.П.

Выписка из Единого государственного реестра недвижимости об объекте недвижимости
Сведения о частях земельного участка

Земельный участок			
<small>(вид объекта недвижимости)</small>			
Лист № __ Раздела 4.2	Всего листов раздела 4.2 : __	Всего разделов: __	Всего листов выписки: __
14.10.2022 № 99/2022/499868434			
Кадастровый номер:		47:03:000000:21657	

Номер точки	Координаты, м		Описание закрепления на местности	Средняя квадратическая погрешность определения координат характерных точек границы части земельного участка, м
	X	Y		
1	2	3	4	5
611	553311.2	2208061.58	данные отсутствуют	данные отсутствуют
612	553358.4	2208076.69	данные отсутствуют	данные отсутствуют
613	553390.25	2208086.86	данные отсутствуют	данные отсутствуют
614	552566.69	2207109.73	данные отсутствуют	данные отсутствуют
614	552566.69	2207109.73	данные отсутствуют	данные отсутствуют
615	552563.48	2207102.9	данные отсутствуют	данные отсутствуют
616	552566.28	2207106.68	данные отсутствуют	данные отсутствуют
617	552440.1	2206920.69	данные отсутствуют	данные отсутствуют
617	552440.1	2206920.69	данные отсутствуют	данные отсутствуют
618	552442.7	2206922.88	данные отсутствуют	данные отсутствуют
619	552455.37	2206936.02	данные отсутствуют	данные отсутствуют
620	552448.08	2206945.87	данные отсутствуют	данные отсутствуют
621	552451.09	2206949.66	данные отсутствуют	данные отсутствуют
622	552470.49	2206976.37	данные отсутствуют	данные отсутствуют
623	552442.7	2206947.1	данные отсутствуют	данные отсутствуют
624	552430.57	2206933.55	данные отсутствуют	данные отсутствуют

Государственный регистратор		ФГИС ЕГРН
полное наименование должности	подпись	инициалы, фамилия

М.П.

Выписка из Единого государственного реестра недвижимости об объекте недвижимости
Сведения о частях земельного участка

Земельный участок				
<small>(вид объекта недвижимости)</small>				
Лист № ___ Раздела 4.2		Всего листов раздела 4.2 : ___		Всего разделов: ___
Всего листов выписки: ___				
14.10.2022.№ 99/2022/499868434				
Кадастровый номер:			47:03:0000000:21657	
Сведения о характерных точках границы части (частей) земельного участка				
Учетный номер части: 16				
Система координат: Местная 167				
Зона №				
Номер точки	Координаты, м		Описание закрепления на местности	Средняя квадратическая погрешность определения координат характерных точек границы части земельного участка, м
	X	Y		
1	2	3	4	5
112	544383.77	2197749.18	данные отсутствуют	данные отсутствуют
113	544385.31	2197745.39	данные отсутствуют	данные отсутствуют
114	544387.97	2197738.32	данные отсутствуют	данные отсутствуют
115	544390.48	2197732.05	данные отсутствуют	данные отсутствуют
625	546587.47	2193308.04	данные отсутствуют	данные отсутствуют
625	546587.47	2193308.04	данные отсутствуют	данные отсутствуют
626	546581.73	2193293.33	данные отсутствуют	данные отсутствуют
627	546584.31	2193298	данные отсутствуют	данные отсутствуют
628	544433.14	2197633.62	данные отсутствуют	данные отсутствуют
628	544433.14	2197633.62	данные отсутствуют	данные отсутствуют
629	544434.62	2197629.75	данные отсутствуют	данные отсутствуют
630	544433.9	2197631.83	данные отсутствуют	данные отсутствуют
631	544383.77	2197749.37	данные отсутствуют	данные отсутствуют
631	544383.77	2197749.37	данные отсутствуют	данные отсутствуют
632	544392.71	2197728.41	данные отсутствуют	данные отсутствуют
633	545019.49	2201838.75	данные отсутствуют	данные отсутствуют
Государственный регистратор			ФГИС ЕГРН	
полное наименование должности			подпись	
			инициалы, фамилия	

М.П.

Выписка из Единого государственного реестра недвижимости об объекте недвижимости
Сведения о частях земельного участка

Земельный участок			
(вид объекта недвижимости)			
Лист № __ Раздела 4.2	Всего листов раздела 4.2 : __	Всего разделов: __	Всего листов выписки: __
14.10.2022 № 99/2022/499868434			
Кадастровый номер:		47:03:000000:21657	

Номер точки	Координаты, м		Описание закрепления на местности	Средняя квадратическая погрешность определения координат характерных точек границы части земельного участка, м
	X	Y		
1	2	3	4	5
633	545019.49	2201838.75	данные отсутствуют	данные отсутствуют
634	545017.64	2201839.87	данные отсутствуют	данные отсутствуют
635	544997.71	2201818.79	данные отсутствуют	данные отсутствуют
636	544985.96	2201805.28	данные отсутствуют	данные отсутствуют
637	544981.36	2201797	данные отсутствуют	данные отсутствуют
638	545913.38	2202511.71	данные отсутствуют	данные отсутствуют
638	545913.38	2202511.71	данные отсутствуют	данные отсутствуют
639	545914.9	2202512.93	данные отсутствуют	данные отсутствуют
640	545916.52	2202514.18	данные отсутствуют	данные отсутствуют
641	545901.5	2202533.08	данные отсутствуют	данные отсутствуют
642	545898.33	2202530.64	данные отсутствуют	данные отсутствуют
643	545066.91	2201884.69	данные отсутствуют	данные отсутствуют
643	545066.91	2201884.69	данные отсутствуют	данные отсутствуют
644	545047.59	2201868.09	данные отсутствуют	данные отсутствуют
645	545043.4	2201864.61	данные отсутствуют	данные отсутствуют
646	545031.94	2201853.64	данные отсутствуют	данные отсутствуют
647	545031.41	2201854.19	данные отсутствуют	данные отсутствуют

Государственный регистратор		ФГИС ЕГРН
полное наименование должности	подпись	инициалы, фамилия

М.П.

Выписка из Единого государственного реестра недвижимости об объекте недвижимости
Сведения о частях земельного участка

Земельный участок			
<small>(вид объекта недвижимости)</small>			
Лист № ___ Раздела 4.2	Всего листов раздела 4.2 : ___	Всего разделов: ___	Всего листов выписки: ___
14.10.2022 № 99/2022/499868434			
Кадастровый номер:		47:03:000000:21657	

Номер точки	Координаты, м		Описание закрепления на местности	Средняя квадратическая погрешность определения координат характерных точек границы части земельного участка, м
	X	Y		
1	2	3	4	5
648	545029.24	2201852.12	данные отсутствуют	данные отсутствуют
649	545027.65	2201850.26	данные отсутствуют	данные отсутствуют
650	545027.09	2201849	данные отсутствуют	данные отсутствуют
651	545024.26	2201846.29	данные отсутствуют	данные отсутствуют
652	545025.53	2201845.75	данные отсутствуют	данные отсутствуют
653	545025.74	2201845.59	данные отсутствуют	данные отсутствуют
654	545033.91	2201854.54	данные отсутствуют	данные отсутствуют
655	547858.58	2203372.98	данные отсутствуют	данные отсутствуют
655	547858.58	2203372.98	данные отсутствуют	данные отсутствуют
656	547880.69	2203380.55	данные отсутствуют	данные отсутствуют
657	547893.1	2203384.75	данные отсутствуют	данные отсутствуют
658	547899.15	2203386.91	данные отсутствуют	данные отсутствуют
659	547914.87	2203392.23	данные отсутствуют	данные отсутствуют
660	547930.84	2203397.63	данные отсутствуют	данные отсутствуют
661	547951.81	2203405.24	данные отсутствуют	данные отсутствуют
662	547957.01	2203407.28	данные отсутствуют	данные отсутствуют
663	547976.62	2203415.43	данные отсутствуют	данные отсутствуют

Государственный регистратор		ФГИС ЕГРН
полное наименование должности	подпись	инициалы, фамилия

М.П.

Земельный участок			
(вид объекта недвижимости)			
Лист № __ Раздела 4.2	Всего листов раздела 4.2 : __	Всего разделов: __	Всего листов выписки: __
14.10.2022 № 99/2022/499868434			
Кадастровый номер:		47:03:000000:21657	

Номер точки	Координаты, м		Описание закрепления на местности	Средняя квадратическая погрешность определения координат характерных точек границы части земельного участка, м
	X	Y		
1	2	3	4	5
664	547989.93	2203421.48	данные отсутствуют	данные отсутствуют
665	548007.42	2203430.27	данные отсутствуют	данные отсутствуют
666	548021.96	2203438.49	данные отсутствуют	данные отсутствуют
667	548018.37	2203437.12	данные отсутствуют	данные отсутствуют
668	547911.24	2203392.58	данные отсутствуют	данные отсутствуют
669	546295.01	2202768.24	данные отсутствуют	данные отсутствуют
669	546295.01	2202768.24	данные отсутствуют	данные отсутствуют
670	546299.22	2202771.05	данные отсутствуют	данные отсутствуют
671	546365.95	2202815.27	данные отсутствуют	данные отсутствуют
672	546413.79	2202845.83	данные отсутствуют	данные отсутствуют
673	546451.4	2202868.84	данные отсутствуют	данные отсутствуют
674	546468.33	2202878.45	данные отсутствуют	данные отсутствуют
675	546487.55	2202888.37	данные отсутствуют	данные отсутствуют
676	546493.02	2202890.96	данные отсутствуют	данные отсутствуют
677	546496.22	2202892.88	данные отсутствуют	данные отсутствуют
678	546523.81	2202907.52	данные отсутствуют	данные отсутствуют
679	546550.43	2202916.8	данные отсутствуют	данные отсутствуют

Государственный регистратор		ФГИС ЕГРН
полное наименование должности	подпись	инициалы, фамилия

М.П.

Выписка из Единого государственного реестра недвижимости об объекте недвижимости
Сведения о частях земельного участка

Земельный участок			
(вид объекта недвижимости)			
Лист № __ Раздела 4.2	Всего листов раздела 4.2 : __	Всего разделов: __	Всего листов выписки: __
14.10.2022 № 99/2022/499868434			
Кадастровый номер:		47:03:000000:21657	

Номер точки	Координаты, м		Описание закрепления на местности	Средняя квадратическая погрешность определения координат характерных точек границы части земельного участка, м
	X	Y		
1	2	3	4	5
680	546576.09	2202927.39	данные отсутствуют	данные отсутствуют
681	546614.24	2202942.07	данные отсутствуют	данные отсутствуют
682	546732.23	2202994.93	данные отсутствуют	данные отсутствуют
683	546782.87	2203001.87	данные отсутствуют	данные отсутствуют
684	546817.84	2203013.75	данные отсутствуют	данные отсутствуют
685	546862.22	2203033.84	данные отсутствуют	данные отсутствуют
686	546915.34	2203047.23	данные отсутствуют	данные отсутствуют
687	546936.95	2203054.62	данные отсутствуют	данные отсутствуют
688	546960.52	2203062.74	данные отсутствуют	данные отсутствуют
689	546860.9	2203037.63	данные отсутствуют	данные отсутствуют
690	546794.26	2203007.46	данные отсутствуют	данные отсутствуют
691	546731.12	2202998.82	данные отсутствуют	данные отсутствуют
692	546582.5	2202932.23	данные отсутствуют	данные отсутствуют
693	546522.21	2202911.2	данные отсутствуют	данные отсутствуют
694	546494.25	2202896.37	данные отсутствуют	данные отсутствуют
695	546410.32	2202845.89	данные отсутствуют	данные отсутствуют
696	546332.51	2202794.89	данные отсутствуют	данные отсутствуют

Государственный регистратор		ФГИС ЕГРН
полное наименование должности	подпись	инициалы, фамилия

М.П.

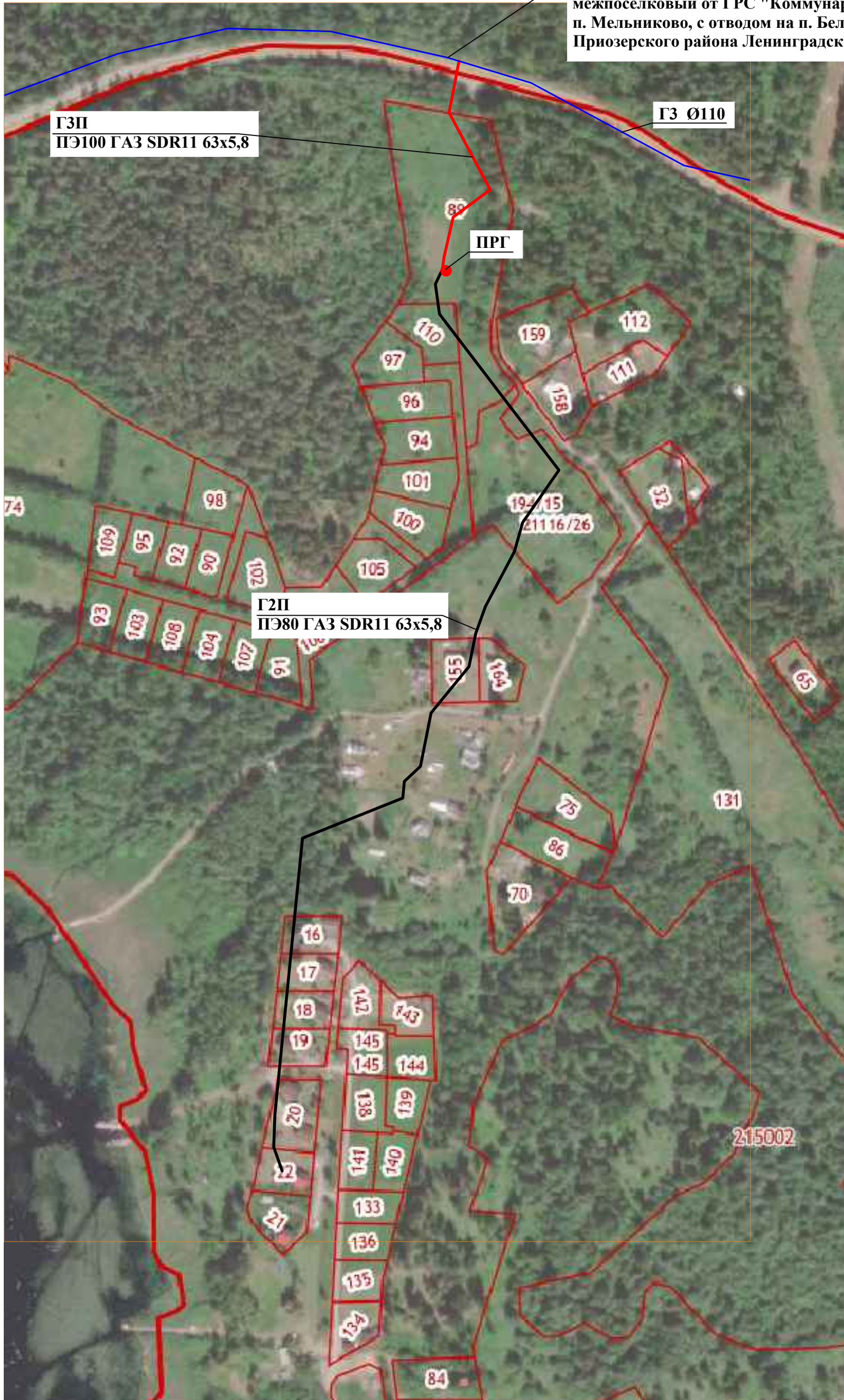
Приложение №4

к Акту государственной историко-культурной экспертизы документации, содержащей результаты исследований, в соответствии с которыми определяется наличие или отсутствие объектов, обладающих признаками объекта культурного наследия на земельном участке, подлежащем воздействию земляных, строительных, мелиоративных, хозяйственных работ, предусмотренных статьей 25 Лесного кодекса Российской Федерации работ по использованию лесов (за исключением работ, указанных в пунктах 3, 4 и 7 части 1 статьи 25 Лесного кодекса Российской Федерации) и иных работ на земельных участках отведенных под объект «Наружное газоснабжение пос. Беличье» Приозерского района Ленинградской области.

Схема расположения проектируемого газопровода на кадастровом плане

п. Беличье

Узел врезки в проектир. газопровод Ø110
увязано с проект. документацией "Газопровод
межпоселковый от ГРС "Коммунары"
п. Мельниково, с отводом на п. Беличье
Приозерского района Ленинградской области"



ГЗП
ПЭ100 ГАЗ SDR11 63x5,8

ГЗ Ø110

ПРГ

Г2П
ПЭ80 ГАЗ SDR11 63x5,8

215002

Приложение №5

к Акту государственной историко-культурной экспертизы документации, содержащей результаты исследований, в соответствии с которыми определяется наличие или отсутствие объектов, обладающих признаками объекта культурного наследия на земельном участке, подлежащем воздействию земляных, строительных, мелиоративных, хозяйственных работ, предусмотренных статьей 25 Лесного кодекса Российской Федерации работ по использованию лесов (за исключением работ, указанных в пунктах 3, 4 и 7 части 1 статьи 25 Лесного кодекса Российской Федерации) и иных работ на земельных участках отведенных под объект «Наружное газоснабжение пос. Беличье» Приозерского района Ленинградской области.

**Письмо АО «Газпром газораспределение Ленинградская область»
№61/14057 от 28.10.2022 г. об отсутствии ГПЗУ**



АО «ГАЗПРОМ ГАЗОРАСПРЕДЕЛЕНИЕ»

**АКЦИОНЕРНОЕ ОБЩЕСТВО
«ГАЗПРОМ ГАЗОРАСПРЕДЕЛЕНИЕ
ЛЕНИНГРАДСКАЯ ОБЛАСТЬ»**

(АО «Газпром газораспределение
Ленинградская область»)

ООО «ПИРС»

**Для сведения Департамент
государственной охраны,
сохранения и использования
объектов культурного наследия
Комитета по Культуре
Ленинградской области**

Адрес юридического лица:

Здание административного корпуса. Нежилое. Литер А, А1,
пос. Новоселье, Ломоносовский р-н, Ленинградская обл., РФ, 188507

Адрес для корреспонденции:

ул. Пинегина, д. 4, Санкт-Петербург, РФ, 192148
Тел.: +7 (812) 405 4004, (812) 405 4003; факс: +7 (812) 405 4029
www.gazprom-lenobl.ru, E-mail: office@gazprom-lenobl.ru

ОКПО 03324068, ОГРН 1024702184715, ИНН 4700000109, КПП 472550001

28.10.2022 № 61/14057

на № _____ от _____

Информационное письмо

АО «Газпром газораспределение Ленинградская область» сообщает следующее по объекту: «Распределительный газопровод в пос. Беличье».

Согласно части 1 статьи 57.3 Градостроительного кодекса Российской Федерации градостроительный план земельного участка выдаётся в целях обеспечения субъектов градостроительной деятельности информацией, необходимой для архитектурно-строительного проектирования, строительства, реконструкции объектов капитального строительства в границах земельного участка.

Согласно части 10.1. статьи 1 Градостроительного кодекса Российской Федерации газораспределительные сети являются линейными объектами, а не объектом капитального строительства.

В соответствии с пп.1 части 6 статьи 48 Градостроительного кодекса Российской Федерации в случае подготовки проектной документации линейного объекта готовятся проект планировки территории и проект межевания территории, а не градостроительный план земельного участка.

Учитывая разработку и утверждение проекта планировки территории и градостроительные планы разрабатывались и утверждались только на земельные участки предоставленные гражданам для ведения личного подсобного хозяйства или индивидуального жилищного строительства.

Соответственно в отношении земель общего пользования предназначенных для строительства линейного объекта,

газораспределительных сетей в границах населённого пункта (улицы), ГПЗУ не разрабатываются.

Зам. начальника ПКЦ



Ю.В. Барановская

Приложение №6

к Акту государственной историко-культурной экспертизы документации, содержащей результаты исследований, в соответствии с которыми определяется наличие или отсутствие объектов, обладающих признаками объекта культурного наследия на земельном участке, подлежащем воздействию земляных, строительных, мелиоративных, хозяйственных работ, предусмотренных статьей 25 Лесного кодекса Российской Федерации работ по использованию лесов (за исключением работ, указанных в пунктах 3, 4 и 7 части 1 статьи 25 Лесного кодекса Российской Федерации) и иных работ на земельных участках отведенных под объект «Наружное газоснабжение пос. Беличье» Приозерского района Ленинградской области.

**Техническое задание к договору № 761-11513-19 от 01.11.2019 между
ООО «ПИРС» и АО «Газпром газораспределение Ленинградская
область»**

**Приложение №1 в редакции
дополнительного соглашения №3 от _____
к Договору №761-11513-19 от 01.11.2019 г.**

ТЕХНИЧЕСКОЕ ЗАДАНИЕ

Предмет работ: Проведение научно-исследовательских археологических работ в виде историко-культурного научного археологического обследования (разведки) с целью проведения государственной историко-культурной экспертизы земельного участка на 2020 г. для нужд АО «Газпром газораспределение Ленинградская область» в порядке, установленном статьей 45.1 ФЗ №73 от 25.06.2002 г.

1. Объект выполнения работ и его краткая характеристика:

Проведение историко-культурной экспертизы земельного участка путем археологической разведки в порядке, установленном статьей 45.1 ФЗ №73 от 25.06.2002 г.;
Разработка раздела об обеспечении сохранности объектов культурного наследия;
Прохождение государственной историко-культурной экспертизы раздела проектной документации об обеспечении сохранности объектов культурного наследия.
Ширина полосы отвода – 4,0 - 10,0 м.

2. Место (регион) выполнения работ: Ленинградская область

3. Срок выполнения работ:

Начало выполнения работ: с даты заключения договора

Окончание выполнения работ: 30.12.2022 г.

4. Требования к Исполнителю.

№ п/п	Требования к Исполнителю	Документы, подтверждающие соответствие Исполнителя
1.	Наличие в штате Исполнителя и(или) привлекаемого им субподрядчика/соисполнителя (в случае, если участник привлекает к выполнению работ по договору, являющегося предметом закупки, третье лицо) работника, гражданина РФ, имеющего высшее образование и обладающего научными и практическими познаниями, необходимыми для проведения археологических полевых работ и подготовки научного отчета о выполненных археологических полевых работах	Копия трудового договора, копия документа(ов) об образовании, копия паспорта гражданина РФ
2.	Уставными целями деятельности Исполнителя и(или) привлекаемого им субподрядчика/соисполнителя (в случае, если Исполнитель привлекает к выполнению работ по договору, третье лицо) являются проведение археологических полевых работ, и (или) связанные с проведением археологических полевых работ научные исследования, и (или) выявление и собирание музейных предметов и музейных коллекций, и (или) подготовка кадров высшей квалификации по соответствующей специальности	Копия устава
3.	Исполнитель и(или) привлекаемого им субподрядчика/соисполнителя - обязан обладать научными и практическими знаниями, необходимыми для проведения экспертизы, и удовлетворять следующим требованиям: - иметь высшее и (или) послевузовское профессиональное образование по направлению (специальности), соответствующему профилю экспертной деятельности, в исключительных случаях допускается среднее	1)Копии документов (диплом), подтверждающих наличие необходимого уровня образования; 2)Копии документов, подтверждающих наличие необходимого

<p>профессиональное или дополнительное образование по профилю экспертной деятельности (если эксперт привлекается для проведения экспертизы объектов, указанных в подпункте "д" пункта 11(1) Положения о государственной историко-культурной экспертизе, утверждённого Постановлением Правительства РФ от 15.07.2009 N 569 (далее – Положение), необходимо высшее образование (бакалавриат, специалитет, магистратура, подготовка кадров высшей квалификации, осуществляемая по результатам освоения программ подготовки научно-педагогических кадров в аспирантуре) по специальностям "история", "музейное дело и охрана памятников" и "археология");</p> <ul style="list-style-type: none"> - иметь предшествующий стаж практической работы по профилю экспертной деятельности не менее 10 лет (если эксперт привлекается для проведения экспертизы объектов, указанных в подпункте "д" пункта 11(1) Положения, стаж археологических полевых работ на основании разрешения, выдаваемого федеральным органом охраны объектов культурного наследия на основании заключения Российской академии наук и подтверждающего право на проведение одного из видов археологических полевых работ (далее - открытый лист), должен составлять не менее 10 лет); - обладать знанием международных актов и законодательства Российской Федерации в области сохранения, использования, популяризации и государственной охраны объектов культурного наследия (памятников истории и культуры) народов Российской Федерации; - обладать умением проводить необходимые исследования, оформлять по их результатам соответствующие документы и заключения экспертизы; <p>Исполнитель - индивидуальный предприниматель или физическое лицо должен быть аттестован в соответствующей предмету настоящего запроса предложений области аттестации.</p> <p>Требование установлено:</p> <ul style="list-style-type: none"> - подпунктом «а» пункта 7, пунктом 9 Постановления Правительства РФ от 15.07.2009 №569 «Об утверждении Положения о государственной историко-культурной экспертизе»; - пунктом 9 раздела IV Приказа Минкультуры РФ от 26.08.2010 №563 «Об утверждении Положения о порядке аттестации экспертов по проведению государственной историко-культурной экспертизы». 	<p>стажа в зависимости от вида объекта, для экспертизы которого привлекается эксперт;</p> <p>3) Копия Приказа Минкультуры России, подтверждающего прохождение аттестации в области, соответствующей предмету договора.</p>
---	--

5. Привлечение Исполнителем Субподрядчика: Допускается

6. Условия выполнения работ:

1. Работы выполняются на территории Ленинградской области

2. Работы выполняются по заявкам Заказчика. Объем и перечень работ, указанный в заявке, формируется на основании Приложения №1 к Техническому заданию.

В заявке указывается объем, перечень и адрес выполнения работ.

Сметная документация входит в состав заявки и предоставляется Исполнителю совместно с заявкой Заказчика.

Срок начала выполнения работ по отдельной заявке: в течение 3 календарных дней от даты поступления заявки.

Срок выполнения работ по каждой отдельной заявке: в течение 90 календарных дней от даты начала поступления работ. Исполнитель имеет право выполнить работы по заявке досрочно.

Заказчик не позднее, чем за 1 календарный день, передает Исполнителю техническое задание на выполнение работ по конкретному объекту.

Срок подачи Заказчиком последней заявки Исполнителю на выполнение работ: за 93 календарных дня до даты окончания общего срока выполнения работ по Договору.

Объемы работ по объектам указаны в Сметной документации (Приложение №2 к Техническому заданию).

3. Состав, сроки, порядок и форма представления отчетной документации:

3.1. По результатам выполненных работ представить заказчику:

- Научно-технический отчет;

- Акт государственной историко-культурной экспертизы земельного участка.

*Отчетная документация должна соответствовать требованиям «Положения о порядке производства археологических раскопок и разведок и об открытых листах»

- Раздел проектной документации об обеспечении сохранности объектов культурного наследия;

- Акт государственной историко-культурной экспертизы раздела проектной документации об обеспечении сохранности объекта культурного наследия.

3.2. Окончательные материалы представить на магнитном и бумажном носителях

На бумажном носителе в виде текстовой и графической частей и приложений:

- Научно-технический отчет, Раздел проектной документации об обеспечении сохранности объектов культурного наследия в 2 экз. на бумажном носителе и 1 экз. на электронном носителе;

- Акт государственной историко-культурной экспертизы земельного участка в 2 экз. на бумажном носителе (из них 1- для Исполнителя)

- Акт государственной историко-культурной экспертизы раздела проектной документации об обеспечении сохранности объекта культурного наследия в 2 экз. на бумажном носителе (из них 1- для Исполнителя)

В цифровой форме:

- графические материалы в формате Adobe Acrobat (*.pdf);

- текстовые документы в формате Adobe Acrobat (*.pdf).

4. Проведение научно-исследовательских археологических работ в виде историко-культурного научного археологического обследования и прохождения государственной историко-культурной экспертизы земельного участка под строительство объекта в соответствии с Законом РФ "Об объектах культурного наследия (памятниках истории и культуры) народов Российской Федерации" от 25 июня 2002 года N 73-ФЗ

5. Разработка раздела проектной документации об обеспечении сохранности объектов культурного наследия в виде разработки проектной документации об обеспечении сохранности объектов культурного наследия и прохождения государственной историко-культурной экспертизы раздела проектной документации об обеспечении сохранности объекта культурного наследия в соответствии с Законом РФ "Об объектах культурного наследия (памятниках истории и культуры) народов Российской Федерации" от 25 июня 2002 года N 73-ФЗ.

Оплата выполненных работ производится Заказчиком при наличии оригиналов первичных документов (товарная накладная/ акт выполненных работ (услуг) и счет-фактура – для плательщиков НДС), оформленных в соответствии с требованиями действующего законодательства РФ.

7. Требования к качеству и безопасности выполнения работ (наличие сертификатов, требования по гарантийному сроку, требования к используемым Подрядчиком материалам и т.д.):
Гарантийный срок на выполненные работы составляет 24 месяца со дня подписания обеими Сторонами Акта приема-передачи выполненных работ.

8. Перечень нормативной документации:

8.1. Закон РФ "Об объектах культурного наследия (памятниках истории и культуры) народов Российской Федерации" от 25 июня 2002 года N 73-ФЗ.

8.2. Закон РСФСР «Об охране окружающей природной среды».

8.3. Постановление Совета министров СССР «Об охране и использовании памятников истории и культуры» от 16 сентября 1982 г.

8.4. Инструкция о порядке учета, обеспечения сохранности, содержания, использования и реставрации недвижимых памятников истории и культуры.

8.5. Инструкция по экологическому обоснованию хозяйственной и иной деятельности Минприроды РФ.

8.6. Методические указания по проведению проектных археологических работ в зонах народнохозяйственного строительства. М., Институт археологии АН СССР, 1990.

Приложение №7

к Акту государственной историко-культурной экспертизы документации, содержащей результаты исследований, в соответствии с которыми определяется наличие или отсутствие объектов, обладающих признаками объекта культурного наследия на земельном участке, подлежащем воздействию земляных, строительных, мелиоративных, хозяйственных работ, предусмотренных статьей 25 Лесного кодекса Российской Федерации работ по использованию лесов (за исключением работ, указанных в пунктах 3, 4 и 7 части 1 статьи 25 Лесного кодекса Российской Федерации) и иных работ на земельных участках отведенных под объект «Наружное газоснабжение пос. Беличье» Приозерского района Ленинградской области.

Договор № 1810222 от 18.10.2022 г. между экспертом Ждановым Н.С. и ООО «ПИРС» на проведение государственной историко-культурной экспертизы.

г. Санкт-Петербург

«18» октября 2022 г.

Общество с ограниченной ответственностью «Проектно-изыскательские решения в строительстве» (ООО «ПИРС»), именуемое в дальнейшем «Заказчик», в лице генерального директора Носовой Татьяны Валерьевны, действующего на основании Устава, с одной стороны, и эксперт Жданов Николай Сергеевич, 12 октября 1984 года рождения, именуемый в дальнейшем «Исполнитель», действующий от своего имени и в своем лице, на основании приказа Министерства культуры Российской Федерации от 23.06.2021 № 1039 «Об утверждении статуса аттестованного эксперта по проведению государственной историко – культурной экспертизы», с другой стороны, именуемые совместно «Стороны», заключили настоящий договор (далее – Договор) о нижеследующем:

1. Предмет договора

1.1. Исполнитель обязуется провести государственную историко-культурную экспертизу (далее – Экспертиза) по следующим объектам:

- «Газоснабжение пос.Моторное (в том числе проектно-изыскательские работы)»;
- «Газоснабжение пос.Починок (в том числе проектно-изыскательские работы)»;
- «Наружное газоснабжение п.Беличье»;

а Заказчик обязуется принять и оплатить результат Экспертизы.

1.2. Результатом Экспертизы является заключение Исполнителя о возможности (положительное заключение) или не возможности (отрицательное заключение) проведения земляных, строительных, мелиоративных, хозяйственных работ на вышеперечисленных участках.

Заключение оформляется в виде Акта государственной историко-культурной экспертизы (далее – Акт).

1.3. При проведении Экспертизы и оформлении Акта Исполнитель обязуется соблюдать требования, установленные Федеральным законом РФ от 25.06.2002 № 73-ФЗ «Об объектах культурного наследия (памятниках истории и культуры) народов Российской Федерации» и Положением о государственной историко-культурной экспертизе, утвержденным Постановлением Правительства Российской Федерации от 15.07.2009 № 569 «Об утверждении Положения о государственной историко-культурной экспертизе».

2. Права и обязанности Сторон

2.1. Исполнитель обязан:

2.1.1. Провести Экспертизу объектов и документации, представленной Заказчиком, в установленном порядке, с соблюдением норм действующего законодательства и подготовить заключение (Акт государственной историко-культурной экспертизы) в соответствии с п. 1.2. настоящего Договора.

2.1.2. Принимать меры по обеспечению сохранности представленных Заказчиком документов в период проведения Экспертизы.

2.1.3. Обеспечивать неразглашение конфиденциальной информации, которая стала известна Исполнителю в связи с проведением Экспертизы.

2.1.4. После проведения Экспертизы вернуть Заказчику документы, представленные на Экспертизу в порядке, предусмотренном в п. 3.5 настоящего договора.

2.1.5. Сохранять конфиденциальность в отношении, представленной на Экспертизу документации, не раскрывать ее третьим лицам (за исключением работников Исполнителя, а также лиц, привлекаемых Исполнителем к проведению Экспертизы).

2.2. Заказчик обязан:

2.2.1. Предоставить Исполнителю на бумажном и электронном носителе необходимую для Экспертизы документацию, соответствующую по составу и содержанию требованиям действующих нормативно-правовых актов.

2.2.2. Принять результат Экспертизы по акту приемки-сдачи выполненных работ и оплатить результат Экспертизы вне зависимости от его выводов в соответствии с разделом 3 настоящего Договора.

2.3. Исполнитель вправе:

2.3.1. Отказаться от проведения Экспертизы в случаях, предусмотренных действующим законодательством и настоящим Договором.

2.3.2. Использовать при проведении Экспертизы информацию и сведения, собранные самостоятельно.

2.3.3. Предпринимать любые необходимые действия с целью проверки достоверности и полноты материалов, представленных на Экспертизу, в свою очередь Заказчик обязан содействовать Исполнителю в осуществлении таких действий.

2.4. Заказчик вправе:

2.4.1. Получать информацию о порядке и стадиях проведения Экспертизы.

2.4.2. Представлять Исполнителю дополнительно на электронном носителе документацию, необходимую для проведения Экспертизы, соответствующую по составу и содержанию требованиям действующих нормативно-правовых актов.

3.1. Стоимость Экспертизы составляет [REDACTED] копеек, НДС не облагается, в т.ч. НДС [REDACTED] вычет НДС производится Заказчиком до оплаты работ Исполнителю.

3.1.1. Заказчик уплачивает сумму, указанную в пункте 3.1.2. Договора, в течение 5 (пяти) календарных дней с даты подписания Заказчиком Акта приема-передачи выполненных работ (оказанных услуг). Обязательства по оплате Заказчиком проведенной Экспертизы Исполнителем (Экспертом) выполнены с даты поступления денежных средств на счет Исполнителя (Эксперта).

3.2. По завершении Экспертизы Исполнитель направляет Заказчику Акта и акта сдачи-приемки работ, который составляется в двух экземплярах и подписывается Сторонами.

Если Заказчик не представит Исполнителю подписанный акт сдачи-приемки выполненных работ в течение 10 (Десяти) рабочих дней со дня получения, работы считаются принятыми Заказчиком.

В случае необоснованного отказа (уклонения) Заказчика от принятия результата Экспертизы, либо от подписания акта сдачи-приемки выполненных работ в течение 10 (Десяти) рабочих дней после дня, когда такие действия должны были иметь место, Исполнитель считается выполнившим надлежащим образом свои обязательства по Договору.

4. Порядок и условия проведения экспертизы

4.1. Исполнитель приступает к проведению Экспертизы на следующий день после подписания настоящего договора и предоставления полного пакета документов.

С 18.10.2022 г. по 31.12.2022 г. Исполнитель проводит Экспертизу представленной документации и оформляет заключение Экспертизы (Акт) в соответствии с п. 1.2. настоящего Договора.

Исполнитель вправе досрочно завершить проведение Экспертизы и подготовить заключение Экспертизы (Акт).

4.2. В процессе проведения Экспертизы Заказчик в соответствии с письменными замечаниями Исполнителя, в определенном по согласованию Сторон порядке и сроки, оперативно вносит соответствующие изменения (исправления) в документацию или направляет исполнителю недостающие документы.

Исполнитель на основании экспертной оценки самостоятельно принимает решение о возможности и необходимости оперативного внесения изменений и (или) устранения недостатков и направлении Заказчику соответствующих указаний.

5. Ответственность сторон

5.1. За неисполнение или ненадлежащее исполнение обязательств по настоящему Договору Стороны несут ответственность, предусмотренную действующим законодательством.

5.2. В случае нарушения предусмотренного п. 4.1 настоящего Договора срока выполнения работ Исполнитель выплачивает Заказчику, пени в размере 0,03% от стоимости Экспертизы, установленной настоящим Договором, за каждый день просрочки.

5.3. Стороны освобождаются от ответственности за частичное или полное неисполнение обязательств по настоящему Договору, если сумеют доказать, что это явилось следствием обстоятельств непреодолимой силы (форс-мажор).

6. Действие договора

6.1. Настоящий Договор вступает в силу с момента его подписания Сторонами и действует до полного исполнения Сторонами своих обязательств по настоящему Договору.

6.2. Настоящий Договор может быть расторгнут судом по основаниям, предусмотренным действующим законодательством.

6.3. Исполнитель вправе в одностороннем порядке отказаться от исполнения настоящего Договора без обращения в суд, в соответствии с пунктом 4 статьи 450 Гражданского кодекса Российской Федерации в следующих случаях:

6.3.1. В случае просрочки представления Заказчиком документов в соответствии с п. 2.2.1 настоящего Договора.

6.3.2. В случае не устранения Заказчиком в установленный Исполнителем срок выявленных в процессе проведения государственной историко-культурной экспертизы недостатков в проектной документации, которые не позволяют сделать выводы в соответствии с п. 1.2 настоящего договора.

6.3.3. При внесении Заказчиком изменений в проектную документацию без согласования с Исполнителем, что ведет к невозможности завершения работ в установленный законом срок.

6.4. При наступлении обстоятельств, указанных в п. 6.3 настоящего договора, Исполнитель направляет Заказчику в срок не позднее 10 (Десяти) рабочих дней до планируемой даты расторжения договора соответствующее письменное уведомление об отказе от исполнения настоящего Договора (расторжении договора) с указанием даты расторжения. Договор считается расторгнутым с даты, указанной в уведомлении.

6.5. При расторжении настоящего договора в соответствии с п.п. 6.3.1, 6.3.2, 6.3.3 Заказчик не освобождается от обязанности оплатить полную стоимость Экспертизы.

6.6. Заказчик вправе в одностороннем порядке отказаться от исполнения настоящего Договора без обращения в суд при условии письменного уведомления Исполнителя в срок не позднее 10 (Десяти) рабочих

7. Прочие условия

7.1. Стороны пришли к взаимному соглашению, что все споры по настоящему Договору решаются путем переговоров, а при не достижении согласия передаются на рассмотрение в суд по месту нахождения истца.

Право Сторон на урегулирование споров во внесудебном порядке, предусмотренное настоящим Договором, не является установлением претензионного порядка разрешения споров, возникших из Договора или в связи с его заключением и/или исполнением.

7.2. Все изменения и дополнения к настоящему Договору признаются действительными, если они совершены в письменной форме и подписаны Сторонами.

7.3. При передаче Заказчику уведомлений, информации и иных документов, если иное не предусмотрено настоящим Договором, такие уведомления, информация и иные документы считаются полученными: при передаче на руки, по факсу или по электронной почте - с момента такой передачи; при почтовом отправлении - по истечении 7 (Семи) календарных дней с момента такого отправления.

Замечания, подготовленные Исполнителем в соответствии с пунктом 4.2. настоящего Договора, направляются Заказчику по электронной почте.

7.4. К настоящему Договору не применяются положения статьи 720 Гражданского кодекса Российской Федерации.

7.5. Стороны обязаны уведомлять друг друга об изменениях в собственных справочных данных, указанных в Договоре, в течение 2 (Двух) рабочих дней с момента таких изменений.

7.6. Настоящий Договор составлен в 2-х экземплярах, каждый из которых имеет одинаковую юридическую силу, по одному для каждой из Сторон.

Приложение к настоящему Договору:

1. Копия паспорта Исполнителя (Эксперта) в 1 экз.;
2. Копия СНИЛС Исполнителя (Эксперта) в 1 экз.;
3. Копия приказа Министерства культуры Российской Федерации от 23.06.2021 № 1039 «Об утверждении статуса аттестованного эксперта по проведению государственной историко – культурной экспертизы» в 1 экз.

Адреса и банковские реквизиты Сторон:

Заказчик:

ООО «ПИРС»

Юридический адрес: 197082, г. Санкт-Петербург, ул.

Оптиков, д.45, к.1, лит.А, пом.69-Н

Фактический адрес: 197082, г. Санкт-Петербург,

Богатырский пр., д. 49, к. 2, пом. 318

ИНН 7814690758

КПП 781401001

ОГРН 1177847165198

р/с 40702810403000048696

Ф-Л «СЕВЕРНАЯ СТОЛИЦА»

АО «РАЙФФАЙЗЕНБАНК»

к/с 30101810100000000723

БИК 044030723

тел.: 8 (911) 901-38-80

e-mail: 9013880@mail.ru

Исполнитель:

Жданов Николай Сергеевич

Дата рождения: [REDACTED]

Адрес регистрации: [REDACTED]

[REDACTED]

Паспортные данные: [REDACTED]

[REDACTED]

[REDACTED]

Дата выдачи: [REDACTED]

ИНН [REDACTED]

СНИЛС [REDACTED]

р/с [REDACTED]

[REDACTED]


[REDACTED]

к/с [REDACTED]

БИК [REDACTED]

Генеральный директор

ООО «ПИРС»



/ Т.В. Носова

Эксперт

 / Н.С. Жданов