

**Акт государственной историко-культурной экспертизы
раздела «Мероприятия по обеспечению сохранности объектов культурного
наследия», разработанного в составе проектной документации «Расчистка реки
Теплая, озера Белое и Карпина пруда в Ленинградской области.
Корректировка»**

Санкт-Петербург
2022 год

Настоящий акт государственной историко-культурной экспертизы составлен в соответствии с Положением о государственной историко-культурной экспертизе, утвержденным постановлением Правительства Российской Федерации от 15 июля 2009 года № 569.

Дата начала проведения экспертизы: 14 ноября 2022 года.

Дата окончания проведения экспертизы: 25 ноября 2022 года.

Место проведения экспертизы: г. Санкт-Петербург.

Заказчик экспертизы: Общество с ограниченной ответственностью «Проектный институт территориального развития» (ООО «Проектный институт территориального развития»), 350000, Краснодарский край, г. Краснодар, а/я 5715 ОГРН 1212300044637 ИНН 2360013908 КПП 236001001)

Сведения об эксперте:

Фамилия, имя, отчество	Соболев Владислав Юрьевич
Образование	Высшее
Специальность	Историк, археолог
Стаж работы	25 лет
Место работы и должность	Санкт-Петербургский Государственный университет, Лаборатория археологии, исторической социологии и культурного наследия им. Г.С. Лебедева, старший научный сотрудник
Реквизиты аттестации	Приказ Министерства культуры Российской Федерации от 09.11.2021 № 1809 «Об аттестации эксперта по проведению государственной историко-культурной экспертизы»
Объекты экспертизы:	<ul style="list-style-type: none"> - выявленные объекты культурного наследия в целях обоснования целесообразности включения данных объектов в реестр; - земли, подлежащие воздействию земляных, строительных, мелиоративных, хозяйственных работ, предусмотренных статьей 25 Лесного кодекса Российской Федерации работ по использованию лесов (за исключением работ, указанных в пунктах 3, 4 и 7 части 1 статьи 25 Лесного кодекса Российской Федерации) и иных работ, в случае, если указанные земли расположены в границах территорий, утвержденных в соответствии с пунктом 34.2 пункта 1 статьи 9 настоящего Федерального закона - документы, обосновывающие включение

	<p>объектов культурного наследия в реестр;</p> <ul style="list-style-type: none"> - документы, обосновывающие исключение объектов культурного наследия из реестра; - документация, за исключением научных отчетов о выполненных археологических полевых работах, содержащая результаты исследований, в соответствии с которыми определяется наличие или отсутствие объектов, обладающих признаками объекта культурного наследия, на земельных участках, подлежащих воздействию земляных, строительных, мелиоративных, хозяйственных работ, работ по использованию лесов и иных работ; - документация или разделы документации, обосновывающие меры по обеспечению сохранности объекта культурного наследия, включенного в реестр, выявленного объекта культурного наследия либо объекта, обладающего признаками объекта культурного наследия, при проведении земляных, мелиоративных, хозяйственных работ, указанных в статье 30 Федерального закона работ по использованию лесов и иных работ в границах территории объекта культурного наследия либо на земельном участке, непосредственно связанном с земельным участком в границах территории объекта культурного наследия.
--	--

В соответствии с законодательством Российской Федерации эксперт несет ответственность за достоверность сведений, изложенных в заключении экспертизы.

Эксперт В.Ю. Соболев

Отношения к заказчику:

- эксперт не имеет родственных связей с заказчиком (его должностными лицами, работниками);
- эксперт не состоит в трудовых отношениях с заказчиком;
- эксперт не имеет долговых или иных имущественных обязательств перед заказчиком (его должностным лицом или работником), а также заказчик (его

должностное лицо или работник) не имеет долговых или иных имущественных обязательств перед экспертом;

- эксперт не владеет ценными бумагами, акциями (долями участия, паями в уставных (складочных) капиталах) заказчика;
- эксперт не заинтересован в результатах исследований и решений, вытекающих из заключения экспертизы, с целью получения выгоды в виде денег, ценностей, иного имущества, услуг имущественного характера или имущественных прав для себя или третьих лиц.

При проведении настоящей государственной историко-культурной экспертизы экспертом:

- соблюдались принципы проведения экспертизы, установленные ст. 29 Федерального закона от 25.06.2002 № 73-ФЗ «Об объектах культурного наследия (памятниках истории и культуры) народов Российской Федерации» (далее - Федеральный закон № 73-ФЗ);
- обеспечивалась объективность, всесторонность и полнота проводимых исследований, а также достоверность и обоснованность выводов;
- самостоятельно оценивались результаты исследований, ответственно и точно сформулированы выводы в пределах своей компетенции;
- обеспечивалась конфиденциальность полученной при проведении экспертизы информации;
- соблюдались установленные сроки и порядок проведения экспертизы.

Основания проведения государственной историко-культурной экспертизы.

1. Федеральный закон от 25.06.2002 № 73-ФЗ «Об объектах культурного наследия (памятниках истории и культуры) народов Российской Федерации»;
2. Положение о государственной историко-культурной экспертизе, утвержденное постановлением Правительства Российской Федерации от 15.07.2009 № 569;
3. Письмо комитета по сохранению культурного наследия Ленинградской области от 25.08.2022 № 01-09-5463/2022-0-1;
4. Договор от 14.11.2022 № 3/11, заключенный между ООО «Проектный институт территориального развития» и государственным экспертом В.Ю. Соболевым;
5. Техническое задание к договору от 14.11.2022 № 3/11.

Цель экспертизы:

Обеспечение сохранности объектов культурного наследия, включенных в единый государственный реестр объектов культурного наследия (памятников истории и культуры) народов Российской Федерации: объекта культурного наследия

федерального значения «Ансамбль Гатчинского дворца и парка», расположенного по адресу: Ленинградская область, Гатчинский район, г. Гатчина, Дворцовый парк, и объекта культурного наследия федерального значения «Парк «Зверинец», расположенного по адресу: Ленинградская область, Гатчинский муниципальный район, Гатчинское городское поселение, город Гатчина, парк «Зверинец», в том числе объектов культурного наследия, входящих в состав ансамблей, при проведении земляных, строительных, мелиоративных, хозяйственных работ, указанных в статье 30 Федерального закона № 73-ФЗ работ по использованию лесов и иных работ в рамках реализации проектных решений по объекту: «Расчистка реки Теплая, озера Белое и Карпина пруда в Ленинградской области. Корректировка».

Объект экспертизы:

Документация или разделы документации, обосновывающие меры по обеспечению сохранности объекта культурного наследия, включенного в единый государственный реестр объектов культурного наследия (памятников истории и культуры) народов Российской Федерации, выявленного объекта культурного наследия либо объекта, обладающего признаками объекта культурного наследия, при проведении земляных, мелиоративных, хозяйственных и иных работ в границах территории объекта культурного наследия либо на земельном участке, непосредственно связанном с земельным участком в границах территории объекта культурного наследия: «Раздел 10. Иная документация в случаях, предусмотренных законодательными и иными нормативными правовыми актами Российской Федерации. Мероприятия по обеспечению сохранности объектов культурного наследия, шифр 020-2022-МОСОКН, разработанный в составе проектной документации «Расчистка реки Теплая, озера Белое и Карпина пруда в Ленинградской области. Корректировка», разработанной обществом с ограниченной ответственностью «Проектный институт территориального развития» в 2022 г.

Перечень документов, предоставленных заявителем (заказчиком):

1. Письмо комитета по сохранению культурного наследия Ленинградской области от 25.08.2022 № 01-09-5463/2022-0-1;
2. Проектная документация «Расчистка реки Теплая, озера Белое и Карпина пруда в Ленинградской области. Корректировка» в составе:
 - 2.1. Раздел 1. Пояснительная записка, 020-2022-ПЗ-К;
 - 2.2. Раздел 2. Схема планировочной организации земельного участка, 020-2022-ПЗУ-К;
 - 2.3. Раздел 3. Технологические и конструктивные решения линейного объекта. Искусственные сооружения. Книга 1. Пояснительная записка Книга 2. Чертежи, 020-2022-ТКР-К;

2.4. Раздел 5. Проект организации строительства, 020-2022-ПОС-К;

2.5. Раздел 10. Иная документация в случаях, предусмотренных законодательными и иными нормативными правовыми актами Российской Федерации. Мероприятия по обеспечению сохранности объектов культурного наследия, 020-2022-МОСОКН;

3. Проект мероприятий по обеспечению сохранности объектов культурного наследия при проведении земляных и строительных работ, предусмотренных проектом: «Расчистка реки Теплая, озера Белое и Карпина пруда в Ленинградской области», разработанным ООО «ЛЕНВОДПРОЕКТ» в 2019 г., шифр ОВХП-19000667, на земельных участках, непосредственно связанных с земельными участками в границах территорий объектов культурного наследия и в границах территорий объектов культурного наследия, Шифр 060/2019-ПСД-МОСОКН, ООО «Добрый город», 2019 г.

Сведения об обстоятельствах, повлиявших на процесс проведения и результаты экспертизы: обстоятельства, повлиявшие на процесс проведения и результаты экспертизы, отсутствуют.

Сведения о проведенных исследованиях с указанием примененных методов, объема и характера выполненных работ и их результатов:

В рамках проведения настоящей государственной историко-культурной экспертизы были выполнены следующие исследования:

- рассмотрение представленной заказчиком документации;
- анализ исходно-разрешительной документации;
- изучение нормативно-правовой документации и научно-справочной литературы, необходимой для принятия экспертного решения;
- оценка обоснованности и оптимальности мер по обеспечению сохранности объектов культурного наследия, разработанных в представленном на экспертизу разделе об обеспечении сохранности объектов культурного наследия при проведении земляных, строительных, мелиоративных, хозяйственных и иных работ при реализации проектных решений по объекту: «Расчистка реки Теплая, озера Белое и Карпина пруда в Ленинградской области. Корректировка».

Исследования проводились на основе принципов научной обоснованности, объективности и законности, презумпции сохранности объекта культурного наследия, соблюдения требований действующего законодательства об охране объектов культурного наследия, требований безопасности в отношении объекта культурного наследия, достоверности и полноты информации. Указанные исследования проведены с применением методов архитектурного и семантического

анализа, сопоставления натуральных исследований и материалов историко-архивных исследований, в объеме, достаточном для обоснования вывода экспертизы.

Факты и сведения, выявленные и установленные в результате проведенных исследований.

Представленный на экспертизу раздел проектной документации - Раздел 10. Иная документация в случаях, предусмотренных законодательными и иными нормативными правовыми актами Российской Федерации. Мероприятия по обеспечению сохранности объектов культурного наследия, шифр 020-2022-МОСОКН (далее - раздел), разработан обществом с ограниченной ответственностью «Проектный институт территориального развития» в составе проектной документации «Расчистка реки Теплая, озера Белое и Карпина пруда в Ленинградской области. Корректировка».

Раздел разработан на основании требований Федерального закона № 73-ФЗ и письма комитета по сохранению культурного наследия Ленинградской области от 25.08.2022 № 01-09-5463/2022-0-1 (приложение № 1 к акту экспертизы).

В соответствии с письмом комитета по сохранению культурного наследия Ленинградской области от 25.08.2022 № 01-09-5463/2022-0-1:

- земельные участки с кадастровыми номерами 47:00:0000000:1725 и 47:25:0110001:19, местонахождение: Ленинградская область, Гатчинский муниципальный район, г. Гатчина, в границах которых планируется осуществление работ, расположены в границах территории объектов культурного наследия федерального значения «Ансамбль Гатчинского дворца и парка», 1766-1892 гг. (г. Гатчина, Дворцовый парк) и «Парк «Зверинец», конец XVIII в., сер. XIX в. (г. Гатчина, парк «Зверинец»), включенных в единый государственный реестр объектов культурного наследия (памятников истории и культуры) народов Российской Федерации;

- земельные участки с кадастровыми номерами 47:00:0000000:1725 и 47:25:0110001:19, местонахождение: Ленинградская область, Гатчинский муниципальный район, г. Гатчина, относятся к землям историко-культурного назначения, правовой режим которых регулируется земельным законодательством Российской Федерации и Федеральным законом № 73-ФЗ.

Согласно п. 2 ст. 36 Федерального закона № 73-ФЗ изыскательские, проектные, земляные, строительные, мелиоративные, хозяйственные работы, указанные в статье 30 Федерального закона № 73-ФЗ работы по использованию лесов и иные работы в границах территории объекта культурного наследия, включенного в реестр, проводятся при условии соблюдения установленных статьей 5.1 Федерального закона № 73-ФЗ требований к осуществлению деятельности в границах территории объекта культурного наследия, и при условии реализации

согласованного соответствующим органом охраны объектов культурного наследия, определенным пунктом 2 статьи 45 Федерального закона № 73-ФЗ, обязательного раздела об обеспечении сохранности указанного объекта культурного наследия в проектах проведения таких работ или проекта обеспечения сохранности указанного объекта культурного наследия, включающих оценку воздействия проводимых работ на указанный объект культурного наследия.

При разработке раздела были проведены следующие исследовательские мероприятия: сбор и изучение исходных данных; историко-архивные и библиографические исследования в отношении объектов культурного наследия, расположенного на исследуемой территории; натурное обследование участка проектирования и прилегающей; фотофиксация исследуемой территории; оценка воздействия проектируемых работ на объекты культурного наследия; разработка перечня мероприятий по обеспечению сохранности объектов культурного наследия.

Результаты данных исследований отражены в структуре и содержании раздела, представленного на экспертизу.

Так в главе 1 раздела «Общие положения» приведены основания для разработки раздела, основные положения и терминология, а также использованная при разработке раздела нормативная документация, которая является действующей и актуальной; приведено общее описание участка проектирования и ситуационный план

В главе 2 раздела «Историко-архивные и библиографические сведения об объектах культурного наследия» приведены:

- основные учетные сведения об объектах культурного наследия федерального значения, их состав, графическое изображение границ территории объектов культурного наследия, указаны нормативно-правовые акты об утверждении предмета охраны объектов культурного наследия федерального значения;

- краткая историческая справка и материалы исторической иконографии, отражающие как историю развития исследуемой территории в целом, так и объектов культурного наследия.

Часть 3 раздела «Сведения о планируемых работах» содержит:

- общие сведения по проектной документации, включая информацию об основаниях для корректировки проектной документации 2019 года, основных вносимых изменениях;

- характеристику земельного участка;

- сведения о водных объектах, подлежащих проведению работ по расчистке от донных отложений;

- подробное описание проектных решений, состава работ и их последовательности;

- описание транспортной схемы доставки материально-технических ресурсов;

- количество и тип оборудования, используемого в процессе производства работ;

- сведения о местах размещения баз материально-технического обеспечения, производственных организаций и объектов энергетического обеспечения, а также о местах проживания персонала, участвующего в строительстве, и размещения пунктов социально-бытового обслуживания;

- материалы фотофиксации участка производства работ и территории объектов культурного наследия.

В данной главе аккумулированы все необходимые положения и проектные решения, включая графические материалы, разработанные в составе проектной документации «Расчистка реки Теплая, озера Белое и Карпина пруда в Ленинградской области. Корректировка» и содержащиеся в разделах проекта «Пояснительная записка» (раздел 1), «Схема планировочной организации земельного участка» (раздел 2), «Технологические и конструктивные решения линейного объекта. Искусственные сооружения» (раздел 3), «Проект организации строительства» (раздел 5).

Оценка воздействия проводимых работ на объекты культурного наследия, результаты которой приведены в главе 4 «Оценка воздействия проводимых земляных и строительных работ на объекты культурного наследия, расположенные в зоне влияния проводимых работ», включала в себя:

- выявление объектов культурного наследия федерального значения, входящих в состав ансамблей «Ансамбль Гатчинского дворца и парка» и «Парк «Зверинец», попадающих в зону влияния проектируемых работ, с отображением их местоположения на графических материалах;

- проведение визуального обследования территории объектов культурного наследия федерального значения «Ансамбль Гатчинского дворца и парка» и «Парк «Зверинец», и объектов культурного наследия федерального значения, входящих в состав ансамблей и попадающих в зону влияния проектируемых работ;

- оценку соответствия проектируемых работ требованиям к осуществлению деятельности в границах территории объекта культурного наследия, установленных ст. 5.1. Федерального закона № 73-ФЗ;

- оценку о наличии либо отсутствии воздействия проводимых работ на предмет охраны объектов культурного наследия федерального значения «Ансамбль Гатчинского дворца и парка» и «Парк «Зверинец», а также объектов культурного наследия федерального значения, входящих в состав ансамблей и попадающих в зону влияния проектируемых работ, установленных в соответствии с нормативно-правовыми актами регионального органа охраны объектов культурного наследия.

По результатам проведенной разработчиком раздела оценки воздействия проводимых работ на объекты культурного наследия, расположенные в зоне возможного влияния, сформулированы основные выводы и рекомендации.

В главе 5 раздела «Мероприятия по обеспечению сохранности объектов культурного наследия» описаны мероприятия по обеспечению сохранности объектов культурного наследия, обязательные к реализации при производстве работ по объекту: «Расчистка реки Теплая, озера Белое и Карпина пруда в Ленинградской области. Корректировка», включающие в себя:

- мероприятия по обеспечению физической сохранности объектов культурного наследия;

- меры по обеспечению ландшафтно-экологической сохранности территории объектов культурного наследия;

- мероприятия по геотехническому мониторингу за техническим состоянием конструкций объектов культурного наследия во время производства работ и после окончания производства работ;

- иные требования, включающие организационные, и требования, предусмотренные ст. 36 Федерального закона № 73-ФЗ.

Проведенный экспертом анализ и сопоставление учетной документации по объектам культурного наследия, нормативно-правовых актов и научно-справочной литературы, представленной проектной документацией «Расчистка реки Теплая, озера Белое и Карпина пруда в Ленинградской области. Корректировка» (Раздел 1. «Пояснительная записка», Раздел 2. «Схема планировочной организации земельного участка», Раздел 3. «Технологические и конструктивные решения линейного объекта. Искусственные сооружения» (Книга 1. Пояснительная записка. Книга 2. Чертежи), Раздел 5 «Проект организации строительства»), не выявили в разделе ошибок, несоответствий или недостоверной информации.

Так, проектом «Расчистка реки Теплая, озера Белое и Карпина пруда в Ленинградской области. Корректировка» предусмотрено выполнение комплекса природоохранных мероприятий, направленных на охрану водных объектов и их частей от загрязнения в части расчистки от донных отложений.

Озеро Белое: общая площадь водной поверхности – 33,6 га, удаление донных отложений осуществляется на глубину не более 2,5 м от среднемноголетнего уровня поверхности воды.

Карпин пруд: общая площадь водной поверхности – 1,2 га, удаление донных отложений осуществляется на глубину не более 1,5 м от среднемноголетнего уровня поверхности воды.

Река Теплая: протяженность расчистки – 400 м, удаление донных отложений осуществляется на глубину не более 1,5 м от среднемноголетнего уровня поверхности воды.

В качестве основного метода проведения работ остается проведение расчистки способом гидромеханизации с помощью земснаряда Watermaster IV(V) и TRUXOR.

Расчистка методом гидромеханизации предусматривается в акватории Белого озера и участка реки Теплой. При этом исключаются работы в зоне сосредоточения родников, обеспечивающих достаточный уровень дренирования подземных вод.

Расчистка малых участков акватории Белого озера: северные протоки, протоки у острова Любви, «Лабиринт», залив «Пруд Ковш», а также Карпина пруда, проводятся только биологическим методом. Очистка воды биологическим методом производится путем внесения биопрепарата «БиоклинПондКларифаер», интенсифицировать разложение и уменьшение объема донных отложений на 20 % без ущерба сложившемуся биоценозу водного объекта. Также создаются условия по снижению процессов эвтрофикации и интенсивности зарастания водной растительностью.

Производство работ по расчистке участков акватории водных объектов включает следующие мероприятия, в пределах которых строительными машинами и механизмами выполняются работы:

- подготовительные, которые включают вынос оси расчистки в природу, обустройство строительного городка; устройство технологических проездов, площадок временного размещения грунта и скошенной водной растительности;
- основные, очистка акватории от водно-болотной растительности, с дальнейшим их вывозом на полигон ТБО, расчистка водного объекта от донных (иловых) отложений с использованием земснаряда и их подача на площадки размещения геотуб, погрузка обезвоженного грунта в автосамосвалы и вывозом на временную площадку размещения донных отложений, демонтаж временных сооружений и восстановление нарушенных земель.

Вспомогательные работы включают в себя транспортирование необходимых строительных материалов на строительную площадку и погрузочно-разгрузочные процессы машин и механизмов при производстве работ.

Обслуживающие работы включают контроль качества строительномонтажных работ, вопросы безопасности производства работ, обеспечение необходимых природоохранных мероприятий, техническое обслуживание и текущий ремонт строительных машин и оборудования и социально-бытовое обслуживание работников.

В проекте отмечены особенности проведения работ на территории ансамбля садово-паркового искусства, определяющие стесненные условия производства работ, к которым относится:

- наличие в зоне производства работ исторических зданий и сооружений;
- наличие массивов старовозрастных деревьев, газонов;

- наличие малых архитектурных форм;
- ограниченное количество дорог для прохождения строительной техники.

Работы по расчистке реки Теплой, озера Белое, Карпина пруда будут осуществляться в границах территории объектов культурного наследия федерального значения «Ансамбль Гатчинского дворца и парка» и «Парк «Зверинец».

«Ансамбль Гатчинского дворца и парка», расположенный по адресу: Ленинградская область, Гатчинский район, г. Гатчина, Дворцовый парк, включен в единый государственный реестр объектов культурного наследия (памятников истории и культуры) народов Российской Федерации в качестве объекта культурного наследия федерального значения на основании Постановления Совета Министров РСФСР от 30.08.1960 № 1327. Объект зарегистрирован в реестре рег. № 471620731080006.

Границы территории объекта культурного наследия федерального значения «Ансамбль Гатчинского дворца и парка» утверждены приказом комитета по культуре Ленинградской области от 20.01.2014 № 01-03/14-01.

Предмет охраны объекта культурного наследия федерального значения «Ансамбль Гатчинского дворца и парка» установлен приказом комитета по культуре Ленинградской области от 11.09.2015 № 01-03/15-45.

«Парк «Зверинец», расположенный по адресу: Ленинградская область, Гатчинский муниципальный район, Гатчинское городское поселение, город Гатчина, парк «Зверинец», включен в реестр в качестве объекта культурного наследия федерального значения на основании постановления Совета Министров РСФСР от 30.08.1960 №1327. Объект зарегистрирован в реестре рег. № 471720977030006.

Границы территории объекта культурного наследия федерального значения «Парк «Зверинец»» утверждены приказом комитета по культуре Ленинградской области от 06.10.2017 № 01-03/17-121.

Предмет охраны объекта культурного наследия федерального значения «Парк «Зверинец»» установлен приказом комитета по культуре Ленинградской области от 03.10.2019 №01-03/19-410.

Работы по расчистке озера Белое и Карпина пруда будут осуществляться в границах территории объекта культурного наследия федерального значения «Ансамбль Гатчинского дворца и парка».

По результатам проведенной исследовательской работы установлено, что в зоне влияния проектируемых работ по расчистке озера Белое и Карпина пруда от водной растительности и донных отложений расположены следующие объекты

культурного наследия федерального значения, входящие в состав объекта культурного наследия федерального значения «Ансамбль Гатчинского дворца и парка»:

- Дворцовый парк;
- Каменная терраса с лестницами на Длинном острове;
- Разные парковые сооружения (мосты, ворота, павильоны и пр.):
 - Холодная ванна;
 - Два металлических моста у Холодной ванны;
 - Малый каменный мост;
 - Лодочные станции;
 - Мост Пихтового острова;
 - Плоский мост;
 - Карпин мост с каскадом;
 - Колодец «Иордань»;
 - Металлический мост над протокой в пруд «Ковш»;
- Две террасы на Острове любви;
- Каскад со шлюзом;
- Металлические мосты на Острове любви и в лабиринте;
- Павильон Венеры;
- Большой каменный мост на круговой дороге;
- Горбатый мост (на Длинном острове);
- Три паромные пристани на Белом озере;
- Терраса Белого озера;
- «Голландия» (Адмиралтейство).

Проектируемая временная подъездная дорога в границах территории объекта культурного наследия федерального значения «Ансамбль Гатчинского дворца и парка» находится в непосредственной близости от объектов культурного наследия федерального значения, входящих в состав объекта культурного наследия федерального значения «Ансамбль Гатчинского дворца и парка»:

- Ворота в Зверинец (Каскадские, Глухие и Железные) - Зверинские (Железные) ворота;
- Разные парковые сооружения (мосты, ворота, павильоны и пр.) – караулка № 3.

Участок расчистки реки Теплой протяженностью 400 м расположен в границах территории объекта культурного наследия федерального значения «Парк «Зверинец».

Также на территории объекта культурного наследия федерального значения «Парк «Зверинец» проектом предусмотрено размещение двух площадок под

геотубы, временных подъездных дорог и разворотных площадок, перегрузочной площадки, площадки для отстоя техники и под строительный городок.

В границах участка производства работ по расчистке реки Теплой, указанных временноотводимых земель на период производства работ и в непосредственной близости от них отсутствуют объекты культурного наследия федерального значения, входящие в состав объекта культурного наследия федерального значения «Парк «Зверинец».

Площадка под геотубы № 3 расположена за границами территории объекта культурного наследия федерального значения «Парк «Зверинец».

Таким образом, объекты культурного наследия федерального значения, входящие в состав объекта культурного наследия федерального значения «Парк «Зверинец», не попадают в зону влияния проектируемых работ в виду достаточной удаленности от участка проведения работ.

За счет проектного решения по расчистке малых участков акватории Белого озера: северных протоков, протоков у острова Любви, «Лабиринта», залива «Пруд Ковш», а также Карпина пруда биологическим методом, степень воздействия указанных работ на следующие объекты культурного наследия федерального значения, входящие в состав объекта культурного наследия федерального значения «Ансамбль Гатчинского дворца и парка» оценивается как минимальная:

- Каменная терраса с лестницами на Длинном острове;
- Разные парковые сооружения (мосты, ворота, павильоны и пр.):
 - Лодочные станции;
 - Мост Пихтового острова;
 - Карпин мост с каскадом;
 - Металлический мост над протокой в пруд «Ковш»;
- Металлические мосты на Острове любви и в лабиринте;
- Павильон Венеры;
- Три паромные пристани на Белом озере: паромные пристани на Березовом и Пихтовом островах;
- «Голландия» (Адмиралтейство).

В соответствии со ст. 5.1 Федерального закона № 73-ФЗ в границах территории объекта культурного наследия на территории памятника или ансамбля:

запрещаются строительство объектов капитального строительства и увеличение объемно-пространственных характеристик существующих на территории памятника или ансамбля объектов капитального строительства;

проведение земляных, строительных, мелиоративных и иных работ, за исключением работ по сохранению объекта культурного наследия или его отдельных элементов, сохранению историко-градостроительной или природной среды объекта культурного наследия;

разрешается ведение хозяйственной деятельности, не противоречащей требованиям обеспечения сохранности объекта культурного наследия и позволяющей обеспечить функционирование объекта культурного наследия в современных условиях.

Проектной документацией «Расчистка реки Теплая, озера Белое и Карпина пруда в Ленинградской области. Корректировка» не предусмотрено строительство объектов капитального строительства и увеличение объемно-пространственных характеристик существующих на территории памятника или ансамбля объектов капитального строительства.

Проведение работ по расчистке реки Теплая, озера Белое и Карпина пруда от донных отложений направлено на сохранение природной среды объекта культурного наследия, оздоровление гидросистемы объектов культурного наследия, а также на обеспечение функционирования объектов культурного наследия в современных условиях, что полностью соответствует требованиям ст. 5.1 Федерального закона № 73-ФЗ.

Анализ нормативно-правовых актов об установлении предмета охраны объекта культурного наследия федерального значения «Ансамбль Гатчинского дворца и парка» и объектов культурного наследия федерального значения, входящих в состав объекта культурного наследия федерального значения «Ансамбль Гатчинского дворца и парка» и попадающих в зону влияния работ:

приказа комитета по культуре Ленинградской области от 11.09.2015 № 01-03/15-45 «Об утверждении предмета охраны объекта культурного наследия федерального значения «Ансамбль Гатчинского дворца и парка»;

приказа комитета по культуре Ленинградской области от 26.08.2020 № 01-03/20-236 «Об установлении предмета охраны объекта культурного наследия федерального значения «Дворцовый парк», 1771-1796 гг. (ансамбль), входящего в состав объекта культурного наследия федерального значения «Ансамбль Гатчинского дворца и парка», 1766-1801 гг., расположенного по адресу: Ленинградская область, г. Гатчина, Дворцовый парк»;

приказа комитета по сохранению культурного наследия Ленинградской области от 28.12.2021 № 01-03/21-296 «Об установлении предмета охраны объекта культурного наследия федерального значения «Разные парковые сооружения (мосты, ворота, павильоны и пр.)», 1790-е годы, входящего в состав объекта культурного наследия федерального значения «Ансамбль Гатчинского дворца и парка», входящего в состав объекта культурного наследия федерального значения «Ансамбль Гатчинского дворца и парка», расположенного по адресу: Ленинградская область, Гатчинский район, г. Гатчина, Дворцовый парк»;

приказа комитета по культуре Ленинградской области от 22.11.2019 № 01-03/19-482 «Об установлении предмета охраны объекта культурного наследия

федерального значения «Терраса Белого озера», 1790-е гг., входящего в состав объекта культурного наследия федерального значения «Ансамбль Гатчинского дворца и парка», 1766-1801 гг., расположенного по адресу: Ленинградская область, Гатчинский район, г. Гатчина, Дворцовый парк (Ленинградская область, Гатчинский муниципальный район, Гатчинское городское поселение, город Гатчина, проспект Красноармейский, дом 1, сооружение 16)»;

приказа комитета по сохранению культурного наследия Ленинградской области от 23.12.2021 № 01-03/21-243 «Об установлении предмета охраны объекта культурного наследия федерального значения «Горбатый мост (на Длинном острове)», 1793 г., входящего в состав объекта культурного наследия федерального значения «Ансамбль Гатчинского дворца и парка», расположенного по адресу: Ленинградская область, Гатчинский район, г. Гатчина, Дворцовый парк»;

приказа комитета по сохранению культурного наследия Ленинградской области от 24.12.2021 № 01-03/21-256 «Об установлении предмета охраны объекта культурного наследия федерального значения «Три паромные пристани на Белом озере», 1790-е гг., входящего в состав объекта культурного наследия федерального значения «Ансамбль Гатчинского дворца и парка», расположенного по адресу: Ленинградская область, Гатчинский район, г. Гатчина, Дворцовый парк»;

приказа комитета по сохранению культурного наследия Ленинградской области от 28.12.2021 № 01-03/21-298 «Об установлении предмета охраны объекта культурного наследия федерального значения «Большой каменный мост на круговой дороге», 1790-е гг., входящего в состав объекта культурного наследия федерального значения «Ансамбль Гатчинского дворца и парка», расположенного по адресу: Ленинградская область, Гатчинский район, г. Гатчина, Дворцовый парк»;

приказа комитета по сохранению культурного наследия Ленинградской области от 28.12.2021 № 01-03/21-289 «Об установлении предмета охраны объекта культурного наследия федерального значения «Павильон Венеры», 1792-1797 гг., входящего в состав объекта культурного наследия федерального значения «Ансамбль Гатчинского дворца и парка», расположенного по адресу: Ленинградская область, Гатчинский район, г. Гатчина, Дворцовый парк»;

приказа комитета по сохранению культурного наследия Ленинградской области от 24.12.2021 № 01-03/21-262 «Об установлении предмета охраны объекта культурного наследия федерального значения «Металлические мосты на Острове любви и в лабиринте», 1884 г., входящего в состав объекта культурного наследия федерального значения «Ансамбль Гатчинского дворца и парка», расположенного по адресу: Ленинградская область, Гатчинский район, г. Гатчина, Дворцовый парк»;

приказа комитета по сохранению культурного наследия Ленинградской области от 23.12.2021 № 01-03/21-237 «Об установлении предмета охраны объекта культурного наследия федерального значения «Каскад со шлюзом», 1797 - 1798 гг.,

входящего в состав объекта культурного наследия федерального значения «Ансамбль Гатчинского дворца и парка», расположенного по адресу: Ленинградская область, Гатчинский район, г. Гатчина, Дворцовый парк»;

приказа комитета по сохранению культурного наследия Ленинградской области от 28.12.2021 № 01-03/21-297 «Об установлении предмета охраны объекта культурного наследия федерального значения «Две террасы на Острове любви», 1797 г., входящего в состав объекта культурного наследия федерального значения «Ансамбль Гатчинского дворца и парка», расположенного по адресу: Ленинградская область, Гатчинский район, г. Гатчина, Дворцовый парк»;

приказа комитета по сохранению культурного наследия Ленинградской области от 24.12.2021 № 01-03/21-260 «Об установлении предмета охраны объекта культурного наследия федерального значения «Каменная терраса с лестницами на Длинном острове», 1792 - 1797 гг., входящего в состав объекта культурного наследия федерального значения «Ансамбль Гатчинского дворца и парка», расположенного по адресу: Ленинградская область, Гатчинский район, г. Гатчина, Дворцовый парк»;

приказа комитета по сохранению культурного наследия Ленинградской области от 28.12.2021 № 01-03/21-296 «Об установлении предмета охраны объекта культурного наследия федерального значения «Разные парковые сооружения (мосты, ворота, павильоны и пр.)», 1790-е годы, входящего в состав объекта культурного наследия федерального значения «Ансамбль Гатчинского дворца и парка», расположенного по адресу: Ленинградская область, Гатчинский район, г. Гатчина, Дворцовый парк»;

приказа комитета по сохранению культурного наследия Ленинградской области от 28.12.2021 № 01-03/21-295 «Об установлении предмета охраны объекта культурного наследия федерального значения «Лестницы и террасы в Голландском и Верхнем садах», 1796 г., конец XVIII в., входящего в состав объекта культурного наследия федерального значения «Ансамбль Гатчинского дворца и парка», расположенного по адресу: Ленинградская область, Гатчинский район, г. Гатчина, Дворцовый парк»;

приказа комитета по сохранению культурного наследия Ленинградской области от 24.12.2021 № 01-03/21-257 «Об установлении предмета охраны объекта культурного наследия федерального значения «Голландия» (Адмиралтейство)», 1792–1795 гг., входящего в состав объекта культурного наследия федерального значения «Ансамбль Гатчинского дворца и парка», расположенного по адресу: Ленинградская область, Гатчинский район, г. Гатчина, Дворцовый парк»;

показал, что предусмотренные проектом работы не оказывают влияния на такие элементы предметов охраны, как:

историческое местоположение объектов культурного наследия в границах территории объекта культурного наследия федерального значения «Ансамбль Гатчинского дворца и парка» и «Дворцового парка»;

исторический тип парка, историческую объемно-пространственную композицию, визуальные перспективы;

историческая объемно-планировочная структура по ландшафтным районам, включая характер планировки, соотношение открытых, полукрытых и закрытых пространств;

на характер стилистического решения, озеленения, благоустройства;

природную систему: озеро Серебряное, река Колпанская в границах территории парка;

объемно-пространственные решения территории, композиционные и визуальные связи и раскрытия с основных планировочных направлений;

композиционные особенности строений;

объемно-пространственные и конструктивные решения, архитектурно-художественные решения и материал зданий и сооружений.

Физическая сохранность объектов культурного наследия, входящих в состав объекта культурного наследия федерального значения «Ансамбль Гатчинского дворца и парка», попадающих в зону влияния проводимых работ, а также сохранность территории парка с водными объектами, культурного слоя, рельефа, природного ландшафта, водной и гидротехнической системы, в том числе, исторический облик конструкций берегоукрепления, одерновка берегов до линии уреза воды, сохранность зеленых насаждений, дорожно-тропиночной сети обеспечивается при выполнении мероприятий и рекомендаций, разработанных в разделе.

Работы не окажут влияние на предмет охраны утраченных объектов, входящих в состав объекта культурного наследия федерального значения «Разные парковые сооружения (мосты, ворота, павильоны и пр.)», 1790-е годы, входящего в состав объекта культурного наследия федерального значения «Ансамбль Гатчинского дворца и парка»: Малый каменный мост, Мост Пихтового озера, Плоский мост.

В рамках экспертизы также проведен анализ нормативно-правовых актов об установлении предмета охраны объекта культурного наследия федерального значения «Парк «Зверинец» и объектов культурного наследия федерального значения, входящих в состав объекта культурного наследия федерального значения «Парк «Зверинец», для определения наличия/отсутствия влияния проектируемых работ на предмет охраны указанных объектов.

По результатам анализа приказа комитета по культуре Ленинградской области от 03.10.2019 № 01-03/19-410 «Об установлении предмета охраны объекта культурного наследия федерального значения «Парк «Зверинец», расположенного по адресу: Ленинградская область, Гатчинский муниципальный район, Гатчинское городское поселение, г. Гатчина, парк «Зверинец», приказа комитета по сохранению культурного наследия от 12.10.2022 № 01-03/22-197 «Об установлении предмета охраны объекта культурного наследия федерального значения «Разные парковые сооружения», конец XVIII в., сер. XIX в. и объектов культурного наследия федерального значения, входящих в его состав, включенных в состав объекта культурного наследия федерального значения «Парк «Зверинец», кон. XVIII в., сер. XIX в. (Ленинградская область, Гатчинский муниципальный район, Гатчинское городское поселение, город Гатчина, парк «Зверинец»)» установлено, что проектируемые работы не окажут влияния на предмет охраны указанных объектов культурного наследия, а именно:

на объемно-пространственное и планировочное решение территории: рельеф, сочетание локальных открытых пространств (лугов, площадок, водоемов), полуоткрытых пространств (ландшафтные группы и солитеры) и преимущественно закрытых пространств (массивы (смешанные), рощи) с гидротехническими сооружениями (мостами, дренажными и мелиоративными канавами) и историческим зданием «Птичника», сочетание регулярной и пейзажной планировки, историческую регулярную планировку в виде каркаса перпендикулярно и диагонально пересеченных дорог–просек с круглыми в плане площадками на их пересечении, система регулярных и пейзажных парковых дорог и площадок; конструкцию дорог и площадок, основной породный состав насаждений

на визуальные связи: визуальные связи и перспективы «Птичника» (с «Моста-руины с каскадом и «наумахией», с объектом культурного наследия федерального значения «Ферма»;

на гидротехническую систему: систему дренажных и мелиоративных канав, их местоположение, исторические габариты, историческое берегоукрепление, реку Колпанская в границах территории парка, местоположение, исторические габариты, исторический абрис береговой линии, береговой откос; гидротехнические сооружения (мосты (три));

на сооружения: Пильненский мост №1, Красный мост №1, Можжевеловый мост №1, Мост №1, Пильненский мост №2, Красный мост №2, Можжевеловый (Матюшкин) мост №2, Осиновый мост, их местоположение, исторические габариты, конфигурацию, конструкцию, материал (в виду достаточной удаленности сооружений от участка работ);

на здания: «Птичник», местоположение объекта, объемно-пространственное решение, конфигурацию, форму, материал и габариты кровли, конструктивную

систему здания, композицию и архитектурно-художественное решение фасадов, количество, расположение, конфигурацию оконных проемов, оформление оконных и дверных проемов, строительные конструкции здания и материал, объемно-планировочное решение интерьера в границах капитальных стен.

По результатам анализа проектных решений, выполненной оценки воздействия проектируемых работ на объекты культурного наследия при реализации проектной документации «Расчистка реки Теплая, озера Белое и Карпина пруда в Ленинградской области. Корректировка» для обеспечения физической сохранности объектов культурного наследия, а также сохранности водной и гидротехнической системы, конструкций берегоукрепления, дорожно-тропиночной сети, зеленых насаждений, отнесенных к предмету охраны объектов культурного наследия федерального значения «Ансамбль Гатчинского дворца и парка» и «Парк «Зверинец», в разделе разработан перечень соответствующих мероприятий для обеспечения сохранности объектов культурного наследия при производстве работ.

Так, для обеспечения физической сохранности объектов культурного наследия разделом предусмотрены следующие мероприятия:

- строгое соблюдение проектного решения по расчистке малых участков акватории Белого озера (северных протоков, протоков у острова Любви, «Лабиринта», залива «Пруд Ковш», а также Карпина пруда), только биологическим методом;

- для защиты объектов культурного наследия при проведении работ по расчистке водных объектов устанавливаются охранные зоны шириной не менее 5 м, в которых запрещается производство работ; на участках сохранившихся фрагментов деревянных берегоукрепительных сооружений устанавливается защитная зона не менее 2 м. Охранные и защитные зоны объектов культурного наследия и сооружений должны быть отражены в ППР;

- использование тяжелой техники допускается только на асфальтированных дорожках и в границах проектируемых временных подъездных путей, организованных путем укладки железобетонных дорожных плит, строго в границах согласованных схем временных проездов. На всем протяжении производства работ проезд тяжелой техники в непосредственной близости от сооружений и зданий объектов культурного наследия должен быть исключен;

- мобилизация и демобилизация земснарядов Watermaster Classic IV (V) должна осуществляться специализированной транспортной организацией на трейлерных платформах, позволяющих осуществить разгрузку и погрузку без применения грузоподъемных машин;

- в границах территории объектов культурного наследия вне специально организованных временных проездов, укрепленных железобетонными дорожными плитами, допускается использование только легкой колесной и малогабаритной техники. Движение такой техники осуществляется в границах существующих набивных дорожек и проездов. В случае необходимости допускается дополнительное укрепление набивных дорожек и (или) участков газонов плитами с устройством прослойки из нетканного геотекстиля;

- в случае угрозы нарушения целостности и сохранности объектов культурного наследия минимальное расстояние от обреза фундаментов сооружений и зданий объектов культурного наследия до трасс движения транспортных средств может быть изменено в сторону увеличения;

- размещение и стоянка строительной техники, складирование строительных материалов осуществляется в строгом соответствии с согласованными схемами размещения таких площадок на подготовленном защитном покрытии, укрепленном плитами, запроектированными на достаточном удалении от объектов культурного наследия. Не допускается складирование строительных материалов в непосредственной близости от сооружений и зданий объектов культурного наследия, зеленых насаждений, на дорожках и газонах;

- производство работ с применением щадящих технологических режимов.

К мероприятиям по минимизации расчетных динамических (вибрационных) нагрузок от строительных машин и механизмов, предполагаемых к использованию в процессе производства работ, относятся:

- использование парка строительных машин и механизмов, имеющих минимально возможное удельное давление ходовой части на подстилающие грунты;

- вблизи объектов культурного наследия работы производить с использованием облегченной, малогабаритной техники и (или) вручную для исключения динамического воздействия на объекты культурного наследия;

- проезд на расстоянии менее 10 м от объектов культурного наследия осуществляется на пониженной скорости: ограничение 5 км/ч для снижения вибрационного воздействия на сооружения.

Для обеспечения ландшафтно-экологической сохранности территории объектов культурного наследия предусмотрены следующие меры:

- при производстве работ принимаются меры по обеспечению сохранности зеленых насаждений, газонов. Стволы деревьев, попадающие в зону производства работ, ограждаются по периметру деревянными щитами на высоту дощатым ограждением на высоту габарита техники или рабочей зоны, но не менее 1,5 м, не допуская повреждения корневой системы, ствола и крон;

- запрещается складирование грунта, строительных изделий, инертных материалов вне границ временного использования земель, в прикорневые зоны деревьев, в охранных зонах сооружений;

- при наличии в акватории водного объекта упавших деревьев, веток, прочего мусора, очистка от мусора производится вручную;

- в границах территорий объектов культурного наследия запрещается мытье, ремонт и техническое обслуживание машин;

- после окончания работ и разборки площадок складирования иловых отложений, проводится восстановление нарушенных земель с восстановлением рельефа и газонного покрытия без изменения вертикальных отметок и существующей планировки территории с соблюдением агротехнических сроков (работы по восстановлению почвенно-растительного слоя проводить в период установившихся положительных температур после стабилизации грунта обратной засыпки);

- по окончании производства работ выполнить работы по благоустройству территории в полном объеме. Восстановлению подлежат все покрытия дорог и газонов, нарушенные при производстве работ. Дорожки восстанавливаются в изначальных границах и конструкциях. Восстановление нарушенного благоустройства вне границ производства работ предусмотрено по факту нарушения.

Дополнительно при производстве работ по очистке р. Теплая, оз. Белое и Карпина пруда необходимо руководствоваться специальными природоохранными нормами и правилами, требованиями Федерального закона № 7-ФЗ от 10.01.2002, общими положениями по охране окружающей среды, изложенными в соответствующих разделах СНиП, указаниями, приведенными в разделе ПОС.

- на территории временной строительной базы предусмотрена установка мусоросборного герметичного инвентарного контейнера типа ПУХТО К-0,75 емкостью 0,75 м³ для сбора и временного хранения бытового мусора. Бытовой мусор, по мере накопления и заполнения контейнера, вывозится на полигон;

- образующийся в процессе производства работ строительный мусор складировается в специальный контейнер К-11 и доставляется к месту размещения;

- проектом организации строительства предусматривается установка на территории временной базы и в удаленных от базы зонах производства работ 2-х мобильных туалетных кабин, оборудованных биотуалетами. Опорожнение биотуалетов производится по мере их наполнения с транспортировкой жидких отходов на очистные сооружения.

- проектом предусматривается отвод хозяйственно-бытового стока временной базы строительства в накопительный резервуар с периодическим

опорожнением его ассенизационной машиной и вывозом стока на очистные сооружения;

- заправку автосамосвалов и прочей автотранспортной строительной техники топливом планируется производить на стационарных АЗС, расположенных за пределами объекта на расстоянии до 1 км. Для обеспечения непрерывности работ на объекте целесообразно использовать мобильный топливно-заправочный модуль;

- при доставке инертных материалов на объект и вывозке отходов от расчистки следует использовать накрывные тенты для предотвращения запыления воздуха и просыпания материала на проезжую часть;

- к началу производства работ на объекте подрядная строительная организация должна заключить соответствующие договоры на вывоз, размещение и утилизацию образующихся на временной базе строительства отходов и сточных вод. Транспортировка отходов должна производиться спецтранспортом;

- при производстве работ запрещается свodka древесно-кустарниковой растительности, не предусмотренная проектом. Растительный грунт с участков размещения площадок геотуб укладывается по периметру, образуя обваловку и покрывается геотекстилем, затем после демонтажа используется для восстановления нарушенных земель и посадки газона;

- при производстве работ следует принять все меры по обеспечению сохранности зеленых насаждений, газонов, зданий, строений и сооружений СПб ГБУК «ГМЗ «Гатчина», включая соблюдение границ охранных зон при работе или перемещении машин и механизмов;

- грунты, отвечающие экологическим требованиям и пригодные к вторичному использованию (растительный грунт, растительные смеси, песчаный грунт и песок) должны быть использованы. Грунты, не отвечающие экологическим требованиям или по своим физико-механическим характеристикам и типу непригодные к вторичному использованию, вывозятся на полигон;

- запрещается складирование грунта, строительных изделий, инертных материалов вне границ временного использования земель, в прикорневые зоны деревьев, в охранные зоны сооружений. Зоны производства работ и перемещения строительных механизмов должны быть ограждены, выставлены предупредительные и сигнальные знаки;

- строительные отходы, образованные при производстве работ по расчистке водных объектов: растительные массы водно-болотной растительности, а также древесные отходы, железобетонный лом вывозятся автосамосвалами на полигон, определенный на основании технико-экономического расчета.

В разделе проработаны противопожарные мероприятия.

Пожарная безопасность на стройплощадке обеспечивается в соответствии с требованиями ППБ 01-03.

Назначаются должностные лица из числа инженерно-технических работников ответственные за пожарную безопасность строительного объекта.

Ответственность за пожарную безопасность отдельных участков строительства, обеспечение первичными средствами пожаротушения, их исправное содержание, а также за своевременное выполнение противопожарных мероприятий и соблюдение противопожарных требований действующих норм несут начальники строительных участков, производители работ и другие должностные лица подсобных производств, на которых эта ответственность возложена в соответствии с приказами начальника строительства. Ответственность за пожарную безопасность бытовых и других инвентарных и подсобных помещений субподрядных организаций несут должностные лица, в ведении которых находятся указанные помещения. Ответственность за соблюдение мер пожарной безопасности при выполнении работ субподрядными организациями возлагается на руководителей этих организаций.

Все работники организаций должны допускаться к работе только после прохождения противопожарного инструктажа, а при изменении специфики работы проходить дополнительное обучение по предупреждению и тушению возможных пожаров в порядке, установленном руководителем.

При проведении инструктажа необходимо ознакомить рабочих и служащих с правилами пожарной безопасности требованиями противопожарного режима, а также с пожарной опасностью применяемых материалов, обратив особое внимание на причины пожаров (неосторожное обращение с огнем, нарушение правил при электрогазосварочных работах, разогреве битума, паяльных работах, несоблюдение правил при эксплуатации электрооборудования, неисправность электросетей и приборов отопления и т.п.); обучить правилам и приемам применения первичных средств пожаротушения немедленному вызову пожарной охраны или сбору добровольной пожарной дружины при возникновении пожара. Проинструктированные рабочие и служащие должны расписаться в специальном журнале, где указаны ФИО инструктируемых, дата проведения и лица, проводившие инструктаж.

Курение на территории строительства разрешается только в специально отведенных местах, соответственно оборудованных.

Недопустимо совмещение сварочных работ с работами, связанными с применением легковоспламеняющихся и горючих жидкостей.

Для сохранения и дальнейшей безаварийной эксплуатации объектов культурного наследия, расположенных в непосредственной близости от площадки строительного производства, необходимо организовать работы по геотехническому и динамическому мониторингу за техническим состоянием конструкций объектов культурного наследия с разработкой программы геотехнического мониторинга.

В п. 5.4 раздела подробно расписана методика, этапы и сроки ведения мониторинга, соответствующая действующим нормам, в том числе, ГОСТ 56198-2014 «Мониторинг технического состояния объектов культурного наследия. Недвижимые памятники».

В иных требованиях указаны требования, предусмотренные ст. 36 Федерального закона № 73-ФЗ, а также важные организационные мероприятия, такие как:

- подрядная организация в течение 3 рабочих дней с даты фактического начала работ (этапа работ) должна направить письменное уведомление в региональный орган охраны объектов культурного наследия о начале работ (этапе работ) и планируемой дате завершения работ (этапа работ).

- до начала производства работ необходимо обеспечить письменное ознакомление инженерно-технических работников подрядных организаций с информацией о производстве работ в границах территорий объектов культурного наследия, со схемами границ их территории, разъяснить культурно-историческую значимость объектов с указанием на уголовную и административную ответственность за их повреждение.

- заказчик работ, технический заказчик (застройщик) объекта капитального строительства, лицо, проводящее указанные работы, обязаны незамедлительно уведомить региональный орган охраны объектов культурного наследия, пользователя объекта в случае повреждения объекта культурного наследия или об иных обстоятельствах, причинивших вред объекту культурного наследия, земельному участку в границах территории объекта культурного наследия, или угрожающих причинением такого вреда, и приостановить работы до получения разъяснений органа охраны объектов культурного наследия;

- в случае внесения изменений в проектную документацию, увеличение участка производства работ, внесения изменений в стройгенплан, изменение площадок размещения донных отложений, строительства дополнительных объектов, а также устройства любых временных или служебных автодорог, обходов, мест отдыха, площадок складирования материалов или стоянки техники в границах территории объектов культурного наследия, рабочая документация к изменённому проекту и сам проект должны быть представлены для согласования в региональный орган охраны объектов культурного наследия.

По результатам проведенной экспертом оценки разработанных в разделе мероприятий по обеспечению сохранности объектов культурного наследия, сделан вывод об обоснованности, оптимальности и достаточности мер по обеспечению сохранности объектов культурного наследия, о соответствии этих мер и мероприятий требованиям действующего законодательства.

Перечень документов и материалов, собранных и полученных при проведении экспертизы, а также использованной для нее специальной, технической и справочной литературы

1. постановление Совета Министров РСФСР от 04.12.1974 № 624 "О дополнении и частичном изменении постановления Совета Министров РСФСР от 30 августа 1960 г. N 1327 "О дальнейшем улучшении дела охраны памятников культуры в РСФСР";
2. приказ комитета по культуре Ленинградской области от 20.01.2014 № 01-03/14-01 «Об утверждении границы территории объекта культурного наследия федерального значения «Ансамбль Гатчинского дворца и парка»;
3. приказ комитета по культуре Ленинградской области от 11.09.2015 № 01-03/15-45 «Об утверждении предмета охраны объекта культурного наследия федерального значения «Ансамбль Гатчинского дворца и парка»;
4. приказ комитета по культуре Ленинградской области от 26.08.2020 № 01-03/20-236 «Об установлении предмета охраны объекта культурного наследия федерального значения «Дворцовый парк», 1771-1796 гг. (ансамбль), входящего в состав объекта культурного наследия федерального значения «Ансамбль Гатчинского дворца и парка», 1766-1801 гг., расположенного по адресу: Ленинградская область, г. Гатчина, Дворцовый парк»;
5. приказ комитета по сохранению культурного наследия Ленинградской области от 28.12.2021 № 01-03/21-296 «Об установлении предмета охраны объекта культурного наследия федерального значения «Разные парковые сооружения (мосты, ворота, павильоны и пр.)», 1790-е годы, входящего в состав объекта культурного наследия федерального значения «Ансамбль Гатчинского дворца и парка», расположенного по адресу: Ленинградская область, Гатчинский район, г. Гатчина, Дворцовый парк»;
6. приказ комитета по культуре Ленинградской области от 22.11.2019 № 01-03/19-482 «Об установлении предмета охраны объекта культурного наследия федерального значения «Терраса Белого озера», 1790-е гг., входящего в состав объекта культурного наследия федерального значения «Ансамбль Гатчинского дворца и парка», 1766-1801 гг., расположенного по адресу: Ленинградская область, Гатчинский район, г. Гатчина, Дворцовый парк (Ленинградская область, Гатчинский муниципальный район, Гатчинское городское поселение, город Гатчина, проспект Красноармейский, дом 1, сооружение 16)»;
7. приказ комитета по сохранению культурного наследия Ленинградской области от 23.12.2021 № 01-03/21-243 «Об установлении предмета охраны объекта культурного наследия федерального значения «Горбатый мост (на Длинном острове)», 1793 г., входящего в состав объекта культурного наследия федерального значения «Ансамбль Гатчинского дворца и парка»,

- расположенного по адресу: Ленинградская область, Гатчинский район, г. Гатчина, Дворцовый парк»;
8. приказ комитета по сохранению культурного наследия Ленинградской области от 24.12.2021 № 01-03/21-256 «Об установлении предмета охраны объекта культурного наследия федерального значения «Три паромные пристани на Белом озере», 1790-е гг., входящего в состав объекта культурного наследия федерального значения «Ансамбль Гатчинского дворца и парка», расположенного по адресу: Ленинградская область, Гатчинский район, г. Гатчина, Дворцовый парк»;
 9. приказ комитета по сохранению культурного наследия Ленинградской области от 28.12.2021 № 01-03/21-298 «Об установлении предмета охраны объекта культурного наследия федерального значения «Большой каменный мост на круговой дороге», 1790-е гг., входящего в состав объекта культурного наследия федерального значения «Ансамбль Гатчинского дворца и парка», расположенного по адресу: Ленинградская область, Гатчинский район, г. Гатчина, Дворцовый парк»;
 10. приказ комитета по сохранению культурного наследия Ленинградской области от 28.12.2021 № 01-03/21-289 «Об установлении предмета охраны объекта культурного наследия федерального значения «Павильон Венеры», 1792-1797 гг., входящего в состав объекта культурного наследия федерального значения «Ансамбль Гатчинского дворца и парка», расположенного по адресу: Ленинградская область, Гатчинский район, г. Гатчина, Дворцовый парк»;
 11. приказ комитета по сохранению культурного наследия Ленинградской области от 24.12.2021 № 01-03/21-262 «Об установлении предмета охраны объекта культурного наследия федерального значения «Металлические мосты на Острове любви и в лабиринте», 1884 г., входящего в состав объекта культурного наследия федерального значения «Ансамбль Гатчинского дворца и парка», расположенного по адресу: Ленинградская область, Гатчинский район, г. Гатчина, Дворцовый парк»;
 12. приказ комитета по сохранению культурного наследия Ленинградской области от 23.12.2021 № 01-03/21-237 «Об установлении предмета охраны объекта культурного наследия федерального значения «Каскад со шлюзом», 1797 - 1798 гг., входящего в состав объекта культурного наследия федерального значения «Ансамбль Гатчинского дворца и парка», расположенного по адресу: Ленинградская область, Гатчинский район, г. Гатчина, Дворцовый парк»;
 13. приказ комитета по сохранению культурного наследия Ленинградской области от 28.12.2021 № 01-03/21-297 «Об установлении предмета охраны объекта культурного наследия федерального значения «Две террасы на

- Острове любви», 1797 г., входящего в состав объекта культурного наследия федерального значения «Ансамбль Гатчинского дворца и парка», расположенного по адресу: Ленинградская область, Гатчинский район, г. Гатчина, Дворцовый парк»;
14. приказ комитета по сохранению культурного наследия Ленинградской области от 24.12.2021 № 01-03/21-260 «Об установлении предмета охраны объекта культурного наследия федерального значения «Каменная терраса с лестницами на Длинном острове», 1792 - 1797 гг., входящего в состав объекта культурного наследия федерального значения «Ансамбль Гатчинского дворца и парка», расположенного по адресу: Ленинградская область, Гатчинский район, г. Гатчина, Дворцовый парк»;
 15. приказ комитета по сохранению культурного наследия Ленинградской области от 28.12.2021 № 01-03/21-296 «Об установлении предмета охраны объекта культурного наследия федерального значения «Разные парковые сооружения (мосты, ворота, павильоны и пр.)», 1790-е годы, входящего в состав объекта культурного наследия федерального значения «Ансамбль Гатчинского дворца и парка», расположенного по адресу: Ленинградская область, Гатчинский район, г. Гатчина, Дворцовый парк»;
 16. приказ комитета по сохранению культурного наследия Ленинградской области от 28.12.2021 № 01-03/21-295 «Об установлении предмета охраны объекта культурного наследия федерального значения «Лестницы и террасы в Голландском и Верхнем садах», 1796 г., конец XVIII в., входящего в состав объекта культурного наследия федерального значения «Ансамбль Гатчинского дворца и парка», расположенного по адресу: Ленинградская область, Гатчинский район, г. Гатчина, Дворцовый парк»;
 17. приказ комитета по сохранению культурного наследия Ленинградской области от 24.12.2021 № 01-03/21-257 «Об установлении предмета охраны объекта культурного наследия федерального значения «Голландия» (Адмиралтейство)», 1792–1795 гг., входящего в состав объекта культурного наследия федерального значения «Ансамбль Гатчинского дворца и парка», расположенного по адресу: Ленинградская область, Гатчинский район, г. Гатчина, Дворцовый парк»;
 18. приказ комитета по культуре Ленинградской области от 06.10.2017 № 01-03/17-121 «Об установлении границ территории объекта культурного наследия федерального значения «Парк «Зверинец», местонахождение: Ленинградская область, Гатчинский район, г. Гатчина»
 19. приказ комитета по культуре Ленинградской области от 03.10.2019 №01-03/19-410 «Об установлении предмета охраны объекта культурного наследия федерального значения «Парк «Зверинец», расположенного по адресу:

- Ленинградская область, Гатчинский муниципальный район, Гатчинское городское поселение, г. Гатчина, парк «Зверинец»;
20. приказ комитета по сохранению культурного наследия от 12.10.2022 № 01-03/22-197 «Об установлении предмета охраны объекта культурного наследия федерального значения «Разные парковые сооружения», конец XVIII в., сер. XIX в. и объектов культурного наследия федерального значения, входящих в его состав, включенных в состав объекта культурного наследия федерального значения «Парк «Зверинец», кон. XVIII в., сер. XIX в. (Ленинградская область, Гатчинский муниципальный район, Гатчинское городское поселение, город Гатчина, парк «Зверинец»)»;
 21. Федеральный закон от 25.06.2002 №73-ФЗ «Об объектах культурного наследия (памятниках истории и культуры) народов Российской Федерации»;
 22. Градостроительный кодекс Российской Федерации от 29.12.2004 №190-ФЗ;
 23. Водный кодекс Российской Федерации (Федеральный закон от 03.06.2006 №74-ФЗ);
 24. Земельный кодекс Российской Федерации (Федеральный закон от 25.10.2001 №136-ФЗ);
 25. Федеральный закон «Об охране окружающей среды» от 10.01.2002 №7-ФЗ;
 26. ГОСТ Р 55567-2013. Порядок организации и ведения инженерно-технических исследований на объектах культурного наследия. Памятники истории и культуры. Общие требования;
 27. ГОСТ 56198-2014. Мониторинг технического состояния объектов культурного наследия. Недвижимые памятники.
 28. ГОСТ 31937-2011 Здания и сооружения. Правила обследования и мониторинга технического состояния;
 29. ГОСТ Р 55945-2014 Общие требования к инженерно-геологическим изысканиям и исследованиям для сохранения объектов культурного наследия;
 30. ГОСТ Р 55935-2013. Состав и порядок разработки научно-проектной документации на выполнение работ по сохранению объектов культурного наследия - произведений ландшафтной архитектуры и садово-паркового искусства;
 31. ГОСТ Р 57368-2016. Сохранение произведений ландшафтной архитектуры и садово-паркового искусства;
 32. СП 47.13330.2012 Инженерные изыскания для строительства. Основные положения. Актуализированная редакция СНиП 11-02-96
 33. ГОСТ 24346-80. Вибрация. Термины и определения;
 34. ГОСТ 12.1.012–90 ССБТ. Вибрационная безопасность. Общие требования
 35. СНиП 3.02.01-87 Земляные сооружения, основания и фундаменты;
 36. СанПиН 2.2.3.1384-03 «Гигиенические требования к организации строительного производства и строительных работ»;
 37. ГОСТ 25853-86 «Здания и сооружения мобильные (инвентарные)»;
 38. ГОСТ 23407-78 «Ограждения инвентарные строительных площадок и участков производства СМР»;
 39. ВСН 486-86 Обеспечение охраны водной среды при производстве работ гидромеханизированным способом;

40. ГОСТ Р 12.3.048-2002 ССБТ "Производство земляных работ способом гидромеханизации. Требования безопасности";
41. Проект мероприятий по обеспечению сохранности объектов культурного наследия при проведении земляных и строительных работ, предусмотренных проектом: «Расчистка реки Теплая, озера Белое и Карпина пруда в Ленинградской области», разработанным ООО «ЛЕНВОДПРОЕКТ» в 2019 г., шифр ОВХП-19000667, на земельных участках, непосредственно связанных с земельными участками в границах территорий объектов культурного наследия и в границах территорий объектов культурного наследия, Шифр 060/2019-ПСД-МОСОКН, ООО «Добрый город», 2019 г.;
42. Акт по результатам проведения государственной историко-культурной экспертизы документации, обосновывающей меры по обеспечению сохранности объектов культурного наследия при проведении земляных и строительных работ на земельных участках, непосредственно связанных с земельными участками в границах территорий объектов культурного наследия, и в границах территорий объектов культурного наследия, - «Проект мероприятий по обеспечению сохранности объектов культурного наследия при проведении земляных и строительных работ, предусмотренных проектом: «Расчистка реки Теплая, озера Белое и Карпина пруда в Ленинградской области», разработанным ООО «ЛЕНВОДПРОЕКТ» в 2019 г., шифр ОВХП-19000667, на земельных участках, непосредственно связанных с земельными участками в границах территорий объектов культурного наследия и в границах территорий объектов культурного наследия», разработанной ООО «Добрый город» в 2019 г., шифр 060/2019-ПСД, в целях обеспечения сохранности объектов культурного наследия (источник: <http://gike.culture.lenobl.ru/>);
43. Акт по результатам проведения государственной историко-культурной экспертизы документации, обосновывающей меры по обеспечению сохранности объекта культурного наследия федерального значения «Приоратский парк», расположенного по адресу: Ленинградская область, Гатчинский муниципальный район, Гатчинское городское поселение, г. Гатчина, парк «Приоратский», и выявленных объектов культурного наследия, расположенных в границах территории объекта культурного наследия федерального значения «Приоратский парк, при проведении земляных и строительных работ на земельном участке, непосредственно связанном с земельным участком в границах территории объекта культурного наследия, и в границах территории объекта культурного наследия, - «Мероприятия по обеспечению сохранности объекта культурного наследия федерального значения «Приоратский парк», расположенного по адресу: Ленинградская

область, Гатчинский муниципальный район, Гатчинское городское поселение, г. Гатчина, парк «Приоратский», и выявленных объектов культурного наследия, расположенных в границах территории объекта культурного наследия федерального значения «Приоратский парк, при проведении земляных и строительных работ, предусмотренных проектом: «Расчистка озера Черное, озера Филькино и ручья Безымянный в Ленинградской области», шифр 19001109, на земельном участке, непосредственно связанном с земельным участком в границах территории объекта культурного наследия, и в границах территории объекта культурного наследия», разработанным ООО «ЛЕНВОДПРОЕКТ» в 2020 г., шифр 19001109, в целях обеспечения сохранности объекта культурного наследия (источник: <http://gike.culture.lenobl.ru/>).

Обоснования вывода экспертизы.

По результатам проведенных исследований, анализа нормативно-правовой базы и представленного на экспертизу раздела проектной документации об обеспечении сохранности объектов культурного наследия, разработанного в составе проектной документации «Расчистка реки Теплая, озера Белое и Карпина пруда в Ленинградской области. Корректировка», экспертом установлено следующее.

1. Участок проектирования объекта «Расчистка реки Теплая, озера Белое и Карпина пруда в Ленинградской области. Корректировка» расположен:

- в границах территории объекта культурного наследия федерального значения «Ансамбль Гатчинского дворца и парка», расположенного по адресу: Ленинградская область, Гатчинский район, г. Гатчина, Дворцовый парк;

- в границах территории объекта культурного наследия федерального значения «Парк «Зверинец», расположенного по адресу: Ленинградская область, Гатчинский муниципальный район, Гатчинское городское поселение, город Гатчина, парк «Зверинец».

2. Раздел содержит исчерпывающую информацию и необходимые сведения, в том числе:

- информацию об основаниях для разработки раздела по обеспечению сохранности объектов культурного наследия;

- сведения о выполненной научно-исследовательской работе;

- учетные данные об объектах культурного наследия «Ансамбль Гатчинского дворца и парка» и «Парк «Зверинец», графические материалы по границам территории объектов культурного наследия и расположению объектов культурного наследия, входящих в состав ансамблей;

- краткую историческую справку по объектам культурного наследия, включающую материалы иконографии;

- сведения о планируемых работах с описанием участка проведения работ, проектных решений, решений по организации строительства, результатами натурного обследования участка проектирования и прилегающей территории с приложением фотофиксации;

- оценку воздействия проектируемых работ на объекты культурного наследия, предмет охраны объектов культурного наследия;

- оценку соответствия проектных решений требованиям ст. 5.1. Федерального закона № 73-ФЗ;

- мероприятия по обеспечению сохранности объектов культурного наследия, включающие меры по обеспечению физической сохранности объектов культурного наследия, ландшафтно-экологической сохранности и сохранности визуального восприятия объектов культурного наследия и иные требования.

3. По результатам рассмотрения проектной документации и анализа нормативно-правовых документов экспертом подтверждаются выводы, сделанные на основании оценки воздействия проектируемых работ на объекты культурного наследия в части соответствия проектных решений требованиям ст. 5.1 Федерального закона № 73-ФЗ: проведение работ по расчистке реки Теплая, озера Белое и Карпина пруда от донных отложений направлено на сохранение природной среды объекта культурного наследия, оздоровление гидросистемы объектов культурного наследия, а также на обеспечение функционирования объектов культурного наследия в современных условиях;

4. По результатам рассмотрения проектной документации и анализа нормативно-правовых документов экспертом подтверждаются выводы, сделанные на основании оценки воздействия проектируемых работ на объекты культурного наследия о том, что производство работ по расчистке водных объектов от донных отложений участка реки Теплая, озера Белое и Карпина пруда в целом не окажет влияния на предмет охраны объекта культурного наследия федерального значения «Парк «Зверинец», объекта культурного наследия федерального значения «Ансамбль Гатчинского дворца и парка», а также объектов культурного наследия федерального значения, входящих в состав ансамблей.

Физическая сохранность объектов культурного наследия, входящих в состав объекта культурного наследия федерального значения «Ансамбль Гатчинского дворца и парка», попадающих в зону влияния проводимых работ, а также сохранность территории парка с водными объектами, культурного слоя, рельефа, природного ландшафта, водной и гидротехнической системы, в том числе, исторический облик конструкций берегоукрепления, одерновка берегов до линии уреза воды, сохранность зеленых насаждений, дорожно-тропиночной сети

обеспечивается при выполнении мероприятий и рекомендаций, разработанных в разделе.

4. Разработанные в разделе мероприятия по обеспечению сохранности объектов культурного наследия обоснованы, достаточны и оптимальны, позволяют исключить прямое и косвенное влияние на объекты культурного наследия федерального значения, входящие в состав объекта культурного наследия федерального значения «Ансамбль Гатчинского дворца и парка», а также на территорию объектов культурного наследия федерального значения «Парк «Зверинец» и «Ансамбль Гатчинского дворца и парка»; исключают риски возникновения негативных факторов, угрожающих сохранности объектов культурного наследия.

Вывод экспертизы.

По результатам проведенных исследований экспертом сделан вывод о **возможности (положительное заключение)** обеспечения сохранности объекта культурного наследия федерального значения «Ансамбль Гатчинского дворца и парка», расположенного по адресу: Ленинградская область, Гатчинский район, г. Гатчина, Дворцовый парк, и объекта культурного наследия федерального значения «Парк «Зверинец», расположенного по адресу: Ленинградская область, Гатчинский муниципальный район, Гатчинское городское поселение, город Гатчина, парк «Зверинец», а также объектов культурного наследия федерального значения, входящих в состав ансамблей, включенных в единый государственный реестр объектов культурного наследия (памятников истории и культуры) народов Российской Федерации, при проведении земляных, строительных, мелиоративных и (или) хозяйственных работ, предусмотренных статьей 25 Лесного кодекса Российской Федерации работ по использованию лесов и иных работ в рамках реализации проектных решений по объекту: «Расчистка реки Теплая, озера Белое и Карпина пруда в Ленинградской области. Корректировка», разработанной обществом с ограниченной ответственностью «Проектный институт территориального развития» в 2022 г.

Перечень приложений к заключению экспертизы:

Приложение № 1. Письмо комитета по сохранению культурного наследия Ленинградской области от 25.08.2022 № 01-09-5463/2022-0-1;

Приложение № 2. Учетная документация по объектам культурного наследия;

Приложение № 3. Схемы, содержащие информацию о местонахождении объектов культурного наследия, попадающих в границы зоны влияния проектных работ;

Приложение № 4. Графические материалы (выдержки из проекта);

Приложение № 5. Выписка из Единого государственного реестра недвижимости на земельные участки, схема расположения земельных участков на кадастровой карте;

Приложение № 6. Договор на проведение экспертизы от 14.11.2022 № 3/11, копия приказа Министерства культуры Российской Федерации от 09.11.2021 № 1809 «Об аттестации эксперта по проведению государственной историко-культурной экспертизы»;

Приложение № 7. Раздел 10. Иная документация в случаях, предусмотренных законодательными и иными нормативными правовыми актами Российской Федерации. Мероприятия по обеспечению сохранности объектов культурного наследия, шифр 020-2022-МОСОКН, разработанный в составе проектной документации «Расчистка реки Теплая, озера Белое и Карпина пруда в Ленинградской области. Корректировка», разработанной обществом с ограниченной ответственностью «Проектный институт территориального развития» в 2022 г.

Дата оформления экспертизы: 25 ноября 2022 года.

Государственный эксперт

В.Ю. Соболев

Документ подписан усиленной квалифицированной электронной подписью в соответствии с п. 22 Положения о государственной историко-культурной экспертизе, утвержденного постановлением Правительства от 15 июля 2009 г. № 569.

ПРИЛОЖЕНИЕ № 1

**к акту государственной историко-культурной экспертизы
раздела «Мероприятия по обеспечению сохранности объектов
культурного наследия», разработанного в составе проектной
документации «Расчистка реки Теплая, озера Белое и Карпина пруда
в Ленинградской области. Корректировка»**

Письмо комитета по сохранению культурного наследия Ленинградской области от
25.08.2022 № 01-09-5463/2022-0-1



ЗАМЕСТИТЕЛЬ
ПРЕДСЕДАТЕЛЯ ПРАВИТЕЛЬСТВА
ЛЕНИНГРАДСКОЙ ОБЛАСТИ -
ПРЕДСЕДАТЕЛЬ КОМИТЕТА ПО
СОХРАНЕНИЮ КУЛЬТУРНОГО
НАСЛЕДИЯ

191311, Санкт-Петербург, ул. Смольного, д.3
Тел./факс: 8 (812) 539-45-00
E-mail: okn@lenreg.ru

25.08.2022 № 01-09-5463/2022-0-1

На № _____ от _____

Генеральному директору
ООО НПО «Проектный институт
территориального развития»

Овчарову Д.А.

ул. Фучика, д. 4, литер К,
Санкт-Петербург, 192102
эл. почта: proekt@ist.su

**Информация о наличии или отсутствии
объектов культурного наследия, включенных в единый государственный
реестр объектов культурного наследия (памятников истории и культуры)
народов Российской Федерации, и выявленных объектов культурного
наследия на землях, подлежащих воздействию земляных, строительных,
мелиоративных, хозяйственных работ, предусмотренных статьей 25
Лесного кодекса Российской Федерации работ по использованию лесов
(за исключением работ, указанных в пунктах 3, 4 и 7 части 1 статьи 25
Лесного кодекса Российской Федерации) и иных работ**

На основании заявления от 26 июля 2022 года № ИС500-167-2022 (входящий № 01-09-5463/2022 от 27 июля 2022 года) в отношении земельных участков с кадастровыми номерами 47:00:0000000:1725 и 47:25:0110001:19, местонахождение: Ленинградская область, Гатчинский муниципальный район, г. Гатчина,

(адрес земельного участка)

сообщаем:

1. Информация о наличии/отсутствии объектов культурного наследия, включенных в единый государственный реестр объектов культурного наследия (памятников истории и культуры) народов Российской Федерации (далее - реестр), выявленные объекты культурного наследия либо объекты, обладающие признаками объекта культурного наследия:

В соответствии с п. 1 ст. 36 Федерального закона от 25 июня 2002 года № 73-ФЗ «Об объектах культурного наследия (памятниках истории и культуры) народов Российской Федерации» (далее – Федеральный закон №73-ФЗ) проектирование и проведение земляных, строительных, мелиоративных, хозяйственных и иных работ осуществляется при отсутствии на данной территории объектов культурного наследия, включенных в единый государственный реестр объектов культурного наследия (памятников истории и культуры) народов Российской Федерации (далее – Реестр), выявленных объектов культурного наследия или объектов, обладающих признаками объекта культурного наследия, либо при условии соблюдения техническим заказчиком (застройщиком) объекта капитального строительства, заказчиками других видов работ,

лицом, проводящим указанные работы, предусмотренных указанной статьей, требований по обеспечению сохранности³⁶ объектов культурного наследия.

(информация об объектах либо их отсутствии)

2. Информация о расположении/частичном расположении/либо отсутствии расположения земельного участка в границах защитных зон, в границах территорий объектов культурного наследия, включенных в реестр, в границах территорий выявленных объектов культурного наследия, в границах зон охраны объектов культурного наследия, включенных в реестр, в границах территорий исторических поселений, имеющих особое значение для истории и культуры Российской Федерации:

Рассматриваемые земельные участки расположены в границах территории объектов культурного наследия федерального значения «Ансамбль Гатчинского дворца и парка», 1766-1892 гг. (г. Гатчина, Дворцовый парк) и «Парк «Зверинец», конец XVIII в., сер. XIX в. (г. Гатчина, парк «Зверинец»), включенных в единый государственный реестр объектов культурного наследия (памятников истории и культуры) народов Российской Федерации (далее – ансамбли).

2.1. Описание режимов использования земельного участка (ограничения, обременения): земельные участки с кадастровыми номерами 47:00:0000000:1725 и 47:25:0110001:19, местонахождение: Ленинградская область, Гатчинский муниципальный район, г. Гатчина, относятся к землям историко-культурного назначения, правовой режим которых регулируется земельным законодательством Российской Федерации и Федеральным законом № 73-ФЗ.

3. Информация о наличии/отсутствии данных о проведенных историко-культурных исследованиях: сведения о проведенных историко-культурных исследованиях: письмо комитета по культуре Ленинградской области № 01-10-8160/2019-0-1 от 04 декабря 2019 года: о согласии выводом, изложенным в акте государственной историко-культурной экспертизы документации, обосновывающей меры по обеспечению сохранности объектов культурного наследия при проведении земляных и строительных работ на земельных участках, непосредственно связанных с земельными участками в границах территорий объектов культурного наследия, и в границах территорий объектов культурного наследия, - «Проект мероприятий по обеспечению сохранности объектов культурного наследия при проведении земляных и строительных работ, предусмотренных проектом: «Расчистка реки Теплая, озера Белое и Карпина пруда в Ленинградской области», разработанным ООО «ЛЕНВОДПРОЕКТ» в 2019 году, шифр ОВХП-19000667, на земельных участках, непосредственно связанных с земельными участками в границах территорий объектов культурного наследия и в границах территорий объектов культурного наследия», разработанной ООО «Добрый город» в 2019 году, шифр 060/2019-ПСД, в целях обеспечения сохранности объектов культурного наследия.

4. Информация о необходимости/либо отсутствии необходимости проведения государственной историко-культурной экспертизы:

Согласно п. 2 ст. 36 Федерального закона № 73-ФЗ изыскательские, проектные, земляные, строительные, мелиоративные, хозяйственные работы, указанные в статье 30 Федерального закона № 73-ФЗ работы по использованию лесов и иные работы в границах территории объекта культурного наследия, включенного в реестр, проводятся при условии соблюдения установленных статьей 5.1 Федерального закона № 73-ФЗ требований к осуществлению деятельности в границах территории объекта культурного наследия, и при условии реализации согласованного соответствующим

органом охраны объектов культурного наследия, определенным пунктом 2 статьи 45 Федерального закона № 73-ФЗ, обязательного раздела об обеспечении сохранности указанного объекта культурного наследия в проектах проведения таких работ или проекта обеспечения сохранности указанного объекта культурного наследия, включающих оценку воздействия проводимых работ на указанный объект культурного наследия.

Учитывая изложенное, в случае корректировки ранее утвержденных проектных решений по расчистке реки Теплая, озера Белое и Карпина пруда заказчику работ в соответствии со ст. 5.1, 28, 30, 31, 32, 33, 36, 45.1 Федерального закона 73-ФЗ необходимо:

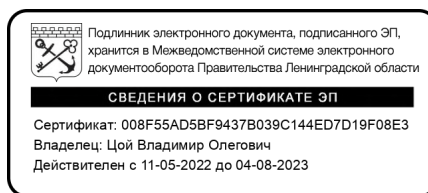
разработать в составе проектной документации раздел об обеспечении сохранности объектов культурного наследия «Ансамбль Гатчинского дворца и парка» и «Парк «Зверинец» (в т.ч. объектов, входящих в состав ансамблей) или проект обеспечения сохранности объектов культурного наследия, включающих оценку воздействия проводимых работ на указанные объекты культурного наследия (далее документация или раздел документации, обосновывающий меры по обеспечению сохранности объектов культурного наследия);

получить по документации или разделу документации, обосновывающей меры по обеспечению сохранности объектов культурного наследия, заключение государственной историко-культурной экспертизы и представить его совместно с указанной документацией в Комитет на согласование;

обеспечить реализацию согласованной Комитетом документации, обосновывающей меры по обеспечению сохранности объектов культурного наследия.

Порядок организации, проведения и рассмотрения заключения государственной историко-культурной экспертизы определен Положением о государственной историко-культурной экспертизе, утвержденным Постановлением Правительства Российской Федерации от 15 июля 2009 года № 569. Со списком аттестованных экспертов можно ознакомиться на официальном сайте Министерства культуры Российской Федерации: mkrf.ru.

Дополнительная информация: в соответствии со ст. 36 Федерального закона № 73-ФЗ земляные, строительные, хозяйственные и иные работы должны быть немедленно приостановлены исполнителем работ в случае обнаружения объекта, обладающего признаками объекта культурного наследия, в том числе объекта археологического наследия. Исполнитель работ в течение трех рабочих дней со дня обнаружения такого объекта обязан направить в региональный орган охраны объектов культурного наследия письменное заявление об обнаруженном объекте культурного наследия либо заявление в форме электронного документа, подписанного усиленной квалифицированной электронной подписью в соответствии с требованиями Федерального закона от 06 апреля 2011 года № 63-ФЗ «Об электронной подписи».



В.О. Цой

ПРИЛОЖЕНИЕ № 2

**к акту государственной историко-культурной экспертизы
раздела «Мероприятия по обеспечению сохранности объектов
культурного наследия», разработанного в составе проектной
документации «Расчистка реки Теплая, озера Белое и Карпина пруда
в Ленинградской области. Корректировка»**

Учетная документация по объектам культурного наследия



С О В Е Т М И Н И С Т Р О В Р С Ф С Р

П О С Т А Н О В Л Е Н И Е

от 30 августа 1960 г. № 1327

Москва

О дальнейшем улучшении дела охраны памятников культуры в РСФСР

Совет Министров РСФСР отмечает, что в области охраны памятников культуры Российской Федерации достигнуты известные положительные результаты. Выявлено и взято на учет свыше 30 тыс. памятников археологии, истории, архитектуры и искусства, из которых наиболее ценные приняты под государственную охрану. Осуществлены ремонтно-реставрационные работы более чем по 2 тысячам архитектурных и историко-мемориальных памятников и памятников искусства. Восстановлено и реставрировано около 700 памятников, разрушенных немецко-фашистскими захватчиками в годы Великой Отечественной войны. В ряде автономных республик, краев и областей несколько улучшена работа по научному исследованию и пропаганде памятников культуры.

Вместе с тем в деле охраны памятников имеются еще серьезные недостатки. Многие из них находятся в запущенном состоянии, что ставит их под угрозу разрушения. В то же время средства, выделяемые на эти цели, в ряде областей и автономных республик не осваиваются.

В 1959 году часть средств, предназначенных на ремонт и реставрацию памятников культуры, была использована не по назначению Советами Министров Дагестанской, Мордовской и Татарской АССР, Горьковским, Владимирским, Калининским, Костромским, Тамбовским, Тульским, Ярославским облисполкомами и Ленинградским горисполкомом.

В некоторых областях отсутствует должный учет памятников культуры, ряд памятников архитектуры передается в пользование организации без заключения о рента-арендных договоров.

Некоторые Советы Министров автономных республик и исполкомы Советов депутатов трудящихся не установили должного надзора за сохранностью памятников культуры и обеспечением их содержания в надлежащем порядке, в результате чего имеются случаи нанесения ущерба памятникам культуры, невыполнения пользователями памятников обязательств по сохранности доверенных им культурных ценностей.

Некоторые памятники архитектуры в Ивановской области находятся до аварийного состояния. В неудовлетворительном состоянии находится ряд уникальных памятников — усадеб Московской области (Кузьминки, Ольгово, Царицыно, парк Кусково и другие).

Только за последние годы имели место разрушения памятников археологии и архитектуры в Краснодарском и Ставропольском краях, Калужской, Рязанской, Сталинградской и других областях.

Неудовлетворительно поставлена пропаганда памятников культуры, недостаточно раскрывается их идейно-художественное содержание.

Министерство культуры РСФСР и его местные органы не уделяют необходимого внимания вопросам издания массовой литературы и других печатных материалов о памятниках культуры. Мало появляется статей в газетах и журналах, посвященных популяризации памятников. Для пропаганды памятников не используются кино, телевидение. Не проводится также в должной мере пропаганда памятников культуры в лекциях Общества по распространению политических и научных знаний РСФСР.

Слабо ведется работа по привлечению населения и особенно молодежи к активному участию в охране и пропаганде памятников культуры.

В целях дальнейшего улучшения охраны памятников культуры и использования их в деле коммунистического воспитания советского народа Совет Министров РСФСР постановляет:

1. Обязать Советы Министров автономных республик, крайисполкомы, облисполкомы, Мосгорисполком и Ленгорисполком совместно улучшить охрану и пропаганду памятников культуры, шире привлекая общественность к этому делу, имеющему важное значение в воспитании у трудящихся, особенно у молодежи, чувства глубокого уважения к историческому прошлому нашего народа и любви к Родине.

2. Установить, что:

а) за сохранность всех памятников культуры полную ответственность несут Советы Министров автономных республик, крайисполкомы, облисполкомы, горисполкомы, райисполкомы и сельские Советы депутатов трудящихся;

б) за сохранность памятников культуры, находящихся в пользовании предприятий, учреждений и организаций, ответственность несут руководители этих предприятий, учреждений и организаций;

в) указания государственных органов охраны памятников культуры по всем вопросам учета, охраны, реставрации и содержания памятников являются обязательными для всех предприятий, учреждений и организаций; проведение мероприятий, затрагивающих памятники культуры, должно согласовываться с органами охраны памятников;

г) снятие памятников культуры с охраны вследствие необходимости их сноса, застройки или переделки, вызываемых исключительными обстоятельствами, допускается только:

с разрешения Совета Министров РСФСР — по памятникам государственного значения;

с разрешения Министерства культуры РСФСР — по памятникам местного значения.

Памятники культуры снимаются с охраны только после проведения по ним научных исследований и их полной фиксации (фотографирование, обмеры, раскопки, а при необходимости — составление макетов) с представлением этих материалов в Министерство культуры РСФСР.

Связанные с этим расходы относятся за счет организаций, получивших разрешение на снос или переделку памятников.

3. Обязать Советы Министров автономных республик, крайисполкомы, облисполкомы, Мосгорисполком и Ленгорисполком:

а) установить строгий надзор за неприкосновенностью, правильным содержанием и использованием памятников культуры;

б) привлекать в установленном порядке предприятия, организации и колхозы, на территории которых находятся историко-архитектурные и мемориальные памятники, к проведению работ по благоустройству этих памятников и обеспечению их правильного содержания;

в) включать работы по ремонту и восстановлению памятников культуры в планы местных строительных организаций там, где нет специальных реставрационных мастерских;

г) принять меры по улучшению условий работы действующих специальных научно-реставрационных производственных мастерских, укреплению их производственной базы и обеспечению снабжения материалами, необходимыми для реставрационных работ;

д) разрешить реставрационным мастерским выполнять работы по ремонту и реставрации памятников культуры тех автономных республик, краев и областей, где не имеется таких мастерских, включая эти работы в планы указанных мастерских;

е) запретить использование не по назначению средств и материалов, предусматриваемых на реставрацию памятников культуры;

ж) запрещать пользователям памятников в тех автономных республиках, краях и областях, где имеются специальные реставрационные мастерские, выполнять восстановительные и реставрационные работы по памятникам культуры (за исключением мелких периодических работ) без участия указанных мастерских или без наблюдения за работами специалистов-реставраторов, если к работе привлекаются строительные организации;

з) обеспечить строгое соблюдение установленного порядка передачи памятников в пользование. В течение 1960 года заключить охранные или охранно-арендные договоры между пользователями и органами охраны памятников по всем объектам, по которым эти договоры не были заключены ранее и обеспечить надзор за неуклонным исполнением;

и) создать при Советах Министров автономных республик, крайисполкомах, облисполкомах, горисполкомах, райисполкомах и сельских Советах депутатов трудящихся комиссии содействия охране памятников культуры, привлекая к участию в них местных работников культуры, науки и представителей общественности;

к) усилить разъяснительную работу среди населения и особенно молодежи о значении памятников культуры и участия населения в их охране. Использовать в этих целях все формы пропаганды (печать, радио, телевидение, кино и др.).

4. Обязать Министерство культуры РСФСР, Советы Министров автономных республик, крайисполкомы, облисполкомы, Мосгорисполкомы

и Ленгорисполком осуществить в 1960–1965 годах следующие первоочередные мероприятия по улучшению содержания памятников культуры:

а) по археологическим памятникам – провести научное исследование памятников, длительная сохранность которых не может быть обеспечена. Установить на памятниках щиты с объяснением значения этих памятников. Обеспечить строгое соблюдение установленного порядка раскопки археологических памятников;

б) по историческим и историко-мемориальным памятникам и памятным местам – отремонтировать исторические здания и сооружения, установить на них памятные доски. Благоустроить и озеленить памятные места, братские могилы, воинские захоронения, могилы выдающихся деятелей государства, науки и культуры. Установить на памятных местах монументы из долговечных материалов;

в) по архитектурным памятникам – провести необходимые консервационные и ремонтно-реставрационные работы, а также работы по благоустройству занимаемых памятниками участков. Реставрировать памятники, подготовляемые к музейному показу. Улучшить режим содержания памятников, осуществить изъятие памятников из ведения организаций, не обеспечивающих их сохранности и правильного использования;

г) по памятникам искусства – провести консервационные работы, обеспечивающие сохранение от разрушения живописи, хранящейся в историко-архитектурных памятниках. Организовать работы по подготовке к музейному показу памятников монументальной живописи, имеющих особо важное значение. Провести регистрацию всех произведений живописи и предметов декоративно-прикладного искусства, хранящихся в историко-архитектурных памятниках. Осуществить необходимые консервационные и реставрационные работы по всем скульптурным памятникам и монументам, находящимся в неудовлетворительном состоянии. Благоустроить места расположения скульптурных памятников и монументов и подходы к ним.

5. Обязать Советы Министров автономных республик, крайисполкомы, облисполкомы, Мосгорисполком и Ленгорисполком при реконструкции городов сохранять места сосредоточения памятников культуры как заповедные районы.

Установить вокруг памятников охранные зоны, в пределах которых не могут допускаться работы, причиняющие ущерб памятникам (пахота, огородные работы, строительство и прочее).

6. Обязать Министерство просвещения РСФСР включить в учебные программы педагогических учебных заведений разделы, предусматривающие ознакомление учащихся с памятниками культуры РСФСР. Расширить в педагогических учебных заведениях и школах внеклассную работу по вопросам изучения, популяризации и охраны памятников культуры (организация исторических кружков, выставок, туристических походов и экскурсий к памятникам и памятным местам, организация шефства над памятниками).

7. Обязать Министерство культуры РСФСР, Советы Министров автономных республик, крайисполкомы, облисполкомы, Мосгорисполком и Ленгорисполком в срок до 1 ноября 1961 г. провести обследование состояния памятников культуры, находящихся под государственной охраной, и пересоставить на них учетную документацию. Одновременно продолжить работу по выявлению и учету новых памятников культуры, подлежащих принятию под охрану.

8. Утвердить список памятников культуры согласно приложению № 1, подлежащих охране как памятники государственного значения, и список памятников культуры согласно приложению № 2, подлежащих охране как памятники местного значения.

9. Установить, что все памятники культуры подлежат приведению в благоустроенное состояние, а ценнейшие из них — превращению в объекты музейного показа. Утвердить перечень памятников согласно приложению № 3, подлежащих первоочередной подготовке к музейному показу.

10. Признать утратившими силу постановления Совета Министров РСФСР от 22 мая 1947 г. № 389 (СП РСФСР 1947 г. № 8, ст.28), от 22 мая 1948 г. № 503 (СП РСФСР 1948 г. № 10, ст.53), пункты 1, 6, 7 и 9 постановления Совета Министров РСФСР от 29 июня 1957 г. № 781 и пункты 2 и 3 постановления Совета Министров РСФСР от 20 ноября 1958 г. № 1292.

Председатель
Совета Министров РСФСР

Д. Полянский

(Д. Полянский)

Управляющий делами
Совета Министров РСФСР

И. Груздев

(И. Груздев)

Извлечение

Постановление
Совета Министров РСФСР
от 30 августа 1960 г., № 1327

"О дальнейшем улучшении дела охраны
памятников культуры в РСФСР"

...В целях дальнейшего улучшения охраны памятников культуры...
Совет Министров РСФСР ПОСТАНОВЛЯЕТ:

...8. Утвердить список памятников культуры согласно приложению № 1, подлежащих охране как памятники государственного значения, и список памятников культуры согласно приложению № 2, подлежащих охране как памятники местного значения.

Председатель
Совета Министров РСФСР

Д. Полянский

Управляющий Делами
Совета Министров РСФСР

И. Груздев

Продолжение приложения № I

Наименование памятника, дата сооружения, автор	Местонахождение памятника
---	---------------------------

ЛЕНИНГРАДСКАЯ ОБЛАСТЬБокситогорский район

Церковь (деревянная), 1767 г.	село Носово
-------------------------------	-------------

Волховский район

- | | |
|---|--------------------|
| ✓ Крепость "Старая Ладога", основана в XII в., перестроена в XV-XVI вв. | село Старая Ладога |
| ✓ Церковь Георгия, XII в. | -"- |
| ✓ Церковь Успения, XII в. | -"- |
| ✓ Церковь Иоанна Предтечи, 1695 г. | -"- |
| ✓ Церковь Дмитрия Солунского в крепости, 1731 г. | -"- |
| ✓ Никольская церковь, XII в. | - "- |
| ✓ Церковь Василия Кесарийского, 1686 г. | село Чернавино |
| ✓ Зеленецкий (Троицкий) монастырь, XIII в. | станция Зеленец |

г.Выборг

- | | |
|---|----------------------------|
| ✓ Комплекс крепостных построек и сооружений на острове | Крепостной остров |
| ✓ Круглая башня, XVI в. | Рыночная площадь |
| ✓ Часовая башня, XV-XVIII вв. | Крепостная ул., 5 |
| ✓ Башня Ратуши, XV-XVIII вв. | Выборгская ул., II |
| ✓ Бастион "Пантсерлак", 1568-1592 гг. | Выборгская ул. близ дома I |
| ✓ Кронверк (ансамбль крепости, бастионы, куртины, рвы, ворота), 1731-1740 гг. | Выборгская слобода |
| ✓ Комплекс усадебных домов и парковых сооружений (быв. парк "Монрепо"), XVIII-XIX вв. | Парк культуры и отдыха |

Наименование памятника, дата сооружения, автор	Местонахождение памятника
---	---------------------------

г. Ленинград

/памятники архитектуры, находящиеся на территории
Ленинградской области, где вопросы застройки ре-
гулируются органами исполкома Ленгорсовета /

Всеволожский район

Уткина дача:

Главное здание, 1780-е гг.,	малая Охта, Уткинский пр., 2
Служебный корпус, 1820-1830 гг.,	-"-

Ансамбль усадьбы Зиновьева: пристань Невский лесопарк

Главное здание, 1828-1830 гг.,
арх. А. В. Беретти

Березовый домик у пристани,
I половина XIX в.

Парк и парковые сооружения
/мосты, каменный грот и лестница
со стороны реки Невы и др./,
I половина XIX в.

Дача Безобразовых /Жерновка/: Малая Охта, ул. Жерновки, I

Главное здание, конец XVIII в.

Навильон у пристани, конец XVIII в.,
арх. Д. Кваренги

г. Гатчина

Ансамбль Гатчинского дворца и парка: Дворцовый парк

Гатчинский дворец /с Арсенальным
и Кухонным каре/, 1763-1781 гг.,
арх. А. Ринальди. В 1793-1797 гг.
перестроен арх. В. Ф. Бренна и в
1844-1851 гг. - арх. Р. И. Кузьминым

Каменные бастионы перед дворцом,
1790-е гг., арх. В. Ф. Бренна. В 1851 г.
перестроены арх. Р. И. Кузьминым

Памятник навлу I, 1850-1851 гг.,
ск. И. И. Витали

Екатеринвердерская башня, 1797 г.

Терраса Собственного садика и
металлическая ограда, 1796 г.,
арх. В. Ф. Бренна (?)

Дворцовый парк, 1771-1796 гг.,
садоводы Л. Иванов, А. Кряжов,
В. Навозов, И. Лебедев и др.

Наименование памятника, дата сооружения, автор	Местонахождение памятника
---	---------------------------

восьмигранный колодец, 1770-е гг., арх. А. Ринальди (?). В 1886 г. перестроен	Дворцовый парк
---	----------------

Терраса Белого озера, 1790-е гг., арх. В. И. Баженов (?)	
---	--

Чесменский обелиск на Белом озере, 1770-е гг., арх. А. Ринальди (?)	
--	--

Горбатый мост /на Длинном острове/, 1793 г., арх. В. Ф. Бренна (?)	
---	--

Лесная оранжерея, 1790-е гг., арх. В. Ф. Бренна (?)	
--	--

Большая дворцовая оранжерея, 1790-е гг., арх. В. Ф. Бренна (?). В 1884 г. перестроена арх. С. И. Шестаковым	
--	--

Амфитеатр, 1797 г., арх. Н. А. Львов	
--------------------------------------	--

Колонна "Орла", 1770-е гг., арх. А. Ринальди	
---	--

Навильон "Орла", 1790-е гг., арх. В. Ф. Бренна (?)	
---	--

Три паромные пристани на Белом озере, 1790-е гг.	
---	--

Ворота и ограда "Сильвии", 1793-1797 гг., арх. В. Ф. Бренна (?)	
--	--

Ферма, 1797-1800 гг., арх. А. Д. Захаров (?)	
---	--

Большой каменный мост на круговой дороге, 1790-е гг., арх. В. Ф. Бренна (?)	
--	--

Каскад со шлюзом, 1797-1798 гг., арх. Н. А. Львов	
--	--

Ворота в Зверинец /Каскадские, Глухие и Железные/, 1790-е гг., арх. В. Ф. Бренна (?)	
--	--

Две террасы на Острове любви, 1797 г., арх. В. Ф. Бренна (?)	
---	--

Навильон Венеры, 1792-1797 гг., арх. В. Ф. Бренна (?)	
--	--

Металлические мосты на Острове любви и в лабиринте, 1884 г., арх. Л. Ф. Шперер; 1897 г., арх. С. И. Шестаков	
---	--

Портал Берсзозового домика, 1797 г., арх. В. Ф. Бренна (?)	
---	--

257

Наименование памятника, дата сооружения, автор	Местонахождение памятника
---	---------------------------

Березовые ворота, 1796-1797 гг., арх. В.Ф. Бренна (?)	Дворцовый парк
--	----------------

Цветочная горка с каменными лестницами
в Ботаническом саду, конец ХУШ в.

"Голландия" /Адмиралтейство/,
1792-1795 гг.

Адмиралтейские ворота, 1797 г.,
арх-ры В.Ф. Бренна (?), В.И. Баженов (?)

Каменная терраса с лестницами на
Длинном острове, 1792-1797 гг.,
арх. В.Ф. Бренна (?)

Лестницы и террасы в Голландском
и Верхнем садах, 1796 г., арх. В.Ф. Бренна

Мраморная и парковая скульптура, ХУШ в.

Разные парковые сооружения, /мосты,
ворота, павильоны и пр./

Адмиралтейский мост и две корде-
гардии, 1790-е гг., арх. А.Д. Захаров

Приоратский парк:

Приоратский парк, середина ХУШ в.,
садовые мастера Гельмгольц,
Марселий и др.

Приоратский дворец, 1797-1798 гг.,
арх. Н.А. Львов

Разные парковые сооружения

Парк "Зверинец":

Парк, конец ХУШ в.

Птичник, 1801 г., арх. А.Д. Захаров
Разные парковые сооружения

Круглая рига, конец ХУШ в.,
арх. Н.А. Львов

Киевское шоссе

Казармы кирасирского полка, конец
ХУШ в., арх-ры В.И. Баженов, В.Ф. Бренна,
И.Е. Старов

Обелиск и площадь "Коннетабля"
с подпорными стенками, 1792-1793 гг.,
арх. В.Ф. Бренна (?)

Смоленские /Двинские/ ворота,
1831 г., арх. В.А. Глинка

Видственные столбы, конец ХУШ в.
арх. А. Кинальди (?)

автор,
стр. 290

? продолжение



КОМИТЕТ ПО КУЛЬТУРЕ ЛЕНИНГРАДСКОЙ ОБЛАСТИ

ПРИКАЗ

от 20 января 2014 года№ 01-07/14-01**Об утверждении границы территории объекта культурного наследия
федерального значения «Ансамбль Гатчинского дворца и парка»**

В соответствии с Федеральным законом от 25.06.2002 №73-ФЗ «Об объектах культурного наследия (памятниках истории и культуры) народов Российской Федерации», а также положением о комитете по культуре Ленинградской области, утвержденным постановлением Правительства Ленинградской области от 13.02.2008 №20,

1. Утвердить границы территории объекта культурного наследия федерального значения «Ансамбль Гатчинского дворца и парка» (далее – объект культурного наследия), расположенного по адресу: Ленинградская область, г.Гатчина, дворцовый парк (приложение №1 на 6 листах).

2. Настоящий приказ вступает в силу со дня его официального опубликования.

3. Контроль за исполнением настоящего приказа возложить на заместителя начальника департамента Лазареву Г.Е.

Председатель комитета по культуре
Ленинградской области

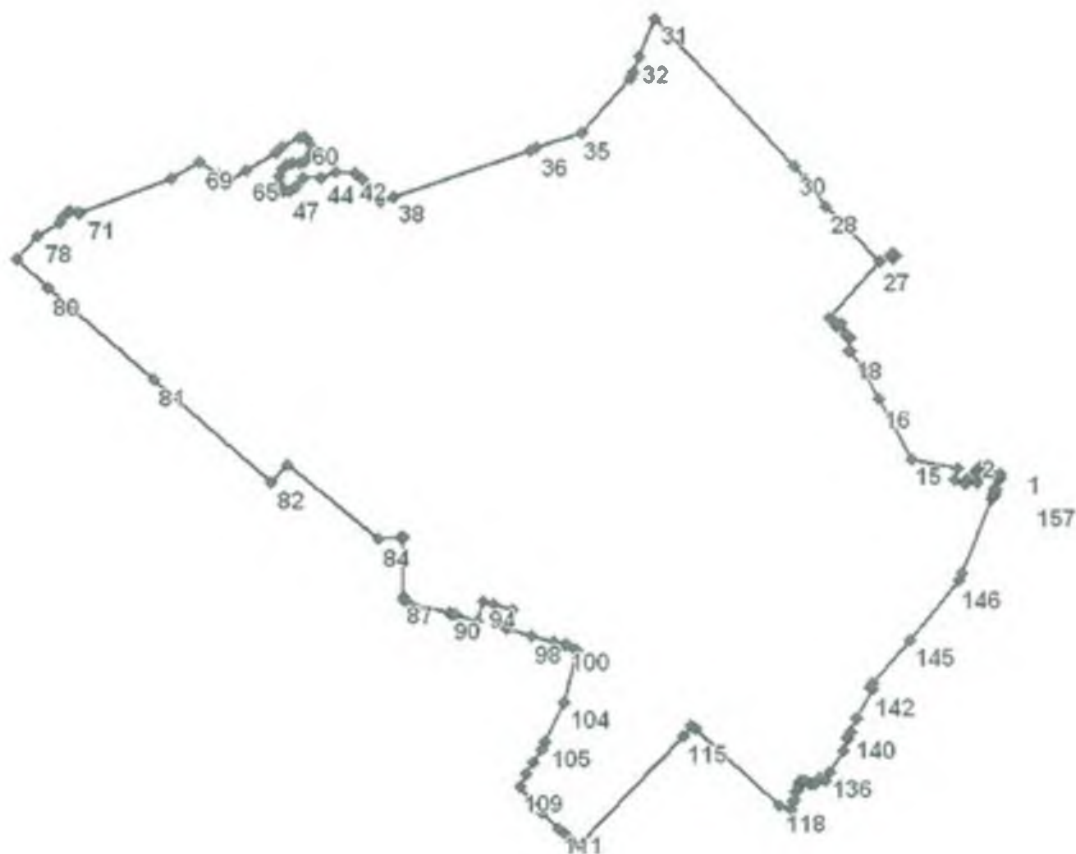
Н.Г.Кононенко

Приложение № 1
к приказу комитета по
культуре от _____
№ _____

Границы территории объекта культурного наследия федерального значения
«Ансамбль Гатчинского дворца и парка»,(г.Гатчина, дворцовый парк)

Границы территории объекта культурного наследия
"Ансамбль Гатчинского дворца и парка"





Координаты поворотных точек границы территории объекта культурного наследия федерального значения «Ансамбль Гатчинского дворца и парка»

Обозначение (номер) характерной точки	Координаты характерных точек во Всемирной геодезической системе координат (WGS-84)		Координаты характерных точек в местной системе координат (МСК)	
	Северной широты	Восточной долготы	X	Y
1	59,33,59.8	30,7,12.49	53105,97	102851,13
2	59,34,0.24	30,7,10.53	53117,92	102820,33
3	59,34,0.35	30,7,9.897	53121,55	102810,30
4	59,34,0.12	30,7,9.732	53114,30	102807,75
5	59,34,0.18	30,7,9.364	53116,20	102801,97
6	59,34,0.00	30,7,9.282	53110,60	102800,70
7	59,33,59.9	30,7,9.645	53109,30	102806,40
8	59,33,59.7	30,7,9.595	53103,70	102805,60
9	59,33,59.7	30,7,9.728	53102,00	102807,70
10	59,33,59.2	30,7,9.375	53087,11	102802,20
11	59,33,59.4	30,7,8.115	53094,80	102782,40

Обозначение (номер) характерной точки	Координаты характерных точек во Всемирной геодезической системе координат (WGS-84)		Координаты характерных точек в местной системе координат (МСК)	
	Северной широты	Восточной долготы	X	Y
12	59,33,59.1	30,7,7.867	53085,31	102778,50
13	59,33,59.4	30,7,6.441	53094,20	102756,10
14	59,34,0.24	30,7,6.970	53117,82	102764,39
15	59,34,0.90	30,7,0.836	53138,25	102668,00
16	59,34,4.97	30,6,56.68	53264,10	102602,64
17	59,34,7.08	30,6,54.47	53329,45	102567,83
18	59,34,8.27	30,6,52.89	53365,93	102542,84
19	59,34,8.28	30,6,52.82	53366,29	102541,76
20	59,34,9.21	30,6,52.99	53395,05	102544,51
21	59,34,9.27	30,6,52.54	53397,11	102537,35
22	59,34,9.49	30,6,52.33	53403,63	102534,05
23	59,34,10.1	30,6,51.69	53423,36	102524,04
24	59,34,9.99	30,6,51.16	53419,33	102515,61
25	59,34,10.2	30,6,50.95	53428,03	102512,27
26	59,34,10.5	30,6,50.29	53434,89	102501,99
27	59,34,14.3	30,6,56.87	53553,97	102605,04
28	59,34,18.1	30,6,49.92	53670,53	102495,75
29	59,34,19.9	30,6,47.29	53726,48	102454,44
30	59,34,20.8	30,6,45.71	53753,98	102429,57
31	59,34,30.7	30,6,27.82	54062,44	102148,12
32	59,34,28.2	30,6,25.59	53983,61	102113,27
33	59,34,27.1	30,6,24.87	53948,46	102102,12
34	59,34,26.7	30,6,24.41	53936,14	102094,90
35	59,34,23.0	30,6,17.96	53823,81	101993,70
36	59,34,22.0	30,6,11.98	53792,19	101899,87
37	59,34,21.9	30,6,11.25	53788,57	101888,40
38	59,34,18.8	30,5,53.16	53693,02	101604,55
39	59,34,18.5	30,5,51.30	53683,28	101575,41
40	59,34,19.3	30,5,49.58	53707,96	101548,42
41	59,34,20.1	30,5,49.04	53730,40	101539,95
42	59,34,20.5	30,5,48.09	53742,86	101524,91
43	59,34,20.5	30,5,45.52	53743,86	101484,49
44	59,34,20.1	30,5,43.68	53732,23	101455,74
45	59,34,20.1	30,5,41.35	53731,13	101419,12
46	59,34,19.5	30,5,40.26	53712,78	101402,05
47	59,34,19.2	30,5,39.50	53703,86	101390,07
48	59,34,19.2	30,5,38.84	53705,22	101379,79
49	59,34,19.5	30,5,38.28	53712,85	101370,96
50	59,34,19.7	30,5,38.15	53718,93	101368,97
51	59,34,20.2	30,5,38.15	53735,53	101368,98
52	59,34,20.7	30,5,38.58	53750,95	101375,60
53	59,34,21.0	30,5,39.15	53758,23	101384,52
54	59,34,21.1	30,5,39.99	53761,21	101397,74
55	59,34,21.1	30,5,40.89	53762,63	101411,84
56	59,34,21.2	30,5,41.55	53767,09	101422,29
57	59,34,21.5	30,5,42.11	53775,02	101430,96
58	59,34,21.8	30,5,42.46	53785,28	101436,53
59	59,34,22.1	30,5,42.40	53794,89	101435,52
60	59,34,22.7	30,5,41.92	53812,46	101427,91
61	59,34,22.8	30,5,41.51	53816,44	101421,55
62	59,34,22.8	30,5,40.95	53813,98	101412,83
63	59,34,22.2	30,5,38.62	53797,11	101376,21
64	59,34,21.8	30,5,37.76	53785,17	101362,69
65	59,34,20.6	30,5,33.95	53746,11	101302,98
66	59,34,19.8	30,5,31.06	53720,86	101257,66

Обозначение (номер) характерной точки	Координаты характерных точек во Всемирной геодезической системе координат (WGS-84)		Координаты характерных точек в местной системе координат (МСК)	
	Северной широты	Восточной долготы	X	Y
67	59,34,20.2	30,5,30.54	53733,77	101249,36
68	59,34,20.3	30,5,30.34	53738,60	101246,30
69	59,34,21.2	30,5,27.96	53766,26	101208,91
70	59,34,20.2	30,5,24.21	53733,64	101150,09
71	59,34,17.8	30,5,12.38	53661,14	100964,45
72	59,34,17.8	30,5,12.08	53658,65	100959,68
73	59,34,17.9	30,5,11.87	53663,17	100956,33
74	59,34,18.0	30,5,11.06	53665,62	100943,63
75	59,34,17.8	30,5,10.49	53660,73	100934,76
76	59,34,17.6	30,5,9.996	53653,78	100926,89
77	59,34,17.2	30,5,9.567	53640,08	100920,21
78	59,34,16.3	30,5,6.770	53613,93	100876,33
79	59,34,14.7	30,5,3.955	53563,57	100832,21
80	59,34,12.7	30,5,8.142	53503,34	100898,00
81	59,34,6.51	30,5,21.80	53309,20	101112,79
82	59,33,59.4	30,5,37.04	53090,99	101352,33
83	59,34,0.61	30,5,39.05	53127,09	101383,84
84	59,33,55.6	30,5,50.94	52973,18	101570,81
85	59,33,55.7	30,5,53.90	52976,12	101617,37
86	59,33,55.7	30,5,54.31	52976,18	101623,71
87	59,33,51.7	30,5,54.28	52852,09	101623,39
88	59,33,51.4	30,5,54.29	52844,03	101623,64
89	59,33,51.3	30,5,54.88	52839,98	101632,92
90	59,33,50.5	30,6,0.183	52816,55	101716,09
91	59,33,50.4	30,6,0.651	52814,24	101723,45
92	59,33,50.4	30,6,0.975	52812,90	101728,55
93	59,33,50.0	30,6,3.992	52799,79	101775,95
94	59,33,51.3	30,6,4.744	52841,40	101787,71
95	59,33,51.2	30,6,6.004	52836,57	101807,52
96	59,33,50.7	30,6,8.647	52823,25	101849,02
97	59,33,49.4	30,6,7.912	52783,30	101837,54
98	59,33,49.0	30,6,11.08	52768,70	101887,37
99	59,33,48.6	30,6,14.08	52756,44	101934,47
100	59,33,48.4	30,6,15.42	52751,18	101955,54
101	59,33,48.3	30,6,15.84	52749,81	101962,11
102	59,33,48.1	30,6,16.72	52741,39	101975,94
103	59,33,47.9	30,6,17.22	52737,18	101983,84
104	59,33,44.5	30,6,15.34	52631,53	101954,52
105	59,33,41.9	30,6,12.85	52549,64	101915,61
106	59,33,41.4	30,6,12.40	52533,41	101908,46
107	59,33,40.5	30,6,11.27	52506,46	101890,84
108	59,33,39.6	30,6,10.31	52480,46	101875,71
109	59,33,38.8	30,6,9.457	52454,12	101862,33
110	59,33,37.1	30,6,12.45	52400,56	101909,56
111	59,33,36.0	30,6,14.65	52366,69	101944,17
112	59,33,35.5	30,6,15.45	52353,42	101956,59
113	59,33,35.2	30,6,16.10	52344,11	101966,87
114	59,33,34.8	30,6,17.38	52330,68	101986,95
115	59,33,42.2	30,6,31.08	52560,22	102201,88
116	59,33,42.9	30,6,32.13	52582,25	102218,22
117	59,33,42.7	30,6,32.56	52575,56	102224,99
118	59,33,37.5	30,6,43.60	52414,79	102398,65
119	59,33,37.1	30,6,45.03	52403,79	102421,09
120	59,33,37.7	30,6,45.34	52420,85	102425,99
121	59,33,37.9	30,6,45.43	52427,04	102427,46

Обозначение (номер) характерной точки	Координаты характерных точек во Всемирной геодезической системе координат (WGS-84)		Координаты характерных точек в местной системе координат (МСК)	
	Северной широты	Восточной долготы	X	Y
122	59,33,38.4	30,6,45.64	52442,25	102430,63
123	59,33,38.6	30,6,45.96	52449,45	102435,64
124	59,33,38.8	30,6,46.07	52455,31	102437,35
125	59,33,39.0	30,6,46.15	52460,71	102438,62
126	59,33,39.0	30,6,46.17	52462,08	102438,95
127	59,33,39.1	30,6,46.32	52465,67	102441,23
128	59,33,39.2	30,6,46.61	52467,71	102445,82
129	59,33,39.2	30,6,46.86	52467,66	102449,84
130	59,33,39.1	30,6,47.18	52464,21	102454,76
131	59,33,39.0	30,6,47.57	52461,28	102460,96
132	59,33,39.0	30,6,47.85	52460,81	102465,36
133	59,33,39.0	30,6,48.16	52461,63	102470,28
134	59,33,39.4	30,6,48.74	52473,86	102479,31
135	59,33,39.2	30,6,49.48	52467,69	102490,98
136	59,33,39.7	30,6,50.09	52484,56	102500,44
137	59,33,41.2	30,6,51.81	52531,00	102527,44
138	59,33,42.0	30,6,52.39	52553,97	102536,39
139	59,33,42.1	30,6,52.50	52557,10	102538,23
140	59,33,42.5	30,6,52.94	52570,25	102545,03
141	59,33,43.4	30,6,53.69	52596,74	102556,79
142	59,33,45.4	30,6,55.70	52659,49	102588,23
143	59,33,45.5	30,6,55.47	52662,53	102584,74
144	59,33,45.7	30,6,55.87	52669,29	102590,97
145	59,33,48.6	30,7,0.624	52759,13	102665,36
146	59,33,52.7	30,7,7.082	52885,49	102766,52
147	59,33,53.1	30,7,7.518	52898,72	102773,36
148	59,33,58.1	30,7,11.45	53053,52	102834,91
149	59,33,58.2	30,7,11.51	53057,75	102835,79
150	59,33,58.5	30,7,11.68	53065,09	102838,49
151	59,33,58.5	30,7,11.60	53065,61	102837,25
152	59,33,58.8	30,7,11.84	53075,33	102841,01
153	59,33,58.8	30,7,11.92	53074,85	102842,25
154	59,33,59.4	30,7,12.39	53094,00	102849,61
155	59,33,59.5	30,7,12.24	53096,91	102847,28
156	59,33,59.6	30,7,12.33	53099,50	102848,61
157	59,33,59.8	30,7,12.49	53105,97	102851,13
163	59,34,14.7	30,6,58.27	53567,69	102627,09
164	59,34,14.6	30,6,58.62	53562,01	102632,54
165	59,34,14.8	30,6,59.03	53568,46	102638,98
166	59,34,14.9	30,6,58.69	53574,02	102633,54
167	59,34,14.7	30,6,58.27	53567,69	102627,09

Описание границ территории объекта культурного наследия федерального значения – «Ансамбль Гатчинского дворца и парка»

От т.1 до т. 66 граница проходит в западном направлении по границе кадастрового участка 47:25:0110001:19, от т. 66 до т. 67 вдоль моста, от т. 67 до т. 71 по границе кадастрового участка 47:25:0110001:19, от т. 71 до т. 72 через р. Колпанскую, от т. 72 до т. 85 по границе кадастрового участка 47:25:0110001:19, от т. 85 до т. 86 перпендикулярно ул. Нестерова, от т. 86 до т. 87 по границе кадастрового участка 47:25:0110001:1, от т. 87 до т. 91 по

границе кадастрового участка 47:25:0110001:19, от т. 91 до т. 92 параллельно Красноармейскому проспекту, от т. 92 до т. 103 по границе кадастрового участка 47:25:0110001:19, от т. 103 до т. 109 в южном направлении до ул. Григорина, от т. 109 до т. 114 вдоль ул. Григорина по нечетной стороне, от т. 114 до т. 116 в северо-восточном направлении до Красноармейского пр., от т. 116 до т. 119 по границе кадастрового участка 47:25:0110001:19, от т. 119 до т. 134 вдоль рва, от т. 134 до т. 135 перпендикулярно рву, от т. 135 до т. 157 по границе кадастрового участка 47:25:0110001:19, от т. 163 до т. 167 по периметру здания караулки.



АДМИНИСТРАЦИЯ ЛЕНИНГРАДСКОЙ ОБЛАСТИ
КОМИТЕТ ПО КУЛЬТУРЕ ЛЕНИНГРАДСКОЙ ОБЛАСТИ

ПРИКАЗ

«11» сентября 2015 г.

№ 01-03/15-45
г. Санкт-Петербург

**Об утверждении предмета охраны
объекта культурного наследия федерального значения
«Ансамбль Гатчинского дворца и парка»**

В соответствии со ст. 9.1, 33 Федерального закона от 25 июня 2002 года № 73-ФЗ «Об объектах культурного наследия (памятниках истории и культуры) народов Российской Федерации», подпунктом 3.8 пункта 3 Положения о комитете по культуре Ленинградской области от 13 февраля 2008 года № 20, пунктом 7 Положения о едином государственном реестре объектов культурного наследия (памятников истории и культуры) народов Российской Федерации, утвержденного приказом Минкультуры России от 3 октября 2011 года № 954, приказываю:

1. Утвердить предмет охраны объекта культурного наследия федерального значения «Ансамбль Гатчинского дворца и парка», расположенного по адресу: Ленинградская область, г. Гатчина, Дворцовый парк, принятого на государственную охрану постановлением Совета Министров РСФСР от 30 августа 1960 года № 1327 «О дальнейшем улучшении дела охраны памятников культуры РСФСР», согласно приложению к настоящему приказу.

2. Отделу по осуществлению полномочий Российской Федерации в сфере объектов культурного наследия департамента государственной охраны, сохранения и использования объектов культурного наследия комитета по культуре Ленинградской области обеспечить внесение соответствующих сведений в единый государственный реестр объектов культурного наследия (памятников истории и культуры) народов Российской Федерации.

3. Настоящий приказ вступает в силу со дня его официального опубликования.

4. Контроль за исполнением настоящего приказа возложить на заместителя начальника департамента государственной охраны, сохранения и использования объектов культурного наследия комитета по культуре Ленинградской области Лазареву Г.Е.

Председатель комитета

Н.Г. Кононенко

ПРЕДМЕТ ОХРАНЫ

объекта культурного наследия федерального значения «Ансамбль Гатчинского дворца и парка»,

расположенного по адресу: Ленинградская область, г. Гатчина, Дворцовый парк.

Предметом охраны объекта культурного наследия федерального значения «Ансамбль Гатчинского дворца и парка» являются:

местоположение объекта на территории г. Гатчина;

местоположение объекта на участке;

композиционные особенности строений, участвующих в формировании территории, включая следующие объекты: Гатчинский дворец (с Арсенальным и Кухонным каре), Каменные бастионы перед дворцом, Памятник Павлу I, Екатеринвердерская башня, Терраса Собственного садика и металлическая ограда, Дворцовый парк, Терраса Белого озера с Львиной пристанью и статуями «Живопись», «Поэзия», «Скульптура», «Музыка», «Лев» (две) и вазами (восемнадцать), Чесменский обелиск на Белом озере, Горбатый мост (на Длинном острове), Лесная оранжерея, Большая дворцовая оранжерея, Амфитеатр, Колонна «Орла», Павильон «Орла», Три паромные пристани на Белом озере, Ворота и ограда «Сильвии», Большой каменный мост на круговой дороге, ворота в Зверинец (каскадские, глухие и железные), Павильон Венеры, Металлические мосты на Острове любви и в лабиринте, Портал «Березового домика», Березовые ворота, Цветочная горка с каменными лестницами в Ботаническом саду, «Голландия» (Адмиралтейство), Адмиралтейские ворота, лестницы и террасы в Голландском и Верхнем садах, Каскад со шлюзом, Две террасы на Острове любви, Каменная терраса с лестницами на Длинном острове, Мраморная и парковая скульптура, Разные парковые сооружения (мосты, ворота, павильоны и пр.), Восьмигранный колодец, Ферма;

объемно-пространственные композиции строений, входящих в состав ансамбля;

культурный слой, рельеф, природный ландшафт;

местоположение объектов, тип планировки парка, трассировка дорожек, месторасположение въездов;

характер стилистического решения, озеленения, благоустройства;

конструкции, материалы, характер кровельного покрытия и высотные отметки крыш строений ансамбля;

композиционное решение и архитектурно-художественное оформление фасадов строений ансамбля;

территория парка с водными объектами.



АДМИНИСТРАЦИЯ ЛЕНИНГРАДСКОЙ ОБЛАСТИ
КОМИТЕТ ПО КУЛЬТУРЕ ЛЕНИНГРАДСКОЙ ОБЛАСТИ

ПРИКАЗ

«26» августа 2020 г.

№ 01-03/20-236
Санкт-Петербург

**Об установлении предмета охраны объекта культурного наследия
федерального значения «Дворцовый парк», 1771–1796 гг. (ансамбль),
входящего в состав объекта культурного наследия федерального значения
«Ансамбль Гатчинского дворца и парка», 1766–1801 гг.,
расположенного по адресу: Ленинградская область,
г. Гатчина, Дворцовый парк.**

В соответствии со статьями 9.1, 20, 33 Федерального закона от 25 июня 2002 года № 73-ФЗ «Об объектах культурного наследия (памятниках истории и культуры) народов Российской Федерации», ст. 4 областного закона от 25 декабря 2015 года № 140-оз «О государственной охране, сохранении, использовании и популяризации объектов культурного наследия (памятников истории и культуры) народов Российской Федерации, расположенных на территории Ленинградской области», п. 2.2.1. Положения о комитете по культуре Ленинградской области, утвержденного постановлением Правительства Ленинградской области от 24 октября 2017 года № 431, а также руководствуясь Положением о едином государственном реестре объектов культурного наследия (памятников истории и культуры) народов Российской Федерации, утвержденным приказом Минкультуры России от 3 октября 2011 года № 954,

приказываю:

1. Установить предмет охраны объекта культурного наследия федерального значения «Дворцовый парк», 1771–1796 гг. (ансамбль), входящего в состав объекта культурного наследия федерального значения «Ансамбль Гатчинского дворца и парка», 1766–1801 гг., расположенного по адресу: Ленинградская область, Гатчинский район, г. Гатчина, Дворцовый парк, принятого под государственную охрану Постановлением Совета Министров от 30 августа 1960 года № 1327 «О дальнейшем улучшении дела охраны памятников культуры в РСФСР» согласно приложению к настоящему приказу.

2. Отделу по осуществлению полномочий Российской Федерации в сфере объектов культурного наследия департамента государственной охраны, сохранения и использования объектов культурного наследия комитета по культуре Ленинградской области обеспечить внесение соответствующих сведений в Единый

государственный реестр объектов культурного наследия (памятников истории и культуры) народов Российской Федерации;

3. Настоящий приказ вступает в силу со дня его официального опубликования.

4. Контроль за исполнением настоящего приказа возложить заместителя председателя – начальника департамента государственной охраны, сохранения и использования объектов культурного наследия комитета по культуре Ленинградской области.

Председатель комитета



В.О. Цой

Предмет охраны
объекта культурного наследия федерального значения
«Дворцовый парк», 1771–1796 гг. (ансамбль), входящего в состав объекта
культурного наследия федерального значения «Ансамбль Гатчинского дворца
и парка», 1766–1801 гг., расположенного по адресу: Ленинградская область,
г. Гатчина, Дворцовый парк.

№ п.п	Видовая принадлежность предмета охраны	Предмет охраны	Фотографии
1.	Объемно-пространственное и планировочное решение	<p>историческое местоположение – участок в установленных границах объекта культурного наследия (ограниченный с севера – границей Парка «Зверинец», ул. Крупской, с востока – ул. Хохлова, далее по границе кадастрового квартала 47:25:0110001:19, с юга – пр. 25 Октября, с запада – пр. Красноармейским;</p> <p>исторический тип парка – пейзажный с регулярными элементами: остров Любви, Ботанические, Голландские, Липовый и Собственный сады; берега и склоны Карпина пруда оформлены террасами, берега прудов и озёр – уклонами;</p> <p>историческая объемно-пространственная композиция: сочетание открытых пространств (водоемов, Нижнего голландского сада, луга со стороны северного фасада Дворца, открытого пространства «Графин», просеки от колонны Орла до береговой</p>	 

линии озера Белого, плаца),
 полуоткрытых (с северо-западной
 стороны Березового домика до
 границ парка с парком «Зверинец»
 с ландшафтными группами и
 солитерами, террас Верхнего и
 Нижнего ботанических садов,
 береговой линии озера Белое с
 ландшафтными группами и
 солитерами, трассированных
 склонов Карпиного пруда),
 с аллеями и рядовыми
 посадками, историческими
 зданиями, строениями и
 сооружениями, водной и
 гидротехнической системой;

визуальные перспективы: с
 южного берега Белого озера на
 павильон Венеры до Большого
 каменного моста, от Ковша на
 Дворец, от паркового фасада
 Дворца на Чесменский обелиск, от
 пространства «Графин» до
 павильона Венеры, от просеки
 колонны Орла на павильон Орла;

**местоположение зданий и
 сооружений и ландшафтных
 объектов на территории
 Дворцового парка входящих в
 состав объекта культурного
 наследия федерального
 значения «Ансамбль
 Гатчинского дворца и парка»**




2. Планировочная система

историческая объемно-
 планировочная структура по
 ландшафтным районам, включая
 характер планировки,
 соотношение открытых,
 полуоткрытых и закрытых
 пространств

историческая дорожно-
 тропиная сеть, включая
 местоположение, характер
 покрытий дорог, аллей, плаца;



		<p>историческое местоположение, конфигурация и конструкции земляных сооружений, террас;</p> <p>историческое местоположение, характер и абрис береговых линий озер, прудов, островов;</p> <p>визуальные и композиционные связи;</p> <p>историческая объемно-планировочная система парка по ландшафтным районам:</p> <p>в районах: остров Любви, Верхний и Нижний ботанические сады, Верхний и Нижний голландские сады, Липовый и Собственный сады, комплекс Большие императорские оранжереи, парк Сильвия – регулярная;</p> <p>в остальной части парка (Английском саду) – пейзажная, за исключением исторических включенных элементов внутри общей структуры района.</p>	
3.	Система насаждений	<p>основной видовой состав насаждений (аллеи, группы, солитеры):</p> <p>старовозрастные и среднеспелые деревья лиственных и хвойных пород – исторический видовой состав и расположение по историческим материалам, материалам ландшафтных инвентаризаций;</p> <p>исторические типы и характер насаждений (аллеи, рядовые, смешанные посадки, ландшафтные группы, массивы, рощи и солитеры)</p>	
4.	Водная и гидротехническая системы	Гидротехнические системы и сооружения: местоположение	

гидротехнических сооружений и элементов их благоустройства, исторические габариты, исторический облик конструкций берегоукрепления;

природная система:

Озеро Серебряное, река Колпанская в границах территории парка – местоположение, исторические габариты, исторический абрис береговой линии, береговой откос, одерновка берегов;

историческая система:

Павловский канал (часть гидросистемы Белого озера) – местоположение - по северной границе парка вдоль острова Топкий;

историческая конфигурация в плане; абрис береговой линии; исторический облик конструкций берегоукрепления;

Канал острова Любви (часть гидросистемы Белого озера) – местоположение (вдоль северного, восточного, южного берегов острова Любви); историческая конфигурация в плане; абрис береговой линии; исторический облик конструкций берегоукрепления; одерновка берегов до линии уреза воды;

Водный Лабиринт – часть гидросистемы Белого озера, местоположение (в восточной части правобережья Белого озера), историческая конфигурация в плане; абрис береговой линии; исторический облик конструкций берегоукрепления; одерновка берегов до линии уреза воды;

Ковш (часть гидросистемы Белого озера) – местоположение (между западным фасадом Голландии (Адмиралтейства) и Белым озером), историческая конфигурация в плане; абрис береговой линии; исторический облик конструкций берегоукрепления; одерновка берегов до линии уреза воды;

Колодец «Иордань» (часть гидросистемы Белого озера) – местоположение (напротив Адмиралтейских ворот), историческая конфигурация в плане; исторический облик конструкций берегоукрепления;

Восьмигранный колодец (часть гидросистемы Серебряного озера) – местоположение (между Серебряным озером и Карпиным прудом), историческая конфигурация в плане; исторический облик конструкций берегоукрепления;

Пруды:

Карпин пруд - местоположение, историческое сообщение с Черным и Белым озерами, исторический облик конструкций берегоукрепления; одерновка берегов;

Пруд Восьмигранный – местоположение (Верхний ботанический сад, по центру), исторические конструкции дна и берегоукрепления, одерновка берегов;

Пруд Круглый – местоположение (Нижний ботанический сад, по центру), исторические конструкции дна и

		<p>берегоукрепления, одерновка берегов;</p> <p>Пруд Прямоугольный – местоположение (на востоке правобережной части парка между Березовым домиком и Водным лабиринтом), исторические конструкции дна и берегоукрепления, одерновка берегов;</p> <p>историческое русло реки Колпанской – местоположение;</p> <p>историческая мелиоративная сеть – местоположение, характер конструкций.</p>	
5.	Рельеф	<p>Исторический тип рельефа: преимущественно природный, равнинный рельеф местности в северо-восточной и северо-западной частях парка с локальными перепадами разной протяженности; в восточной и южной частях парка с выраженными перепадами высот;</p> <p>искусственный рельеф: исторический искусственный рельеф участка территории у Березового домика и участка территории пространства «Графин»;</p> <p>исторические террасы с пешеходными дорожками, площадками, посадки деревьев: местоположение (террасы Верхнего и Нижнего ботанических садов, террасы Верхнего и Нижнего голландских садов, Собственного сада, террасы на береговых склонах Карпиного пруда);</p>	

	<p>береговые склоны в пейзажных частях парка;</p> <p>историческое укрепление склонов и откосов террас с дерновым покрытием;</p> <p>исторические насыпные сооружения:</p> <p>Цветочная горка с площадкой и дорожками на террасированных склонах: местоположение (по центру западной границы Верхнего и Нижнего ботанических садов, восточная граница Лесного лабиринта); конфигурация; габариты; укрепление склонов (одерновка);</p> <p>горка Хаос: местоположение (в западной части Лесного лабиринта);</p> <p>«Амфитеатр»: местоположение – в западной части парка между комплексом Больших императорских оранжерей и колонной Орла.</p>	
<p>6. Ландшафтные районы</p>	<p>1. Английский сад</p> <p>Историческое объемно-пространственное решение; Исторический природный тип рельефа; пейзажная планировка; Исторический тип и характер насаждений (рядовые и смешанные посадки, ландшафтные группы, массивы, рощи и солитеры); Основной породный состав насаждений и расположение по историческим материалам, материалам ландшафтных инвентаризаций;</p> <p>2. Район остров Любви</p> <p>Историческая конфигурация в плане; историческое объемно-</p>	

пространственное решение;
 исторический плоский тип
 рельефа; регулярная историческая
 планировка; исторический тип и
 характер насаждений; основной
 породный состав насаждений и
 расположение по историческим
 материалам, материалам
 ландшафтных инвентаризаций;
 исторический облик конструкций
 берегоукрепления;
 историческое оформление малыми
 архитектурными формами и
 скульптурой;

3. Район ботанических садов

Историческое объёмно-
 пространственное решение;
 исторический террасированный
 тип рельефа; историческая
 планировка;
 исторический тип и характер
 насаждений; исторический
 породный состав насаждений и
 расположение по историческим
 материалам, материалам
 ландшафтных инвентаризаций;

4. Район парадных придворцовых садов

Историческое объёмно-
 пространственное решение;
 исторический террасированный
 тип рельефа; регулярная
 планировка;
 исторический тип и характер
 насаждений (рядовые, смешанные
 посадки, ландшафтные группы,
 рожи и солитеры); основной
 породный состав насаждений и
 расположение по историческим
 материалам, материалам
 ландшафтных инвентаризаций;

5. Район Плаца

Историческое объёмно-



пространственное решение;
 исторический тип рельефа, ров;
 историческая планировка;
 исторические конструкции
 устройства Бастионной стены и
 рва;
 исторические конструкции
 мостов;

6. Район комплекса Больших императорских оранжерей

Историческое объёмно-пространственное решение;
 исторический плоский тип рельефа; регулярная планировка;
 исторический тип и характер насаждений; основной породный и видовой состав насаждений и расположение по историческим материалам, материалам ландшафтных инвентаризаций;


7. Район «Сильвия»

Историческое объёмно-пространственное решение;
 исторический плоский тип рельефа; регулярная планировка;
 исторический тип и характер насаждений (рядовые и смешанные посадки, ландшафтные группы, рожи и солитеры); основной породный состав насаждений и расположение по историческим материалам, материалам натуральных и ландшафтных инвентаризаций;
 историческая мелиоративная сеть;
 исторические конструкции малых архитектурных форм;

8. Район аллеи Павла Первого

Историческое объёмно-пространственное решение;
 исторический плоский тип рельефа; регулярная планировка;



		<p>исторический тип и характер насаждений (рядовые, смешанные, солитеры); основной породный и видовой состав насаждений и расположение по историческим материалам, материалам ландшафтных инвентаризаций;</p>	 A map of the Gatchina Park area. A red line outlines a specific green area, likely a park or forest. The map shows Lake Bolshoye (оз. Большое) in the center, with various streets and landmarks labeled. The word 'Гатчина' (Gatchina) is visible in the top right corner.
--	--	---	---

* Предмет охраны может быть уточнен при проведении дополнительных научных исследований.



АДМИНИСТРАЦИЯ ЛЕНИНГРАДСКОЙ ОБЛАСТИ
КОМИТЕТ ПО КУЛЬТУРЕ ЛЕНИНГРАДСКОЙ ОБЛАСТИ

ПРИКАЗ

«22» ноября 2019 г.

№ 01-03/19-482
Санкт-Петербург

Об установлении предмета охраны объекта культурного наследия федерального значения «Терраса Белого озера», 1790-е гг., входящего в состав объекта культурного наследия федерального значения «Ансамбль Гатчинского дворца и парка», 1766-1801 гг., расположенного по адресу: Ленинградская область, Гатчинский район, г. Гатчина, Дворцовый парк (Ленинградская область, Гатчинский муниципальный район, Гатчинское городское поселение, город Гатчина, проспект Красноармейский, дом 1, сооружение 16)

В соответствии со ст. ст. 9.1, 20, 33 Федерального закона от 25 июня 2002 года № 73-ФЗ «Об объектах культурного наследия (памятниках истории и культуры) народов Российской Федерации», ст. 4 областного закона от 25 декабря 2015 года № 140-оз «О государственной охране, сохранении, использовании и популяризации объектов культурного наследия (памятников истории и культуры) народов Российской Федерации, расположенных на территории Ленинградской области», п. 2.2.1. Положения о комитете по культуре Ленинградской области, утвержденного постановлением Правительства Ленинградской области от 24 октября 2017 года № 431, а также руководствуясь Положением о едином государственном реестре объектов культурного наследия (памятников истории и культуры) народов Российской Федерации, утвержденным приказом Минкультуры России от 3 октября 2011 года № 954,

приказываю:

1. Установить предмет охраны объекта культурного наследия федерального значения «Терраса Белого озера», 1790-е гг., входящего в состав объекта культурного наследия федерального значения «Ансамбль Гатчинского дворца и парка», 1766-1801 гг., расположенного по адресу: Ленинградская область, Гатчинский район, г. Гатчина, Дворцовый парк (Ленинградская область, Гатчинский муниципальный район, Гатчинское городское поселение, город Гатчина, проспект Красноармейский, дом 1, сооружение 16), принятого под государственную охрану Постановлением Совета Министров РСФСР от 30 августа 1960 года № 1327 «О дальнейшем улучшении дела охраны памятников культуры в РСФСР», согласно приложению к настоящему приказу.

2. Отделу по осуществлению полномочий Российской Федерации в сфере объектов культурного наследия департамента государственной охраны, сохранения

и использования объектов культурного наследия комитета по культуре Ленинградской области обеспечить внесение соответствующих сведений в Единый государственный реестр объектов культурного наследия (памятников истории и культуры) народов Российской Федерации;

3. Настоящий приказ вступает в силу со дня его официального опубликования.

4. Контроль за исполнением настоящего приказа возложить на заместителя начальника департамента государственной охраны, сохранения и использования объектов культурного наследия комитета по культуре Ленинградской области.

Председатель комитета








В.О. Цой



Приложение
к приказу комитета по культуре
Ленинградской области

от 22.11.2019 № 01-03/19-482


Предмет охраны
объекта культурного наследия федерального значения
«Терраса Белого озера», 1790-е гг., входящего в состав объекта культурного наследия федерального значения «Ансамбль Гатчинского дворца и парка», 1766-1801 гг., расположенного по адресу: Ленинградская область, Гатчинский район, г. Гатчина, Дворцовый парк (Ленинградская область, Гатчинский муниципальный район, Гатчинское городское поселение, город Гатчина, проспект Красноармейский, дом 1, сооружение 16)

№ пп	Предмет охраны	Описание предмета охраны	Фотофиксация
1	Местоположение	Местоположение в ансамбле Гатчинского дворцового парка: расположена на восточном (северо-восточном) береговом склоне Длинного острова, являющегося в данном месте перемычкой между Серебряным и Белым озерами.	
2	Объемно-пространственное решение	Сложной конфигурации вертикальная подпорная стенка, со смотровой площадкой наверху и двумя широкими двухмаршевыми лестницами по обеим сторонам пристани, ведущими к воде.	
3	Конструктивная система сооружения	Конструкции и габариты подпорной стенки, двух симметрично расположенных двухмаршевых лестниц, верхней смотровой площадки с тремя рядами ступеней со стороны парка, спусков; материал: облицовка	

		<p>подпорной стены известняковым камнем, мощение верхней площадки плитами известнякового камня; фигуры львов из камня (известняк).</p>	 
4	<p>Архитектурно-художественное решение</p>	<p>В средней части стена декорирована рустованными пилястрами, в которых гладкие камни чередуются с выступающими квадратами, обработанными в виде низких пирамидальных призм (так называемый алмазный руст). В простенках между пилястрами - выступающие декоративные "панно" с зеркалами, обработанными насечкой.</p> <p>Профилированный карниз в завершении стены.</p> <p>Боковые заглубленные участки подпорной стены, ограничивающие нижние площадки лестничных маршей, оформлены полуциркульными нишами-экседрами.</p> <p>Каменная балюстрада по периметру озерного фасада смотровой площадки с декоративными вазами и скульптурой: столбы балюстрады служат</p>	  

		<p>75 пьедесталами для 18 ваз из пудостского камня (утрачены) и четырех мраморных статуй (утрачены). 2 фигуры лежащих львов, установленных на постаментах при входе со стороны аллеи острова Длинного.</p>	  
--	--	--	--

** Предмет охраны может быть уточнен и дополнен по результатам научных исследований*



АДМИНИСТРАЦИЯ ЛЕНИНГРАДСКОЙ ОБЛАСТИ
КОМИТЕТ ПО СОХРАНЕНИЮ КУЛЬТУРНОГО НАСЛЕДИЯ
ЛЕНИНГРАДСКОЙ ОБЛАСТИ

ПРИКАЗ

«23» декабря 2021 г.

№ 01-03/21-293
г. Санкт-Петербург

**Об установлении предмета охраны
объекта культурного наследия федерального значения
«Горбатый мост (на Длинном острове)», 1793 г., входящего в состав объекта
культурного наследия федерального значения «Ансамбль Гатчинского дворца
и парка», расположенного по адресу: Ленинградская область,
Гатчинский район, г. Гатчина, Дворцовый парк**

В соответствии со статьями 9.1, 33, 47.3 Федерального закона от 25 июня 2002 года № 73-ФЗ «Об объектах культурного наследия (памятниках истории и культуры) народов Российской Федерации», статьей 4 закона Ленинградской области от 25 декабря 2015 года № 140-оз «О государственной охране, сохранении, использовании и популяризации объектов культурного наследия (памятников истории и культуры) народов Российской Федерации, расположенных на территории Ленинградской области», пунктом 2.1.1. Положения о комитете по сохранению культурного наследия Ленинградской области, утвержденного постановлением Правительства Ленинградской области от 24 декабря 2020 года № 850, приказываю:

1. Установить предмет охраны объекта культурного наследия федерального значения «Горбатый мост (на Длинном острове)», 1793 г., входящего в состав объекта культурного наследия федерального значения «Ансамбль Гатчинского дворца и парка», расположенного по адресу: Ленинградская область, Гатчинский район, г. Гатчина, Дворцовый парк, поставленного под государственную охрану Постановлением Совета Министров от 30 августа 1960 года № 1327 «О дальнейшем улучшении дела охраны памятников культуры в РСФСР», согласно приложению к настоящему приказу.


2. Отделу по осуществлению полномочий Российской Федерации в сфере объектов культурного наследия комитета по сохранению культурного наследия Ленинградской области обеспечить внесение соответствующих сведений в Единый государственный реестр объектов культурного наследия (памятников истории и культуры) народов Российской Федерации.

3. Сектору осуществления ⁷⁷надзора за состоянием, содержанием, сохранением, использованием и популяризацией объектов культурного наследия комитета по сохранению культурного наследия Ленинградской области обеспечить размещение настоящего приказа на сайте комитета по сохранению культурного наследия Ленинградской области в информационно-телекоммуникационной сети «Интернет».

4. Настоящий приказ вступает в силу со дня его официального опубликования.

5. Контроль за исполнением настоящего приказа возложить на заместителя председателя комитета по сохранению культурного наследия Ленинградской области, уполномоченного в области сохранения, использования, популяризации и государственной охраны объектов культурного наследия (памятников истории и культуры) народов Российской Федерации.




Заместитель Председателя Правительства
Ленинградской области – председатель
комитета по сохранению культурного наследия



В.О. Цой

Приложение
к приказу комитета по сохранению
культурного наследия
Ленинградской области
от «23» декабря 2021 г.
№ 01-03/21-243

Предмет охраны объекта культурного наследия федерального значения
«Горбатый мост (на Длинном острове)», 1793 г., входящего в состав объекта культурного
наследия федерального значения «Ансамбль Гатчинского дворца и парка»,
расположенного по адресу: Ленинградская область, Гатчинский район,
г. Гатчина, Дворцовый парк.

№ п/п	Видовая принадлежность предмета охраны	Предмет охраны	Материалы фотофиксации или иные графические материалы
1	Объемно-пространственное и планировочное решение территории:	<p>Местоположение объекта: В центральной части Дворцового парка, в узкой протоке на Белом озере, делящей Длинный остров на две части.</p> <p>Визуальные и композиционные связи с объектами культурного наследия, входящими в состав объекта культурного наследия «Ансамбль Гатчинского дворца и парка», в том числе: Гатчинский дворец;</p> <p>Павильон Венеры;</p>	  

Павильон «Орла»;



Чесменский обелиск
на Белом озере.




Визуальные и
композиционные
связи моста
с берегами Белого
озера и Серебряного
озера.



2

Объемно-пространственное решение:

Исторические габариты и конфигурация в плане каменного однопролетного арочного моста, состоящего из двух мощных береговых устоев усеченной пирамидальной формы, обнесенных балюстрадой, и арочного пролета с высоким градусом подъема стрелы.



3

Конструктивная система:

Исторические конструкции:

фундамент (плитные каменные устои) под береговыми устоями в виде бревенчатого ростверка на деревянных сваях – габариты, местоположение, материал;

береговые устои (опоры) по принципу каменной кладки;

высокий самонесущий арочный свод главного пролета моста, коробового очертания, с опиранием на каменные береговые устои – габариты, включая угол подъема пролета, материал (известняк);

две каменные лестницы, ведущие на верхнюю площадку моста, с массивными тумбами по сторонам, ограничивающими балюстраду; с каменными скамьями (две «встроенные» скамьи на верхней



		<p>площадке и четыре «приставных» скамьи на террасах, венчающих устои моста) – местоположение, габариты (включая габариты ступеней и скамей), материал (известняк).</p>	
4	<p>Архитектурно-художественное решение:</p>	<p>Архитектурно-художественное решение в формах классицизма. Облицовка фасадов*, включая устои, балясины, скамьи на кронштейнах, тумбы, парапеты, поручни, тетивы - доломитизированный известняк; * исключая ряд облицовки в уровне обреза воды</p> <p>облицовка плоскостей трех видовых террас и ступеней лестницы – известняк;</p> <p>верхняя видовая площадка-терраса с покрытием из плит известняка и скамьями из известняка, на кронштейнах – габариты (включая габариты облицовочных плит), местоположение, материал; два массивных глухих парапета из крупных блоков</p>	  

известняка на верхней площадке-террасе, ограничивающих балюстрады, для опирания каменных скамей.


Две каменные балюстрады, состоящие из двух звеньев над устоями и шести – над мостовым пролетом; ряды балясин, расположенные на нижней тетиве с каменным поручнем – местоположение, габариты, материал, рисунок балясин (в соответствии с исторической иконографией);

две нижние площадки-террасы, венчающие устои, облицованные известняковыми плитами, со скамьями большего размера, на кронштейнах – габариты (включая облицовочных плит), местоположение, материал;



		<p>профилированный карниз фасада пролета моста, с архивольтом, декорированным многочастным замковым камнем, центральный замковый камень декорирован волютой.</p>	
5	Элементы декора	<p>Глубокие полусферические ниши фасадов трапецевидных устоев, декорированные замковыми камнями – габариты, местоположение, материал, характер кладки.</p>	

** Предмет охраны может быть уточнен при проведении дополнительных научных исследований.*



АДМИНИСТРАЦИЯ ЛЕНИНГРАДСКОЙ ОБЛАСТИ
КОМИТЕТ ПО СОХРАНЕНИЮ КУЛЬТУРНОГО НАСЛЕДИЯ
ЛЕНИНГРАДСКОЙ ОБЛАСТИ

ПРИКАЗ

«24» декабря 2021 г.

№ 01-03/21-256
г. Санкт-Петербург

**Об установлении предмета охраны
объекта культурного наследия федерального значения
«Три паромные пристани на Белом озере», 1790–е гг., входящего в состав
объекта культурного наследия федерального значения «Ансамбль Гатчинского
дворца и парка», расположенного по адресу: Ленинградская область,
Гатчинский район, г. Гатчина, Дворцовый парк**

В соответствии со статьями 9.1, 33, 47.3 Федерального закона от 25 июня 2002 года № 73-ФЗ «Об объектах культурного наследия (памятниках истории и культуры) народов Российской Федерации», статьей 4 закона Ленинградской области от 25 декабря 2015 года № 140-оз «О государственной охране, сохранении, использовании и популяризации объектов культурного наследия (памятников истории и культуры) народов Российской Федерации, расположенных на территории Ленинградской области», пунктом 2.1.1. Положения о комитете по сохранению культурного наследия Ленинградской области, утвержденного постановлением Правительства Ленинградской области от 24 декабря 2020 года № 850, приказываю:

1. Установить предмет охраны объекта культурного наследия федерального значения «Три паромные пристани на Белом озере», 1790–е гг., входящего в состав объекта культурного наследия федерального значения «Ансамбль Гатчинского дворца и парка», расположенного по адресу: Ленинградская область, Гатчинский район, г. Гатчина, Дворцовый парк, поставленного под государственную охрану Постановлением Совета Министров от 30 августа 1960 года № 1327 «О дальнейшем улучшении дела охраны памятников культуры в РСФСР», согласно приложению к настоящему приказу.

2. Отделу по осуществлению полномочий Российской Федерации в сфере объектов культурного наследия комитета по сохранению культурного наследия Ленинградской области обеспечить внесение соответствующих сведений в Единый государственный реестр объектов культурного наследия (памятников истории и культуры) народов Российской Федерации.

3. Сектору осуществления ⁸⁶надзора за состоянием, содержанием, сохранением, использованием и популяризацией объектов культурного наследия комитета по сохранению культурного наследия Ленинградской области обеспечить размещение настоящего приказа на сайте комитета по сохранению культурного наследия Ленинградской области в информационно-телекоммуникационной сети «Интернет».

4. Настоящий приказ вступает в силу со дня его официального опубликования.

5. Контроль за исполнением настоящего приказа возложить на заместителя председателя комитета по сохранению культурного наследия Ленинградской области, уполномоченного в области сохранения, использования, популяризации и государственной охраны объектов культурного наследия (памятников истории и культуры) народов Российской Федерации.

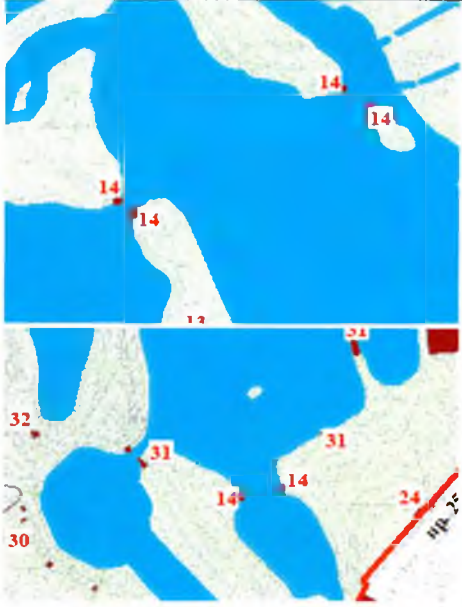

Заместитель Председателя Правительства
Ленинградской области – председатель
комитета по сохранению культурного наследия



В.О. Цой


Приложение
к приказу комитета по сохранению
культурного наследия
Ленинградской области
от «24» декабря 2021 г.
№ 01-03/21-256

Предмет охраны объекта культурного наследия федерального значения
«Три паромные пристани на Белом озере», 1790–е гг., входящего в состав объекта
культурного наследия федерального значения «Ансамбль Гатчинского дворца и парка»,
расположенного по адресу: Ленинградская область, Гатчинский район,
г. Гатчина, Дворцовый парк.





№ п/п	Виды предмета охраны	Предмет охраны	Фотофиксация
1	2	3	4
1.	Объемно-пространственное и планировочное решение территории	<p>Историческое местоположение трех паромных пристаней-переправ на Белом озере, в границах территории объекта культурного наследия федерального значения «Ансамбль Гатчинского дворца и парка»;</p> <p>композиционные и визуальные связи и раскрытия с основных планировочных направлений Гатчинского парка и Белого озера;</p> <p>историческое архитектурно-композиционное и объемно-пространственное решение территории.</p>	 <p>№ 14 на плане - объект культурного наследия федерального значения «Три паромные пристани на Белом озере»</p> 


1. Паромная пристань на протоке между Черным и Белым озером

1.	Объемно-пространственное решение	историческое местоположение, габариты и конфигурация двух прямоугольных каменных площадок, расположенных друг напротив друга, на протоке между Белым и Черными озерами.	
2.	Конструктивное решение	<p>Береговые устои – историческое местоположение, габариты и конфигурация (прямоугольная), высотные отметки, материал исполнения (доломит)*; *конструкция заменена при строительстве моста</p> <p>исторические бордюры – местоположение, габариты и конфигурация, исполнения (известняк);</p> <p>исторические тумбы – местоположение, габариты и конфигурация, материал исполнения (известняк)*; *в настоящее время утрачены</p> <p>исторические ступени (две) на площадки пристаней – местоположение, материал исполнения (натуральный камень)*; *в настоящее время утрачены</p> <p>историческая конструкция канатно-натяжного устройства* (лебедка, рым, рама) – местоположение, материал исполнения (металл). *фрагментарно утрачена при устройстве моста</p>	  <p>Исторический чертеж (обмер)</p>  <p>фрагмент фото начала XX века</p> 


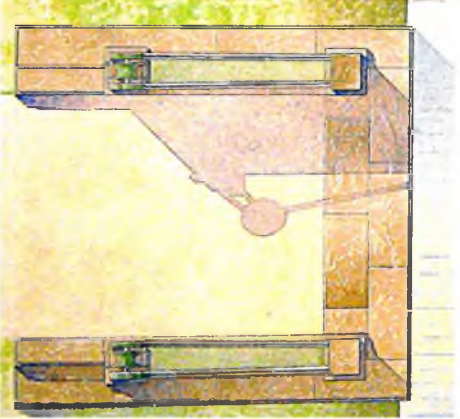


3.	Архитектурно-художественное решение:	Историческое оформление ограждения в виде чугунных балясин с обвязкой между профилированных каменных тумб, местоположение, габариты и конфигурация, высотные отметки.	 <p>Фрагмент чертежа (обмера)</p>
----	--------------------------------------	---	--


2. Паромные пристани на Березовом и Пихтовом островах

1.	Объемно-пространственное решение	Историческое местоположение, габариты и конфигурация двух прямоугольных каменных площадок, расположенных друг напротив друга, на Пихтовом и Березовых островах.	
2.	Конструктивное решение	<p>Историческая конструкция фундаментов – местоположение, материал (материал дерево, бетон);</p> <p>береговые площадки-устои – историческое местоположение, габариты и конфигурация (прямоугольная), высотные отметки, материал исполнения (доломит)*;</p> <p>*в настоящее время в руинированном состоянии</p> <p>исторические тумбы – местоположение, габариты и конфигурация, материал исполнения (известняк);</p> <p>*в настоящее время в руинированном состоянии</p> <p>историческая конструкция канатно-натяжного устройства* (лебедка, рым, кронштейн, анкер-пирон) – местоположение, материал исполнения (металл).</p> <p>* утрачена</p>	 <p>Исторический чертеж (1841 г.)</p>  <p>Исторический чертеж (1841 г.)</p>  <p>Чертеж внешнего облика (начало XXI века)</p>


3.	Архитектурно-художественное решение:	Исторические профилированные каменные тумбы, местоположение, габариты и конфигурация, высотные отметки.	 <p>Фото начала XXI века</p>
----	--------------------------------------	---	---

3. Паромные пристани на Длинном и Безымянном островах

1.	Объемно-пространственное решение	Историческое местоположение, габариты и конфигурация двух прямоугольных каменных площадок, расположенных друг напротив друга, на протоке между Белым и Черными озерами.	
2.	Конструктивное решение	<p>Историческая конструкция фундаментов – местоположение, материал (материал дерево, бетон);</p> <p>береговые площадки-устои – историческое местоположение, габариты и конфигурация (прямоугольная), высотные отметки, материал исполнения (доломит)*;</p> <p>*в настоящее время в руинированном состоянии и утрачены</p> <p>исторические тумбы – местоположение, габариты и конфигурация, материал исполнения (известняк, металл);</p> <p>*утрачены</p> <p>историческая конструкция канатно-натяжного устройства* (лебедка, рым, кронштейн, анкер-пирон) – местоположение, материал исполнения (металл).</p> <p>* утрачена</p>	 <p>Исторический чертеж (обмер)</p>  <p>Чертеж внешнего облика (начало XXI века)</p>  <p>Фото начала XX века</p>

3.	Архитектурно-художественное решение:	Историческое ⁹¹ оформление* ограждения в виде чугунных балясин с обвязкой между тумб, местоположение, габариты и конфигурация, высотные отметки. *утрачено	 <p data-bbox="1102 465 1469 495">фрагмент фото начала XX века</p>
----	--------------------------------------	--	---

** Предмет охраны может быть уточнен при проведении дополнительных научных исследований.*



АДМИНИСТРАЦИЯ ЛЕНИНГРАДСКОЙ ОБЛАСТИ
КОМИТЕТ ПО СОХРАНЕНИЮ КУЛЬТУРНОГО НАСЛЕДИЯ
ЛЕНИНГРАДСКОЙ ОБЛАСТИ

ПРИКАЗ

«28» декабря 2021 г.

№ 01-03/21-298
г. Санкт-Петербург

**Об установлении предмета охраны
объекта культурного наследия федерального значения
«Большой каменный мост на круговой дороге», 1790–е гг., входящего в состав
объекта культурного наследия федерального значения «Ансамбль Гатчинского
дворца и парка», расположенного по адресу: Ленинградская область,
Гатчинский район, г. Гатчина, Дворцовый парк**

В соответствии со статьями 9.1, 33, 47.3 Федерального закона от 25 июня 2002 года № 73-ФЗ «Об объектах культурного наследия (памятниках истории и культуры) народов Российской Федерации», статьей 4 закона Ленинградской области от 25 декабря 2015 года № 140-оз «О государственной охране, сохранении, использовании и популяризации объектов культурного наследия (памятников истории и культуры) народов Российской Федерации, расположенных на территории Ленинградской области», пунктом 2.1.1. Положения о комитете по сохранению культурного наследия Ленинградской области, утвержденного постановлением Правительства Ленинградской области от 24 декабря 2020 года № 850, приказываю:

1. Установить предмет охраны объекта культурного наследия федерального значения «Большой каменный мост на круговой дороге», 1790–е гг., входящего в состав объекта культурного наследия федерального значения «Ансамбль Гатчинского дворца и парка», расположенного по адресу: Ленинградская область, Гатчинский район, г. Гатчина, Дворцовый парк, поставленного под государственную охрану Постановлением Совета Министров от 30 августа 1960 года № 1327 «О дальнейшем улучшении дела охраны памятников культуры в РСФСР», согласно приложению к настоящему приказу.

2. Отделу по осуществлению полномочий Российской Федерации в сфере объектов культурного наследия комитета по сохранению культурного наследия Ленинградской области обеспечить внесение соответствующих сведений в Единый государственный реестр объектов культурного наследия (памятников истории и культуры) народов Российской Федерации.

3. Сектору осуществления ⁹³надзора за состоянием, содержанием, сохранением, использованием и популяризацией объектов культурного наследия комитета по сохранению культурного наследия Ленинградской области обеспечить размещение настоящего приказа на сайте комитета по сохранению культурного наследия Ленинградской области в информационно-телекоммуникационной сети «Интернет».

4. Настоящий приказ вступает в силу со дня его официального опубликования.


5. Контроль за исполнением настоящего приказа возложить на заместителя председателя комитета по сохранению культурного наследия Ленинградской области, уполномоченного в области сохранения, использования, популяризации и государственной охраны объектов культурного наследия (памятников истории и культуры) народов Российской Федерации.


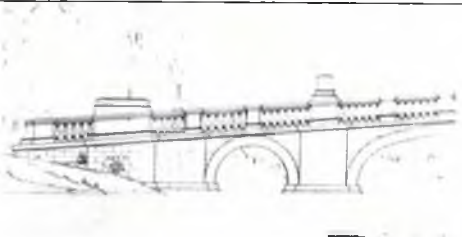



Заместитель Председателя Правительства
Ленинградской области – председатель
комитета по сохранению культурного наследия



В.О. Цой

Предмет охраны объекта культурного наследия федерального значения
«Большой каменный мост на круговой дороге», 1790–е гг., входящего в состав
объекта культурного наследия федерального значения «Ансамбль Гатчинского дворца и
парка», расположенного по адресу: Ленинградская область, Гатчинский район, г. Гатчина,
Дворцовый парк.

№ п/п	Виды предмета охраны	Предмет охраны	Фотофиксация
1	2	3	4
1.	Объемно-пространственное и планировочное решение территории	<p>Историческое местоположение Большого каменного моста в северо-западной части Белое озера на круговой дороге, в границах территории объекта культурного наследия федерального значения «Ансамбль Гатчинского дворца и парка»;</p> <p>историческое архитектурно-композиционное и объемно-пространственное решение территории, на которой расположен Большой каменный мост;</p> <p>композиционные и визуальные связи и раскрытия с основных планировочных направлений Гатчинского парка, в том числе с водных пространств и со стороны парка Зверинец.</p>	 <p>№ 16 на плане - объект культурного наследия федерального значения «Большой каменный мост на круговой дороге»</p>  <p>фото начала XX в.</p>
2.	Объемно-пространственное решение	Историческое местоположение трехпролетного арочного моста, соединяющего остров Захаров с материковой частью Дворцового парка;	 <p>Чертеж фасада моста</p>

		<p>Исторические габариты, отметки высоты и конфигурация моста и его отдельных частей*.</p> <p>*в настоящее время находится в руинированном состоянии</p>	 <p>Фрагмент плана моста</p>
3.	Конструктивное решение	<p>Историческая конструкция устоев и опор, материал исполнения (черницкий известняк), габариты, конфигурация, высотные отметки;</p> <p>историческая конструкция центральной арки моста*, материал исполнения (черницкий известняк), габариты и конфигурация (коробовая), отметка высоты арки;</p> <p>* утрачена</p> <p>историческая конструкция двух боковых арок моста*, материал исполнения (черницкий известняк), габариты и конфигурация (полуциркулярная), отметка высоты арок.</p> <p>*в руинированном состоянии</p>	 <p>Фрагмент фасада моста</p>  <p>Фрагмент фасада моста</p>  <p>фото 1980-х годов</p>
4.	Архитектурно-художественное решение:	<p>Историческое оформление ограждения моста* – парапетные стенки и тумбы, балюстрада, материал исполнения (известняк).</p> <p>* в настоящее время утрачено</p>	 <p>фрагмент фото конца XIX века</p>

* Предмет охраны может быть уточнен при проведении дополнительных научных исследований.



АДМИНИСТРАЦИЯ ЛЕНИНГРАДСКОЙ ОБЛАСТИ
КОМИТЕТ ПО СОХРАНЕНИЮ КУЛЬТУРНОГО НАСЛЕДИЯ
ЛЕНИНГРАДСКОЙ ОБЛАСТИ

ПРИКАЗ

«28» декабря 2021 г.

№ 01-03/21-289
г. Санкт-Петербург

**Об установлении предмета охраны
объекта культурного наследия федерального значения
«Павильон Венеры», 1792–1797 гг., входящего в состав объекта культурного
наследия федерального значения «Ансамбль Гатчинского дворца и парка»,
расположенного по адресу: Ленинградская область, Гатчинский район, г.
Гатчина, Дворцовый парк**

В соответствии со статьями 9.1, 33, 47.3 Федерального закона от 25 июня 2002 года № 73-ФЗ «Об объектах культурного наследия (памятниках истории и культуры) народов Российской Федерации», статьей 4 закона Ленинградской области от 25 декабря 2015 года № 140-оз «О государственной охране, сохранении, использовании и популяризации объектов культурного наследия (памятников истории и культуры) народов Российской Федерации, расположенных на территории Ленинградской области», пунктом 2.1.1. Положения о комитете по сохранению культурного наследия Ленинградской области, утвержденного постановлением Правительства Ленинградской области от 24 декабря 2020 года № 850, приказываю:

1. Установить предмет охраны объекта культурного наследия федерального значения «Павильон Венеры», 1792–1797 гг., входящего в состав объекта культурного наследия федерального значения «Ансамбль Гатчинского дворца и парка», расположенного по адресу: Ленинградская область, Гатчинский район, г. Гатчина, Дворцовый парк, поставленного под государственную охрану Постановлением Совета Министров от 30 августа 1960 года № 1327 «О дальнейшем улучшении дела охраны памятников культуры в РСФСР», согласно приложению к настоящему приказу.

2. Отделу по осуществлению полномочий Российской Федерации в сфере объектов культурного наследия комитета по сохранению культурного наследия Ленинградской области обеспечить внесение соответствующих сведений в Единый государственный реестр объектов культурного наследия (памятников истории и культуры) народов Российской Федерации.

3. Сектору осуществления ⁹⁷надзора за состоянием, содержанием, сохранением, использованием и популяризацией объектов культурного наследия комитета по сохранению культурного наследия Ленинградской области обеспечить размещение настоящего приказа на сайте комитета по сохранению культурного наследия Ленинградской области в информационно-телекоммуникационной сети «Интернет».

4. Настоящий приказ вступает в силу со дня его официального опубликования.

5. Контроль за исполнением настоящего приказа возложить на заместителя председателя комитета по сохранению культурного наследия Ленинградской области, уполномоченного в области сохранения, использования, популяризации и государственной охраны объектов культурного наследия (памятников истории и культуры) народов Российской Федерации.

Заместитель Председателя Правительства
Ленинградской области – председатель
комитета по сохранению культурного наследия



В.О. Цой

Приложение
к приказу комитета по сохранению
культурного наследия
Ленинградской области
от «28» апреля 2021 г.
№ 61-03/21-289

Предмет охраны объекта культурного наследия федерального значения
«Павильон Венеры», 1792–1797 гг., входящего в состав объекта культурного наследия
федерального значения «Ансамбль Гатчинского дворца и парка», расположенного по
адресу: Ленинградская область, Гатчинский район, г. Гатчина, Дворцовый парк.

№ п/п	Виды предмета охраны	Предмет охраны	Фотофиксация
1	2	3	4
1.	Объемно-пространственное и планировочное решение территории	<p>Историческое местоположение павильона Венеры на южной оконечности Острова любви, в границах территории объекта культурного наследия федерального значения «Ансамбль Гатчинского дворца и парка»;</p> <p>историческое архитектурно-композиционное и объемно-пространственное решение территории, на которой расположен павильон Венеры;</p> <p>композиционные и визуальные связи и раскрытия с основных планировочных направлений, в том числе с Длинного острова и Террасы Белого озера, с водных пространств.</p>	 <p>№ 17 на плане - объект культурного наследия федерального значения «Павильон Венеры»</p>  
2.	Объемно-пространственное решение	Историческое местоположение, габариты и конфигурация павильона Венеры	

		<p>прямоугольного ⁹⁹ в плане со скошенными углами с двумя ризалитами (северным – в виде портика с двумя полуциркульными боковыми выступами, и южным);</p> <p>историческое местоположение, габариты и конфигурация крыши (скатная, купольная – боковых полуциркульных выступов), материал окрытия (металл), ленточный парапет;</p> <p>историческая центрально-симметричная композиция и структура павильона Венеры.</p>	  <p>Исторический фасад павильона (северный)</p>
3.	Объемно-планировочное решение	<p>Историческое объемно-планировочное решение в габаритах исторических капитальных стен (с овальным аванзалом (тамбуром) с боковыми полуциркульными помещениями и прямоугольным в плане со скошенными углами большим залом).</p>	 <p>Исторический план павильона</p>
4.	Конструктивное решение	<p>Исторические фундаменты – местоположение;</p> <p>исторический цоколь – местоположение, габариты и конфигурация, отметка высоты, материал исполнения (известняк);</p> <p>исторические стены – местоположение, габариты и</p>	

		<p>конфигурация, материал исполнения (дерево);</p> <p>исторические перекрытия – местоположение, конфигурация (плоское с падугой), отметки высоты.</p>	
5.	<p>Архитектурно-художественное решение фасадов</p>	<p>Историческое оформление фасадов (материал дерево);</p> <p>исторические оконные и дверные проемы – местоположение, габариты, конфигурация (прямоугольная), отметки высоты;</p> <p>исторические двухстворчатые оконные заполнения – местоположение, габариты и конфигурация (прямоугольная), материал (дерево), рисунок расстекловки, с прямоугольной остекленной верхней фрамугой, единообразии цветового решения (белое);</p> <p>историческое двухстворчатое остекленное дверное заполнение южного фасада – местоположение, габариты и конфигурация (прямоугольная), рисунок расстекловки, с прямоугольной остекленной верхней фрамугой, единообразии цветового решения (белое);</p> <p>историческое двухстворчатое дверное заполнение северного фасада – местоположение, габариты и конфигурация (прямоугольная), глухое, с оформлением дверных полотен</p>	  

профилированными филенками*, с полуциркульной остекленной фрамугой (рисунок расстекловки (веерный), единообразие цветового решения (белое);

* ромбовидные филенки в нижней зоне утрачены

историческая фурнитура (в том числе шпингалеты, петли, ручки) – местоположение (оконные и дверные заполнения), материал исполнения (латунь), рисунок и профиль исполнения;


историческое декоративное оформление фасадов:

исторические оформление фасадных плоскостей и ленточного парапета в виде трельяжной сетки и в виде линейного дощатого руста (плоскость тимпана, декоративных арок, цокольной зоны);

северный фасад:

исторический портик, оформляющий главный вход, выполненный из двойных колонн ионического ордера на стилобатах, фланкирующих главный вход, поддерживающих антаблемент и треугольный фронтон;

антаблемент, оформленный порезкой растительного пояса, фризом с накладкой пропиленной резьбой в виде криволинейных поясов с цветочными розетками и листьями, профилированным карнизом с поясом иоников;



профилированные карнизы фронтона с пропиленной резьбой в виде листьев аканта, поясом иоников и растительным орнаментом;


тимпане рельефная резьба - скрещённый колчан, полный стрел, горящий факел и ветви лавры и розы;

профилированный архивольт полуциркульного проема главного входа с геометрической порезкой и замковым камнем, оформленным в виде волнитообразной консоли с рельефным акантовым листом;

импост оформлен рельефной надписью «ОСТРОВЪ ЛЮБВИ ПАВИЛЬОНЪ ВЕНЕРИНЪ»;

боковые фасады (восточный и западный) и южный фасад: продолжение декоративного оформления аналогично композиции антаблемент, венчающего фасады;

высокие полуциркульные арки с профилированным обрамлением и волнитообразным резным замковым камнем;



рельефные резные медальоны между арками;



одиночные колонны ионического ордера на стилобатах, фланкирующие южный ризалит;



исторический козырек над южным проемом – габариты и конфигурация, материал окрытия (металл), фигурные кованые кронштейны с растительными завитками;

историческое крыльцо с выходом к Белому озеру*.

* утрачено



Исторический чертеж павильона

6. Декоративно-художественное оформление интерьеров

Историческое декоративно-художественное оформление:

цокольная профилированная тяга;



историческое ¹⁰⁴двухстворчатое
остекленное дверное заполнение
между аванзалом (тамбуром) и
большим залом – местоположение,
габариты и конфигурация
(прямоугольная), рисунок
расстекловки, материал (дерево),
историческая фурнитура;



оформление перекрытия в
аванзале (тамбуре) –
профилированная падуга,
цветочная розетка в центре;



наборный паркет, выполненный по
рисунку А. Ринальди в виде
больших кругов и гирлянд из
дубовых листьев, -
местоположение (в аванзале и
большом зале), габариты и
конфигурация, материал (дерево);





декоративные рамы зеркал в
скошенных углах, завершенные
резными золочёными венками и
гирляндами;

профилированный резной карниз с
падугой, оформленные рельефным
декором в виде резных поясов,
поясом дентикул, листов и цветов,
резными консолями с
растительным орнаментом;


живописные панно (по голубому и желто-золотистому фону) – местоположение (простенки, над зеркалами, в падуге), сюжеты (с изображением цветов, пылающих сердец и колчанов со стрелами; орнаментальные композиции с вазами, сфинксами, девами и Амурами с факелом, гирляндами и растительным орнаментом; Амуры), техника исполнения (гризайль);

живописный плафон – местоположение (потолок большого зала), сюжет (многофигурная композиция «Триумф Венеры»).



7.	Предметы декоративно-прикладного искусства:	<p style="text-align: center;">106</p> <p>зеркала – местоположение (в простенках скошенных углов), габариты и конфигурация;</p> <p>четыре фонтана – местоположение, габариты и конфигурация (круглые в плане), композиция, материал (мрамор).</p>	 
----	---	---	--

* Предмет охраны может быть уточнен при проведении дополнительных научных исследований.



АДМИНИСТРАЦИЯ ЛЕНИНГРАДСКОЙ ОБЛАСТИ
КОМИТЕТ ПО СОХРАНЕНИЮ КУЛЬТУРНОГО НАСЛЕДИЯ
ЛЕНИНГРАДСКОЙ ОБЛАСТИ

ПРИКАЗ

«24» декабря 2021 г.

№ 01-03/21-262
г. Санкт-Петербург

**Об установлении предмета охраны
объекта культурного наследия федерального значения
«Металлические мосты на Острове любви и в лабиринте», 1884 г., входящего
в состав объекта культурного наследия федерального значения «Ансамбль
Гатчинского дворца и парка», расположенного по адресу: Ленинградская
область, Гатчинский район, г. Гатчина, Дворцовый парк**

В соответствии со статьями 9.1, 33, 47.3 Федерального закона от 25 июня 2002 года № 73-ФЗ «Об объектах культурного наследия (памятниках истории и культуры) народов Российской Федерации», статьей 4 закона Ленинградской области от 25 декабря 2015 года № 140-оз «О государственной охране, сохранении, использовании и популяризации объектов культурного наследия (памятников истории и культуры) народов Российской Федерации, расположенных на территории Ленинградской области», пунктом 2.1.1. Положения о комитете по сохранению культурного наследия Ленинградской области, утвержденного постановлением Правительства Ленинградской области от 24 декабря 2020 года № 850, приказываю:

1. Установить предмет охраны объекта культурного наследия федерального значения «Металлические мосты на Острове любви и в лабиринте», 1884 г., входящего в состав объекта культурного наследия федерального значения «Ансамбль Гатчинского дворца и парка», расположенного по адресу: Ленинградская область, Гатчинский район, г. Гатчина, Дворцовый парк, поставленного под государственную охрану Постановлением Совета Министров от 30 августа 1960 года № 1327 «О дальнейшем улучшении дела охраны памятников культуры в РСФСР», согласно приложению к настоящему приказу.

2. Отделу по осуществлению полномочий Российской Федерации в сфере объектов культурного наследия комитета по сохранению культурного наследия Ленинградской области обеспечить внесение соответствующих сведений в Единый государственный реестр объектов культурного наследия (памятников истории и культуры) народов Российской Федерации.

3. Сектору осуществления ¹⁰⁸Надзора за состоянием, содержанием, сохранением, использованием и популяризацией объектов культурного наследия комитета по сохранению культурного наследия Ленинградской области обеспечить размещение настоящего приказа на сайте комитета по сохранению культурного наследия Ленинградской области в информационно-телекоммуникационной сети «Интернет».

4. Настоящий приказ вступает в силу со дня его официального опубликования.

5. Контроль за исполнением настоящего приказа возложить на заместителя председателя комитета по сохранению культурного наследия Ленинградской области, уполномоченного в области сохранения, использования, популяризации и государственной охраны объектов культурного наследия (памятников истории и культуры) народов Российской Федерации.

Заместитель Председателя Правительства
Ленинградской области – председатель
комитета по сохранению культурного наследия



В.О. Цой

Приложение
к приказу комитета по сохранению
культурного наследия
Ленинградской области
от «24» декабря 2021 г.
№ 04-03/21-262


Предмет охраны объекта культурного наследия федерального значения
«Металлические мосты на Острове любви и в лабиринте», 1884 г., входящего в состав
объекта культурного наследия федерального значения «Ансамбль Гатчинского дворца и
парка», расположенного по адресу: Ленинградская область, Гатчинский район,
г. Гатчина, Дворцовый парк.

№ п/п	Виды предмета охраны	Предмет охраны	Фотофиксация
1	2	3	4
1.	Объемно-пространственное и планировочное решение	<p>Историческое местоположение металлических мостов в границах территории объекта культурного наследия федерального значения «Ансамбль Гатчинского дворца и парка»: 3 моста расположены в Водном лабиринте, 2 моста ведут на Остров любви;</p> <p>композиционные и визуальные связи с основных планировочных направлений Гатчинского парка, в том числе с водных объектов;</p> <p>историческое архитектурно-композиционное и объемно-пространственное решение территорий, на которых расположены мосты.</p>	 <p>№ 19 на плане - объект культурного наследия федерального значения «Металлические мосты на Острове любви и в лабиринте»</p>  

<p>2.</p>	<p>Конструктивное решение</p>	<p>Историческая конструкция пяти металлических мостов: береговые устои – местоположение, материал исполнения (натуральный камень), габариты, конфигурация, высотные отметки;</p> <p>арочные мосты – местоположение, материал исполнения (металл), габариты, конфигурация (благодаря изогнутым двутавровым балкам), высотные отметки.</p>	 
<p>3.</p>	<p>Архитектурно-художественное решение:</p>	<p>Историческое архитектурно-художественное решение ограждений:</p> <p>тумбы и поребрики – местоположение, габариты и конфигурация, высотные отметки, материал исполнения (известняк);</p> <p>перила – местоположение (между тумбами и на поребриках), габариты, конфигурация, материал исполнения (металл), техника исполнения (ковка), рисунок исполнения (с использованием воллютообразных завитков, растительного орнамента и цветочных розеток);</p>	  

		<p>воллютообразные ¹¹¹ кронштейны – местоположение, габариты, конфигурация, материал исполнения (металл);</p> <p>кронштейны – местоположение, габариты, конфигурация, материал исполнения (металл), рисунок (геометрический).</p>	
--	--	--	---

** Предмет охраны может быть уточнен при проведении дополнительных научных исследований.*



АДМИНИСТРАЦИЯ ЛЕНИНГРАДСКОЙ ОБЛАСТИ
КОМИТЕТ ПО СОХРАНЕНИЮ КУЛЬТУРНОГО НАСЛЕДИЯ
ЛЕНИНГРАДСКОЙ ОБЛАСТИ

ПРИКАЗ

«23» декабря 2021 г.

№ 01-03/21-237
г. Санкт-Петербург

**Об установлении предмета охраны
объекта культурного наследия федерального значения
«Каскад со шлюзом», 1797 – 1798 гг., входящего в состав объекта культурного
наследия федерального значения «Ансамбль Гатчинского дворца и парка»,
расположенного по адресу: Ленинградская область, Гатчинский район,
г. Гатчина, Дворцовый парк**

В соответствии со статьями 9.1, 33, 47.3 Федерального закона от 25 июня 2002 года № 73-ФЗ «Об объектах культурного наследия (памятниках истории и культуры) народов Российской Федерации», статьей 4 закона Ленинградской области от 25 декабря 2015 года № 140-оз «О государственной охране, сохранении, использовании и популяризации объектов культурного наследия (памятников истории и культуры) народов Российской Федерации, расположенных на территории Ленинградской области», пунктом 2.1.1. Положения о комитете по сохранению культурного наследия Ленинградской области, утвержденного постановлением Правительства Ленинградской области от 24 декабря 2020 года № 850, приказываю:

1. Установить предмет охраны объекта культурного наследия федерального значения «Каскад со шлюзом», 1797 – 1798 гг., входящего в состав объекта культурного наследия федерального значения «Ансамбль Гатчинского дворца и парка», расположенного по адресу: Ленинградская область, Гатчинский район, г. Гатчина, Дворцовый парк, поставленного под государственную охрану Постановлением Совета Министров от 30 августа 1960 года № 1327 «О дальнейшем улучшении дела охраны памятников культуры в РСФСР», согласно приложению к настоящему приказу.

2. Отделу по осуществлению полномочий Российской Федерации в сфере объектов культурного наследия комитета по сохранению культурного наследия Ленинградской области обеспечить внесение соответствующих сведений в Единый государственный реестр объектов культурного наследия (памятников истории и культуры) народов Российской Федерации.

3. Сектору осуществления ¹¹³Надзора за состоянием, содержанием, сохранением, использованием и популяризацией объектов культурного наследия комитета по сохранению культурного наследия Ленинградской области обеспечить размещение настоящего приказа на сайте комитета по сохранению культурного наследия Ленинградской области в информационно-телекоммуникационной сети «Интернет».

4. Настоящий приказ вступает в силу со дня его официального опубликования.

5. Контроль за исполнением настоящего приказа возложить на заместителя председателя комитета по сохранению культурного наследия Ленинградской области, уполномоченного в области сохранения, использования, популяризации и государственной охраны объектов культурного наследия (памятников истории и культуры) народов Российской Федерации.

Заместитель Председателя Правительства
Ленинградской области – председатель
комитета по сохранению культурного наследия




В.О. Цой

Приложение
к приказу комитета по сохранению
культурного наследия
Ленинградской области
от «23» декабря 2021 г.
№ 07-03/21-237

Предмет охраны объекта культурного наследия федерального значения
«Каскад со шлюзом», 1797 – 1798 гг., входящего в состав объекта культурного наследия
федерального значения «Ансамбль Гатчинского дворца и парка», расположенного по
адресу: Ленинградская область, Гатчинский район,
г. Гатчина, Дворцовый парк.

№ п/п	Виды предмета охраны	Предмет охраны	Фотофиксация
1	2	3	4
1.	Объемно-пространственное и планировочное решение территории	<p>Историческое местоположение каскада со шлюзом в северной части Дворцового парка на северном берегу озера Белого в месте впадения р. Теплой, в границах территории объекта культурного наследия федерального значения «Ансамбль Гатчинского дворца и парка».</p> <p>Историческое архитектурно-композиционное и объемно-пространственное решение территории.</p> <p>Композиционные и визуальные связи и раскрытия с основных планировочных направлений, в том числе со стороны парка Зверинец;</p> <p>открытая (незастроенная, без высокорослых посадок) ландшафтная композиция.</p>	 <p>№ 26 на плане - объект культурного наследия федерального значения «Каскад со шлюзом»</p>   <p>Фото 1930-х годов</p>

2.	<p>Конструктивное решение</p>	<p>Историческое местоположение, габариты и конфигурация каскада со шлюзом, высотные отметки;</p> <p>историческое местоположение, габариты и конфигурация откосов;</p> <p>историческое местоположение, конфигурация и габариты берегоукрепления со стороны озера Белого, материал (дерево);</p> <p>историческое местоположение, габариты и конфигурация канала каскада и берегоукрепления со стоны р. Теплой, в том числе высотные отметки подпорных стенок с парапетными тумбами с пирамидальным завершением;</p> <p>исторические фундаменты – местоположение;</p> <p>исторические конструктивные элементы шлюза (конфигурация, габариты, местоположение), включая заслонки из металла и с подвижным механизмом;</p> <p>исторические конструкции моста-перехода над шлюзом – конфигурация (с лучковой перемычкой), габариты, высотные отметки, лестницы со ступенями с валиком (по обе стороны моста), подпорные стенки.</p>	   
----	-------------------------------	--	--

3.	Архитектурно-художественное решение фасадов	Историческое ограждение моста-перехода – местоположение (с южной стороны), материал (метал), техника исполнения (ковка), высотные отметки, рисунок исполнения (боковые стилизованные каннелированные стойки, завершающиеся профилированными поясами и шишечкой, на высоких квадратных в плане пьедесталах, ограждение между стойками в виде вертикальных прутьев, увенчанных пиками и волютообразными завитками).	
----	---	---	---

** Предмет охраны может быть уточнен при проведении дополнительных научных исследований.*



АДМИНИСТРАЦИЯ ЛЕНИНГРАДСКОЙ ОБЛАСТИ
КОМИТЕТ ПО СОХРАНЕНИЮ КУЛЬТУРНОГО НАСЛЕДИЯ
ЛЕНИНГРАДСКОЙ ОБЛАСТИ

ПРИКАЗ

«28» декабря 2021 г.

№ 01.03/21-297
г. Санкт-Петербург

**Об установлении предмета охраны
объекта культурного наследия федерального значения
«Две террасы на Острове любви», 1797 г., входящего в состав объекта
культурного наследия федерального значения «Ансамбль Гатчинского дворца
и парка», расположенного по адресу: Ленинградская область,
Гатчинский район, г. Гатчина, Дворцовый парк**

В соответствии со статьями 9.1, 33, 47.3 Федерального закона от 25 июня 2002 года № 73-ФЗ «Об объектах культурного наследия (памятниках истории и культуры) народов Российской Федерации», статьей 4 закона Ленинградской области от 25 декабря 2015 года № 140-оз «О государственной охране, сохранении, использовании и популяризации объектов культурного наследия (памятников истории и культуры) народов Российской Федерации, расположенных на территории Ленинградской области», пунктом 2.1.1. Положения о комитете по сохранению культурного наследия Ленинградской области, утвержденного постановлением Правительства Ленинградской области от 24 декабря 2020 года № 850, приказываю:

1. Установить предмет охраны объекта культурного наследия федерального значения «Две террасы на Острове любви», 1797 г., входящего в состав объекта культурного наследия федерального значения «Ансамбль Гатчинского дворца и парка», расположенного по адресу: Ленинградская область, Гатчинский район, г. Гатчина, Дворцовый парк, поставленного под государственную охрану Постановлением Совета Министров от 30 августа 1960 года № 1327 «О дальнейшем улучшении дела охраны памятников культуры в РСФСР», согласно приложению к настоящему приказу.

2. Отделу по осуществлению полномочий Российской Федерации в сфере объектов культурного наследия комитета по сохранению культурного наследия Ленинградской области обеспечить внесение соответствующих сведений в Единый государственный реестр объектов культурного наследия (памятников истории и культуры) народов Российской Федерации.

3. Сектору осуществления ¹¹⁸надзора за состоянием, содержанием, сохранением, использованием и популяризацией объектов культурного наследия комитета по сохранению культурного наследия Ленинградской области обеспечить размещение настоящего приказа на сайте комитета по сохранению культурного наследия Ленинградской области в информационно-телекоммуникационной сети «Интернет».

4. Настоящий приказ вступает в силу со дня его официального опубликования.

5. Контроль за исполнением настоящего приказа возложить на заместителя председателя комитета по сохранению культурного наследия Ленинградской области, уполномоченного в области сохранения, использования, популяризации и государственной охраны объектов культурного наследия (памятников истории и культуры) народов Российской Федерации.

Заместитель Председателя Правительства
Ленинградской области – председатель
комитета по сохранению культурного наследия



В.О. Цой

Предмет охраны объекта культурного наследия федерального значения «Две террасы на Острове любви», 1797 г., входящего в состав объекта культурного наследия федерального значения «Ансамбль Гатчинского дворца и парка», расположенного по адресу: Ленинградская область, Гатчинский район, г. Гатчина, Дворцовый парк.

№ п/п	Виды предмета охраны	Предмет охраны	Фотофиксация
1	2	3	4
1.	Объемно-пространственное и планировочное решение	<p>Историческое местоположение двух каменных террас-балконов* на северо-западном берегу Острова любви на Белом озере, в границах территории объекта культурного наследия федерального значения «Ансамбль Гатчинского дворца и парка»;</p> <p>*в настоящее время находится в руинированном состоянии</p> <p>композиционные и визуальные связи и раскрытия с основных планировочных направлений Гатчинского парка, в том числе со стороны Белого озера;</p> <p>историческое архитектурно-композиционное и объемно-пространственное решение территории, на которой расположены две террасы-балкона.</p>	 <p>№ 27 на плане - объект культурного наследия федерального значения «Две террасы на Острове любви»</p>   <p>фото 1949 года.</p>

2.	Конструктивное решение	<p>Историческая конструкция двух террас-балконов* на небольших искусственных всхолмлениях, материал исполнения (натуральный камень), габариты, конфигурация (прямоугольная в плане), местоположение, высотные отметки.</p> <p>*в настоящее время находится в руинированном состоянии</p>	 <p>Чертежи из паспорта объекта</p>
3.	<p>Архитектурно-художественное решение:</p>	<p>Историческое оформление ограждения южной террасы* – в виде балюстрады с прямоугольными тумбами из пудостского известняка, балясинами, поручнями и нижними брусьями из чугуна;</p> <p>* в настоящее время утрачено</p> <p>историческое оформление ограждения северной террасы* – в виде сплошного парапета из крупных блоков пудостского известняка;</p> <p>* в настоящее время утрачено</p> <p>историческое мощение площадок террас квадратными каменными плитами в клетку (северная) и в диагональ (южная)*.</p> <p>*в настоящее время находится в руинированном состоянии.</p>	 <p>Фрагмент чертежа их паспорта объекта</p>  <p>фото 1949 года.</p>  <p>Фото 1983 года</p>

* Предмет охраны может быть уточнен при проведении дополнительных научных исследований.



АДМИНИСТРАЦИЯ ЛЕНИНГРАДСКОЙ ОБЛАСТИ
КОМИТЕТ ПО СОХРАНЕНИЮ КУЛЬТУРНОГО НАСЛЕДИЯ
ЛЕНИНГРАДСКОЙ ОБЛАСТИ

ПРИКАЗ

«24» декабря 2021 г.

№ 01-03/21-260
г. Санкт-Петербург

**Об установлении предмета охраны
объекта культурного наследия федерального значения
«Каменная терраса с лестницами на Длинном острове», 1792 – 1797 гг.,
входящего в состав объекта культурного наследия федерального значения
«Ансамбль Гатчинского дворца и парка», расположенного по адресу:
Ленинградская область, Гатчинский район, г. Гатчина, Дворцовый парк**

В соответствии со статьями 9.1, 33, 47.3 Федерального закона от 25 июня 2002 года № 73-ФЗ «Об объектах культурного наследия (памятниках истории и культуры) народов Российской Федерации», статьей 4 закона Ленинградской области от 25 декабря 2015 года № 140-оз «О государственной охране, сохранении, использовании и популяризации объектов культурного наследия (памятников истории и культуры) народов Российской Федерации, расположенных на территории Ленинградской области», пунктом 2.1.1. Положения о комитете по сохранению культурного наследия Ленинградской области, утвержденного постановлением Правительства Ленинградской области от 24 декабря 2020 года № 850, приказываю:

1. Установить предмет охраны объекта культурного наследия федерального значения «Каменная терраса с лестницами на Длинном острове», 1792 – 1797 гг., входящего в состав объекта культурного наследия федерального значения «Ансамбль Гатчинского дворца и парка», расположенного по адресу: Ленинградская область, Гатчинский район, г. Гатчина, Дворцовый парк, поставленного под государственную охрану Постановлением Совета Министров от 30 августа 1960 года № 1327 «О дальнейшем улучшении дела охраны памятников культуры в РСФСР», согласно приложению к настоящему приказу.

2. Отделу по осуществлению полномочий Российской Федерации в сфере объектов культурного наследия комитета по сохранению культурного наследия Ленинградской области обеспечить внесение соответствующих сведений в Единый государственный реестр объектов культурного наследия (памятников истории и культуры) народов Российской Федерации.

3. Сектору осуществления ¹²²надзора за состоянием, содержанием, сохранением, использованием и популяризацией объектов культурного наследия комитета по сохранению культурного наследия Ленинградской области обеспечить размещение настоящего приказа на сайте комитета по сохранению культурного наследия Ленинградской области в информационно-телекоммуникационной сети «Интернет».

4. Настоящий приказ вступает в силу со дня его официального опубликования.

5. Контроль за исполнением настоящего приказа возложить на заместителя председателя комитета по сохранению культурного наследия Ленинградской области, уполномоченного в области сохранения, использования, популяризации и государственной охраны объектов культурного наследия (памятников истории и культуры) народов Российской Федерации.



Заместитель Председателя Правительства
Ленинградской области – председатель
комитета по сохранению культурного наследия




В.О. Цой


Предмет охраны объекта культурного наследия федерального значения
«Каменная терраса с лестницами на Длинном острове», 1792 – 1797 гг., входящего
в состав объекта культурного наследия федерального значения «Ансамбль Гатчинского
дворца и парка», расположенного по адресу: Ленинградская область,
Гатчинский район, г. Гатчина, Дворцовый парк.

№ п/п	Виды предмета охраны	Предмет охраны	Фотофиксация
1	2	3	4
1.	Объемно-пространственное и планировочное решение территории	<p>Историческое местоположение Каменной террасы с лестницами в юго-восточной оконечности Длинного острова, вдоль проспекта 25 Октября, в границах территории объекта культурного наследия федерального значения «Ансамбль Гатчинского дворца и парка»;</p> <p>историческое архитектурно-композиционное и объемно-пространственное решение территории, на которой расположена Каменная терраса;</p> <p>композиционные и визуальные связи и раскрытия с основных планировочных направлений Дворцового парка и центральной магистрали города Гатчина.</p>	 <p>№ 28 на плане - объект культурного наследия федерального значения «Каменная терраса с лестницами на Длинном острове»</p>  
2.	Объемно-пространственное и планировочное решение	Историческое расположение Каменной террасы с двумя боковыми лестницами и трапециевидным выступающим ризалитом с балконом, обращенным к проспекту	 <p>Чертеж из паспорта объекта</p>

		<p>25 Октября; 124</p> <p>исторические габариты и конфигурация, высотные отметки;</p> <p>историческое местоположение, габариты и конфигурация входов на террасу со стороны проспекта 25 Октября.</p>	
3.	<p>Конструктивное решение</p>	<p>Исторические фундаменты – местоположение;</p> <p>исторические стены – местоположение, габариты и конфигурация, отметка высоты, материал исполнения (известняк);</p> <p>исторические проемы – местоположение, габариты, конфигурация (арочные), высотные отметки;</p> <p>исторические лестницы – местоположение, габариты и конфигурация (двухмаршевые), материал исполнения ступеней и площадок (известняк).</p>	  

4.	Архитектурно-художественное решение фасадов	<p>Историческая облицовка стен с профилированным карнизом – материал (известняк);</p> <p>историческая балюстрада с прямоугольными в плане тумбами, цоколями и перилами, оформленными прямоугольными филенками по верхней полке и профилированными тягами, материал (известняк), балясинами;</p> <p>историческое покрытие балкона плитами, материал (известняк).</p>	
----	---	---	--

** Предмет охраны может быть уточнен при проведении дополнительных научных исследований.*



АДМИНИСТРАЦИЯ ЛЕНИНГРАДСКОЙ ОБЛАСТИ
КОМИТЕТ ПО СОХРАНЕНИЮ КУЛЬТУРНОГО НАСЛЕДИЯ
ЛЕНИНГРАДСКОЙ ОБЛАСТИ

ПРИКАЗ

«28» декабря 2021 г.

№ 01-03/21-296
г. Санкт-Петербург

**Об установлении предмета охраны
объекта культурного наследия федерального значения
«Разные парковые сооружения (мосты, ворота, павильоны и пр.)»,
1790–е годы, входящего в состав объекта культурного наследия федерального
значения «Ансамбль Гатчинского дворца и парка», входящего в состав объекта
культурного наследия федерального значения «Ансамбль Гатчинского дворца
и парка», расположенного по адресу: Ленинградская область, Гатчинский
район, г. Гатчина, Дворцовый парк**

В соответствии со статьями 9.1, 33, 47.3 Федерального закона от 25 июня 2002 года № 73-ФЗ «Об объектах культурного наследия (памятниках истории и культуры) народов Российской Федерации», статьей 4 закона Ленинградской области от 25 декабря 2015 года № 140-оз «О государственной охране, сохранении, использовании и популяризации объектов культурного наследия (памятников истории и культуры) народов Российской Федерации, расположенных на территории Ленинградской области», пунктом 2.1.1. Положения о комитете по сохранению культурного наследия Ленинградской области, утвержденного постановлением Правительства Ленинградской области от 24 декабря 2020 года № 850, приказываю:

1. Установить предмет охраны объекта культурного наследия федерального значения «Разные парковые сооружения (мосты, ворота, павильоны и пр.)», 1790–е годы, входящего в состав объекта культурного наследия федерального значения «Ансамбль Гатчинского дворца и парка», входящего в состав объекта культурного наследия федерального значения «Ансамбль Гатчинского дворца и парка», расположенного по адресу: Ленинградская область, Гатчинский район, г. Гатчина, Дворцовый парк, поставленного под государственную охрану Постановлением Совета Министров от 30 августа 1960 года № 1327 «О дальнейшем улучшении дела охраны памятников культуры в РСФСР», согласно приложению к настоящему приказу.

2. Отделу по осуществлению полномочий Российской Федерации в сфере объектов культурного наследия комитета по сохранению культурного наследия

Ленинградской области обеспечить внесение соответствующих сведений в Единый государственный реестр объектов культурного наследия (памятников истории и культуры) народов Российской Федерации.

3. Сектору осуществления надзора за состоянием, содержанием, сохранением, использованием и популяризацией объектов культурного наследия комитета по сохранению культурного наследия Ленинградской области обеспечить размещение настоящего приказа на сайте комитета по сохранению культурного наследия Ленинградской области в информационно-телекоммуникационной сети «Интернет».

4. Настоящий приказ вступает в силу со дня его официального опубликования.

5. Контроль за исполнением настоящего приказа возложить на заместителя председателя комитета по сохранению культурного наследия Ленинградской области, уполномоченного в области сохранения, использования, популяризации и государственной охраны объектов культурного наследия (памятников истории и культуры) народов Российской Федерации.

Заместитель Председателя Правительства
Ленинградской области – председатель
комитета по сохранению культурного наследия








В.О. Цой




Приложение
к приказу комитета по сохранению
культурного наследия
Ленинградской области
от «28» декабря 2021 г.
№ 01-03/21-296

Предмет охраны объекта культурного наследия федерального значения
«Разные парковые сооружения (мосты, ворота, павильоны и пр.)», 1790–е годы,
входящего в состав объекта культурного наследия федерального значения
«Ансамбль Гатчинского дворца и парка», входящего в состав объекта культурного наследия
федерального значения «Ансамбль Гатчинского дворца и парка», расположенного по адресу:
Ленинградская область, Гатчинский район, г. Гатчина, Дворцовый парк.

№ п/п	Виды предмета охраны	Предмет охраны	Фотофиксация
1	2	3	4
1.	Объемно-пространственное и планировочное решение территории	<p>Историческое местоположение ансамбля разных парковых сооружений (мостов, ворот, павильонов и пр.) в границах территории объекта культурного наследия федерального значения «Ансамбль Гатчинского дворца и парка»;</p> <p>композиционные и визуальные связи, раскрытия элементов ансамбля с основных планировочных направлений Гатчинского парка и транспортно-пешеходных магистралей города Гатчина;</p> <p>историческое архитектурно-композиционное и объемно-пространственное решение территории, зданий и сооружений, формирующих ансамбль, в том числе утраченных и руинированных сооружений.</p>	 <p>№ 31 на плане - объект культурного наследия федерального значения «Разные парковые сооружения (мосты, ворота, павильоны и пр.)»</p>  <p>Мост над протокой в пруд «Ковш»</p>  <p>муст-руина с наумахией</p>

1. Здание караулки № 1, г. Гатчина, пр. Красноармейский, д.1, стр.1

1.	Объемно-пространственное решение	<p>Историческое местоположение (у Черных ворот), габариты и конфигурация одноэтажного прямоугольного в плане здания караулки с одноэтажной прямоугольной в плане пристройкой каретника, высотные отметки;</p> <p>габариты и конфигурация (скатная) крыш, высотные отметки коньков, включая фигурные кобылки.</p>	 
2.	Конструктивное решение	<p>Исторические фундаменты – местоположение;</p> <p>исторические стены – местоположение, габариты и конфигурация, материал (кирпич);</p> <p>исторические перекрытия – местоположение, габариты и конфигурация (плоские).</p>	
3.	Объемно-планировочное решение:	Историческое объемно-планировочное решение в габаритах капитальных стен.	
4.	Архитектурно-художественное решение:	<p>Исторические оконные проемы, в том числе подвальные, – местоположение, габариты и конфигурация (прямоугольная, два круглых окна), отметки высоты перемычек;</p> <p>исторические дверные и воротный проемы – местоположение, габариты и конфигурация (прямоугольная), отметки высоты перемычек;</p>	 

		<p>историческая облицовка цоколя – местоположение, конфигурация, высотная отметка, материал исполнения (известняк), исполнение (в виде руста);</p> <p>историческое декоративное оформление караулки: рустованные угловые лопатки, материал (известняк);</p> <p>профилированные наличники с прямыми профилированными сандриками, профилированный венчающий карниз;</p> <p>уплощенные наличники круглых окон;</p> <p>оформление треугольных фронтонов (уплощенные карнизы);</p> <p>историческое декоративное оформление каретника: стилизованные пилястры (угловые и франкирующие проемы продольных фасадов);</p> <p>венчающий уплощенный карниз;</p> <p>профилированные подоконники оконных проемов, ниши оконных проемов.</p>	  
2. Здание караулки № 2, г. Гатчина, пр. Красноармейский, д. 1, стр.2			
1.	Объемно-пространственное решение	<p>Историческое местоположение (на Круговой дороге у Глухих ворот), габариты и конфигурация одноэтажного прямоугольного в плане здания караулки с одноэтажной прямоугольной в плане пристройкой каретника, высотные отметки;</p>	

		габариты и конфигурация (скатная) крыш, высотные отметки коньков, включая фигурные кобылки.	
2.	Конструктивное решение	<p>Исторические фундаменты – местоположение;</p> <p>исторические стены – местоположение, габариты и конфигурация, материал (кирпич);</p> <p>исторические перекрытия – местоположение, габариты и конфигурация (плоские);</p> <p>историческое крыльцо – местоположение, габариты и конфигурация, высотные отметки парапетов и площадки, материал исполнения (известняк), исполнение ступеней (с валиком).*</p> <p>* в настоящее время в аварийном состоянии</p>	 
3.	Объемно-планировочное решение:	Историческое объемно-планировочное решение в габаритах капитальных стен.	
4.	Архитектурно-художественное решение:	Исторические оконные проемы, в том числе подвальные, – местоположение, габариты и конфигурация (прямоугольная, два круглых окна), отметки высоты перемычек, материал заполнений (дерево);	

Исторические дверные и воротный проемы - местоположение, габариты и конфигурация (прямоугольная), отметки высоты перемычек, материал заполнений (дерево);

историческая облицовка цоколя – местоположение, конфигурация, высотная отметка, материал исполнения (известняк), исполнение (в виде руста);

декоративное оформление караулки: рустованные угловые лопатки, материал (известняк);

профилированные наличники с прямыми профилированными сандриками, уплощенные наличники круглых окон;


профилированный венчающий карниз, оформление треугольных фронтонов (уплощенные карнизы);

декоративное оформление каретника: стилизованные пилястры (угловые и франкирующие проемы продольных фасадов);

венчающий уплощенный карниз, оформление фронтона уплощенным карнизом;

профилированные подоконники оконных проемов, ниши оконных проемов;



5.	Декоративно-художественное оформление интерьера	<p>Исторический профилированный потолочный карниз помещения караулки;</p> <p>Историческая выюшка дымохода – местоположение, габарита, материал исполнения, рисунок исполнения (с цветочным оформлением).</p>	 
3. Здание караулки № 3, г. Гатчина, пр. Красноармейский, д. 1, стр.3			
1.	Объемно-пространственное решение	<p>Историческое местоположение (у Зверинских (Железных) ворот), габариты и конфигурация одноэтажного прямоугольного в плане здания караулки с одноэтажной прямоугольной в плане пристройкой каретника, высотные отметки;</p> <p>габариты и конфигурация (скатная) крыш, высотные отметки коньков, включая фигурные кобылки.</p>	 
2.	Конструктивное решение	<p>Исторические фундаменты – местоположение;</p> <p>исторические стены – местоположение, габариты и конфигурация, материал (кирпич);</p> <p>исторические перекрытия – местоположение, габариты и конфигурация (плоские);</p>	

		<p>историческое крыльцо – местоположение, габариты и конфигурация, высотные отметки парапетов и площадки, материал исполнения (известняк), исполнение ступеней (с валиком);* * в аварийном состоянии</p> <p>навес крыльца – местоположение, габариты и конфигурация (с треугольным завершением), с ограждением*и фигурными кобылками, материал (дерево). *утрачено</p>	
<p>3.</p>	<p>Объемно-планировочное решение:</p>	<p>Историческое объемно-планировочное решение в габаритах капитальных стен.</p>	
<p>4.</p>	<p>Архитектурно-художественное решение:</p>	<p>Исторические оконные проемы, в том числе подвальные, – местоположение, габариты и конфигурация (прямоугольная, два круглых окна), отметки высоты перемычек, материал заполнения (дерево);</p> <p>исторические дверные и воротный проемы - местоположение, габариты и конфигурация (прямоугольная), отметки высоты перемычек, материал заполнения (дерево);</p>	

историческая облицовка цоколя – местоположение, конфигурация, высотная отметка, материал исполнения (известняк), исполнение (в виде руста);

историческое декоративное оформление караулки:
рустованные угловые лопатки, материал (известняк);

уплощенные наличники круглых окон, профилированные наличники с прямыми профилированными сандриками*;
*утрачены

профилированный венчающий карниз;

оформление треугольных фронтонов (уплощенные карнизы);

декоративное оформление каретника: стилизованные пилястры (угловые и франкирующие проемы продольных фасадов) и венчающий уплощенный карниз*, ниши оконных проемов.
*искажены



4. Здание караулки № 4, г. Гатчина, пр. Красноармейский, д. 1, стр.4

1. Объемно-пространственное решение

Историческое местоположение (при входе в парк Сильвия у Сильвийских ворот), габариты и конфигурация одноэтажного прямоугольного в плане здания караулки с одноэтажной прямоугольной в плане пристройкой каретника, высотные отметки;


габариты и конфигурация (скатная) крыш, высотные отметки коньков, включая фигурные кобылки.




2.	Конструктивное решение	<p>исторические фундаменты – местоположение,</p> <p>исторические стены – местоположение, габариты и конфигурация, материал (кирпич);</p> <p>исторические перекрытия – местоположение, габариты и конфигурация (плоские);</p> <p>историческое крыльцо – местоположение, габариты и конфигурация, высотные отметки парапетов и площадки, материал исполнения (известняк), исполнение ступеней (с валиком).* * в неудовлетворительном состоянии</p>	 
3.	Объемно-планировочное решение:	Историческое объемно-планировочное решение в габаритах капитальных стен.	
4.	Архитектурно-художественное решение:	<p>Исторические оконные проемы, в том числе подвальные, – местоположение, габариты и конфигурация (прямоугольная, два круглых окна), отметки высоты перемычек;</p> <p>исторические дверные и воротный проемы – местоположение, габариты и конфигурация (прямоугольная и со слабо выраженной лучковой перемычкой), отметки высоты перемычек;</p> <p>историческая облицовка цоколя – местоположение, конфигурация, высотная отметка, материал исполнения (известняк), исполнение (в виде руста);</p>	  

		<p>историческое ¹³⁷ декоративное оформление караулки: рустованные угловые лопатки, материал (известняк);</p> <p>профилированные наличники с прямыми профилированными сандриками;</p> <p>уплощенные наличники круглых окон;</p> <p>профилированный венчающий карниз;</p> <p>оформление треугольных фронтонов (уплощенные карнизы).</p> <p>Историческое декоративное оформление каретника:</p> <p>стилизованные пилястры (угловые и франкирующие проемы продольных фасадов);</p> <p>профилированные подоконники оконных проемов, ниши оконных проемов;</p> <p>венчающий уплощенный карниз;</p> <p>оформление фронтона уплощенным карнизом.</p>	   
--	--	---	--

5. Здание караулки № 5, г. Гатчина, пр. Красноармейский, д. 1, стр.5

1.	Объемно-пространственное решение	<p>Историческое местоположение (у Березовых ворот), габариты и конфигурация одноэтажного прямоугольного в плане здания караулки с одноэтажной западной прямоугольной в плане пристройкой каретника и одноэтажной восточной прямоугольной в плане пристройкой*, высотные отметки;</p>	
----	----------------------------------	--	---

		<p>*частично перестроена</p> <p>историческое местоположение, габариты и конфигурация (скатная) крыш, высотные отметки коньков, включая фигурные кобылки, слуховое окно с треугольным завершением.</p>	 
2.	Конструктивное решение	<p>Исторические фундаменты – местоположение;</p> <p>исторические стены – местоположение, габариты и конфигурация, материал (кирпич);</p> <p>исторические перекрытия – местоположение, габариты и конфигурация (плоские);</p> <p>историческое крыльцо – местоположение, габариты и конфигурация, высотные отметки парапетов и площадки, материал исполнения (известняк), исполнение ступеней (с валиком);* * в неудовлетворительном состоянии</p> <p>навес крыльца – местоположение, габариты и конфигурация (с треугольным завершением), с резным ограждением и фигурными кобылками, материал (дерево);</p>	  

		<p>историческая лестница – местоположение, габариты и конфигурация (одномаршевая), материал (дерево).</p>	
3.	Объемно-планировочное решение:	<p>Историческое объемно-планировочное решение в габаритах капитальных стен.</p>	
4.	Архитектурно-художественное решение:	<p>Историческое архитектурно-художественное решение*; *оформление восточной пристройки имитирует декор исторического западного каретника</p> <p>исторические оконные проемы, в том числе подвальные, – местоположение, габариты и конфигурация (прямоугольная, два круглых окна), отметки высоты перемычек;</p> <p>исторические заполнение оконных проемов – местоположение, габариты и конфигурация, рисунок расстекловки, материал (дерево);</p> <p>исторические дверные и воротный проемы - местоположение, габариты и конфигурация (прямоугольная и со слабо выраженной лучковой перемычкой), отметки высоты перемычек;</p> <p>историческое дверное заполнение, в том числе второе внутреннее, - местоположение, габариты и конфигурация, оформление дверных полотен филенками,</p>	  

остекленная фрамуга (рисунок расстекловки), материал (дерево);

историческое заполнение воротного проема - местоположение, габариты и конфигурация, материал (дерево);

историческая облицовка цоколя – местоположение, конфигурация, высотная отметка, материал исполнения (известняк), исполнение (в виде руста),

историческое декоративное оформление караулки: рустованные угловые лопатки, материал (известняк),






уплощенные наличники круглых окон,

профилированный венчающий карниз,

оформление треугольных фронтонов (уплощенные карнизы),

профилированные наличники с прямыми профилированными сандриками;



		<p>Историческое ¹⁴¹ декоративное оформление пристроек:</p> <p>стилизованные пилястры (угловые и франкирующие проемы продольных фасадов, в простенках);</p> <p>профилированные подоконники оконных проемов, ниши проемов;</p> <p>венчающий уплощенный карниз;</p> <p>оформление фронтона уплощенным карнизом;</p> <p>оформление пристройки* восточной</p> <p>*имитирует декор исторического западного каретника.</p>	  
5.	Декоративно-художественное оформление интерьеров	<p>Профилированный потолочный карниз в тамбуре;</p> <p>профилированный потолочный карниз основного помещения.</p>	 

142
6. Здание караулки № 6, г. Гатчина, ул. Крупской, д. 1а

1.	Объемно-пространственное решение	<p>Историческое местоположение (напротив северного входа в Дворцовый парк), габариты и конфигурация одноэтажного прямоугольного в плане здания караулки, высотные отметки;</p> <p>габариты и конфигурация (скатная) крыши, высотные отметки конька, включая фигурные кобылки.</p>	 
2.	Конструктивное решение	<p>Исторические фундаменты местоположение; —</p> <p>исторические стены местоположение, габариты и конфигурация, материал (кирпич); —</p> <p>исторические перекрытия местоположение, габариты и конфигурация (плоские); —</p> <p>историческое крыльцо местоположение, габариты и конфигурация, высотные отметки парапетов и площадки, материал исполнения (известняк), исполнение ступеней (с валиком). —</p>	 
3.	Объемно-планировочное решение:	Историческое объемно-планировочное решение в габаритах капитальных стен.	

4. Архитектурно-художественное решение:

Исторические оконные проемы, – местоположение, габариты и конфигурация (прямоугольная, два круглых окна), отметки высоты перемычек;

исторический дверной проем – местоположение, габариты и конфигурация (прямоугольная), отметки высоты перемычек;

историческая облицовка цоколя – местоположение, конфигурация, высотная отметка, материал исполнения (известняк), исполнение (в виде руста);

историческое декоративное оформление караулки: рустованные угловые лопатки, материал (известняк);

профилированные наличники с прямыми профилированными сандриками;

уплощенные наличники круглых окон;

профилированный венчающий карниз;

оформление треугольных фронтонов (уплощенные карнизы).



7. Грот «Эхо», г. Гатчина, Красноармейский пр., д. 1, сооруж. 2

1.	Объемно-пространственное решение	<p>Историческое местоположение, габариты и конфигурация грота на берегу Серебряного озера, оформляющего выход из подземного хода, идущего из дворца;</p> <p>историческое местоположение, габариты и конфигурация искусственного озелененного всхолмления.</p>	  <p>фото начала XX века</p>
2.	Конструктивное решение	<p>Исторические фундаменты – местоположение;</p> <p>исторические стены – местоположение, габариты и конфигурация, материал (грубо тесаный камень).</p>	
3.	Архитектурно-художественное решение:	<p>Исторический проем – местоположение (по центральной оси), габариты и конфигурация (арочная), отметка высоты, материал (грубо тесаный камень);</p> <p>исторические ступени – местоположение, габариты и конфигурация, материал (камень);</p> <p>историческое покрытие площадки входа – каменные плиты.</p>	  <p>фотография 1980-х годов</p>






145
8. Колодец «Иордань», г. Гатчина, Красноармейский пр., д. 1, сооруж. 17

1.	Объемно-пространственное решение	Историческое местоположение, габариты и конфигурация колодца «Иордань» на южном берегу Белого озера, представляющего собой квадратный в плане бассейн с лестницей.	
2.	Конструктивное решение	<p>Исторические подпорные стенки – местоположение, материал (необработанный гранит);</p> <p>историческая каменная наброска;</p> <p>исторические стены бассейна, лестница и парапеты – местоположение, габариты и конфигурация, материал (гранит). *в настоящее время частично перестроены</p>	 
3.	Архитектурно-художественное решение:	Исторические профили в оформлении скругленных краев стен бассейна и парапетов лестницы.	





9. Черные ворота с оградой, г. Гатчина, Красноармейский пр., д. 1, сооруж. 18

1.	Объемно-пространственное решение	<p>Историческое местоположение, габариты и конфигурация ворот и ограды* вдоль юго-западной границы Дворцового парка, высотные отметки.*</p> <p>*в настоящее время утрачены и искажены</p>	  <p style="text-align: center;">Фотография конца XIX века</p>
----	----------------------------------	---	--

2.	Конструктивное решение	<p>Исторические ¹⁴⁶ фундаменты – местоположение;</p> <p>исторические стены и столбы* – местоположение, габариты и конфигурация, материал (кирпич). *в настоящее время частично искажены</p>	
3.	Архитектурно-художественное решение:	<p>Исторический цоколь* – натуральный камень; *утрачен</p> <p>историческое оформление столбов ворот*: раскреповка плоскостей столбов с треугольными завершениями, парные прямоугольные ниши, пояса в технике «поребрик», завершения с горизонтальной нишей и разорванными карнизами, исторические фонари – рисунок исполнения, материал (металл). *утрачены</p> <p>Исторические заполнения ворот и калитки* – местоположение, габариты, высотные отметки, материал (металл), рисунок исполнения: вертикальные стойки с пиками в завершении, вертикальные стойки с пиками в завершении и завитками в основании, пояса с кругами, композиция в центре ворот (двуглавый орел с короной и лентой); *утрачены</p>	

		<p>оформление стен¹⁴⁷ и столбов ограды (с двух сторон) – парные прямоугольные ниши, пояса зубчиков и ширинок;</p> <p>исторические заполнения ограды – местоположение (между столбами, в верхней зоне), габариты и конфигурация, материал (металл), рисунок исполнения (из вертикальных стоек с пиками в завершении и завитками в основании, горизонтальных прутьев).</p>	
<p>10. Холодная ванна, г. Гатчина, Красноармейский пр., д. 1, сооруж. 19</p>			
<p>1.</p>	<p>Объемно-пространственное решение</p>	<p>Историческое местоположение, габариты и конфигурация подковообразного в плане сооружения «Холодная ванна» с бассейном в западной части Дворцового парка у каскада при впадении реки Колпанки в Белое озеро;</p> <p>центрально-осевая, пространственная композиция.</p>	 
<p>2.</p>	<p>Конструктивное решение</p>	<p>Исторические фундаменты – местоположение;</p> <p>исторические стены – местоположение, габариты и конфигурация, материал (известняк)*; *в настоящее время искажен</p> <p>исторические лестницы* – местоположение, габариты и конфигурация, с парапетными стенками. *в настоящее время искажены</p>	  <p style="text-align: center;">Фотография 1980-х годов</p>

11. Плоский мост, г. Гатчина, Красноармейский пр., д. 1, сооруж. 24

<p>1.</p>	<p>Объемно-пространственное решение</p>	<p>Историческое местоположение, габариты и конфигурация плоского трехарочного моста над протокой, соединяющей Серебряное озеро с Белым озером.* *в настоящее время утрачен</p>	  <p>Чертеж из паспорта объекта</p>
<p>2.</p>	<p>Конструктивное и архитектурное решение</p>	<p>Исторические фундаменты – местоположение; исторические стены (надводная часть)* – местоположение, габариты и конфигурация, материал (натуральный камень); *в настоящее время утрачены</p> <p>исторические арки – местоположение, габариты и конфигурации (полуциркульные);* в настоящее время утрачены</p> <p>Архитектурное оформление^*: оформление рустом плоскостей стен, полуциркульные арки акцентированы замковыми камнями ограждение в виде каменной балюстрады. *в настоящее время утрачено</p>	 <p>Фотография конца XIX века</p>  <p>Фотография начала XX века</p>
<p>12. Карпин мост с каскадом», г. Гатчина, Красноармейский пр., д. 1, сооруж. 25</p>			
<p>1.</p>	<p>Объемно-пространственное решение</p>	<p>Историческое местоположение, габариты и конфигурация Карпиного моста* через протоку, соединяющую Карпин пруд с Белым озером, высотные отметки; *восстановлен</p> <p>боковые ризалиты - местоположение, габариты и конфигурация (трапециевидные), высотные отметки;</p>	

		<p>историческое ¹⁴⁹ местоположение, габариты и конфигурация каскада.</p>	
2.	<p>Конструктивное решение</p>	<p>Историческая конструкция каскада (одноступенчатого) с каменной наброской;</p> <p>исторические стены (надводная часть, включая архитектурное оформление)* – местоположение, габариты и конфигурация, материал (известняк);</p> <p>историческая арка – местоположение (по центральной оси), габариты и конфигурация (полуциркулярная), высотная отметка.</p>	 
3.	<p>Архитектурно-художественное решение:</p>	<p>Оформление арочного проема моста рустованным архивольтом;</p> <p>профилированный венчающий карниз с стилизованными волнотобразными кронштейнами,</p> <p>ограждение в виде глухой каменной стенки с волнотобразными завершениями, повторяющей конфигурацию моста в плане,</p> <p>каменные скамьи – местоположение (в пространстве ризалитов), габариты и конфигурация;</p>	  

покрытие площадок перед скамьями каменными плитами.



13. Два металлических моста у Холодной ванны, г. Гатчина, Красноармейский пр., д. 1, сооруж. 28 и 29

1.	Объемно-пространственное решение	Историческое местоположение, габариты и конфигурация двух металлических арочных моста в западной части Дворцового парка у Холодной ванны над протоками Белого озера.	 
2.	Конструктивное решение	<p>Исторические береговые устои – местоположение, материал исполнения (натуральный камень), габариты, конфигурация, высотные отметки;</p> <p>исторические арочные мосты – местоположение, материал исполнения (металл), габариты, конфигурация (благодаря изогнутым двутавровым балкам), высотные отметки;</p>	 

3.

Архитектурно-художественное решение:

Историческое архитектурно-художественное решение ограждений;

тумбы и поребрики – местоположение, габариты и конфигурация, высотные отметки, материал исполнения (известняк);

перила – местоположение (между тумбами и на поребриках), габариты, конфигурация, материал исполнения (металл), техника исполнения (ковка), рисунок исполнения (с использованием волютообразных завитков, растительного орнамента и цветочных розеток);

волютообразные кронштейны – местоположение, габариты, конфигурация, материал исполнения (металл);

кронштейны – местоположение, габариты, конфигурация, материал исполнения (металл), рисунок (геометрический).



14. Металлический мост над протокой в пруд «Ковш», г. Гатчина, Красноармейский пр., д. 1, сооруж. 30

1.	Объемно-пространственное решение	<p>Историческое местоположение, габариты и конфигурация металлического арочного моста в северо-восточной части Дворцового парка напротив Голландии над протокой, соединяющей пруд «Ковш» с Белым озером.</p>	 
2.	Конструктивное решение	<p>Исторические береговые устои и подпорные стенки – местоположение, материал исполнения (натуральный камень), габариты, конфигурация, высотные отметки, покрытие подпорных стенок (каменная плитка);</p> <p>арочный мост – местоположение, материал исполнения (металл), габариты, конфигурация (благодаря изогнутым двутавровым балкам), высотные отметки,</p>	 
3.	Архитектурно-художественное решение:	<p>Историческое архитектурно-художественное решение ограждений;</p> <p>тумбы и поребрики – местоположение, габариты и конфигурация, высотные отметки, материал исполнения (известняк),</p>	




перила – местоположение (между тумбами и на поребриках), габариты, конфигурация, материал исполнения (металл), техника исполнения (ковка), рисунок исполнения (с использованием волютообразных завитков, растительного орнамента и цветочных розеток);



волютообразные кронштейны – местоположение, габариты, конфигурация, материал исполнения (металл);






кронштейны – местоположение, габариты, конфигурация, материал исполнения (металл), рисунок (геометрический).






15. Малый каменный мост, г. Гатчина, Красноармейский пр., д. 1, сооруж. 35

1.	Объемно-пространственное решение	<p>Историческое местоположение, габариты и конфигурация каменного арочного моста в западной части Дворцового парка на Круговой дороге над протокой Белого озера*</p> <p>*в настоящее время утрачен</p>	  <p>Чертеж из паспорта объекта</p>
2.	Конструктивное и архитектурное решение	<p>Исторические фундаменты – местоположение;</p> <p>исторические стены (надводная часть)* – местоположение, габариты и конфигурация, материал</p>	 <p>Фотография начала XX века</p>


		<p>(натуральный камень); *в настоящее время утрачены</p> <p>историческая арка – местоположение, габариты и конфигурация (коробовая)*. *настоящее время утрачена</p> <p>Архитектурное оформление:* оформление рустом плоскостей стен, арка акцентирована архивольтом и треугольными филенками, ограждение в виде каменной балюстрады с тумбами, оформленными филенками. *в настоящее время утрачено</p>	 <p>Фотография начала XX века</p>
16. Мост-руина с каскадом и наумахией, г. Гатчина, Красноармейский пр., д. 1, сооруж. 37			
1.	Объемно-пространственное решение	<p>Историческое местоположение, габариты и конфигурация ансамбля, состоящего из миниатюрной копии наумахии* и каскадного моста** на берегу реки Колпанки недалеко от птичника в западной части Дворцового парка.*</p> <p>*в настоящее время в руинированном состоянии; ** утрачен</p>	  <p>Фотография начала XX века</p>
2.	Конструктивное и архитектурное решение	<p>Исторические фундаменты – местоположение; исторические конструкции наумахии* – местоположение, габариты и конфигурация (подковообразная, в форме амфитеатра), материал (натуральный камень), Исторический бассейн с колодцем* – местоположение (в центре амфитеатра), габариты и конфигурация (прямоугольная с полуциркульным колодцем), материал исполнения (натуральный камень);</p>	 <p>Чертеж наумахии из паспорта объекта</p> 

		<p>исторические фрагменты колонн* – местоположение, композиция, габариты и конфигурация, материал исполнения (натуральный камень); *в настоящее время в руинированном состоянии</p> <p>исторические конструкции моста – местоположение (ниже по течению), габариты и конфигурация, материал (необработанный известняк);</p> <p>историческая арка моста;</p> <p>историческое ограждение в виде каменных тумб и деревянных поручней;</p> <p>историческая конструкция каскада – местоположение (выше наумахии), габариты и конфигурация, материал (известняк), исторические арки (пять), историческая каменная наброска, исторический мост-переход над каскадом, материал (дерево).</p>	 <p>Фотография начала XX века</p>  <p>Фотография начала XX века</p>  <p>Фотография начала XX века</p>
17. Лодочные станции, г. Гатчина, Красноармейский пр., д. 1, сооруж. 40			
1.	Объемно-пространственное решение	<p>Историческое местоположение, габариты и конфигурация каменной лодочных станций на Белом озере с южной стороны Березового острова и напротив террасы на Длинном острове*.</p> <p>*в настоящее время в руинированном состоянии, вторая станция утрачена</p>	
2.	Конструктивное и архитектурное решение	<p>Историческая конструкция фундаментов – местоположение;</p> <p>береговые площадки-устои – историческое местоположение, габариты и конфигурация (прямоугольная), высотные отметки, материал исполнения (натуральный камень);</p>	

		исторические тумбы – местоположение, габариты и конфигурация, материал исполнения (известняк), профили в оформлении тумб.	
18. Мост Пихтового острова, г. Гатчина, Красноармейский пр., з/у № 1			
1.	Объемно-пространственное решение	Историческое местоположение, габариты и конфигурация деревянного трехарочного моста на Пихтовый остров в западной части Дворцового парка на Круговой дороге над протокой Белого озера.* *в настоящее время утрачен	
2.	Конструктивное и архитектурное решение	Исторические фундаменты – местоположение; исторические стены (надводная часть)* – местоположение, габариты и конфигурация, материал (дерево); *в настоящее время утрачены исторические арки – местоположение, габариты и конфигурация (центральная - высокая полуциркулярная, две боковые – небольшие полуциркулярные)*; *настоящее время утрачены архитектурное оформление (деревянное)*: центральная арка акцентирована архивольтом и замковым камнем, малые арки оформлены архивольтами, в простенках ромбовидные филленки, ограждение в виде тумб с профилированным завершением и сетчатым ограждением. *в настоящее время утрачено	 Фотография 1970-х годов  Фотграфия 1960-х годов

157 19. Грот Белого озера, г. Гатчина, Красноармейский пр., з/у № 1			
1.	Объемно-пространственное решение	Историческое местоположение, габариты и конфигурация каменного арочного грота на юго-западном берегу Белого озера неподалеку от террасы Белого озера.	
2.	Конструктивное решение	Исторические фундаменты – местоположение; исторические подпорные стены и арка – местоположение, габариты и конфигурация (арка-полуциркулярная), материал (известняк); историческое одернованное покрытие.	
20. Сооружение у Березовых ворот, г. Гатчина, Красноармейский пр., з/у № 1			
1.	Объемно-пространственное решение	Историческое местоположение, габариты и конфигурация (прямоугольная) каменных фундаментов неподалеку от Березовых ворот, материал (известняк, кирпич). *в настоящее время сооружение утрачено	

* Предмет охраны может быть уточнен при проведении дополнительных научных исследований.



АДМИНИСТРАЦИЯ ЛЕНИНГРАДСКОЙ ОБЛАСТИ
КОМИТЕТ ПО СОХРАНЕНИЮ КУЛЬТУРНОГО НАСЛЕДИЯ
ЛЕНИНГРАДСКОЙ ОБЛАСТИ

ПРИКАЗ

«23» декабря 2021 г.

№ 01-03/21-238
г. Санкт-Петербург

**Об установлении предмета охраны
объекта культурного наследия федерального значения
«Ворота в Зверинец (Каскадские, Глухие и Железные)», 1790-е гг., входящего
в состав объекта культурного наследия федерального значения «Ансамбль
Гатчинского дворца и парка», расположенного по адресу: Ленинградская
область, Гатчинский район, г. Гатчина, Дворцовый парк**

В соответствии со статьями 9.1, 33, 47.3 Федерального закона от 25 июня 2002 года № 73-ФЗ «Об объектах культурного наследия (памятниках истории и культуры) народов Российской Федерации», статьей 4 закона Ленинградской области от 25 декабря 2015 года № 140-оз «О государственной охране, сохранении, использовании и популяризации объектов культурного наследия (памятников истории и культуры) народов Российской Федерации, расположенных на территории Ленинградской области», пунктом 2.1.1. Положения о комитете по сохранению культурного наследия Ленинградской области, утвержденного постановлением Правительства Ленинградской области от 24 декабря 2020 года № 850, приказываю:

1. Установить предмет охраны объекта культурного наследия федерального значения «Ворота в Зверинец (Каскадские, Глухие и Железные)», 1790-е гг., входящего в состав объекта культурного наследия федерального значения «Ансамбль Гатчинского дворца и парка», расположенного по адресу: Ленинградская область, Гатчинский район, г. Гатчина, Дворцовый парк, поставленного под государственную охрану Постановлением Совета Министров от 30 августа 1960 года № 1327 «О дальнейшем улучшении дела охраны памятников культуры в РСФСР», согласно приложению к настоящему приказу.





2. Отделу по осуществлению полномочий Российской Федерации в сфере объектов культурного наследия комитета по сохранению культурного наследия Ленинградской области обеспечить внесение соответствующих сведений в Единый государственный реестр объектов культурного наследия (памятников истории и культуры) народов Российской Федерации.

Приложение
к приказу комитета по сохранению
культурного наследия
Ленинградской области
от «23» декабря 2021 г.
№ 04-03/21-238

Предмет охраны объекта культурного наследия федерального значения
«Ворота в Зверинец (Каскадские, Глухие и Железные)», 1790-е гг., входящего в состав
объекта культурного наследия федерального значения «Ансамбль Гатчинского дворца и
парка», расположенного по адресу: Ленинградская область, Гатчинский район,
г. Гатчина, Дворцовый парк.

№ п/п	Виды предмета охраны	Предмет охраны	Фотофиксация
1	2	3	4
1.	Объемно-пространственное и планировочное решение	<p>Историческое местоположение каменных ворот в границах территории объекта культурного наследия федерального значения «Ансамбль Гатчинского дворца и парка»: Зверинских (Железных), Каскадских и Глухих.</p> <p>Композиционные и визуальные связи с основных планировочных направлений Гатчинского парка и парка Зверинец.</p> <p>Историческое архитектурно-композиционное и объемно-пространственное решение территорий, на которых расположены ворота.</p>	 <p>№ 18 на плане - объект культурного наследия федерального значения «Ворота в Зверинец (Каскадские, Глухие и Железные)»</p>  

1. Зверинские (Железные ворота)

1.	Объемно-пространственное решение	Историческое местоположение Зверинских (Железных) с оградой на границе Дворцового парка и парка Зверинец неподалеку от шлюза и Большого каменного моста на Круговой дороге.	
2.	Конструктивное решение	<p>Историческая конструкция ворот:</p> <p>пилоны – местоположение, габариты и конфигурация (практически квадратные в плане с контрфорсами), отметки высоты, материал исполнения (пудостский известняк);</p> <p>створки - местоположение, габариты и конфигурация, отметки высоты, материал исполнения (металл), техника исполнения (ковка);</p> <p>ограда – местоположение (по обе стороны от пилонов)*, габариты и конфигурация (каменные цоколи и столбы), отметки высоты, материал исполнения (пудостский известняк, металл).</p> <p>* северо-восточная часть утрачена</p>	 
3.	Архитектурно-художественное решение:	<p>Историческое архитектурно-художественное решение:</p> <p>профилированный карниз контрфорсов с криволинейным навершием;</p> <p>резные тумбы, увенчанные шарами;</p>	 <p>чертеж из паспорта объекта</p>

профилированные карнизы
большого выноса,

профилированные филенки на
пилонах;

рисунок исполнения сворок
ворот;

профилированные карнизы
столбов ограды;

профилированное завершение
цоколя ограды;

рисунок исполнения
металлической части ограды.



2. Каскадские и глухие ворота


1. Объемно-пространственное решение

Историческое местоположение ворот на границе Дворцового парка и парка Зверинец: Каскадских – вблизи от Холодной ванны, Глухих – западнее Каскадских ворот.



2.	Конструктивное решение	<p>Историческая конструкция ворот:</p> <p>пилоны* – местоположение, габариты и конфигурация (практически квадратные в плане), отметки высоты, материал исполнения (пудостский известняк);</p> <p>*у Каскадских ворот в руинированном состоянии</p> <p>створки* - местоположение, габариты и конфигурация, отметки высоты, материал исполнения (металл), техника исполнения (ковка).</p> <p>*утрачены, сохранились петли на Глухих воротах</p>	
3.	Архитектурно-художественное решение:	<p>Историческое архитектурно-художественное решение:</p> <p>фигурные профилированные тумбы;</p> <p>профилированные карнизы большого выноса;</p> <p>оформление пилонов рустом;</p> <p>рисунок исполнения сворок. ворот*.</p> <p>*утрачены</p>	<p data-bbox="1225 864 1394 887">В ОРЛОВЫ РОЩИ</p>  <p data-bbox="1137 1144 1458 1167">чертеж из паспорта объекта</p> 

* Предмет охраны может быть уточнен при проведении дополнительных научных исследований.



АДМИНИСТРАЦИЯ ЛЕНИНГРАДСКОЙ ОБЛАСТИ
КОМИТЕТ ПО КУЛЬТУРЕ ЛЕНИНГРАДСКОЙ ОБЛАСТИ

ПРИКАЗ

«6» сентября 2017 г.

№ 01-03/17-121

Санкт-Петербург

**Об установлении границ территории объекта культурного наследия
федерального значения «Парк «Зверинец»,
местонахождение: Ленинградская область, Гатчинский район, г. Гатчина**

В соответствии со ст. ст. 3.1, 9.1, 33 Федерального закона от 25 июня 2002 года № 73-ФЗ «Об объектах культурного наследия (памятниках истории и культуры) народов Российской Федерации», ст. 4 Областного закона Ленинградской области от 25 декабря 2015 года № 140-оз «О государственной охране, сохранении, использовании и популяризации объектов культурного наследия (памятников истории и культуры) народов Российской Федерации, расположенных на территории Ленинградской области»

приказываю:

1. Установить границы территории объекта культурного наследия федерального значения, поставленного на государственную охрану постановлением Совета Министров РСФСР от 30 августа 1960 года № 1327, «Парк «Зверинец», расположенного по адресу (местонахождение): Ленинградская область, Гатчинский район, г. Гатчина, согласно приложению 1 к настоящему приказу.

2. Отделу по осуществлению полномочий Российской Федерации в сфере объектов культурного наследия департамента государственной охраны, сохранения и использования объектов культурного наследия комитета по культуре Ленинградской области обеспечить:

внесение сведений о границах территории объекта культурного наследия федерального значения «Парк «Зверинец», в единый государственный реестр объектов культурного наследия (памятников истории и культуры) народов Российской Федерации;

направить в федеральный орган исполнительной власти, уполномоченный Правительством Российской Федерации на осуществление государственного кадастрового учета, государственной регистрации прав, ведение Единого государственного реестра недвижимости и предоставление сведений, содержащихся в Едином государственном реестре недвижимости, его территориальные органы, копию настоящего приказа для внесения сведений о границах территории объекта культурного наследия федерального значения «Парк «Зверинец», расположенного


по адресу (местонахождение): Ленинградская область, Гатчинский район, г. Гатчина, в Единый государственный реестр недвижимости в соответствии с Федеральным законом от 13 июля 2015 года № 218-ФЗ «О государственной регистрации недвижимости».

3. Отделу взаимодействия с муниципальными образованиями, информатизации и организационной работы комитета по культуре Ленинградской области обеспечить размещение настоящего приказа на сайте комитета по культуре Ленинградской области в информационно-телекоммуникационной сети «Интернет».

4. Контроль за исполнением настоящего приказа возложить на заместителя начальника департамента государственной охраны, сохранения и использования объектов культурного наследия комитета по культуре Ленинградской области.

5. Настоящий приказ вступает в силу со дня его официального опубликования.

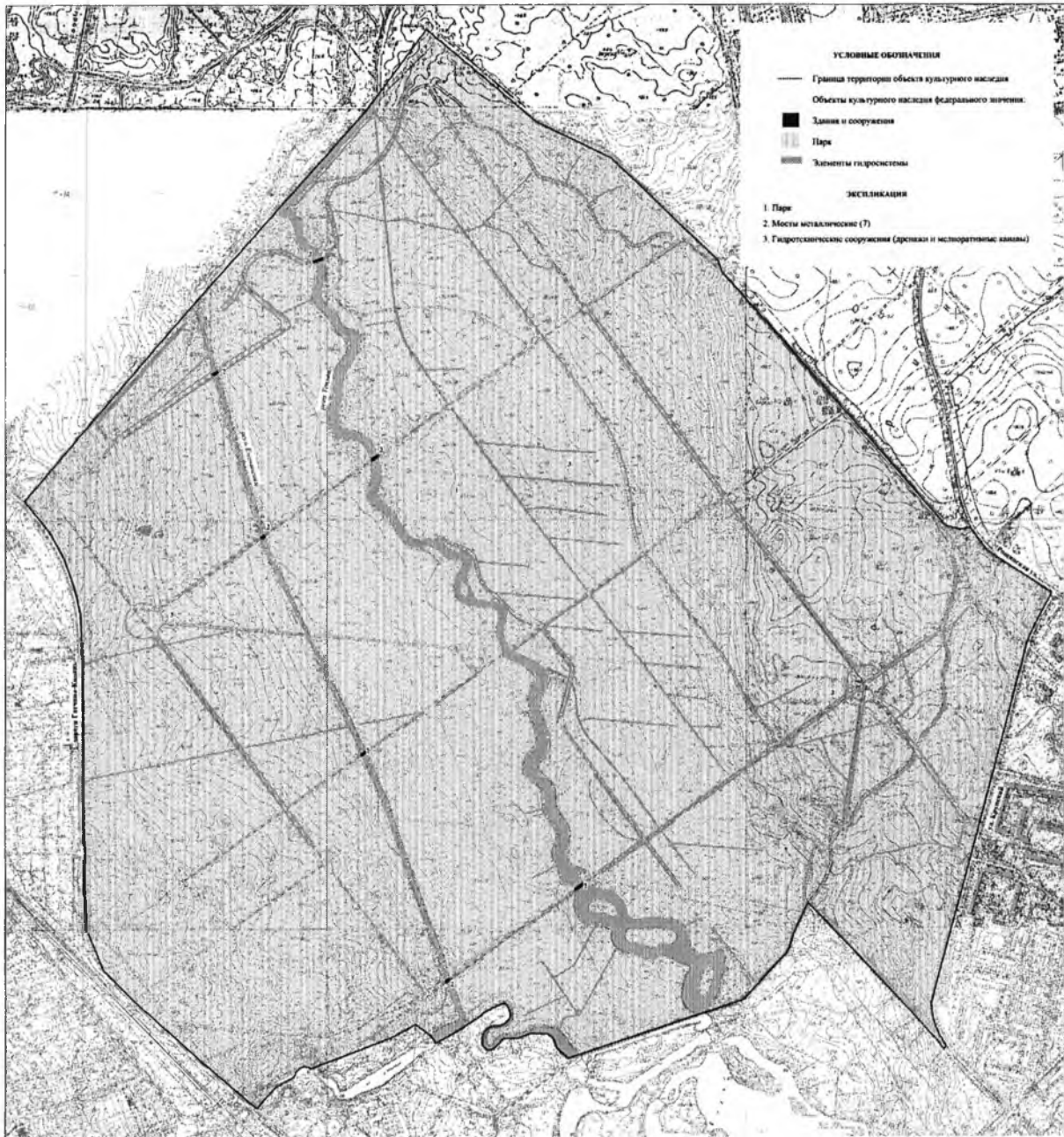
Председатель комитета по культуре
Ленинградской области



Е.В. Чайковский

План границ территории объекта культурного наследия
федерального значения «Парк «Зверинец»,
местонахождение: Ленинградская область, Гатчинский район, г.Гатчина

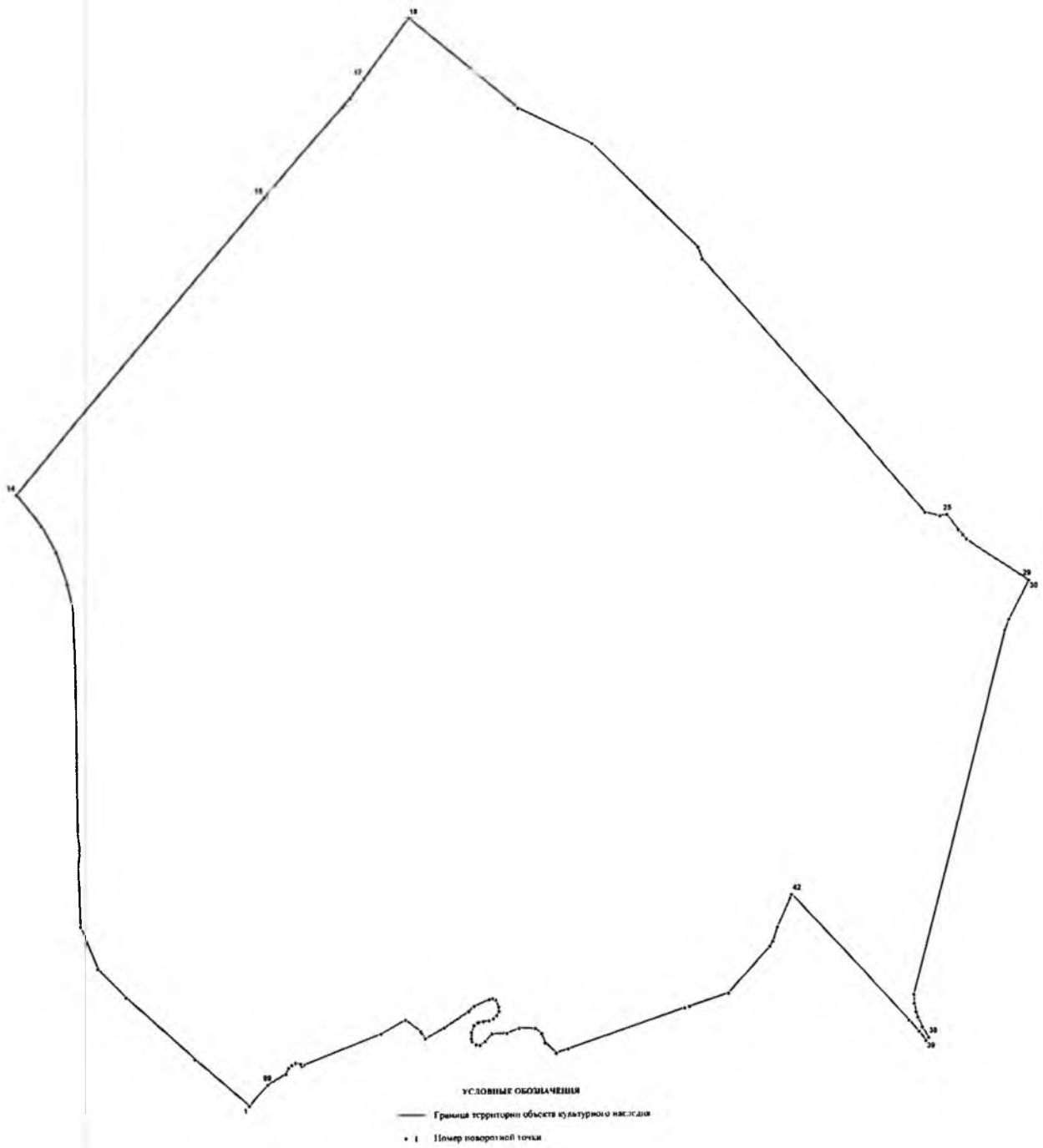
1. Схема границ территории объекта культурного наследия



2. Описание границ территории объекта культурного наследия:

Граница территории объекта культурного наследия «Парк «Зверинец»» от точки 1 до точки 14 проходит на север вдоль дороги Гатчина-Кипень, от точки 14 до точки 15 проходит на северо-восток по прямой вдоль дренажной канавы, от точки 15 до точки 17 проходит на северо-восток по прямой вдоль правого берега реки Теплая (Гатчинка), от точки 17 до точки 18 проходит по прямой в створе с правым берегом реки Теплая (Гатчинка), от точки 18 до точки 25 проходит на юго-восток вдоль грунтовой дороги, от точки 25 до точки 29 совпадает с границей земельного участка с кадастровым номером 47:25:0111001:118, от точки 29 до точки 30 проходит на восток по прямой вдоль улицы Рошинской, от точки 30 до точки 38 проходит на юго-запад вдоль ул. Крупской, от точки 38 до точки 39 проходит на юго-запад по прямой, от точки 39 до точки 89 совпадает с границей территории объекта культурного наследия «Ансамбль Гатчинского дворца и парка», от точки 89 до точки 1 совпадает с границей территории объекта культурного наследия «Ансамбль Гатчинского дворца и парка».

3. План поворотных точек границ территории объекта культурного наследия:



4. Координаты поворотных точек границ территории объекта культурного наследия:

Номер поворотной точки	Координаты поворотных точек в МСК (метры)	
	X	Y
1	2	3
1	53563.57	100832.18
2	53677.44	100701.86
3	53828.44	100534.84
4	53898.82	100466.01
5	54002.12	100424.76
6	54149.12	100419.20
7	54188.15	100423.32
8	54222.73	100418.76
9	54627.82	100415.75
10	54771.04	100410.31
11	54830.86	100397.41
12	54908.58	100370.16
13	54972.86	100334.58
14	55048.91	100274.20
15	55762.78	100883.33
16	55999.96	101090.93
17	56046.63	101124.97
18	56196.78	101233.48
19	55972.05	101497.57
20	55884.76	101677.59
21	55634.46	101933.23
22	55605.11	101942.90
23	54984.42	102476.97
24	54976.19	102512.78
25	54978.71	102530.65
26	54941.28	102558.30
27	54929.66	102568.98
28	54919.45	102578.36
29	54820.02	102727.05
30	54818.07	102730.02
31	54723.22	102681.68

32	54697.54	102671.45
33	53816.90	102441.95
34	53794.08	102443.17
35	53773.95	102447.28
36	53760.50	102451.29
37	53736.70	102461.85
38	53711.35	102477.08
39	53703.92	102471.03
40	53726.43	102454.49
41	53754.04	102429.56
42	54062.44	102148.12
43	53983.61	102113.27
44	53948.46	102102.12
45	53936.14	102094.90
46	53823.76	101993.72
47	53792.19	101899.87
48	53788.62	101888.4
49	53693.07	101604.51
50	53683.28	101575.41
51	53707.92	101548.43
52	53730.36	101539.91
53	53742.88	101524.93
54	53743.86	101484.49
55	53732.25	101455.74
56	53731.13	101419.12
57	53712.78	101402.05
58	53703.86	101390.07
59	53705.22	101379.79
60	53712.8	101371.01
61	53718.93	101368.97
62	53735.53	101368.98
63	53750.95	101375.6
64	53758.21	101384.52
65	53761.21	101397.74
66	53762.63	101411.84
67	53767.1	101422.28
68	53775.02	101430.96
69	53785.28	101436.53
70	53794.89	101435.52

71	53812.46	101427.92
72	53817.04	101421.55
73	53813.98	101412.83
74	53797.11	101376.21
75	53785.23	101362.64
76	53746.11	101302.98
77	53720.86	101257.66
78	53733.77	101249.36
79	53738.55	101246.30
80	53766.21	101208.96
81	53733.63	101150.13
82	53661.14	100964.45
83	53658.65	100959.68
84	53663.2	100956.38
85	53665.59	100943.66
86	53660.73	100934.76
87	53653.79	100926.88
88	53640.08	100920.21
89	53613.93	100876.33



АДМИНИСТРАЦИЯ ЛЕНИНГРАДСКОЙ ОБЛАСТИ
КОМИТЕТ ПО КУЛЬТУРЕ ЛЕНИНГРАДСКОЙ ОБЛАСТИ

ПРИКАЗ

«3» октября 2019 г.

№ 01-03/19-410
Санкт-Петербург

**Об установлении предмета охраны объекта культурного наследия
федерального значения «Парк «Зверинец», расположенного по адресу:
Ленинградская область, Гатчинский муниципальный район, Гатчинское
городское поселение, г. Гатчина, парк «Зверинец»**

В соответствии со ст. ст. 9.1, 20, 33 Федерального закона от 25 июня 2002 года № 73-ФЗ «Об объектах культурного наследия (памятниках истории и культуры) народов Российской Федерации», ст. 4 областного закона от 25 декабря 2015 года № 140-оз «О государственной охране, сохранении, использовании и популяризации объектов культурного наследия (памятников истории и культуры) народов Российской Федерации, расположенных на территории Ленинградской области», п. 2.2.1. Положения о комитете по культуре Ленинградской области, утвержденного постановлением Правительства Ленинградской области от 24 октября 2017 года № 431, а также руководствуясь Положением о едином государственном реестре объектов культурного наследия (памятников истории и культуры) народов Российской Федерации, утвержденным приказом Минкультуры России от 3 октября 2011 года № 954,

приказываю:

1. Установить предмет охраны объекта культурного наследия федерального значения объекта культурного наследия федерального значения «Парк «Зверинец»», расположенного по адресу: Ленинградская область, Гатчинский муниципальный район, Гатчинское городское поселение, г. Гатчина, парк «Зверинец», принятого под государственную охрану Постановлением Совета Министров от 30 августа 1960 года №1327 «О дальнейшем улучшении дела охраны памятников культуры в РСФСР» согласно приложению 1 к настоящему приказу.

2. Отделу по осуществлению полномочий Российской Федерации в сфере объектов культурного наследия департамента государственной охраны, сохранения и использования объектов культурного наследия комитета по культуре Ленинградской области обеспечить внесение соответствующих сведений в Единый государственный реестр объектов культурного наследия (памятников истории и культуры) народов Российской Федерации;

3. Настоящий приказ вступает¹⁷² в силу со дня его официального опубликования.

4. Контроль за исполнением настоящего приказа возложить на заместителя начальника департамента государственной охраны, сохранения и использования объектов культурного наследия комитета по культуре Ленинградской области.

Председатель комитета









В.О. Цой



Приложение
к приказу комитета по культуре
Ленинградской области

от 3.10.2019 № 01-03/19-410

**Предмет охраны объекта культурного наследия федерального значения
«Парк «Зверинец»», расположенного по адресу: Ленинградская область, Гатчинский
муниципальный район, Гатчинское городское поселение,
г. Гатчина, парк «Зверинец»**

№ пп	Видовая принадлежность предмета охраны	Элементы предмета охраны	Фотофиксация
1	2	3	4
1	Объемно-пространственное и планировочное решение территории:	<p>Ансамбль «Парка «Зверинец»: «Парк «Зверинец»: Территория, местоположение парка «Зверинец» севернее территории объекта культурного наследия федерального значения «Ансамбль Гатчинского дворца и парка» на территории, ограниченной Соколовским шоссе, дренажной канавой к северо-востоку от шоссе, правым берегом реки Теплой, границей земельного участка с кадастровым номером 47:25:0111001:118, улицей Рошинской, ул. Крупской; конфигурация территории в плане</p> <p>преимущественно равнинный рельеф с локальными перепадами - небольшими понижениями</p> <p>сочетание локальных открытых пространств (лугов, площадок, водоемов), полуоткрытых пространств (ландшафтные группы и солитеры) и преимущественно закрытых пространств (массивы (смешанные), роши) с гидротехническими сооружениями (мостами, дренажными и мелиоративными канавами) и историческим зданием «Птичника»</p>	  


1	2	3	4
		<p>сочетание регулярной и пейзажной планировки (преимущественно юго-западная и юго-восточная части парка)</p> <p>историческая регулярная планировка* в виде каркаса перпендикулярно и диагонально пересеченных дорог-просек с круглыми в плане площадками на их пересечении</p> <p>*к настоящему времени сохранились частично</p> <p>система регулярных (Пильненская, Красная, Можжевеловая, Цагове и Березовая) дороги-просеки) и пейзажных парковых дорог и площадок; исторические габариты;</p> <p>конструкция дорог и площадок: набивные (на щебеночном основании);</p> <p>основной породный состав насаждений в соответствии с данными ландшафтной инвентаризации:</p> <p>Визуальные связи: - визуальные связи и перспективы «Птичника» (с «Моста-руины с каскадом и «наумахией», с объектом культурного наследия федерального значения «Ферма»)</p>	     

1	2	3	4
2.	Гидротехническая система	<p>система дренажных и мелиоративных канав: местоположение, исторические габариты, историческое берегоукрепление – материал (одерновка)</p> <p>река Колпанская в границах территории парка, местоположение, исторические габариты, исторический абрис береговой линии, береговой откос – материал (одерновка); гидротехнические сооружения (мосты (три));</p>	
3.	Сооружения	<p>Мосты через реку Колпанскую: Пильненский мост №1: местоположение утраченного моста</p> <p>Красный мост №1: местоположение, исторические габариты, конфигурация чугунного однопролетного арочного моста, включая опоры (береговые устои); конструкция (арочная) – материал (металл); металлическая конструкция пролетов из клепаных ферм с продольными и поперечными балками, с криволинейными нижним и верхним поясами, опирающимся на кронштейны в виде гнутого уголка с заполнением - рисунок (три кольца); местоположение, габариты, конфигурация; материал (металл); основание и облицовка устоев (известняковые блоки), материал (известняк); основание ограждения полотна проезжей части вынесено на фигурных кронштейнах - местоположение, габариты, конфигурация; материал (металл); основание покрытия полотна проезжей части – металлический профилированный лист;</p> <p>Можжевеловый мост №1: местоположение, исторические габариты, конфигурация чугунного однопролетного арочного моста, включая опоры (береговые устои); конструкция (арочная) – материал (металл); металлическая конструкция пролетов из клепаных ферм с продольными и поперечными балками, с криволинейными нижним и верхним поясами, опирающимся на кронштейны в</p>	

1	2	3	4
		<p>виде гнутого уголка с заполнением - рисунок (три кольца); местоположение, габариты, конфигурация; материал (металл); основание и облицовка устоев (известняковые блоки), материал (известняк); основание ограждения полотна проезжей части вынесено на фигурных кронштейнах – местоположение (шаг), габариты, конфигурация; материал (металл); основание покрытия полотна проезжей части – металлический профилированный лист; тумбы ограждения – материал (известняк), габариты, конфигурация; перильные ограждение (в виде вертикальных стоек с нижней и верхней тетивами); рисунок заполнения (в виде гнутых прутьев с волютами), материал (металл)</p> <p>Мост №1 местоположение, исторические габариты, конфигурация чугунного однопролетного арочного моста, включая опоры (береговые устои); конструкция (арочная) – материал (металл); металлическая конструкция пролетов из клепаных ферм с продольными и поперечными балками, с криволинейными нижним и верхним поясами, опирающимся на кронштейны в виде гнутого уголка с заполнением - рисунок (три кольца); местоположение, габариты, конфигурация; материал (металл); основание и облицовка устоев (известняковые блоки), материал (известняк); основание ограждения полотна проезжей части вынесено на фигурных кронштейнах - местоположение, габариты, конфигурация; материал (металл); основание покрытия полотна проезжей части – металлический профилированный лист; перильные ограждение (в виде вертикальных стоек с нижней и верхней тетивами); рисунок (в виде гнутых прутьев с волютами); материал (металл)</p> <p>река Теплая в границах территории парка, местоположение, исторические габариты, исторический абрис береговых линий, долина реки, острова, береговой откос – материал (одерновка); гидротехнические сооружения (мосты (три));</p> <p>Мосты через реку Теплая: Пильненский мост №2: местоположение, исторические габариты,</p>	   

1	2	3	4
		<p>конфигурация чугунного однопролетного арочного моста, включая опоры (береговые устои); конструкция (арочная) – материал (металл); металлическая конструкция пролетов из клепаных ферм с продольными и поперечными балками, с криволинейным нижним и верхним поясами, опирающимся на кронштейны в виде гнутого уголка с заполнением - рисунок (три кольца); местоположение, габариты, конфигурация; материал (металл);</p> <p>основание и облицовка устоев (известняковые блоки), материал (известняк);</p> <p>основание ограждения полотна проезжей части вынесено на фигурных кронштейнах - местоположение, габариты, конфигурация; материал (металл);</p> <p>основание покрытия полотна проезжей части – металлический профилированный лист;</p> <p>Красный мост №2: местоположение утраченного моста</p> <p>Можжевеловый (Матюшкин) мост №2: местоположение, исторические габариты, конфигурация чугунного однопролетного арочного моста, включая опоры (береговые устои); конструкция (арочная) – материал (металл); металлическая конструкция пролетов из клепаных ферм с продольными и поперечными балками, с криволинейным нижним и верхним поясами, опирающимся на кронштейны в виде гнутого уголка с заполнением - рисунок (три кольца); местоположение, габариты, конфигурация; материал (металл);</p> <p>основание и облицовка устоев (известняковые блоки), материал (известняк);</p> <p>основание ограждения полотна проезжей части вынесено на фигурных кронштейнах - местоположение, габариты, конфигурация; материал (металл);</p> <p>основание покрытия полотна проезжей части – металлический профилированный лист;</p> <p>Осиновый мост: местоположение, исторические габариты, конфигурация чугунного однопролетного арочного моста, включая опоры (береговые устои); конструкция (арочная) – материал</p>	  

1	2	3	4
		<p>(металл); металлическая конструкция пролетов из клепаных ферм с продольными и поперечными балками, с криволинейным нижним и верхним поясами, опирающимся на кронштейны в виде гнутого уголка с заполнением - рисунок (три кольца); местоположение, габариты, конфигурация; материал (металл);</p> <p>основание и облицовка устоев (известняковые блоки), материал (известняк);</p> <p>основание ограждения полотна проезжей части вынесено на фигурных кронштейнах - местоположение, габариты, конфигурация; материал (металл);</p> <p>основание покрытия полотна проезжей части – металлический профилированный лист;</p> <p>тумбы ограждения с профилированным навершием – материал (известняк), габариты, конфигурация;</p> <p>перильные ограждение (в виде вертикальных стоек с нижней и верхней тетивами); рисунок заполнения (в виде гнутых прутьев с волютами; материал (металл)</p>	
4	Здания	<p>«Птичник»:</p> <p>местоположение объекта в юго-западной части территории «Парка «Зверинец» на левом (северном) берегу р. Колпанской);</p> <p>объемно-пространственное решение одноэтажного здания, П-образного в плане, у боковых стен - цилиндрические башни в 2 этажа, завершенные уплощенными куполами; боковые крылья лицевого фасада решены в виде закрытой аркады; конфигурация, форма, материал и габариты кровли (кровля металлическая, в центральной части – четырехскатная, у боковых крыльев – двускатная);</p> <p>конструктивная система здания: исторические наружные капитальные кирпичные стены</p> <p>композиция и архитектурно-художественное решение фасадов в стиле зрелого классицизма, центральная часть подчеркнута ризалитами лицевого (шесть канелированных пилястр и колонн) и дворового фасадов (четыре плоских пилястры) и ступенчатыми аттиками; ризалит лицевого фасада декорирован рустом; остальные части здания отделаны карнизом и тягой, прямоугольные оконные проемы – замками);</p> <p>количество, расположение, конфигурация оконных проемов; оформление оконных и дверных проемов: оконные проемы 2-го этажа центральной части и боковых крыльев по лицевому фасаду –</p>	

1	2	3	4
		<p>полуциркульные, дверные проемы боковых крыльев – полуциркульные; строительные конструкции здания и материал: здание кирпичное, стены и цоколь облицованы парицкой и ротковской плитой; фундаменты – ленточные, бутовые; объемно-планировочное решение интерьера в границах капитальных стен</p>	 A photograph showing the exterior of a brick building. The building features semi-circular arches and a facade with stone cladding (pariцкая and ротковская плитка). The scene is outdoors with trees and a clear sky.



АДМИНИСТРАЦИЯ ЛЕНИНГРАДСКОЙ ОБЛАСТИ
КОМИТЕТ ПО СОХРАНЕНИЮ КУЛЬТУРНОГО НАСЛЕДИЯ
ЛЕНИНГРАДСКОЙ ОБЛАСТИ

ПРИКАЗ

«12» октября 2022 г.

№ 01-03/22-197
г. Санкт-Петербург

**Об установлении предмета охраны
объекта культурного наследия федерального значения «Разные парковые
сооружения», конец XVIII в., сер. XIX в. и объектов культурного наследия
федерального значения, входящих в его состав, включенных в состав объекта
культурного наследия федерального значения «Парк «Зверинец», кон. XVIII в.,
сер. XIX в. (Ленинградская область, Гатчинский муниципальный район,
Гатчинское городское поселение, город Гатчина, парк «Зверинец»)**

В соответствии со статьями 9.1, 33, 47.3 Федерального закона от 25 июня 2002 года № 73-ФЗ «Об объектах культурного наследия (памятниках истории и культуры) народов Российской Федерации», статьей 4 закона Ленинградской области от 25 декабря 2015 года № 140-оз «О государственной охране, сохранении, использовании и популяризации объектов культурного наследия (памятников истории и культуры) народов Российской Федерации, расположенных на территории Ленинградской области», пунктом 2.1.1. Положения о комитете по сохранению культурного наследия Ленинградской области, утвержденного постановлением Правительства Ленинградской области от 24 декабря 2020 года № 850, п р и к а з ы в а ю:

1. Установить предмет охраны объекта культурного наследия федерального значения «Разные парковые сооружения», кон. XVIII в., сер. XIX в. и объектов культурного наследия федерального значения, входящих в его состав, включенных в состав объекта культурного наследия федерального значения «Парк «Зверинец», кон. XVIII в., сер. XIX в. (Ленинградская область, Гатчинский муниципальный район, Гатчинское городское поселение, город Гатчина, парк «Зверинец»), поставленного под государственную охрану Постановлением Совета Министров от 30 августа 1960 года № 1327 «О дальнейшем улучшении дела охраны памятников культуры в РСФСР», согласно приложению к настоящему приказу.

2. Отделу по осуществлению полномочий Российской Федерации в сфере объектов культурного наследия комитета по сохранению культурного наследия Ленинградской области обеспечить внесение соответствующих сведений в Единый

государственный реестр объектов культурного наследия (памятников истории и культуры) народов Российской Федерации. ¹⁸¹

3. Сектору осуществления надзора за состоянием, содержанием, сохранением, использованием и популяризацией объектов культурного наследия комитета по сохранению культурного наследия Ленинградской области обеспечить размещение настоящего приказа на сайте комитета по сохранению культурного наследия Ленинградской области в информационно-телекоммуникационной сети «Интернет».

4. Настоящий приказ вступает в силу со дня его официального опубликования.

5. Контроль за исполнением настоящего приказа возложить на заместителя председателя комитета по сохранению культурного наследия Ленинградской области, уполномоченного в области сохранения, использования, популяризации и государственной охраны объектов культурного наследия (памятников истории и культуры) народов Российской Федерации.

Заместитель Председателя Правительства
Ленинградской области – председатель
комитета по сохранению культурного наследия



В.О. Цой

Приложение
к приказу комитета по сохранению
культурного наследия
Ленинградской области
от «12» октября 2022 г.
№ 01-03/22-197

Предмет охраны объекта культурного наследия федерального значения
«Разные парковые сооружения», кон. XVIII в., сер. XIX в.
и объектов культурного наследия федерального значения, входящих в его состав,
включенных в состав объекта культурного наследия федерального значения
«Парк «Зверинец» (Ленинградская область, Гатчинский муниципальный район,
Гатчинское городское поселение, город Гатчина, парк «Зверинец»)

№ п/п	Виды предмета охраны	Элементы предмет охраны	Фотофиксация
1	2	3	4
1.	Объемно-пространственное и планировочное решение территории	<p>Историческое местоположение ансамбля разных парковых сооружений (мостов) в границах территории объекта культурного наследия федерального значения «Парк «Зверинец»;</p> <p>композиционные и визуальные связи и раскрытия с основных планировочных направлений парка «Зверинец», реки Теплой и реки Колпанской;</p> <p>историческое архитектурно-композиционное и объемно-пространственное решение территории.</p>	  



			
2.	Сооружения	<p>Мосты через реку Колпанскую: Пильненский мост №1: местоположение утраченного моста</p> <p>Красный мост №1: местоположение, исторические габариты, конфигурация чугунного однопролетного арочного моста, включая опоры (береговые устои); конструкция (арочная) – материал (металл); металлическая конструкция пролетов из клепаных ферм с продольными и поперечными балками, с криволинейными нижним и верхним поясами, опирающимся на кронштейны в виде гнутого уголка с заполнением - рисунок (три кольца); местоположение, габариты, конфигурация; материал (металл); основание и облицовка устоев (известняковые блоки), материал (известняк); основание ограждения полотна проезжей части вынесено на фигурных кронштейнах - местоположение, габариты, конфигурация; материал (металл); основание покрытия полотна</p>	

проезжей части –
металлический
профилированный лист;

Можжевеловый мост №1:

местоположение, исторические габариты, конфигурация чугунного однопролетного арочного моста, включая опоры (береговые устои); конструкция (арочная) – материал (металл); металлическая конструкция пролетов из клепаных ферм с продольными и поперечными балками, с криволинейными нижним и верхним поясами, опирающимся на кронштейны в виде гнутого уголка с заполнением - рисунок (три кольца); местоположение, габариты, конфигурация; материал (металл); основание и облицовка устоев (известняковые блоки), материал (известняк); основание ограждения полотна проезжей части вынесено на фигурных кронштейнах – местоположение (шаг), габариты, конфигурация; материал (металл); основание покрытия полотна проезжей части – металлический профилированный лист; тумбы ограждения – материал (известняк), габариты, конфигурация; перильные ограждение (в виде вертикальных стоек с нижней и верхней тетивами); рисунок заполнения (в виде гнутых прутьев с волютами), материал (металл)



Мост №1

местоположение, исторические габариты, конфигурация чугунного однопролетного арочного моста, включая опоры (береговые устои); конструкция (арочная) – материал (металл); металлическая конструкция пролетов из клепаных ферм с продольными и поперечными балками, с криволинейными нижним и верхним поясами, опирающимся на кронштейны в виде гнутого уголка с заполнением - рисунок (три кольца); местоположение, габариты, конфигурация; материал (металл); основание и облицовка устоев (известняковые блоки), материал (известняк); основание ограждения полотна проезжей части вынесено на фигурных кронштейнах - местоположение, габариты, конфигурация; материал (металл); основание покрытия полотна проезжей части – металлический профилированный лист; перильные ограждение (в виде вертикальных стоек с нижней и верхней тетивами); рисунок (в виде гнутых прутьев с волютами; материал (металл) река Теплая в границах территории парка, местоположение, исторические габариты, исторический абрис береговых линий, долина реки, острова, береговой откос – материал (одерновка);



гидротехнические сооружения (мосты (три));


Мосты через реку Теплая:

Пильненский мост №2:

местоположение, исторические габариты, конфигурация чугунного однопролетного арочного моста, включая опоры (береговые устои); конструкция (арочная) – материал (металл); металлическая конструкция пролетов из клепаных ферм с продольными и поперечными балками, с криволинейным нижним и верхним поясами, опирающимся на кронштейны в виде гнутого уголка с заполнением - рисунок (три кольца); местоположение, габариты, конфигурация; материал (металл); основание и облицовка устоев (известняковые блоки), материал (известняк); основание ограждения полотна проезжей части вынесено на фигурных кронштейнах - местоположение, габариты, конфигурация; материал (металл); основание покрытия полотна проезжей части – металлический профилированный лист;

Красный мост №2:

местоположение утраченного моста



Можжевеловый (Матюшкин) мост №2:

местоположение, исторические габариты, конфигурация чугунного однопролетного арочного моста, включая опоры (береговые устои); конструкция (арочная) – материал (металл); металлическая конструкция пролетов из клепаных ферм с продольными и поперечными балками, с криволинейным нижним и верхним поясами, опирающимся на кронштейны в виде гнутого уголка с заполнением - рисунок (три кольца); местоположение, габариты, конфигурация; материал (металл); основание и облицовка устоев (известняковые блоки), материал (известняк); основание ограждения полотна проезжей части вынесено на фигурных кронштейнах - местоположение, габариты, конфигурация; материал (металл); основание покрытия полотна проезжей части – металлический профилированный лист;

Осиновый мост:

местоположение, исторические габариты, конфигурация чугунного однопролетного арочного моста, включая опоры (береговые устои); конструкция (арочная) – материал (металл); металлическая конструкция пролетов из клепаных ферм с продольными и поперечными балками, с криволинейным



нижним и верхним поясами, опирающимся на кронштейны в виде гнутого уголка с заполнением - рисунок (три кольца); местоположение, габариты, конфигурация; материал (металл);

основание и облицовка устоев (известняковые блоки), материал (известняк);

основание ограждения полотна проезжей части вынесено на фигурных кронштейнах - местоположение, габариты, конфигурация; материал (металл);

основание покрытия полотна проезжей части - металлический профилированный лист;

тумбы ограждения с профилированным навершием - материал (известняк), габариты, конфигурация;

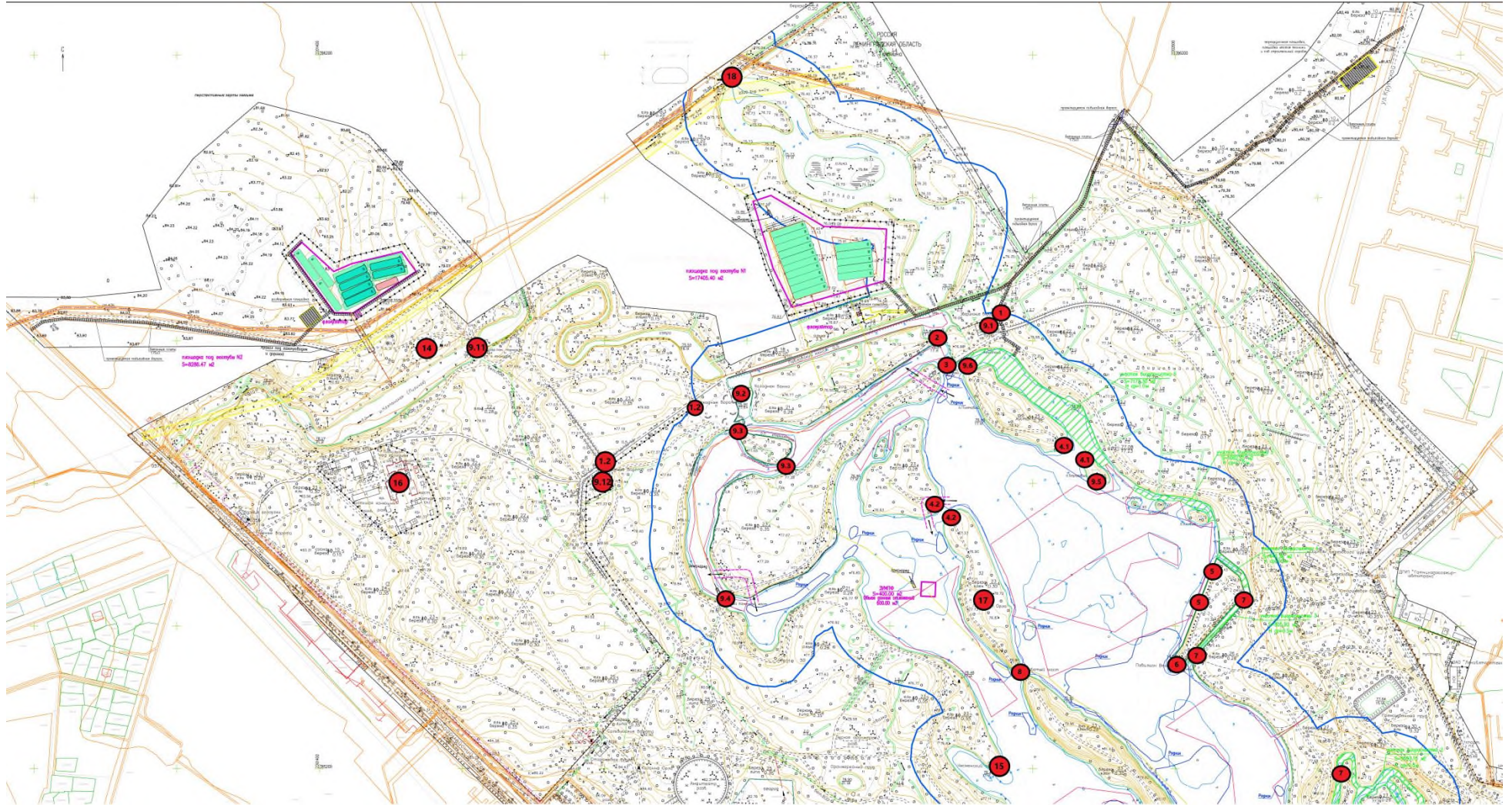
перильные ограждение (в виде вертикальных стоек с нижней и верхней тетивами); рисунок заполнения (в виде гнутых прутьев с волютами; материал (металл)

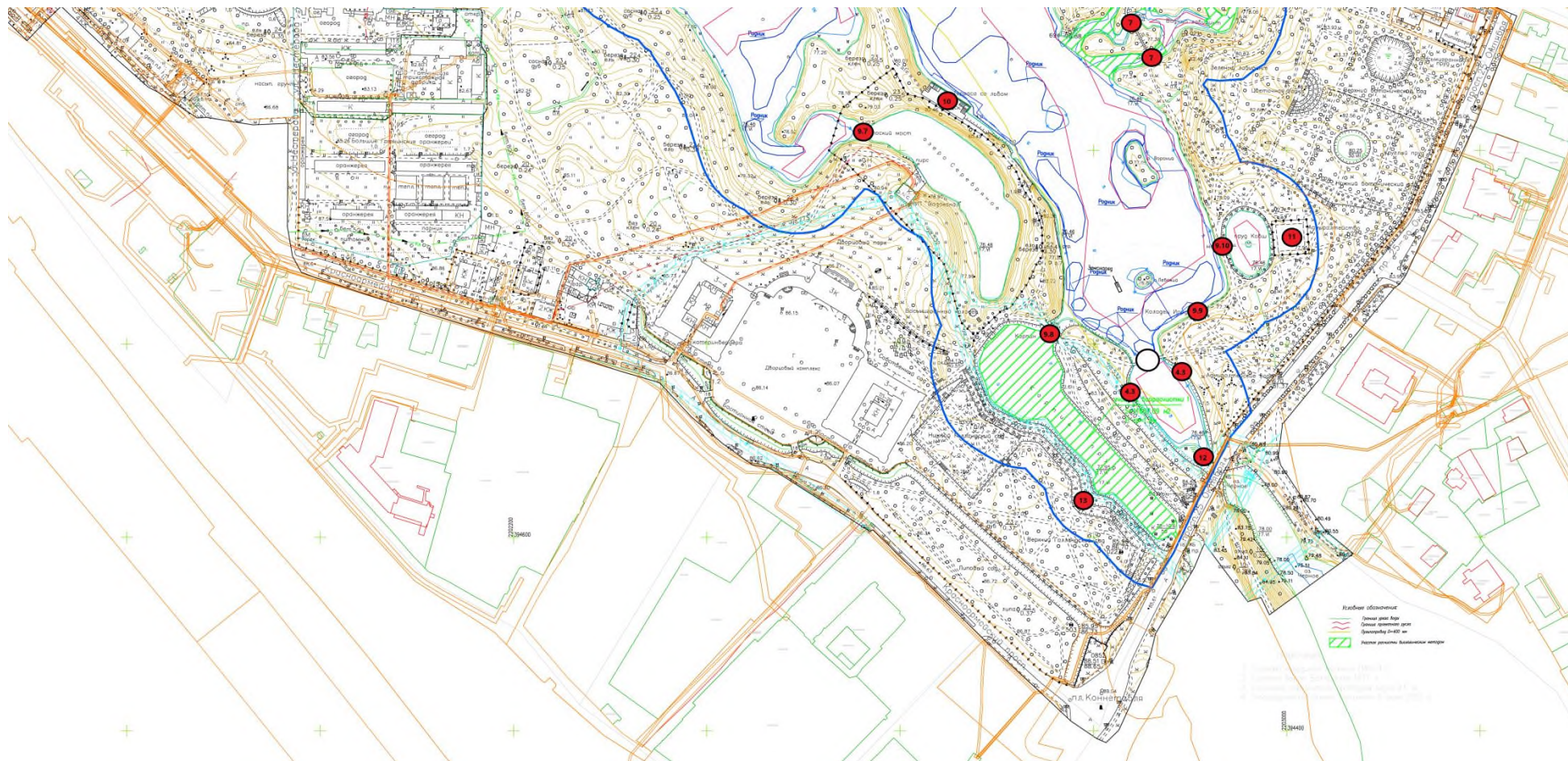


ПРИЛОЖЕНИЕ № 3

**к акту государственной историко-культурной экспертизы
раздела «Мероприятия по обеспечению сохранности объектов
культурного наследия», разработанного в составе проектной
документации «Расчистка реки Теплая, озера Белое и Карпина пруда
в Ленинградской области. Корректировка»**

Схемы, содержащие информацию о местонахождении объектов культурного наследия, попадающих в границы зоны влияния проектных работ





ОКН федерального значения, входящие в состав «Ансамбль Гатчинского дворца и парка»

1. Ворота в Зверинец (Каскадные, Глухие и Железные) - Зверинские (Железные) ворота
- 1.2. Ворота в Зверинец (Каскадные, Глухие и Железные) - Зверинские (Железные) ворота - Каскадные и глухие ворота
2. Каскад со шлюзом
3. Большой каменный мост на круговой дороге
4. Три паромные пристани на Белом озере
- 4.1. Паромные пристани на Березовом и Пихтовом островах
- 4.2. Паромные пристани на Длинном и Безымянном островах
- 4.3. Паромная пристань на протоке между Черным и Белым озером
5. Две террасы на Острове любви
6. Павильон Венеры
7. Металлические мосты на Острове любви и в лабиринте
8. Горбатый мост (на Длинном острове)

9. Разные парковые сооружения (мосты, ворота, павильоны и пр.)

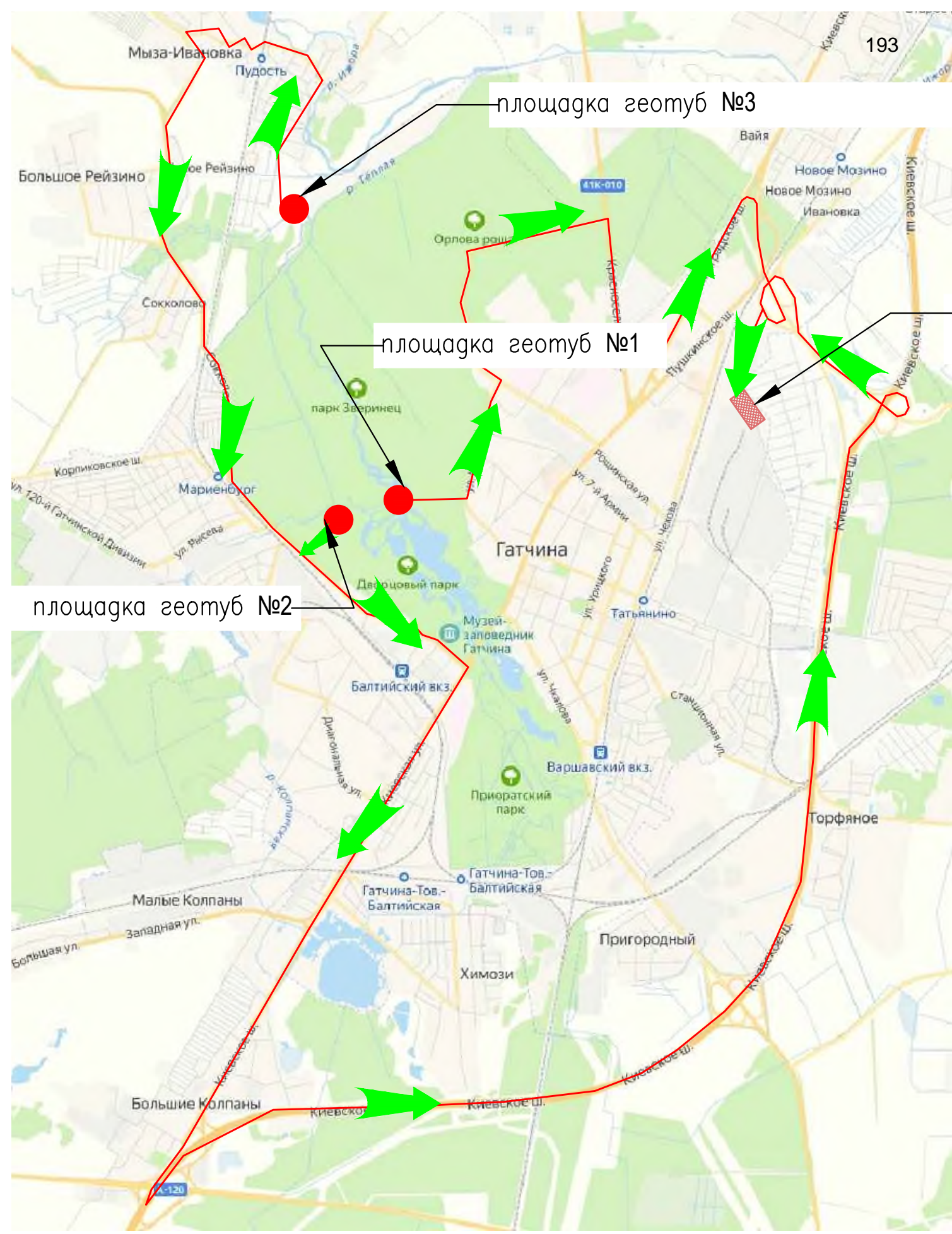
- 9.1. Здание караулки № 3
- 9.2. Холодная ванна
- 9.3. Два металлических моста у Холодной ванны
- 9.4. Малый каменный мост (утрачен)
- 9.5. Лодочные станции (в настоящее время в руинированном состоянии, вторая станция утрачена)
- 9.6. Мост Пихтового острова (утрачен)
- 9.7. Плоский мост
- 9.8. Карпин мост с каскадом
- 9.9. Колодец «Иордань»
- 9.10. Металлический мост над протокой в пруд «Ковш»
- 9.11. Мост-руина с каскадом и наумахией
- 9.12. Здание караулки № 2

10. Терраса Белого озера
 11. «Голландия» (Адмиралтейство)
 12. Каменная терраса с лестницами на Длинном острове
 13. Лестницы и террасы в Голландском и Верхнем садах
 15. Чесменский обелиск на Белом озере
 16. Ферма (ансамбль)
 17. Павильон «Орла»
- ОКН федерального значения, входящие в состав «Парк «Зверинец»**
14. Птичник, входящий в состав ансамбля «Парк «Зверинец»
 18. Пильненский мост № 2

ПРИЛОЖЕНИЕ № 4

**к акту государственной историко-культурной экспертизы
раздела «Мероприятия по обеспечению сохранности объектов
культурного наследия», разработанного в составе проектной
документации «Расчистка реки Теплая, озера Белое и Карпина пруда
в Ленинградской области. Корректировка»**

Графические материалы (выдержки из проекта)



временная площадка хранения донных отложений

Условные обозначения

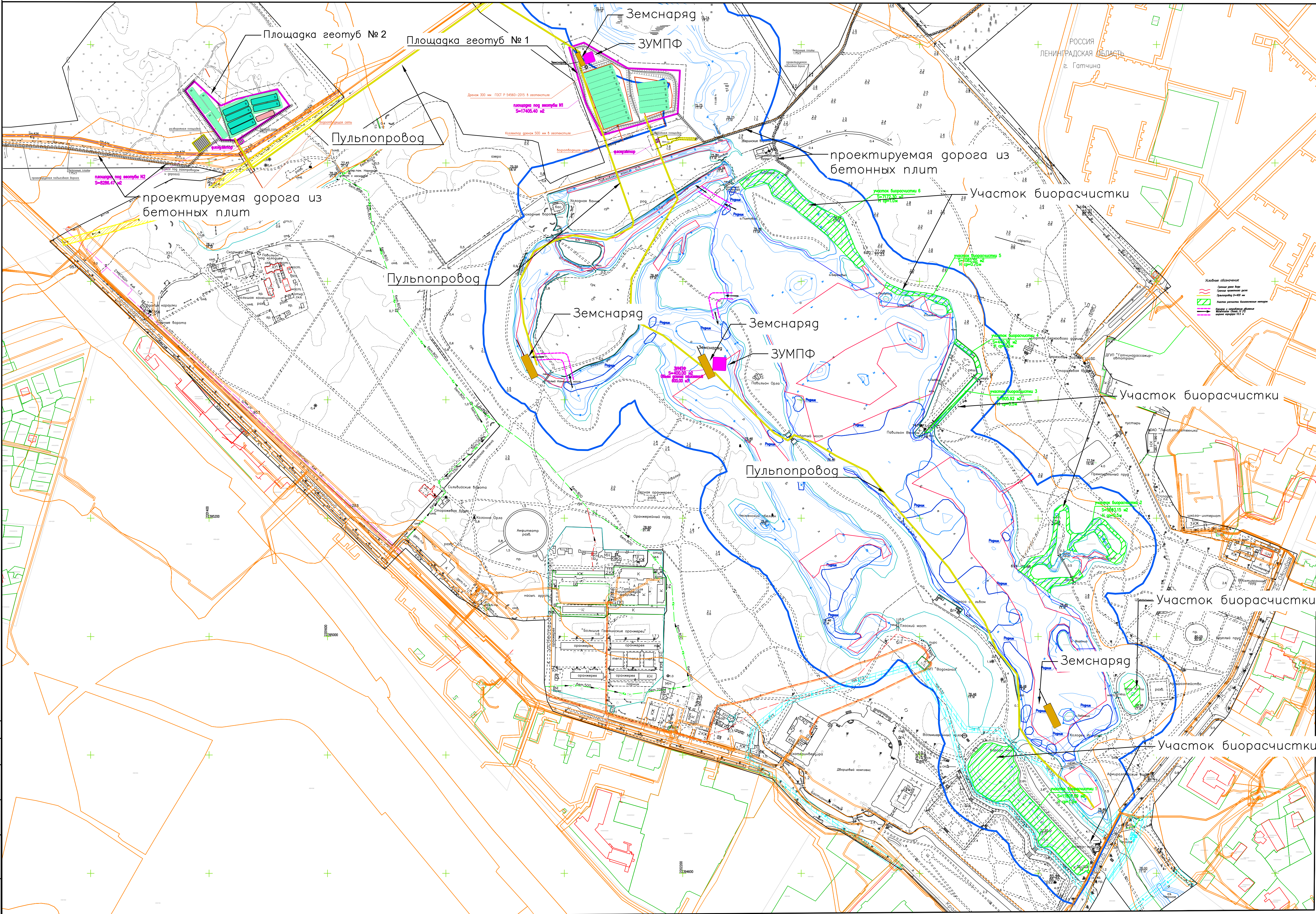
- – площадки под геотубы
- площадка хранения донных отложений
- ➔ – направление транспортировки донных отложений

Инв. N подл. Погр. и дата. Взам. инв.?

						020-2022-ПОР-ГЧ.02					
						Расчистка реки Теплая, озера Белое и Карпина пруда в Ленинградской области					
Изм.	Кол.	Лист	№ док	Погр.	Дата	Проект организации строительства			Стация	Лист	Листов
Разраб.		Роженцова		<i>[Signature]</i>	09.22				Р	2	
Проверил											
Нач. орг						Транспортная схема			ООО "Проектный институт территориального развития"		
Н. контр											
ГИП		Кашарин		<i>[Signature]</i>	09.22						

Площадка геотуб № 3 (Фрагмент 2)

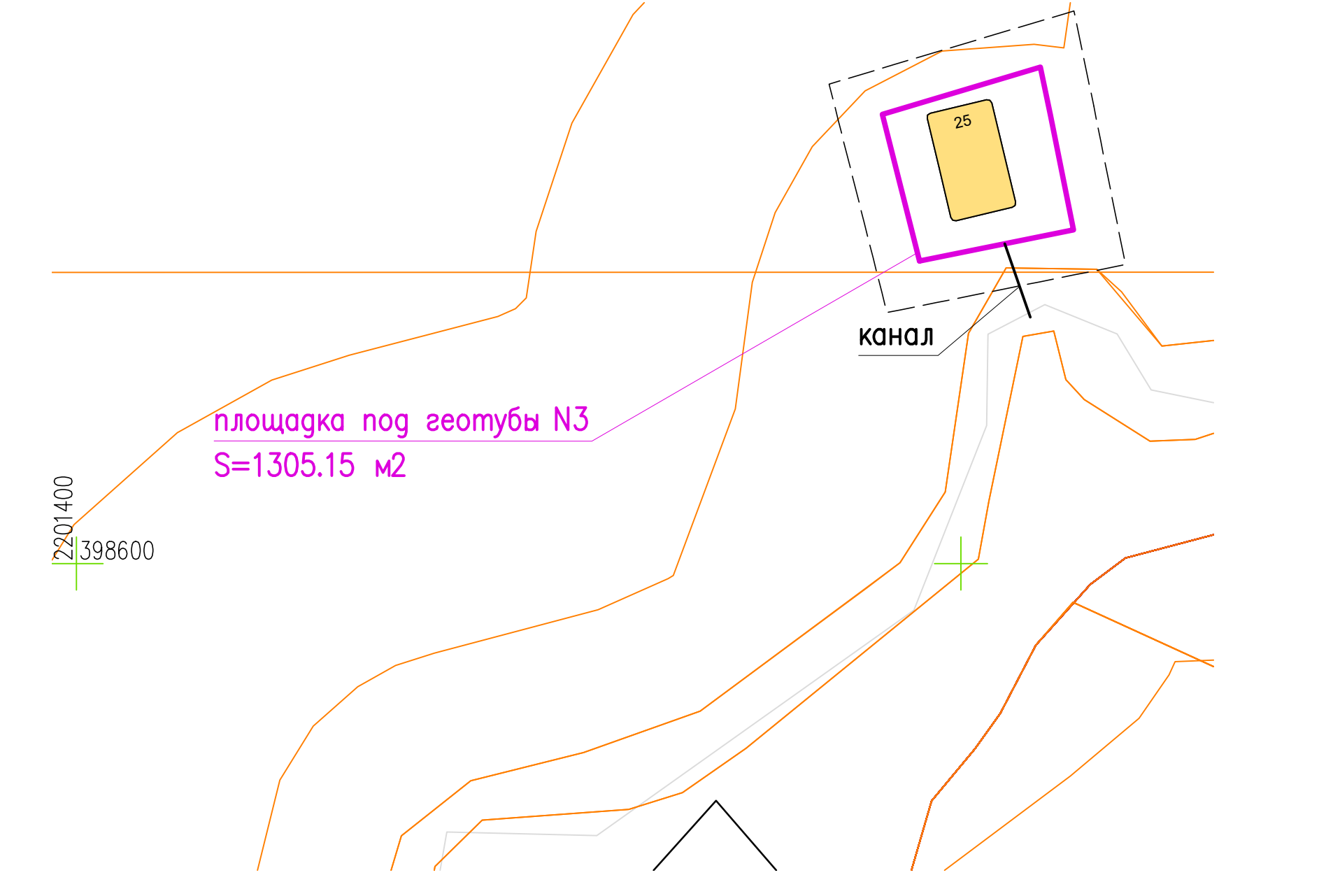
Площадка стоянки техники и ВЗиС (Фрагмент 1)



- Условные обозначения**
- площадка под геотубы
 - ЗУМПФ для промежуточной перекачки пульпы, S=400,0 м.кв. V=600,0 м.куб.
 - магистральный пулпопровод максимальной расчетной длины
 - геотуба
 - земснаряд
 - участки биорасчистки
 - площадка ВЗиС и стоянки техники

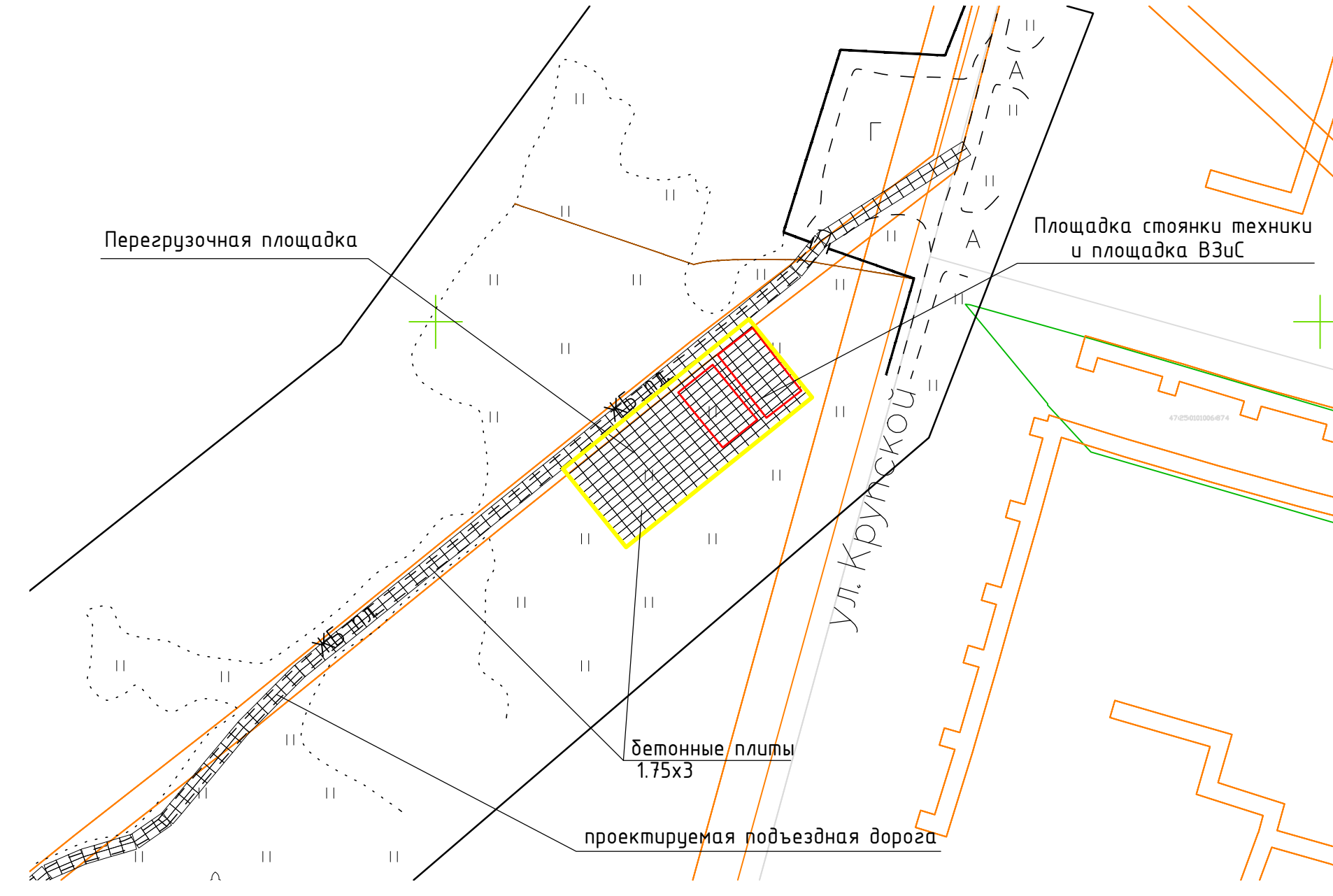
Движение техники предусмотрено по проектируемым дорожкам из бетонных плит и существующим проездам

Площадка геотуб № 3 (Фрагмент 2)



площадка под геотубы №3
S=1305,15 м2

Площадка стоянки техники и ВЗиС (Фрагмент 1)



1 этаж					
Распределение и характеристика геотуб по площадке №1					
Тип геотубы	Кол.	Вс. слоев	Площадь слоев м2	Объем м3	Общий объем м3
50	15	600	1323,2	1000	15000
Итого					15000
Распределение и характеристика геотуб по площадке №2					
Первый слой					
50	11	600	1323,2	1000	11000
32	1	350	932	600	600
Итого					11600
Второй слой					
45	6	550	1123,4	900	5400
Итого					5400
Всего					32000
2 этаж					
1 этаж					
Распределение и характеристика геотуб по площадке №1					
Тип геотубы	Кол.	Вс. слоев	Площадь слоев м2	Объем м3	Общий объем м3
50	15	600	1323,2	1000	15000
Итого					15000
Распределение и характеристика геотуб по площадке №2					
Первый слой					
50	11	600	1323,2	1000	11000
32	1	350	932	600	600
Итого					11600
Второй слой					
45	6	550	1123,4	900	5400
Итого					5400
Всего					32000
2 этаж					
1 этаж					
Распределение и характеристика геотуб по площадке №1					
Тип геотубы	Кол.	Вс. слоев	Площадь слоев м2	Объем м3	Общий объем м3
50	15	600	1323,2	1000	15000
Итого					15000
Распределение и характеристика геотуб по площадке №2					
Первый слой					
50	11	600	1323,2	1000	11000
32	1	350	932	600	600
Итого					11600
Второй слой					
45	6	550	1123,4	900	5400
Итого					5400
Всего					32000
2 этаж					
1 этаж					
Распределение и характеристика геотуб по площадке №1					
Тип геотубы	Кол.	Вс. слоев	Площадь слоев м2	Объем м3	Общий объем м3
50	15	600	1323,2	1000	15000
Итого					15000
Распределение и характеристика геотуб по площадке №2					
Первый слой					
50	11	600	1323,2	1000	11000
32	1	350	932	600	600
Итого					11600
Второй слой					
45	6	550	1123,4	900	5400
Итого					5400
Всего					32000
2 этаж					
1 этаж					
Распределение и характеристика геотуб по площадке №1					
Тип геотубы	Кол.	Вс. слоев	Площадь слоев м2	Объем м3	Общий объем м3
50	15	600	1323,2	1000	15000
Итого					15000
Распределение и характеристика геотуб по площадке №2					
Первый слой					
50	11	600	1323,2	1000	11000
32	1	350	932	600	600
Итого					11600
Второй слой					
45	6	550	1123,4	900	5400
Итого					5400
Всего					32000
2 этаж					
1 этаж					
Распределение и характеристика геотуб по площадке №1					
Тип геотубы	Кол.	Вс. слоев	Площадь слоев м2	Объем м3	Общий объем м3
50	15	600	1323,2	1000	15000
Итого					15000
Распределение и характеристика геотуб по площадке №2					
Первый слой					
50	11	600	1323,2	1000	11000
32	1	350	932	600	600
Итого					11600
Второй слой					
45	6	550	1123,4	900	5400
Итого					5400
Всего					32000
2 этаж					
1 этаж					
Распределение и характеристика геотуб по площадке №1					
Тип геотубы	Кол.	Вс. слоев	Площадь слоев м2	Объем м3	Общий объем м3
50	15	600	1323,2	1000	15000
Итого					15000
Распределение и характеристика геотуб по площадке №2					
Первый слой					
50	11	600	1323,2	1000	11000
32	1	350	932	600	600
Итого					11600
Второй слой					
45	6	550	1123,4	900	5400
Итого					5400
Всего					32000

График мобилизации и демобилизации земснарядов

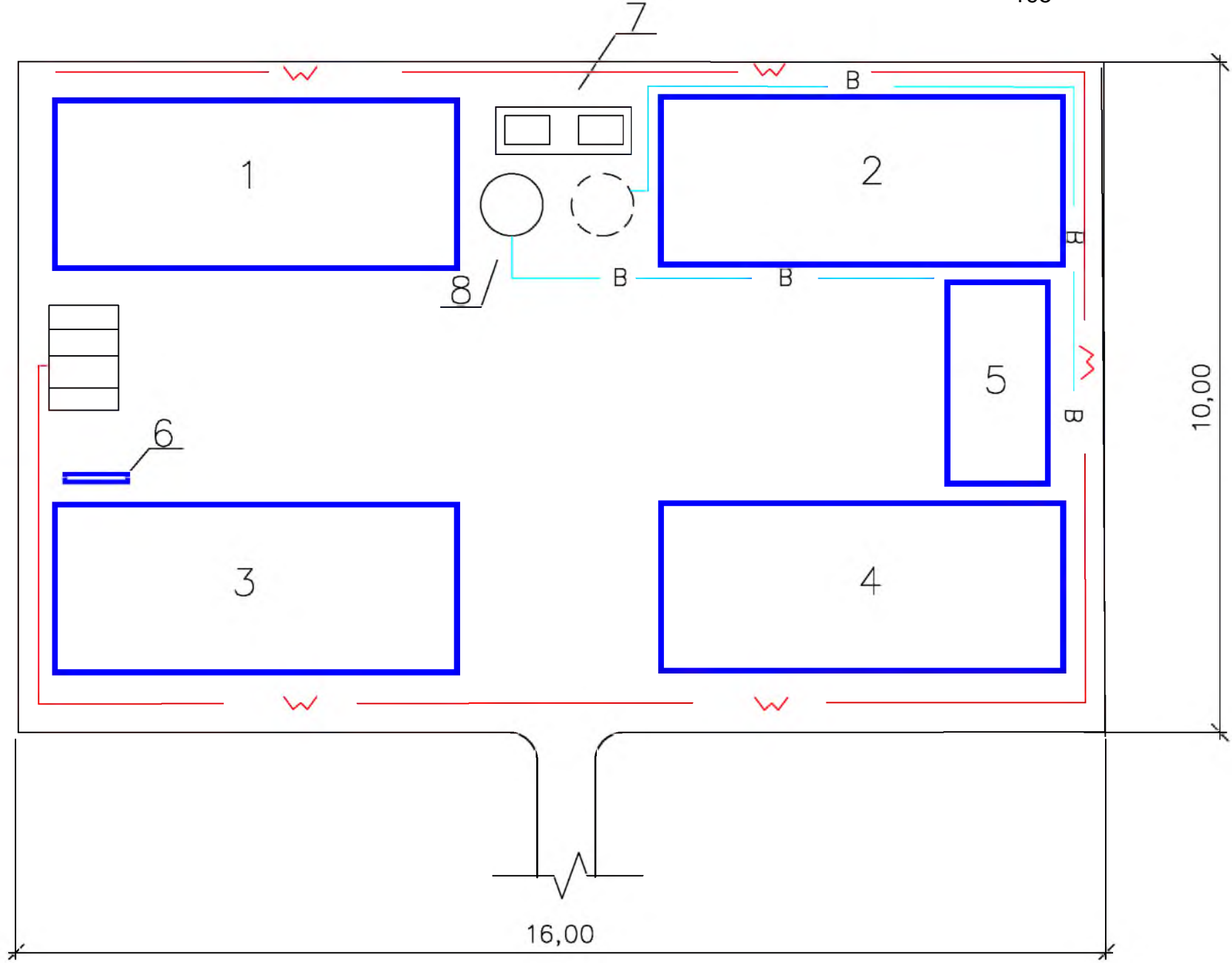
Объект	Годы производства работ			
	2022	2023	2024	2025
оз. Белое	4/4	1/1	4/4	1/1
р. Теплая	-/-	-/-	-/-	1/1
Итого				

В числителе - мобилизация, в знаменателе - демобилизация

- ПРИМЕЧАНИЯ**
- Система координат местная (МСК 47)
 - Система высот Балтийская 1977 г.
 - Сплошные горизонталы проведена через 0,5 м
 - Топографическая съемка выполнена в июне 2022 г.
- Расчет максимальной длины пулпопровода
 Расчетная максимальная длина магистрального пулпопровода составляет: 1822,0м (1235,0м+587,0м)

020-2022-ПОС.Г4.03					
Расчетка реки Теплая, озера Белое и Карпина пруда в Ленинградской области					
Изм.	Исполн.	Лист	Ведом.	Подпись	Дата
	Кашарин	Р			06.22
	Роменцова	3			06.22
Проект организации строительства				Стация	Лист
Строительный генеральный план М 1:2000				Р	3
ООО "Проектный институт территориального развития"				Формат А2	

195
 Схема площадки размещения временных зданий и сооружений



Общие указания

Площадка ВЗиС для рабочих создается из блочно-модульных зданий и сооружений и располагается вне охранной зоны существующих сооружений на свободной от застройки территории.

Проектом приняты следующие мероприятия:

- использование вагончиков заводской готовности, отвечающих требованиям противопожарных норм, оборудованных автоматической системой пожарной сигнализации и системой оповещения людей о пожаре с дополнительным выводом на улицу световых и звуковых оповещателей;
- размещение на территории противопожарных щитов и утепленного пожарного резервуара ;
- наличие в зданиях огнетушителей;
- металлическая обшивка вагончика, а также все электрооборудование должны быть надежно заземлены.

Сбор хозяйственно-бытовых стоков от бытовых помещений строителей на строительной площадке (умывальных, душевых и т.д.) производится в накопительную емкость (V=1м3) из которой будет производиться ее регулярная откачка.

Обеспечение площадки ВЗиС электричеством осуществляется от дизельной электростанции. Дизельную станцию расположить на расстоянии 30 м от инвентарных зданий.

Условные обозначения

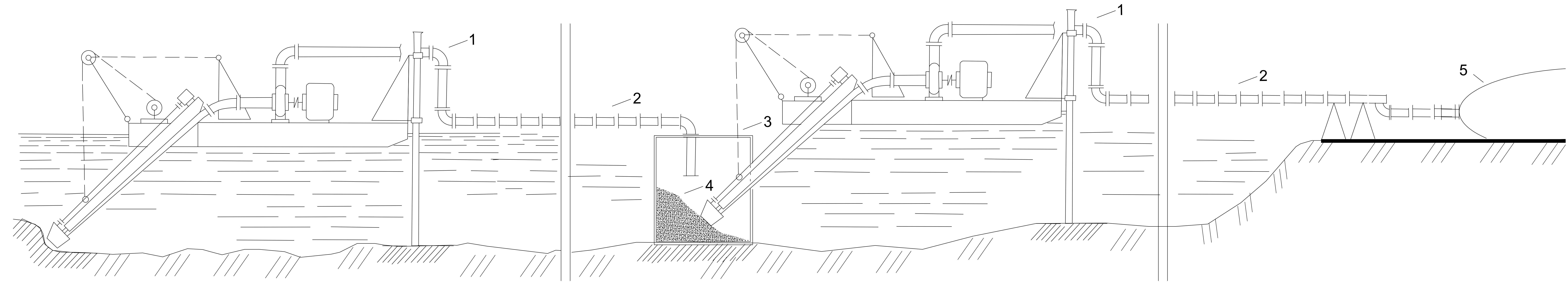
- дизельная электростанция
- инвентарные здания
- система электроснабжения
- система водоснабжения и водоотведения

Инв.№ подл. | Подпись и дата | Взам. инв.№ | Согласовано

Номер на плане	Наименование	Габариты, м
1	Гардеробная	2,5 x 6,0
2	Дешевая	2,5 x 6,0
3	Помещение для обогрева	2,5 x 6,0
4	Административное здание	2,5 x 6,0
5	Туалет	1,5 x 3,0
6	Комплект первичных противопожарных средств	
7	Контейнер для мусора	
8	Емкость для хранения воды на хозяйственно-бытовые нужды, накопительная емкость сточных вод	

						020-2022-Пос.ГЧ.04			
						Расчистка реки Теплая, озера Белое и Карпина пруда в Ленинградской области			
Изм.	Кол.уч.	Лист	№ док	Подпись	Дата	Проект организации строительства	Стадия	Лист	Листов
Разраб.			Роженцова	<i>[Signature]</i>	09.22		Р	4	
Проверил									
ГИП			Кашарин	<i>[Signature]</i>	09.22	Схема площадки размещения временных зданий и сооружений	ООО "Проектный институт территориального развития"		

Карта-схема производства работ земснарядов в связке



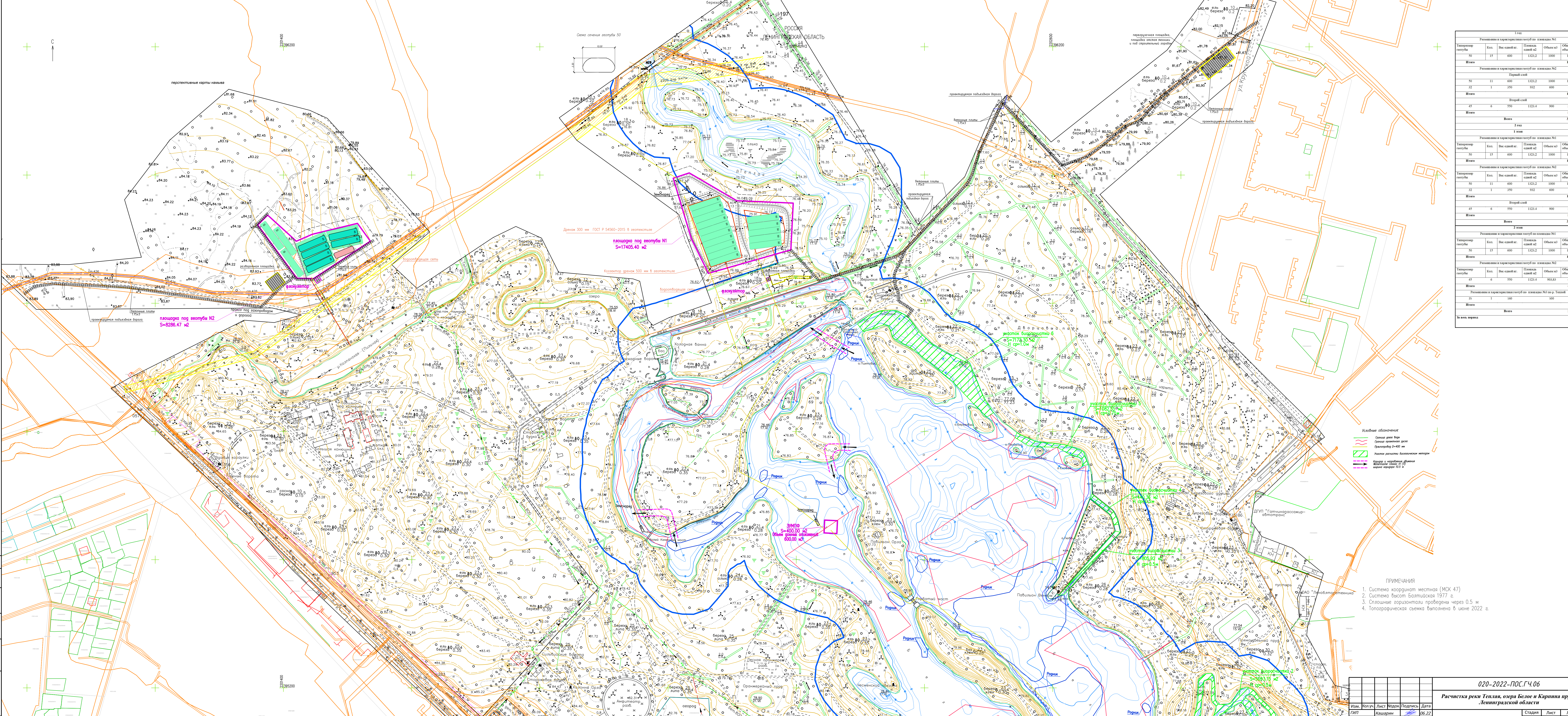
Общие данные

1. Организационно-технологическая схема по извлечению донных наносов предусматривает ведение работ в акватории многофункциональными земснарядами с закачкой в геотубы, размещение которых предусмотрено на площадках №1, №2 для обезвоживания и вывоза.
2. Площадка площадках №1 предусмотрена для донных отложений из оз. Белое, а площадка №2 предусмотрена для донных отложений из р. Теплая.
3. Дальняя часть акватории оз. Белое очищаются с промежуточной подачей пульпы в специально выделенные участки акватории – ЗУМПФ, из которой, пульпа перекачивается вторым земснарядом в геотубы на площадку №1.
4. Для предотвращения загрязнения земельных участков и водных объектов, в границах устройства площадки под геотубы предусматривается гидроизоляция земельных участков: укладка разделительного (защитного) слоя из нетканого геотекстиля и водонепроницаемой геомембраны на основании.

Условные обозначения:

- 1 – земснаряд;
- 2 – пульпопровод;
- 3 – ЗУМПФ для пульпы;
- 4 – пульпа;
- 5 – геотуба.

020-2022-ПОС.ГЧ.05					
Расчистка реки Теплая, озера Белое и Карпина пруда в Ленинградской области					
Изм.	Кол.изм.	Лист	№ док.	Подпись	Дата
Разраб.	Роженица			<i>[Signature]</i>	09.2022
Проверил					
Нач.отд.					
Н.контр.	Кашарин			<i>[Signature]</i>	09.2022
Проект организации строительства				Стация	Лист
				Р	5
Карта-схема производства работ земснарядов в связке				©ООО "Проектный институт территориальной работы"	



1 этаж					
Топографический контур	Кол.	Выс. стеной, м	Площадь стеной, м ²	Объем м ³	Общий объем м ³
50	15	600	1123,2	1000	15000
Итого					15000
Развитие и характеристика гонтеб по площадке N2					
Первый слай					
50	11	600	1123,2	1000	11000
32	1	350	912	600	600
Итого					11600
Второй слай					
45	6	550	1123,4	900	5400
Итого					5400
Всего					32000
2 этаж					
Развитие и характеристика гонтеб по площадке N1					
Первый слай					
50	15	600	1123,2	1000	15000
Итого					15000
Развитие и характеристика гонтеб по площадке N2					
Первый слай					
50	11	600	1123,2	1000	11000
32	1	350	912	600	600
Итого					11600
Второй слай					
45	6	550	1123,4	900	5400
Итого					5400
Всего					32000
3 этаж					
Развитие и характеристика гонтеб по площадке N1					
Первый слай					
50	15	600	1123,2	1000	15000
Итого					15000
Развитие и характеристика гонтеб по площадке N2					
Первый слай					
50	15	600	1123,2	1000	15000
Итого					15000
Развитие и характеристика гонтеб по площадке N3 по р. Рогонь					
Первый слай					
25	1	340	500	500	500
Итого					500
Всего					2823
За весь период					84230

Исходные обозначения:
 - Границы расчетных зон
 - Границы проектных зон
 - Границы зон с радиусом R=400 м
 - Зоны расчета гидравлических потерь
 - Зоны и широтные границы зон с радиусом R=400 м

- ПРИМЕЧАНИЯ
1. Система координат местная (МСК 47)
 2. Система высот Балтийская 1977 г.
 3. Сплошные горизонталы проведены через 0,5 м.
 4. Топографическая съемка выполнена в июне 2022 г.

020-2022-ПОС.ГЧ.06

Расчетка реки Топляя, озера Белое и Карпина пружа в Ленинградской области

Проект организации строительства

Таблица с данными: Стадия, Лист, Листов

Топографический план М 1:2000

ООО "Проектный институт территориального развития"

Формат А2

Исполнитель: Романцова

Изм., Кол.ч., Лист, Подпись, Дата

Исполнитель: Романцова

Изм., Кол.ч., Лист, Подпись, Дата

Изм., Кол.ч., Лист, Подпись, Дата

Изм., Кол.ч., Лист, Подпись, Дата

Изм., Кол.ч., Лист, Подпись, Дата

Изм., Кол.ч., Лист, Подпись, Дата

Изм., Кол.ч., Лист, Подпись, Дата

Изм., Кол.ч., Лист, Подпись, Дата

Изм., Кол.ч., Лист, Подпись, Дата

Изм., Кол.ч., Лист, Подпись, Дата

Изм., Кол.ч., Лист, Подпись, Дата

Изм., Кол.ч., Лист, Подпись, Дата

Изм., Кол.ч., Лист, Подпись, Дата

Изм., Кол.ч., Лист, Подпись, Дата

Изм., Кол.ч., Лист, Подпись, Дата

Изм., Кол.ч., Лист, Подпись, Дата

Изм., Кол.ч., Лист, Подпись, Дата

Изм., Кол.ч., Лист, Подпись, Дата

Изм., Кол.ч., Лист, Подпись, Дата

Изм., Кол.ч., Лист, Подпись, Дата

Изм., Кол.ч., Лист, Подпись, Дата

Изм., Кол.ч., Лист, Подпись, Дата

Изм., Кол.ч., Лист, Подпись, Дата

Изм., Кол.ч., Лист, Подпись, Дата

Изм., Кол.ч., Лист, Подпись, Дата

Изм., Кол.ч., Лист, Подпись, Дата

Изм., Кол.ч., Лист, Подпись, Дата

Изм., Кол.ч., Лист, Подпись, Дата

Изм., Кол.ч., Лист, Подпись, Дата

Изм., Кол.ч., Лист, Подпись, Дата

Изм., Кол.ч., Лист, Подпись, Дата

Изм., Кол.ч., Лист, Подпись, Дата

Изм., Кол.ч., Лист, Подпись, Дата

Изм., Кол.ч., Лист, Подпись, Дата

Изм., Кол.ч., Лист, Подпись, Дата

Изм., Кол.ч., Лист, Подпись, Дата

Изм., Кол.ч., Лист, Подпись, Дата

Изм., Кол.ч., Лист, Подпись, Дата

Изм., Кол.ч., Лист, Подпись, Дата

Изм., Кол.ч., Лист, Подпись, Дата

Изм., Кол.ч., Лист, Подпись, Дата

Изм., Кол.ч., Лист, Подпись, Дата

Изм., Кол.ч., Лист, Подпись, Дата

Изм., Кол.ч., Лист, Подпись, Дата

Изм., Кол.ч., Лист, Подпись, Дата

Изм., Кол.ч., Лист, Подпись, Дата

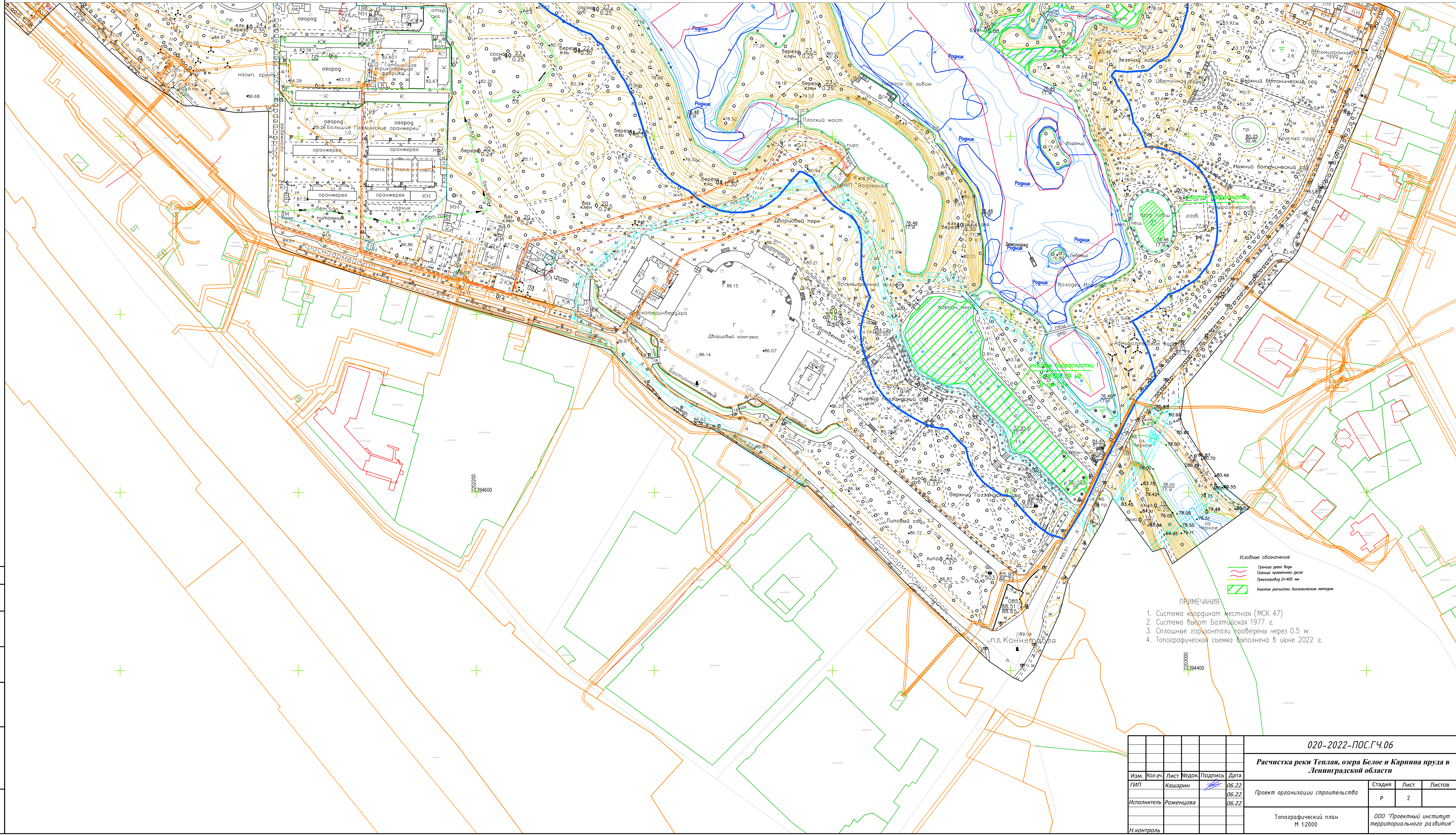
Изм., Кол.ч., Лист, Подпись, Дата

Изм., Кол.ч., Лист, Подпись, Дата

Изм., Кол.ч., Лист, Подпись, Дата



Линия сводки с листом 1



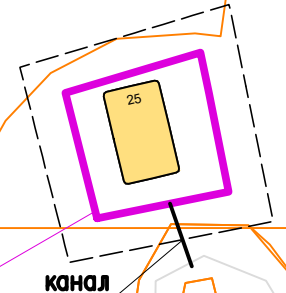
- Условные обозначения
- Граница уреза воды
 - Граница проектного русла
 - Путиловский D=600 мм
 - Участок озеленения биологическим методом

- ПРИМЕЧАНИЯ
1. Система координат местная (МСК 47)
 2. Система высот Балтийская 1977 г.
 3. Сплошные горизонталы проведены через 0.5 м
 4. Топографическая съемка выполнена в июне 2022 г.

Составитель
Проверил
Инж. М.И. Мельник
Лист 2 из 2
Дата 06.22

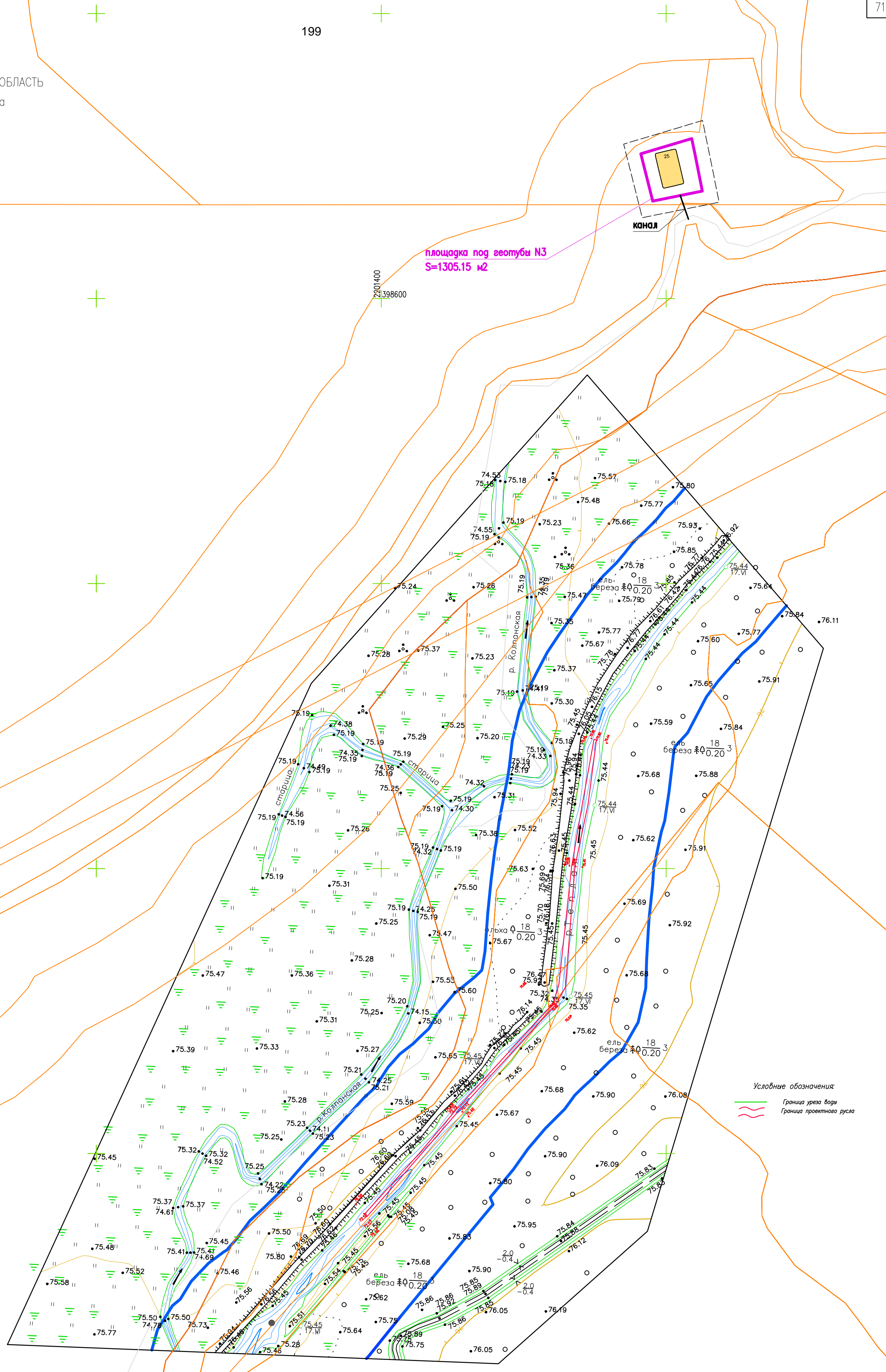
020-2022-ПОС.ГЧ.06					
Расчетка реки Теплая, озера Белое и Карпина пруда в Ленинградской области					
Изм.	Кол.ч.	Лист	Челок	Подпись	Дата
ГИП		Кашарин			06.22
Исполнитель		Роженцова			06.22
Н.контроль					
Проект организации строительства				Стадия	Лист
				Р	2
Топографический план М 1:2000				ООО "Проектный институт территориального развития"	
Формат А1					

РОССИЯ
ЛЕНИНГРАДСКАЯ ОБЛАСТЬ
г. Гатчина



площадка под ветубы N3
S=1305.15 м2

КАНАЛ



Условные обозначения
Граница уреза воды
Граница проектного русла

ПРИМЕЧАНИЯ

1. Система координат местная (МСК 47)
2. Система высот Балтийская 1977 г.
3. Сплошные горизонталы проведены через 0.5 м
4. Топографическая съемка выполнена в июне 2022 г.

Согласовано
Изм. № подл.
Подпись и дата
Взам. инв. №

020-2022-ПОС.ГЧ.06

Расчистка реки Теплая, озера Белое и Карпина пруда в Ленинградской области

Изм.	Колуч.	Лист	Подок.	Подпись	Дата
ГИП		Кашарин			06.22
Исполнитель		Роженцова			06.22
Н.контроль					

Проект организации строительства

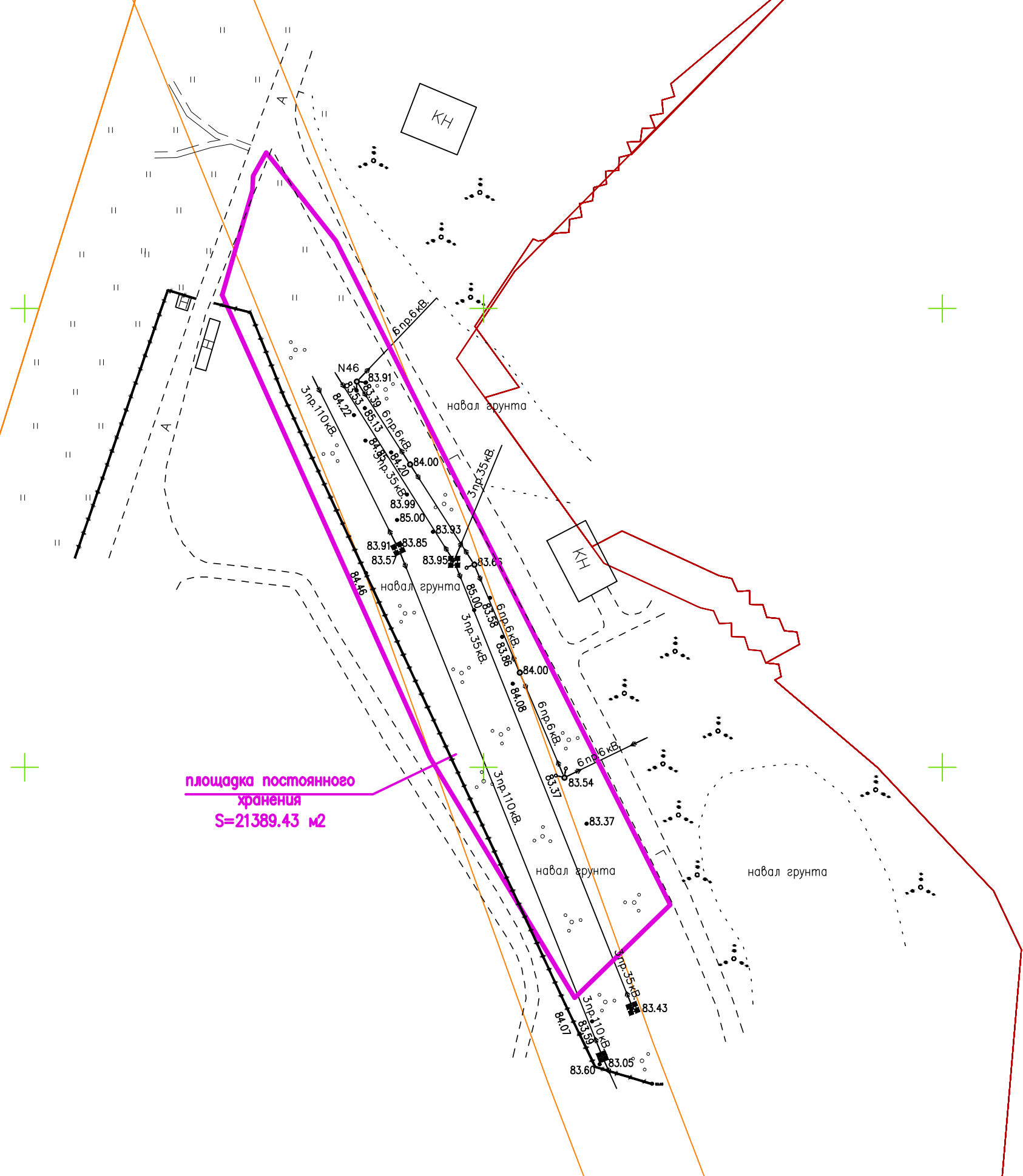
Стадия	Лист	Листов
Р	3	

Топографический план
М 1:2000

ООО "Проектный институт территориального развития"

200
2205200
397000

РОССИЯ
ЛЕНИНГРАДСКАЯ ОБЛАСТЬ
г. Гатчина



площадка постоянного хранения
S=21389.43 м2

ПРИМЕЧАНИЯ

1. Система координат местная (МСК 47)
2. Система высот Балтийская 1977 г.
3. Сплошные горизонталы проведены через 0.5 м
4. Топографическая съемка выполнена в июне 2022 г.

Согласовано
Взам. инв. №
Подпись и дата
Инв. № подл.

						020-2022-ПОС.ГЧ.06			
						Расчистка реки Теплая, озера Белое и Карпина пруда в Ленинградской области			
Изм.	Кол.уч.	Лист	№ док.	Подпись	Дата	Проект организации строительства	Стадия	Лист	Листов
ГИП		Кашарин			06.22		Р	4	
Исполнитель		Роженцова			06.22				
Топографический план М 1:2000						ООО "Проектный институт территориального развития"			
Н.контроль									

ПРИЛОЖЕНИЕ № 5

**к акту государственной историко-культурной экспертизы
раздела «Мероприятия по обеспечению сохранности объектов
культурного наследия», разработанного в составе проектной
документации «Расчистка реки Теплая, озера Белое и Карпина пруда
в Ленинградской области. Корректировка»**

Выписка из Единого государственного реестра недвижимости на земельные
участки, схема расположения земельных участков на кадастровой карте

Выписка из Единого государственного реестра недвижимости об основных характеристиках и зарегистрированных правах на объект недвижимости
Сведения об основных характеристиках объекта недвижимости

В Единый государственный реестр недвижимости внесены следующие сведения:

Земельный участок	
<small>(выз объекта недвижимости)</small>	
Лист № _____ Раздела I _____	Всего листов раздела I : _____
Всего разделов: _____	
Всего листов выписки: _____	
06.08.2019	
Кадастровый номер:	47:00:0000000:1725
Номер кадастрового квартала:	47:00:0000000
Дата присвоения кадастрового номера:	28.02.2019
Ранее присвоенный государственный учетный номер:	данные отсутствуют
Адрес:	Ленинградская область, Гатчинский район, г. Гатчина, парк "Зверинец", участок 1
Площадь:	3906850 +/- 692 кв. м
Кадастровая стоимость, руб.:	820438.50
Кадастровые номера расположенных в пределах земельного участка объектов недвижимости:	данные отсутствуют
Категория земель:	Земли населенных пунктов
Виды разрешенного использования:	Историко-культурная деятельность
Статус записи об объекте недвижимости:	Сведения об объекте недвижимости имеют статус "актуальные"
Особые отметки:	Граница земельного участка состоит из 6 контуров. Земельный участок расположен в зоне "Территория объектов культурного наследия (памятников истории и культуры) народов Российской Федерации"
Получатель выписки:	Санкт-Петербургское государственное бюджетное учреждение культуры "Государственный историко-художественный дворцово-парковый музей-заповедник "Гатчина"
ВЕДУЩИЙ СПЕЦИАЛИСТ - ЭКСПЕРТ	Дидык В. Г.
<small>(подпись)</small>	<small>(инициалы фамилии)</small>

М.П.

Выписка из Единого государственного реестра недвижимости об основных характеристиках и зарегистрированных правах на объект недвижимости
Сведения о зарегистрированных правах на объект недвижимости

Земельный участок	
<small>(выл. объект недвижимости)</small>	
Лист №	Раздела 2
Всего листов раздела 2 : _____	
Всего разделов: _____	
Всего листов выписки: _____	
06.08.2019	
Кадастровый номер: 47:00:0000000:1725	
1. Правообладатель (правообладатели):	1.1. Санкт-Петербургское государственное бюджетное учреждение культуры "Государственный историко-художественный дворцово-парковый музей-заповедник "Гатчина", ИНН 4705007122, ОГРН 1024701249385
2. Вид, номер и дата государственной регистрации права:	2.1. Постоянное (бессрочное) пользование, № 47:00:0000000:1725-47/017/2019-1 от 06.08.2019
3. Документы-основания:	3.1. Постановление администрации Гатчинского муниципального района Ленинградской области от 01.08.2019 №3010
4. Ограничение прав и обременение объекта недвижимости:	не зарегистрировано
5. Сведения о наличии решения об изъятии объекта недвижимости для государственных и муниципальных нужд:	данные отсутствуют
6. Сведения об осуществлении государственной регистрации прав без необходимого в силу закона согласия третьего лица, органа:	данные отсутствуют
ВЕДУЩИЙ СПЕЦИАЛИСТ - ЭКСПЕРТ	Дидык В. Г.
<small>(подпись и наименование должности)</small>	<small>(подпись)</small>
	<small>(инициалы, фамилия)</small>

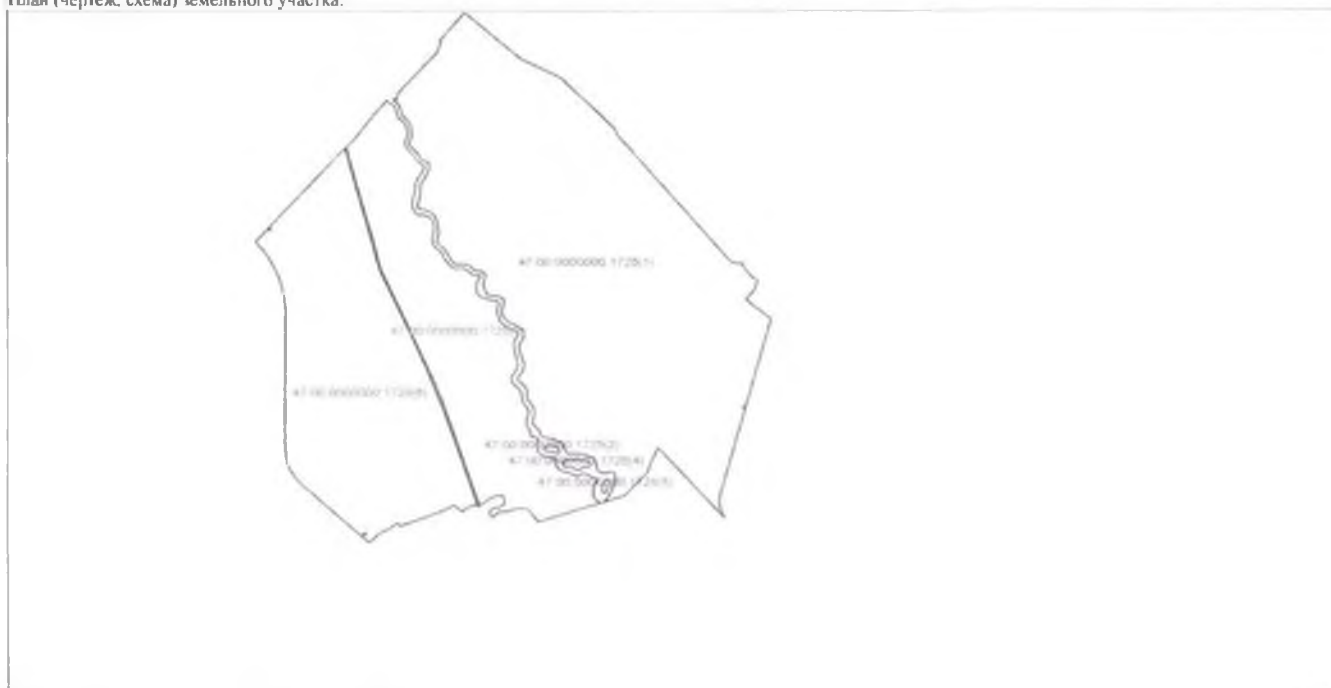
М.П.

Выписка из Единого государственного реестра недвижимости об основных характеристиках и зарегистрированных правах на объект недвижимости

Описание местоположения земельного участка

Земельный участок				
<small>(выл. объекта недвижимости)</small>				
Лист №	Раздела 3	Всего листов раздела 3:	Всего разделов:	Всего листов выписки:
06.08.2019				
Кадастровый номер:		47:00:0000000:1725		


План (чертеж, схема) земельного участка:



Масштаб 1:	Условные обозначения:	
ВЕДУЩИЙ СПЕЦИАЛИСТ - ЭКСПЕРТ		Дидык В. Г.
<small>(подпись и расшифровка подписи)</small>	<small>(подпись)</small>	<small>(инициалы, фамилия)</small>

М.П.

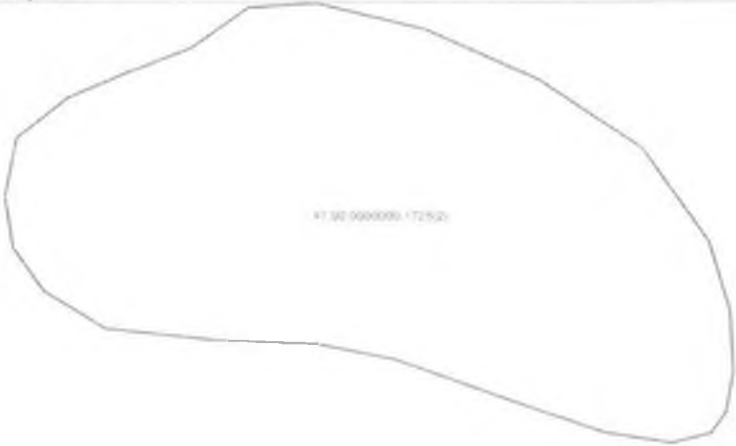
Выписка из Единого государственного реестра недвижимости об основных характеристиках и зарегистрированных правах на объект недвижимости
Описание местоположения земельного участка

Земельный участок			
<small>(вкл. объекты недвижимости)</small>			
Лист № <u> </u> Раздела 3	Всего листов раздела 3 : <u> </u>	Всего разделов: <u> </u>	Всего листов выписки: <u> </u>
06.08.2019			
Кадастровый номер:		47:00:0000000:1725	
План (чертеж, схема) земельного участка:			
			
Масштаб 1:	Условные обозначения:		
ВЕДУЩИЙ СПЕЦИАЛИСТ - ЭКСПЕРТ		Дидык В. Г.	
<small>(подпись или наименование организации)</small>	<small>(подпись)</small>	<small>(подпись, фамилия)</small>	

М.П.


Выписка из Единого государственного реестра недвижимости об основных характеристиках и зарегистрированных правах на объект недвижимости

Описание местоположения земельного участка

Земельный участок				
<small>(вид объекта недвижимости)</small>				
Лист №	Раздела 3	Всего листов раздела 3 :	Всего разделов: _____	Всего листов выписки: _____
06.08.2019				
Кадастровый номер:		47:00:0000000:1725		
План (чертеж, схема) земельного участка:				
				
Масштаб 1:		Условные обозначения:		
ВЕДУЩИЙ СПЕЦИАЛИСТ - ЭКСПЕРТ		Дидык В. Г.		
<small>(подпись)</small>		<small>(подпись)</small>		
<small>(подпись)</small>		<small>(подпись)</small>		

М.П.

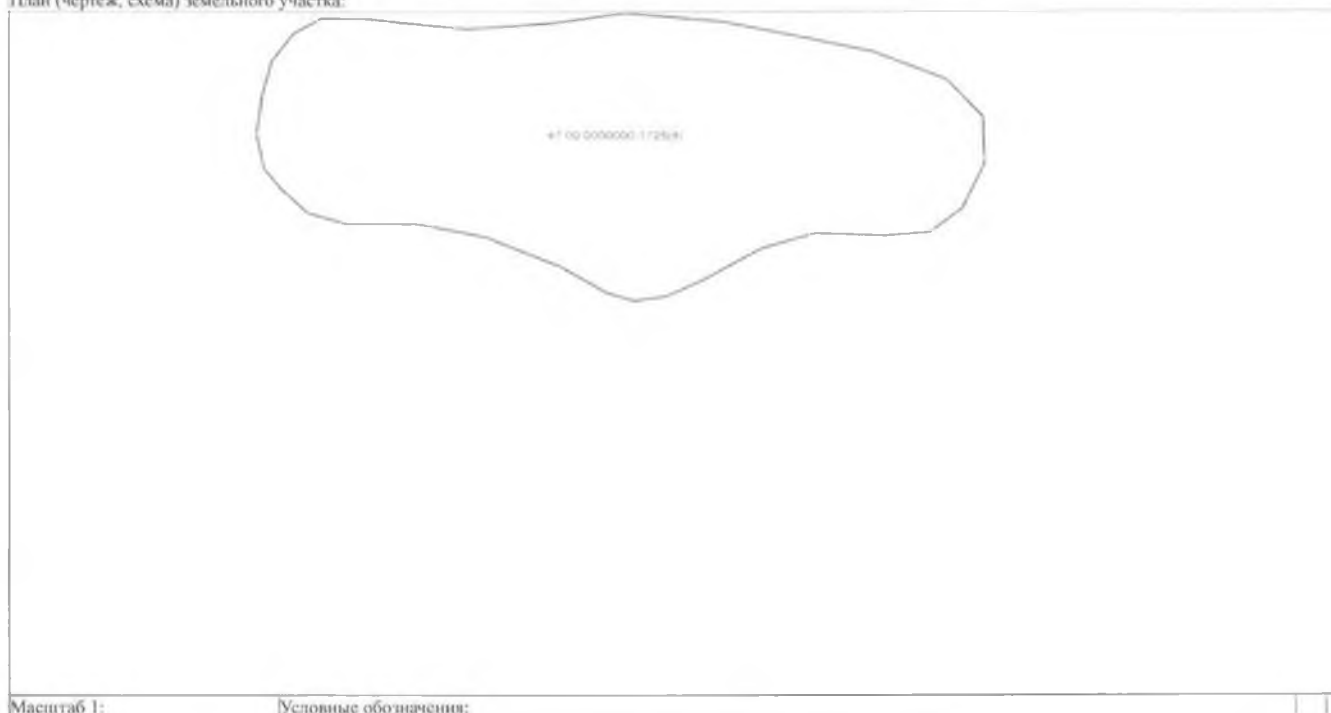
Выписка из Единого государственного реестра недвижимости об основных характеристиках и зарегистрированных правах на объект недвижимости
Описание местоположения земельного участка

Земельный участок			
<small>(ВИД ОБЪЕКТА НЕДВИЖИМОСТИ)</small>			
Лист № <u> </u> Раздела 3	Всего листов раздела 3 : <u> </u>	Всего разделов: <u> </u>	Всего листов выписки: <u> </u>
06.08.2019			
Кадастровый номер:		47:00:0000000:1725	
План (чертеж, схема) земельного участка:			
			
Масштаб 1:	Условные обозначения:		
ВЕДУЩИЙ СПЕЦИАЛИСТ - ЭКСПЕРТ		Дядык В. Г.	
<small>(ПОЛНОЕ ИЛИ ИСХОДЯЩАЯ ДОЛЖНОСТИ)</small>	<small>(ПОДПИСЬ)</small>	<small>(ФИО ИЛИ ИМЯ БОМЖЕ)</small>	

Выписка из Единого государственного реестра недвижимости об основных характеристиках и зарегистрированных правах на объект недвижимости
Описание местоположения земельного участка

Земельный участок				
<small>(вид объекта недвижимости)</small>				
Лист №	Раздела 3	Всего листов раздела 3 :	Всего разделов:	Всего листов выписки:
06.08.2019				
Кадастровый номер:	47:00:0000000:1725/01			

План (чертеж, схема) земельного участка:



Масштаб 1:	Условные обозначения:		
ВЕДУЩИЙ СПЕЦИАЛИСТ - ЭКСПЕРТ		Дидык В. Г.	
<small>(подпись)</small>	<small>(подпись)</small>	<small>(подпись)</small>	<small>(подпись)</small>

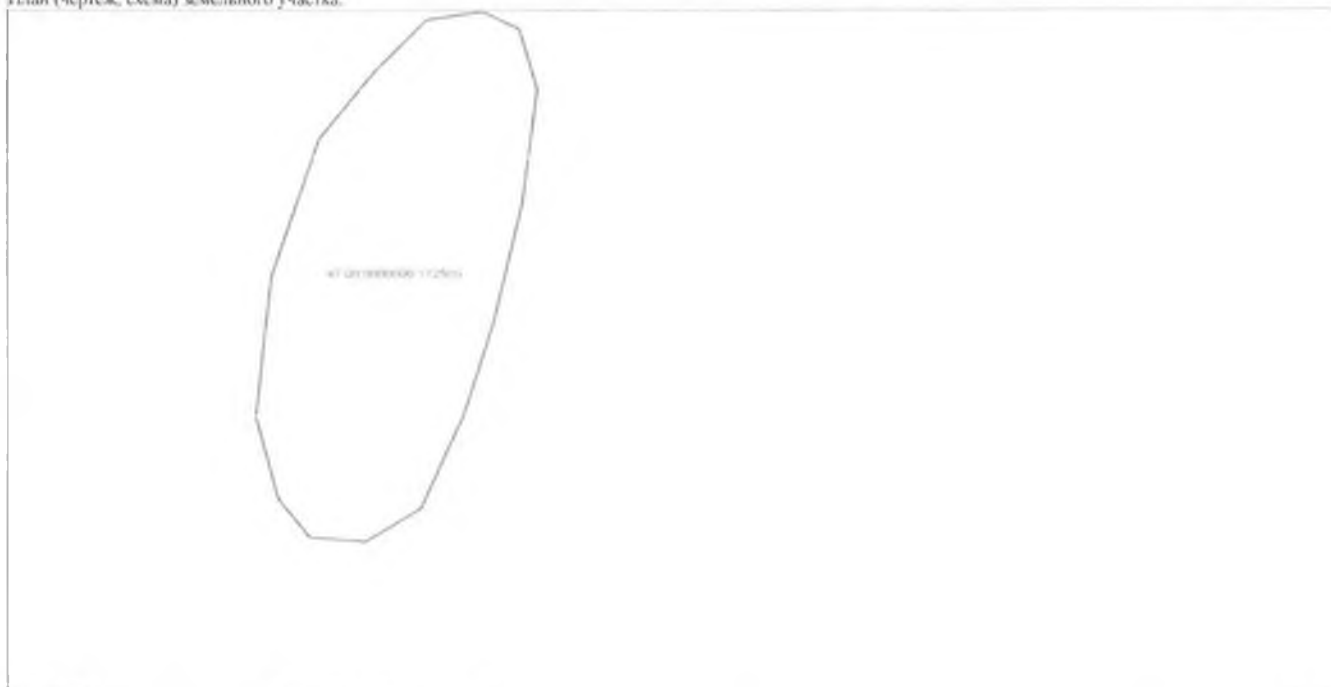
М.П.

Выписка из Единого государственного реестра недвижимости об основных характеристиках и зарегистрированных правах на объект недвижимости

Описание местоположения земельного участка

Земельный участок				
<small>(или объекты недвижимости)</small>				
Лист №	Раздела 3	Всего листов раздела 3:	Всего разделов:	Всего листов выписки:
06.08.2019				
Кадастровый номер:		47:00:0000000:1725		

План (чертеж, схема) земельного участка:



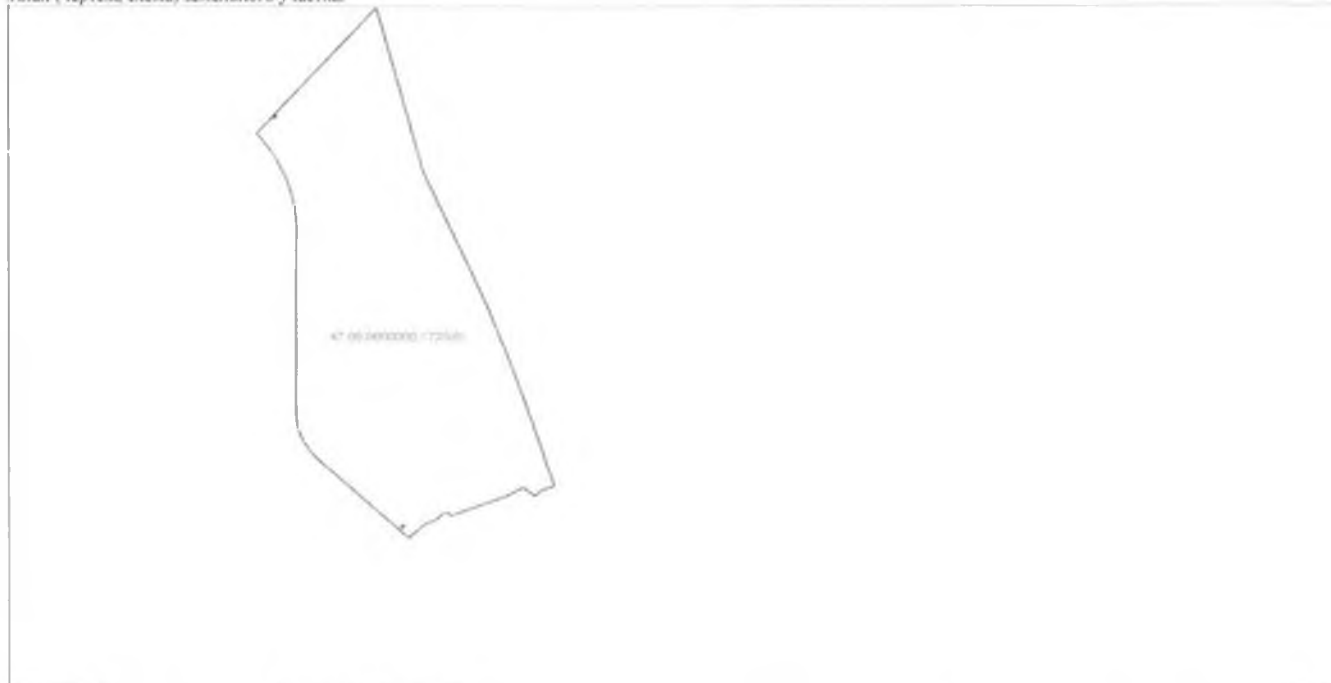
Масштаб 1:	Условные обозначения:		
ВЕДУЩИЙ СПЕЦИАЛИСТ - ЭКСПЕРТ		Дыдык В. Г.	
<small>(подпись)</small>		<small>(подпись)</small>	<small>(подпись)</small>

М.П.

Выписка из Единого государственного реестра недвижимости об основных характеристиках и зарегистрированных правах на объект недвижимости
 Описание местоположения земельного участка

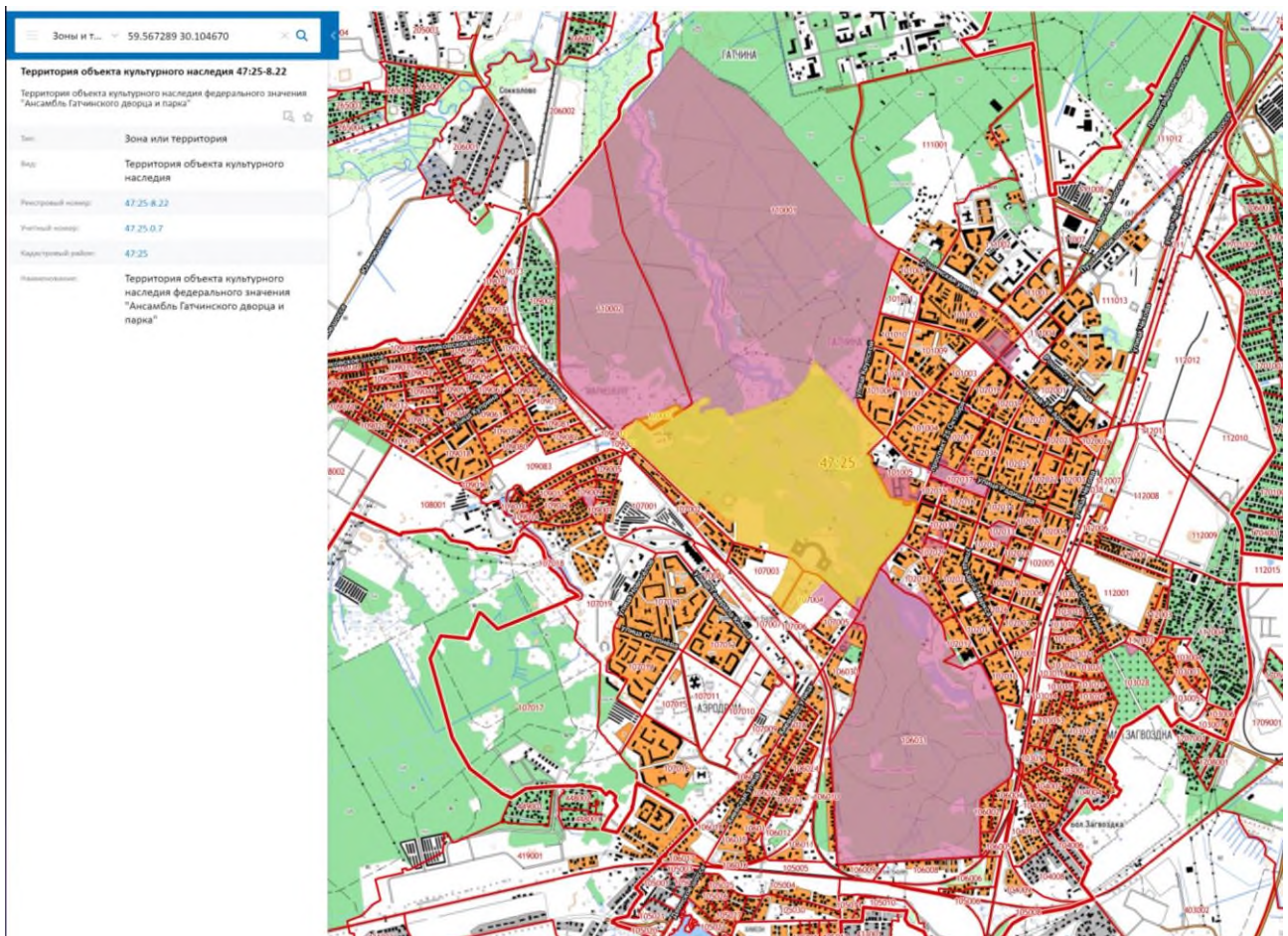
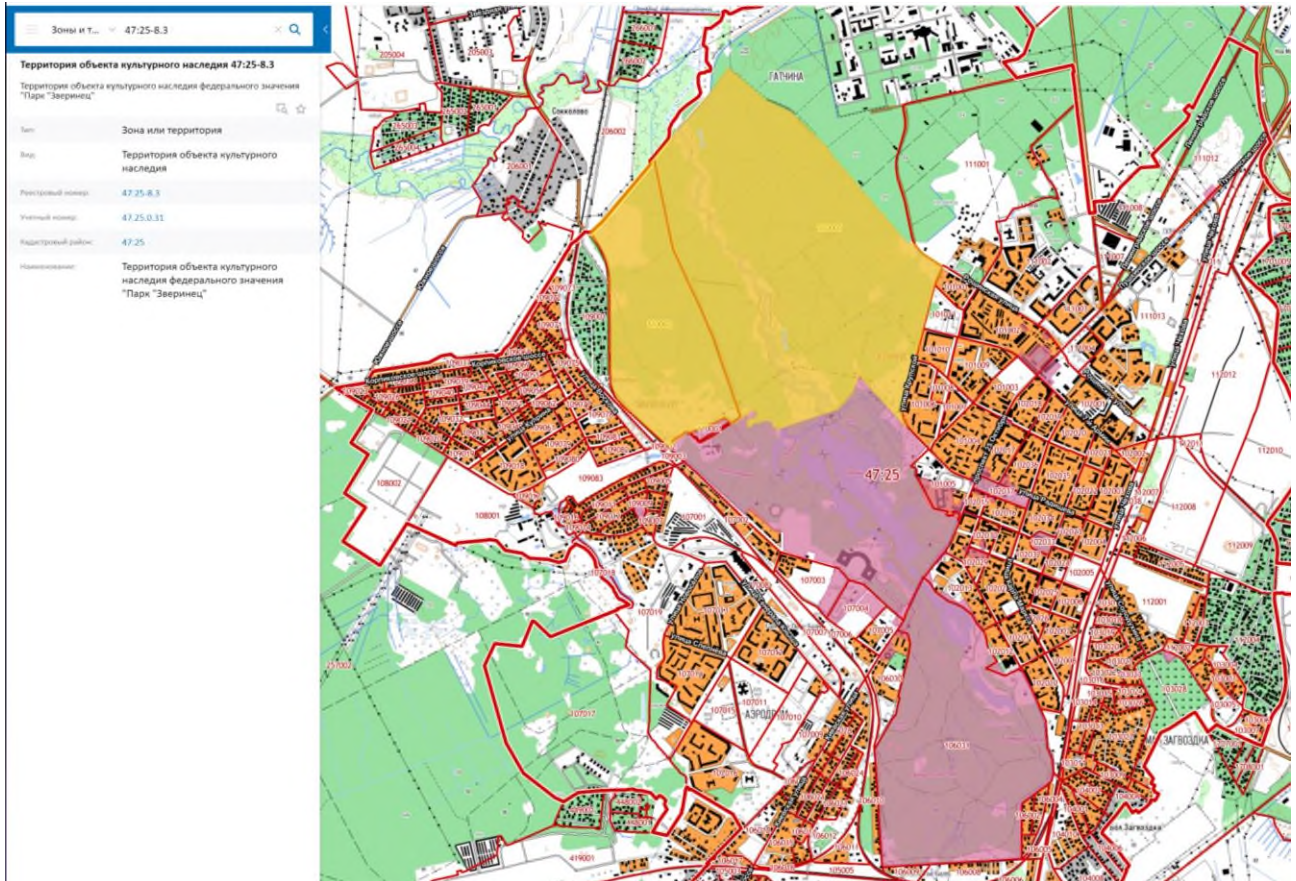
Земельный участок			
<small>(вид объекта недвижимости)</small>			
Лист №	Раздела 3	Всего листов раздела 3 :	Всего разделов: _____
06.08.2019		Всего листов выписки: _____	
Кадастровый номер:		47:00:0000000:1725	

План (чертеж, схема) земельного участка:



Масштаб 1:	Условные обозначения:	
ВЕДУЩИЙ СПЕЦИАЛИСТ - ЭКСПЕРТ		Дидык В. Г.
<small>(подпись)</small>		<small>(подпись)</small>

М.П.



ПРИЛОЖЕНИЕ № 6

**к акту государственной историко-культурной экспертизы
раздела «Мероприятия по обеспечению сохранности объектов
культурного наследия», разработанного в составе проектной
документации «Расчистка реки Теплая, озера Белое и Карпина пруда
в Ленинградской области. Корректировка»**

Договор на проведение экспертизы от 14.11.2022 № 3/11, копия приказа
Министерства культуры Российской Федерации от 09.11.2021 № 1809 «Об
аттестации эксперта по проведению государственной историко-культурной
экспертизы»

4.1.1. Принять выполненную работу с надлежащим качеством и в срок и оплатить Подрядчику установленную стоимость в порядке и на условиях, предусмотренных настоящим Договором, а также Дополнительными соглашениями к Договору.

4.1.2 Заказчик вправе оказывать Подрядчику содействие в выполнении предмета настоящего Договора, в том числе предоставлять необходимые документы и информацию, по письменному требованию Подрядчика.

4.1.3 Заказчик вправе осуществлять контроль за ходом и качеством выполняемых Подрядчиком работ, не вмешиваясь в его оперативно-хозяйственную деятельность.

4.2. *Подрядчик обязуется:*

4.2.1. Своевременно, должным образом, в срок и с надлежащим качеством выполнить принятые на себя обязательства, в соответствии с условиями настоящего Договора, в том числе Технического задания (Приложение №1), а также в соответствии с требованиями, предъявляемыми действующим законодательством.

4.2.2. Передать Заказчику готовую документацию, которая является результатом Работ, в сроки, предусмотренные п.3.1. настоящего Договора.

4.2.3. Подрядчик вправе по своему усмотрению и за свой счет привлекать третьи лица к исполнению Работ, предусмотренных настоящим Договором, отвечая за действия третьих лиц как за свои собственные.

4.2.4. Немедленно предупредить Заказчика обо всех не зависящих от него обстоятельствах, которые могут повлиять на качество выполнения Работы либо создают невозможность завершения Работы в срок.

4.2.5. Передать результат Работы, а также иную документацию разработанную (полученную) в ходе выполнения Работ по настоящему Договору и имеющую непосредственное отношение к результату Работы и необходимую для использования результата Работы, Заказчику.

4.2.6. Не передавать результат Работы третьим лицам без согласия Заказчика.

5. ПОРЯДОК СДАЧИ И ПРИЕМКИ РАБОТ

5.1. В сроки, установленные Дополнительным соглашением, Подрядчик передает уполномоченному представителю Заказчика акт сдачи – приемки выполненных Работ с приложенными к нему документами (на бумажном и электронном носителях).

5.2. Работа считается выполненной после передачи отчета о проведении археологического сопровождения Заказчику и подписания Заказчиком акта сдачи-приемки выполненных работ.

5.3. После подписания акта сдачи-приемки выполненных работ, работы считаются принятыми и должны быть оплачены в соответствии с пунктом 2.3. настоящего договора.

6. ОТВЕТСТВЕННОСТЬ СТОРОН

6.1. При нарушении Подрядчиком сроков сдачи Работ он обязан уплатить пени в размере 0,05% от стоимости Работ за каждый день просрочки, но не более 10% от стоимости работ.

6.2. При задержке Заказчиком платежей за выполненную Работу надлежащим качеством, предусмотренных в настоящем Договоре Заказчик уплачивает пени в размере 0,05% от стоимости работ за каждый день просрочки, но не более 10% от стоимости работ.

6.3. Во всех иных случаях, Стороны несут ответственность за неисполнение или ненадлежащее исполнение своих обязательств по настоящему Договору в соответствии с действующим законодательством Российской Федерации.

6.4. Применение любой меры ответственности, предусмотренной настоящим Договором, равно как и действующим законодательством Российской Федерации, распространяющимися на отношения, регулируемые настоящим Договором, должно сопровождаться направлением претензии (уведомления) на адрес Подрядчика vlad.sobolev@gmail.com, с указанием в ней характера нарушения. Направление указанного

Заказчик 

Подрядчик _____

уведомления является обязательным условием. Срок ответа на претензию 10 (Десять) дней с даты получения адресатом.

7. ОБСТОЯТЕЛЬСТВА НЕПРЕОДОЛИМОЙ СИЛЫ

7.1. Ни одна из Сторон не несет ответственности перед другой Стороной за неисполнение или ненадлежащее исполнение обязательств по настоящему Договору, обусловленное действием обстоятельств непреодолимой силы, т.е. чрезвычайных и непредотвратимых при данных условиях обстоятельств, в том числе объявленной или фактической войной, гражданскими волнениями, эпидемиями, блокадами, эмбарго, пожарами, землетрясениями, наводнениями и другими природными стихийными бедствиями, изданием актов органов государственной власти.

7.2. Свидетельство, выданное соответствующим компетентным органом, является достаточным подтверждением наличия и продолжительности действия обстоятельств непреодолимой силы.

7.3. Сторона, которая не исполняет своих обязательств вследствие действия обстоятельств непреодолимой силы, должна не позднее, чем в трехдневный срок известить другую Сторону о таких обстоятельствах и их влиянии на исполнение обязательств по настоящему Договору путем отправления уведомления на адрес официальной электронной почты другой Стороны.

7.4. Если обстоятельства непреодолимой силы действует на протяжении 3 (трех) последовательных месяцев, настоящий Договор может быть расторгнут по соглашению Сторон, либо в порядке, установленном пунктом 8.3. настоящего Договора.

7.5. В случае расторжения настоящего Договора по причине, указанной в пункте 7.4. настоящего Договора, Подрядчик не возвращает Заказчику денежные средства, перечисленные ему в качестве предоплаты, на расчетный счет Заказчика.

8. РАЗРЕШЕНИЕ СПОРОВ

8.1. Все споры, возникающие при исполнении настоящего Договора, решаются Сторонами путем переговоров.

8.2. Если Стороны не придут к соглашению путем переговоров, все споры рассматриваются в претензионном порядке. Срок рассмотрения претензии – 10 (Десять) дней с даты получения претензии.

8.3. В случае если споры не урегулированы Сторонами с помощью переговоров и в претензионном порядке, то они передаются заинтересованной Стороной в арбитражный суд в соответствии с действующим законодательством Российской Федерации.

9. ПОРЯДОК ВНЕСЕНИЯ ИЗМЕНЕНИЙ, ДОПОЛНЕНИЙ В ДОГОВОР И ЕГО РАСТОРЖЕНИЯ

9.1. В настоящий Договор могут быть внесены изменения и дополнения, которые оформляются дополнительными соглашениями к настоящему Договору.

9.2. Настоящий Договор может быть досрочно расторгнут по основаниям, предусмотренным законодательством Российской Федерации и настоящим Договором.

10. КОММЕРЧЕСКАЯ ТАЙНА

10.1. Условия настоящего Договора, а также вся информация, полученная в ходе реализации настоящего Договора, считается конфиденциальной и не подлежит разглашению или передаче третьим лицам, как в период действия настоящего Договора, так и по окончании его действия без согласования с другой Стороной. Исключение составляют сведения, направляемые по оформленному запросу должностных лиц органов государственной власти и управления, судов в соответствии с законодательством РФ.

10.2. Стороны обязуются также не разглашать информацию, включающую:

Заказчик 

Подрядчик _____



Утверждаю

Генеральный директор
ООО «Проектный институт
территориального развития»

Д.А. Овчаров

М.П.

Согласовано

Соболев Владислав Юрьевич

Соболев В. Ю.

М.П.

ТЕХНИЧЕСКОЕ ЗАДАНИЕ

на проведение государственной историко-культурной экспертизы раздела проектной документации: «Мероприятия по обеспечению сохранности объектов культурного наследия» для выполнения работ по корректировке проектно-сметной документации «Расчистка реки Теплая, озера Белое и Карпина пруда»

1. Общие положения

1.1. **Наименование работы:** проведение государственной историко-культурной экспертизы раздела проектной документации: «Мероприятия по обеспечению сохранности объектов культурного наследия» для выполнения работ по корректировке проектно-сметной документации «Расчистка реки Теплая, озера Белое и Карпина пруда».

1.2. **Основание для выполнения работ:** Договор № 3/11 от 14.11.2022 г.

1.3. **Заказчик:** ООО «Проектный институт территориального развития».

1.4. **Исполнитель:** Государственный эксперт Соболев Владислав Юрьевич.

2. Цель работы: обеспечение сохранности объектов культурного наследия при проведе-

нии земляных, строительных, мелиоративных и хозяйственных работ на земельном участке для выполнения работ по корректировке проектно-сметной документации «Расчистка реки Теплая, озера Белое и Карпина пруда».

3. Основная нормативно-техническая документация:

3.1. Федеральный закон от 25 июня 2002 № 73-ФЗ (в ред. от 08.03.2015) «Об объектах культурного наследия (памятниках истории и культуры) народов Российской Федерации».

3.2. Федеральный закон от 10.01.2002 № 7-ФЗ (в ред. От 29.06.2015) "Об охране окружающей среды".

3.3. Постановление Совета министров СССР от 16.09.1982 №865 (в ред. От 29.12.1989, с изм. От 25.06.2002) Положение "Об охране и использовании памятников истории и культуры".

3.4. Приказ Минкультуры СССР от 13.05.1986 №203 «Инструкция о порядке учета, обеспечения сохранности, содержания, использования и реставрации недвижимых памятников истории и культуры».

3.5. Методические указания по проведению проектных археологических работ в зонах народнохозяйственного строительства. М., Институт археологии АН СССР, 1990.

3.6. Постановление Правительства РФ от 15 июля 2009 г. N 569 "Об утверждении Положения о государственной историко-культурной экспертизе".

4. Состав работ:

4.1. Предварительные работы (сбор исходных данных):

4.1.1. Составление перечня фондовых, архивных источников по состоянию на 2022 год;

4.1.2. Проработка печатных материалов по региону исследований;

4.1.3. Проведение историко-библиографических и архивных исследований;

4.1.4. Составление исторической справки по территории;

4.1.5. Изучение, анализ и обобщение полученных материалов;

4.3.8. Составление отчетной документации;

4.3.9. Передача отчетной документации Заказчику.

5. Отчетная документация.

5.1. Акт государственной историко-культурной экспертизы раздела проектной документации: «Мероприятия по обеспечению сохранности объектов культурного наследия» для выполнения работ по корректировке проектно-сметной документации «Расчистка реки Теплая, озера Белое и Карпина пруда».

6. Технические требования к выполнению работ.

6.1. Отчетная документация должна соответствовать требованиям Постановления Правительства РФ от 15 июля 2009 г. N 569 "Об утверждении Положения о государственной историко-культурной экспертизе.

6.2. Окончательная отчетная документация по работам сдается в 2 экземплярах на бумажных носителях, 1 экземпляр в электронном виде.



**МИНИСТЕРСТВО КУЛЬТУРЫ
РОССИЙСКОЙ ФЕДЕРАЦИИ**

ПРИКАЗ

от 9 ноября 2021

Москва

№ 1809

**Об аттестации экспертов по проведению государственной
историко-культурной экспертизы**

В соответствии с Федеральным законом от 25 июня 2002 г. № 73-ФЗ «Об объектах культурного наследия (памятниках истории и культуры) народов Российской Федерации», пунктом 9 Положения о государственной историко-культурной экспертизе, утвержденного постановлением Правительства Российской Федерации от 15 июля 2009 г. № 569, Положением о порядке аттестации экспертов по проведению государственной историко-культурной экспертизы, утвержденным приказом Минкультуры России от 26 августа 2010 г. № 563 (в редакции приказа Минкультуры России от 17 октября 2011 г. № 1003), руководствуясь Положением об аттестационной комиссии Минкультуры России, утвержденным приказом Минкультуры России от 29 декабря 2011 г. № 1276, протоколами заседания аттестационной комиссии Министерства культуры Российской Федерации по аттестации экспертов по проведению государственной историко-культурной экспертизы от 26 октября 2021 г., от 27 октября 2021 г., п р и к а з ы в а ю:

1. Аттестовать экспертов по проведению государственной историко-культурной экспертизы согласно приложению к настоящему приказу.

2. Департаменту государственной охраны культурного наследия (Р.А.Рыбало) обеспечить размещение информации об аттестованных экспертах на официальном сайте Минкультуры России в сети Интернет.

3. Контроль за исполнением настоящего приказа оставляю за собой.

Первый заместитель Министра



С.Г.Обрывалин

Приложение
к приказу Министерства культуры
Российской Федерации
от «9» ноября 2021 г.
№ 1809

Аттестованные эксперты по проведению
государственной историко-культурной экспертизы

№ п / п	Фамилия, имя, отчество соискателя	Решение о присвоении статуса аттестованного эксперта:
1.	Барашев Михаил Анатольевич	<ul style="list-style-type: none"> - выявленные объекты культурного наследия в целях обоснования целесообразности включения данных объектов в реестр. - документы, обосновывающие включение объектов культурного наследия в реестр; - документы, обосновывающие изменение категории историко-культурного значения объекта культурного наследия.
2.	Васютин Олег Иванович	<ul style="list-style-type: none"> - выявленные объекты культурного наследия в целях обоснования целесообразности включения данных объектов в реестр. - документы, обосновывающие включение объектов культурного наследия в реестр; - проектная документация на проведение работ по сохранению объектов культурного наследия; документация или разделы документации, обосновывающие меры по обеспечению сохранности объекта культурного наследия, включенного в реестр, выявленного объекта культурного наследия либо объекта, обладающего признаками объекта культурного наследия, при проведении земляных, мелиоративных, хозяйственных работ, указанных в статье 30 Федерального закона от 25.06.2002 № 73-ФЗ «Об объектах культурного наследия (памятниках истории и культуры) народов Российской Федерации» (далее – Федеральный закон) работ по использованию лесов и иных работ в границах территории объекта культурного наследия либо на земельном участке, непосредственно связанном с земельным участком в границах территории объекта культурного наследия.

		<p>хозяйственных работ, указанных в статье 30 Федерального закона работ по использованию лесов и иных работ в границах территории объекта культурного наследия либо на земельном участке, непосредственно связанном с земельным участком в границах территории объекта культурного наследия.</p>
28.	Соболев Владислав Юрьевич	<ul style="list-style-type: none"> - выявленные объекты культурного наследия в целях обоснования целесообразности включения данных объектов в реестр; - документы, обосновывающие включение объектов культурного наследия в реестр; - документы, обосновывающие исключение объектов культурного наследия из реестра; - земли, подлежащие воздействию земляных, строительных, мелиоративных, хозяйственных работ, предусмотренных статьей 25 Лесного кодекса Российской Федерации работ по использованию лесов (за исключением работ, указанных в пунктах 3, 4 и 7 части 1 статьи 25 Лесного кодекса Российской Федерации) и иных работ, в случае, если указанные земли расположены в границах территорий, утвержденных в соответствии с пунктом 34.2 пункта 1 статьи 9 Федерального закона; - документация или разделы документации, обосновывающие меры по обеспечению сохранности объекта культурного наследия, включенного в реестр, выявленного объекта культурного наследия либо объекта, обладающего признаками объекта культурного наследия, при проведении земляных, мелиоративных, хозяйственных работ, указанных в статье 30 Федерального закона работ по использованию лесов и иных работ в границах территории объекта культурного наследия либо на земельном участке, непосредственно связанном с земельным участком в границах территории объекта культурного наследия; - документация, за исключением научных отчетов о выполненных археологических полевых работах, содержащая результаты исследований, в соответствии с которыми определяется наличие или отсутствие объектов, обладающих признаками объекта культурного наследия, на земельных участках, подлежащих воздействию земляных, строительных, мелиоративных, хозяйственных работ, указанных в статье 30 Федерального закона работ по использованию лесов и иных работ.

ПРИЛОЖЕНИЕ № 7

**к акту государственной историко-культурной экспертизы
раздела «Мероприятия по обеспечению сохранности объектов
культурного наследия», разработанного в составе проектной
документации «Расчистка реки Теплая, озера Белое и Карпина пруда
в Ленинградской области. Корректировка»**

Раздел 10. Иная документация в случаях, предусмотренных законодательными и иными нормативными правовыми актами Российской Федерации. Мероприятия по обеспечению сохранности объектов культурного наследия, шифр 020-2022-МОСОКН, разработанный в составе проектной документации «Расчистка реки Теплая, озера Белое и Карпина пруда в Ленинградской области. Корректировка», разработанной обществом с ограниченной ответственностью «Проектный институт территориального развития» в 2022 г.



**ПРОЕКТНЫЙ ИНСТИТУТ
ТЕРРИТОРИАЛЬНОГО РАЗВИТИЯ**

**ОБЩЕСТВО С ОГРАНИЧЕННОЙ ОТВЕТСТВЕННОСТЬЮ
«ПРОЕКТНЫЙ ИНСТИТУТ ТЕРРИТОРИАЛЬНОГО
РАЗВИТИЯ»**

СРО-И-006-09112009 СРО Ассоциация «КубаньСтройИзыскания»
СРО-П-029-25092009 АССОЦИАЦИЯ СРО «ЦЕНТРСТРОЙПРОЕКТ»

Заказчик: Ленинградское областное государственное казенное учреждение
«Региональное агентство природопользования и охраны окружающей среды»

**«РАСЧИСТКА РЕКИ ТЕПЛАЯ, ОЗЕРА БЕЛОЕ И КАРПИНА
ПРУДА В ЛЕНИНГРАДСКОЙ ОБЛАСТИ. КОРРЕКТИРОВКА»**

ПРОЕКТНАЯ ДОКУМЕНТАЦИЯ

**Раздел 10. Иная документация в случаях, предусмотренных
законодательными и иными нормативными правовыми актами
Российской Федерации.**

**Мероприятия по обеспечению сохранности объектов культурного
наследия**

020-2022-МОСОКН

Изм.	№ док.	Подп.	Дата



**ПРОЕКТНЫЙ ИНСТИТУТ
ТЕРРИТОРИАЛЬНОГО РАЗВИТИЯ**

**ОБЩЕСТВО С ОГРАНИЧЕННОЙ ОТВЕТСТВЕННОСТЬЮ
«ПРОЕКТНЫЙ ИНСТИТУТ ТЕРРИТОРИАЛЬНОГО
РАЗВИТИЯ»**

СРО-И-006-09112009 СРО Ассоциация «КубаньСтройИзыскания»
СРО-П-029-25092009 АССОЦИАЦИЯ СРО «ЦЕНТРСТРОЙПРОЕКТ»

Заказчик: Ленинградское областное государственное казенное учреждение
«Региональное агентство природопользования и охраны окружающей среды»

**«РАСЧИСТКА РЕКИ ТЕПЛАЯ, ОЗЕРА БЕЛОЕ И КАРПИНА
ПРУДА В ЛЕНИНГРАДСКОЙ ОБЛАСТИ. КОРРЕКТИРОВКА»**

ПРОЕКТНАЯ ДОКУМЕНТАЦИЯ

**Раздел 10. Иная документация в случаях, предусмотренных
законодательными и иными нормативными правовыми актами
Российской Федерации.**

**Мероприятия по обеспечению сохранности объектов культурного
наследия**

Генеральный директор



Д.А. Овчаров

2022

Содержание тома

226

Обозначение	Наименование	Стр.
020-2022-МОСОКН.С	Содержание тома	2
020-2022-МОСОКН.СП	Состав проектной документации	3
020-2022-МОСОКН.ТЧ	Текстовая часть	7
	Приложения	96
	Лист регистрации изменений	

Инв. № подл.	Подп. И дата
	Подп. И дата

Изм.	Кол.уч	Лист	№ док	Подпись	Дата
Разработал		Кашарин			
Проверил					
ГИП		Овчаров			
Н. контр					

020-2022-МОСОКН		
Содержание тома	Стадия	Листов
	П	1
	ООО Пректный институт территориального развития	

Состав проектной документации ²²⁷

Обозначение	Наименование	Примечание	Обозначение	Наименование
ОВХП-19000667-ПЗ	Раздел 1. Пояснительная записка	Заменен	020-2022-ПЗ-К	Раздел 1. "Пояснительная записка"
ОВХП-19000667-ПЗУ	Раздел 2. Схема планировочной организации земельного участка	Заменен	020-2022-ПЗУ-К	Раздел 2. Схема планировочной организации земельного участка
ОВХП-19000667-КР	Раздел 4. Конструктивные и технологические решения	Заменен	020-2022-ТКР-К	Раздел 3. "Технологические и конструктивные решения линейного объекта. Искусственные сооружения" Книга 1. "Пояснительная записка" Книга 2. "Чертежи"
ОВХП-19000667-ПОС	Раздел 6. Проект организации строительства	Заменен	020-2022-ПОС-К	Раздел 5. "Проект организации строительства"
ОВХП-19000667-ООС	Раздел 8. Перечень мероприятий по охране окружающей среды	Заменен		Раздел 7. "Мероприятия по охране окружающей среды"
		Заменен	020-2022-ООС-К	Подраздел 7.1 "Перечень мероприятий по охране окружающей среды".
			020-2022-ВБР-К	Подраздел 7.2 "Оценка воздействия на водные биологические ресурсы и среду их обитания"
ОВХП-19000667-ПБ	Раздел 9. Мероприятия по обеспечению пожарной безопасности	Заменен	020-2022-СМ-К	Раздел 9. "Смета на строительство". Книга 1. "Сводный сметный расчет" Книга 2. "Локальные сметы"
ОВХП-19000667-СМ	Раздел 11. Смета на выполнение работ по расчистке	Заменен	020-2022-СМ-К	Раздел 9. "Смета на строительство". Книга 1. "Сводный сметный расчет" Книга 2. "Локальные сметы"
ОВХП-19000667-ИГДИ	Инженерно-геодезические изыскания	Заменен	020-2022-ИГДИ-К	Подраздел 1. Инженерно-геодезические изыскания.
ОВХП-19000667-ИГИ	Инженерно-геологические изыскания	Заменен	020-2022-ИГИ-К	Подраздел 2. Инженерно-геологические изыскания.
ОВХП-19000667-ИГМ	Инженерно-гидрометеорологические изыскания	Заменен	020-2022-ИГМИ-К	Подраздел 3. Инженерно-гидрометеорологические изыскания.
ОВХП-19000667-ИГГ	Инженерно-гидрографические работы	Не соответствует разделам ФЗ	020-2022-ИЭИ-К	Подраздел 4. Инженерно-экологические изыскания.
ОВХП-19000667-ИЭИ	Инженерно-экологические изыскания	Заменен	020-2022-ВР-К	Подраздел 5. Ведомость объемов работ.
			020-2022-МОСОКН	Раздел 10. Иная документация в случаях, предусмотренных законодательными и иными нормативными правовыми актами Российской Федерации. Мероприятия по обеспечению сохранности объектов культурного наследия

Подп. И дата

Подп. И дата

Инв. №

Глава 1. Общая часть.....7

1.1. Основание для разработки раздела..... 7

1.2. Основные положения раздела..... 8

1.3. Нормативная документация..... 9

1.4. Общее описание участка проведения работ. Ситуационный план. 11

Глава 2. Историко-архивные и библиографические сведения об объектах культурного наследия.....15

2.1. Сведения об объектах культурного наследия 15

2.2. Краткая историческая справка. 18

2.2.1. Объект культурного наследия федерального значения «Ансамбль Гатчинского дворца и парка», расположенного по адресу: Ленинградская область, Гатчинский район, г. Гатчина, Дворцовый парк. 18

2.2.2. Объект культурного наследия федерального значения «Парк «Зверинец», расположенный по адресу: Ленинградская область, Гатчинский муниципальный район, Гатчинское городское поселение, г. Гатчина, парк «Зверинец»..... 21

2.3. Иконографические материалы. 23

Глава 3. Сведения о планируемых работах.....44

3.1. Общие сведения по проектной документации. 44

3.2 Характеристика земельного участка, предоставленного для размещения объекта капитального строительства 46

3.3. Сведения о водных объектах, подлежащих проведению работ по расчистке от донных отложений..... 47

3.4. Описание проектных решений. Состав работ и их последовательность. 49

3.5. Описание транспортной схемы доставки материально-технических ресурсов54

3.6. Количество и тип оборудования, используемого в процессе производства работ 56

3.7. Сведения о местах размещения баз материально-технического обеспечения, производственных организаций и объектов энергетического обеспечения, а также о местах проживания персонала, участвующего в строительстве, и размещения пунктов социально-бытового обслуживания 61

3.8. Материалы фотофиксации участка производства работ и территории объектов культурного наследия 62

Глава 4. Оценка воздействия проводимых земляных и строительных работ на объекты культурного наследия, расположенные в зоне влияния проводимых работ.72

4.1. Объекты культурного наследия, расположенные в зоне влияния проектируемых работ 72

4.2. Результаты визуального обследования объектов культурного наследия, в зоне влияния проводимых работ. 75

Инв. № подл.	Подп. И дата
	Подп. И дата

Изм.	Кол.уч	Лист	№ док	Подпись	Дата	020-2022-МОСОКН	Лист
							3

4.2.1. Объект культурного наследия федерального значения «Парк «Зверинец», расположенный по адресу: Ленинградская область, Гатчинский муниципальный район, Гатчинское городское поселение, г. Гатчина, парк «Зверинец»..... 75

4.2.2. Объект культурного наследия федерального значения «Ансамбль Гатчинского дворца и парка», расположенного по адресу: Ленинградская область, Гатчинский район, г. Гатчина, Дворцовый парк. 76

4.3. Оценка соответствия проводимых работ требованиям законодательства в области государственной охраны объектов культурного наследия..... 78

4.3.1. Оценка соответствия проводимых работ требованиям к осуществлению деятельности в границах территории объекта культурного наследия 78

4.3.2 Оценка о наличии либо отсутствии воздействия проводимых работ на предмет охраны..... 78

4.4. Выводы по результатам проведенной оценки воздействия проводимых работ на объекты культурного наследия, расположенные в зоне возможного влияния. 85

Глава 5. Мероприятия по обеспечению сохранности объектов культурного наследия.....88

5.1. Мероприятия по обеспечению физической сохранности объектов культурного наследия..... 88

5.2. Меры по обеспечению ландшафтно-экологической сохранности территории объектов культурного наследия 89

5.3. Мероприятия по геотехническому мониторингу за техническим состоянием конструкций объектов культурного наследия во время производства работ и после окончания производства работ..... 91



5.4. Иные требования 94

ПРИЛОЖЕНИЯ96

Инв. № подл.	Подп. И дата
	Подп. И дата

Изм.	Кол.уч	Лист	№ док	Подпись	Дата	020-2022-МОСОКН	Лист
							4

Список исполнителей

ГИП		Кашарин Д.В.
Разработчик		Кашарин Д.В.

Проектная документация разработана в соответствии с постановлением Правительства Российской Федерации от 16 февраля 2008 года № 87 «О составе разделов проектной документации и требованиях к их содержанию» в составе мероприятий «Расчистка реки Теплая, озера Белое и Карпина пруда в Ленинградской Области»

Главный инженер проекта



Д.В. Кашарин

Инв. № подл.	Подп. И дата	Подп. И дата	Подп. И дата	Изм.	Кол.уч	Лист	№ док	Подпись	Дата	020-2022-МОСОКН		Лист
												5

Глава 1. Общая часть. 231

1.1. Основание для разработки раздела.

Раздел 10 «Мероприятия по обеспечению сохранности объектов культурного наследия» разработан в составе проектной документации «Расчистка реки Теплая, озера Белое и Карпина пруда в Ленинградской области. Корректировка» в соответствии со ст. 36 Федерального закона от 25 июня 2002 года № 73-ФЗ «Об объектах культурного наследия (памятниках истории и культуры) народов Российской Федерации» (далее – Федеральный закон № 73-ФЗ) и на основании письма комитета по сохранению культурного наследия Ленинградской области от 25.08.2022 № 01-09-5463/2022-0-1.

В соответствии с письмом комитета по сохранению культурного наследия Ленинградской области от 25.08.2022 № 01-09-5463/2022-0-1:

- земельные участки с кадастровыми номерами 47:00:0000000:1725 и 47:25:0110001:19, местонахождение: Ленинградская область, Гатчинский муниципальный район, г. Гатчина, в границах которых планируется осуществление работ, расположены в границах территории объектов культурного наследия федерального значения «Ансамбль Гатчинского дворца и парка», 1766-1892 гг. (г. Гатчина, Дворцовый парк) и «Парк «Зверинец», конец XVIII в., сер. XIX в. (г. Гатчина, парк «Зверинец»), включенных в единый государственный реестр объектов культурного наследия (памятников истории и культуры) народов Российской Федерации;

- земельные участки с кадастровыми номерами 47:00:0000000:1725 и 47:25:0110001:19, местонахождение: Ленинградская область, Гатчинский муниципальный район, г. Гатчина, относятся к землям историко-культурного назначения, правовой режим которых регулируется земельным законодательством Российской Федерации и Федеральным законом № 73-ФЗ.

Согласно п. 2 ст. 36 Федерального закона № 73-ФЗ изыскательские, проектные, земляные, строительные, мелиоративные, хозяйственные работы, указанные в статье 30 Федерального закона № 73-ФЗ работы по использованию лесов и иные работы в границах территории объекта культурного наследия, включенного в реестр, проводятся при условии соблюдения установленных статьей 5.1 Федерального закона № 73-ФЗ требований к осуществлению деятельности в границах территории объекта культурного наследия, и при условии реализации согласованного соответствующим органом охраны объектов культурного наследия, определенным пунктом 2 статьи 45 Федерального закона № 73-ФЗ, обязательного раздела об обеспечении сохранности указанного объекта культурного наследия в проектах проведения таких работ или проекта обеспечения сохранности указанного объекта культурного наследия, включающих оценку воздействия проводимых работ на указанный объект культурного наследия.

Учитывая изложенное, комитетом по сохранению культурного наследия Ленинградской области предписано, что в случае корректировки ранее утвержденных проектных решений по расчистке реки Теплая, озера Белое и Карпина пруда заказчику работ в соответствии со ст. 5.1, 28, 30, 31, 32, 33, 36, 45.1 Федерального закона 73-ФЗ необходимо:

разработать в составе проектной документации раздел об обеспечении сохранности объектов культурного наследия «Ансамбль Гатчинского дворца и парка» и «Парк «Зверинец» (в т.ч. объектов, входящих в состав ансамблей) или проект обеспечения сохранности объектов культурного наследия, включающих оценку воздействия проводимых работ на указанные объекты культурного наследия (далее - документация или раздел документации, обосновывающий меры по обеспечению сохранности объектов культурного наследия);

получить по документации или разделу документации, обосновывающей меры по обеспечению сохранности объектов культурного наследия, заключение государственной историко-культурной экспертизы и представить его совместно с указанной документацией в комитет по сохранению культурного наследия Ленинградской области на согласование;

обеспечить реализацию согласованной комитетом документации, обосновывающей меры по обеспечению сохранности объектов культурного наследия.

Инв. № подл.	Подп. И дата					020-2022-МОСОКН	Лист
	Подп. И дата						6
Изм.	Кол.уч	Лист	№ док	Подпись	Дата		

В рамках проектирования выполняется корректировка проекта «Расчистка реки Теплая, озера Белое и Карпина пруда в Ленинградской области», разработанного ООО «ЛЕНВОДПРОЕКТ» на основании государственного контракта от 18 июня 2019 года № 19000667, по которому в 2021 году были проведены работы по расчистке участков по озеру Белому и р. Теплою.

ООО «Добрый город» по заказу государственного казенного учреждения Ленинградской области «Дирекция по сохранению объектов культурного наследия» был разработан раздел проектной документации «Проект мероприятий по обеспечению сохранности объектов культурного наследия при проведении земляных и строительных работ, предусмотренных проектом: «Расчистка реки Теплая, озера Белое и Карпина пруда в Ленинградской области», разработанным ООО «ЛЕНВОДПРОЕКТ» в 2019 году, шифр ОВХП-19000667, на земельных участках, непосредственно связанных с земельными участками в границах территорий объектов культурного наследия и в границах территорий объектов культурного наследия», шифр 060/2019-ПСД-МОСОКН. Указанная документация была согласована письмом комитета по культуре Ленинградской области от 04.12.2019 № 01-10-8160/2019-0-1.

В соответствии с согласованным разделом в случае внесения изменений в проектную документацию, в проект мероприятий по обеспечению сохранности объекта культурного наследия, такая документация подлежат новой государственной историко-культурной экспертизе и согласованию с органом охраны объектов культурного наследия.

Настоящий раздел разработан с целью оценки воздействия проектируемых работ на объекты культурного наследия, а также определения мероприятий, которые необходимо реализовать для обеспечения сохранности объектов культурного наследия при проведении работ в рамках реализации проектной документации «Расчистка реки Теплая, озера Белое и Карпина пруда в Ленинградской области. Корректировка».

1.2. Основные положения раздела.

Проект включает отчет о проведенных историко-культурных исследованиях, оценку воздействия планируемых работ на объекты культурного наследия, расположенные в зоне влияния и меры по обеспечению сохранности объектов культурного наследия.

Под зоной влияния проводимых работ в проекте принята зона возможного прямого или косвенного воздействия планируемых земляных и строительных работ на объекты культурного наследия.

Прямое воздействие – это в первую очередь воздействие планируемых земляных и строительных работ на физическую сохранность объектов культурного наследия.

Под косвенным воздействием в проекте понимается нарушение целостности исторической градостроительной среды и визуального восприятия объектов культурного наследия при реализации запланированных земляных и строительных работ.

В соответствии с п. 2 ст. 36 Федерального закона № 73-ФЗ проектные, земляные и строительные, работы, указанные в статье 30 настоящего Федерального закона работы по использованию лесов и иные работы в границах территории объекта культурного наследия, включенного в реестр, проводятся при условии соблюдения установленных статьей 5.1 Федерального закона № 73-ФЗ требований к осуществлению деятельности в границах территории объекта культурного наследия, особого режима использования земельного участка, в границах которого располагается объект археологического наследия, и при условии реализации согласованных соответствующим органом охраны объектов культурного наследия, определенным пунктом 2 статьи 45 Федерального закона № 73-ФЗ, обязательных разделов об обеспечении сохранности указанных объектов культурного наследия в проектах проведения таких работ или проектов обеспечения сохранности указанных объектов культурного наследия либо плана проведения спасательных археологических полевых работ, включающих оценку воздействия проводимых работ на указанные объекты культурного наследия.

В соответствии с ст. 5.1 Федерального закона № 73-ФЗ на территории памятника или

Инв. № подл.	Подп. И дата
	Подп. И дата

Изм.	Кол.уч	Лист	№ док	Подпись	Дата	020-2022-МОСОКН

ансамбля запрещаются строительство объектов капитального строительства и увеличение объемно-пространственных характеристик существующих на территории памятника или ансамбля объектов капитального строительства; проведение земляных, строительных, мелиоративных и иных работ, за исключением работ по сохранению объекта культурного наследия или его отдельных элементов, сохранению историко-градостроительной или природной среды объекта культурного наследия; на территории памятника, ансамбля или достопримечательного места разрешается ведение хозяйственной деятельности, не противоречащей требованиям обеспечения сохранности объекта культурного наследия и позволяющей обеспечить функционирование объекта культурного наследия в современных условиях.

В соответствии с п. 3 ст. 36 Федерального закона № 73-ФЗ строительные и иные работы на земельном участке, непосредственно связанном с земельным участком в границах территории объекта культурного наследия, проводятся при наличии в проектной документации разделов об обеспечении сохранности указанного объекта культурного наследия или о проведении спасательных археологических полевых работ или проекта обеспечения сохранности указанного объекта культурного наследия либо плана проведения спасательных археологических полевых работ, включающих оценку воздействия проводимых работ на указанный объект культурного наследия, согласованных с региональным органом охраны объектов культурного наследия.

В соответствии с п. 7 ст. 36 Федерального закона № 73-ФЗ проведение строительных и иных работ, которые могут ухудшить состояние объекта культурного наследия, нарушить его целостность и сохранность, должно быть немедленно приостановлено заказчиком указанных работ, лицом, проводящим указанные работы, после получения предписания соответствующего органа охраны объектов культурного наследия о приостановлении указанных работ.

В соответствии со п. 8 ст. 36 Федерального закона № 73-ФЗ в случае ликвидации опасности разрушения объектов культурного наследия, либо устранения угрозы нарушения их целостности и сохранности приостановленные работы могут быть возобновлены по письменному разрешению органа охраны объектов культурного наследия, на основании предписания которого работы были приостановлены.

В соответствии со п. 4 ст. 36 Федерального закона № 73-ФЗ в случае обнаружения в ходе проведения изыскательских, проектных, земляных, строительных, мелиоративных, хозяйственных работ, указанных в ст. 30 Федерального закона № 73-ФЗ работ по использованию лесов и иных работ объекта, обладающего признаками объекта культурного наследия, в том числе объекта археологического наследия, заказчик указанных работ, технический заказчик (застройщик) объекта капитального строительства, лицо, проводящее указанные работы, обязаны незамедлительно приостановить указанные работы и в течение трех дней со дня обнаружения такого объекта направить в региональный орган охраны объектов культурного наследия письменное заявление об обнаруженном объекте культурного наследия либо заявление в форме электронного документа, подписанного усиленной квалифицированной электронной подписью в соответствии с требованиями Федерального закона от 6 апреля 2011 года № 63-ФЗ «Об электронной подписи».

Археологические предметы, обнаруженные в результате проведения изыскательских, проектных, земляных, строительных, мелиоративных, хозяйственных работ, работ по использованию лесов и иных работ, указанных в ст. 30 Федерального закона № 73-ФЗ, подлежат обязательной передаче физическими и (или) юридическими лицами, осуществляющими указанные работы, государству в порядке, установленном федеральным органом охраны объектов культурного наследия (п. 11 ст. 36 Федерального закона № 73-ФЗ).

1.3. Нормативная документация.

Раздел разработан с учетом требований следующих нормативных документов:

- Федеральный закон от 25.06.2002 № 73-ФЗ «Об объектах культурного наследия (памятниках истории и культуры) народов Российской Федерации»;

Инв. № подл.	Подп. И дата
	Подп. И дата

										Лист
										8
Изм.	Кол.уч	Лист	№ док	Подпись	Дата	020-2022-МОСОКН				

- Градостроительный кодекс Российской Федерации от 29.12.2004 №190-ФЗ;
- Водный кодекс Российской Федерации (Федеральный закон от 03.06.2006 №74-ФЗ);
- Земельный кодекс Российской Федерации (Федеральный закон от 25.10.2001 №136-ФЗ);
- Федеральный закон «Об охране окружающей среды» от 10.01.2002 №7-ФЗ;
- ГОСТ Р 55567-2013. Порядок организации и ведения инженерно-технических исследований на объектах культурного наследия. Памятники истории и культуры. Общие требования;
- ГОСТ 56198-2014. Мониторинг технического состояния объектов культурного наследия. Недвижимые памятники.
- ГОСТ 31937-2011 Здания и сооружения. Правила обследования и мониторинга технического состояния;
- ГОСТ Р 55945-2014 Общие требования к инженерно-геологическим изысканиям и исследованиям для сохранения объектов культурного наследия;
- ГОСТ Р 55935-2013. Состав и порядок разработки научно-проектной документации на выполнение работ по сохранению объектов культурного наследия - произведений ландшафтной архитектуры и садово-паркового искусства;
- ГОСТ Р 57368-2016. Сохранение произведений ландшафтной архитектуры и садово-паркового искусства;
- СП 47.13330.2012 Инженерные изыскания для строительства. Основные положения. Актуализированная редакция СНиП 11-02-96
- СН 2.2.4/2.1.8.566-96. Санитарные нормы. Производственная вибрация, вибрация в помещениях жилых и общественных зданий;
- ГОСТ 24346-80. Вибрация. Термины и определения;
- ГОСТ 12.1.012-90 ССБТ. Вибрационная безопасность. Общие требования
- СП 48.13330.2011 «Организация строительного производства». Актуализированная редакция СНиП 12-01-2004*;
- СП 131.13330.2012 «Строительная климатология». Актуализированная редакция СНиП
- СП 49.13330.2010 «Безопасность труда в строительстве. Часть 1. Общие требования». Актуализированная редакция СНиП 12-03-2001*;
- СП 49.13330.2010 «Безопасность труда в строительстве. Часть 2. Общие требования». Актуализированная редакция СНиП 12-03-2001*;
- СН 494-77 «Нормы потребности в строительных машинах»;
- ПБ10-382-00 «Правила устройства и безопасной эксплуатации грузоподъемных кранов»;
- ПБ 03-428-02 «Правила безопасности при строительстве подземных сооружений» (СПб-2002г.);
- Правила противопожарного режима в Российской Федерации, утвержденные постановлением Правительства РФ от 25.04.2012 № 390 «О противопожарном режиме»;
- СНиП 3.02.01-87 Земляные сооружения, основания и фундаменты;
- СНиП 3.03.01-87 «Несущие и ограждающие конструкции»;
- СНиП 3.05.04-85* Наружные сети и сооружения водоснабжения и канализации;
- СанПиН 2.2.3.1384-03 «Гигиенические требования к организации строительного производства и строительных работ»;
- СП 12-104-2002 Эксплуатация строительных машин в зимний период; -СНиП 2.09.04-87* "Административные и бытовые здания";
- ГОСТ 25853-86 «Здания и сооружения мобильные (инвентарные)»;
- ГОСТ 23407-78 «Ограждения инвентарные строительных площадок и участков производства СМР»;
- Межотраслевые правила по охране труда при проведении водолазных работ (с изменениями 2014 г.);
- ВСН 486-86 Обеспечение охраны водной среды при производстве работ гидромеханизированным способом;
- ГОСТ Р 12.3.048-2002 ССБТ "Производство земляных работ способом гидромеханизации. Требования безопасности".

Инв. № подл.	Подп. И дата				
	Подп. И дата				
Изм.	Кол.уч	Лист	№ док	Подпись	Дата
020-2022-МОСОКН					Лист
					9

1.4. Общее описание участка проведения работ. Ситуационный план.



Илл. 1.4.1. Обзорная схема участка работ

Рассматриваемая территория МО «Город Гатчина» расположена на юго-востоке Ижорской возвышенности Ордовикского плато и в геоморфологическом отношении представляет собой равнину с общим уклоном в северном направлении. Абсолютные отметки - от 75 до 96 м, преобладающие высоты - 80-85 м. Возвышенные участки (более 96 м) располагаются в южной и юго-западной части города, самые низкие места - на территории парка Зверинец и Орловой рощи (~ 75 м).

В центральной части к низине приурочена цепь озер.

Вся территория городского поселения разделена на линейные повышенные и пониженные зоны. Пониженные зоны, вероятно, соответствуют зонам тектонических нарушений, которые обводнены. К низинам тяготеют парки. Основная часть застройки располагается на возвышенностях. Таким образом, территория поселения естественно разделена между застройкой (возвышенные зоны) и зелеными насаждениями (пониженные зоны).

Непосредственно рельеф участка изысканий равнинный. Поверхностные водотоки представлены реками Теплая, Колпанская, озером Белое и Карпиным прудом. Работы

Инв. № подл.	Подп. И дата
	Подп. И дата

Изм.	Кол.уч	Лист	№ док	Подпись	Дата
------	--------	------	-------	---------	------

предусматривается проводить в акваториях объектов, в границах прибрежных защитных полос и водоохраных зон водных объектов.

Объектами расчистки являются три водных объекта системы, находящиеся на территории Государственного историко-художественного дворцово-паркового музея-заповедника «Гатчина» - объекта культурного наследия федерального значения «Ансамбль Гатчинского дворца и парка», расположенного по адресу: Ленинградская область, Гатчинский район, г. Гатчина, Дворцовый парк: Карпин пруд и Белое озеро (в Дворцовом парке), и части реки Теплой, находящейся на территории объекта культурного наследия федерального значения «Парк «Зверинец»».

Водные объекты: Карпин пруд, озеро Белое и река Теплая, являются частью гидросистемы Гатчинских парков. В водную систему Гатчинских парков входят естественные и искусственно созданные водоемы: озеро Колпанское, Колпанский водовод, озеро Филькино, озеро Черное, Карпин пруд, озеро Белое, озеро Серебряное, р. Теплая (Гатчинка) и Форелевый канал, а также р. Колпанка и Колпанский (Егерский) канал.

Комплекс парковых озер занимают впадины древней ледниковой долины. Озера относятся к категории малых (площадь зеркала — менее 0,05 км²).

Комплекс парковых озер состоит из озер искусственного происхождения (вырытых или возникших в результате строительства плотин в конце XVIII в.) - Белое, Серебряное, Черное, Филькино, Карпин пруд, - связанных между собой протоками. Озера - проточные; питание осуществляется в основном за счет подземных источников (ключей), а также поверхностного стока и перетока.

Наиболее многочисленны выходы родников в оз. Серебряное. Состояние озер неудовлетворительное: дно в значительной степени заилено; берега — низкие, заболочены, залужены, закустарены; происходят интенсивные процессы зарастания водной растительностью (площадь зарастания составляет до 40% акваторий).

Река Теплая (Гатчинка) берёт начало из оз. Белого, расположенного в северо-западной части г. Гатчины Ленинградской области, и, протекая вначале в северо-западном, а затем в северо-восточном направлениях, впадает с правого берега в р. Ижору на 62,5 км от устья. Длина реки составляет 5,2 км. Общая площадь поверхностной части водосбора (без учета водосборного бассейна оз. Колпанского) составляет 12,5 км².

Ранее продолжением русла р. Теплой являлся Форелевый канал, который впадал в р. Ижору с правого берега на 58 км от устья у железнодорожного моста Варшавской железной дороги.

Долина реки выражена слабо. Русло реки слабоизвилистое.

На водосборе реки Тёплой имеются несколько озёр. Наиболее крупным озером является оз. Белое, площадь которого составляет 0,26 км², также на водосборере. Тёплая расположены озёра: Филькино (площадь 0,036 км²), Карпин пруд (площадь 0,01 км²), Серебряное озеро (площадь 0,009 км²), Холодные ванны (площадь 0,068 км²), Чёрное (площадь 0,058 км²).

Поверхностный сток из оз. Черного в оз. Белое отсутствует в связи с тем, что протока между указанными озерами пересыпана глухой грунтовой перемычкой.

Озеро Колпанское (площадь 0,26 км², водосборная площадь 18,0 км²) расположено в южной части г. Гатчины. В настоящее время с озером соединяются затопленные карьеры по добыче песка, расположенные юго-западнее.

Из озера Колпанского возможен переток воды к водосбору р. Тёплой через водовод, начинающийся в озере и впадающий в Карпин пруд.

Инв. № подл.	Подп. И дата
	Подп. И дата

						020-2022-МОСОКН	Лист
Изм.	Кол.уч	Лист	№ док	Подпись	Дата		11

237
Схема гидрографической сети
Гатчинских парков



Илл. 1.4.2. Современная схема гидрографической сети в Гатчинских парках

Инв. № подл.	Подп. И дата

Изм.	Кол.уч	Лист	№ док	Подпись	Дата

020-2022-МОСОКН



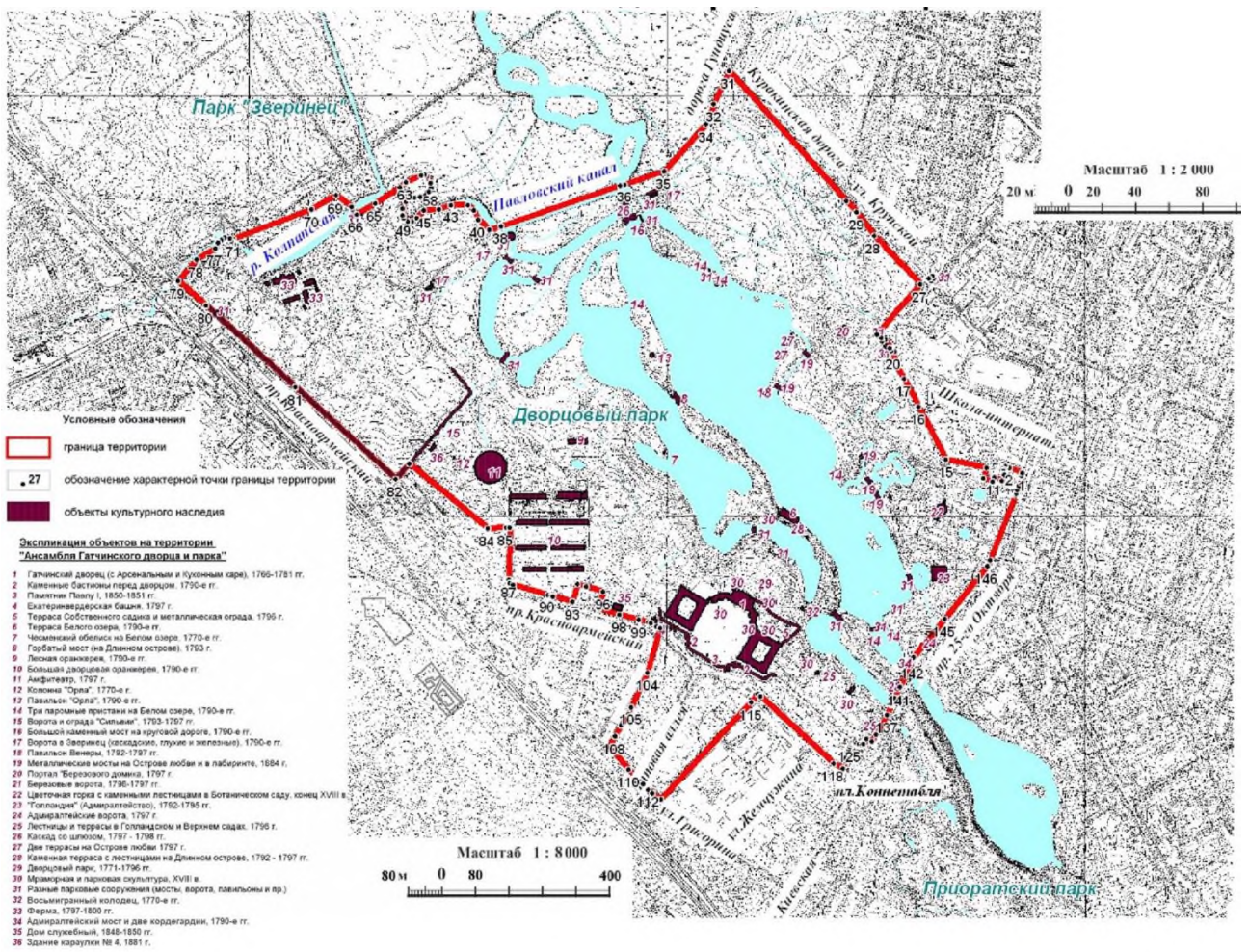
Условные обозначения	Экспликация
<p>— границы территорий объектов культурного наследия</p> <p>— водные объекты, подлежащие расчистке</p>	<p>1. Объект культурного наследия федерального значения «Ансамбль Гатчинского дворца и парка», расположенный по адресу: Ленинградская область, Гатчинский муниципальный район, Гатчинское городское поселение, г. Гатчина, Дворцовый парк</p> <p>2. Объект культурного наследия федерального значения «Парк «Зверинец»», расположенный по адресу: Ленинградская область, Гатчинский муниципальный район, Гатчинское городское поселение, г. Гатчина, парк «Зверинец»</p>

Илл. 1.4.3. Границы территории объектов культурного наследия федерального значения

Инв. № подл.	Подп. И дата
Изм.	

Кол.уч	Лист	№ док	Подпись	Дата	

Павильон «Орла», г. Гатчина, проспект Красноармейский, дом 1, сооружение 15;
 Амфитеатр, г. Гатчина, проспект Красноармейский, дом 1, сооружение 38;
 Восьмигранный колодец, г. Гатчина, проспект Красноармейский, дом 1, сооружение 23;
 Лесная оранжерея, г. Гатчина, проспект Красноармейский, дом 1, строение 14;
 Большая дворцовая оранжерея, г. Гатчина, проспект Красноармейский, дом 11, строение 2, 3, 4, 5, 6; ул. Нестерова, д. 8, корп.1, д. 10, Красноармейский, д. 11Б;
 Чесменский обелиск на Белом озере, г. Гатчина, проспект Красноармейский, дом 1, сооружение 21;
 Терраса Белого озера, г. Гатчина, проспект Красноармейский, дом 1, сооружение 16;
 Терраса Собственного садика и металлическая ограда, г. Гатчина, проспект Красноармейский, земельный участок № 1;
 Екатерининвердерская башня, г. Гатчина, проспект Красноармейский, дом 1, строение 18,19,20,21;
 Ферма, г. Гатчина, проспект Красноармейский, дом 1, строение 9, строение 10, строение 11, строение 12, строение 13.
 Для всех объектов культурного наследия федерального значения, входящих в состав объекта культурного наследия федерального значения «Ансамбль Гатчинского дворца и парка», установлены предметы охраны.



Илл. 2.1.1. Территория объекта культурного наследия федерального значения "Ансамбль Гатчинского дворца и парка" и месторасположение объектов, входящих в его состав.

Инв. № подл.	Подп. И дата	Подп. И дата					Лист
Изм.	Кол.уч	Лист	№ док	Подпись	Дата	020-2022-МОСОКН	15

«Парк «Зверинец», расположенный по адресу: Ленинградская область, Гатчинский муниципальный район, Гатчинское городское поселение, город Гатчина, парк «Зверинец», включен в реестр в качестве объекта культурного наследия федерального значения на основании постановления Совета Министров РСФСР от 30.08.1960 №1327. Объект зарегистрирован в реестре рег.№ 471720977030006.

Границы территории объекта культурного наследия федерального значения «Парк «Зверинец»» утверждены приказом комитета по культуре Ленинградской области от 06.10.2017 № 01-03/17-121.

Предмет охраны объекта культурного наследия федерального значения «Парк «Зверинец»» установлен приказом комитета по культуре Ленинградской области от 03.10.2019 № 01-03/19-410.

В состав объекта культурного наследия федерального значения «Парк «Зверинец»» входят следующие объекты культурного наследия:

Парк, конец XVIII в., г. Гатчина, парк "Зверинец";

Птичник, 1801 г., г. Гатчина, проспект Красноармейский, дом 1, строение 8;

Разные парковые сооружения, г. Гатчина, парк "Зверинец", в составе:

Пильненский мост № 2, г. Гатчина, через р. Теплая по Пильненской дороге, территория, ограниченная с запада дорогой Гатчина-Кипень, с севера – южным берегом р. Теплая, с востока – грунтовой дорогой вдоль ул. Рошинская и ул. Крупской, с юга – территорией Дворцового парка;

Красный мост № 1, г. Гатчина, через р. Колпанская по Красной дороге, территория, ограниченная с запада дорогой Гатчина-Кипень, с севера – южным берегом р. Теплая, с востока – грунтовой дорогой вдоль ул. Рошинская и ул. Крупской, с юга – территорией Дворцового парка;

Можжевеловый мост № 1, г. Гатчина, через р. Колпанская по Можжевеловой дороге, территория, ограниченная с запада дорогой Гатчина-Кипень, с севера – южным берегом р. Теплая, с востока – грунтовой дорогой вдоль ул. Рошинская и ул. Крупской, с юга – территорией Дворцового парка;

Можжевеловый (Матюшкин) мост № 2, г. Гатчина, через р. Теплая по Можжевеловой дороге, территория, ограниченная с запада дорогой Гатчина-Кипень, с севера – южным берегом р. Теплая, с востока – грунтовой дорогой вдоль ул. Рошинская и ул. Крупской, с юга – территорией Дворцового парка;

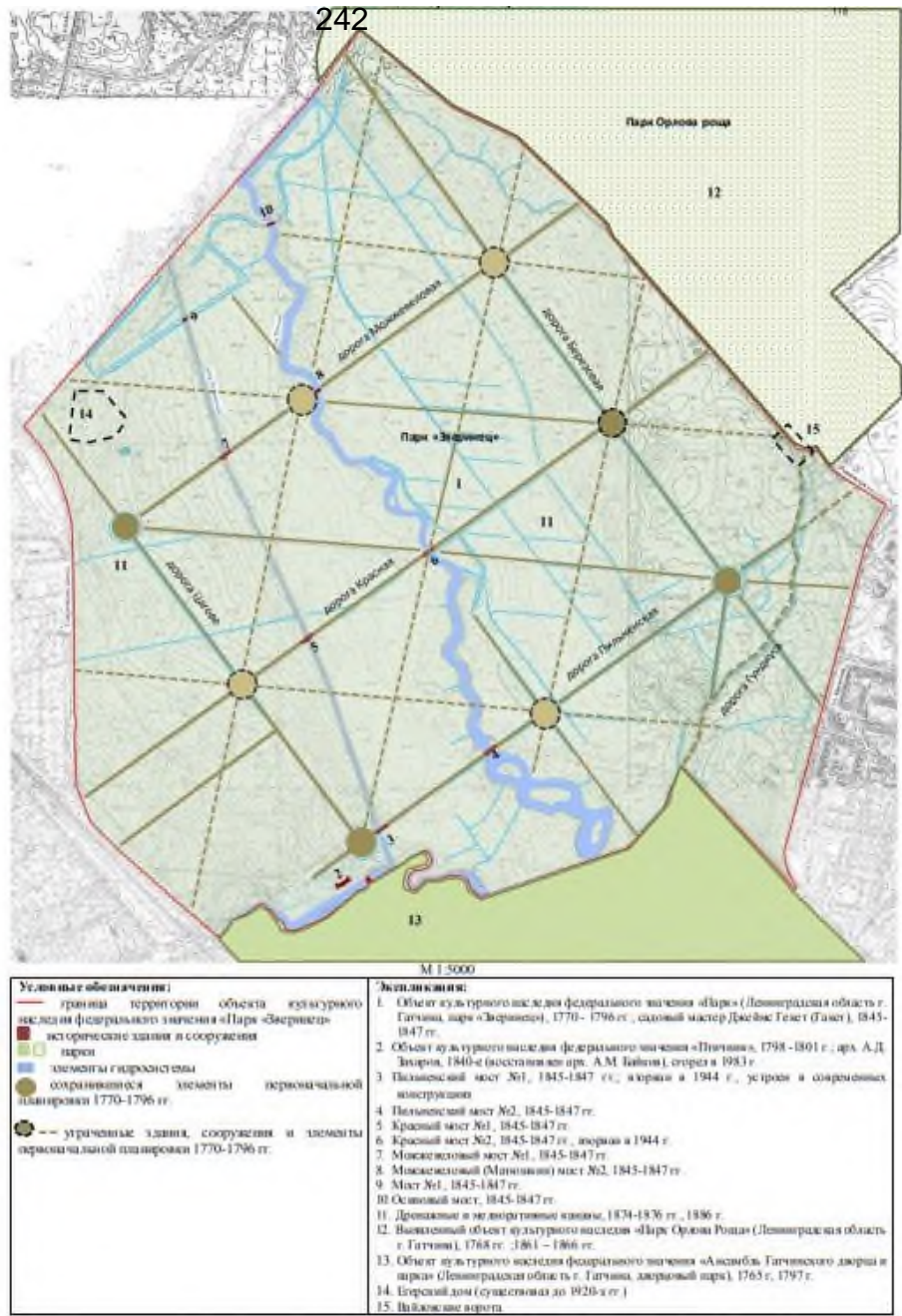
Мост №1, г. Гатчина, через р. Колпанская, территория, ограниченная с запада дорогой Гатчина-Кипень, с севера – южным берегом р. Теплая, с востока – грунтовой дорогой вдоль ул. Рошинская и ул., Крупской, с юга – территорией Дворцового парка;

Осиновый мост, г. Гатчина, через р. Теплая, территория, ограниченная с запада дорогой Гатчина-Кипень, с севера – южным берегом р. Теплая, с востока – грунтовой дорогой вдоль ул. Рошинская и ул. Крупской, с юга – территорией Дворцового парка.

Предметы охраны объекта культурного наследия федерального значения «Парк «Зверинец» и входящих в его состав объектов культурного наследия федерального значения установлены приказом комитета по культуре Ленинградской области от 03.10.2019 № 01-03/19-410, приказом комитета по сохранению культурного наследия Ленинградской области от 12.10.2022 № 01-03/22-197.

Инв. № подл.	Подп. И дата
	Подп. И дата

						020-2022-МОСОКН	Лист
Изм.	Кол.уч	Лист	№ док	Подпись	Дата		16



Илл. 2.1.2. Территория объекта культурного наследия федерального значения «Парк «Зверинец» и месторасположение объектов, входящих в его состав.

2.2. Краткая историческая справка.

2.2.1. Объект культурного наследия федерального значения «Ансамбль Гатчинского дворца и парка», расположенного по адресу: Ленинградская область, Гатчинский район, г. Гатчина, Дворцовый парк.

Историю создания Дворцового парка принято делить на два периода - «орловский» и «павловский». «Орловский» период создания парка связан с владельцем Гатчинской мызы (ныне город Гатчина) графом Григорием Орловым, фаворитом Екатерины II.

В 1765 году Екатерина II выкупила Гатчинскую мызу у князя Бориса Александровича Куракина и подарила её своему фавориту в благодарность за организацию дворцового переворота 1762 года, в результате которого она стала императрицей.

Через несколько лет на территории мызы новым хозяином закладывается Большой Гатчинский дворец, а вокруг дворца начинает создаваться пейзажный парк.

Начало создания парка приходится на 1770-е годы, об этом говорят объявления

Инв. № подл.	Подп. И дата
	Подп. И дата

Изм.	Кол.уч	Лист	№ док	Подпись	Дата	020-2022-МОСОКН	Лист
							17

Домовой конторы графа Орлова в «Санкт-Петербургских ведомостях» о вызове подрядчиков по доставке деревьев и найму работников для проведения работ на территории парка.

Руководство созданием парка осуществлял известный садовый мастер Джон Буш, приглашённый Орловым специально для этой цели.

В эти годы производилась обработка и изменение изначального лесного массива вокруг Белого озера, посадка редких и немногочисленных пород деревьев, нетипичных для леса северной полосы.

Кроме местных, преимущественно хвойных пород, в парке были высажены тысячи деревьев - дубов, плакучих ив, клёнов, лиственниц, вязов, серебристых ясеней и лип, причём посадки проводились с учётом эстетического и колористического восприятия пейзажа. Деревья для парка доставлялись уже взрослыми, в основном из Новгородской губернии. Также изменения коснулись рельефа местности, были углублены и расширены озёра, устроено несколько искусственных островов, проведены прогулочные дорожки.

В парке раннего периода его существования было установлено всего несколько постоянных сооружений. Некоторые из них дошли до нашего времени - это Колонна Орла, впервые упоминающаяся в 1770 году, Чесменский обелиск, построенный не позже середины 1770-х годов и впервые упоминающийся в 1783 году Грот «Эхо».

Известно ещё об одном сооружении парка «орловского» периода, не сохранившемся до нашего времени - на Белом озере были установлены медные статуи, выкрашенные в белый цвет, подаренные Орлову известным горнозаводчиком Александром Демидовым. Когда и куда они исчезли - неизвестно, но о том, что они некогда украшали поверхность озера, напоминает крупный гранитный камень с прямоугольной выемкой в одном из заливов озера.

Первый этап развития парка заканчивается в начале 1780-х годов в связи со смертью хозяина поместья в 1783 году. Следующим владельцем Гатчинской мызы стал великий князь Павел Петрович, будущий император Павел I. Поместье было подарено Павлу его матерью, Екатериной II, которая выкупила мызу у братьев Григория Орлова после его смерти в 1783 году. В это время Павел Петрович был занят строительством своей резиденции в Павловске. Из-за ограниченности личного бюджета серьёзно заняться Гатчиной он смог только 1790-х годах, когда в Павловске было закончено основное строительство. «Павловский» период в развитии парка продолжался, начиная с 1780-х годов, и до смерти императора в 1801 году.

При новом владельце в парке продолжились крупные работы. В больших количествах высаживались деревья (в качестве примера можно привести заказ на посадку только одним подрядчиком 16,5 тысяч лип в 1794 году), проводились масштабные перепланировки ландшафтов, строились новые парковые сооружения.

Некоторым частям Дворцового парка в последнем десятилетии XVIII века была предана регулярная планировка. Это в первую очередь Сильвия, Верхний и Нижний Голландские сады, Ботанический сад и Собственный сад, примыкающий к зданию дворца. Тем не менее, эти участки ансамбля органично влились в пейзажный парк, не нарушая его целостности.

В 1790-х годах начинается основной период застройки парка. В это время в парке работает садовый мастер Джеймс Гекет. Здания старого господского дома, располагавшиеся на территории парка, сносятся.

В первой половине десятилетия в южной части парка начинает строиться здание Адмиралтейства, предназначенное для постройки и хранения прогулочных судов небольшого гатчинского флота, а в 1795 году около Адмиралтейства выкапывается овальная пруд, соединяющийся с Белым озером небольшим каналом сподъёмным мостом и предназначенный для спуска судов на воду.

У южного входа в парк по чертежам Ринальди в 1794-1796 годах возводятся массивные Адмиралтейские ворота.

В центральной части парка прокладывается канал, отделивший часть берега и создавший на Белом озере новый остров, получивший название острова Любви. Его украшением становится Павильон Венеры, строительство которого продолжается с 1792 по

Инв. № подл.	Подп. И дата
	Подп. И дата

						020-2022-МОСОКН	Лист
Изм.	Кол.уч	Лист	№ док	Подпись	Дата		18

1793 год.

244

На берегу острова создаются террасы, высаживаются липы. На противоположном берегу Белого озера, на Длинном острове, в 1792-1795 годах появляется Терраса-пристань, использовавшаяся как причал для прогулочных судов. На том же острове в 1793-1796 годах строится Павильон Орла, визуальнo соединившийся с Колонной Орла с помощью просеки.

В северо-западной части Дворцового парка устраивается регулярный парк, получивший название Сильвии, создание которого продолжается до 1800 года.

В 1792-1793 годах на границе Сильвии возводятся ворота из пудостского камня. После окончания работ этот участок, отделённый от Дворцового парка стеной, становится самостоятельным парком.

Недалеко от него начинается строительство Холодной ванны - бассейна, ограждённого каменным барьером, а также Лесной оранжереи (1794—1796), предназначенной для выращивания декоративных, лавровых и других деревьев. В различных частях парка существовавшие ранее деревянные мосты заменяются каменными.

В это же время благоустраивается часть парка, прилегающая к дворцу. Рядом с Серебряным озером выкапывается и облицовывается гранитом Восьмигранный колодец. В 1792-1793 годах на месте глубокого оврага создаётся Карпин пруд, имеющий форму кувшина (окончательно он был завершён летом 1795 года). Земля, вынутая при этих работах, идёт на подсыпку берегов при создании двух участков парка с регулярной планировкой - Верхнего и Нижнего Голландских садов.

В 1794 году на территории, непосредственно примыкающей к зданию дворца, строится терраса Собственного сада. С противоположной стороны дворца на некотором расстоянии устраивается небольшой регулярный садик «Графин» с так называемой Турецкой палаткой - деревянным ярко расписанным шатром, увенчанным гюйсом Императорского военно-морского флота.

В 1797 году окончательно оформляется Собственный сад, около Лесной оранжереи выкапывается небольшой пруд, предназначенный для полива растений в оранжерее; пруд прямоугольной формы выкапывается также недалеко от Берёзового домика.

По проекту архитектора А.Д. Захарова начинается перестройка Холодной ванны. На берегах Белого озера возводятся два моста - Горбатый и Карпичный.

После смерти Павла I в 1801 году интенсивные работы в парке приостанавливаются. При следующих хозяевах Гатчины и, соответственно, Дворцового парка, в основном проводится реставрация обветшавших сооружений, парк поддерживается в хорошем состоянии.

Первые датированные работы в парке в этот период относятся к 1837 году, когда полностью перестраивается Малый мост на круговой дороге.

В 1841 году реставрируется Горбатый мост, в это же время (1841—1842 годы) восстанавливается обветшавший Павильон Орла.

Во второй половине XIX века работы продолжаются - в Ботаническом саду сносятся теплицы и оранжереи, а на их месте высаживаются дубы, в это же время появляются ажурные чугунные мостики на острове Любви.

В 1881 году около Больших железных ворот строится небольшая караулка по проекту архитектора Л.Ф. Шперера. Через четыре года, в 1885 году, опять реставрируется обветшавший Горбатый мост, а также Павильон Орла.

В 1886 году восстанавливается Терраса-пристань, в 1887 году - Адмиралтейские ворота и в этом же году полностью перестраивается Большой мост на круговой дороге.

Последней известной работой в этот период является перестройка Чесменского обелиска в 1891 году, который был полностью разобран и воссоздан в прежнем виде.

После Февральской революции 1917 года и отречения от престола императора Николая II к власти пришло Временное правительство. Парк перестал принадлежать царской семье и перешёл в народную собственность.

До начала Великой Отечественной войны крупных работ в парке не проводилось.

Начиная с 1941 года и по 1944 год Гатчина находилась в оккупации. В это время парк

Инв. № подл.	Подп. И дата
	Подп. И дата

						020-2022-МОСОКН	Лист
Изм.	Кол.уч	Лист	№ док	Подпись	Дата		19

сильно пострадал - было вырублено большое число деревьев, взорваны Карпин, Большой и Малый мосты на круговой дороге, сильно повреждён и заминирован Горбатый мост, Лесная оранжерея полностью сожжена.

В послевоенные годы начинается восстановление гатчинских парков. Первые работы проводятся почти сразу после освобождения города - территория парка разминировалась, засыпались воронки от взрывов снарядов и бомб, расчищались дорожки и убирались обломки разрушенных сооружений, извлекалась из земли закопанная скульптура. В первые послевоенные 4 года в парке было высажено около 6000 деревьев.

Крупные работы по устранению повреждений, нанесённых войной, начались во второй половине 1960-х годов.

В 1969-1970 годах производится восстановление Горбатого моста, Павильона Орла и Адмиралтейских ворот, возвращается изначальная планировка Верхнего и Нижнего Голландских садов.

В 1972 году реставрируется старейшее сооружение парка - Колонна Орла. В 1973 году восстанавливается здание павильона Берёзового домика, а воссоздание его интерьеров продолжается вплоть до 1976 года. С 1974 по 1979 год производится полная реконструкция Павильона Венеры.

В 1980-х годах производятся восстановительные работы в Собственном саду, повторно реставрируется Горбатый мост. Начинаются работы по восстановлению Холодной ванны, которые в начале 1990-х годов приостанавливаются. Также в это время парк несёт невосполненную до сих пор потерю - 19 июля 1993 года пожар уничтожает павильон Адмиралтейства.

В 2004 году завершилась продолжавшаяся несколько лет реконструкция шлюза у Больших Железных ворот, находящегося в месте истока речки Тёплой из Белого озера.

2.2.2. Объект культурного наследия федерального значения «Парк «Зверинец», расположенный по адресу: Ленинградская область, Гатчинский муниципальный район, Гатчинское городское поселение, г. Гатчина, парк «Зверинец».

Работы по устройству Зверинца начались после того, как в 1765 году владельцем гатчинского поместья стал граф Григорий Григорьевич Орлов.

В 1770 году после определения границ парка начались работы по его благоустройству. В основу планировочной структуры территории Зверинца была положена регулярная планировка в виде перпендикулярно и диагонально пересеченных дорог-просек с круглыми в плане площадками на их пересечении. Через речные протоки были возведены мосты, со стороны въездов в парк построены ворота.

На лесных участках и полянах «Зверинца» были устроены звериные загоны, обнесённые изгородью из еловых и березовых кольев. В них жили на свободе специально привезённые в Гатчину олени, дикие козы, лани и местные обитатели северных лесов: лоси и зайцы. К загонам устроители парка проложили тропинки и дорожки, которые должны были облегчить и упростить возможность охоты на зверей.

В 1796 году под наблюдением главного садового мастера Гатчинского дворцово-паркового ансамбля Джеймса Гакета были проведены основные планировочные работы по благоустройству зверинца. Вдоль просек и по периметру круглых в плане площадок было посажено более тридцати тысяч лип.

Особое значение придавалось водной системе.

С павловских времён сохранились дошедшие до наших дней наименования дорог и просек.

Среди них, например, дорога Гундиуса получившая своё название в честь первого главного лесничего зверинца - обер-форштера Антона Гундиуса; дорога Цагове, названная по фамилии павловского егеря Андрея Цагове.

При Александре I в 1816 году в дальней части «Зверинца» были выкопаны пруды для водопоя зверей и построен крытый двор с яслями для овса и сена. На этом участке, огороженном забором, олени, лоси и лани находили корм и защиту от хищников - волков и

Инв. № подл.	Подп. И дата
	Подп. И дата

Изм.	Кол.уч	Лист	№ док	Подпись	Дата	020-2022-МОСОКН	Лист
							20

рысей, которые иногда заходили в охотничий парк из окрестных лесов.

С восшествием на престол императора Николая I охотничьи забавы в «Зверинце» становятся регулярными. Государь нередко совмещает их с войсковыми маневрами, которые проводятся в ближайших окрестностях Гатчины.

В 1845-1847 годах благоустраивается и сам парк, значительно расширяется русло живописно петляющей через «Зверинец» реки Гатчинки, в результате чего образуется проточное озеро с извилистыми берегами и архипелагом из десяти насыпных островков. Для того чтобы поднять острова над уровнем воды и укрепить их берега, в грунт было зарыто несколько тысяч пней. На месте деревянных мостов, в парке строятся новые каменные.

Один из мостов по Можжевеловой дороге через р. Колпанскую со временем получил наименование «Матюшкин» по имени помощника смотрителя гатчинского «Зверинца» Павла Матюшкина.

В те же годы были проведены масштабные работы по осушению территории парка.

В 1874-1876 гг. в целях осушения местности были прорыты дренажные каналы. Через десять лет мелиоративные работы были проведены еще раз.

К концу XIX века с севера парк граничил с землями деревни Сокколово и Гатчинской мельницы.

С южной стороны к Зверинцу примыкали парк Сильвия, Дворцовый парк и территория, называемая Мартяжским лугом (ныне - микрорайон Хохлово Поле). Восточная граница выходила к Орловской роще, а западная шла вдоль дороги на Кипень.

В начале XX века «Зверинец» становится общественным парком. Канцелярия Императорской охоты выписывала специальные билеты и пропуска для посетителей. Правда, прогуляться по парку и познакомиться с его обитателями, можно было только в отсутствие императорских особ.

После Февральской революции 1917 года «Зверинец» оказался во власти мародёров.

Расстреливались брошенные на произвол судьбы обитатели парка и охотничьи собаки Егерской слободы, глушилась рыба в прудах и озёрах, вырубались на дрова вековые деревья. Из-за отсутствия кормов распроданными на мясо оказались даже все обитатели птицеводческого хозяйства и фермы.

Список использованной литературы и просмотренных архивных дел:

Балаева С., Смирнов Г. Гатчина (Красногвардейск). Дворец и парк. Л., 1935

Балаева С.Н., Помарнацкий А.В. Гатчина. М., 1952

Гатчинский дворец и парк. Фотолетопись. До 1917 года. СПб, 2016 Гримм Г.Г. Архитектор Андреян Захаров. М., 1940

Кючарианц Д.А., Раскин А.Г. Гатчина. Художественные памятники. СПб, 2001

Лансере Н.Е. Архитектура и сады Гатчины//Старые годы, 1914 г.

Макаров В.К. Гатчинский парк. Пг, 1921

Макаров В.К. Гатчина. М.-Л., 1927

Макаров В.К., Петров А.Н. Гатчина. СПб, 2007

Материалы о городах Придворного ведомства. Гатчина. СПб, 1882

Минкина Г.А., Мамаев К.К. Гатчинский парк. Л., 1956

Памятники архитектуры пригородов Ленинграда. Л., 1985

Петрова О.В. Архитектурная графика XVIII века из собрания Гатчинского дворца: Научный каталог. СПб, 2006

Петрова О.В. Архитектурная графика первой половины XIX века из собрания Гатчинского дворца: Научный каталог. СПб, 2009

Пирютко Ю.М. Гатчина. Л., 1979 Столетие города Гатчины. 1796-1896. Т.1-2. Изд. Гатчинского дворцового правления. 1896

Столянский П.Н. Дачные окрестности Петрограда. Пг., 1923

Архивные источники.

Российский государственный исторический архив (РГИА)

Фонд 491 Гатчинское дворцовое правление Опись 1, д. 149. Ведомости сметные и расходные по постройкам. 1797-1832 гг.

Фонд 482 Контроль Министерства Императорского двора Опись 1, д. 233. Отчет Гатчинского Дворцового правления. 1845 г.

Опись 1, д. 420. Отчет Гатчинского Дворцового правления. 1847 г.

Опись 6, д. 577. Ведомость строительных работ по учреждениям Министерства Императорского двора. 1888 г.

Архив КГИОП

Н-4829 Первичные паспорта по памятникам Петербурга и его окрестностей. Л., 1935-1937 гг. 617-45 пр.-10 Всесоюзное объединение «Леспроект». Северо-западное лесоустроительное предприятие. Расчистка просек и дорог в парке «Зверинец» г. Гатчина в 1973-1975 гг.

617-45 пр.-11 Всесоюзное объединение «Леспроект». Северо-западное лесоустроительное предприятие. Парк «Зверинец». Карточки архитектурно-пейзажной инвентаризации. 1972-1974 гг.

Архив комитета по культуре Ленинградской области

Инв. № 534. Паспорт на памятник архитектуры. Парк «Зверинец».г. Гатчина. Ленинград, 1949 г.

РНБ. Отдел картографии.

Инв. № подл.	Подп. И дата
	Подп. И дата

Изм.	Кол.уч	Лист	№ док	Подпись	Дата	020-2022-МОСОКН	Лист
							21

2.3. Иконографические материалы.



1. Андреев А. «План Гатчинской мызы с показанием Большого и Малого Зверинцов и в Оных Находящимся деревням». 1792 г. Фрагмент. ГМЗ «Гатчина». ГДМ-15



2. План Гатчины. Кон. XVIII в. ГМЗ «Гатчина». ГДМ-11-ХІ (из Кушелевского альбома)

Инв. № подл.	Подп. И дата
	Подп. И дата

Изм.	Кол.уч	Лист	№ док	Подпись	Дата
------	--------	------	-------	---------	------

248



3. Неизвестный архитектор. План Большого Зверинца. 1792 г. (?). ГМЗ «Гатчина». Инв. № ГДМ-348-ХП.
Опубликовано: Петрова О.В. Архитектурная графика XVIII века из собрания Гатчинского дворца: Научный каталог. СПб, 2006, С. 18

Инв. № подл.	Подп. И дата	Подп. И дата

Изм.	Кол.уч	Лист	№ док	Подпись	Дата

020-2022-МОСОКН

Лист

23



4. Хоментовский. «План Города Гатчины и около онаго лежащею Ситуациею». Кон. 1790- х гг. Фрагмент. ГМЗ «Гатчина». ГДМ-17.

Подп. И дата

Подп. И дата

Инв. № подл.

Лист

020-2022-МОСОКН

24

Изм. Кол.уч Лист № док Подпись Дата



5.«План Гатчины. Снят в 1816 году Под руководством ... Мандерштерна, ... Князем Голицыным 1м и Окуновым, ... Бурцовым и ... Мятлевым. Рисовал Гвардейского Генерального Штаба Капитан Окунев». Фрагмент – район Мариенбурга.
ОР РНБ. F IV. № 303.

Подп. И дата

Подп. И дата

Инв. № подл.

Изм.	Кол.уч	Лист	№ док	Подпись	Дата

020-2022-МОСОКН

Лист

25



6. Гельт Б.К. «План города Гатчина IV части Мариенбурга». 1833 г. ГМЗ «Гатчина». ГДМ-439



7. Гросс Г.Ф. Генеральный план императорских охот. 1856 г. Опубликовано: Гатчинский дворец и парк. Фотолетопись. До 1917 г. СПб, 2016 г. С.338

Инва. № подл.

Подл. И дата

Подл. И дата

Изм.	Кол.уч	Лист	№ док	Подпись	Дата

020-2022-МОСОКН

Лист

26

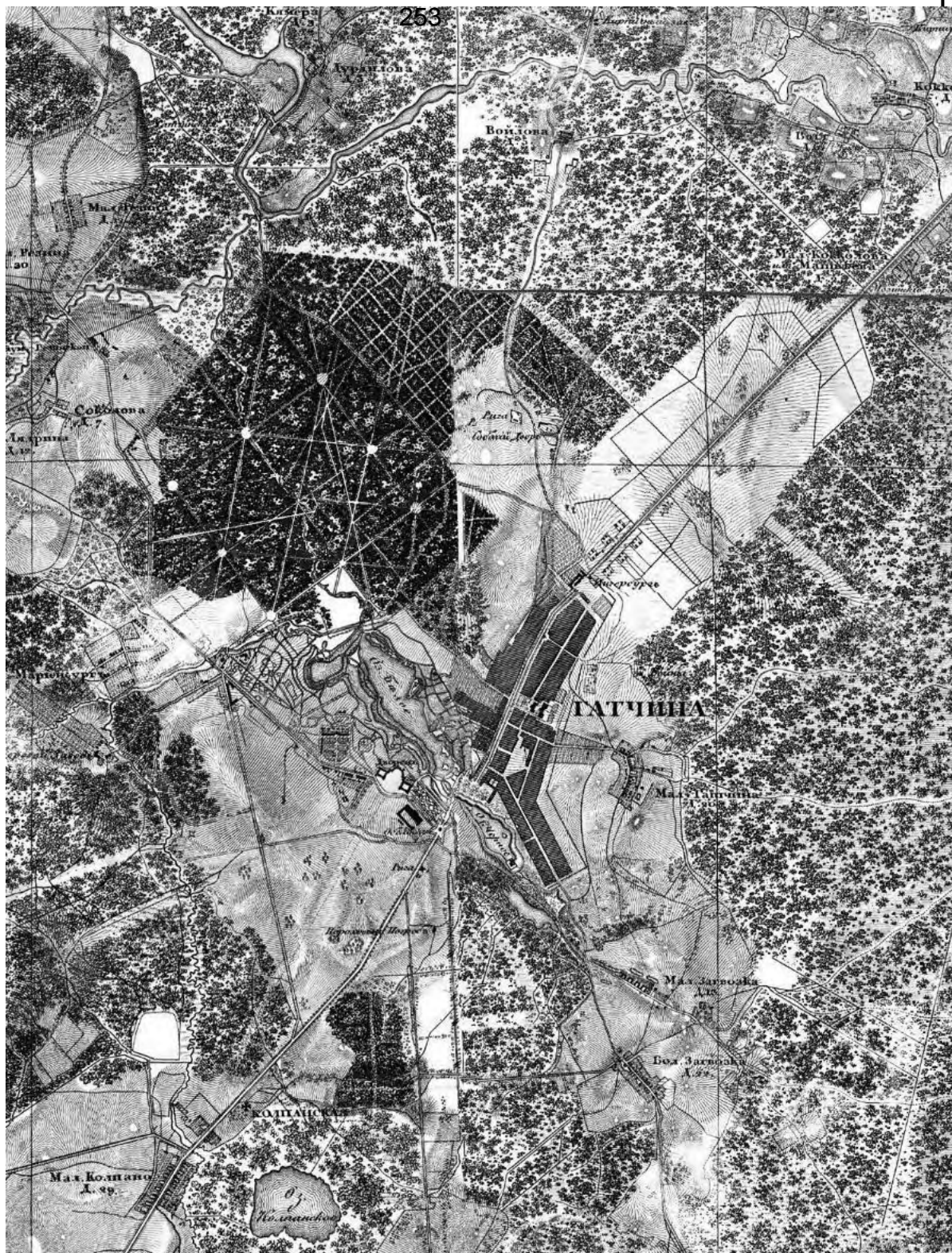


8. Генеральный план Гатчинского Императорского парка – Дворцового сада. Фрагмент. 1861 г.
 Опубликовано: Гатчинский дворец и парк. Фотолетопись. До 1917 г. СПб, 2016 г. С.321

Инв. № подл.	Подп. И дата

Изм.	Кол.уч	Лист	№ док	Подпись	Дата

020-2022-МОСОКН



9. «Топографическая карта окрестностей Санкт-Петербурга. Снята под руководством Генерал-Лейтенанта Шуберта». 1831 г. М 1:42000. Фрагмент.

Подп. И дата

Подп. И дата

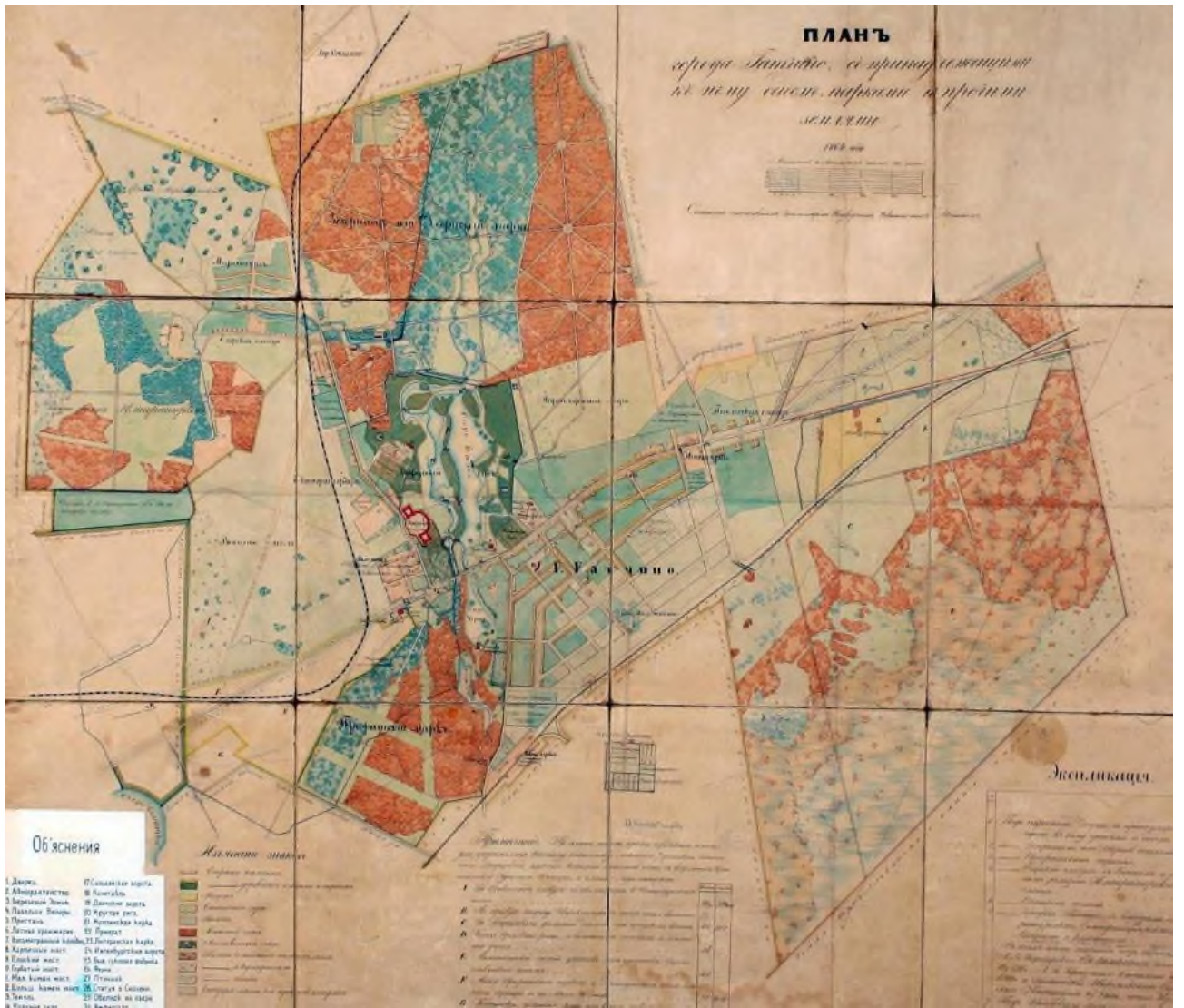
Инв. № подл.

Изм.	Кол.уч	Лист	№ док	Подпись	Дата

020-2022-МОСОКН

Лист

28

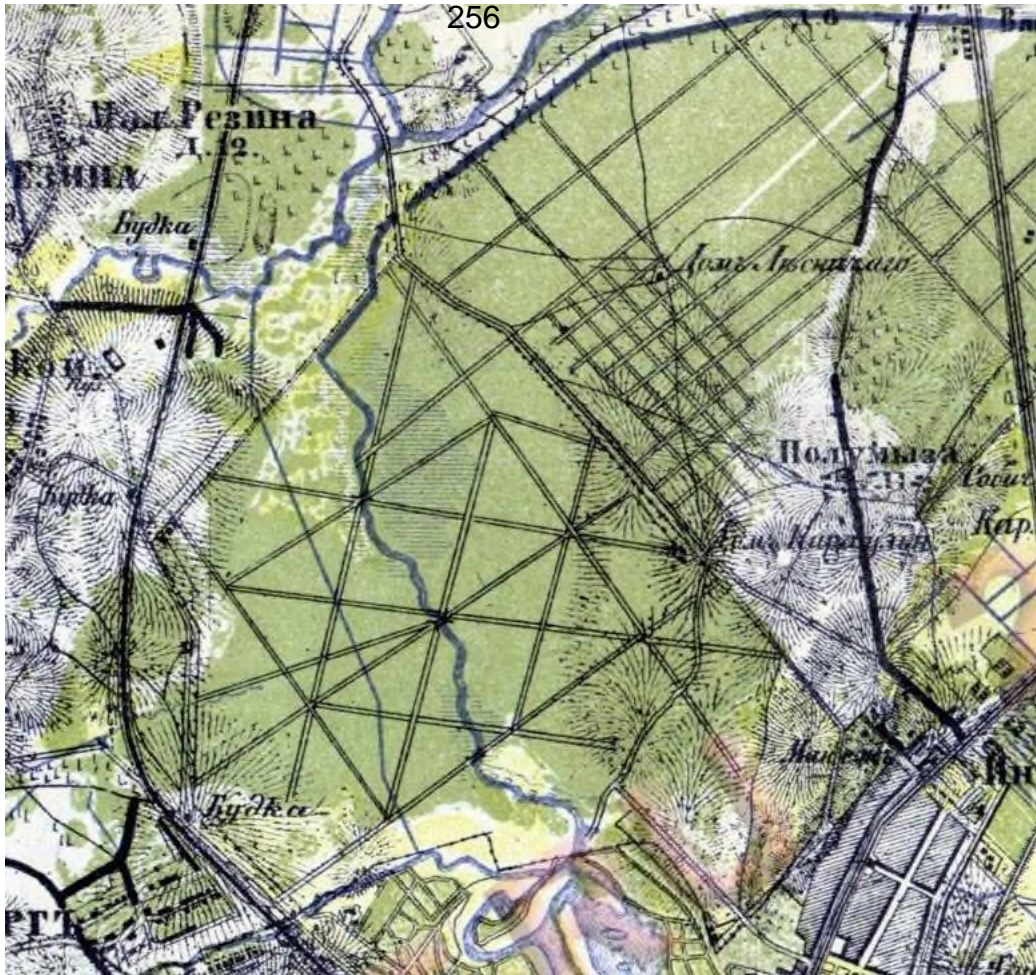


10. «План города Гатчина, с принадлежащими к нему садом, парком и прочими землями 1864 года» (на план в 1870-х гг. нанесена линия Балтийской железной дороги).
 ГМЗ «Гатчина». ГДМ-20

Инв. № подл.	Подп. И дата	Подп. И дата

Изм.	Кол.уч	Лист	№ док	Подпись	Дата

020-2022-МОСОКН



12.Топографическая карта С.-Петербургской и Выборгской губерний. 1860-1870 гг.
М 1:42000. Фрагмент.

Инв. № подл.	Подп. И дата	Подп. И дата

Изм.	Кол.уч	Лист	№ док	Подпись	Дата

020-2022-МОСОКН

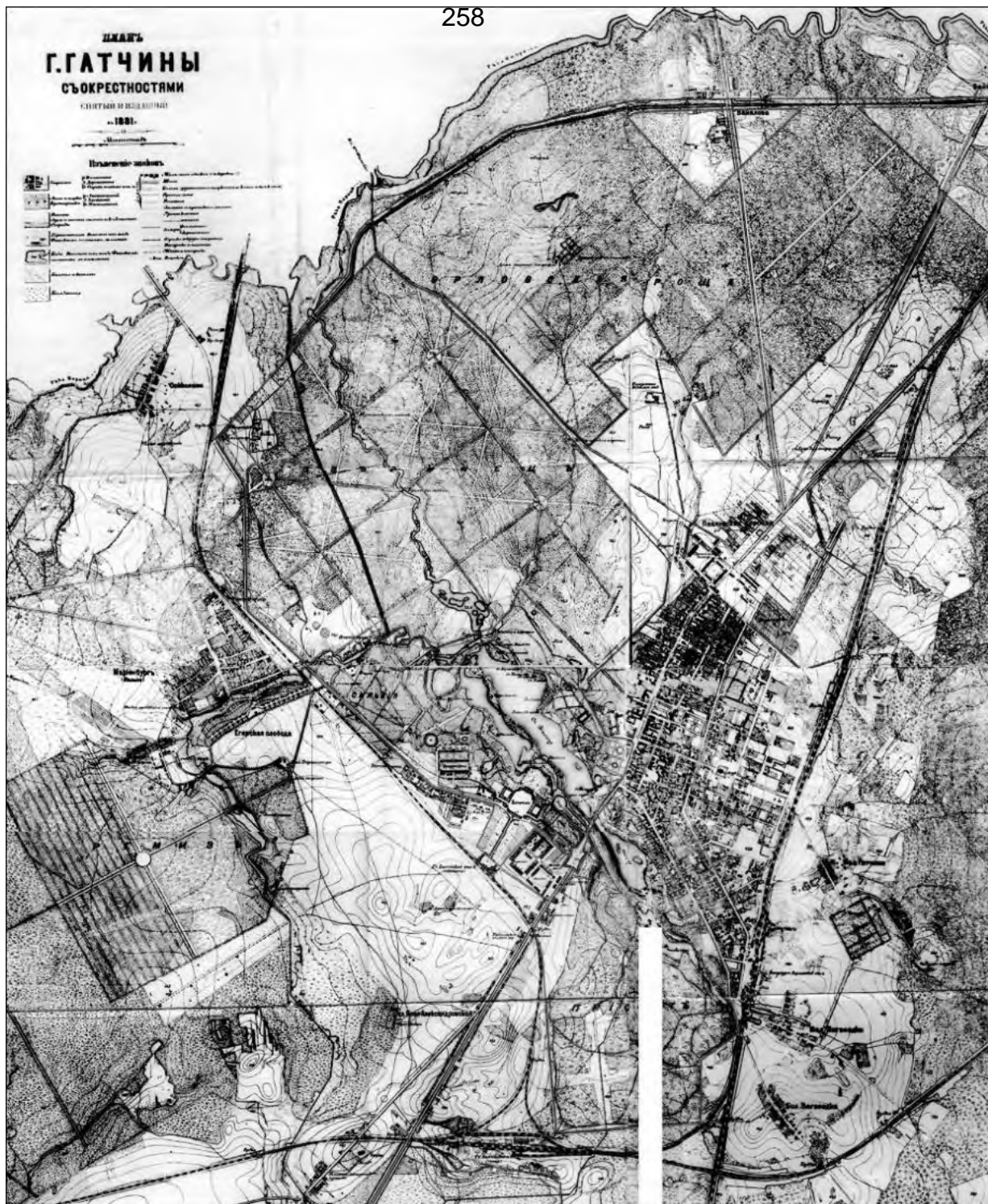


13. «Генеральный план Гатчинского Императорского парка – Дворцовый сад». 1881 г. ГМЗ «Гатчина». ГДМ-31

Инв. № подл.	Подп. И дата	Подп. И дата

Изм.	Кол.уч	Лист	№ док	Подпись	Дата

020-2022-МОСОКН



14. План г. Гатчины с окрестностями. 1881 г. Фрагмент.

Подп. И дата

Подп. И дата

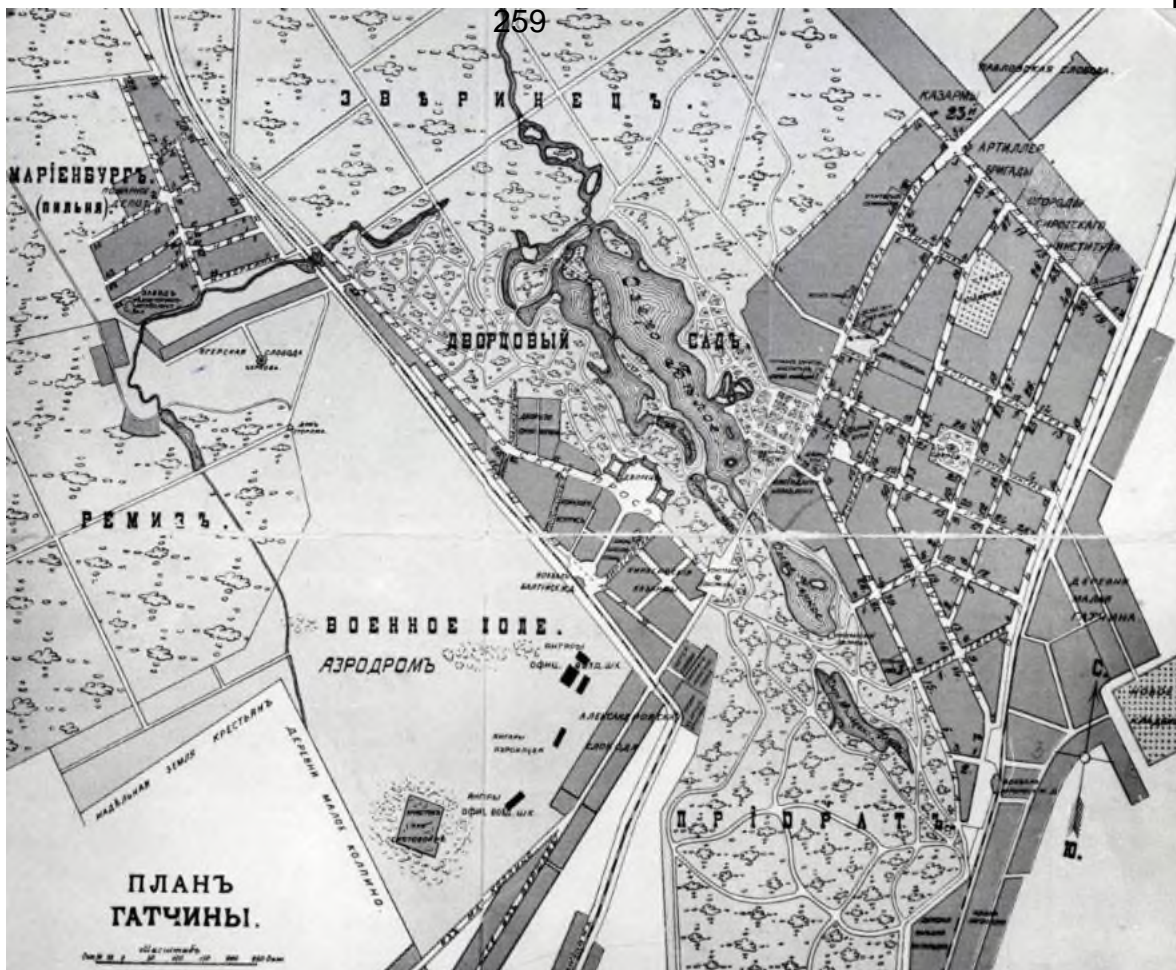
Инв. № подл.

Изм.	Кол.уч	Лист	№ док	Подпись	Дата

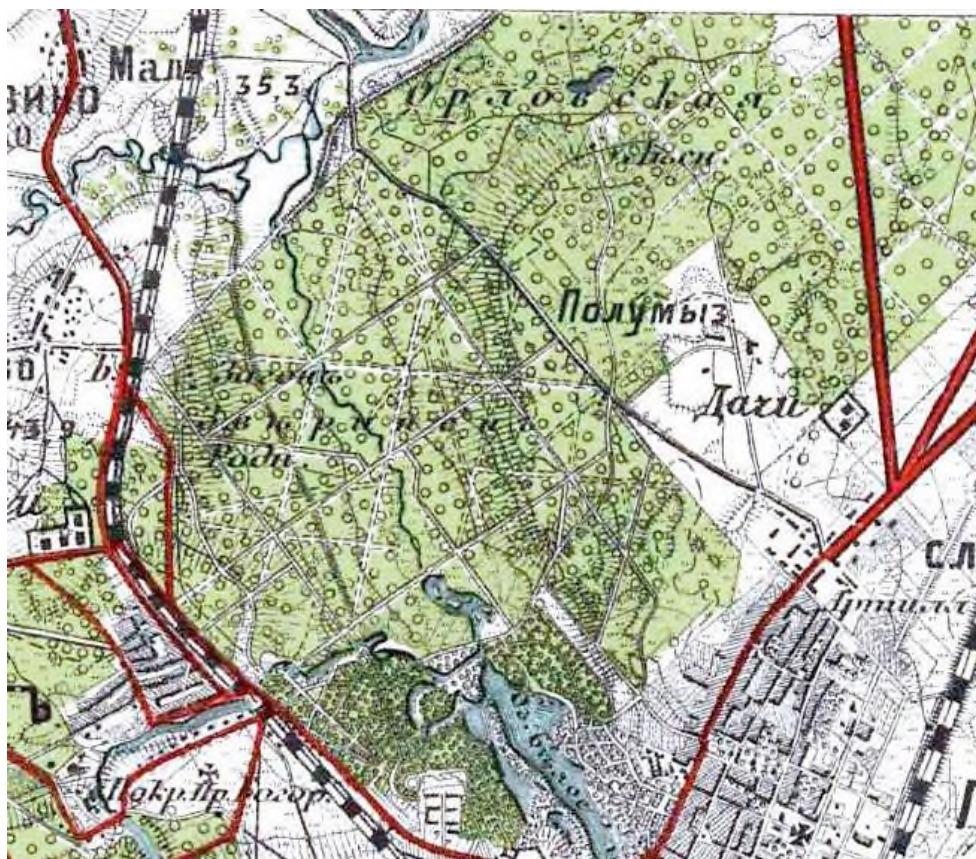
020-2022-МОСОКН

Лист

33



15. «План Гатчины». 1910-е гг.

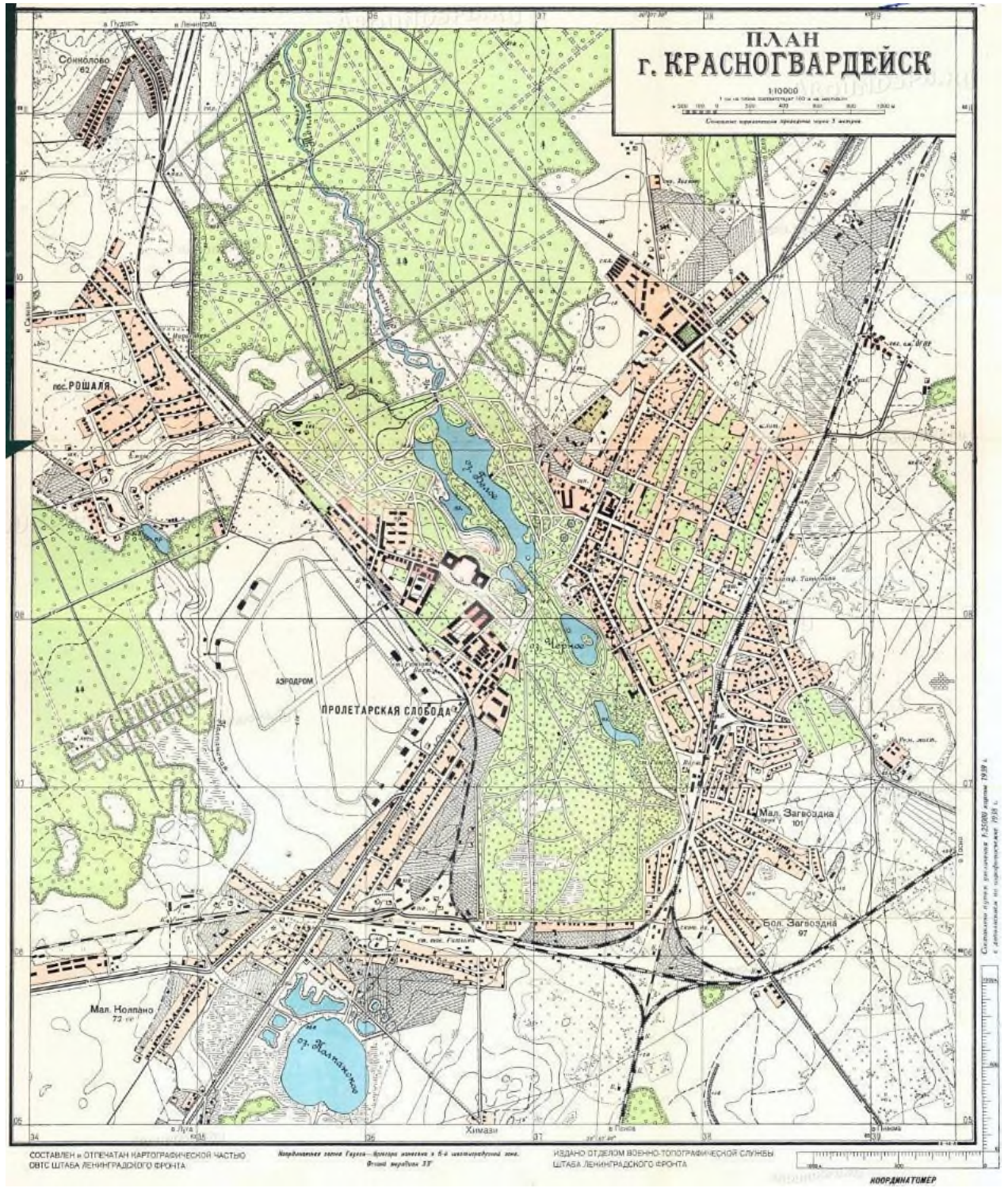


16. «Карта района маневров. 1913 г.» Генеральный штаб. М 1:84000. Фрагмент.

Инв. № подл.	Подп. И дата
	Подп. И дата

Изм.	Кол.уч	Лист	№ док	Подпись	Дата
------	--------	------	-------	---------	------

020-2022-МОСОКН



18. «План г. Красногвардейск» М 1:10000 1939 г. Изд. Штаба Ленинградского фронта

Инв. № подл.	Подп. И дата
Изм.	Кол.уч
Лист	№ док
Подпись	Дата

020-2022-МОСОКН



19. План Гатчинских парков. Фрагмент. Зверинец парк обозначен под номером III. Опубликовано: Минкина Г.А., Мамаев К.К. Гатчинский парк. Л., 1956 г. Вклейка

Подп. И дата

Подп. И дата

Инв. № подл.

Изм.	Кол.уч	Лист	№ док	Подпись	Дата

020-2022-МОСОКН

Лист

37



20.Птичник в парке «Зверинец». Открытка 1900-е гг. Фонды ГМЗ «Гатчина»



21.Большой каменный мост. 1870-1890 // Фонды ГМЗ «Гатчина»

Инв. № подл.	Подп. И дата
Подп. И дата	Подп. И дата

Изм.	Кол.уч	Лист	№ док	Подпись	Дата

020-2022-МОСОКН

Лист

38

264



22. Гатчинский дворец. 1900-1905 // Фонды ГМЗ «Гатчина»



23. Каскад на фоне Птичника. Фотография. До 1917 г. Опубликовано: В.К. Макаров, А.Н. Петров. Гатчина. СПб, 2007, с. 181

Подп. И дата

Подп. И дата

Инв. № подл.

Изм.	Кол.уч	Лист	№ док	Подпись	Дата

020-2022-МОСОКН

Лист

39

265



24.Каскадский мост и Птичник. Фотограф А.И.Смирнов. Фонды Государственного Эрмитажа



25.Белый мост в Гатчинском парке. 1930-1935 // Личный архив И. Д. Жгуна

Подп. И дата

Подп. И дата

Инв. № подл.

Изм.	Кол.уч	Лист	№ док	Подпись	Дата

020-2022-МОСОКН

Лист

40

266



26. Шлюз у Больших железных ворот в Гатчинском парке. 1930-1935 // Личный архив И. Д. Жгуна



27. Гатчинский парк. 1972. // Личный архив Милосердова В.В

Подп. И дата

Подп. И дата


Инв. № подл.

Изм.	Кол.уч	Лист	№ док	Подпись	Дата

020-2022-МОСОКН

Лист

41



28. Белое озеро в Гатчинском парке. 1983. // Памятники архитектуры пригородов Ленинграда". Стройиздат. Ленинградское отделение. 1983.



29. Вид Карпиного пруда в Гатчинском парке. 1983-1985. // Памятники архитектуры пригородов Ленинграда. Л., Стройиздат, ЛО, 1985 (Главное архитектурно-планировочное управление Ленсовета. Государственная инспекция по охране памятников).



30. Белое озеро в Гатчинском парке. 1984. // Комплект открыток "Гатчина", издательство "Аврора", Ленинград, 1984.

Инв. № подл.	Подп. И дата
	Подп. И дата

Изм.	Кол.уч	Лист	№ док	Подпись	Дата

020-2022-МОСОКН

Расчистка от водной растительности

Подбор оборудования в данных условиях обуславливается рядом специфических условий:

- глубина воды в водных объектах варьируется от 0,5 м до 5-6 м;
- водоемы имеют значительную зарастаемость водной растительностью, которую необходимо удалять из акватории;
- в акватории Белого озера находится большое количество заиленных выходов подземных вод (родников), требующих применения щадящих технологий очистки;
- озеро Белое включает в себя помимо основных обширных плесов, множество мелководных плесов, протоков, заливов, требующих особого подхода.

В качестве основного метода остается проведение расчистки способом гидромеханизации с помощью земснаряда Watermaster IV(V) и TRUXOR.

К основным изменениям относится следующее:

1. Вместо карт намыва организуется 3 площадки для размещения геотуб. Технология Geotube™ позволяет сократить более чем в 4 раза срок обезвоживания донных отложений по сравнению с картой намыва. Также применение геотуб обеспечивает большую устойчивость и меньшее воздействие на слабое основание торфяного болота при размещении площадки на уже существующей карте намыва.
2. Предусматривается параллельная работа двух групп земснарядов Watermaster IV(V).
3. Предусматривается организация двух зумпфов. Один в акватории озера Белое, второй на существующей карте намыва № 1.
4. На мелководных участках каналов озера Белое и на территории Карпина пруда проводятся биологические методы расчистки.
5. Корректируются объемы работ с учетом выполненных подрядчиком ранее.

При обосновании объемов расчистки Белого озера от донных отложений учитывается следующее:

- 1) в основных акваториях Белого озера иловые отложения, образовавшиеся в последние 50-60 лет, удаляются на большей части акватории, за исключением пятиметровой прибрежной полосы и глубоких участков (ниже отметки 74,00 м); такая очистка, особенно в центральной и южной части озера способствует сокращению застойных зон, предотвращению процессов эвтрофикации. Не предусматривается расчистка в зоне сосредоточения родников;
- 2) глубина очистки не превышает 2,5 м от поверхности воды, на больших глубинах находится зона, где растительность не развивается и заиление существенно меньше; расчистка вокруг локальных понижений в озере будет способствовать насыщению кислородом глубоких участков, предотвращению заморных явлений;
- 3) последовательная расчистка всех участков акватории Белого озера обеспечит повышение водности потока как поверхностных вод, поступающих с водосбора, так и подземных вод, поступающих из многочисленных родников.

Расчистка методом гидромеханизации предусматривается в акватории Белого озера, что способствует сокращению застойных зон, обеспечению проточности.

Расчистка малых участков акватории Белого озера: северные протоки, протоки у острова Любви, «Лабиринт», залив «Пруд Ковш», а также Карпина пруда, методом гидромеханизации нерациональна из-за наличия охранных зон и избыточное их углубление прорезями не принесет достаточный экологический эффект и улучшение санитарно-гигиенического состояния.

В связи с этим расчистка на указанных участках озера Белое и Карпина пруда проводится только биологическим методом. Также исключаются работы в зоне сосредоточения родников, обеспечивающих достаточный уровень дренирования подземных вод.

Инв. № подл.	Подп. И дата
	Подп. И дата

						020-2022-МОСОКН	Лист
Изм.	Кол.уч	Лист	№ док	Подпись	Дата		44

Очистка воды биологическим ²⁷⁰методом производится путем внесения биопрепарата «БиоклинПондКларифаер», интенсифицировать разложение и уменьшение объема донных отложений на 20 % без ущерба сложившемуся биоценозу водного объекта. Также создаются условия по снижению процессов эвтрофикации и интенсивности зарастания водной растительностью. Для достижения необходимого результата рекомендуемое количество внесенный биопрепарата составляет 2 раза.

Количество препарата на одно внесение для рассматриваемой площади водных объектов составляет: Карпин пруд – 600 кг, прочие мелкие заливы и протоки озера Белого – 750 кг. Таким образом, суммарный объем биопрепарата «БиоклинПондКларифаер» для биологической очистки указанных нами водных объектов составит 2700 кг.

Биологическую очистку необходимо производить в 2 этапа с периодичностью обработки воды от 2-х недель.

Эффективность запроектированных мероприятий предполагается на период 10 лет при сохранении существующей степени зарегулирования прудов.

3.2 Характеристика земельного участка, предоставленного для размещения объекта капитального строительства

Объектами расчистки являются три водных объекта Гатчинской гидросистемы, находящиеся на территории государственного музея-заповедника «Гатчина»: Карпин пруд и Белое озеро (в Дворцовом парке) и часть реки Теплой. Общая ситуационная схема расположения рассматриваемых водных объектов показана на рисунке.



Рисунок 3.2. Ситуационная схема местоположения водных объектов в Гатчинских парках

Инв. № подл.	Подп. И дата
	Подп. И дата

Изм.	Кол.уч	Лист	№ док	Подпись	Дата
------	--------	------	-------	---------	------

В 2,0 км выше устья река ~~Теплая~~^{Теплая} сближается с руслом реки Колпанской. Здесь расположена деревянная самодельная плотина из брёвен, через которую вода из реки Тёплой переливается в реку Колпанскую. Высота перепада уровней (16.07.2019) составила 0,6 м.

Берега реки Тёплой крутые, на отдельных участках обрывистые, с отметкой поверхности земли 76,5-78,0 м, покрыты густой травянистой и кустарниковой растительностью, в нижнем течении – древесно-кустарниковой растительностью. На территории парка «Зверинец» берега низкие, пологие, высотой 0,3-0,5 м, местами заболочены. Находятся в естественном состоянии, залужены. Ширина реки по урезу воды в среднем равна 15-25 м, максимальная ширина достигает 80 м (на озерном участке выше Пильного моста). Глубины воды составляют в верхнем течении от 1 до 3,5 м; в нижнем течении – от 0,3 м до 0,7 м. Дно песчано-илистое, на отдельных участках песчано-гравелистое. Толщина илистых отложений на дне реки от 0,0 м до 2,4 м. В летний период русло реки интенсивно зарастает водной растительностью на всем его протяжении и по всему поперечному профилю.

Поверхностное течение на участке, расположенном выше перелива в реку Колпанскую, практически отсутствует, наблюдается застой воды и заболачивание прибрежных участков местности. Имеются локальные участки русла, где отмечено течение, скорости течения составляют не более 0,1-0,2 м/с.

Водный режим р. Тёплой в значительной мере определяется стоком из оз. Белого, который регулируется водосбросными сооружениями, расположенными на выходе из оз. Белого. Особенностью водного режима оз. Белого и соответственно р. Теплой является достаточно обильный и относительно равномерный в течение года подземный приток к озеру. В годовом водном режиме р. Теплой выражены следующие фазы: весеннее половодье, летне-осенняя межень, прерываемая дождевыми паводками, и зимняя межень.

Весеннее половодье обычно начинается в конце марта – начале апреля. Пик половодья в среднем наблюдается во второй половине апреля. Спад половодья продолжается до середины июня. После прохождения весеннего половодья устанавливается летне-осенняя межень, как правило, прерываемая дождевыми паводками, которая продолжается до октября. Река Теплая на всем своем протяжении в меженный период не пересыхает, русло реки зарастает водной растительностью, которая не отмирает полностью в зимний период. В начале декабря устанавливается зимняя межень, которая обычно продолжается до конца марта. Зимняя межень по водности в среднем ниже летне-осенней межени. В суровые зимы река не промерзает до дна и сток воды по ней не прекращается.

Первые осенние образования (забереги и др.) обычно появляются в конце ноября – начале декабря. Осенний ледоход, как правило, не наблюдается. Из-за достаточно обильного подземного питания сплошной ледостав, как правило, не устанавливается. В суровые зимы может устанавливаться не сплошной ледостав, при этом максимальная толщина льда обычно не превышает 0,4 м. Полное очищение русла от ледовых образований происходит в конце марта - начале апреля.

Озеро Белое искусственного происхождения с несколькими островами, сформировано в 1760-1790-е годы путем постройки плотины на реке Теплой. Длина озера – 1200 м, ширина колеблется от 120-170 м, местами до 350 м. Глубина – до 6 м, средняя – 1,5-2,0 м. Ложе заилено, особенно в местах гидротехнических сооружений. Юго-западная часть сильно заросла водной растительностью, южная бухта и лабиринт загрязнены от попадания в них ливневого и паводочного стока с территории г. Гатчины. Приблизительно 30-35 % всей акватории зарастает водной растительностью.

Уровеньный режим озера поддерживается шлюзом-регулятором в истоке р. Теплой и подпором от каскада переливных плотин в районе Холодной ванны. В период проведения изысканий уровень озера поддерживался на отметках 76,41-76,46 м.

Берега различны по высоте - в юго-западной части более высокие и крутые, в северной - пологие высотой 0,5-1,2 м. На отдельных участках сохранилось деревянное обрамление берегов (в неудовлетворительном состоянии) обросшее перифитоном.

Острова между собой и береговой частью озера связаны 13 мостами (как

Инв. № подл.	Подп. И дата
	Подп. И дата

						020-2022-МОСОКН	Лист
Изм.	Кол.уч	Лист	№ док	Подпись	Дата		47

железобетонными, так и деревянными) 27 июля в северной части озера (ширина водослива - 2,3 м) восстановлен в 2011 году. Гидротехнические сооружения в районе холодных ванн – в полуразрушенном состоянии (не завершена реконструкция, начатая в конце прошлого века).

Белое озеро соединено с двумя другими гатчинскими озёрами - Серебряным озером и Чёрным озером (связь временно перекрыта), а также с несколькими искусственными водоёмами дворцового парка: Карпиным прудом, прудом Ковш, Водным лабиринтом и сооружениями у «Холодные ванны», от которых сброс осуществляется через Павловский канал в р. Теплую.

На озере расположены несколько островов как искусственного, так и естественного происхождения: Длинный, Еловый, Лебяжий, Любви, Пихтовый, Березовый, Плавучий, Сосновый, Захаров, Топкий и др.

Карпин пруд искусственного происхождения, проточный, продолговатой формы, в северо-западной части – в виде многоугольника. Длина пруда – 250 м, ширина – 25-70 м, глубина до 2 м. Дно выложено булыжным покрытием, сильно заилено. Юго-восточная часть пруда интенсивно зарастает камышом, загрязнена. Берега – крутые, высотой 1,2-1,8 м, береговые откосы выложены булыжником, сверху закреплены дерновым покрытием. Под Карпиным мостом имеется плотина с водосливом в озеро Белое, по которой осуществляется сброс воды из пруда. Уровень воды Карпина пруда в период наблюдений находился на отметке 78,03 м.

3.4. Описание проектных решений. Состав работ и их последовательность.

Производство работ по расчистке участков акватории водных объектов включает следующие мероприятия, в пределах которых строительными машинами и механизмами выполняются работы:

- подготовительные, которые включают вынос оси расчистки в натуру, обустройство строительного городка; устройство технологических проездов, площадок временного размещения грунта и скошенной водной растительности;

- основные, очистка акватории от водно-болотной растительности, с дальнейшим их вывозом на полигон ТБО, расчистка водного объекта от донных (иловых) отложений с использованием земснаряда и их подача на площадки размещения геотуб, погрузка обезвоженного грунта в автосамосвалы и вывозом на временную площадку размещения донных отложений, демонтаж временных сооружений и восстановление нарушенных земель.

Вспомогательные работы включают в себя транспортирование необходимых строительных материалов на строительную площадку и погрузочно-разгрузочные процессы машин и механизмов при производстве работ.

Обслуживающие работы включают контроль качества строительно-монтажных работ, вопросы безопасности производства работ, обеспечение необходимых природоохранных мероприятий, техническое обслуживание и текущий ремонт строительных машин и оборудования и социально-бытовое обслуживание работников.

Подрядная строительная организация приступает к выполнению работ подготовительного периода с момента заключения контракта, или другой даты, установленной победителю конкурсных торгов условиями конкурсной документации.

Принятая организационно-технологическая схема направлена на соблюдение установленного графика строительства и качественное выполнение комплекса строительно-монтажных работ в технологической последовательности, с соблюдением требований по охране труда и окружающей среды.

Подготовительный период разделяется на три этапа:

- организационный;
- мобилизационный;
- подготовительно-технологический.

После подготовительного предусмотрены работы основного периода по расчистке от донных отложений озера и пруда.

Инв. № подл.	Подп. И дата
	Подп. И дата

						020-2022-МОСОКН	Лист
Изм.	Кол.уч	Лист	№ док	Подпись	Дата		48

Подготовительный период производства работ

До начала подготовительных работ необходимо выполнить комплекс организационных мероприятий: определить поставщиков и время поставки конструкций и изделий, отвести территорию под производство работ.

В соответствии с п. 5.19 СП 48.13330.2019 «Организация строительства. СНиП 12-01-2004» Подрядчик перед началом выполнения работ:

- разрабатывает, согласовывает и утверждает проект производства работ;
- размещает заказы на строительные материалы в соответствии с заказными спецификациями (Поставки Подрядчика);
- решает вопросы использования для нужд строительства временных дорог, местных материалов;
- уведомляет заинтересованные организации о начале производства работ.

На мобилизационном этапе предусматривается выполнение следующих работ:

- издание приказа по подрядной организации о назначении ответственных лиц за подготовку, проведение и завершение основных работ;
- обучение рабочих и ИТР по специальностям, по охране труда, безопасным методам выполнения работ, по оказанию первой доврачебной помощи, противопожарной безопасности, по работе на грузоподъемных механизмах;
- уточнение мест размещения площадок, размещения строительной базы и стоянок для строительной техники;
- подготовка первичных средств пожаротушения;
- приобретение средств индивидуальной и коллективной защиты и средств пожаротушения;
- перебазировка механизмов и рабочих для выполнения подготовительных работ.

На подготовительно-технологическом этапе должны выполняться следующие работы:

- устройство временных дорог;
- установка ВзиС и площадок для складирования МТР;
- создание геодезической разбивочной основы;
- доставка техники и строительных грузов;
- мобилизация Подрядной организации;
- проведение инструктажа с работниками, участвующими в производстве работ, о безопасных методах выполнения работ, пожарной безопасности и охране окружающей среды.

Создание геодезической разбивочной основы

Порядок создания геодезической разбивочной основы и требования к точности её построения регламентируются СП 126.13330.2017 «Геодезические работы в строительстве. Актуализированная редакция СНиП 3.01.03-84».

Геодезические разбивочные работы выполняются в процессе строительства геодезическими службами подрядчика. Они должны обеспечивать вынос в натуру от пунктов геодезической разбивочной основы осей и отметок. Подрядчик должен применять сертифицированные геодезические приборы, прошедшие в установленном порядке метрологическую поверку и имеющие заводские паспорта.

В процессе выполнения геодезических работ следует проводить геодезический контроль точности геометрических параметров, который является обязательной составной частью производственного контроля качества.

По завершении геодезических работ и проверки качества знаки, закрепляющие оси, отметки, ориентиры и материалы исполнительных съемок, должны быть переданы строительно-монтажной организации, принимающей работы по акту приемки-передачи результатов геодезических работ.

Геодезическая разбивочная основа отдельных площадок строительства опирается на проложенные при изысканиях магистральные теодолитные ходы, закрепленные в натуре точками и сторожками.

Инв. № подл.	Подп. И дата
	Подп. И дата

						020-2022-МОСОКН	Лист
Изм.	Кол.уч	Лист	№ док	Подпись	Дата		49

Непосредственно перед выполнением разбивочных работ исполнитель должен проверить неизменность положения знаков разбивочной сети сооружения путем повторных измерений элементов сети.

Геодезическая разбивочная основа для определения положения линейных объектов в плане создается в виде теодолитных ходов по их оси и отбивается в натуре с закреплением по оси точками, сторожками и створными знаками.

Геодезические работы должны выполняться в объеме и с точностью, обеспечивающей соответствие геометрических параметров и размещения объектов строительства по проекту с учетом требований строительных норм и правил.

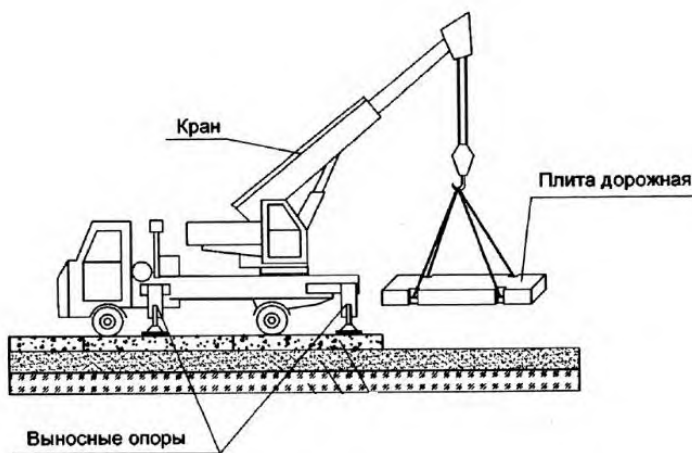
При построении геодезической разбивочной основы необходимо руководствоваться СП 47.13330.2016 «Инженерные изыскания для строительства. Основные положения. Актуализированная редакция СНиП 11-02-96» и СП 126.13330.2017 «Геодезические работы в строительстве. Актуализированная редакция СНиП 3.01.03-84».

Строительство временных дорог

Движение строительных машин и механизмов к участкам производства работ осуществляется по существующим дорогам общего пользования. На участке работ, в местах отсутствия дорог предусматривается устройство временных подъездных путей из дорожных плит.

Строительство временных подъездных путей осуществляется в следующей последовательности:

- укладка дорожных плит с помощью автокрана.



Илл. 3.4.1 Укладка плит краном с установкой выносных опор

Для укладки плит следует применять самоходные автомобильные краны. Грузоподъемность крана определяется видом и весом применяемых плит при вылете стрелы крана 6 м. Запас грузоподъемности крана должен составлять от 20 % до 40 %.

Нагрузка на колеса крана при подъеме плит не должна превышать нагрузку уложенных плит, на которых находится кран. При выполнении работ по укладке плит кран следует устанавливать на выносные опоры. Кран должен быть снабжен тросами или цепями с четырьмя крюками.

При укладке плиты сборного цементобетонного покрытия следует соблюдать следующий порядок рабочих операций:

- установить кран по оси проезжей части с учетом перемещения по укладываемым плитам способом «от себя»;
- снять плиту с автомобиля или штабеля и привести на место укладки по шнуру удерживая от раскачивания. Боковая поверхность плиты должна быть по всей длине параллельна натянутому шнуру;
- проверить ширину зазоров в продольном и поперечном шве на высоте 10 см от основания;
- опустить плиту всей нижней поверхностью на выравнивающий слой;

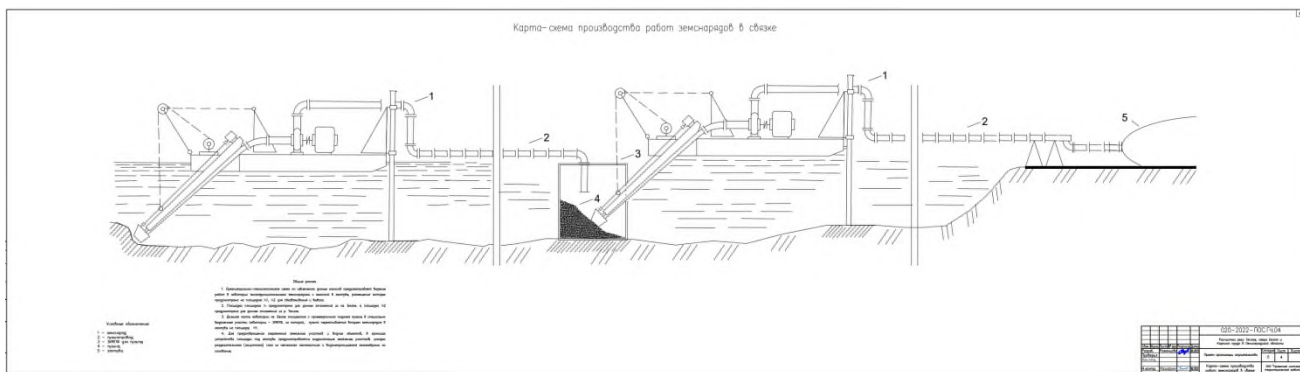
Инв. № подл.	Подп. И дата
	Подп. И дата

Изм.	Кол.уч	Лист	№ док	Подпись	Дата	020-2022-МОСОКН	Лист
							50

землесоса (до 1500 м для Watermaster Classic IV(V)). Ниже по тексту представлено описание с перекачкой из ЗУМПФа.

Производится подготовка зумпфа на ПК2 (ПП 28), далее производятся работы по расчистке участков русла 4 земснарядами, работающими последовательно. Первая группа из двух земснарядов располагается следующим образом: Watermaster IV(V) начиная работу на ПК 1+20 м осуществляет перекачку в зумпф площадью 400 м².

Затем второй земснаряд осуществляет перекачку из зумпфа на ПК2 (ПП 28) в геотубы, расположенные на площадке № 1. Попутно производится смешивание пульпы с флокулянтном посредством трубчатого флокулятора для лучшей водоотдачи геотуб. Одновременно вторая группа, также состоящая из двух земснарядов, работает следующим образом: первый земснаряд начинает работу от каменного моста (ПП19) и производит закачку в зумпф, расположенный на площадке №1 с геотубами. Далее из зумпфа второй земснаряд закачивает пульпу в геотубы на второй площадке. Закачка происходит непрерывно циклически с добавлением дозы флокулянта с учетом объема закачиваемых донных отложений.



Илл. 3.4.1. Карта-схема производства работ земснарядов в связке

Учитывая стеснённые условия, очистку от донных отложений проток Белого озера в районе о. Любви, «Лабиринта», залива «Пруд Ковш» предлагается выполнять с помощью биоклина.

Принятая организационно-технологическая схема расчистки водных объектов предусматривает последовательное выполнение следующих комплексов работ:

- извлечение донных отложений в геотубы – обезвоживание – разработка с погрузкой в транспортные средства – вывоз.

В подготовительный период предусмотрена подготовка зумпфа №1 в оз. Белое площадью 400,0 м² емкостью 10715 м³, а также зумпфа на существующей площадке размещения геотуб (площадью 17405,4 м²). При устройстве зумпфа учитывается геологическое строение и конфигурация карты намыва. Производится формирование приямка за счет выемки ранее намывного грунта и устройства перемычки с заложением откосов 1:2,5 с последующим покрытием слоем геомембраны. Далее производится устройство кольцевой дренажной системы из стальных труб диаметром 300 мм для полного осушения слоя супеси и песка на остальной части площадки. Затем укладывается геомембрана (толщина 2 мм), засыпается слоем песка 0,2 м и устраивается второй слой нетканного геотекстиля, затем георешетки объемной ГлобалГео - 210/200, 1,6 мм с заполнением щебнем фракцией 20-40 мм, далее слоем нетканного геотекстиля и слоем щебня 5 см 40-70 мм.

Устройство площадок под геотубы

Проектом предусмотрено устройство площадки под геотубы № 1 площадью 17405,4 м² в следующей последовательности:

- производится срезка растительного грунта на глубину 0,2 м и его складирование по периметру площадки с форматированием вальцов и их покрытием геомембраной с целью обеспечения неразмываемости вальцов;

Изн. № подл.	Подп. И дата
	Подп. И дата

Изн.	Кол.уч	Лист	№ док	Подпись	Дата	020-2022-МОСОКН	Лист
							52

- производится подсыпка песка ~~278~~ ²⁷⁸м 20 см;
- далее укладывается георешетка и засыпается щебнем фракцией 20-40 мм;
- далее производится покрытие нетканым геотекстилем и слоем щебня 5 см 40-70 мм.

Устройство площадки под геотубы № 2 площадью 8286,47 м² осуществляется в следующей последовательности:

- производится срезка растительного грунта на глубину 0,2 м и его складирование по периметру площадки с форматированием вальцов и их покрытием геомембраной с целью обеспечения неразмываемости вальцов;
- производится устройство приемка объемом 25 м³ для откачки стока, поступающего с площадки геотуб;
- осуществляется покрытие приемка геомембраной и установка дренажных насосов и трубопровода для сброса осветленной воды в р. Колпанскую;
- площадка, обвалованная вальцами покрывается геотекстилем с последующей установкой георешетки с заполнением щебнем фракцией 20-40 мм, далее слоем производится покрытие нетканым геотекстилем и слоем щебня 5 см 40-70 мм.
- производится установка трубчатого флокулятора для подмешивания флокуляционного раствора.

Производится укладка геотуб на площадку согласно приведенной ниже таблице.

Таблица. Характеристики площадок для геотуб

Размещение и характеристики геотуб по площадке №1					
Типоразмер геотубы	Кол.	Вес одной кг	Площадь одной м ²	Объем м ³	Общий объем м ³
50	15	600	1323,2	1000	15000
Итого					15000
Размещение и характеристики геотуб по площадке №2					
Первый слой					
50	11	600	1323,2	1000	11000
32	1	350	932	600	600
Итого					11600
Второй слой					
45	6	550	1123.4	900	5400
Итого					5400
Всего					32000

Вывоз грунта из геотуб осуществляется на площадку временного хранения.

Заключительные работы

К заключительным работам относятся работы по полному демонтажу вспомогательных сооружений, разравнивание территории площадки и проведение работ по восстановлению земель на месте строительного городка и площадок под геотубы. Все демонтируемые элементы вывозятся на полигон ТКО.

3.5. Описание транспортной схемы доставки материально-технических ресурсов

Объект расположен в районе с развитой транспортной инфраструктурой.

Доставка на объект строительных материалов, изделий, конструкций и оборудования, вывоз извлекаемых донных наносов и водной растительности, строительных отходов будут производиться автотранспортом, по существующим дорогам.

С юго-восточной стороны объект граничит с Киевской улицей (41К-011), проспектом 25 Октября г. Гатчины и Пушкинским шоссе (41К-010), примыкающим к Киевскому шоссе.

С юго-западной стороны объект граничит с Красноармейским проспектом и Соколовским шоссе.

Инв. № подл.	Подп. И дата
	Подп. И дата

						020-2022-МОСОКН	Лист
Изм.	Кол.уч	Лист	№ док	Подпись	Дата		53

С северо-восточной стороны от границы объекта пролегают улица Крупской и улица Хохлова, соединяющие Рощинскую улицу и проспект 25 Октября.

Карьеры инертных материалов расположены на расстоянии до объекта: песок строительный – 22 и 29 км, щебень гранитный – 200 км.

Мобилизация и демобилизация земснарядов WatermasterClassic IV (V) должна осуществляться специализированной транспортной организацией на трейлерных платформах, позволяющих осуществить разгрузку и погрузку без применения грузоподъемных машин.

В границах ГМЗ «Гатчина» перемещение строительных машин и механизмов планируется по существующим дорогам. Трассы временных дорог (проездов), их обустройство на период строительства и последующее восстановление после завершения работ на объекте согласованы с пользователем.

При движении автотранспорта используются существующие примыкания к дорогам с асфальтобетонным покрытием, организация и согласование дополнительных примыканий не требуется.

С временных площадок хранения геотуб на временную площадку размещения донных отложений в районе улицы Индустриальная автотранспорт передвигается по дорогам общего пользования.

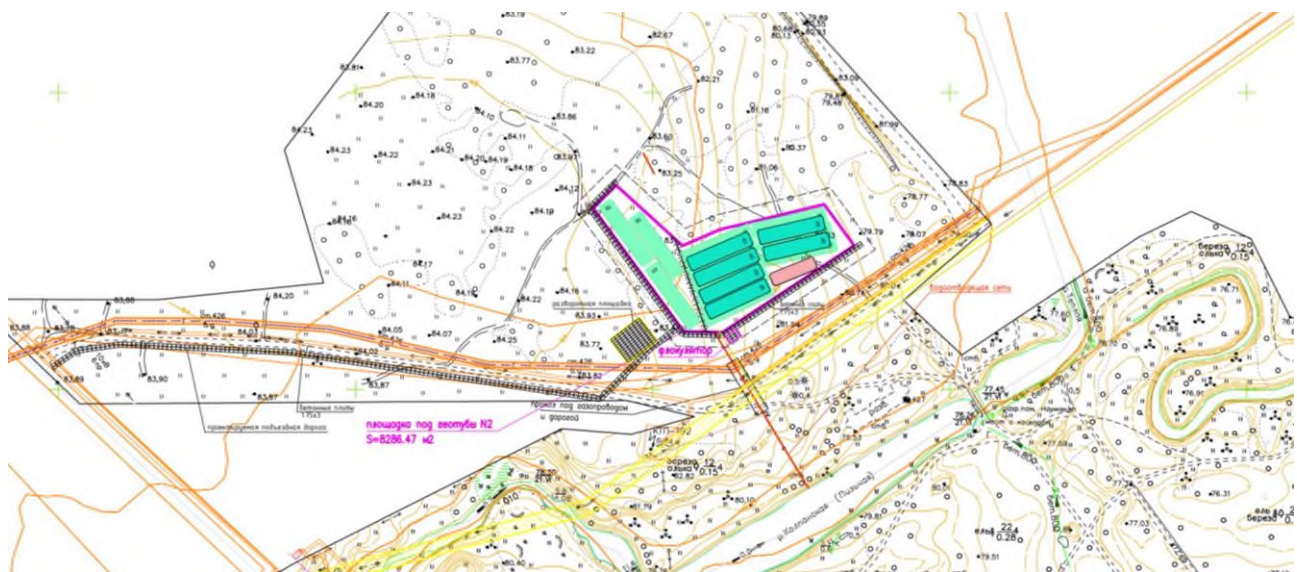
С площадки геотуб №1 автотранспорт движется по временной подъездной дороге до ул. Крупской, далее в сторону ул. Рощинская, далее в сторону Орловой роци к Красносельскому шоссе и далее по ул. Крупской к Ленинградскому шоссе и временной площадке складирования грунтов. Протяженность маршрута 8,3 км.

С площадки геотуб №2 автотранспорт движется по временной подъездной дороге до Красноармейского проспекта, далее по Красноармейскому проспекту в сторону ул. Киевской, далее по ул. Киевской на Киевское шоссе и временной площадке складирования грунтов. Протяженность маршрута 25,0 км.

С площадки геотуб №3 автотранспорт выезжает с Мыза-Ивановки движется в Гатчину в сторону к Красноармейскому проспекту, далее в сторону ул. Киевской, далее по ул. Киевской на Киевское шоссе и временной площадке складирования грунтов. Протяженность маршрута 30,0 км.

Для проведения работ устраиваются временные подъездные пути путем укладки дорожных плит (илл. 3.4.1, 3.4.2) и используются существующие грунтовые дороги, а также дороги с усовершенствованным покрытием.

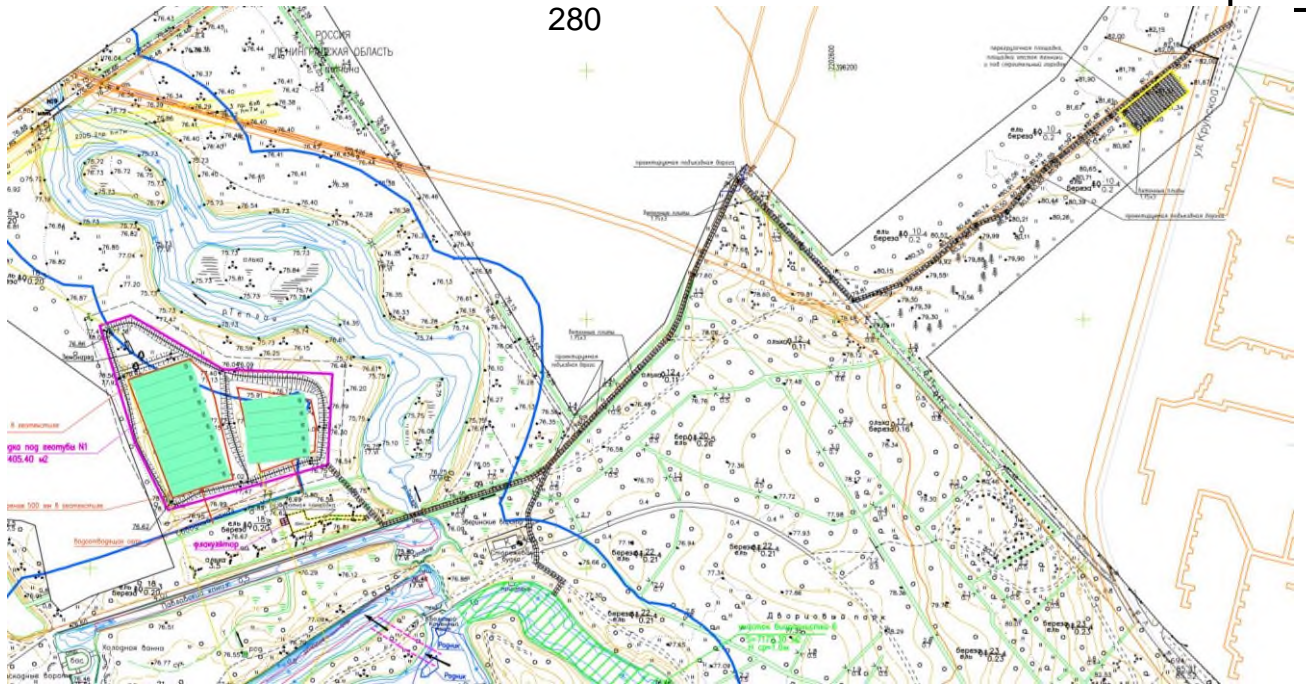
В пределах Дворцового парка для проезда малой техники используется существующая сеть дорог. При необходимости на отдельных участках дороги и перегрузочные площадки будут закреплены железобетонными дорожными плитами.



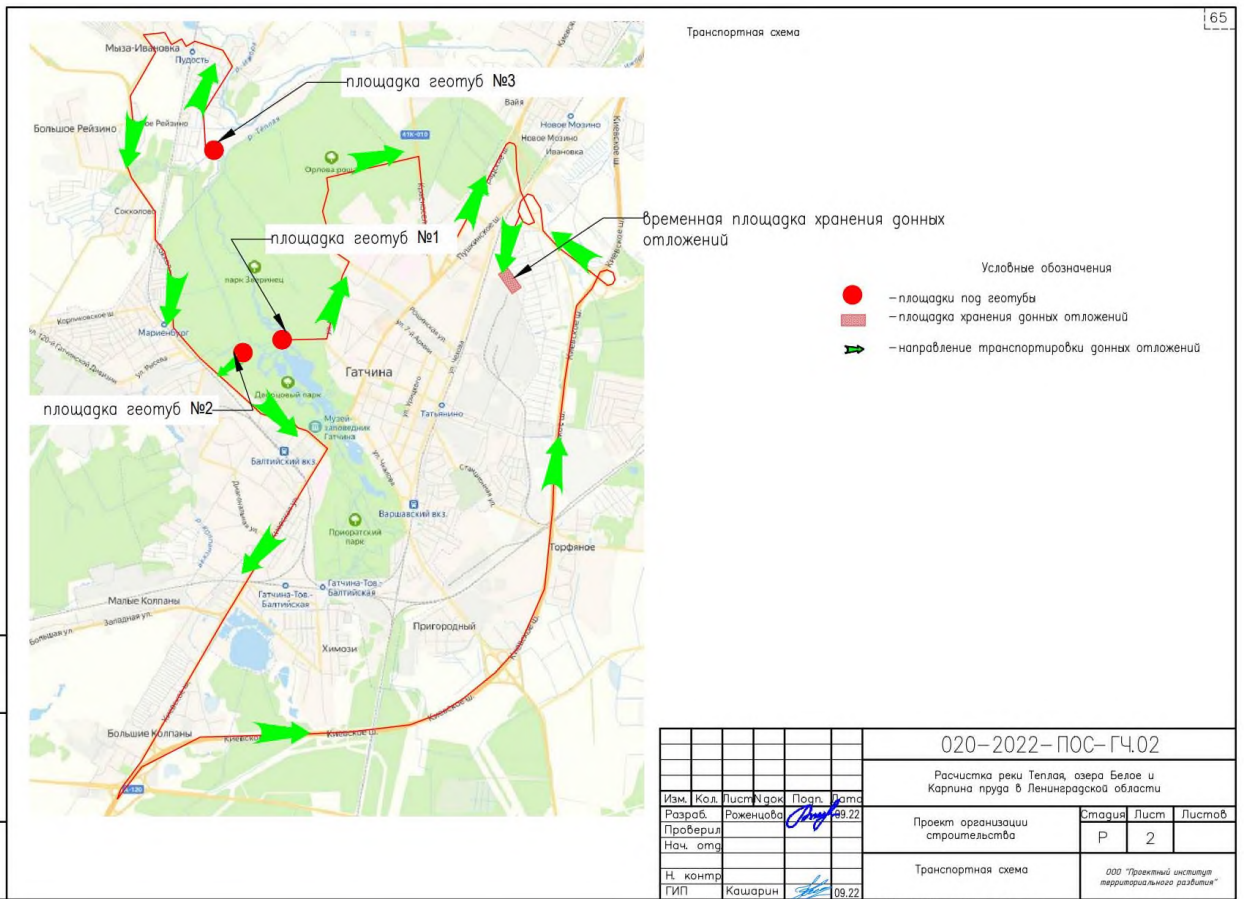
Илл. 3.4.1 Проектируемая подъездная дорога к площадке геотуб № 2

Инв. № подл.	Подп. И дата
	Подп. И дата

Изм.	Кол.уч	Лист	№ док	Подпись	Дата
------	--------	------	-------	---------	------



Илл. 3.4.2 Проектируемая подъездная дорога к площадке геотуб № 1



Илл. 3.4.3 Транспортная схема

3.6. Количество и тип оборудования, используемого в процессе производства работ

Место дислокации условного подрядчика, предоставляющего строительную технику – г. Гатчина.

Потребность в основных строительных машинах, механизмах, транспортных средствах определена с учетом необходимой оснащенности подразделений машинами,

Ивл. № подл.

Подп. И дата

Подп. И дата

Ивл. № подл.	Подп. И дата	Взам. инв. №
--------------	--------------	--------------

020-2022-ПОС-ГЧ.02					
Расчетка реки Теплая, озера Белое и Карпина пруда в Ленинградской области					
Изм.	Кол.	Лист	Док.	Подр.	Датс
Разраб.	Роженица			09.22	
Проверил					
Нач. отд.					
Проект организации строительства				Стадия	Лист
				Р	2
Транспортная схема				ООО "Проектный институт территориального развития"	
Н. контр.					
ГИП	Кашарин			09.22	

Изм.	Кол.уч	Лист	№ док	Подпись	Дата
------	--------	------	-------	---------	------

механизмами согласно технологическим ²⁸¹схемам комплексной механизации по каждому виду производимых работ, в соответствии с комплексом запроектированных работ.

Перебазировка строительной техники на пневмоходу осуществляется самостоятельно. Перебазировка гусеничной дорожно-строительной техники и бытовых зданий осуществляется тягачами с полуприцепами. Предусмотрено применение машин и механизмов, техническая характеристика которых приведена в таблице ниже.

Таблица. Ведомость основных строительных машин и механизмов

№	Наименование	Рекомендуемая марка	Основной параметр	Количество, шт
1	Многофункциональный самоходный земснаряд	WatermasterClassic IV (V), оборудование: режущий землесос, грабли, ковш, грейфер	600(900) м ³ /ч по пульпе	4*
2	Многофункциональный самоходный земснаряд класса амфибия	Truxor DM5000 оборудование: экскаваторная стрела DoroDigger с косилкой типа ESM1900, грабли-коллектор, землесос	130 м ³ /ч по пульпе	1
3	Плашкоут (понтон) грузовой несамоходный	-	-	3
4	Бульдозер	Komatsu D65E-12	Масса – 19,78т, Мощность – 135кВт	3
5	Вибрационный самоходный ручной двухвальцовый каток	AtlasCopco LP6500	21 кН	1
6	Экскаватор одноковшовый гусеничный	ET-18	0,6/0, 5 м ³	1
7	Погрузчик фронтальный/экскаватор	МКСМ-800	0,46 м ³	2
8	Трактор на пневмоколесном ходу	МТЗ 80/82	-	3
9	Погрузчик фронтальный пневмоколесный	АМКОДОР 342Б		1
10	Кран автомобильный	КС-45717-К1	25 т	1
11	Тракторная тележка	2ПТС-4 (МТЗ-80)	5 м ³ , г/п 4,5 т	3
12	Сварочная машина для геомембраны	LST 800		2
13	Мойка колес с системой оборотного водоснабжения серии «Мойдодыр-М»	МД-К-2	10маш./ч	1
14	Передвижной генератор	SDMO T8K	5,5 кВт	1
15	Передвижной генератор	SDMO T44K	32 кВт	1
16	Мотопомпа	Водолей МП 10/60	20 л/с	1
17	Автомобиль -самосвал	КамАЗ-6520	Грузоподъемность – 20,0 т; Объем кузова – 12,5 м ³ ; Колесная формула - 6×4	8
18	Осветительная мачта автономная передвижная	«Прометей»	4×1000Вт(МГЛ)	1
19	Автобус	ПАЗ 32054	Число мест - 23 чел;	1

Подп. И дата

Подп. И дата

Инв. № подл.

020-2022-МОСОКН

Лист

56

Изм. Кол.уч Лист № док Подпись Дата

№	Наименование	Рекомендуемая марка	Основной параметр	Количество, шт
		282	Ном.вместимость - 42 чел (доставка рабочих)	
20	Автоцистерна	АЦПТ-6	Емкость – 6 м ³	1
21	Бензопила	Калибр БП-2600/18У	Объем двигателя, - 58	1
22	Виброплита	ВУ-1200	Глубина уплотнения – 200мм; Мощность – 2,9кВт; Размер – 380×340мм	1
23	Компрессор (391701) 11,60	КТ16	Производительность – 1,5м ³ /ч	1
24	Кусторез	Ryobi RHT2660R	Мощность – 670 Вт.	3
25	Кусторез навесной	МП – 7А	-	3
26	Пневмотрамбовка	И-157	Уплотнение грунта	1
27	Бортовой автомобиль	КамаЗ	Грузоподъемность – 15 т	3
28	Топливозаправщик	66131-02.00 (АТЗ-10-4320)	Вместимость цистерны – 10 м ³ ; Производительность насоса – 38 м ³ /ч	1
29	Тягач седельный с полуприцепом (трал)	КамаЗ-5460, полуприцеп МАЗ-938662-042	Грузоподъемность – 23,7 т Полная масса автопоезда – 40000кг	1
30	Тягач седельный с полуприцепом (трал)	КАМАЗ-65806-002-68, прицеп тяжеловес ЧМЗАП 99903-015	Грузоподъемность – 53т. Полная масса автопоезда – 74275 кг	1
31	Насосы дренажные	Дренажный насос Lowara DNM120/A CG	Производительность 25 - 280 м ³ /ч. Потребляемая мощность 0.75 кВт	2
32	Дизельная электростанция	-	Мощность 45 кВт	1

Примечание:

*для расчистки оз. Белое потребуется 4 шт. самоходных земснарядов, для расчистки р.Теплой потребуется 1 шт.В таблице представлено максимальное количество задействованной техники.

Наименование, марки и количество основных строительных машин, механизмов и транспортных средств уточняют на стадии строительства при разработке подрядной организацией проекта производства работ.

Подп. И дата

Подп. И дата

Изм. № подл.

020-2022-МОСОКН

Лист

57

Изм. Кол.уч Лист № док Подпись Дата

284 Технические характеристики

Многофункциональный земснаряд-амфибия Watermaster

двигатель

Катерпиллер С7.1, 6-цилиндровый дизельный двигатель с турбонагнетателем

- воздушно-водяной радиатор
- мощность на валу при 2100 об/мин. 168 кВт (Classic IV)
205 кВт (Classic V)
- емкость топливного бака 1200 литров
- электросистема 24 Вольт
- аккумуляторы 2 x 170 А-час
- электрический топливный насос

гидравлика

один аксиально-поршневой насос для драгирования и пропеллера - рабочее давление макс. 345 бар
один аксиально-поршневой насос для экскаваторных работ и стабилизаторов - рабочее давление макс. 230 бар

экскаватор

- радиус поворота стрелы 180°
- усилие отрыва цилиндра ковша 83 кН
- усилие копания цилиндра рукояти 47 кН
- усилие подъема при макс. вылете стрелы 24,5 кН
- быстро заменяемые рабочие приспособления

корпус

- цельный корпус, разделенный на 7 водонепроницаемых отсеков
- антикоррозийное покрытие с внешней и внутренней стороны
- защитные полозья на днище корпуса
- сигнальные огни на мачте при выполнении различных работ и при навигации

кабина

- удобная кабина с отличным обзором и защитой от падающих предметов FOPS
- дополнительное сиденье для инструктора
- 10 рабочих ламп

постановка на якорь

- самостоятельное рабочее движение и фиксация без использования дополнительных судов, лебедок и кабелей
- два передних стабилизатора, макс. глубина 5,0 м
- два задних наклоняющихся стабилизатора, макс. глубина 6,7 м

мобильность

- самостоятельно погружается на трейлер и выгружается с него
- самостоятельно заходит в воду и выходит из воды
- самоходный
- амфибия во всех рабочих режимах

качество, подтвержденное сертификатами

- сертификат качества ISO 9001
 - сертификат по экологии ISO 14001
 - сертификат безопасности ISO 3449
- сертификаты выданы уполномоченным органом по сертификации

габариты и вес при транспортировке

длина без стрелы	11,00 м
длина со стрелой	16,00 м
ширина	3,30 м
высота	3,15 м
вес	около 19,50 т

Многофункциональный самоходный земснаряд класса амфибия Truxor DM5000



Технические характеристики.

Двигатель: Kubota D1305 дизель 29,1 л.с. Класс Euro 3

Электропитание: 12 вольт, генератор 40 ампер/час, аккумулятор 45 ампер/час.

Система охлаждения: Совместная водяная система охлаждения для двигателя и гидравлической системы.

Подп. И дата

Подп. И дата

Инв. № подл.

Изм.	Кол.уч	Лист	№ док	Подпись	Дата
------	--------	------	-------	---------	------

020-2022-МОСОКН

Лист

59

Левый рычаг: управление движением. Гидравлический выход 1 — рабочее давление 140 бар, регулируемый расход 0-25 л/мин. Гидравлический выход 2 — рабочее давление 130 бар, расход 11 л/мин.

Правый рычаг: подъем, наклон, распределение веса. Гидравлический выход 3 — рабочее давление 150 бар. Регулируемый расход 0-50 л/мин

Безопасность для окружающей среды: экологически чистое гидравлическое масло, Panolin (70 литров) вместо стандартного гидравлического масла по предварительному заказу.

Скорость движения: 0-100 м/мин.

Передний подъемник: подъемная сила 250 кг, крепления для быстрой смены оборудования.

Материал: понтон сделан из алюминия с защитным покрытием от соленой воды. Металлоконструкции оцинкованы.

Габариты:

Длина: 4,7 м.

Ширина: 2,06 м.

Высота: 2,1 м.

Вес: 1390 кг

3.7. Сведения о местах размещения баз материально-технического обеспечения, производственных организаций и объектов энергетического обеспечения, а также о местах проживания персонала, участвующего в строительстве, и размещения пунктов социально-бытового обслуживания

Материально-техническое обеспечение строительства ведется по прямым договорам с поставщиками. Материально-технические ресурсы поставляются напрямую на площадку производства работ от поставщиков-производителей по мере необходимости в строгом соответствии с технологической последовательностью производства строительно-монтажных работ.

Использование материально-технических баз не предусмотрено.

Для выполнения работ привлекаются подрядные организации, которые полностью обеспечат потребность в строительных услугах, с использованием наемной рабочей силы.

При выполнении работ по расчистке участков водного объекта, обеспечение временных зданий и сооружений энергоресурсами будет осуществляться от мобильных дизельных электростанций.

Все работы будут выполняться традиционным методом, наемными рабочими, работающие, будут ежедневно возвращаться домой.

Проживание работников на объекте не предусмотрено.

Бытовое обслуживание рабочих на строительной площадке организовано в передвижных блок-контейнерах по ГОСТ Р 58759-2019 «Здания и сооружения мобильные (инвентарные). Классификация. Термины и определения».

Социально-бытовое обслуживание осуществляется существующей инфраструктурой г. Гатчина. Медицинское обслуживание строителей на период производства работ предусмотрено в специализированных учреждениях г. Гатчина по договору, заключаемому Подрядчиком. Для оказания неотложной помощи строительные бригады должны быть обеспечены первичными средствами оказания помощи, медикаментами и перевязочными материалами. В бытовках, расположенных на строительных площадках, предусмотрены медицинские аптечки.

Инв. № подл.	Подп. И дата
	Подп. И дата

						020-2022-МОСОКН	Лист
Изм.	Кол.уч	Лист	№ док	Подпись	Дата		60

3.8. Материалы фотофиксации²⁸⁶ участка производства работ и территории объектов культурного наследия



1. Река Колпанская у здания «Птичника». Вид с моста-руины «Наумахия».



2. Местоположение утраченного Красного моста №2 через реку Теплую по Красной дороге.

Инв. № подл.	Подп. И дата
	Подп. И дата

Изм.	Кол.уч	Лист	№ док	Подпись	Дата

020-2022-МОСОКН

Лист

61

287



3. Долина реки Теплой к северу от Матюшкина моста.



4. Долина реки Теплой к югу от Матюшкина моста.

Подп. И дата

Подп. И дата

Инв. № подл.

Изм.	Кол.уч	Лист	№ док	Подпись	Дата

020-2022-МОСОКН

Лист

62

288



5. Южный фасад Осинового моста через реку Теплую по северной дороге.



6. Визуальное направление с Осинового моста на север по руслу реки Теплой.

Подп. И дата

Подп. И дата

Изм. № подл.

Изм.	Кол.уч	Лист	№ док	Подпись	Дата

020-2022-МОСОКН

Лист

63

289



7. Долина реки Теплой к югу от Осинового моста.



8. Пруд Ковш и мост через протоку у пруда Ковш в Гатчинском парке.

Подп. И дата

Подп. И дата

Инв. № подл.

Изм.	Кол.уч	Лист	№ док	Подпись	Дата

020-2022-МОСОКН

Лист

64



11. Горбатый мост у Длинного острова в Гатчинском парке.



12. Холодная ванна.

Инв. № подл.	Подп. И дата
	Подп. И дата

Изм.	Кол.уч	Лист	№ док	Подпись	Дата

020-2022-МОСОКН

Лист

66

292



13.Каскад со шлюзом.



14.Вид на Павловский канал.

Инва. № подл.	Подп. И дата
Подп. И дата	Подп. И дата

Изм.	Кол.уч	Лист	№ док	Подпись	Дата

020-2022-МОСОКН

293



15. Карпин пруд в Гатчинском парке.



16. Карпин пруд, трехарочный каменный мост.

Подп. И дата

Подп. И дата

Инв. № подл.

Изм.	Кол.уч	Лист	№ док	Подпись	Дата

020-2022-МОСОКН

Лист

68

294



17. Карпин мост на пруду в Гатчинском парке.



18. Канал острова Любви, металлический мост.

Подп. И дата

Подп. И дата

Изм. № подл.

Изм.	Кол.уч	Лист	№ док	Подпись	Дата

020-2022-МОСОКН

Лист

69

295



19.Лабиринт.



20.Остатки свай берегоукрепления Белого озера.

Инв. № подл.	Подп. И дата
	Подп. И дата

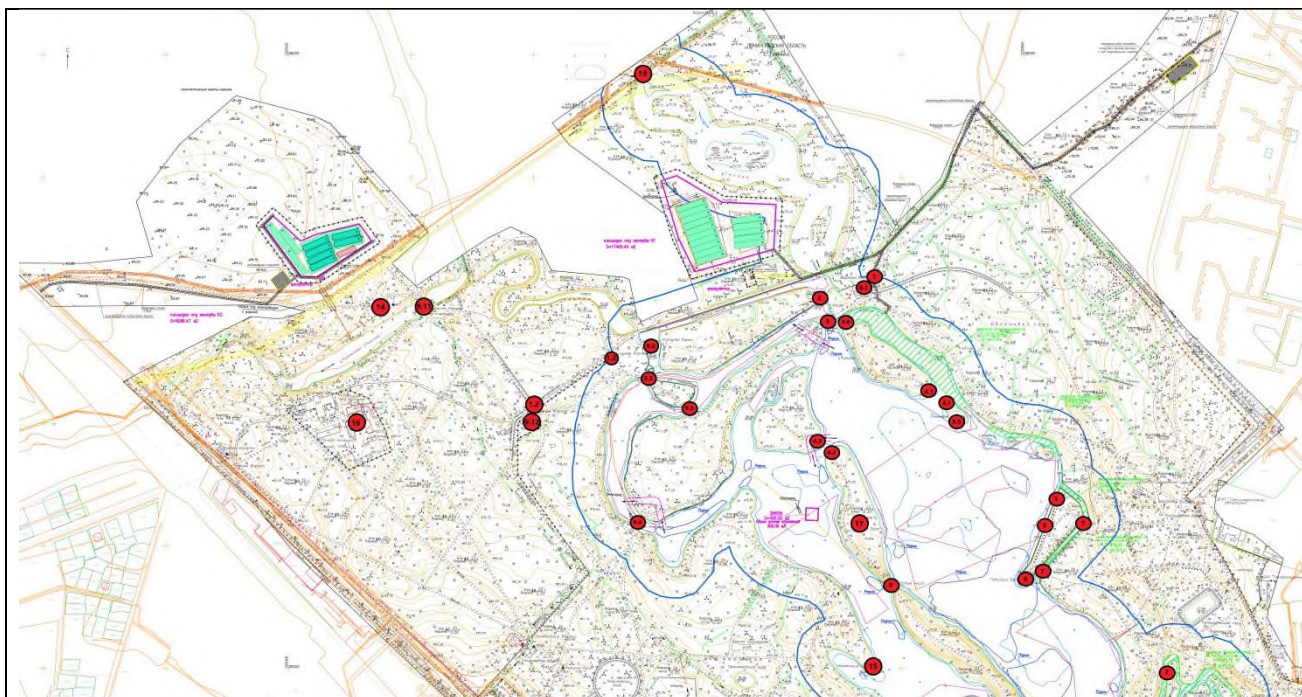
Изм.	Кол.уч	Лист	№ док	Подпись	Дата

020-2022-МОСОКН

Лист

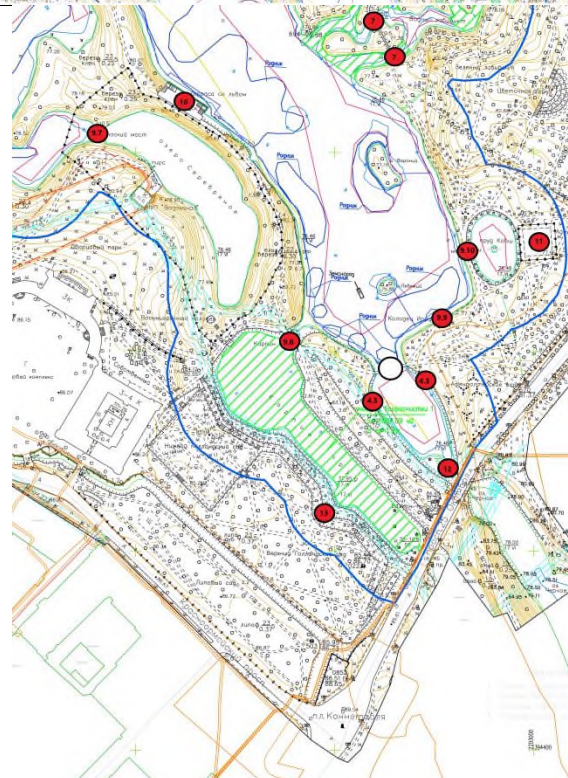
70

- Разные парковые сооружения (мосты, ворота, павильоны и пр.) – караулка № 3.



ОКН федерального значения, входящие в состав «Ансамбль Гатчинского дворца и парка»

1. Ворота в Зверинец (Каскадные, Глухие и Железные) - Зверинские (Железные) ворота
- 1.2. Ворота в Зверинец (Каскадные, Глухие и Железные) - Зверинские (Железные) ворота - Каскадные и глухие ворота
2. Каскад со шлюзом
3. Большой каменный мост на круговой дороге
4. Три паромные пристани на Белом озере
- 4.1. Паромные пристани на Березовом и Пихтовом островах
- 4.2. Паромные пристани на Длинном и Безымянном островах
- 4.3. Паромная пристань на протоке между Черным и Белым озером
5. Две террасы на Острове любви
6. Павильон Венеры
7. Металлические мосты на Острове любви и в лабиринте
8. Горбатый мост (на Длинном острове)
9. Разные парковые сооружения (мосты, ворота, павильоны и пр.)
- 9.1. Здание караулки № 3
- 9.2. Холодная ванна
- 9.3. Два металлических моста у Холодной ванны
- 9.4. Малый каменный мост (*утрачен*)
- 9.5. Лодочные станции (*в настоящее время в руинированном состоянии, вторая станция утрачена*)
- 9.6. Мост Пихтового острова (*утрачен*)
- 9.7. Плоский мост
- 9.8. Карпин мост с каскадом
- 9.9. Колодец «Иордань»
- 9.10. Металлический мост над протокой в пруд «Ковш»
- 9.11. Мост-руина с каскадом и наумахией
- 9.12. Здание караулки № 2
10. Терраса Белого озера
11. «Голландия» (Адмиралтейство)
12. Каменная терраса с лестницами на Длинном острове
13. Лестницы и террасы в Голландском и Верхнем садах
15. Чесменский обелиск на Белом озере
16. Ферма (ансамбль)
17. Павильон «Орла»



ОКН федерального значения, входящие в состав «Парк «Зверинец»

14. Птичник, входящий в состав ансамбля «Парк «Зверинец»
18. Пильненский мост № 2

Илл. 4.1.1. Местоположение объектов культурного наследия, расположенных в непосредственной близости от участка производства работ

Ивл. № подл.

Подп. И дата

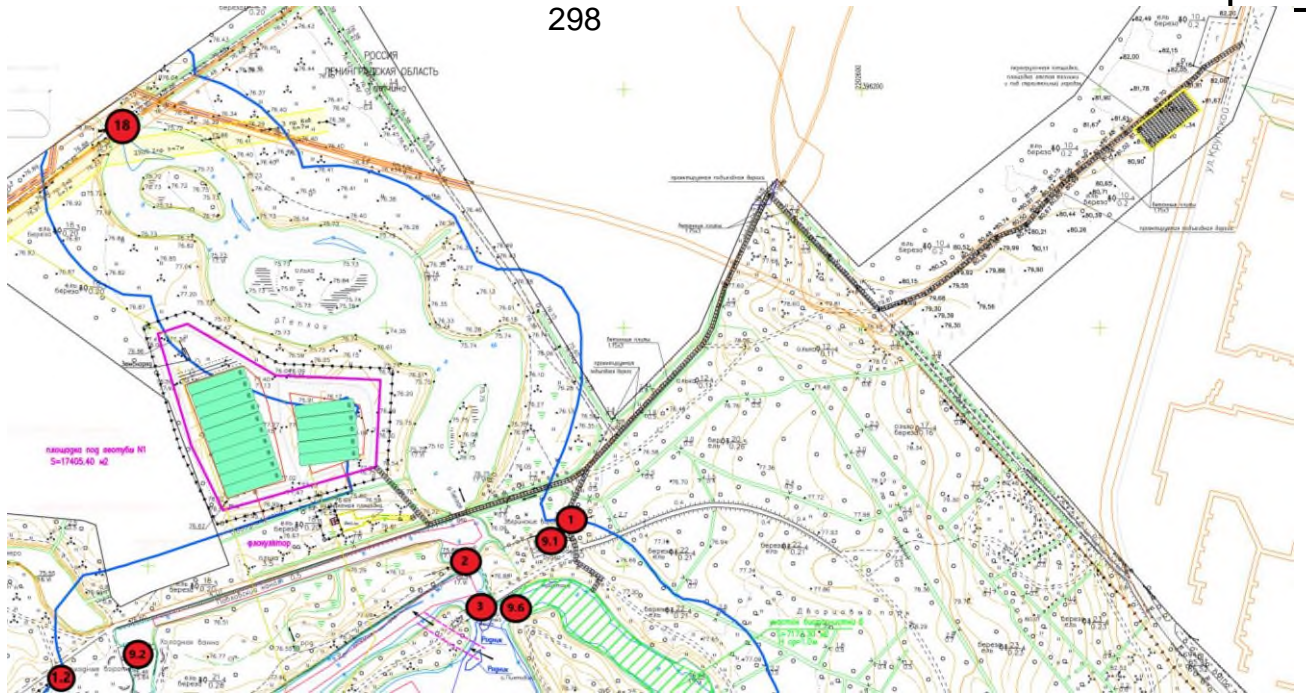
Подп. И дата

Ивл. № подл.	Подп. И дата	Подп. И дата	Изм.	Кол.уч	Лист	№ док	Подпись	Дата
--------------	--------------	--------------	------	--------	------	-------	---------	------

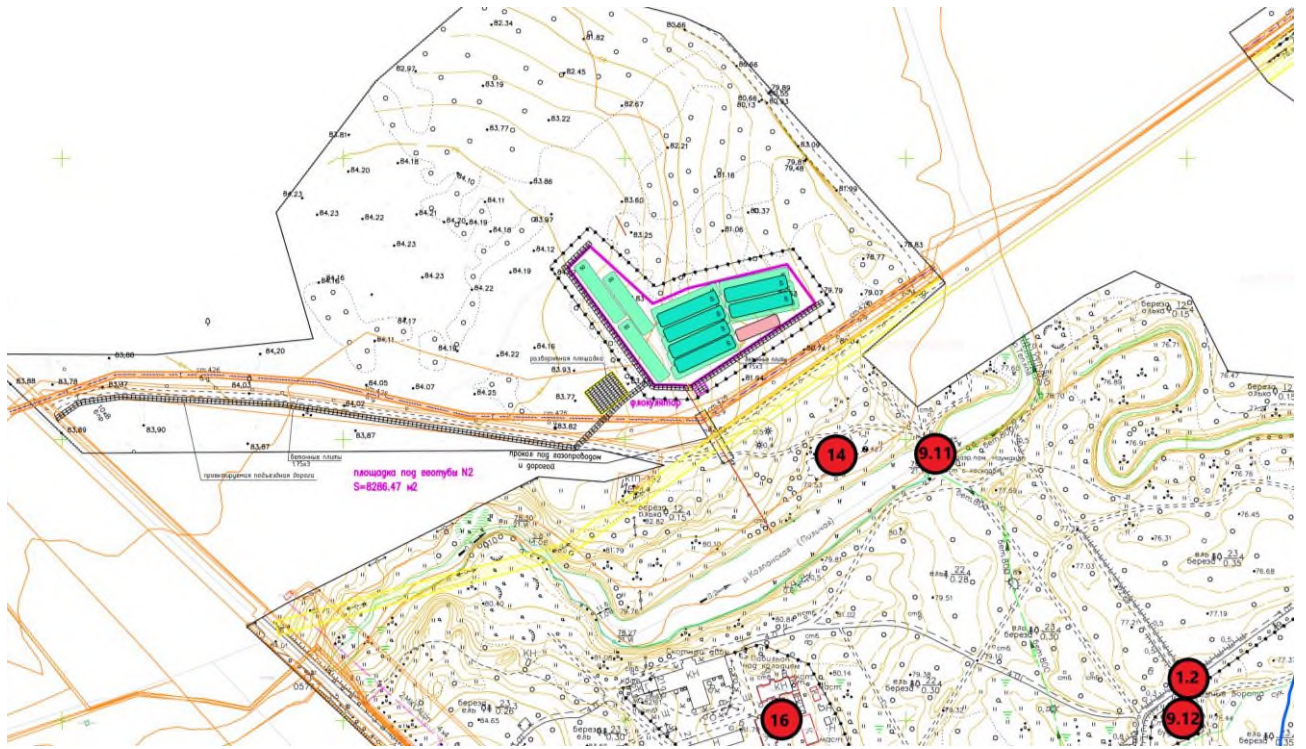
020-2022-МОСОКН

Лист

72



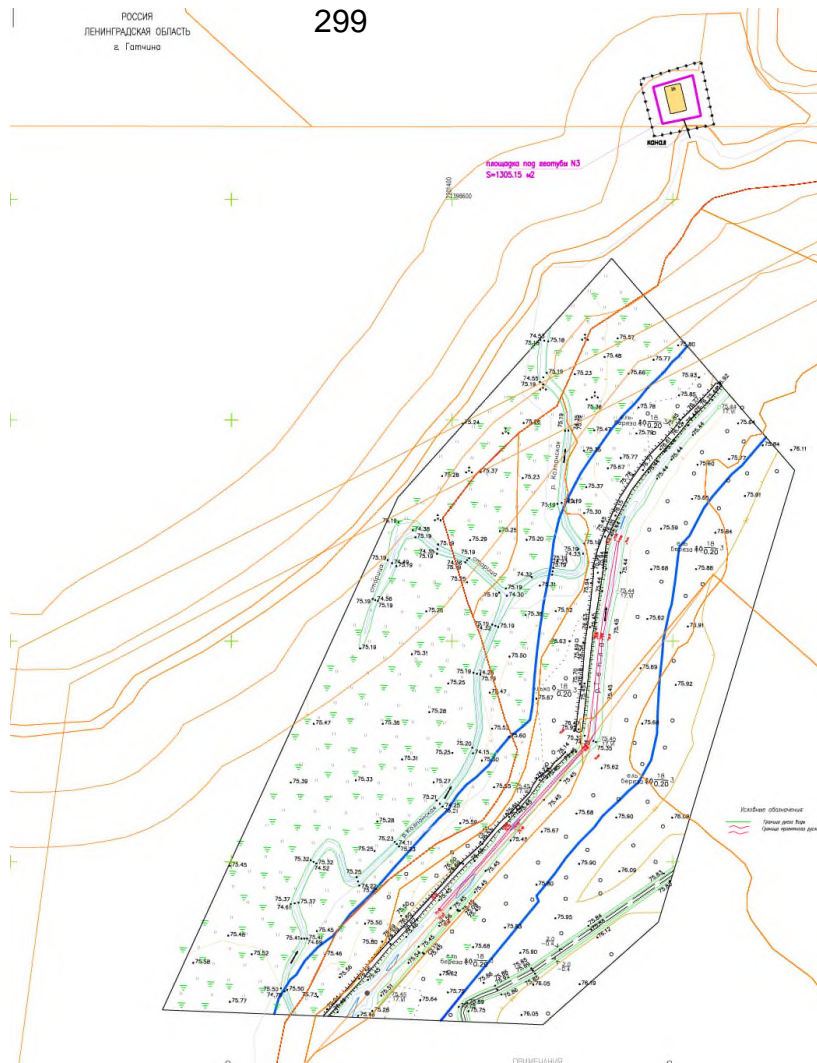
Илл. 4.1.2. Место размещения площадки под геотубы № 1, временной подъездной дороги, перегрузочной площадки и площадки под строительный городок и стоянку техники



Илл. 4.1.3. Место размещения площадки под геотубы № 2, временной подъездной дороги, разворотной площадки

Инв. № подл.	Подп. И дата
	Подп. И дата

Изм.	Кол.уч	Лист	№ док	Подпись	Дата
------	--------	------	-------	---------	------



Илл. 4.1.4. Участок расчистки реки Теплой, место размещения площадки под геотубы № 3

Участок расчистки реки Теплой протяженностью 400 м расположен в границах территории объекта культурного наследия федерального значения «Парк «Зверинец».

Также на территории объекта культурного наследия федерального значения «Парк «Зверинец» проектом предусмотрено размещение двух площадок под геотубы, временных подъездных дорог и разворотных площадок, перегрузочной площадки, площадки для отстоя техники и под строительный городок.

В границах участка производства работ по расчистке реки Теплой, указанных временноотводимых земель на период производства работ и в непосредственной близости от них отсутствуют объекты культурного наследия федерального значения, входящие в состав объекта культурного наследия федерального значения «Парк «Зверинец».

Площадка под геотубы № 3 расположена за границами территории объекта культурного наследия федерального значения «Парк «Зверинец».

4.2. Результаты визуального обследования объектов культурного наследия, в зоне влияния проводимых работ.

4.2.1. Объект культурного наследия федерального значения «Парк «Зверинец», расположенный по адресу: Ленинградская область, Гатчинский муниципальный район, Гатчинское городское поселение, г. Гатчина, парк «Зверинец».

Территория объекта культурного наследия федерального значения «Парк «Зверинец», занимающая площадь 403,7 гектаров расположена севернее территории объекта культурного наследия федерального значения «Ансамбль Гатчинского дворца и парка» на территории, ограниченной Соколовским шоссе, дренажной канавой к северо-востоку от шоссе, правым

Инв. № подл.	Подп. И дата
	Подп. И дата

Изм.	Кол.уч	Лист	№ док	Подпись	Дата
------	--------	------	-------	---------	------

на композиционные особенности строений, участвующих в формировании территории, включая следующие объекты: Гатчинский дворец (с Арсенальным и Кухонным каре), Каменные бастионы перед дворцом, Памятник Павлу I, Екатеринвердерская башня, Терраса Собственного садика и металлическая ограда, Дворцовый парк, Терраса Белого озера с Львиной пристанью и статуями «Живопись», «Поэзия», «Скульптура», «Музыка», «Лев» (две) и вазами (восемнадцать), Чесменский обелиск на Белом озере, Горбатый мост (на Длинном острове), Лесная оранжерея, Большая дворцовая оранжерея, Амфитеатр, Колонна «Орла», Павильон «Орла», Три паромные пристани на Белом озере, Ворота и ограда «Сильвии», Большой каменный мост на круговой дороге, ворота в Зверинец (каскадские, глухие и железные), Павильон Венеры, Металлические мосты на Острове любви и в лабиринте, Портал «Березового домика», Березовые ворота, Цветочная горка с каменными лестницами в Ботаническом саду, «Голландия» (Адмиралтейство), Адмиралтейские ворота, лестницы и террасы в Голландском и Верхнем садах, Каскад со шлюзом, Две террасы на Острове любви, Каменная терраса с лестницами на Длинном острове, Мраморная и парковая скульптура, Разные парковые сооружения (мосты, ворота, павильоны и пр.), Восьмигранный колодец, Ферма;

- на объемно-пространственные композиции строений, входящих в состав ансамбля;
- на местоположение объектов, тип планировки парка, трассировка дорожек, месторасположение въездов;
- на характер стилистического решения, озеленения, благоустройства;
- на конструкции, материалы, характер кровельного покрытия и высотные отметки крыш строений ансамбля;
- на композиционное решение и архитектурно-художественное оформление фасадов строений ансамбля.

Сохранность территории парка с водными объектами, культурного слоя, рельефа, природного ландшафта обеспечивается путем соблюдения разработанных в разделе мероприятий и рекомендаций.

Предмет охраны объекта культурного наследия федерального значения "Дворцовый парк", входящего в состав объекта культурного наследия «Ансамбль Гатчинского дворца и парка», установлен приказом комитета по культуре Ленинградской области от 26.08.2020 № 01-03/20-236.

Предусмотренные проектом работы не окажут воздействия на такие элементы предмета охраны объекта культурного наследия федерального значения «Дворцовый парк», как:

- объемно-пространственное и планировочное решение (историческое местоположение, исторический тип парка, историческая объемно-пространственная композиция, визуальные перспективы, местоположение зданий и сооружений и ландшафтных объектов на территории Дворцового парка, входящих в состав объекта культурного наследия федерального значения «Ансамбль Гатчинского дворца и парка»);
- историческая объемно-планировочная структура по ландшафтными районам, включая характер планировки, соотношение открытых, полуоткрытых и закрытых пространств;
- историческая дорожно-тропиночная сеть;
- историческая объемно-планировочная система парка по ландшафтными районам: остров Любви, Верхний и Нижний ботанические сады, Верхний и Нижний голландские сады, Липовый и Собственный сады, комплекс Большие императорские оранжереи, парк Сильвия – регулярная; в остальной части парка (Английском саду) – пейзажная, за исключением исторических включенных элементов внутри общей структуры района;
- природная система: озеро Серебряное, река Колпанская в границах территории парка;
- рельеф.

Сохранность водной и гидротехнической системы, в том числе, исторический облик конструкций берегоукрепления, одерновка берегов до линии уреза воды, сохранность

Инв. № подл.	Подп. И дата
	Подп. И дата

						020-2022-МОСОКН	Лист
Изм.	Кол.уч	Лист	№ док	Подпись	Дата		78

приказа комитета по сохранению ³⁰⁵ культурного наследия Ленинградской области от 23.12.2021 № 01-03/21-237 «Об установлении предмета охраны объекта культурного наследия федерального значения «Каскад со шлюзом», 1797 - 1798 гг., входящего в состав объекта культурного наследия федерального значения «Ансамбль Гатчинского дворца и парка», расположенного по адресу: Ленинградская область, Гатчинский район, г. Гатчина, Дворцовый парк»;

приказа комитета по сохранению культурного наследия Ленинградской области от 28.12.2021 № 01-03/21-297 «Об установлении предмета охраны объекта культурного наследия федерального значения «Две террасы на Острове любви», 1797 г., входящего в состав объекта культурного наследия федерального значения «Ансамбль Гатчинского дворца и парка», расположенного по адресу: Ленинградская область, Гатчинский район, г. Гатчина, Дворцовый парк»;

приказа комитета по сохранению культурного наследия Ленинградской области от 24.12.2021 № 01-03/21-260 «Об установлении предмета охраны объекта культурного наследия федерального значения «Каменная терраса с лестницами на Длинном острове», 1792 - 1797 гг., входящего в состав объекта культурного наследия федерального значения «Ансамбль Гатчинского дворца и парка», расположенного по адресу: Ленинградская область, Гатчинский район, г. Гатчина, Дворцовый парк»;

приказа комитета по сохранению культурного наследия Ленинградской области от 28.12.2021 № 01-03/21-296 «Об установлении предмета охраны объекта культурного наследия федерального значения «Разные парковые сооружения (мосты, ворота, павильоны и пр.)», 1790-е годы, входящего в состав объекта культурного наследия федерального значения «Ансамбль Гатчинского дворца и парка», расположенного по адресу: Ленинградская область, Гатчинский район, г. Гатчина, Дворцовый парк»;

приказа комитета по сохранению культурного наследия Ленинградской области от 28.12.2021 № 01-03/21-295 «Об установлении предмета охраны объекта культурного наследия федерального значения «Лестницы и террасы в Голландском и Верхнем садах», 1796 г., конец XVIII в., входящего в состав объекта культурного наследия федерального значения «Ансамбль Гатчинского дворца и парка», расположенного по адресу: Ленинградская область, Гатчинский район, г. Гатчина, Дворцовый парк»;

приказа комитета по сохранению культурного наследия Ленинградской области от 24.12.2021 № 01-03/21-257 «Об установлении предмета охраны объекта культурного наследия федерального значения «Голландия» (Адмиралтейство)», 1792–1795 гг., входящего в состав объекта культурного наследия федерального значения «Ансамбль Гатчинского дворца и парка», расположенного по адресу: Ленинградская область, Гатчинский район, г. Гатчина, Дворцовый парк»;

показал, что предусмотренные проектом работы не оказывают влияния на такие элементы предметов охраны, как историческое местоположение объектов культурного наследия в границах территории объекта культурного наследия федерального значения «Ансамбль Гатчинского дворца и парка»; объемно-пространственные решения территории, композиционные и визуальные связи и раскрытия с основных планировочных направлений, объемно-пространственные и конструктивные решения, архитектурно-художественные решения и материал.

Физическая сохранность объектов культурного наследия, входящих в состав объекта культурного наследия федерального значения «Ансамбль Гатчинского дворца и парка», попадающих в зону влияния проводимых работ и указанных в п. 4.1 раздела, обеспечивается путем соблюдения разработанных в разделе мероприятий и рекомендаций.

Работы не окажут влияние на предмет охраны утраченных объектов, входящих в состав объекта культурного наследия федерального значения «Разные парковые сооружения (мосты, ворота, павильоны и пр.)», 1790-е годы, входящего в состав объекта культурного наследия федерального значения «Ансамбль Гатчинского дворца и парка»: Малый каменный мост, Мост Пихтового озера, Плоский мост.

Инв. № подл.	Подп. И дата
	Подп. И дата

						020-2022-МОСОКН	Лист
Изм.	Кол.уч	Лист	№ док	Подпись	Дата		80

Работы по расчистке участка реки Теплой будут осуществляться в границах территории объекта культурного наследия федерального значения «Парк «Зверинец», установленной приказом комитета по культуре Ленинградской области от 06.10.2017 № 01-03/17-121.

Предмет охраны объекта культурного наследия федерального значения «Парк «Зверинец»» установлен приказом комитета по культуре Ленинградской области от 03.10.2019 №01-03/19-410.

№, п/п	Видовая принадлежность предмета охраны	Элементы предмета охраны	Оценка наличия/отсутствия воздействия
	2	3	4
1	Объемно-пространственное и планировочное решение территории:	<p>Ансамбль «Парка «Зверинец»: «Парк «Зверинец»:</p> <p>Территория, местоположение парка «Зверинец» севернее территории объекта культурного наследия федерального значения «Ансамбль Гатчинского дворца и парка» на территории, ограниченной Сокколовским шоссе, дренажной канавой к северо-востоку от шоссе, правым берегом реки Теплой, границей земельного участка с кадастровым номером 47:25:0111001:118, улицей Рошинской, ул. Крупской; конфигурация территории в плане преимущественно равнинный рельеф с локальными перепадами - небольшими понижениями сочетание локальных открытых пространств (лугов, площадок, водоемов), полуоткрытых пространств (ландшафтные группы и солитеры) и преимущественно закрытых пространств (массивы (смешанные), рощи) с гидротехническими сооружениями (мостами, дренажными и мелиоративными канавами) историческим зданием «Птичника» сочетание регулярной и пейзажной планировки (преимущественно юго-западная и юго-восточная части парка) историческая регулярная планировка* в виде каркаса перпендикулярно и диагонально пересеченных дорог-просек с круглыми в плане площадками на их пересечении</p> <p>*к настоящему времени сохранились частично система регулярных (Пильненская, Красная, Можжевеловая, Цагове и Березовая) дороги-просеки) и пейзажных парковых дорог и площадок; исторические габариты; конструкция дорог и площадок: набивные (на щебеночном основании); основной породный состав насаждений в соответствии с данными ландшафтной инвентаризации: Визуальные связи: - визуальные связи и перспективы «Птичника» (с «Мостаруины с каскадом и «наумахией», с объектом культурного наследия федерального значения «Ферма»)</p>	Отсутствует
2	Гидротехническая система	<p>система дренажных и мелиоративных канав:</p> <p>местоположение, исторические габариты, историческое берегоукрепление – материал (одерновка) река Колпанская в границах территории парка, местоположение, исторические габариты, исторический абрис береговой линии, береговой откос – материал (одерновка); гидротехнические сооружения (мосты (три));</p>	Отсутствует

Подп. И дата

Подп. И дата

Инв. № подл.

020-2022-МОСОКН

Лист

81

Изм. Кол.уч Лист № док Подпись Дата

№, п/п	Видовая принадлежность предмета охраны	Элементы предмета охраны	Оценка наличия/отсутствия воздействия
2	3	4	4
3	Сооружения	<p>Мосты через реку Колпанскую:</p> <p>Пильненский мост №1: местоположение утраченного моста</p> <p>Красный мост №1: местоположение, исторические габариты, конфигурация чугунного однопролетного арочного моста, включая опоры (береговые устои); конструкция (арочная) – материал (металл); металлическая конструкция пролетов из клепаных ферм с продольными и поперечными балками, с криволинейными нижним и верхним поясами, опирающимся на кронштейны в виде гнутого уголка с заполнением - рисунок (три кольца); местоположение, габариты, конфигурация; материал (металл); основание и облицовка устоев (известняковые блоки), материал (известняк); основание ограждения полотна проезжей части вынесено на фигурных кронштейнах - местоположение, габариты, конфигурация; материал (металл); основание покрытия полотна проезжей части – металлический профилированный лист;</p> <p>Можжевеловый мост №1: местоположение, исторические габариты, конфигурация чугунного однопролетного арочного моста, включая опоры (береговые устои); конструкция (арочная) – материал (металл); металлическая конструкция пролетов из клепаных ферм с продольными и поперечными балками, с криволинейными нижним и верхним поясами, опирающимся на кронштейны в виде гнутого уголка с заполнением - рисунок (три кольца); местоположение, габариты, конфигурация; материал (металл); основание и облицовка устоев (известняковые блоки), материал (известняк); основание ограждения полотна проезжей части вынесено на фигурных кронштейнах – местоположение (шаг), габариты, конфигурация; материал (металл); основание покрытия полотна проезжей части – металлический профилированный лист; тумбы ограждения – материал (известняк), габариты, конфигурация;</p> <p>перильные ограждение (в виде вертикальных стоек с нижней и верхней тетивами); рисунок заполнения (в виде гнутых прутьев с волютами), материал (металл)</p> <p>Мост №1 местоположение, исторические габариты, конфигурация чугунного однопролетного арочного моста, включая опоры (береговые устои); конструкция (арочная) – материал (металл); металлическая конструкция пролетов из клепаных ферм с продольными и поперечными балками, с криволинейными нижним и верхним поясами, опирающимся на кронштейны в виде гнутого уголка с заполнением - рисунок (три кольца); местоположение, габариты, конфигурация; материал (металл); основание и облицовка устоев (известняковые блоки), материал (известняк); основание ограждения полотна проезжей части вынесено на фигурных кронштейнах - местоположение, габариты, конфигурация; материал (металл); основание покрытия полотна проезжей части – металлический профилированный лист;</p>	Отсутствует в виду достаточной удаленности сооружений от участка работ

Инв. № подл.	Подп. И дата
Инв. № подл.	Подп. И дата
Инв. № подл.	Подп. И дата

						020-2022-МОСОКН	Лист
Изм.	Кол.уч	Лист	№ док	Подпись	Дата		82

№, п/п	Видовая принадлежность предмета охраны	Элементы предмета охраны	Оценка наличия/отсутствия воздействия
2	3	4	
		<p>перильные ограждение (в виде вертикальных стоек с нижней и верхней тетивами); рисунок (в виде гнутых прутьев с волютами; материал (металл)</p> <p>река Теплая в границах территории парка, местоположение, исторические габариты, исторический абрис береговых линий, долина реки, острова, береговой откос – материал (одерновка); гидротехнические сооружения (мосты (три));</p> <p>Мосты через реку Теплая:</p> <p>Пильненский мост №2: местоположение, исторические габариты, конфигурация чугунного однопролетного арочного моста, включая опоры (береговые устои); конструкция (арочная) – материал (металл); металлическая конструкция пролетов из клепаных ферм с продольными и поперечными балками, с криволинейным нижним и верхним поясами, опирающимся на кронштейны в виде гнутого уголка с заполнением - рисунок (три кольца); местоположение, габариты, конфигурация; материал (металл); основание и облицовка устоев (известняковые блоки), материал (известняк); основание ограждения полотна проезжей части вынесено на фигурных кронштейнах - местоположение, габариты, конфигурация; материал (металл); основание покрытия полотна проезжей части – металлический профилированный лист;</p> <p>Красный мост №2: местоположение утраченного моста</p> <p>Можжевеловый (Матюшкин) мост №2: местоположение, исторические габариты, конфигурация чугунного однопролетного арочного моста, включая опоры (береговые устои); конструкция (арочная) – материал (металл); металлическая конструкция пролетов из клепаных ферм с продольными и поперечными балками, с криволинейным нижним и верхним поясами, опирающимся на кронштейны в виде гнутого уголка с заполнением - рисунок (три кольца); местоположение, габариты, конфигурация; материал (металл); основание и облицовка устоев (известняковые блоки), материал (известняк); основание ограждения полотна проезжей части вынесено на фигурных кронштейнах - местоположение, габариты, конфигурация; материал (металл); основание покрытия полотна проезжей части – металлический профилированный лист;</p> <p>Осиновый мост: местоположение, исторические габариты, конфигурация чугунного однопролетного арочного моста, включая опоры (береговые устои); конструкция (арочная) – материал (металл); металлическая конструкция пролетов из клепаных ферм с продольными и поперечными балками, с криволинейным нижним и верхним поясами, опирающимся на кронштейны в виде гнутого уголка с заполнением - рисунок (три кольца); местоположение, габариты, конфигурация; материал (металл); основание и облицовка устоев (известняковые блоки), материал (известняк); основание ограждения полотна проезжей части вынесено на фигурных кронштейнах - местоположение, габариты,</p>	

Подп. И дата

Подп. И дата

Инв. № подл.

020-2022-МОСОКН

Лист

83

Изм. Кол.уч Лист № док Подпись Дата

За счет проектного решения по расчистке малых участков акватории Белого озера: северных протоков, протоков у острова Любви, «Лабиринта», залива «Пруд Ковш», а также Карпина пруда биологическим методом, степень воздействия указанных работ на следующие объекты культурного наследия федерального значения, входящие в состав объекта культурного наследия федерального значения «Ансамбль Гатчинского дворца и парка» оценивается как минимальная:

- Каменная терраса с лестницами на Длинном острове;
- Разные парковые сооружения (мосты, ворота, павильоны и пр.):
 - Лодочные станции;
 - Мост Пихтового острова;
 - Карпин мост с каскадом;
 - Металлический мост над протокой в пруд «Ковш»;
- Металлические мосты на Острове любви и в лабиринте;
- Павильон Венеры;
- Три паромные пристани на Белом озере: паромные пристани на Березовом и Пихтовом островах;
- «Голландия» (Адмиралтейство).

По результатам анализа проектных решений, выполненной оценки воздействия проектируемых работ на объекты культурного наследия при реализации проектной документации «Расчистка реки Теплая, озера Белое и Карпина пруда в Ленинградской области. Корректировка» для обеспечения физической сохранности указанных объектов культурного наследия, а также сохранности водной и гидротехнической системы, конструкций берегоукрепления, дорожно-тропиночной сети, зеленых насаждений, отнесенных к предмету охраны объектов культурного наследия федерального значения «Ансамбль Гатчинского дворца и парка» и «Парк «Зверинец», в разделе разработан перечень соответствующих мероприятий для обеспечения сохранности объектов культурного наследия при производстве работ.

Инв. № подл.						020-2022-МОСОКН	Лист
							86
Подп. И дата							
Подп. И дата							
Инв. № подл.	Изм.	Кол.уч	Лист	№ док	Подпись	Дата	

Глава 5. Мероприятия по обеспечению сохранности объектов культурного наследия.

5.1. Мероприятия по обеспечению физической сохранности объектов культурного наследия.

К основным мероприятиям по обеспечению физической сохранности объектов культурного наследия относятся:

- строгое соблюдение проектного решения по расчистке малых участков акватории Белого озера (северных протоков, протоков у острова Любви, «Лабиринта», залива «Пруд Ковш», а также Карпина пруда), только биологическим методом;

- для защиты объектов культурного наследия при проведении работ по расчистке водных объектов устанавливаются охранные зоны шириной не менее 5 м, в которых запрещается производство работ; на участках сохранившихся фрагментов деревянных берегоукрепительных сооружений устанавливается защитная зона не менее 2 м. Охранные и защитные зоны объектов культурного наследия и сооружений должны быть отражены в ППР.

Использование тяжелой техники допускается только на асфальтированных дорожках и в границах проектируемых временных подъездных путей, организованных путем укладки железобетонных дорожных плит, строго в границах согласованных схем временных проездов. На всем протяжении производства работ проезд тяжелой техники в непосредственной близости от сооружений и зданий объектов культурного наследия должен быть исключен.

Мобилизация и демобилизация земснарядов Watermaster Classic IV (V) должна осуществляться специализированной транспортной организацией на трейлерных платформах, позволяющих осуществить разгрузку и погрузку без применения грузоподъемных машин.

В границах территории объектов культурного наследия вне специально организованных временных проездов, укрепленных железобетонными дорожными плитами, допускается использование только легкой колесной и малогабаритной техники. Движение такой техники осуществляется в границах существующих набивных дорожек и проездов. В случае необходимости допускается дополнительное укрепление набивных дорожек и (или) участков газонов плитами с устройством прослойки из нетканного геотекстиля.

В случае угрозы нарушения целостности и сохранности объектов культурного наследия минимальное расстояние от обреза фундаментов сооружений и зданий объектов культурного наследия до трасс движения транспортных средств может быть изменено в сторону увеличения.

Размещение и стоянка строительной техники, складирование строительных материалов осуществляется в строгом соответствии с согласованными схемами размещения таких площадок на подготовленном защитном покрытии, укрепленном плитами, запроектированными на достаточном удалении от объектов культурного наследия. Не допускается складирование строительных материалов в непосредственной близости от сооружений и зданий объектов культурного наследия, зеленых насаждений, на дорожках и газонах.

Производство работ необходимо организовать с применением щадящих технологических режимов.

К мероприятиям по минимизации расчетных динамических (вибрационных) нагрузок от строительных машин и механизмов, предполагаемых к использованию в процессе производства работ, относятся:

- использование парка строительных машин и механизмов, имеющих минимально возможное удельное давление ходовой части на подстилающие грунты;

- вблизи объектов культурного наследия работы производить с использованием облегченной, малогабаритной техники и (или) вручную для исключения динамического воздействия на объекты культурного наследия;

Изн. № подл.	Подп. И дата
	Подп. И дата

						020-2022-МОСОКН	Лист
Изм.	Кол.уч	Лист	№ док	Подпись	Дата		87

- заправку автосамосвалов и прочей автотранспортной строительной техники топливом планируется производить на стационарных АЗС, расположенных за пределами объекта на расстоянии до 1 км. Для обеспечения непрерывности работ на объекте целесообразно использовать мобильный топливно-заправочный модуль;
- при доставке инертных материалов на объект и вывозке отходов от расчистки следует использовать накрывные тенты для предотвращения запыления воздуха и просыпания материала на проезжую часть;
- к началу производства работ на объекте подрядная строительная организация должна заключить соответствующие договоры на вывоз, размещение и утилизацию образующихся на временной базе строительства отходов и сточных вод. Транспортировка отходов должна производиться спецтранспортом;
- при производстве работ запрещается свodka древесно-кустарниковой растительности, не предусмотренная проектом. Растительный грунт с участков размещения площадок геотуб укладывается по периметру, образуя обваловку и покрывается геотекстилем, затем после демонтажа используется для восстановления нарушенных земель и посадки газона;
- при производстве работ следует принять все меры по обеспечению сохранности зеленых насаждений, газонов, зданий, строений и сооружений СПб ГБУК «ГМЗ «Гатчина», включая соблюдение границ охранных зон при работе или перемещении машин и механизмов;
- грунты, отвечающие экологическим требованиям и пригодные к вторичному использованию (растительный грунт, растительные смеси, песчаный грунт и песок) должны быть использованы. Грунты, не отвечающие экологическим требованиям или по своим физико-механическим характеристикам и типу непригодные к вторичному использованию, вывозятся на полигон;
- запрещается складирование грунта, строительных изделий, инертных материалов вне границ временного использования земель, в прикорневые зоны деревьев, в охранные зоны сооружений. Зоны производства работ и перемещения строительных механизмов должны быть ограждены, выставлены предупредительные и сигнальные знаки;
- строительные отходы, образованные при производстве работ по расчистке водных объектов: растительные массы водно-болотной растительности, а также древесные отходы, железобетонный лом вывозятся автосамосвалами на полигон, определенный на основании технико-экономического расчета.

Противопожарные мероприятия.

Пожарная безопасность на стройплощадке обеспечивается в соответствии с требованиями ППБ 01-03.

Назначаются должностные лица из числа инженерно-технических работников ответственные за пожарную безопасность строительного объекта.

Ответственность за пожарную безопасность отдельных участков строительства, обеспечение первичными средствами пожаротушения, их исправное содержание, а также за своевременное выполнение противопожарных мероприятий и соблюдение противопожарных требований действующих норм несут начальники строительных участков, производители работ и другие должностные лица подсобных производств, на которых эта ответственность возложена в соответствии с приказами начальника строительства. Ответственность за пожарную безопасность бытовых и других инвентарных и подсобных помещений субподрядных организаций несут должностные лица, в ведении которых находятся указанные помещения. Ответственность за соблюдение мер пожарной безопасности при выполнении работ субподрядными организациями возлагается на руководителей этих организаций.

Все работники организаций должны допускаться к работе только после прохождения противопожарного инструктажа, а при изменении специфики работы проходить дополнительное обучение по предупреждению и тушению возможных пожаров в порядке, установленном руководителем.

Инв. № подл.	Подп. И дата
	Подп. И дата

						020-2022-МОСОКН	Лист
Изм.	Кол.уч	Лист	№ док	Подпись	Дата		89

предупреждению и устранению негативных изменений и выполнению инженерно-технических исследований объекта культурного наследия.

В заключении должны содержаться выводы о необходимости выполнения мероприятий для предупреждения и устранения негативных последствий и выполнения инженерно-технических обследований объекта.

Периодичность и продолжительность мониторинга

Наименование видов работ по мониторингу	Периодичность		
	В процессе ведения работ нулевого цикла	В процессе строительства надземных конструкций	В процессе эксплуатации
Визуальный контроль технического состояния конструкций соседней застройки; контроль состояния маяков	Не реже одного раза в месяц	Не реже одного раза в месяц	Не реже одного раза в квартал в течение первого года эксплуатации, далее не реже одного раза в год
Геодезические измерения деформаций сохраняемых конструкций и соседней застройки (осадок, кренов, горизонтальных смещений)	Не реже одного раза в неделю	Не реже одного раза в две недели	Не реже одного раза в квартал в течение первого года эксплуатации, далее - не одного раза в квартал
Контроль параметров колебаний грунта и окружающей застройки	Весь период производства работ		-
Контроль за соблюдением технологического регламента работ нулевого цикла	Весь период производства работ	-	-

Мониторинг проводит специализированная организация, имеющая лицензию на проведение данного вида работ. Ответственность за организацию мониторинга возложена на подрядную организацию.

5.4. Иные требования

Подрядная организация в течение 3 рабочих дней с даты фактического начала работ (этапа работ) должна направить письменное уведомление в региональный орган охраны объектов культурного наследия о начале работ (этапе работ) и планируемой дате завершения работ (этапа работ).

До начала производства работ необходимо обеспечить письменное ознакомление инженерно-технических работников подрядных организаций с информацией о производстве работ в границах территорий объектов культурного наследия, со схемами границ их территории, разъяснить культурно-историческую значимость объектов с указанием на уголовную и административную ответственность за их повреждение;

В соответствии с п. 4 ст. 36 Федерального закона от 25.06.2002 г. №73-ФЗ «Об объектах культурного наследия (памятниках истории и культуры) народов Российской Федерации» в случае обнаружения в ходе производства земляных и (или) строительных работ объекта, обладающего признаками объекта культурного наследия, в том числе, объекта археологического наследия, заказчик указанных работ, технический заказчик (застройщик) объекта капитального строительства, лицо, проводящее указанные работы, обязаны незамедлительно приостановить указанные работы и в течение трех дней со дня обнаружения такого объекта направить в региональный орган охраны объектов культурного наследия письменное заявление об обнаруженном объекте культурного наследия либо заявление в форме электронного документа, подписанного усиленной квалифицированной электронной подписью в соответствии с требованиями Федерального закона от 06.04 2011 № 63-ФЗ «Об электронной подписи».

Заказчик работ, технический заказчик (застройщик) объекта капитального строительства, лицо, проводящее указанные работы, обязаны незамедлительно уведомить региональный орган охраны объектов культурного наследия, пользователя объекта в случае повреждения объекта культурного наследия или об иных обстоятельствах, причинивших

Инва. № подл.	Подп. И дата
	Подп. И дата

Изм.	Кол.уч	Лист	№ док	Подпись	Дата	020-2022-МОСОКН	Лист
							93

вред объекту культурного наследия, ³¹⁹ земельному участку в границах территории объекта культурного наследия, или угрожающих причинением такого вреда, и приостановить работы до получения разъяснений органа охраны объектов культурного наследия.

В соответствии с п. 7 ст. 36 Федерального закона от 25.06.2002 г. №73-ФЗ «Об объектах культурного наследия (памятниках истории и культуры) народов Российской Федерации» земляные, строительные работы, проведение которых может ухудшить состояние объекта культурного наследия, включенного в реестр (в том числе объекта культурного наследия, расположенного за пределами земельного участка (земельных участков), в границах которого (которых) проводятся указанные работы), нарушить его целостность и сохранность, должны быть немедленно приостановлены заказчиком указанных работ, техническим заказчиком (застройщиком) объекта капитального строительства, лицом, проводящим указанные работы, после получения предписания соответствующего органа охраны объектов культурного наследия о приостановлении указанных работ.

Археологические предметы, обнаруженные в результате проведения изыскательских, земляных, строительных работ и иных работ, подлежат обязательной передаче физическими и (или) юридическими лицами, осуществляющими указанные работы, государству в порядке, установленном федеральным органом охраны объектов культурного наследия.

В случае внесения изменений в проектную документацию, увеличение участка производства работ, внесения изменений в стройгенплан, изменение площадок размещения донных отложений, строительства дополнительных объектов, а также устройства любых временных или служебных автодорог, обходов, мест отдыха, площадок складирования материалов или стоянки техники в границах территории объектов культурного наследия, рабочая документация к изменённому проекту и сам проект должны быть представлены для согласования в региональный орган охраны объектов культурного наследия.

Инв. № подл.	Подп. И дата
	Подп. И дата

						020-2022-МОСОКН	Лист
							94
Изм.	Кол.уч	Лист	№ док	Подпись	Дата		

~~020~~
ПРИЛОЖЕНИЯ

Инв. № подл.	Подп. И дата	Подп. И дата					020-2022-МОСОКН	Лист
Изм.	Кол.уч	Лист	№ док	Подпись	Дата	95		

1

25.08.2022 01-09-5463/2022-0-1



ЗАМЕСТИТЕЛЬ
ПРЕДСЕДАТЕЛЯ ПРАВИТЕЛЬСТВА
ЛЕНИНГРАДСКОЙ ОБЛАСТИ -
ПРЕДСЕДАТЕЛЬ КОМИТЕТА ПО
СОХРАНЕНИЮ КУЛЬТУРНОГО
НАСЛЕДИЯ

191311, Санкт-Петербург, ул. Смольного, д.3
Тел./факс: 8 (812) 539-45-00
E-mail: okn@lenreg.ru

25.08.2022 № 01-09-5463/2022-0-1

На № _____ от _____

Генеральному директору
ООО НПО «Проектный институт
территориального развития»

Овчарову Д.А.

ул. Фучика, д. 4, литер К,
Санкт-Петербург, 192102
эл. почта: proekt@ist.su

**Информация о наличии или отсутствии
объектов культурного наследия, включенных в единый государственный
реестр объектов культурного наследия (памятников истории и культуры)
народов Российской Федерации, и выявленных объектов культурного
наследия на землях, подлежащих воздействию земляных, строительных,
мелиоративных, хозяйственных работ, предусмотренных статьей 25
Лесного кодекса Российской Федерации работ по использованию лесов
(за исключением работ, указанных в пунктах 3, 4 и 7 части 1 статьи 25
Лесного кодекса Российской Федерации) и иных работ**

На основании заявления от 26 июля 2022 года № ИС500-167-2022 (входящий № 01-09-5463/2022 от 27 июля 2022 года) в отношении земельных участков с кадастровыми номерами 47:00:0000000:1725 и 47:25:0110001:19, местонахождение: Ленинградская область, Гатчинский муниципальный район, г. Гатчина,

(адрес земельного участка)

сообщаем:

1. Информация о наличии/отсутствии объектов культурного наследия, включенных в единый государственный реестр объектов культурного наследия (памятников истории и культуры) народов Российской Федерации (далее - реестр), выявленные объекты культурного наследия либо объекты, обладающие признаками объекта культурного наследия:

В соответствии с п. 1 ст. 36 Федерального закона от 25 июня 2002 года № 73-ФЗ «Об объектах культурного наследия (памятниках истории и культуры) народов Российской Федерации» (далее – Федеральный закон №73-ФЗ) проектирование и проведение земляных, строительных, мелиоративных, хозяйственных и иных работ осуществляется при отсутствии на данной территории объектов культурного наследия, включенных в единый государственный реестр объектов культурного наследия (памятников истории и культуры) народов Российской Федерации (далее – Реестр), выявленных объектов культурного наследия или объектов, обладающих признаками объекта культурного наследия, либо при условии соблюдения техническим заказчиком (застройщиком) объекта капитального строительства, заказчиками других видов работ,

(информация об объектах либо их отсутствии)

2. Информация о расположении/частичном расположении/либо отсутствии расположения земельного участка в границах защитных зон, в границах территорий объектов культурного наследия, включенных в реестр, в границах территорий выявленных объектов культурного наследия, в границах зон охраны объектов культурного наследия, включенных в реестр, в границах территорий исторических поселений, имеющих особое значение для истории и культуры Российской Федерации:

Рассматриваемые земельные участки расположены в границах территории объектов культурного наследия федерального значения «Ансамбль Гатчинского дворца и парка», 1766-1892 гг. (г. Гатчина, Дворцовый парк) и «Парк «Зверинец», конец XVIII в., сер. XIX в. (г. Гатчина, парк «Зверинец»), включенных в единый государственный реестр объектов культурного наследия (памятников истории и культуры) народов Российской Федерации (далее – ансамбли).

2.1. Описание режимов использования земельного участка (ограничения, обременения): земельные участки с кадастровыми номерами 47:00:0000000:1725 и 47:25:0110001:19, местонахождение: Ленинградская область, Гатчинский муниципальный район, г. Гатчина, относятся к землям историко-культурного назначения, правовой режим которых регулируется земельным законодательством Российской Федерации и Федеральным законом № 73-ФЗ.

3. Информация о наличии/отсутствии данных о проведенных историко-культурных исследованиях: сведения о проведенных историко-культурных исследованиях: письмо комитета по культуре Ленинградской области № 01-10-8160/2019-0-1 от 04 декабря 2019 года: о согласии выводом, изложенным в акте государственной историко-культурной экспертизы документации, обосновывающей меры по обеспечению сохранности объектов культурного наследия при проведении земляных и строительных работ на земельных участках, непосредственно связанных с земельными участками в границах территорий объектов культурного наследия, и в границах территорий объектов культурного наследия, - «Проект мероприятий по обеспечению сохранности объектов культурного наследия при проведении земляных и строительных работ, предусмотренных проектом: «Расчистка реки Теплая, озера Белое и Карпина пруда в Ленинградской области», разработанным ООО «ЛЕНВОДПРОЕКТ» в 2019 году, шифр ОВХП-19000667, на земельных участках, непосредственно связанных с земельными участками в границах территорий объектов культурного наследия и в границах территорий объектов культурного наследия», разработанной ООО «Добрый город» в 2019 году, шифр 060/2019-ПСД, в целях обеспечения сохранности объектов культурного наследия.

4. Информация о необходимости/либо отсутствии необходимости проведения государственной историко-культурной экспертизы:

Согласно п. 2 ст. 36 Федерального закона № 73-ФЗ изыскательские, проектные, земляные, строительные, мелиоративные, хозяйственные работы, указанные в статье 30 Федерального закона № 73-ФЗ работы по использованию лесов и иные работы в границах территории объекта культурного наследия, включенного в реестр, проводятся при условии соблюдения установленных статьей 5.1 Федерального закона № 73-ФЗ требований к осуществлению деятельности в границах территории объекта культурного наследия, и при условии реализации согласованного соответствующим

органом охраны объектов культурного наследия, определенным пунктом 2 статьи 45 Федерального закона № 73-ФЗ, ³²⁴обязательного ¹⁰⁰раздела об обеспечении сохранности указанного объекта культурного наследия в проектах проведения таких работ или проекта обеспечения сохранности указанного объекта культурного наследия, включающих оценку воздействия проводимых работ на указанный объект культурного наследия.

Учитывая изложенное, в случае корректировки ранее утвержденных проектных решений по расчистке реки Теплая, озера Белое и Карпина пруда заказчику работ в соответствии со ст. 5.1, 28, 30, 31, 32, 33, 36, 45.1 Федерального закона 73-ФЗ необходимо:

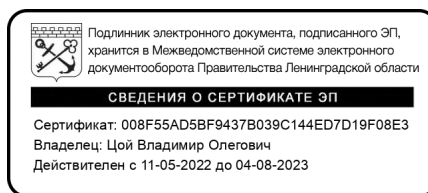
разработать в составе проектной документации раздел об обеспечении сохранности объектов культурного наследия «Ансамбль Гатчинского дворца и парка» и «Парк «Зверинец» (в т.ч. объектов, входящих в состав ансамблей) или проект обеспечения сохранности объектов культурного наследия, включающих оценку воздействия проводимых работ на указанные объекты культурного наследия (далее документация или раздел документации, обосновывающий меры по обеспечению сохранности объектов культурного наследия);

получить по документации или разделу документации, обосновывающей меры по обеспечению сохранности объектов культурного наследия, заключение государственной историко-культурной экспертизы и представить его совместно с указанной документацией в Комитет на согласование;

обеспечить реализацию согласованной Комитетом документации, обосновывающей меры по обеспечению сохранности объектов культурного наследия.

Порядок организации, проведения и рассмотрения заключения государственной историко-культурной экспертизы определен Положением о государственной историко-культурной экспертизе, утвержденным Постановлением Правительства Российской Федерации от 15 июля 2009 года № 569. Со списком аттестованных экспертов можно ознакомиться на официальном сайте Министерства культуры Российской Федерации: mkrf.ru.

Дополнительная информация: в соответствии со ст. 36 Федерального закона № 73-ФЗ земляные, строительные, хозяйственные и иные работы должны быть немедленно приостановлены исполнителем работ в случае обнаружения объекта, обладающего признаками объекта культурного наследия, в том числе объекта археологического наследия. Исполнитель работ в течение трех рабочих дней со дня обнаружения такого объекта обязан направить в региональный орган охраны объектов культурного наследия письменное заявление об обнаруженном объекте культурного наследия либо заявление в форме электронного документа, подписанного усиленной квалифицированной электронной подписью в соответствии с требованиями Федерального закона от 06 апреля 2011 года № 63-ФЗ «Об электронной подписи».



В.О. Цой

2

СОВЕТ МИНИСТРОВ РСФСР**ПОСТАНОВЛЕНИЕ**
от 30 августа 1960 г. N 1327**О ДАЛЬНЕЙШЕМ УЛУЧШЕНИИ ДЕЛА ОХРАНЫ
ПАМЯТНИКОВ КУЛЬТУРЫ В РСФСР**

Совет Министров РСФСР отмечает, что в области охраны памятников культуры Российской Федерации достигнуты известные положительные результаты. Выявлено и взято на учет свыше 30 тыс. памятников археологии, истории, архитектуры и искусства, из которых наиболее ценные приняты под государственную охрану. Осуществлены ремонтно-реставрационные работы более чем по 2 тысячам архитектурных и историко-мемориальных памятников и памятников искусства. Восстановлено и реставрировано около 700 памятников, разрушенных немецко-фашистскими захватчиками в годы Великой Отечественной войны. В ряде автономных республик, краев и областей несколько улучшена работа по научному исследованию и пропаганде памятников культуры.

Вместе с тем в деле охраны памятников имеются еще серьезные недостатки. Многие из них находятся в запущенном состоянии, что ставит их под угрозу разрушения. В то же время средства, выделяемые на эти цели, в ряде областей и автономных республик не осваиваются.

В 1959 году часть средств, предназначенных на ремонт и реставрацию памятников культуры, была использована не по назначению Советами Министров Дагестанской, Мордовской и Татарской АССР, Горьковским, Владимирским, Калининским, Костромским, Тамбовским, Тульским, Ярославским облисполкомами и Ленинградским горисполкомом.

В некоторых областях отсутствует должный учет памятников культуры, ряд памятников архитектуры передается в пользование организациям без заключения охранно-арендных договоров.

Некоторые Советы Министров автономных республик и исполкомы Советов депутатов трудящихся не установили должного надзора за сохранностью памятников культуры и обеспечением их содержания в надлежащем порядке, в результате чего имеются случаи нанесения ущерба памятникам культуры, невыполнения пользователями памятников обязательств по сохранности доверенных им культурных ценностей.

Некоторые памятники архитектуры в Ивановской области доведены до аварийного состояния. В неудовлетворительном состоянии находится ряд уникальных памятников - усадеб Московской области (Кузьминки, Ольгово, Царицыно, парк Кусково и другие).

Только за последние годы имели место разрушения памятников археологии и архитектуры в Краснодарском и Ставропольском краях, Калужской, Рязанской, Сталинградской и других областях.

Неудовлетворительно поставлена пропаганда памятников культуры, недостаточно раскрывается их идейно-художественное содержание.

Министерство культуры РСФСР и его местные органы не уделяют необходимого внимания вопросам издания массовой литературы и других печатных материалов о памятниках культуры. Мало появляется статей в газетах и журналах, посвященных популяризации памятников. Для пропаганды памятников не используется кино, телевидение, радио. Не

проводится также в должной мере пропаганда памятников культуры в лекциях Общества по распространению политических и научных знаний РСФСР.

Слабо ведется работа по привлечению населения и особенно молодежи к активному участию в охране и пропаганде памятников культуры.

В целях дальнейшего улучшения охраны памятников культуры и использования их в деле коммунистического воспитания советского народа Совет Министров РСФСР постановляет:

1. Обязать Советы Министров автономных республик, крайисполкомы, облисполкомы, Мосгорисполком и Ленгорисполком коренным образом улучшить охрану и пропаганду памятников культуры, широко привлекая общественность к этому делу, имеющему важное значение в воспитании у трудящихся, особенно у молодежи, чувства глубокого уважения к историческому прошлому нашего народа и любви к Родине.

2. Установить, что:

а) за сохранность всех памятников культуры полную ответственность несут Советы Министров автономных республик, крайисполкомы, облисполкомы, горисполкомы, райисполкомы и сельские Советы депутатов трудящихся;

б) за сохранность памятников культуры, находящихся в пользовании предприятий, учреждений и организаций, ответственность несут руководители этих предприятий, учреждений и организаций;

в) указания государственных органов охраны памятников культуры по всем вопросам учета, охраны, реставрации и содержания памятников являются обязательными для всех предприятий, учреждений и организаций; проведение мероприятий, затрагивающих памятники культуры, должно согласовываться с органами охраны памятников;

г) снятие памятников культуры с охраны вследствие необходимости их сноса, застройки или переделки, вызываемых исключительными обстоятельствами, допускаются только:

с разрешения Совета Министров РСФСР - по памятникам государственного значения;

с разрешения Министерства культуры РСФСР - по памятникам местного значения.

Памятники культуры снимаются с охраны только после проведения по ним научных исследований и их полной фиксации (фотографирование, обмеры, раскопки, а при необходимости - составление макетов) с представлением этих материалов в Министерство культуры РСФСР.

Связанные с этим расходы относятся за счет организаций, получивших разрешение на снос или переделку памятников.

3. Обязать Советы Министров автономных республик, крайисполкомы, облисполкомы, Мосгорисполком и Ленгорисполком:

а) установить строгий надзор за неприкосновенностью, правильным содержанием и использованием памятников культуры;

б) привлекать в установленном порядке предприятия, организации и совхозы, на территории которых находятся историко-архитектурные и мемориальные памятники, к проведению работ по благоустройству этих памятников и обеспечению их правильного содержания;

в) включать работы по ремонту и восстановлению памятников культуры в планы местных строительных организаций там, где нет специальных реставрационных мастерских;

г) принять меры по улучшению условий работы действующих специальных научно-реставрационных производственных мастерских, укреплению их производственной базы и обеспечению снабжения материалами, необходимыми для реставрационных работ;

д) разрешить реставрационным мастерским выполнять работы по ремонту и реставрации памятников культуры тех автономных республик, краев и областей, где не имеется таких мастерских, включая эти работы в планы указанных мастерских;

е) запретить использование не по назначению средств и материалов, предусматриваемых на реставрацию памятников культуры.

ж) запрещать пользователям памятников в тех автономных республиках, краях и областях, где имеются специальные реставрационные мастерские, выполнять восстановительные и реставрационные работы по памятникам культуры (за исключением мелких периодических работ) без участия указанных мастерских или без наблюдения за работами специалистов-реставраторов, если к работе привлекаются строительные организации.

з) обеспечить строгое соблюдение установленного порядка передачи памятников в пользование. В течение 1960 года заключить охранные или охранно-арендные договоры между пользователями и органами охраны памятников по всем объектам, по которым эти договоры не были заключены ранее, и обеспечить надзор за неуклонным их выполнением.

и) создать при Советах Министров автономных республик, крайисполкомах, облисполкомах, горисполкомах, райисполкомах и сельских Советах депутатов трудящихся комиссии содействия охране памятников культуры, привлекая к участию в них местных работников культуры, науки и представителей общественности.

к) усилить разъяснительную работу среди населения и особенно молодежи о значении памятников культуры и участия населения в их охране. Использовать в этих целях все формы пропаганды (печать, радио, телевидение, кино и др.).

4. Обязать Министерство культуры РСФСР, Советы Министров автономных республик, крайисполкомы, облисполкомы, Мосгорисполком и Ленгорисполком осуществить в 1960 - 1965 годах следующие первоочередные мероприятия по улучшению содержания памятников культуры:

а) по археологическим памятникам - провести научное исследование памятников, длительная сохранность которых не может быть обеспечена. Установить на памятниках плиты с объяснением значения этих памятников. Обеспечить строгое соблюдение установленного порядка раскопки археологических памятников;

б) по историческим и историко-мемориальным памятникам и памятным местам - отремонтировать исторические здания и сооружения, установить на них памятные доски. Благоустроить и озеленить памятные места, братские могилы, воинские захоронения.

могилы выдающихся деятелей государства, науки и культуры. Установить на памятных местах монументы из долговечных материалов;

в) по архитектурным памятникам - провести необходимые консервационные и ремонтно-реставрационные работы, а также работы по благоустройству занимаемых памятниками участков. Реставрировать памятники, подготовляемые к музейному показу. Улучшить режим содержания памятников, осуществить изъятие памятников из ведения организаций, не обеспечивающих их сохранности и правильного использования;

г) по памятникам искусства - провести консервационные работы, обеспечивающие сохранение от разрушения живописи, хранящейся в историко-архитектурных памятниках. Организовать работы по подготовке к музейному показу памятников монументальной живописи, имеющих особо важное значение. Провести регистрацию всех произведений живописи и предметов декоративно-прикладного искусства, хранящихся в историко-архитектурных памятниках. Осуществить необходимые консервационные и реставрационные работы по всем скульптурным памятникам и монументам, находящимся в неудовлетворительном состоянии. Благоустроить места расположения скульптурных памятников и монументов и подходы к ним

5. Обязать Советы Министров автономных республик, крайисполкомы, облисполкомы, Мосгорисполком и Ленгорисполком при реконструкции городов сохранять места сосредоточения памятников культуры как заповедные районы.

Установить вокруг памятников охранные зоны, в пределах которых не могут допускаться работы, причиняющие ущерб памятникам (пахота, огородные работы, строительство и прочее).

6. Обязать Министерство просвещения РСФСР включить в учебные программы педагогических учебных заведений разделы, предусматривающие ознакомление учащихся с памятниками культуры РСФСР. Расширить в педагогических учебных заведениях и школах внеклассную работу по вопросам изучения, популяризации и охраны памятников культуры (организация исторических кружков, выставок, туристических походов и экскурсий к памятникам и памятным местам, организация шефства над памятниками).

7. Обязать Министерство культуры РСФСР, Советы Министров автономных республик, крайисполкомы, облисполкомы, Мосгорисполком и Ленгорисполком в срок до 1 ноября 1961 г. провести обследование состояния памятников культуры, находящихся под государственной охраной, и пересоставить на них учетную документацию. Одновременно продолжить работу по выявлению и учету новых памятников культуры, подлежащих принятию под охрану.

8. Утвердить список памятников культуры согласно Приложению N 1, подлежащих охране как памятники государственного значения, и список памятников культуры согласно Приложению N 2, подлежащих охране как памятники местного значения.

9. Установить, что все памятники культуры подлежат приведению в благоустроенное состояние, а ценнейшие из них - превращению в объекты музейного показа. Утвердить перечень памятников согласно Приложению N 3, подлежащих первоочередной подготовке к музейному показу.

10. Признать утратившими силу Постановления Совета Министров РСФСР от 22 мая 1947 г. N 389 (СП РСФСР, 1947, N 8, ст. 28), от 22 мая 1948 г. N 503 (СП РСФСР, 1948, N 10, ст. 53).

пункты 1, 6, 7, 9 Постановления Совета Министров РСФСР от 29 июня 1957 г. N 781, пункты 2 и 3 Постановления Совета Министров РСФСР от 20 ноября 1958 г. N 1292.

Председатель
Совета Министров РСФСР
Д. ПОЛЯНСКИЙ

Управляющий Делами
Совета Министров РСФСР
И. ГРУЗДЕВ

г. Гатчина	
Ансамбль Гатчинского дворца и парка:	Дворцовый парк
Гатчинский дворец (с Арсенальным и Кухонным каре), 1766 - 1781 гг., арх. А. Финальди.	
В 1793 - 1797 гг. перестроен арх. В.Ф. Бренна и в 1844 - 1851 гг. арх. Р.И. Кузьминым	
Каменные бастионы перед дворцом, 1790-е гг., арх. В.Ф. Бренна. В 1851 г. перестроены арх. Р.И. Кузьминым	
Памятник Павлу I, 1850 - 1851 гг., ск. И.П. Витали	
Екатеринавердерская башня, 1797 г.	
Терраса Собственного садика и металлическая ограда, 1796 г., арх. В.Ф. Бренна (?)	
Дворцовый парк, 1771 - 1796 гг., садоводы Л. Иванов, А. Кряков, В. Навозов, И. Лебедев и др.	
Восьмигранный колодец, 1770-е гг., арх. А. Финальди (?). В 1886 г. перестроен	
Терраса Белого озера, 1790-е гг., арх. В.И. Баженов (?)	
Чесменский обелиск на Белом озере, 1770-е гг., арх. А. Финальди (?)	
Горбатый мост (на Длинном острове), 1793 г., арх. В.Ф. Бренна (?)	
Лесная оранжерея, 1790-е гг., арх. В.Ф. Бренна (?)	
Большая дворцовая оранжерея, 1790-е гг., арх. В.Ф. Бренна (?). В 1884 г. перестроена арх. С.И. Шестаковым	
Амфитеатр, 1797 г., арх. Н.А. Львов	
Колонна "Орла", 1770-е гг., арх. А. Финальди	

: Колонна "Орла", 1770-е гг., арх.
 : А. Ринальди
 : Лавильон "Орла", 1790-е гг.,
 : арх. В.ф. Бренна (?)
 : Три парковые пристани на Белом
 : озере, 1790-е гг.
 : Ворота и ограда "Сильвии", 1793 -
 : 1797 гг., арх. В.ф. Бренна (?)
 : ферма, 1797 - 1800 гг., арх.
 : А.Д. Захаров (?)
 : Большой каменный мост на круговой
 : дороге, 1790-е гг., арх.
 : В.ф. Бренна (?)
 : Каскад со шлюзом, 1797 - 1798
 : гг., арх. Н.А. Львов
 : Ворота в Зверинец (Каскадские,
 : Глухие и Железные), 1790-е гг.,

: арх. В.ф. Бренна (?)
 : Две террасы на Острове любви,
 : 1797 г., арх. В.ф. Бренна (?)
 : Лавильон Венеры, 1792 - 1797 гг.,
 : арх. В.ф. Бренна (?)
 : Металлические мосты на Острове
 : любви и в лабиринте, 1884 г.,
 : арх. Л.ф. Шперер; 1897 г., арх.
 : С.И. Пестяков
 : Портал Березового домика, 1797
 : г., арх. В.ф. Бренна (?)
 : Березовые ворота, 1796 - 1797
 : гг., арх. В.ф. Бренна (?)
 : Цветочная горка с каменными
 : лестницами в Ботаническом саду,
 : конец XVIII в.
 : "Голландия" (Адмиралтейство),
 : 1792 - 1795 гг.
 : Адмиралтейские ворота, 1797 г.,
 : арх-ры В.ф. Бренна (?),
 : В.И. Баженов (?)
 : Каменная терраса с лестницами
 : на Длинном острове,
 : 1792 - 1797 гг.,
 : арх. В.ф. Бренна (?)
 : Лестницы и террасы в Голландском

лестницы и террасы в голландском
 и Верхнем садах, 1796 г., арх.
 В.ф. Бренна
 Мраморная и парковая скульптура,
 XVIII в.
 Разные парковые сооружения (мос-
 ты, ворота, павильоны и др.)
 Адмиралтейский мост и две корде-
 гаржи, 1790-е годы, арх.
 А.Д. Захаров

 Приоратский парк:
 Приоратский парк, середина
 XVIII в., садовые мастера
 Гельмгольц, Марселий и др.
 Приоратский дворец,
 1797 - 1798 гг., арх. Н.А. Львов
 Разные парковые сооружения

 Парк "Зверинец":
 Парк, конец XVIII в.
 Птичник, 1801 г., арх. А.Д.
 Захаров
 Разные парковые сооружения

 Круглая рига, конец XVIII в.,
 арх. Н.А. Львов

 Казармы Кирасирского полка, ко-
 нец XVIII в., арх-ры В.И. Баже-
 нов, В.ф. Бренна, И.Е. Старов

 Обелиск и площадь "Коннетабля" с
 подпорными стенками,
 1792 - 1793 гг., арх. В.ф. Бренна
 (?)

 Смоленские (Двинские) ворота,
 1831 г., арх. В.А. Глинка

Киевское шоссе

Верстовые столбы, конец XVIII в.,
 арх. А. Ринальди (?)



КОМИТЕТ ПО КУЛЬТУРЕ ЛЕНИНГРАДСКОЙ ОБЛАСТИ

ПРИКАЗ

от 20 апреля 2014 года№ 01-07/14-01**Об утверждении границы территории объекта культурного наследия федерального значения «Ансамбль Гатчинского дворца и парка»**

В соответствии с Федеральным законом от 25.06.2002 №73-ФЗ «Об объектах культурного наследия (памятниках истории и культуры) народов Российской Федерации», а также положением о комитете по культуре Ленинградской области, утвержденным постановлением Правительства Ленинградской области от 13.02.2008 №20,

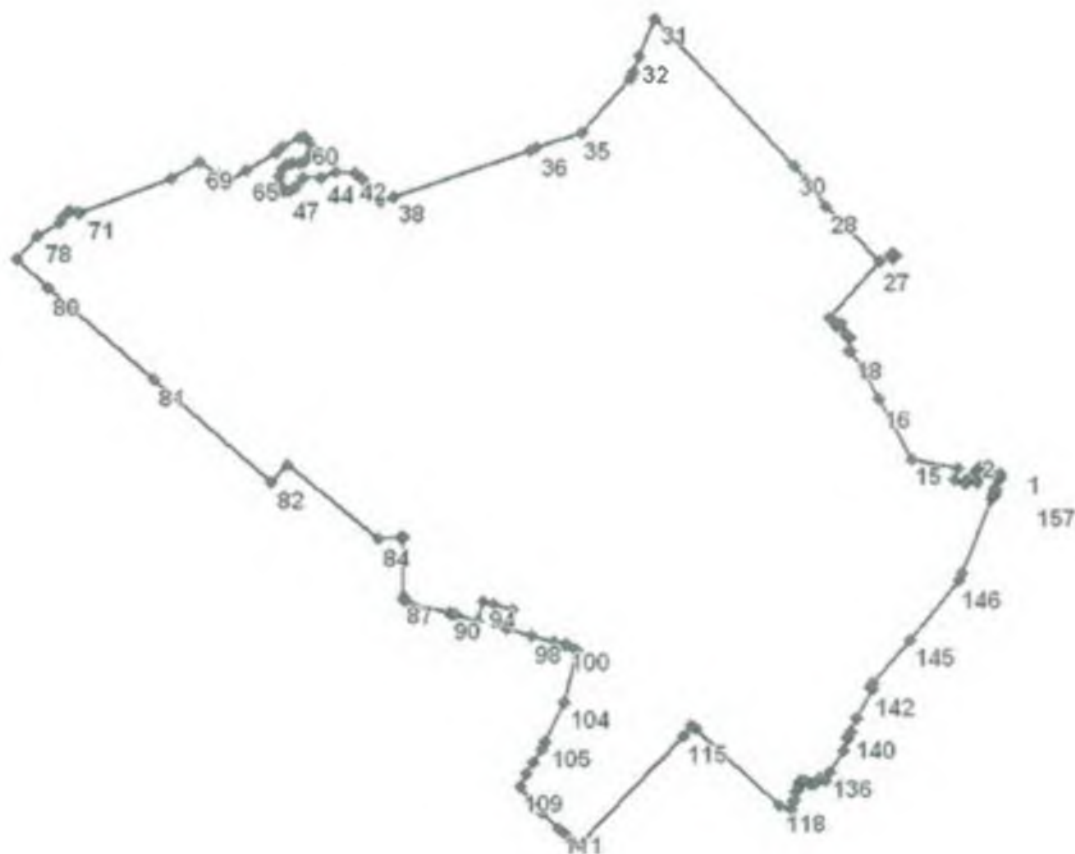
1. Утвердить границы территории объекта культурного наследия федерального значения «Ансамбль Гатчинского дворца и парка» (далее – объект культурного наследия), расположенного по адресу: Ленинградская область, г.Гатчина, дворцовый парк (приложение №1 на 6 листах).

2. Настоящий приказ вступает в силу со дня его официального опубликования.

3. Контроль за исполнением настоящего приказа возложить на заместителя начальника департамента Лазареву Г.Е.

Председатель комитета по культуре
Ленинградской области

Н.Г.Кононенко



Координаты поворотных точек границы территории объекта культурного наследия федерального значения «Ансамбль Гатчинского дворца и парка»

Обозначение (номер) характерной точки	Координаты характерных точек во Всемирной геодезической системе координат (WGS-84)		Координаты характерных точек в местной системе координат (МСК)	
	Северной широты	Восточной долготы	X	Y
1	59,33,59.8	30,7,12.49	53105,97	102851,13
2	59,34,0.24	30,7,10.53	53117,92	102820,33
3	59,34,0.35	30,7,9.897	53121,55	102810,30
4	59,34,0.12	30,7,9.732	53114,30	102807,75
5	59,34,0.18	30,7,9.364	53116,20	102801,97
6	59,34,0.00	30,7,9.282	53110,60	102800,70
7	59,33,59.9	30,7,9.645	53109,30	102806,40
8	59,33,59.7	30,7,9.595	53103,70	102805,60
9	59,33,59.7	30,7,9.728	53102,00	102807,70
10	59,33,59.2	30,7,9.375	53087,11	102802,20
11	59,33,59.4	30,7,8.115	53094,80	102782,40

Обозначение (номер) характерной точки	Координаты характерных точек во Всемирной геодезической системе координат (WGS-84)		Координаты характерных точек в местной системе координат (МСК)	
	Северной широты	Восточной долготы	X	Y
12	59,33,59.1	30,7,7.867	53085,31	102778,50
13	59,33,59.4	30,7,6.441	53094,20	102756,10
14	59,34,0.24	30,7,6.970	53117,82	102764,39
15	59,34,0.90	30,7,0.836	53138,25	102668,00
16	59,34,4.97	30,6,56.68	53264,10	102602,64
17	59,34,7.08	30,6,54.47	53329,45	102567,83
18	59,34,8.27	30,6,52.89	53365,93	102542,84
19	59,34,8.28	30,6,52.82	53366,29	102541,76
20	59,34,9.21	30,6,52.99	53395,05	102544,51
21	59,34,9.27	30,6,52.54	53397,11	102537,35
22	59,34,9.49	30,6,52.33	53403,63	102534,05
23	59,34,10.1	30,6,51.69	53423,36	102524,04
24	59,34,9.99	30,6,51.16	53419,33	102515,61
25	59,34,10.2	30,6,50.95	53428,03	102512,27
26	59,34,10.5	30,6,50.29	53434,89	102501,99
27	59,34,14.3	30,6,56.87	53553,97	102605,04
28	59,34,18.1	30,6,49.92	53670,53	102495,75
29	59,34,19.9	30,6,47.29	53726,48	102454,44
30	59,34,20.8	30,6,45.71	53753,98	102429,57
31	59,34,30.7	30,6,27.82	54062,44	102148,12
32	59,34,28.2	30,6,25.59	53983,61	102113,27
33	59,34,27.1	30,6,24.87	53948,46	102102,12
34	59,34,26.7	30,6,24.41	53936,14	102094,90
35	59,34,23.0	30,6,17.96	53823,81	101993,70
36	59,34,22.0	30,6,11.98	53792,19	101899,87
37	59,34,21.9	30,6,11.25	53788,57	101888,40
38	59,34,18.8	30,5,53.16	53693,02	101604,55
39	59,34,18.5	30,5,51.30	53683,28	101575,41
40	59,34,19.3	30,5,49.58	53707,96	101548,42
41	59,34,20.1	30,5,49.04	53730,40	101539,95
42	59,34,20.5	30,5,48.09	53742,86	101524,91
43	59,34,20.5	30,5,45.52	53743,86	101484,49
44	59,34,20.1	30,5,43.68	53732,23	101455,74
45	59,34,20.1	30,5,41.35	53731,13	101419,12
46	59,34,19.5	30,5,40.26	53712,78	101402,05
47	59,34,19.2	30,5,39.50	53703,86	101390,07
48	59,34,19.2	30,5,38.84	53705,22	101379,79
49	59,34,19.5	30,5,38.28	53712,85	101370,96
50	59,34,19.7	30,5,38.15	53718,93	101368,97
51	59,34,20.2	30,5,38.15	53735,53	101368,98
52	59,34,20.7	30,5,38.58	53750,95	101375,60
53	59,34,21.0	30,5,39.15	53758,23	101384,52
54	59,34,21.1	30,5,39.99	53761,21	101397,74
55	59,34,21.1	30,5,40.89	53762,63	101411,84
56	59,34,21.2	30,5,41.55	53767,09	101422,29
57	59,34,21.5	30,5,42.11	53775,02	101430,96
58	59,34,21.8	30,5,42.46	53785,28	101436,53
59	59,34,22.1	30,5,42.40	53794,89	101435,52
60	59,34,22.7	30,5,41.92	53812,46	101427,91
61	59,34,22.8	30,5,41.51	53816,44	101421,55
62	59,34,22.8	30,5,40.95	53813,98	101412,83
63	59,34,22.2	30,5,38.62	53797,11	101376,21
64	59,34,21.8	30,5,37.76	53785,17	101362,69
65	59,34,20.6	30,5,33.95	53746,11	101302,98
66	59,34,19.8	30,5,31.06	53720,86	101257,66

Обозначение (номер) характерной точки	Координаты характерных точек во Всемирной геодезической системе координат (WGS-84)		Координаты характерных точек в местной системе координат (МСК)	
	Северной широты	Восточной долготы	X	Y
67	59,34,20.2	30,5,30.54	53733,77	101249,36
68	59,34,20.3	30,5,30.34	53738,60	101246,30
69	59,34,21.2	30,5,27.96	53766,26	101208,91
70	59,34,20.2	30,5,24.21	53733,64	101150,09
71	59,34,17.8	30,5,12.38	53661,14	100964,45
72	59,34,17.8	30,5,12.08	53658,65	100959,68
73	59,34,17.9	30,5,11.87	53663,17	100956,33
74	59,34,18.0	30,5,11.06	53665,62	100943,63
75	59,34,17.8	30,5,10.49	53660,73	100934,76
76	59,34,17.6	30,5,9.996	53653,78	100926,89
77	59,34,17.2	30,5,9.567	53640,08	100920,21
78	59,34,16.3	30,5,6.770	53613,93	100876,33
79	59,34,14.7	30,5,3.955	53563,57	100832,21
80	59,34,12.7	30,5,8.142	53503,34	100898,00
81	59,34,6.51	30,5,21.80	53309,20	101112,79
82	59,33,59.4	30,5,37.04	53090,99	101352,33
83	59,34,0.61	30,5,39.05	53127,09	101383,84
84	59,33,55.6	30,5,50.94	52973,18	101570,81
85	59,33,55.7	30,5,53.90	52976,12	101617,37
86	59,33,55.7	30,5,54.31	52976,18	101623,71
87	59,33,51.7	30,5,54.28	52852,09	101623,39
88	59,33,51.4	30,5,54.29	52844,03	101623,64
89	59,33,51.3	30,5,54.88	52839,98	101632,92
90	59,33,50.5	30,6,0.183	52816,55	101716,09
91	59,33,50.4	30,6,0.651	52814,24	101723,45
92	59,33,50.4	30,6,0.975	52812,90	101728,55
93	59,33,50.0	30,6,3.992	52799,79	101775,95
94	59,33,51.3	30,6,4.744	52841,40	101787,71
95	59,33,51.2	30,6,6.004	52836,57	101807,52
96	59,33,50.7	30,6,8.647	52823,25	101849,02
97	59,33,49.4	30,6,7.912	52783,30	101837,54
98	59,33,49.0	30,6,11.08	52768,70	101887,37
99	59,33,48.6	30,6,14.08	52756,44	101934,47
100	59,33,48.4	30,6,15.42	52751,18	101955,54
101	59,33,48.3	30,6,15.84	52749,81	101962,11
102	59,33,48.1	30,6,16.72	52741,39	101975,94
103	59,33,47.9	30,6,17.22	52737,18	101983,84
104	59,33,44.5	30,6,15.34	52631,53	101954,52
105	59,33,41.9	30,6,12.85	52549,64	101915,61
106	59,33,41.4	30,6,12.40	52533,41	101908,46
107	59,33,40.5	30,6,11.27	52506,46	101890,84
108	59,33,39.6	30,6,10.31	52480,46	101875,71
109	59,33,38.8	30,6,9.457	52454,12	101862,33
110	59,33,37.1	30,6,12.45	52400,56	101909,56
111	59,33,36.0	30,6,14.65	52366,69	101944,17
112	59,33,35.5	30,6,15.45	52353,42	101956,59
113	59,33,35.2	30,6,16.10	52344,11	101966,87
114	59,33,34.8	30,6,17.38	52330,68	101986,95
115	59,33,42.2	30,6,31.08	52560,22	102201,88
116	59,33,42.9	30,6,32.13	52582,25	102218,22
117	59,33,42.7	30,6,32.56	52575,56	102224,99
118	59,33,37.5	30,6,43.60	52414,79	102398,65
119	59,33,37.1	30,6,45.03	52403,79	102421,09
120	59,33,37.7	30,6,45.34	52420,85	102425,99
121	59,33,37.9	30,6,45.43	52427,04	102427,46

Обозначение (номер) характерной точки	Координаты характерных точек во Всемирной геодезической системе координат (WGS-84)		Координаты характерных точек в местной системе координат (МСК)	
	Северной широты	Восточной долготы	X	Y
122	59,33,38.4	30,6,45.64	52442,25	102430,63
123	59,33,38.6	30,6,45.96	52449,45	102435,64
124	59,33,38.8	30,6,46.07	52455,31	102437,35
125	59,33,39.0	30,6,46.15	52460,71	102438,62
126	59,33,39.0	30,6,46.17	52462,08	102438,95
127	59,33,39.1	30,6,46.32	52465,67	102441,23
128	59,33,39.2	30,6,46.61	52467,71	102445,82
129	59,33,39.2	30,6,46.86	52467,66	102449,84
130	59,33,39.1	30,6,47.18	52464,21	102454,76
131	59,33,39.0	30,6,47.57	52461,28	102460,96
132	59,33,39.0	30,6,47.85	52460,81	102465,36
133	59,33,39.0	30,6,48.16	52461,63	102470,28
134	59,33,39.4	30,6,48.74	52473,86	102479,31
135	59,33,39.2	30,6,49.48	52467,69	102490,98
136	59,33,39.7	30,6,50.09	52484,56	102500,44
137	59,33,41.2	30,6,51.81	52531,00	102527,44
138	59,33,42.0	30,6,52.39	52553,97	102536,39
139	59,33,42.1	30,6,52.50	52557,10	102538,23
140	59,33,42.5	30,6,52.94	52570,25	102545,03
141	59,33,43.4	30,6,53.69	52596,74	102556,79
142	59,33,45.4	30,6,55.70	52659,49	102588,23
143	59,33,45.5	30,6,55.47	52662,53	102584,74
144	59,33,45.7	30,6,55.87	52669,29	102590,97
145	59,33,48.6	30,7,0.624	52759,13	102665,36
146	59,33,52.7	30,7,7.082	52885,49	102766,52
147	59,33,53.1	30,7,7.518	52898,72	102773,36
148	59,33,58.1	30,7,11.45	53053,52	102834,91
149	59,33,58.2	30,7,11.51	53057,75	102835,79
150	59,33,58.5	30,7,11.68	53065,09	102838,49
151	59,33,58.5	30,7,11.60	53065,61	102837,25
152	59,33,58.8	30,7,11.84	53075,33	102841,01
153	59,33,58.8	30,7,11.92	53074,85	102842,25
154	59,33,59.4	30,7,12.39	53094,00	102849,61
155	59,33,59.5	30,7,12.24	53096,91	102847,28
156	59,33,59.6	30,7,12.33	53099,50	102848,61
157	59,33,59.8	30,7,12.49	53105,97	102851,13
163	59,34,14.7	30,6,58.27	53567,69	102627,09
164	59,34,14.6	30,6,58.62	53562,01	102632,54
165	59,34,14.8	30,6,59.03	53568,46	102638,98
166	59,34,14.9	30,6,58.69	53574,02	102633,54
167	59,34,14.7	30,6,58.27	53567,69	102627,09

Описание границ территории объекта культурного наследия федерального значения – «Ансамбль Гатчинского дворца и парка»

От т.1 до т. 66 граница проходит в западном направлении по границе кадастрового участка 47:25:0110001:19, от т. 66 до т. 67 вдоль моста, от т. 67 до т. 71 по границе кадастрового участка 47:25:0110001:19, от т. 71 до т. 72 через р. Колпанскую, от т. 72 до т. 85 по границе кадастрового участка 47:25:0110001:19, от т. 85 до т. 86 перпендикулярно ул. Нестерова, от т. 86 до т. 87 по границе кадастрового участка 47:25:0110001:1, от т. 87 до т. 91 по

границе кадастрового участка 47:25:0110001:19, от т. 91 до т. 92 параллельно Красноармейскому проспекту, от т. 92 до т. 103 по границе кадастрового участка 47:25:0110001:19, от т. 103 до т. 109 в южном направлении до ул. Григорина, от т. 109 до т. 114 вдоль ул. Григорина по нечетной стороне, от т. 114 до т. 116 в северо-восточном направлении до Красноармейского пр., от т. 116 до т. 119 по границе кадастрового участка 47:25:0110001:19, от т. 119 до т. 134 вдоль рва, от т. 134 до т. 135 перпендикулярно рву, от т. 135 до т. 157 по границе кадастрового участка 47:25:0110001:19, от т. 163 до т. 167 по периметру здания караулки.



АДМИНИСТРАЦИЯ ЛЕНИНГРАДСКОЙ ОБЛАСТИ
КОМИТЕТ ПО КУЛЬТУРЕ ЛЕНИНГРАДСКОЙ ОБЛАСТИ

ПРИКАЗ

«11» сентября 2015 г.

№ 01-03/15-45

г. Санкт-Петербург

**Об утверждении предмета охраны
объекта культурного наследия федерального значения
«Ансамбль Гатчинского дворца и парка»**

В соответствии со ст. 9.1, 33 Федерального закона от 25 июня 2002 года № 73-ФЗ «Об объектах культурного наследия (памятниках истории и культуры) народов Российской Федерации», подпунктом 3.8 пункта 3 Положения о комитете по культуре Ленинградской области от 13 февраля 2008 года № 20, пунктом 7 Положения о едином государственном реестре объектов культурного наследия (памятников истории и культуры) народов Российской Федерации, утвержденного приказом Минкультуры России от 3 октября 2011 года № 954, приказываю:

1. Утвердить предмет охраны объекта культурного наследия федерального значения «Ансамбль Гатчинского дворца и парка», расположенного по адресу: Ленинградская область, г. Гатчина, Дворцовый парк, принятого на государственную охрану постановлением Совета Министров РСФСР от 30 августа 1960 года № 1327 «О дальнейшем улучшении дела охраны памятников культуры РСФСР», согласно приложению к настоящему приказу.

2. Отделу по осуществлению полномочий Российской Федерации в сфере объектов культурного наследия департамента государственной охраны, сохранения и использования объектов культурного наследия комитета по культуре Ленинградской области обеспечить внесение соответствующих сведений в единый государственный реестр объектов культурного наследия (памятников истории и культуры) народов Российской Федерации.

3. Настоящий приказ вступает в силу со дня его официального опубликования.

4. Контроль за исполнением настоящего приказа возложить на заместителя начальника департамента государственной охраны, сохранения и использования объектов культурного наследия комитета по культуре Ленинградской области Лазареву Г.Е.

Председатель комитета

Н.Г. Кононенко

ПРЕДМЕТ ОХРАНЫ

объекта культурного наследия федерального значения «Ансамбль Гатчинского дворца и парка»,

расположенного по адресу: Ленинградская область, г. Гатчина, Дворцовый парк.

Предметом охраны объекта культурного наследия федерального значения «Ансамбль Гатчинского дворца и парка» являются:

местоположение объекта на территории г. Гатчина;

местоположение объекта на участке;

композиционные особенности строений, участвующих в формировании территории, включая следующие объекты: Гатчинский дворец (с Арсенальным и Кухонным каре), Каменные бастионы перед дворцом, Памятник Павлу I, Екатеринвердерская башня, Терраса Собственного садика и металлическая ограда, Дворцовый парк, Терраса Белого озера с Львиной пристанью и статуями «Живопись», «Поэзия», «Скульптура», «Музыка», «Лев» (две) и вазами (восемнадцать), Чесменский обелиск на Белом озере, Горбатый мост (на Длинном острове), Лесная оранжерея, Большая дворцовая оранжерея, Амфитеатр, Колонна «Орла», Павильон «Орла», Три паромные пристани на Белом озере, Ворота и ограда «Сильвии», Большой каменный мост на круговой дороге, ворота в Зверинец (каскадские, глухие и железные), Павильон Венеры, Металлические мосты на Острове любви и в лабиринте, Портал «Березового домика», Березовые ворота, Цветочная горка с каменными лестницами в Ботаническом саду, «Голландия» (Адмиралтейство), Адмиралтейские ворота, лестницы и террасы в Голландском и Верхнем садах, Каскад со шлюзом, Две террасы на Острове любви, Каменная терраса с лестницами на Длинном острове, Мраморная и парковая скульптура, Разные парковые сооружения (мосты, ворота, павильоны и пр.), Восьмигранный колодец, Ферма;

объемно-пространственные композиции строений, входящих в состав ансамбля;

культурный слой, рельеф, природный ландшафт;

местоположение объектов, тип планировки парка, трассировка дорожек, месторасположение въездов;

характер стилистического решения, озеленения, благоустройства;

конструкции, материалы, характер кровельного покрытия и высотные отметки крыш строений ансамбля;

композиционное решение и архитектурно-художественное оформление фасадов строений ансамбля;

территория парка с водными объектами.



АДМИНИСТРАЦИЯ ЛЕНИНГРАДСКОЙ ОБЛАСТИ
КОМИТЕТ ПО КУЛЬТУРЕ ЛЕНИНГРАДСКОЙ ОБЛАСТИ

ПРИКАЗ

«16» августа 2020 г.

№ 01-03/20-236
Санкт-Петербург

**Об установлении предмета охраны объекта культурного наследия
федерального значения «Дворцовый парк», 1771–1796 гг. (ансамбль),
входящего в состав объекта культурного наследия федерального значения
«Ансамбль Гатчинского дворца и парка», 1766–1801 гг.,
расположенного по адресу: Ленинградская область,
г. Гатчина, Дворцовый парк.**

В соответствии со статьями 9.1, 20, 33 Федерального закона от 25 июня 2002 года № 73-ФЗ «Об объектах культурного наследия (памятниках истории и культуры) народов Российской Федерации», ст. 4 областного закона от 25 декабря 2015 года № 140-оз «О государственной охране, сохранении, использовании и популяризации объектов культурного наследия (памятников истории и культуры) народов Российской Федерации, расположенных на территории Ленинградской области», п. 2.2.1. Положения о комитете по культуре Ленинградской области, утвержденного постановлением Правительства Ленинградской области от 24 октября 2017 года № 431, а также руководствуясь Положением о едином государственном реестре объектов культурного наследия (памятников истории и культуры) народов Российской Федерации, утвержденным приказом Минкультуры России от 3 октября 2011 года № 954,

приказываю:

1. Установить предмет охраны объекта культурного наследия федерального значения «Дворцовый парк», 1771–1796 гг. (ансамбль), входящего в состав объекта культурного наследия федерального значения «Ансамбль Гатчинского дворца и парка», 1766–1801 гг., расположенного по адресу: Ленинградская область, Гатчинский район, г. Гатчина, Дворцовый парк, принятого под государственную охрану Постановлением Совета Министров от 30 августа 1960 года № 1327 «О дальнейшем улучшении дела охраны памятников культуры в РСФСР» согласно приложению к настоящему приказу.

2. Отделу по осуществлению полномочий Российской Федерации в сфере объектов культурного наследия департамента государственной охраны, сохранения и использования объектов культурного наследия комитета по культуре Ленинградской области обеспечить внесение соответствующих сведений в Единый

государственный реестр объектов культурного наследия (памятников истории и культуры) народов Российской Федерации; ³⁴⁵ ¹²¹

3. Настоящий приказ вступает в силу со дня его официального опубликования.

4. Контроль за исполнением настоящего приказа возложить заместителя председателя – начальника департамента государственной охраны, сохранения и использования объектов культурного наследия комитета по культуре Ленинградской области.

Председатель комитета



В.О. Цой

Приложение
к приказу комитета по культуре
Ленинградской области
от «26» августа 2020 г.
№ 01-03/20-236

Предмет охраны
объекта культурного наследия федерального значения
«Дворцовый парк», 1771–1796 гг. (ансамбль), входящего в состав объекта
культурного наследия федерального значения «Ансамбль Гатчинского дворца
и парка», 1766–1801 гг., расположенного по адресу: Ленинградская область,
г. Гатчина, Дворцовый парк.

№ п.п	Видовая принадлежность предмета охраны	Предмет охраны	Фотографии
1.	Объемно-пространственное и планировочное решение	<p>историческое местоположение – участок в установленных границах объекта культурного наследия (ограниченный с севера – границей Парка «Зверинец», ул. Крупской, с востока – ул. Хохлова, далее по границе кадастрового квартала 47:25:0110001:19, с юга – пр. 25 Октября, с запада – пр. Красноармейским;</p> <p>исторический тип парка – пейзажный с регулярными элементами: остров Любви, Ботанические, Голландские, Липовый и Собственный сады; берега и склоны Карпина пруда оформлены террасами, берега прудов и озёр – уклонами;</p> <p>историческая объемно-пространственная композиция: сочетание открытых пространств (водоемов, Нижнего голландского сада, луга со стороны северного фасада Дворца, открытого пространства «Графин», просеки от колонны Орла до береговой</p>	 

линии озера Белого, плаца),
 полуоткрытых (с северо-западной
 стороны Березового домика до
 границ парка с парком «Зверинец»
 с ландшафтными группами и
 солитерами, террас Верхнего и
 Нижнего ботанических садов,
 береговой линии озера Белое с
 ландшафтными группами и
 солитерами, трассированных
 склонов Карпиного пруда),
 с аллеями и рядовыми
 посадками, историческими
 зданиями, строениями и
 сооружениями, водной и
 гидротехнической системой;

визуальные перспективы: с
 южного берега Белого озера на
 павильон Венеры до Большого
 каменного моста, от Ковша на
 Дворец, от паркового фасада
 Дворца на Чесменский обелиск, от
 пространства «Графин» до
 павильона Венеры, от просеки
 колонны Орла на павильон Орла;

**местоположение зданий и
 сооружений и ландшафтных
 объектов на территории
 Дворцового парка входящих в
 состав объекта культурного
 наследия федерального
 значения «Ансамбль
 Гатчинского дворца и парка»**




2. **Планировочная система**

историческая объемно-
 планировочная структура по
 ландшафтным районам, включая
 характер планировки,
 соотношение открытых,
 полуоткрытых и закрытых
 пространств

историческая дорожно-
 тропиная сеть, включая
 местоположение, характер
 покрытий дорог, аллей, плаца;



		<p>историческое местоположение, конфигурация и конструкции земляных сооружений, террас;</p> <p>историческое местоположение, характер и абрис береговых линий озер, прудов, островов;</p> <p>визуальные и композиционные связи;</p> <p>историческая объемно-планировочная система парка по ландшафтным районам:</p> <p>в районах: остров Любви, Верхний и Нижний ботанические сады, Верхний и Нижний голландские сады, Липовый и Собственный сады, комплекс Большие императорские оранжереи, парк Сильвия – регулярная;</p> <p>в остальной части парка (Английском саду) – пейзажная, за исключением исторических включенных элементов внутри общей структуры района.</p>	
3.	Система насаждений	<p>основной видовой состав насаждений (аллеи, группы, солитеры):</p> <p>старовозрастные и среднеспелые деревья лиственных и хвойных пород – исторический видовой состав и расположение по историческим материалам, материалам ландшафтных инвентаризаций;</p> <p>исторические типы и характер насаждений (аллеи, рядовые, смешанные посадки, ландшафтные группы, массивы, рощи и солитеры)</p>	
4.	Водная и гидротехническая системы	Гидротехнические системы и сооружения: местоположение	

гидротехнических сооружений и элементов их благоустройства, исторические габариты, исторический облик конструкций берегоукрепления;

природная система:

Озеро Серебряное, река Колпанская в границах территории парка – местоположение, исторические габариты, исторический абрис береговой линии, береговой откос, одерновка берегов;

историческая система:

Павловский канал (часть гидросистемы Белого озера) – местоположение - по северной границе парка вдоль острова Топкий;

историческая конфигурация в плане; абрис береговой линии; исторический облик конструкций берегоукрепления;

Канал острова Любви (часть гидросистемы Белого озера) – местоположение (вдоль северного, восточного, южного берегов острова Любви); историческая конфигурация в плане; абрис береговой линии; исторический облик конструкций берегоукрепления; одерновка берегов до линии уреза воды;

Водный Лабиринт – часть гидросистемы Белого озера, местоположение (в восточной части правобережья Белого озера), историческая конфигурация в плане; абрис береговой линии; исторический облик конструкций берегоукрепления; одерновка берегов до линии уреза воды;

Ковш (часть гидросистемы Белого озера) – местоположение (между западным фасадом Голландии (Адмиралтейства) и Белым озером), историческая конфигурация в плане; абрис береговой линии; исторический облик конструкций берегоукрепления; одерновка берегов до линии уреза воды;

Колодец «Иордань» (часть гидросистемы Белого озера) – местоположение (напротив Адмиралтейских ворот), историческая конфигурация в плане; исторический облик конструкций берегоукрепления;

Восьмигранный колодец (часть гидросистемы Серебряного озера) – местоположение (между Серебряным озером и Карпиным прудом), историческая конфигурация в плане; исторический облик конструкций берегоукрепления;

Пруды:

Карпин пруд - местоположение, историческое сообщение с Черным и Белым озерами, исторический облик конструкций берегоукрепления; одерновка берегов;

Пруд Восьмигранный – местоположение (Верхний ботанический сад, по центру), исторические конструкции дна и берегоукрепления, одерновка берегов;

Пруд Круглый – местоположение (Нижний ботанический сад, по центру), исторические конструкции дна и

	<p>берегоукрепления, одерновка берегов;</p> <p>Пруд Прямоугольный – местоположение (на востоке правобережной части парка между Березовым домиком и Водным лабиринтом), исторические конструкции дна и берегоукрепления, одерновка берегов;</p> <p>историческое русло реки Колпанской – местоположение;</p> <p>историческая мелиоративная сеть – местоположение, характер конструкций.</p>	
5.	<p>Рельеф</p> <p>Исторический тип рельефа: преимущественно природный, равнинный рельеф местности в северо-восточной и северо-западной частях парка с локальными перепадами разной протяженности; в восточной и южной частях парка с выраженными перепадами высот;</p> <p>искусственный рельеф: исторический искусственный рельеф участка территории у Березового домика и участка территории пространства «Графин»;</p> <p>исторические террасы с пешеходными дорожками, площадками, посадки деревьев: местоположение (террасы Верхнего и Нижнего ботанических садов, террасы Верхнего и Нижнего голландских садов, Собственного сада, террасы на береговых склонах Карпиного пруда);</p>	

	<p>береговые склоны в пейзажных частях парка;</p> <p>историческое укрепление склонов и откосов террас с дерновым покрытием;</p> <p>исторические насыпные сооружения:</p> <p>Цветочная горка с площадкой и дорожками на террасированных склонах: местоположение (по центру западной границы Верхнего и Нижнего ботанических садов, восточная граница Лесного лабиринта); конфигурация; габариты; укрепление склонов (одерновка);</p> <p>горка Хаос: местоположение (в западной части Лесного лабиринта);</p> <p>«Амфитеатр»: местоположение – в западной части парка между комплексом Больших императорских оранжерей и колонной Орла.</p>	
<p>6. Ландшафтные районы</p>	<p>1. Английский сад</p> <p>Историческое объемно-пространственное решение; Исторический природный тип рельефа; пейзажная планировка; Исторический тип и характер насаждений (рядовые и смешанные посадки, ландшафтные группы, массивы, рощи и солитеры); Основной породный состав насаждений и расположение по историческим материалам, материалам ландшафтных инвентаризаций;</p> <p>2. Район остров Любви</p> <p>Историческая конфигурация в плане; историческое объемно-</p>	

пространственное решение;
 исторический плоский тип
 рельефа; регулярная историческая
 планировка; исторический тип и
 характер насаждений; основной
 породный состав насаждений и
 расположение по историческим
 материалам, материалам
 ландшафтных инвентаризаций;
 исторический облик конструкций
 берегоукрепления;
 историческое оформление малыми
 архитектурными формами и
 скульптурой;

3. Район ботанических садов

Историческое объёмно-
 пространственное решение;
 исторический террасированный
 тип рельефа; историческая
 планировка;
 исторический тип и характер
 насаждений; исторический
 породный состав насаждений и
 расположение по историческим
 материалам, материалам
 ландшафтных инвентаризаций;

4. Район парадных придворцовых садов

Историческое объёмно-
 пространственное решение;
 исторический террасированный
 тип рельефа; регулярная
 планировка;
 исторический тип и характер
 насаждений (рядовые, смешанные
 посадки, ландшафтные группы,
 рожи и солитеры); основной
 породный состав насаждений и
 расположение по историческим
 материалам, материалам
 ландшафтных инвентаризаций;

5. Район Плаца

Историческое объёмно-



пространственное решение;
 исторический тип рельефа, ров;
 историческая планировка;
 исторические конструкции
 устройства Бастионной стены и
 рва;
 исторические конструкции
 мостов;

6. Район комплекса Больших императорских оранжерей

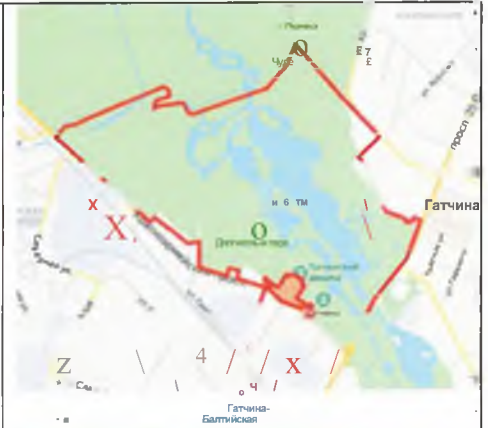
Историческое объёмно-пространственное решение;
 исторический плоский тип рельефа; регулярная планировка;
 исторический тип и характер насаждений; основной породный и видовой состав насаждений и расположение по историческим материалам, материалам ландшафтных инвентаризаций;


7. Район «Сильвия»

Историческое объёмно-пространственное решение;
 исторический плоский тип рельефа; регулярная планировка;
 исторический тип и характер насаждений (рядовые и смешанные посадки, ландшафтные группы, рожи и солитеры); основной породный состав насаждений и расположение по историческим материалам, материалам натуральных и ландшафтных инвентаризаций;
 историческая мелиоративная сеть;
 исторические конструкции малых архитектурных форм;

8. Район аллеи Павла Первого

Историческое объёмно-пространственное решение;
 исторический плоский тип рельефа; регулярная планировка;



		<p>исторический тип и характер насаждений (рядовые, смешанные, солитеры); основной породный и видовой состав насаждений и расположение по историческим материалам, материалам ландшафтных инвентаризаций;</p>	
--	--	---	---

* Предмет охраны может быть уточнен при проведении дополнительных научных исследований.



АДМИНИСТРАЦИЯ ЛЕНИНГРАДСКОЙ ОБЛАСТИ
КОМИТЕТ ПО КУЛЬТУРЕ ЛЕНИНГРАДСКОЙ ОБЛАСТИ

ПРИКАЗ

«22» ноября 2019 г.

№ 01-03/19-482
Санкт-Петербург

Об установлении предмета охраны объекта культурного наследия федерального значения «Терраса Белого озера», 1790-е гг., входящего в состав объекта культурного наследия федерального значения «Ансамбль Гатчинского дворца и парка», 1766-1801 гг., расположенного по адресу: Ленинградская область, Гатчинский район, г. Гатчина, Дворцовый парк (Ленинградская область, Гатчинский муниципальный район, Гатчинское городское поселение, город Гатчина, проспект Красноармейский, дом 1, сооружение 16)

В соответствии со ст. ст. 9.1, 20, 33 Федерального закона от 25 июня 2002 года № 73-ФЗ «Об объектах культурного наследия (памятниках истории и культуры) народов Российской Федерации», ст. 4 областного закона от 25 декабря 2015 года № 140-оз «О государственной охране, сохранении, использовании и популяризации объектов культурного наследия (памятников истории и культуры) народов Российской Федерации, расположенных на территории Ленинградской области», п. 2.2.1. Положения о комитете по культуре Ленинградской области, утвержденного постановлением Правительства Ленинградской области от 24 октября 2017 года № 431, а также руководствуясь Положением о едином государственном реестре объектов культурного наследия (памятников истории и культуры) народов Российской Федерации, утвержденным приказом Минкультуры России от 3 октября 2011 года № 954,

приказываю:

1. Установить предмет охраны объекта культурного наследия федерального значения «Терраса Белого озера», 1790-е гг., входящего в состав объекта культурного наследия федерального значения «Ансамбль Гатчинского дворца и парка», 1766-1801 гг., расположенного по адресу: Ленинградская область, Гатчинский район, г. Гатчина, Дворцовый парк (Ленинградская область, Гатчинский муниципальный район, Гатчинское городское поселение, город Гатчина, проспект Красноармейский, дом 1, сооружение 16), принятого под государственную охрану Постановлением Совета Министров РСФСР от 30 августа 1960 года № 1327 «О дальнейшем улучшении дела охраны памятников культуры в РСФСР», согласно приложению к настоящему приказу.

2. Отделу по осуществлению полномочий Российской Федерации в сфере объектов культурного наследия департамента государственной охраны, сохранения

и использования объектов культурного наследия комитета по культуре Ленинградской области обеспечить внесение соответствующих сведений в Единый государственный реестр объектов культурного наследия (памятников истории и культуры) народов Российской Федерации;

3. Настоящий приказ вступает в силу со дня его официального опубликования.

4. Контроль за исполнением настоящего приказа возложить на заместителя начальника департамента государственной охраны, сохранения и использования объектов культурного наследия комитета по культуре Ленинградской области.

Председатель комитета



В.О. Цой

Приложение
к приказу комитета по культуре
Ленинградской области
от 22.11.2019 № 01-03/19-482

Предмет охраны
объекта культурного наследия федерального значения
«Терраса Белого озера», 1790-е гг., входящего в состав объекта культурного наследия федерального значения «Ансамбль Гатчинского дворца и парка», 1766-1801 гг., расположенного по адресу: Ленинградская область, Гатчинский район, г. Гатчина, Дворцовый парк (Ленинградская область, Гатчинский муниципальный район, Гатчинское городское поселение, город Гатчина, проспект Красноармейский, дом 1, сооружение 16)

№ пп	Предмет охраны	Описание предмета охраны	Фотофиксация
1	Местоположение	Местоположение в ансамбле Гатчинского дворцового парка: расположена на восточном (северо-восточном) береговом склоне Длинного острова, являющегося в данном месте перемычкой между Серебряным и Белым озерами.	
2	Объемно-пространственное решение	Сложной конфигурации вертикальная подпорная стенка, со смотровой площадкой наверху и двумя широкими двухмаршевыми лестницами по обеим сторонам пристани, ведущими к воде.	
3	Конструктивная система сооружения	Конструкции и габариты подпорной стенки, двух симметрично расположенных двухмаршевых лестниц, верхней смотровой площадки с тремя рядами ступеней со стороны парка, спусков; материал: облицовка	

--	--

подпорной стены известняковым камнем, мощение верхней площадки плитами известнякового камня; фигуры львов из камня (известняк).



4	<p>Архитектурно-художественное решение</p>
---	--

В средней части стена декорирована рустованными пилястрами, в которых гладкие камни чередуются с выступающими квадратами, обработанными в виде низких пирамидальных призм (так называемый алмазный руст). В простенках между пилястрами - выступающие декоративные "панно" с зеркалами, обработанными насечкой.

Профилированный карниз в завершении стены.

Боковые заглубленные участки подпорной стены, ограничивающие нижние площадки лестничных маршей, оформлены полуциркульными нишами-экседрами.

Каменная балюстрада по периметру озерного фасада смотровой площадки с декоративными вазами и скульптурой: столбы балюстрады служат



пьедесталами для 18 ваз из пудостского камня (утрачены) и четырех мраморных статуй (утрачены).

2 фигуры лежащих львов, установленных на постаментах при входе со стороны аллеи острова Длинного.



* Предмет охраны может быть уточнен и дополнен по результатам научных исследований



АДМИНИСТРАЦИЯ ЛЕНИНГРАДСКОЙ ОБЛАСТИ
КОМИТЕТ ПО СОХРАНЕНИЮ КУЛЬТУРНОГО НАСЛЕДИЯ
ЛЕНИНГРАДСКОЙ ОБЛАСТИ

ПРИКАЗ

«23» декабря 2021 г.

№ 01-03/21-293
г. Санкт-Петербург

**Об установлении предмета охраны
объекта культурного наследия федерального значения
«Горбатый мост (на Длинном острове)», 1793 г., входящего в состав объекта
культурного наследия федерального значения «Ансамбль Гатчинского дворца
и парка», расположенного по адресу: Ленинградская область,
Гатчинский район, г. Гатчина, Дворцовый парк**

В соответствии со статьями 9.1, 33, 47.3 Федерального закона от 25 июня 2002 года № 73-ФЗ «Об объектах культурного наследия (памятниках истории и культуры) народов Российской Федерации», статьей 4 закона Ленинградской области от 25 декабря 2015 года № 140-оз «О государственной охране, сохранении, использовании и популяризации объектов культурного наследия (памятников истории и культуры) народов Российской Федерации, расположенных на территории Ленинградской области», пунктом 2.1.1. Положения о комитете по сохранению культурного наследия Ленинградской области, утвержденного постановлением Правительства Ленинградской области от 24 декабря 2020 года № 850, приказываю:

1. Установить предмет охраны объекта культурного наследия федерального значения «Горбатый мост (на Длинном острове)», 1793 г., входящего в состав объекта культурного наследия федерального значения «Ансамбль Гатчинского дворца и парка», расположенного по адресу: Ленинградская область, Гатчинский район, г. Гатчина, Дворцовый парк, поставленного под государственную охрану Постановлением Совета Министров от 30 августа 1960 года № 1327 «О дальнейшем улучшении дела охраны памятников культуры в РСФСР», согласно приложению к настоящему приказу.

2. Отделу по осуществлению полномочий Российской Федерации в сфере объектов культурного наследия комитета по сохранению культурного наследия Ленинградской области обеспечить внесение соответствующих сведений в Единый государственный реестр объектов культурного наследия (памятников истории и культуры) народов Российской Федерации.

3. Сектору осуществления надзора за состоянием, содержанием, сохранением, использованием и популяризацией объектов культурного наследия комитета по сохранению культурного наследия Ленинградской области обеспечить размещение настоящего приказа на сайте комитета по сохранению культурного наследия Ленинградской области в информационно-телекоммуникационной сети «Интернет».

4. Настоящий приказ вступает в силу со дня его официального опубликования.

5. Контроль за исполнением настоящего приказа возложить на заместителя председателя комитета по сохранению культурного наследия Ленинградской области, уполномоченного в области сохранения, использования, популяризации и государственной охраны объектов культурного наследия (памятников истории и культуры) народов Российской Федерации.




Заместитель Председателя Правительства
Ленинградской области – председатель
комитета по сохранению культурного наследия



В.О. Цой

Приложение
к приказу комитета по сохранению
культурного наследия
Ленинградской области
от «23» декабря 2021 г.
№ 01-03/21-243

Предмет охраны объекта культурного наследия федерального значения
«Горбатый мост (на Длинном острове)», 1793 г., входящего в состав объекта культурного
наследия федерального значения «Ансамбль Гатчинского дворца и парка»,
расположенного по адресу: Ленинградская область, Гатчинский район,
г. Гатчина, Дворцовый парк.

№ п/п	Видовая принадлежность предмета охраны	Предмет охраны	Материалы фотофиксации или иные графические материалы
1	Объемно-пространственное и планировочное решение территории:	<p>Местоположение объекта: В центральной части Дворцового парка, в узкой протоке на Белом озере, делящей Длинный остров на две части.</p> <p>Визуальные и композиционные связи с объектами культурного наследия, входящими в состав объекта культурного наследия «Ансамбль Гатчинского дворца и парка», в том числе: Гатчинский дворец;</p> <p>Павильон Венеры;</p>	  

Павильон «Орла»;



Чесменский обелиск
на Белом озере.




Визуальные и
композиционные
связи моста
с берегами Белого
озера и Серебряного
озера.



2

Объемно-пространственное решение:

Исторические габариты и конфигурация в плане каменного однопролетного арочного моста, состоящего из двух мощных береговых устоев усеченной пирамидальной формы, обнесенных балюстрадой, и арочного пролета с высоким градусом подъема стрелы.



3

Конструктивная система:

Исторические конструкции:

фундамент (плитные каменные устои) под береговыми устоями в виде бревенчатого ростверка на деревянных сваях – габариты, местоположение, материал;

береговые устои (опоры) по принципу каменной кладки;

высокий самонесущий арочный свод главного пролета моста, коробового очертания, с опиранием на каменные береговые устои – габариты, включая угол подъема пролета, материал (известняк);

две каменные лестницы, ведущие на верхнюю площадку моста, с массивными тумбами по сторонам, ограничивающими балюстраду; с каменными скамьями (две «встроенные» скамьи на верхней



		<p>площадке и четыре «приставных» скамьи на террасах, венчающих устои моста) – местоположение, габариты (включая габариты ступеней и скамей), материал (известняк).</p>	
4	<p>Архитектурно-художественное решение:</p>	<p>Архитектурно-художественное решение в формах классицизма. Облицовка фасадов*, включая устои, балясины, скамьи на кронштейнах, тумбы, парапеты, поручни, тетивы - доломитизированный известняк; * исключая ряд облицовки в уровне обреза воды</p> <p>облицовка плоскостей трех видовых террас и ступеней лестницы – известняк;</p> <p>верхняя видовая площадка-терраса с покрытием из плит известняка и скамьями из известняка, на кронштейнах – габариты (включая габариты облицовочных плит), местоположение, материал: два массивных глухих парапета из крупных блоков</p>	  

известняка на верхней площадке-террасе, ограничивающих балюстрады, для опирания каменных скамей.

Две каменные балюстрады, состоящие из двух звеньев над устоями и шести – над мостовым пролетом; ряды балясин, расположенные на нижней тетиве с каменным поручнем – местоположение, габариты, материал, рисунок балясин (в соответствии с исторической иконографией);

две нижние площадки-террасы, венчающие устои, облицованные известняковыми плитами, со скамьями большего размера, на кронштейнах – габариты (включая облицовочных плит), местоположение, материал;



		<p>профилированный карниз фасада пролета моста, с архивольтом, декорированным многочастным замковым камнем, центральный замковый камень декорирован воллотой.</p>	
5	Элементы декора	<p>Глубокие полусферические ниши фасадов трапецевидных устоев, декорированные замковыми камнями – габариты, местоположение, материал, характер кладки.</p>	

* Предмет охраны может быть уточнен при проведении дополнительных научных исследований.



АДМИНИСТРАЦИЯ ЛЕНИНГРАДСКОЙ ОБЛАСТИ
КОМИТЕТ ПО СОХРАНЕНИЮ КУЛЬТУРНОГО НАСЛЕДИЯ
ЛЕНИНГРАДСКОЙ ОБЛАСТИ

ПРИКАЗ

«24» декабря 2021 г.

№ 01-03/21-256
г. Санкт-Петербург

**Об установлении предмета охраны
объекта культурного наследия федерального значения
«Три паромные пристани на Белом озере», 1790–е гг., входящего в состав
объекта культурного наследия федерального значения «Ансамбль Гатчинского
дворца и парка», расположенного по адресу: Ленинградская область,
Гатчинский район, г. Гатчина, Дворцовый парк**

В соответствии со статьями 9.1, 33, 47.3 Федерального закона от 25 июня 2002 года № 73-ФЗ «Об объектах культурного наследия (памятниках истории и культуры) народов Российской Федерации», статьей 4 закона Ленинградской области от 25 декабря 2015 года № 140-оз «О государственной охране, сохранении, использовании и популяризации объектов культурного наследия (памятников истории и культуры) народов Российской Федерации, расположенных на территории Ленинградской области», пунктом 2.1.1. Положения о комитете по сохранению культурного наследия Ленинградской области, утвержденного постановлением Правительства Ленинградской области от 24 декабря 2020 года № 850, приказываю:

1. Установить предмет охраны объекта культурного наследия федерального значения «Три паромные пристани на Белом озере», 1790–е гг., входящего в состав объекта культурного наследия федерального значения «Ансамбль Гатчинского дворца и парка», расположенного по адресу: Ленинградская область, Гатчинский район, г. Гатчина, Дворцовый парк, поставленного под государственную охрану Постановлением Совета Министров от 30 августа 1960 года № 1327 «О дальнейшем улучшении дела охраны памятников культуры в РСФСР», согласно приложению к настоящему приказу.

2. Отделу по осуществлению полномочий Российской Федерации в сфере объектов культурного наследия комитета по сохранению культурного наследия Ленинградской области обеспечить внесение соответствующих сведений в Единый государственный реестр объектов культурного наследия (памятников истории и культуры) народов Российской Федерации.

3. Сектору осуществления ³⁷¹надзора за состоянием, содержанием, ¹⁴⁷сохранением, использованием и популяризацией объектов культурного наследия комитета по сохранению культурного наследия Ленинградской области обеспечить размещение настоящего приказа на сайте комитета по сохранению культурного наследия Ленинградской области в информационно-телекоммуникационной сети «Интернет».

4. Настоящий приказ вступает в силу со дня его официального опубликования.

5. Контроль за исполнением настоящего приказа возложить на заместителя председателя комитета по сохранению культурного наследия Ленинградской области, уполномоченного в области сохранения, использования, популяризации и государственной охраны объектов культурного наследия (памятников истории и культуры) народов Российской Федерации.


Заместитель Председателя Правительства
Ленинградской области – председатель
комитета по сохранению культурного наследия



В.О. Цой


к приказу комитета по сохранению
культурного наследия
Ленинградской области
от «24» декабря 2021 г.
№ 01-03/21-256

Предмет охраны объекта культурного наследия федерального значения
«Три паромные пристани на Белом озере», 1790–е гг., входящего в состав объекта
культурного наследия федерального значения «Ансамбль Гатчинского дворца и парка»,
расположенного по адресу: Ленинградская область, Гатчинский район,
г. Гатчина, Дворцовый парк.

№ п/п	Виды предмета охраны	Предмет охраны	Фотофиксация
1	2	3	4
1.	Объемно-пространственное и планировочное решение территории	<p>Историческое местоположение трех паромных пристаней-переправ на Белом озере, в границах территории объекта культурного наследия федерального значения «Ансамбль Гатчинского дворца и парка»;</p> <p>композиционные и визуальные связи и раскрытия с основных планировочных направлений Гатчинского парка и Белого озера;</p> <p>историческое архитектурно-композиционное и объемно-пространственное решение территории.</p>	 <p>№ 14 на плане - объект культурного наследия федерального значения «Три паромные пристани на Белом озере»</p> 


1. Паромная пристань на протоке между Черным и Белым озером

1.	Объемно-пространственное решение	историческое местоположение, габариты и конфигурация двух прямоугольных каменных площадок, расположенных друг напротив друга, на протоке между Белым и Черными озерами.	
2.	Конструктивное решение	<p>Береговые устои – историческое местоположение, габариты и конфигурация (прямоугольная), высотные отметки, материал исполнения (доломит)*; *конструкция заменена при строительстве моста</p> <p>исторические бордюры – местоположение, габариты и конфигурация, исполнения (известняк);</p> <p>исторические тумбы – местоположение, габариты и конфигурация, материал исполнения (известняк)*; *в настоящее время утрачены</p> <p>исторические ступени (две) на площадки пристаней – местоположение, материал исполнения (натуральный камень)*; *в настоящее время утрачены</p> <p>историческая конструкция канатно-натяжного устройства* (лебедка, рым, рама) – местоположение, материал исполнения (металл). *фрагментарно утрачена при устройстве моста</p>	  <p>Исторический чертеж (обмер)</p>  <p>фрагмент фото начала XX века</p> 

3.	Архитектурно-художественное решение:	Историческое оформление ограждения в виде чугунных балясин с обвязкой между профилированных каменных тумб, местоположение, габариты и конфигурация, высотные отметки.	 <p>Фрагмент чертежа (обмера)</p>
----	--------------------------------------	---	--


2. Паромные пристани на Березовом и Пихтовом островах

1.	Объемно-пространственное решение	Историческое местоположение, габариты и конфигурация двух прямоугольных каменных площадок, расположенных друг напротив друга, на Пихтовом и Березовых островах.	
2.	Конструктивное решение	<p>Историческая конструкция фундаментов – местоположение, материал (материал дерево, бетон);</p> <p>береговые площадки-устои – историческое местоположение, габариты и конфигурация (прямоугольная), высотные отметки, материал исполнения (доломит)*; *в настоящее время в руинированном состоянии</p> <p>исторические тумбы – местоположение, габариты и конфигурация, материал исполнения (известняк); *в настоящее время в руинированном состоянии</p> <p>историческая конструкция канатно-натяжного устройства* (лебедка, рым, кронштейн, анкер-пирон) – местоположение, материал исполнения (металл). * утрачена</p>	 <p>Исторический чертеж (1841 г.)</p>  <p>Исторический чертеж (1841 г.)</p>  <p>Чертеж внешнего облика (начало XXI века)</p>

3.	Архитектурно-художественное решение:	Исторические профилированные каменные тумбы, местоположение, габариты и конфигурация, высотные отметки.	 <p>Фото начала XXI века</p>
----	--------------------------------------	---	---

3. Паромные пристани на Длинном и Безымянном островах

1.	Объемно-пространственное решение	Историческое местоположение, габариты и конфигурация двух прямоугольных каменных площадок, расположенных друг напротив друга, на протоке между Белым и Черными озерами.	
2.	Конструктивное решение	<p>Историческая конструкция фундаментов – местоположение, материал (материал дерево, бетон);</p> <p>береговые площадки-устои – историческое местоположение, габариты и конфигурация (прямоугольная), высотные отметки, материал исполнения (доломит)*;</p> <p>*в настоящее время в руинированном состоянии и утрачены</p> <p>исторические тумбы – местоположение, габариты и конфигурация, материал исполнения (известняк, металл); *утрачены</p> <p>историческая конструкция канатно-натяжного устройства* (лебедка, рым, кронштейн, анкер-пирон) – местоположение, материал исполнения (металл). * утрачена</p>	 <p>Исторический чертеж (обмер)</p>  <p>Чертеж внешнего облика (начало XXI века)</p>  <p>Фото начала XX века</p>

3.	Архитектурно-художественное решение:	Историческое ³⁷⁶ оформление* ограждения в виде чугунных балясин с обвязкой между тумб, местоположение, габариты и конфигурация, высотные отметки. *утрачено	<div style="text-align: right;">152</div>  <p style="text-align: center;">фрагмент фото начала XX века</p>
----	--------------------------------------	---	---

* Предмет охраны может быть уточнен при проведении дополнительных научных исследований.



АДМИНИСТРАЦИЯ ЛЕНИНГРАДСКОЙ ОБЛАСТИ
КОМИТЕТ ПО СОХРАНЕНИЮ КУЛЬТУРНОГО НАСЛЕДИЯ
ЛЕНИНГРАДСКОЙ ОБЛАСТИ

ПРИКАЗ

«28» декабря 2021 г.

№ 01-03/21-298
г. Санкт-Петербург

**Об установлении предмета охраны
объекта культурного наследия федерального значения
«Большой каменный мост на круговой дороге», 1790–е гг., входящего в состав
объекта культурного наследия федерального значения «Ансамбль Гатчинского
дворца и парка», расположенного по адресу: Ленинградская область,
Гатчинский район, г. Гатчина, Дворцовый парк**

В соответствии со статьями 9.1, 33, 47.3 Федерального закона от 25 июня 2002 года № 73-ФЗ «Об объектах культурного наследия (памятниках истории и культуры) народов Российской Федерации», статьей 4 закона Ленинградской области от 25 декабря 2015 года № 140-оз «О государственной охране, сохранении, использовании и популяризации объектов культурного наследия (памятников истории и культуры) народов Российской Федерации, расположенных на территории Ленинградской области», пунктом 2.1.1. Положения о комитете по сохранению культурного наследия Ленинградской области, утвержденного постановлением Правительства Ленинградской области от 24 декабря 2020 года № 850, приказываю:

1. Установить предмет охраны объекта культурного наследия федерального значения «Большой каменный мост на круговой дороге», 1790–е гг., входящего в состав объекта культурного наследия федерального значения «Ансамбль Гатчинского дворца и парка», расположенного по адресу: Ленинградская область, Гатчинский район, г. Гатчина, Дворцовый парк, поставленного под государственную охрану Постановлением Совета Министров от 30 августа 1960 года № 1327 «О дальнейшем улучшении дела охраны памятников культуры в РСФСР», согласно приложению к настоящему приказу.

2. Отделу по осуществлению полномочий Российской Федерации в сфере объектов культурного наследия комитета по сохранению культурного наследия Ленинградской области обеспечить внесение соответствующих сведений в Единый государственный реестр объектов культурного наследия (памятников истории и культуры) народов Российской Федерации.

3. Сектору осуществления ³⁷⁸Надзора за состоянием, ¹⁵⁴содержанием, сохранением, использованием и популяризацией объектов культурного наследия комитета по сохранению культурного наследия Ленинградской области обеспечить размещение настоящего приказа на сайте комитета по сохранению культурного наследия Ленинградской области в информационно-телекоммуникационной сети «Интернет».

4. Настоящий приказ вступает в силу со дня его официального опубликования.

5. Контроль за исполнением настоящего приказа возложить на заместителя председателя комитета по сохранению культурного наследия Ленинградской области, уполномоченного в области сохранения, использования, популяризации и государственной охраны объектов культурного наследия (памятников истории и культуры) народов Российской Федерации.

Заместитель Председателя Правительства
Ленинградской области – председатель
комитета по сохранению культурного наследия

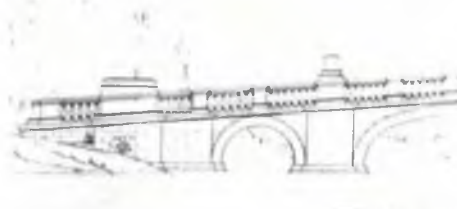





В.О. Цой

Приложение
к приказу комитета по сохранению
культурного наследия
Ленинградской области
от «28» сентября 2021 г.
№ 01-03/21-298

Предмет охраны объекта культурного наследия федерального значения
«Большой каменный мост на круговой дороге», 1790-е гг., входящего в состав
объекта культурного наследия федерального значения «Ансамбль Гатчинского дворца и
парка», расположенного по адресу: Ленинградская область, Гатчинский район, г. Гатчина,
Дворцовый парк.

№ п/п	Виды предмета охраны	Предмет охраны	Фотофиксация
1	2	3	4
1.	Объемно-пространственное и планировочное решение территории	<p>Историческое местоположение Большого каменного моста в северо-западной части Белое озера на круговой дороге, в границах территории объекта культурного наследия федерального значения «Ансамбль Гатчинского дворца и парка»;</p> <p>историческое архитектурно-композиционное и объемно-пространственное решение территории, на которой расположен Большой каменный мост;</p> <p>композиционные и визуальные связи и раскрытия с основных планировочных направлений Гатчинского парка, в том числе с водных пространств и со стороны парка Зверинец.</p>	 <p>№ 16 на плане - объект культурного наследия федерального значения «Большой каменный мост на круговой дороге»</p>  <p>фото начала XX в.</p>
2.	Объемно-пространственное решение	Историческое местоположение трехпролетного арочного моста, соединяющего остров Захаров с материковой частью Дворцового парка;	 <p>Чертеж фасада моста</p>

		<p>Исторические габариты, отметки высоты и конфигурация моста и его отдельных частей*.</p> <p>*в настоящее время находится в руинированном состоянии</p>	 <p>ГАТЧИНА</p> <p>БОЛЬШОЙ КАМЕННЫЙ МОСТ</p> <p>ПРОДОЛЬНАЯ ОСЬ</p> <p>А-А-ПОПЕРЕЧНАЯ ОСЬ</p> <p>Фрагмент плана моста</p>
3.	<p>Конструктивное решение</p>	<p>Историческая конструкция устоев и опор, материал исполнения (черницкий известняк), габариты, конфигурация, высотные отметки;</p> <p>историческая конструкция центральной арки моста*, материал исполнения (черницкий известняк), габариты и конфигурация (коробовая), отметка высоты арки;</p> <p>* утрачена</p> <p>историческая конструкция двух боковых арок моста*, материал исполнения (черницкий известняк), габариты и конфигурация (полуциркулярная), отметка высоты арок.</p> <p>*в руинированном состоянии</p>	 <p>Фрагмент фасада моста</p>  <p>Фрагмент фасада моста</p>  <p>фото 1980-х годов</p>
4.	<p>Архитектурно-художественное решение:</p>	<p>Историческое оформление ограждения моста* – парапетные стенки и тумбы, балюстрада, материал исполнения (известняк).</p> <p>* в настоящее время утрачено</p>	 <p>фрагмент фото конца XIX века</p>

* Предмет охраны может быть уточнен при проведении дополнительных научных исследований.



АДМИНИСТРАЦИЯ ЛЕНИНГРАДСКОЙ ОБЛАСТИ
КОМИТЕТ ПО СОХРАНЕНИЮ КУЛЬТУРНОГО НАСЛЕДИЯ
ЛЕНИНГРАДСКОЙ ОБЛАСТИ

ПРИКАЗ

«28» декабря 2021 г.

№ 01-03/21-289
г. Санкт-Петербург

**Об установлении предмета охраны
объекта культурного наследия федерального значения
«Павильон Венеры», 1792–1797 гг., входящего в состав объекта культурного
наследия федерального значения «Ансамбль Гатчинского дворца и парка»,
расположенного по адресу: Ленинградская область, Гатчинский район, г.
Гатчина, Дворцовый парк**

В соответствии со статьями 9.1, 33, 47.3 Федерального закона от 25 июня 2002 года № 73-ФЗ «Об объектах культурного наследия (памятниках истории и культуры) народов Российской Федерации», статьей 4 закона Ленинградской области от 25 декабря 2015 года № 140-оз «О государственной охране, сохранении, использовании и популяризации объектов культурного наследия (памятников истории и культуры) народов Российской Федерации, расположенных на территории Ленинградской области», пунктом 2.1.1. Положения о комитете по сохранению культурного наследия Ленинградской области, утвержденного постановлением Правительства Ленинградской области от 24 декабря 2020 года № 850, приказываю:

1. Установить предмет охраны объекта культурного наследия федерального значения «Павильон Венеры», 1792–1797 гг., входящего в состав объекта культурного наследия федерального значения «Ансамбль Гатчинского дворца и парка», расположенного по адресу: Ленинградская область, Гатчинский район, г. Гатчина, Дворцовый парк, поставленного под государственную охрану Постановлением Совета Министров от 30 августа 1960 года № 1327 «О дальнейшем улучшении дела охраны памятников культуры в РСФСР», согласно приложению к настоящему приказу.

2. Отделу по осуществлению полномочий Российской Федерации в сфере объектов культурного наследия комитета по сохранению культурного наследия Ленинградской области обеспечить внесение соответствующих сведений в Единый государственный реестр объектов культурного наследия (памятников истории и культуры) народов Российской Федерации.

3. Сектору осуществления ³⁸²надзора за состоянием, ¹⁵⁸содержанием, сохранением, использованием и популяризацией объектов культурного наследия комитета по сохранению культурного наследия Ленинградской области обеспечить размещение настоящего приказа на сайте комитета по сохранению культурного наследия Ленинградской области в информационно-телекоммуникационной сети «Интернет».

4. Настоящий приказ вступает в силу со дня его официального опубликования.

5. Контроль за исполнением настоящего приказа возложить на заместителя председателя комитета по сохранению культурного наследия Ленинградской области, уполномоченного в области сохранения, использования, популяризации и государственной охраны объектов культурного наследия (памятников истории и культуры) народов Российской Федерации.

Заместитель Председателя Правительства
Ленинградской области – председатель
комитета по сохранению культурного наследия



В.О. Цой

Приложение
к приказу комитета по сохранению
культурного наследия
Ленинградской области
от «28» апреля 2021 г.
№ 61-03/21-289

Предмет охраны объекта культурного наследия федерального значения
«Павильон Венеры», 1792–1797 гг., входящего в состав объекта культурного наследия
федерального значения «Ансамбль Гатчинского дворца и парка», расположенного по
адресу: Ленинградская область, Гатчинский район, г. Гатчина, Дворцовый парк.

№ п/п	Виды предмета охраны	Предмет охраны	Фотофиксация
1	2	3	4
1.	Объемно-пространственное и планировочное решение территории	<p>Историческое местоположение павильона Венеры на южной оконечности Острова любви, в границах территории объекта культурного наследия федерального значения «Ансамбль Гатчинского дворца и парка»;</p> <p>историческое архитектурно-композиционное и объемно-пространственное решение территории, на которой расположен павильон Венеры;</p> <p>композиционные и визуальные связи и раскрытия с основных планировочных направлений, в том числе с Длинного острова и Террасы Белого озера, с водных пространств.</p>	 <p>№ 17 на плане - объект культурного наследия федерального значения «Павильон Венеры»</p>  
2.	Объемно-пространственное решение	Историческое местоположение, габариты и конфигурация павильона Венеры	

		<p>прямоугольного ³⁸⁴ в плане со скошенными углами с двумя ризалитами (северным – в виде портика с двумя полуциркульными боковыми выступами, и южным);</p> <p>историческое местоположение, габариты и конфигурация крыши (скатная, купольная – боковых полуциркульных выступов), материал окрытия (металл), ленточный парапет;</p> <p>историческая центрально-симметричная композиция и структура павильона Венеры.</p>	  <p>Исторический фасад павильона (северный)</p>
3.	Объемно-планировочное решение	<p>Историческое объемно-планировочное решение в габаритах исторических капитальных стен (с овальным аванзалом (тамбуром) с боковыми полуциркульными помещениями и прямоугольным в плане со скошенными углами большим залом).</p>	 <p>Исторический план павильона</p>
4.	Конструктивное решение	<p>Исторические фундаменты – местоположение;</p> <p>исторический цоколь – местоположение, габариты и конфигурация, отметка высоты, материал исполнения (известняк);</p> <p>исторические стены – местоположение, габариты и</p>	

		<p>конфигурация, материал исполнения (дерево);</p> <p>исторические перекрытия – местоположение, конфигурация (плоское с падугой), отметки высоты.</p>	
5.	<p>Архитектурно-художественное решение фасадов</p>	<p>Историческое оформление фасадов (материал дерево);</p> <p>исторические оконные и дверные проемы – местоположение, габариты, конфигурация (прямоугольная), отметки высоты;</p> <p>исторические двухстворчатые оконные заполнения – местоположение, габариты и конфигурация (прямоугольная), материал (дерево), рисунок расстекловки, с прямоугольной остекленной верхней фрамугой, единообразии цветового решения (белое);</p> <p>историческое двухстворчатое остекленное дверное заполнение южного фасада – местоположение, габариты и конфигурация (прямоугольная), рисунок расстекловки, с прямоугольной остекленной верхней фрамугой, единообразии цветового решения (белое);</p> <p>историческое двухстворчатое дверное заполнение северного фасада – местоположение, габариты и конфигурация (прямоугольная), глухое, с оформлением дверных полотен</p>	  

профилированными филенками*, с полуциркульной остекленной фрамугой (рисунок расстекловки (веерный), единообразие цветового решения (белое);

* ромбовидные филенки в нижней зоне утрачены

историческая фурнитура (в том числе шпингалеты, петли, ручки) – местоположение (оконные и дверные заполнения), материал исполнения (латунь), рисунок и профиль исполнения;


историческое декоративное оформление фасадов:

исторические оформление фасадных плоскостей и ленточного парапета в виде трельяжной сетки и в виде линейного дощатого руста (плоскость тимпана, декоративных арок, цокольной зоны);

северный фасад:

исторический портик, оформляющий главный вход, выполненный из двойных колонн ионического ордера на стилобатах, фланкирующих главный вход, поддерживающих антаблемент и треугольный фронтон;

антаблемент, оформленный порезкой растительного пояса, фризом с накладкой пропиленной резьбой в виде криволинейных поясов с цветочными розетками и листьями, профилированным карнизом с поясом иоников;



профилированные карнизы фронтона с пропиленной резьбой в виде листьев аканта, поясом иоников и растительным орнаментом;

тимпане рельефная резьба - скрещенный колчан, полный стрел, горящий факел и ветви лавры и розы;

профилированный архивольт полуциркульного проема главного входа с геометрической порезкой и замковым камнем, оформленным в виде волнитообразной консоли с рельефным акантовым листом;

импост оформлен рельефной надписью «ОСТРОВЪ ЛЮБВИ ПАВИЛЬОНЪ ВЕНЕРИНЪ»;

боковые фасады (восточный и западный) и южный фасад: продолжение декоративного оформления аналогично композиции антаблемент, венчающего фасады;

высокие полуциркульные арки с профилированным обрамлением и волнитообразным резным замковым камнем;



рельефные резные медальоны между арками;



одиночные колонны ионического ордера на стилобатах, фланкирующие южный ризалит;



исторический козырек над южным проемом – габариты и конфигурация, материал покрытия (металл), фигурные кованые кронштейны с растительными завитками;

историческое крыльцо с выходом к Белому озеру*.

* утрачено




Исторический чертеж павильона

6. Декоративно-художественное оформление интерьеров

Историческое декоративно-художественное оформление:

цокольная профилированная тяга;



историческое двухстворчатое остекленное дверное заполнение между аванзалом (тамбуром) и большим залом – местоположение, габариты и конфигурация (прямоугольная), рисунок расстекловки, материал (дерево), историческая фурнитура;



оформление перекрытия в аванзале (тамбуре) – профилированная падуга, цветочная розетка в центре;



наборный паркет, выполненный по рисунку А. Ринальди в виде больших кругов и гирлянд из дубовых листьев, - местоположение (в аванзале и большом зале), габариты и конфигурация, материал (дерево);



декоративные рамы зеркал в скошенных углах, завершенные резными золочеными венками и гирляндами;

профилированный резной карниз с падугой, оформленные рельефным декором в виде резных поясов, поясом дентикул, листов и цветов, резными консолями с растительным орнаментом;

живописные панно (по голубому и желто-золотистому фону) – местоположение (простенки, над зеркалами, в нише), сюжеты (с изображением цветов, пылающих сердец и колчанов со стрелами; орнаментальные композиции с вазами, сфинксами, девами и Амурами с факелом, гирляндами и растительным орнаментом; Амуры), техника исполнения (гризайль);

живописный плафон – местоположение (потолок большого зала), сюжет (многофигурная композиция «Триумф Венеры»).



7.	Предметы декоративно-прикладного искусства:	<p style="text-align: center;">391</p> <p>зеркала – местоположение (в простенках скошенных углов), габариты и конфигурация;</p> <p>четыре фонтана – местоположение, габариты и конфигурация (круглые в плане), композиция, материал (мрамор).</p>	<p style="text-align: right;">167</p>  
----	---	---	--

* Предмет охраны может быть уточнен при проведении дополнительных научных исследований.



АДМИНИСТРАЦИЯ ЛЕНИНГРАДСКОЙ ОБЛАСТИ
КОМИТЕТ ПО СОХРАНЕНИЮ КУЛЬТУРНОГО НАСЛЕДИЯ
ЛЕНИНГРАДСКОЙ ОБЛАСТИ

ПРИКАЗ

«24» декабря 2021 г.

№ 01-03/21-262
г. Санкт-Петербург

**Об установлении предмета охраны
объекта культурного наследия федерального значения
«Металлические мосты на Острове любви и в лабиринте», 1884 г., входящего
в состав объекта культурного наследия федерального значения «Ансамбль
Гатчинского дворца и парка», расположенного по адресу: Ленинградская
область, Гатчинский район, г. Гатчина, Дворцовый парк**

В соответствии со статьями 9.1, 33, 47.3 Федерального закона от 25 июня 2002 года № 73-ФЗ «Об объектах культурного наследия (памятниках истории и культуры) народов Российской Федерации», статьей 4 закона Ленинградской области от 25 декабря 2015 года № 140-оз «О государственной охране, сохранении, использовании и популяризации объектов культурного наследия (памятников истории и культуры) народов Российской Федерации, расположенных на территории Ленинградской области», пунктом 2.1.1. Положения о комитете по сохранению культурного наследия Ленинградской области, утвержденного постановлением Правительства Ленинградской области от 24 декабря 2020 года № 850, приказываю:

1. Установить предмет охраны объекта культурного наследия федерального значения «Металлические мосты на Острове любви и в лабиринте», 1884 г., входящего в состав объекта культурного наследия федерального значения «Ансамбль Гатчинского дворца и парка», расположенного по адресу: Ленинградская область, Гатчинский район, г. Гатчина, Дворцовый парк, поставленного под государственную охрану Постановлением Совета Министров от 30 августа 1960 года № 1327 «О дальнейшем улучшении дела охраны памятников культуры в РСФСР», согласно приложению к настоящему приказу.

2. Отделу по осуществлению полномочий Российской Федерации в сфере объектов культурного наследия комитета по сохранению культурного наследия Ленинградской области обеспечить внесение соответствующих сведений в Единый государственный реестр объектов культурного наследия (памятников истории и культуры) народов Российской Федерации.

3. Сектору осуществления ³⁹³Надзора за состоянием, содержанием, ¹⁶⁹сохранением, использованием и популяризацией объектов культурного наследия комитета по сохранению культурного наследия Ленинградской области обеспечить размещение настоящего приказа на сайте комитета по сохранению культурного наследия Ленинградской области в информационно-телекоммуникационной сети «Интернет».

4. Настоящий приказ вступает в силу со дня его официального опубликования.

5. Контроль за исполнением настоящего приказа возложить на заместителя председателя комитета по сохранению культурного наследия Ленинградской области, уполномоченного в области сохранения, использования, популяризации и государственной охраны объектов культурного наследия (памятников истории и культуры) народов Российской Федерации.

Заместитель Председателя Правительства
Ленинградской области – председатель
комитета по сохранению культурного наследия





В.О. Цой

к приказу комитета по сохранению
культурного наследия
Ленинградской области
от «24» декабря 2021 г.
№ 04-03/21-262


Предмет охраны объекта культурного наследия федерального значения
«Металлические мосты на Острове любви и в лабиринте», 1884 г., входящего в состав
объекта культурного наследия федерального значения «Ансамбль Гатчинского дворца и
парка», расположенного по адресу: Ленинградская область, Гатчинский район,
г. Гатчина, Дворцовый парк.

№ п/п	Виды предмета охраны	Предмет охраны	Фотофиксация
1	2	3	4
1.	Объемно-пространственное и планировочное решение	<p>Историческое местоположение металлических мостов в границах территории объекта культурного наследия федерального значения «Ансамбль Гатчинского дворца и парка»: 3 моста расположены в Водном лабиринте, 2 моста ведут на Остров любви;</p> <p>композиционные и визуальные связи с основных планировочных направлений Гатчинского парка, в том числе с водных объектов;</p> <p>историческое архитектурно-композиционное и объемно-пространственное решение территорий, на которых расположены мосты.</p>	 <p>№ 19 на плане - объект культурного наследия федерального значения «Металлические мосты на Острове любви и в лабиринте»</p> 

<p>2.</p>	<p>Конструктивное решение</p>	<p>Историческая конструкция пяти металлических мостов: береговые устои – местоположение, материал исполнения (натуральный камень), габариты, конфигурация, высотные отметки;</p> <p>арочные мосты – местоположение, материал исполнения (металл), габариты, конфигурация (благодаря изогнутым двутавровым балкам), высотные отметки.</p>	 
<p>3.</p>	<p>Архитектурно-художественное решение:</p>	<p>Историческое архитектурно-художественное решение ограждений:</p> <p>тумбы и поребрики – местоположение, габариты и конфигурация, высотные отметки, материал исполнения (известняк);</p> <p>перила – местоположение (между тумбами и на поребриках), габариты, конфигурация, материал исполнения (металл), техника исполнения (ковка), рисунок исполнения (с использованием волютообразных завитков, растительного орнамента и цветочных розеток);</p>	  

		<p>396 волнитообразные кронштейны – местоположение, габариты, конфигурация, материал исполнения (металл);</p> <p>172 кронштейны – местоположение, габариты, конфигурация, материал исполнения (металл), рисунок (геометрический).</p>	 
--	--	---	---

** Предмет охраны может быть уточнен при проведении дополнительных научных исследований.*



АДМИНИСТРАЦИЯ ЛЕНИНГРАДСКОЙ ОБЛАСТИ
КОМИТЕТ ПО СОХРАНЕНИЮ КУЛЬТУРНОГО НАСЛЕДИЯ
ЛЕНИНГРАДСКОЙ ОБЛАСТИ

ПРИКАЗ

«23» декабря 2021 г.

№ 01-03/21-237
г. Санкт-Петербург

**Об установлении предмета охраны
объекта культурного наследия федерального значения
«Каскад со шлюзом», 1797 – 1798 гг., входящего в состав объекта культурного
наследия федерального значения «Ансамбль Гатчинского дворца и парка»,
расположенного по адресу: Ленинградская область, Гатчинский район,
г. Гатчина, Дворцовый парк**

В соответствии со статьями 9.1, 33, 47.3 Федерального закона от 25 июня 2002 года № 73-ФЗ «Об объектах культурного наследия (памятниках истории и культуры) народов Российской Федерации», статьей 4 закона Ленинградской области от 25 декабря 2015 года № 140-оз «О государственной охране, сохранении, использовании и популяризации объектов культурного наследия (памятников истории и культуры) народов Российской Федерации, расположенных на территории Ленинградской области», пунктом 2.1.1. Положения о комитете по сохранению культурного наследия Ленинградской области, утвержденного постановлением Правительства Ленинградской области от 24 декабря 2020 года № 850, приказываю:

1. Установить предмет охраны объекта культурного наследия федерального значения «Каскад со шлюзом», 1797 – 1798 гг., входящего в состав объекта культурного наследия федерального значения «Ансамбль Гатчинского дворца и парка», расположенного по адресу: Ленинградская область, Гатчинский район, г. Гатчина, Дворцовый парк, поставленного под государственную охрану Постановлением Совета Министров от 30 августа 1960 года № 1327 «О дальнейшем улучшении дела охраны памятников культуры в РСФСР», согласно приложению к настоящему приказу.

2. Отделу по осуществлению полномочий Российской Федерации в сфере объектов культурного наследия комитета по сохранению культурного наследия Ленинградской области обеспечить внесение соответствующих сведений в Единый государственный реестр объектов культурного наследия (памятников истории и культуры) народов Российской Федерации.

3. Сектору осуществления ³⁹⁸Надзора за состоянием, содержанием, ¹⁷⁴сохранением, использованием и популяризацией объектов культурного наследия комитета по сохранению культурного наследия Ленинградской области обеспечить размещение настоящего приказа на сайте комитета по сохранению культурного наследия Ленинградской области в информационно-телекоммуникационной сети «Интернет».

4. Настоящий приказ вступает в силу со дня его официального опубликования.

5. Контроль за исполнением настоящего приказа возложить на заместителя председателя комитета по сохранению культурного наследия Ленинградской области, уполномоченного в области сохранения, использования, популяризации и государственной охраны объектов культурного наследия (памятников истории и культуры) народов Российской Федерации.

Заместитель Председателя Правительства
Ленинградской области – председатель
комитета по сохранению культурного наследия



В.О. Цой

Приложение
к приказу комитета по сохранению
культурного наследия
Ленинградской области
от «23» декабря 2021 г.
№ 07-03/21-237

Предмет охраны объекта культурного наследия федерального значения
«Каскад со шлюзом», 1797 – 1798 гг., входящего в состав объекта культурного наследия
федерального значения «Ансамбль Гатчинского дворца и парка», расположенного по
адресу: Ленинградская область, Гатчинский район,
г. Гатчина, Дворцовый парк.

№ п/п	Виды предмета охраны	Предмет охраны	Фотофиксация
1	2	3	4
1.	Объемно-пространственное и планировочное решение территории	<p>Историческое местоположение каскада со шлюзом в северной части Дворцового парка на северном берегу озера Белого в месте впадения р. Теплой, в границах территории объекта культурного наследия федерального значения «Ансамбль Гатчинского дворца и парка».</p> <p>Историческое архитектурно-композиционное и объемно-пространственное решение территории.</p> <p>Композиционные и визуальные связи и раскрытия с основных планировочных направлений, в том числе со стороны парка Зверинец;</p> <p>открытая (незастроенная, без высокорослых посадок) ландшафтная композиция.</p>	 <p>№ 26 на плане - объект культурного наследия федерального значения «Каскад со шлюзом»</p>   <p>Фото 1930-х годов</p>

2. Конструктивное решение

Историческое местоположение, габариты и конфигурация каскада со шлюзом, высотные отметки;

историческое местоположение, габариты и конфигурация откосов;

историческое местоположение, конфигурация и габариты берегоукрепления со стороны озера Белого, материал (дерево);

историческое местоположение, габариты и конфигурация канала каскада и берегоукрепления со стоны р. Теплой, в том числе высотные отметки подпорных стенок с парапетными тумбами с пирамидальным завершением;

исторические фундаменты – местоположение;

исторические конструктивные элементы шлюза (конфигурация, габариты, местоположение), включая заслонки из металла и с подвижным механизмом;

исторические конструкции моста-перехода над шлюзом – конфигурация (с лучковой перемычкой), габариты, высотные отметки, лестницы со ступенями с валиком (по обе стороны моста), подпорные стенки.



3.	Архитектурно-художественное решение фасадов	Историческое ограждение моста-перехода – местоположение (с южной стороны), материал (метал), техника исполнения (ковка), высотные отметки, рисунок исполнения (боковые стилизованные каннелированные стойки, завершающиеся профилированными поясами и шишечкой, на высоких квадратных в плане пьедесталах, ограждение между стойками в виде вертикальных прутьев, увенчанных пиками и волютообразными завитками).	
----	---	---	---

** Предмет охраны может быть уточнен при проведении дополнительных научных исследований.*



АДМИНИСТРАЦИЯ ЛЕНИНГРАДСКОЙ ОБЛАСТИ
КОМИТЕТ ПО СОХРАНЕНИЮ КУЛЬТУРНОГО НАСЛЕДИЯ
ЛЕНИНГРАДСКОЙ ОБЛАСТИ

ПРИКАЗ

«28» декабря 2021 г.

№ 01.03/21-297
г. Санкт-Петербург

**Об установлении предмета охраны
объекта культурного наследия федерального значения
«Две террасы на Острове любви», 1797 г., входящего в состав объекта
культурного наследия федерального значения «Ансамбль Гатчинского дворца
и парка», расположенного по адресу: Ленинградская область,
Гатчинский район, г. Гатчина, Дворцовый парк**

В соответствии со статьями 9.1, 33, 47.3 Федерального закона от 25 июня 2002 года № 73-ФЗ «Об объектах культурного наследия (памятниках истории и культуры) народов Российской Федерации», статьей 4 закона Ленинградской области от 25 декабря 2015 года № 140-оз «О государственной охране, сохранении, использовании и популяризации объектов культурного наследия (памятников истории и культуры) народов Российской Федерации, расположенных на территории Ленинградской области», пунктом 2.1.1. Положения о комитете по сохранению культурного наследия Ленинградской области, утвержденного постановлением Правительства Ленинградской области от 24 декабря 2020 года № 850, приказываю:

1. Установить предмет охраны объекта культурного наследия федерального значения «Две террасы на Острове любви», 1797 г., входящего в состав объекта культурного наследия федерального значения «Ансамбль Гатчинского дворца и парка», расположенного по адресу: Ленинградская область, Гатчинский район, г. Гатчина, Дворцовый парк, поставленного под государственную охрану Постановлением Совета Министров от 30 августа 1960 года № 1327 «О дальнейшем улучшении дела охраны памятников культуры в РСФСР», согласно приложению к настоящему приказу.

2. Отделу по осуществлению полномочий Российской Федерации в сфере объектов культурного наследия комитета по сохранению культурного наследия Ленинградской области обеспечить внесение соответствующих сведений в Единый государственный реестр объектов культурного наследия (памятников истории и культуры) народов Российской Федерации.

3. Сектору осуществления ⁴⁰³надзора за состоянием, ¹⁷⁹содержанием, сохранением, использованием и популяризацией объектов культурного наследия комитета по сохранению культурного наследия Ленинградской области обеспечить размещение настоящего приказа на сайте комитета по сохранению культурного наследия Ленинградской области в информационно-телекоммуникационной сети «Интернет».

4. Настоящий приказ вступает в силу со дня его официального опубликования.

5. Контроль за исполнением настоящего приказа возложить на заместителя председателя комитета по сохранению культурного наследия Ленинградской области, уполномоченного в области сохранения, использования, популяризации и государственной охраны объектов культурного наследия (памятников истории и культуры) народов Российской Федерации.

Заместитель Председателя Правительства
Ленинградской области – председатель
комитета по сохранению культурного наследия



В.О. Цой

Приложение
к приказу комитета по сохранению
культурного наследия
Ленинградской области
от «28» декабря 2021 г.
№ 01-03/21-257

Предмет охраны объекта культурного наследия федерального значения
«Две террасы на Острове любви», 1797 г., входящего в состав объекта культурного
наследия федерального значения «Ансамбль Гатчинского дворца и парка»,
расположенного по адресу: Ленинградская область, Гатчинский район,
г. Гатчина, Дворцовый парк.

№ п/п	Виды предмета охраны	Предмет охраны	Фотофиксация
1	2	3	4
1.	Объемно-пространственное и планировочное решение	<p>Историческое местоположение двух каменных террас-балконов* на северо-западном берегу Острова любви на Белом озере, в границах территории объекта культурного наследия федерального значения «Ансамбль Гатчинского дворца и парка»;</p> <p>*в настоящее время находится в руинированном состоянии</p> <p>композиционные и визуальные связи и раскрытия с основных планировочных направлений Гатчинского парка, в том числе со стороны Белого озера;</p> <p>историческое архитектурно-композиционное и объемно-пространственное решение территории, на которой расположены две террасы-балкона.</p>	 <p>№ 27 на плане - объект культурного наследия федерального значения «Две террасы на Острове любви»</p>   <p>фото 1949 года.</p>

2.	Конструктивное решение	<p>Историческая конструкция двух террас-балконов* на небольших искусственных всхолмлениях, материал исполнения (натуральный камень), габариты, конфигурация (прямоугольная в плане), местоположение, высотные отметки.</p> <p>* в настоящее время находится в руинированном состоянии</p>	 <p>Чертежи из паспорта объекта</p>
3.	<p>Архитектурно-художественное решение:</p>	<p>Историческое оформление ограждения южной террасы* – в виде балюстрады с прямоугольными тумбами из пудостского известняка, балясинами, поручнями и нижними брусьями из чугуна;</p> <p>* в настоящее время утрачено</p> <p>историческое оформление ограждения северной террасы* – в виде сплошного парапета из крупных блоков пудостского известняка;</p> <p>* в настоящее время утрачено</p> <p>историческое мощение площадок террас квадратными каменными плитами в клетку (северная) и в диагональ (южная)*.</p> <p>* в настоящее время находится в руинированном состоянии.</p>	 <p>Фрагмент чертежа их паспорта объекта</p>  <p>фото 1949 года.</p>  <p>Фото 1983 года</p>

* Предмет охраны может быть уточнен при проведении дополнительных научных исследований.



АДМИНИСТРАЦИЯ ЛЕНИНГРАДСКОЙ ОБЛАСТИ
КОМИТЕТ ПО СОХРАНЕНИЮ КУЛЬТУРНОГО НАСЛЕДИЯ
ЛЕНИНГРАДСКОЙ ОБЛАСТИ

ПРИКАЗ

«24» декабря 2021 г.

№ 01-03/21-260
г. Санкт-Петербург

**Об установлении предмета охраны
объекта культурного наследия федерального значения
«Каменная терраса с лестницами на Длинном острове», 1792 – 1797 гг.,
входящего в состав объекта культурного наследия федерального значения
«Ансамбль Гатчинского дворца и парка», расположенного по адресу:
Ленинградская область, Гатчинский район, г. Гатчина, Дворцовый парк**

В соответствии со статьями 9.1, 33, 47.3 Федерального закона от 25 июня 2002 года № 73-ФЗ «Об объектах культурного наследия (памятниках истории и культуры) народов Российской Федерации», статьей 4 закона Ленинградской области от 25 декабря 2015 года № 140-оз «О государственной охране, сохранении, использовании и популяризации объектов культурного наследия (памятников истории и культуры) народов Российской Федерации, расположенных на территории Ленинградской области», пунктом 2.1.1. Положения о комитете по сохранению культурного наследия Ленинградской области, утвержденного постановлением Правительства Ленинградской области от 24 декабря 2020 года № 850, приказываю:

1. Установить предмет охраны объекта культурного наследия федерального значения «Каменная терраса с лестницами на Длинном острове», 1792 – 1797 гг., входящего в состав объекта культурного наследия федерального значения «Ансамбль Гатчинского дворца и парка», расположенного по адресу: Ленинградская область, Гатчинский район, г. Гатчина, Дворцовый парк, поставленного под государственную охрану Постановлением Совета Министров от 30 августа 1960 года № 1327 «О дальнейшем улучшении дела охраны памятников культуры в РСФСР», согласно приложению к настоящему приказу.

2. Отделу по осуществлению полномочий Российской Федерации в сфере объектов культурного наследия комитета по сохранению культурного наследия Ленинградской области обеспечить внесение соответствующих сведений в Единый государственный реестр объектов культурного наследия (памятников истории и культуры) народов Российской Федерации.

3. Сектору осуществления ⁴⁰⁷Надзора за состоянием, содержанием, ¹⁸³сохранением, использованием и популяризацией объектов культурного наследия комитета по сохранению культурного наследия Ленинградской области обеспечить размещение настоящего приказа на сайте комитета по сохранению культурного наследия Ленинградской области в информационно-телекоммуникационной сети «Интернет».

4. Настоящий приказ вступает в силу со дня его официального опубликования.

5. Контроль за исполнением настоящего приказа возложить на заместителя председателя комитета по сохранению культурного наследия Ленинградской области, уполномоченного в области сохранения, использования, популяризации и государственной охраны объектов культурного наследия (памятников истории и культуры) народов Российской Федерации.

Заместитель Председателя Правительства
Ленинградской области – председатель
комитета по сохранению культурного наследия








В.О. Цой

Приложение
к приказу комитета по сохранению
культурного наследия
Ленинградской области
от «24» декабря 2021 г.
№ 01.03/21-260

Предмет охраны объекта культурного наследия федерального значения
«Каменная терраса с лестницами на Длинном острове», 1792 – 1797 гг., входящего
в состав объекта культурного наследия федерального значения «Ансамбль Гатчинского
дворца и парка», расположенного по адресу: Ленинградская область,
Гатчинский район, г. Гатчина, Дворцовый парк.

№ п/п	Виды предмета охраны	Предмет охраны	Фотофиксация
1	2	3	4
1.	Объемно-пространственное и планировочное решение территории	<p>Историческое местоположение Каменной террасы с лестницами в юго-восточной оконечности Длинного острова, вдоль проспекта 25 Октября, в границах территории объекта культурного наследия федерального значения «Ансамбль Гатчинского дворца и парка»;</p> <p>историческое архитектурно-композиционное и объемно-пространственное решение территории, на которой расположена Каменная терраса;</p> <p>композиционные и визуальные связи и раскрытия с основных планировочных направлений Дворцового парка и центральной магистрали города Гатчина.</p>	 <p>№ 28 на плане - объект культурного наследия федерального значения «Каменная терраса с лестницами на Длинном острове»</p>  
2.	Объемно-пространственное и планировочное решение	Историческое расположение Каменной террасы с двумя боковыми лестницами и трапециевидным выступающим ризалитом с балконом, обращенным к проспекту	 <p>Чертеж из паспорта объекта</p>

		<p>25 Октября; 409 исторические габариты и конфигурация, высотные отметки;</p> <p>историческое местоположение, габариты и конфигурация входов на террасу со стороны проспекта 25 Октября.</p>	
3.	<p>Конструктивное решение</p>	<p>Исторические фундаменты – местоположение;</p> <p>исторические стены – местоположение, габариты и конфигурация, отметка высоты, материал исполнения (известняк);</p> <p>исторические проемы – местоположение, габариты, конфигурация (арочные), высотные отметки;</p> <p>исторические лестницы – местоположение, габариты и конфигурация (двухмаршевые), материал исполнения ступеней и площадок (известняк).</p>	  

4.	Архитектурно-художественное решение фасадов	<p>Историческая облицовка стен с профилированным карнизом – материал (известняк);</p> <p>историческая балюстрада с прямоугольными в плане тумбами, цоколями и перилами, оформленными прямоугольными филенками по верхней полке и профилированными тягами, материал (известняк), балясинами;</p> <p>историческое покрытие балкона плитами, материал (известняк).</p>	
----	---	---	--

** Предмет охраны может быть уточнен при проведении дополнительных научных исследований.*



АДМИНИСТРАЦИЯ ЛЕНИНГРАДСКОЙ ОБЛАСТИ
КОМИТЕТ ПО СОХРАНЕНИЮ КУЛЬТУРНОГО НАСЛЕДИЯ
ЛЕНИНГРАДСКОЙ ОБЛАСТИ

ПРИКАЗ

«28» декабря 2021 г.

№ 01-03/21-296
г. Санкт-Петербург

**Об установлении предмета охраны
объекта культурного наследия федерального значения
«Разные парковые сооружения (мосты, ворота, павильоны и пр.)»,
1790–е годы, входящего в состав объекта культурного наследия федерального
значения «Ансамбль Гатчинского дворца и парка», входящего в состав объекта
культурного наследия федерального значения «Ансамбль Гатчинского дворца
и парка», расположенного по адресу: Ленинградская область, Гатчинский
район, г. Гатчина, Дворцовый парк**

В соответствии со статьями 9.1, 33, 47.3 Федерального закона от 25 июня 2002 года № 73-ФЗ «Об объектах культурного наследия (памятниках истории и культуры) народов Российской Федерации», статьей 4 закона Ленинградской области от 25 декабря 2015 года № 140-оз «О государственной охране, сохранении, использовании и популяризации объектов культурного наследия (памятников истории и культуры) народов Российской Федерации, расположенных на территории Ленинградской области», пунктом 2.1.1. Положения о комитете по сохранению культурного наследия Ленинградской области, утвержденного постановлением Правительства Ленинградской области от 24 декабря 2020 года № 850, приказываю:

1. Установить предмет охраны объекта культурного наследия федерального значения «Разные парковые сооружения (мосты, ворота, павильоны и пр.)», 1790–е годы, входящего в состав объекта культурного наследия федерального значения «Ансамбль Гатчинского дворца и парка», входящего в состав объекта культурного наследия федерального значения «Ансамбль Гатчинского дворца и парка», расположенного по адресу: Ленинградская область, Гатчинский район, г. Гатчина, Дворцовый парк, поставленного под государственную охрану Постановлением Совета Министров от 30 августа 1960 года № 1327 «О дальнейшем улучшении дела охраны памятников культуры в РСФСР», согласно приложению к настоящему приказу.

2. Отделу по осуществлению полномочий Российской Федерации в сфере объектов культурного наследия комитета по сохранению культурного наследия

Ленинградской области обеспечить внесение соответствующих сведений в Единый государственный реестр объектов культурного наследия (памятников истории и культуры) народов Российской Федерации.

3. Сектору осуществления надзора за состоянием, содержанием, сохранением, использованием и популяризацией объектов культурного наследия комитета по сохранению культурного наследия Ленинградской области обеспечить размещение настоящего приказа на сайте комитета по сохранению культурного наследия Ленинградской области в информационно-телекоммуникационной сети «Интернет».

4. Настоящий приказ вступает в силу со дня его официального опубликования.

5. Контроль за исполнением настоящего приказа возложить на заместителя председателя комитета по сохранению культурного наследия Ленинградской области, уполномоченного в области сохранения, использования, популяризации и государственной охраны объектов культурного наследия (памятников истории и культуры) народов Российской Федерации.


Заместитель Председателя Правительства
Ленинградской области – председатель
комитета по сохранению культурного наследия








В.О. Цой





Приложение
к приказу комитета по сохранению
культурного наследия
Ленинградской области
от «28» сентября 2021 г.
№ ОЛ-03/21-296

Предмет охраны объекта культурного наследия федерального значения
«Разные парковые сооружения (мосты, ворота, павильоны и пр.)», 1790–е годы,
входящего в состав объекта культурного наследия федерального значения
«Ансамбль Гатчинского дворца и парка», входящего в состав объекта культурного наследия
федерального значения «Ансамбль Гатчинского дворца и парка», расположенного по адресу:
Ленинградская область, Гатчинский район, г. Гатчина, Дворцовый парк.

№ п/п	Виды предмета охраны	Предмет охраны	Фотофиксация
1	2	3	4
1.	Объемно-пространственное и планировочное решение территории	<p>Историческое местоположение ансамбля разных парковых сооружений (мостов, ворот, павильонов и пр.) в границах территории объекта культурного наследия федерального значения «Ансамбль Гатчинского дворца и парка»;</p> <p>композиционные и визуальные связи, раскрытия элементов ансамбля с основных планировочных направлений Гатчинского парка и транспортно-пешеходных магистралей города Гатчина;</p> <p>историческое архитектурно-композиционное и объемно-пространственное решение территории, зданий и сооружений, формирующих ансамбль, в том числе утраченных и руинированных сооружений.</p>	 <p>№ 31 на плане - объект культурного наследия федерального значения «Разные парковые сооружения (мосты, ворота, павильоны и пр.)»</p>  <p>Мост над протокой в пруд «Ковш»</p>  <p>муст-руина с наумахией</p>

1. Здание караулки № 1, г. Гатчина, пр. Красноармейский, д.1, стр.1

1.	Объемно-пространственное решение	<p>Историческое местоположение (у Черных ворот), габариты и конфигурация одноэтажного прямоугольного в плане здания караулки с одноэтажной прямоугольной в плане пристройкой каретника, высотные отметки;</p> <p>габариты и конфигурация (скатная) крыш, высотные отметки коньков, включая фигурные кобылки.</p>	 
2.	Конструктивное решение	<p>Исторические фундаменты – местоположение;</p> <p>исторические стены – местоположение, габариты и конфигурация, материал (кирпич);</p> <p>исторические перекрытия – местоположение, габариты и конфигурация (плоские).</p>	
3.	Объемно-планировочное решение:	Историческое объемно-планировочное решение в габаритах капитальных стен.	
4.	Архитектурно-художественное решение:	<p>Исторические оконные проемы, в том числе подвальные, – местоположение, габариты и конфигурация (прямоугольная, два круглых окна), отметки высоты перемычек;</p> <p>исторические дверные и воротный проемы – местоположение, габариты и конфигурация (прямоугольная), отметки высоты перемычек;</p>	 

		<p>историческая облицовка цоколя – местоположение, конфигурация, высотная отметка, материал исполнения (известняк), исполнение (в виде руста);</p> <p>историческое декоративное оформление караулки: рустованные угловые лопатки, материал (известняк);</p> <p>профилированные наличники с прямыми профилированными сандриками, профилированный венчающий карниз;</p> <p>уплощенные наличники круглых окон;</p> <p>оформление треугольных фронтонов (уплощенные карнизы);</p> <p>историческое декоративное оформление каретника: стилизованные пилястры (угловые и франкирующие проемы продольных фасадов);</p> <p>венчающий уплощенный карниз;</p> <p>профилированные подоконники оконных проемов, ниши оконных проемов.</p>	  
2. Здание караулки № 2, г. Гатчина, пр. Красноармейский, д. 1, стр.2			
1.	Объемно-пространственное решение	<p>Историческое местоположение (на Круговой дороге у Глухих ворот), габариты и конфигурация одноэтажного прямоугольного в плане здания караулки с одноэтажной прямоугольной в плане пристройкой каретника, высотные отметки;</p>	

		габариты и конфигурация (скатная) крыш, высотные отметки коньков, включая фигурные кобылки.	
2.	Конструктивное решение	<p>Исторические фундаменты – местоположение;</p> <p>исторические стены – местоположение, габариты и конфигурация, материал (кирпич);</p> <p>исторические перекрытия – местоположение, габариты и конфигурация (плоские);</p> <p>историческое крыльцо – местоположение, габариты и конфигурация, высотные отметки парапетов и площадки, материал исполнения (известняк), исполнение ступеней (с валиком).* * в настоящее время в аварийном состоянии</p>	 
3.	Объемно-планировочное решение:	Историческое объемно-планировочное решение в габаритах капитальных стен.	
4.	Архитектурно-художественное решение:	Исторические оконные проемы, в том числе подвальные, – местоположение, габариты и конфигурация (прямоугольная, два круглых окна), отметки высоты перемычек, материал заполнений (дерево);	

Исторические дверные и воротный проемы - местоположение, габариты и конфигурация (прямоугольная), отметки высоты перемычек, материал заполнений (дерево);

историческая облицовка цоколя – местоположение, конфигурация, высотная отметка, материал исполнения (известняк), исполнение (в виде руста);

декоративное оформление караулки: рустованные угловые лопатки, материал (известняк);

профилированные наличники с прямыми профилированными сандриками, уплощенные наличники круглых окон;

профилированный венчающий карниз, оформление треугольных фронтонов (уплощенные карнизы);

декоративное оформление каретника: стилизованные пилястры (угловые и франкирующие проемы продольных фасадов);

венчающий уплощенный карниз, оформление фронтона уплощенным карнизом;

профилированные подоконники оконных проемов, ниши оконных проемов;



5.	Декоративно-художественное оформление интерьера	<p>Исторический профилированный потолочный карниз помещения караулки;</p> <p>Историческая выюшка дымохода – местоположение, габарита, материал исполнения, рисунок исполнения (с цветочным оформлением).</p>	 
3. Здание караулки № 3, г. Гатчина, пр. Красноармейский, д. 1, стр.3			
1.	Объемно-пространственное решение	<p>Историческое местоположение (у Зверинских (Железных) ворот), габариты и конфигурация одноэтажного прямоугольного в плане здания караулки с одноэтажной прямоугольной в плане пристройкой каретника, высотные отметки;</p> <p>габариты и конфигурация (скатная) крыш, высотные отметки коньков, включая фигурные кобылки.</p>	 
2.	Конструктивное решение	<p>Исторические фундаменты – местоположение;</p> <p>исторические стены – местоположение, габариты и конфигурация, материал (кирпич);</p> <p>исторические перекрытия – местоположение, габариты и конфигурация (плоские);</p>	

		<p>историческое крыльцо – местоположение, габариты и конфигурация, высотные отметки парапетов и площадки, материал исполнения (известняк), исполнение ступеней (с валиком);* * в аварийном состоянии</p> <p>навес крыльца – местоположение, габариты и конфигурация (с треугольным завершением), с ограждением*и фигурными кобылками, материал (дерево). *утрачено</p>	 
3.	Объемно-планировочное решение:	Историческое объемно-планировочное решение в габаритах капитальных стен.	
4.	Архитектурно-художественное решение:	<p>Исторические оконные проемы, в том числе подвальные, – местоположение, габариты и конфигурация (прямоугольная, два круглых окна), отметки высоты перемычек, материал заполнения (дерево);</p> <p>исторические дверные и воротный проемы - местоположение, габариты и конфигурация (прямоугольная), отметки высоты перемычек, материал заполнения (дерево);</p>	 

историческая облицовка цоколя – местоположение, конфигурация, высотная отметка, материал исполнения (известняк), исполнение (в виде руста);

историческое декоративное оформление караулки: рустованные угловые лопатки, материал (известняк);

уплощенные наличники круглых окон, профилированные наличники с прямыми профилированными сандриками*;
*утрачены

профилированный венчающий карниз;

оформление треугольных фронтонов (уплощенные карнизы);

декоративное оформление каретника: стилизованные пилястры (угловые и франкирующие проемы продольных фасадов) и венчающий уплощенный карниз*, ниши оконных проемов.
*искажены



4. Здание караулки № 4, г. Гатчина, пр. Красноармейский, д. 1, стр.4

1. Объемно-пространственное решение

Историческое местоположение (при входе в парк Сильвия у Сильвийских ворот), габариты и конфигурация одноэтажного прямоугольного в плане здания караулки с одноэтажной прямоугольной в плане пристройкой каретника, высотные отметки;

габариты и конфигурация (скатная) крыш, высотные отметки коньков, включая фигурные кобылки.



2.	Конструктивное решение	<p>исторические фундаменты – местоположение,</p> <p>исторические стены – местоположение, габариты и конфигурация, материал (кирпич);</p> <p>исторические перекрытия – местоположение, габариты и конфигурация (плоские);</p> <p>историческое крыльцо – местоположение, габариты и конфигурация, высотные отметки парапетов и площадки, материал исполнения (известняк), исполнение ступеней (с валиком).* * в неудовлетворительном состоянии</p>	
3.	Объемно-планировочное решение:	Историческое объемно-планировочное решение в габаритах капитальных стен.	
4.	Архитектурно-художественное решение:	<p>Исторические оконные проемы, в том числе подвальные, – местоположение, габариты и конфигурация (прямоугольная, два круглых окна), отметки высоты перемычек;</p> <p>исторические дверные и воротный проемы – местоположение, габариты и конфигурация (прямоугольная и со слабо выраженной лучковой перемычкой), отметки высоты перемычек;</p> <p>историческая облицовка цоколя – местоположение, конфигурация, высотная отметка, материал исполнения (известняк), исполнение (в виде руста);</p>	

историческое декоративное оформление караулки:
 рустованные угловые лопатки, материал (известняк);
 профилированные наличники с прямыми профилированными сандриками;
 уплощенные наличники круглых окон;
 профилированный венчающий карниз;
 оформление треугольных фронтонов (уплощенные карнизы).
 Историческое декоративное оформление каретника:
 стилизованные пилястры (угловые и франкирующие проемы продольных фасадов);
 профилированные подоконники оконных проемов, ниши оконных проемов;
 венчающий уплощенный карниз;
 оформление фронтона уплощенным карнизом.



5. Здание караулки № 5, г. Гатчина, пр. Красноармейский, д. 1, стр.5

1.

Объемно-пространственное решение

Историческое местоположение (у Березовых ворот), габариты и конфигурация одноэтажного прямоугольного в плане здания караулки с одноэтажной западной прямоугольной в плане пристройкой каретника и одноэтажной восточной прямоугольной в плане пристройкой*, высотные отметки;



		<p>*частично перестроена</p> <p>историческое местоположение, габариты и конфигурация (скатная) крыш, высотные отметки коньков, включая фигурные кобылки, слуховое окно с треугольным завершением.</p>	 
2.	Конструктивное решение	<p>Исторические фундаменты – местоположение;</p> <p>исторические стены – местоположение, габариты и конфигурация, материал (кирпич);</p> <p>исторические перекрытия – местоположение, габариты и конфигурация (плоские);</p> <p>историческое крыльцо – местоположение, габариты и конфигурация, высотные отметки парапетов и площадки, материал исполнения (известняк), исполнение ступеней (с валиком);* * в неудовлетворительном состоянии</p> <p>навес крыльца – местоположение, габариты и конфигурация (с треугольным завершением), с резным ограждением и фигурными кобылками, материал (дерево);</p>	  

		<p>историческая лестница – местоположение, габариты и конфигурация (одномаршевая), материал (дерево).</p>	
3.	Объемно-планировочное решение:	<p>Историческое объемно-планировочное решение в габаритах капитальных стен.</p>	
4.	Архитектурно-художественное решение:	<p>Историческое архитектурно-художественное решение*; *оформление восточной пристройки имитирует декор исторического западного каретника</p> <p>исторические оконные проемы, в том числе подвальные, – местоположение, габариты и конфигурация (прямоугольная, два круглых окна), отметки высоты перемычек;</p> <p>исторические заполнение оконных проемов – местоположение, габариты и конфигурация, рисунок расстекловки, материал (дерево);</p> <p>исторические дверные и воротный проемы - местоположение, габариты и конфигурация (прямоугольная и со слабо выраженной лучковой перемычкой), отметки высоты перемычек;</p> <p>историческое дверное заполнение, в том числе второе внутреннее, - местоположение, габариты и конфигурация, оформление дверных полотен филенками,</p>	  

остекленная фрамуга (рисунок расстекловки), материал (дерево);

историческое заполнение воротного проема - местоположение, габариты и конфигурация, материал (дерево);

историческая облицовка цоколя – местоположение, конфигурация, высотная отметка, материал исполнения (известняк), исполнение (в виде руста),

историческое декоративное оформление караулки: рустованные угловые лопатки, материал (известняк),

уплощенные наличники круглых окон,

профилированный венчающий карниз,

оформление треугольных фронтонов (уплощенные карнизы),

профилированные наличники с прямыми профилированными сандриками;



Историческое декоративное оформление пристроек:

стилизованные пилястры (угловые и франкирующие проемы продольных фасадов, в простенках);


профилированные подоконники оконных проемов, ниши проемов;

венчающий уплощенный карниз;

оформление фронтона уплощенным карнизом;

оформление пристройки* восточной

*имитирует декор исторического западного каретника.



5. Декоративно-художественное оформление интерьеров

Профилированный потолочный карниз в тамбуре;

профилированный потолочный карниз основного помещения.



<p>1.</p>	<p>Объемно-пространственное решение</p>	<p>Историческое местоположение (напротив северного входа в Дворцовый парк), габариты и конфигурация одноэтажного прямоугольного в плане здания караулки, высотные отметки;</p> <p>габариты и конфигурация (скатная) крыши, высотные отметки конька, включая фигурные кобылки.</p>	 
<p>2.</p>	<p>Конструктивное решение</p>	<p>Исторические фундаменты местоположение;</p> <p>исторические стены местоположение, габариты и конфигурация, материал (кирпич);</p> <p>исторические перекрытия местоположение, габариты и конфигурация (плоские);</p> <p>историческое крыльцо местоположение, габариты и конфигурация, высотные отметки парапетов и площадки, материал исполнения (известняк), исполнение ступеней (с валиком).</p>	 
<p>3.</p>	<p>Объемно-планировочное решение:</p>	<p>Историческое объемно-планировочное решение в габаритах капитальных стен.</p>	

4.

Архитектурно-художественное решение:

428

Исторические оконные проемы, – местоположение, габариты и конфигурация (прямоугольная, два круглых окна), отметки высоты перемычек;

исторический дверной проем – местоположение, габариты и конфигурация (прямоугольная), отметки высоты перемычек;

историческая облицовка цоколя – местоположение, конфигурация, высотная отметка, материал исполнения (известняк), исполнение (в виде руста);

историческое декоративное оформление караулки: рустованные угловые лопатки, материал (известняк);

профилированные наличники с прямыми профилированными сандриками;






уплощенные наличники круглых окон;

профилированный венчающий карниз;

оформление треугольных фронтонов (уплощенные карнизы).

204




1.	Объемно-пространственное решение	<p>Историческое местоположение, габариты и конфигурация грота на берегу Серебряного озера, оформляющего выход из подземного хода, идущего из дворца;</p> <p>историческое местоположение, габариты и конфигурация искусственного озелененного всхолмления.</p>	  <p>фото начала XX века</p>
2.	Конструктивное решение	<p>Исторические фундаменты – местоположение;</p> <p>исторические стены – местоположение, габариты и конфигурация, материал (грубо тесаный камень).</p>	
3.	Архитектурно-художественное решение:	<p>Исторический проем – местоположение (по центральной оси), габариты и конфигурация (арочная), отметка высоты, материал (грубо тесаный камень);</p> <p>исторические ступени – местоположение, габариты и конфигурация, материал (камень);</p> <p>историческое покрытие площадки входа – каменные плиты.</p>	  <p>фотография 1980-х годов</p>

1.	Объемно-пространственное решение	Историческое местоположение, габариты и конфигурация колодца «Иордань» на южном берегу Белого озера, представляющего собой квадратный в плане бассейн с лестницей.	
2.	Конструктивное решение	<p>Исторические подпорные стенки – местоположение, материал (необработанный гранит);</p> <p>историческая каменная наброска;</p> <p>исторические стены бассейна, лестница и парапеты – местоположение, габариты и конфигурация, материал (гранит). *в настоящее время частично перестроены</p>	
3.	Архитектурно-художественное решение:	Исторические профили в оформлении скругленных краев стен бассейна и парапетов лестницы.	





9. Черные ворота с оградой, г. Гатчина, Красноармейский пр., д. 1, сооруж. 18

1.	Объемно-пространственное решение	<p>Историческое местоположение, габариты и конфигурация ворот и ограды* вдоль юго-западной границы Дворцового парка, высотные отметки.*</p> <p>*в настоящее время утрачены и искажены</p>	 <p>Фотография конца XIX века</p>
----	----------------------------------	---	--------------------------------------

2.	Конструктивное решение	<p>Исторические ⁴³¹ фундаменты – местоположение;</p> <p>исторические стены и столбы* – местоположение, габариты и конфигурация, материал (кирпич). *в настоящее время частично искажены</p>	
3.	Архитектурно-художественное решение:	<p>Исторический цоколь* – натуральный камень; *утрачен</p> <p>историческое оформление столбов ворот*: раскреповка плоскостей столбов с треугольными завершениями, парные прямоугольные ниши, пояса в технике «поребрик», завершения с горизонтальной нишей и разорванными карнизами, исторические фонари – рисунок исполнения, материал (металл). *утрачены</p> <p>Исторические заполнения ворот и калитки* – местоположение, габариты, высотные отметки, материал (металл), рисунок исполнения: вертикальные стойки с пиками в завершении, вертикальные стойки с пиками в завершении и завитками в основании, пояса с кругами, композиция в центре ворот (двуглавый орел с короной и лентой); *утрачены</p>	

		<p>оформление стен и столбов ограды (с двух сторон) – парные прямоугольные ниши, пояса зубчиков и ширинок;</p> <p>исторические заполнения ограды – местоположение (между столбами, в верхней зоне), габариты и конфигурация, материал (металл), рисунок исполнения (из вертикальных стоек с пиками в завершении и завитками в основании, горизонтальных прутьев).</p>	
--	--	---	---

10. Холодная ванна, г. Гатчина, Красноармейский пр., д. 1, сооруж. 19

<p>1.</p>	<p>Объемно-пространственное решение</p>	<p>Историческое местоположение, габариты и конфигурация подковообразного в плане сооружения «Холодная ванна» с бассейном в западной части Дворцового парка у каскада при впадении реки Колпанки в Белое озеро;</p> <p>центрально-осевая, пространственная композиция.</p>	 
<p>2.</p>	<p>Конструктивное решение</p>	<p>Исторические фундаменты – местоположение;</p> <p>исторические стены – местоположение, габариты и конфигурация, материал (известняк)*; *в настоящее время искажен</p> <p>исторические лестницы* – местоположение, габариты и конфигурация, с парапетными стенками. *в настоящее время искажены</p>	  <p>Фотография 1980-х годов</p>

<p>1.</p>	<p>Объемно-пространственное решение</p>	<p>Историческое местоположение, габариты и конфигурация плоского трехарочного моста над протокой, соединяющей Серебряное озеро с Белым озером.* *в настоящее время утрачен</p>	  <p>Чертеж их паспорта объекта</p>
<p>2.</p>	<p>Конструктивное и архитектурное решение</p>	<p>Исторические фундаменты – местоположение; исторические стены (надводная часть)* – местоположение, габариты и конфигурация, материал (натуральный камень); *в настоящее время утрачены</p> <p>исторические арки – местоположение, габариты и конфигурации (полуциркульные);* в настоящее время утрачены</p> <p>Архитектурное оформление^*: оформление рустом плоскостей стен, полуциркульные арки акцентированы замковыми камнями ограждение в виде каменной балюстрады. *в настоящее время утрачено</p>	 <p>Фотография конца XIX века</p>  <p>Фотография начала XX века</p>
<p>12. Карпин мост с каскадом», г. Гатчина, Красноармейский пр., д. 1, сооруж. 25</p>			
<p>1.</p>	<p>Объемно-пространственное решение</p>	<p>Историческое местоположение, габариты и конфигурация Карпиного моста* через протоку, соединяющую Карпин пруд с Белым озером, высотные отметки; *восстановлен</p> <p>боковые ризалиты - местоположение, габариты и конфигурация (трапециевидные), высотные отметки;</p>	

историческое местоположение, габариты и конфигурация каскада.



2. Конструктивное решение

Историческая конструкция каскада (одноступенчатого) с каменной наброской;



исторические стены (надводная часть, включая архитектурное оформление)* – местоположение, габариты и конфигурация, материал (известняк);



историческая арка – местоположение (по центральной оси), габариты и конфигурация (полуциркулярная), высотная отметка.

3. Архитектурно-художественное решение:

Оформление арочного проема моста рустованным архивольтом;



профилированный венчающий карниз с стилизованными волнотобразными кронштейнами,



ограждение в виде глухой каменной стенки с волнотобразными завершениями, повторяющей конфигурацию моста в плане,

каменные скамьи – местоположение (в пространстве ризалитов), габариты и конфигурация;



покрытие площадок перед скамьями каменными плитами.



13. Два металлических моста у Холодной ванны, г. Гатчина, Красноармейский пр., д. 1, сооруж. 28 и 29

1. Объемно-пространственное решение

Историческое местоположение, габариты и конфигурация двух металлических арочных моста в западной части Дворцового парка у Холодной ванны над протоками Белого озера.



2. Конструктивное решение

Исторические береговые устои – местоположение, материал исполнения (натуральный камень), габариты, конфигурация, высотные отметки;

исторические арочные мосты – местоположение, материал исполнения (металл), габариты, конфигурация (благодаря изогнутым двутавровым балкам), высотные отметки;



3.

Архитектурно-художественное решение:

Историческое архитектурно-художественное решение ограждений;

тумбы и поребрики – местоположение, габариты и конфигурация, высотные отметки, материал исполнения (известняк);

перила – местоположение (между тумбами и на поребриках), габариты, конфигурация, материал исполнения (металл), техника исполнения (ковка), рисунок исполнения (с использованием волютообразных завитков, растительного орнамента и цветочных розеток);

волютообразные кронштейны – местоположение, габариты, конфигурация, материал исполнения (металл);

кронштейны – местоположение, габариты, конфигурация, материал исполнения (металл), рисунок (геометрический).






14. Металлический мост над протокой в пруд «Ковш», г. Гатчина, Красноармейский пр., д. 1, сооруж. 30






1.	Объемно-пространственное решение	<p>Историческое местоположение, габариты и конфигурация металлического арочного моста в северо-восточной части Дворцового парка напротив Голландии над протокой, соединяющей пруд «Ковш» с Белым озером.</p>	 
2.	Конструктивное решение	<p>Исторические береговые устои и подпорные стенки – местоположение, материал исполнения (натуральный камень), габариты, конфигурация, высотные отметки, покрытие подпорных стенок (каменная плитка);</p> <p>арочный мост – местоположение, материал исполнения (металл), габариты, конфигурация (благодаря изогнутым двутавровым балкам), высотные отметки,</p>	 
3.	Архитектурно-художественное решение:	<p>Историческое архитектурно-художественное решение ограждений;</p> <p>тумбы и поребрики – местоположение, габариты и конфигурация, высотные отметки, материал исполнения (известняк),</p>	




		<p>перила – местоположение (между тумбами и на поребриках), габариты, конфигурация, материал исполнения (металл), техника исполнения (ковка), рисунок исполнения (с использованием волютообразных завитков, растительного орнамента и цветочных розеток);</p> <p>волютообразные кронштейны – местоположение, габариты, конфигурация, материал исполнения (металл);</p> <p>кронштейны – местоположение, габариты, конфигурация, материал исполнения (металл), рисунок (геометрический).</p>	  
--	--	--	--

15. Малый каменный мост, г. Гатчина, Красноармейский пр., д. 1, сооруж. 35

<p>1.</p>	<p>Объемно-пространственное решение</p>	<p>Историческое местоположение, габариты и конфигурация каменного арочного моста в западной части Дворцового парка на Круговой дороге над протокой Белого озера*</p> <p>*в настоящее время утрачен</p>	  <p>Чертеж из паспорта объекта</p>
<p>2.</p>	<p>Конструктивное и архитектурное решение</p>	<p>Исторические фундаменты – местоположение;</p> <p>исторические стены (надводная часть)* – местоположение, габариты и конфигурация, материал</p>	 <p>Фотография начала XX века</p>

		<p>(натуральный камень); *в настоящее время утрачены</p> <p>историческая арка – местоположение, габариты и конфигурация (коробовая)*. *настоящее время утрачена</p> <p>Архитектурное оформление: оформление рустом плоскостей стен, арка акцентирована архивольтом и треугольными филенками, ограждение в виде каменной балюстрады с тумбами, оформленными филенками. *в настоящее время утрачено</p>	 <p>Фотография начала XX века</p>
<p>16. Мост-руина с каскадом и наумахией, г. Гатчина, Красноармейский пр., д. 1, сооруж. 37</p>			
<p>1.</p>	<p>Объемно-пространственное решение</p>	<p>Историческое местоположение, габариты и конфигурация ансамбля, состоящего из миниатюрной копии наумахии* и каскадного моста** на берегу реки Колпанки недалеко от птичника в западной части Дворцового парка.* *в настоящее время в руинированном состоянии; ** утрачен</p>	  <p>Фотография начала XX века</p>
<p>2.</p>	<p>Конструктивное и архитектурное решение</p>	<p>Исторические фундаменты – местоположение; исторические конструкции наумахии* – местоположение, габариты и конфигурация (подковообразная, в форме амфитеатра), материал (натуральный камень), Исторический бассейн с колодцем* - местоположение (в центре амфитеатра), габариты и конфигурация (прямоугольная с полуциркульным колодцем), материал исполнения (натуральный камень);</p>	 <p>Чертеж наумахии из паспорта объекта</p> 

		<p>исторические фрагменты колонн* – местоположение, композиция, габариты и конфигурация, материал исполнения (натуральный камень); *в настоящее время в руинированном состоянии</p> <p>исторические конструкции моста – местоположение (ниже по течению), габариты и конфигурация, материал (необработанный известняк);</p> <p>историческая арка моста;</p> <p>историческое ограждение в виде каменных тумб и деревянных поручней;</p> <p>историческая конструкция каскада – местоположение (выше наумахии), габариты и конфигурация, материал (известняк), исторические арки (пять), историческая каменная наброска, исторический мост-переход над каскадом, материал (дерево).</p>	 <p>Фотография начала XX века</p>  <p>Фотография начала XX века</p>  <p>Фотография начала XX века</p>
<p>17. Лодочные станции, г. Гатчина, Красноармейский пр., д. 1, сооруж. 40</p>			
<p>1.</p>	<p>Объемно-пространственное решение</p>	<p>Историческое местоположение, габариты и конфигурация каменной лодочных станций на Белом озере с южной стороны Березового острова и напротив террасы на Длинном острове*. *в настоящее время в руинированном состоянии, вторая станция утрачена</p>	
<p>2.</p>	<p>Конструктивное и архитектурное решение</p>	<p>Историческая конструкция фундаментов – местоположение;</p> <p>береговые площадки-устои – историческое местоположение, габариты и конфигурация (прямоугольная), высотные отметки, материал исполнения (натуральный камень);</p>	

		исторические тумбы – местоположение, габариты и конфигурация, материал исполнения (известняк), профили в оформлении тумб.	
18. Мост Пихтового острова, г. Гатчина, Красноармейский пр., з/у № 1			
1.	Объемно-пространственное решение	Историческое местоположение, габариты и конфигурация деревянного трехарочного моста на Пихтовый остров в западной части Дворцового парка на Круговой дороге над протокой Белого озера.* *в настоящее время утрачен	
2.	Конструктивное и архитектурное решение	Исторические фундаменты – местоположение; исторические стены (надводная часть)* – местоположение, габариты и конфигурация, материал (дерево); *в настоящее время утрачены исторические арки – местоположение, габариты и конфигурация (центральная - высокая полуциркулярная, две боковые – небольшие полуциркулярные)*; *настоящее время утрачены архитектурное оформление (деревянное)*: центральная арка акцентирована архивольтом и замковым камнем, малые арки оформлены архивольтами, в простенках ромбовидные филенки, ограждение в виде тумб с профилированным завершением и сетчатым ограждением. *в настоящее время утрачено	 Фотография 1970-х годов  Фотграфия 1960-х годов



АДМИНИСТРАЦИЯ ЛЕНИНГРАДСКОЙ ОБЛАСТИ
КОМИТЕТ ПО СОХРАНЕНИЮ КУЛЬТУРНОГО НАСЛЕДИЯ
ЛЕНИНГРАДСКОЙ ОБЛАСТИ

ПРИКАЗ

«23» декабря 2021 г.

№ 01-03/21-238
г. Санкт-Петербург

**Об установлении предмета охраны
объекта культурного наследия федерального значения
«Ворота в Зверинец (Каскадские, Глухие и Железные)», 1790-е гг., входящего
в состав объекта культурного наследия федерального значения «Ансамбль
Гатчинского дворца и парка», расположенного по адресу: Ленинградская
область, Гатчинский район, г. Гатчина, Дворцовый парк**

В соответствии со статьями 9.1, 33, 47.3 Федерального закона от 25 июня 2002 года № 73-ФЗ «Об объектах культурного наследия (памятниках истории и культуры) народов Российской Федерации», статьей 4 закона Ленинградской области от 25 декабря 2015 года № 140-оз «О государственной охране, сохранении, использовании и популяризации объектов культурного наследия (памятников истории и культуры) народов Российской Федерации, расположенных на территории Ленинградской области», пунктом 2.1.1. Положения о комитете по сохранению культурного наследия Ленинградской области, утвержденного постановлением Правительства Ленинградской области от 24 декабря 2020 года № 850, приказываю:

1. Установить предмет охраны объекта культурного наследия федерального значения «Ворота в Зверинец (Каскадские, Глухие и Железные)», 1790-е гг., входящего в состав объекта культурного наследия федерального значения «Ансамбль Гатчинского дворца и парка», расположенного по адресу: Ленинградская область, Гатчинский район, г. Гатчина, Дворцовый парк, поставленного под государственную охрану Постановлением Совета Министров от 30 августа 1960 года № 1327 «О дальнейшем улучшении дела охраны памятников культуры в РСФСР», согласно приложению к настоящему приказу.





2. Отделу по осуществлению полномочий Российской Федерации в сфере объектов культурного наследия комитета по сохранению культурного наследия Ленинградской области обеспечить внесение соответствующих сведений в Единый государственный реестр объектов культурного наследия (памятников истории и культуры) народов Российской Федерации.

Приложение
к приказу комитета по сохранению
культурного наследия
Ленинградской области
от «23» декабря 2021 г.
№ 04-03/21-238

Предмет охраны объекта культурного наследия федерального значения
«Ворота в Зверинец (Каскадские, Глухие и Железные)», 1790-е гг., входящего в состав
объекта культурного наследия федерального значения «Ансамбль Гатчинского дворца и
парка», расположенного по адресу: Ленинградская область, Гатчинский район,
г. Гатчина, Дворцовый парк.

№ п/п	Виды предмета охраны	Предмет охраны	Фотофиксация
1	2	3	4
1.	Объемно-пространственное и планировочное решение	<p>Историческое местоположение каменных ворот в границах территории объекта культурного наследия федерального значения «Ансамбль Гатчинского дворца и парка»: Зверинских (Железных), Каскадских и Глухих.</p> <p>Композиционные и визуальные связи с основных планировочных направлений Гатчинского парка и парка Зверинец.</p> <p>Историческое архитектурно-композиционное и объемно-пространственное решение территорий, на которых расположены ворота.</p>	 <p>№ 18 на плане - объект культурного наследия федерального значения «Ворота в Зверинец (Каскадские, Глухие и Железные)»</p>  

1. Зверинские (Железные ворота)

1.	Объемно-пространственное решение	Историческое местоположение Зверинских (Железных) с оградой на границе Дворцового парка и парка Зверинец неподалеку от шлюза и Большого каменного моста на Круговой дороге.	
2.	Конструктивное решение	<p>Историческая конструкция ворот:</p> <p>пилоны – местоположение, габариты и конфигурация (практически квадратные в плане с контрфорсами), отметки высоты, материал исполнения (пудостский известняк);</p> <p>створки - местоположение, габариты и конфигурация, отметки высоты, материал исполнения (металл), техника исполнения (ковка);</p> <p>ограда – местоположение (по обе стороны от пилонов)*, габариты и конфигурация (каменные цоколи и столбы), отметки высоты, материал исполнения (пудостский известняк, металл).</p> <p>* северо-восточная часть утрачена</p>	 
3.	Архитектурно-художественное решение:	<p>Историческое архитектурно-художественное решение:</p> <p>профилированный карниз контрфорсов с криволинейным навершием;</p> <p>резные тумбы, увенчанные шарами;</p>	 <p>чертеж из паспорта объекта</p>

профилированные карнизы
большого выноса,

профилированные филенки на
пилонах;

рисунок исполнения сворок
ворот;

профилированные карнизы
столбов ограды;

профилированное завершение
цоколя ограды;

рисунок исполнения
металлической части ограды.



2. Каскадские и глухие ворота



1. Объемно-пространственное решение

Историческое местоположение ворот на границе Дворцового парка и парка Зверинец: Каскадских – вблизи от Холодной ванны, Глухих – западнее Каскадских ворот.

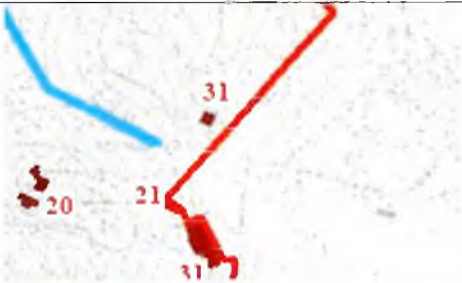


2.	Конструктивное решение	<p>Историческая конструкция ворот:</p> <p>пилоны* – местоположение, габариты и конфигурация (практически квадратные в плане), отметки высоты, материал исполнения (пудостский известняк);</p> <p>*у Каскадских ворот в руинированном состоянии</p> <p>створки* - местоположение, габариты и конфигурация, отметки высоты, материал исполнения (металл), техника исполнения (ковка).</p> <p>*утрачены, сохранились петли на Глухих воротах</p>	
3.	Архитектурно-художественное решение:	<p>Историческое архитектурно-художественное решение:</p> <p>фигурные профилированные тумбы;</p> <p>профилированные карнизы большого выноса;</p> <p>оформление пилонов рустом;</p> <p>рисунок исполнения сворок. ворот*.</p> <p>*утрачены</p>	 <p>чертеж из паспорта объекта</p> 


* Предмет охраны может быть уточнен при проведении дополнительных научных исследований.

1.	Объемно-пространственное решение	Историческое местоположение, габариты и конфигурация каменного арочного грота на юго-западном берегу Белого озера неподалеку от террасы Белого озера.	
2.	Конструктивное решение	Исторические фундаменты – местоположение; исторические подпорные стены и арка – местоположение, габариты и конфигурация (арка-полуциркулярная), материал (известняк); историческое одернованное покрытие.	

20. Сооружение у Березовых ворот, г. Гатчина, Красноармейский пр., з/у № 1

1.	Объемно-пространственное решение	Историческое местоположение, габариты и конфигурация (прямоугольная) каменных фундаментов неподалеку от Березовых ворот, материал (известняк, кирпич). *в настоящее время сооружение утрачено	
----	----------------------------------	--	--

* Предмет охраны может быть уточнен при проведении дополнительных научных исследований.



АДМИНИСТРАЦИЯ ЛЕНИНГРАДСКОЙ ОБЛАСТИ
КОМИТЕТ ПО КУЛЬТУРЕ ЛЕНИНГРАДСКОЙ ОБЛАСТИ

ПРИКАЗ

«28» октября 2019 г.

№ 01-03/19-432
Санкт-Петербург

Об установлении предмета охраны объекта культурного наследия федерального значения «Адмиралтейский мост и две кордегардии», 1792 – 1794 гг., расположенного по адресу: Ленинградская область, Гатчинский район, город Гатчина, проспект 25 Октября, строение 1, 2, 3

В соответствии со ст. ст. 9.1, 20, 33 Федерального закона от 25 июня 2002 года № 73-ФЗ «Об объектах культурного наследия (памятниках истории и культуры) народов Российской Федерации», ст. 4 областного закона от 25 декабря 2015 года № 140-оз «О государственной охране, сохранении, использовании и популяризации объектов культурного наследия (памятников истории и культуры) народов Российской Федерации, расположенных на территории Ленинградской области», п. 2.2.1. Положения о комитете по культуре Ленинградской области, утвержденного постановлением Правительства Ленинградской области от 24 октября 2017 года № 431, а также руководствуясь Положением о едином государственном реестре объектов культурного наследия (памятников истории и культуры) народов Российской Федерации, утвержденным приказом Минкультуры России от 3 октября 2011 года № 954,

приказываю:

1. Установить предмет охраны объекта культурного наследия федерального значения «Адмиралтейский мост и две кордегардии», 1792 – 1794 гг., расположенного по адресу: Ленинградская область, Гатчинский район, город Гатчина, проспект 25 Октября, строение 1, 2, 3, принятого под государственную охрану Постановлением Совета Министров РСФСР от 30 августа 1960 года № 1327 «О дальнейшем улучшении дела охраны памятников культуры в РСФСР», согласно приложению к настоящему приказу.

2. Отделу по осуществлению полномочий Российской Федерации в сфере объектов культурного наследия департамента государственной охраны, сохранения и использования объектов культурного наследия комитета по культуре Ленинградской области обеспечить внесение соответствующих сведений в Единый государственный реестр объектов культурного наследия (памятников истории и культуры) народов Российской Федерации;

3. Настоящий приказ вступает в силу со дня его официального опубликования.

4. Контроль за исполнением настоящего приказа возложить на заместителя начальника департамента государственной охраны, сохранения и использования объектов культурного наследия комитета по культуре Ленинградской области.

Председатель комитета



В.О. Цой

Приложение

к приказу комитета по культуре


Ленинградской области

от 28.10.2019 № 01-03/19-432

Предмет охраны
 объекта культурного наследия федерального значения
 «Адмиралтейский мост и две кордегардии», 1792 – 1794 гг.,
 расположенного по адресу: Ленинградская область, Гатчинский район,
 город Гатчина, проспект 25 Октября, строение 1, 2, 3

№ пп	Видовая принадлежность предметов охраны	Предмет охраны
1.	Градостроительная охрана	Местоположение объекта на территории города Гатчины; местоположение объекта на участке.
2.	Архитектурная охрана	<p>Архитектурно-композиционное и пространственное решение памятника: единая композиция однопролетного моста с высокими каменными парапетами и двумя кордегардиями, расположенными у его южного устоя к востоку и к западу от магистрали;</p> <p>архитектурно-художественное оформление памятника: мост однопролетный; стены квадратных в плане павильонов обработаны крупным рустом и завершаются куполообразной кровлей с золоченым завершением в виде шара; каждая кордегардия в середине имеет плоскую вертикальную нишу, в которой по трем фасадам расположены небольшие окна, а со стороны проезжей части – дверной проем; крупные выступающие камни фасадов обработаны рустом, стены завершаются карнизом большого выноса; балкон-терраса обрамляющий придорожную часть парка;</p> <p>материал строительных конструкций: облицовка моста и глухих парапетов выполнена из серого гранита; цоколь, стены кордегардий – из тесанного пудостского камня, полы – плиты из известняка.</p>

* Предмет охраны может быть уточнен и дополнен по результатам научных исследований.



АДМИНИСТРАЦИЯ ЛЕНИНГРАДСКОЙ ОБЛАСТИ
КОМИТЕТ ПО КУЛЬТУРЕ ЛЕНИНГРАДСКОЙ ОБЛАСТИ

ПРИКАЗ

«6» октября 2017 г.

№ 01-03/17-121

Санкт-Петербург

**Об установлении границ территории объекта культурного наследия
федерального значения «Парк «Зверинец»,
местонахождение: Ленинградская область, Гатчинский район, г. Гатчина**

В соответствии со ст. ст. 3.1, 9.1, 33 Федерального закона от 25 июня 2002 года № 73-ФЗ «Об объектах культурного наследия (памятниках истории и культуры) народов Российской Федерации», ст. 4 Областного закона Ленинградской области от 25 декабря 2015 года № 140-оз «О государственной охране, сохранении, использовании и популяризации объектов культурного наследия (памятников истории и культуры) народов Российской Федерации, расположенных на территории Ленинградской области»

приказываю:

1. Установить границы территории объекта культурного наследия федерального значения, поставленного на государственную охрану постановлением Совета Министров РСФСР от 30 августа 1960 года № 1327, «Парк «Зверинец», расположенного по адресу (местонахождение): Ленинградская область, Гатчинский район, г. Гатчина, согласно приложению 1 к настоящему приказу.

2. Отделу по осуществлению полномочий Российской Федерации в сфере объектов культурного наследия департамента государственной охраны, сохранения и использования объектов культурного наследия комитета по культуре Ленинградской области обеспечить:

внесение сведений о границах территории объекта культурного наследия федерального значения «Парк «Зверинец», в единый государственный реестр объектов культурного наследия (памятников истории и культуры) народов Российской Федерации;

направить в федеральный орган исполнительной власти, уполномоченный Правительством Российской Федерации на осуществление государственного кадастрового учета, государственной регистрации прав, ведение Единого государственного реестра недвижимости и предоставление сведений, содержащихся в Едином государственном реестре недвижимости, его территориальные органы, копию настоящего приказа для внесения сведений о границах территории объекта культурного наследия федерального значения «Парк «Зверинец», расположенного

по адресу (местонахождение): Ленинградская область, Гатчинский район, г. Гатчина, в Единый государственный реестр недвижимости в соответствии с Федеральным законом от 13 июля 2015 года № 218-ФЗ «О государственной регистрации недвижимости».

3. Отделу взаимодействия с муниципальными образованиями, информатизации и организационной работы комитета по культуре Ленинградской области обеспечить размещение настоящего приказа на сайте комитета по культуре Ленинградской области в информационно-телекоммуникационной сети «Интернет».

4. Контроль за исполнением настоящего приказа возложить на заместителя начальника департамента государственной охраны, сохранения и использования объектов культурного наследия комитета по культуре Ленинградской области.

5. Настоящий приказ вступает в силу со дня его официального опубликования.

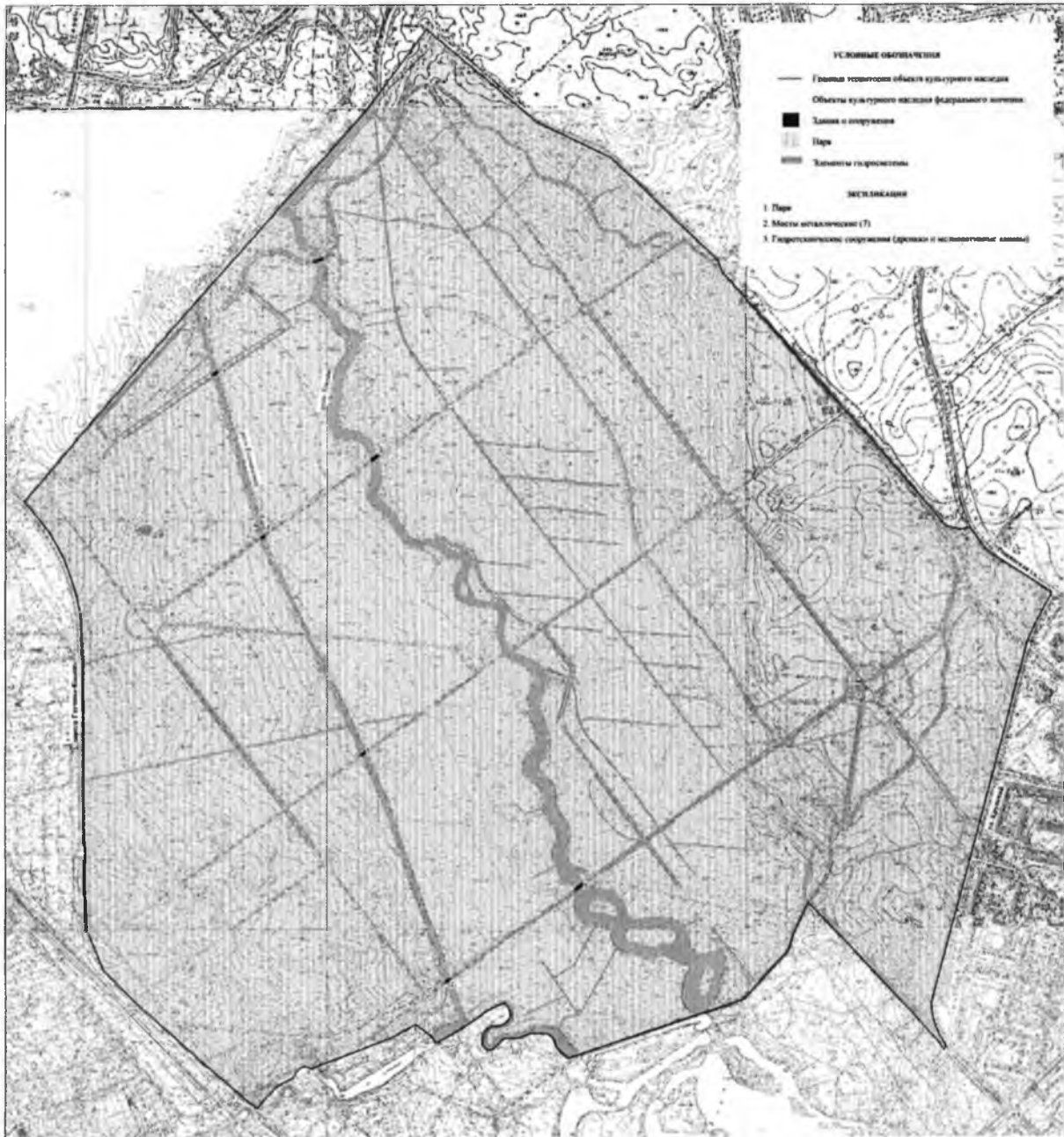
Председатель комитета по культуре
Ленинградской области



Е.В. Чайковский

План границ территории объекта культурного наследия
федерального значения «Парк «Зверинец»,
местонахождение: Ленинградская область, Гатчинский район, г. Гатчина

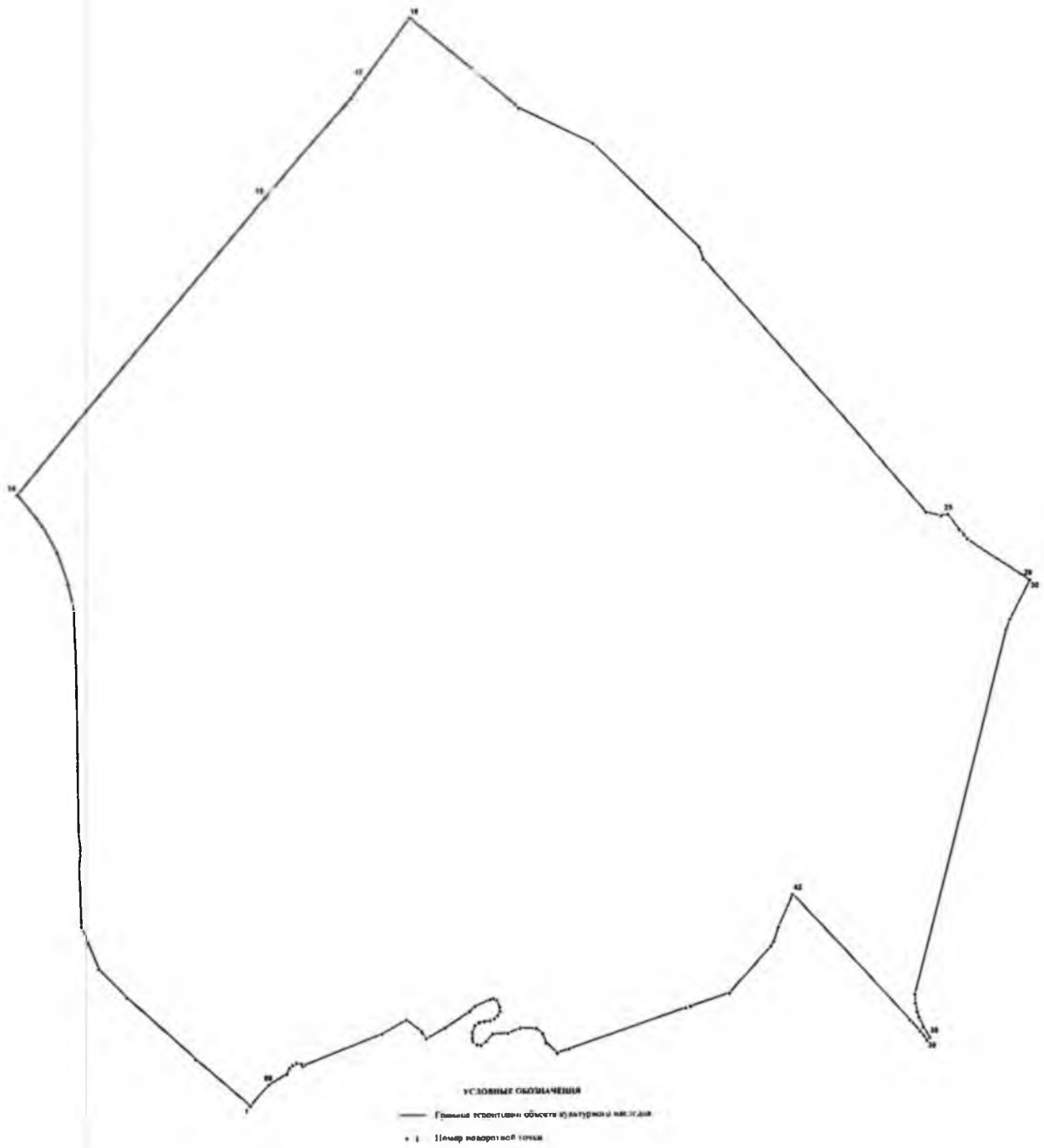
1. Схема границ территории объекта культурного наследия



2. Описание границ территории объекта культурного наследия:

Граница территории объекта культурного наследия «Парк «Зверинец»» от точки 1 до точки 14 проходит на север вдоль дороги Гатчина-Кипень, от точки 14 до точки 15 проходит на северо-восток по прямой вдоль дренажной канавы, от точки 15 до точки 17 проходит на северо-восток по прямой вдоль правого берега реки Теплая (Гатчинка), от точки 17 до точки 18 проходит по прямой в створе с правым берегом реки Теплая (Гатчинка), от точки 18 до точки 25 проходит на юго-восток вдоль грунтовой дороги, от точки 25 до точки 29 совпадает с границей земельного участка с кадастровым номером 47:25:0111001:118, от точки 29 до точки 30 проходит на восток по прямой вдоль улицы Рошинской, от точки 30 до точки 38 проходит на юго-запад вдоль ул. Крупской, от точки 38 до точки 39 проходит на юго-запад по прямой, от точки 39 до точки 89 совпадает с границей территории объекта культурного наследия «Ансамбль Гатчинского дворца и парка», от точки 89 до точки 1 совпадает с границей территории объекта культурного наследия «Ансамбль Гатчинского дворца и парка».

3. План поворотных точек границ территории объекта культурного наследия:



4. Координаты поворотных точек границ территории объекта культурного наследия:

Номер поворотной точки	Координаты поворотных точек в МСК (метры)	
	X	Y
1	2	3
1	53563.57	100832.18
2	53677.44	100701.86
3	53828.44	100534.84
4	53898.82	100466.01
5	54002.12	100424.76
6	54149.12	100419.20
7	54188.15	100423.32
8	54222.73	100418.76
9	54627.82	100415.75
10	54771.04	100410.31
11	54830.86	100397.41
12	54908.58	100370.16
13	54972.86	100334.58
14	55048.91	100274.20
15	55762.78	100883.33
16	55999.96	101090.93
17	56046.63	101124.97
18	56196.78	101233.48
19	55972.05	101497.57
20	55884.76	101677.59
21	55634.46	101933.23
22	55605.11	101942.90
23	54984.42	102476.97
24	54976.19	102512.78
25	54978.71	102530.65
26	54941.28	102558.30
27	54929.66	102568.98
28	54919.45	102578.36
29	54820.02	102727.05
30	54818.07	102730.02
31	54723.22	102681.68

32	54697.54	102671.45
33	53816.70	102441.95
34	53794.08	102443.17
35	53773.95	102447.28
36	53760.50	102451.29
37	53736.70	102461.85
38	53711.35	102477.08
39	53703.92	102471.03
40	53726.43	102454.49
41	53754.04	102429.56
42	54062.44	102148.12
43	53983.61	102113.27
44	53948.46	102102.12
45	53936.14	102094.90
46	53823.76	101993.72
47	53792.19	101899.87
48	53788.62	101888.4
49	53693.07	101604.51
50	53683.28	101575.41
51	53707.92	101548.43
52	53730.36	101539.91
53	53742.88	101524.93
54	53743.86	101484.49
55	53732.25	101455.74
56	53731.13	101419.12
57	53712.78	101402.05
58	53703.86	101390.07
59	53705.22	101379.79
60	53712.8	101371.01
61	53718.93	101368.97
62	53735.53	101368.98
63	53750.95	101375.6
64	53758.21	101384.52
65	53761.21	101397.74
66	53762.63	101411.84
67	53767.1	101422.28
68	53775.02	101430.96
69	53785.28	101436.53
70	53794.89	101435.52

71	53812.46	101427.92
72	53815.44	101421.55
73	53813.98	101412.83
74	53797.11	101376.21
75	53785.23	101362.64
76	53746.11	101302.98
77	53720.86	101257.66
78	53733.77	101249.36
79	53738.55	101246.30
80	53766.21	101208.96
81	53733.63	101150.13
82	53661.14	100964.45
83	53658.65	100959.68
84	53663.2	100956.38
85	53665.59	100943.66
86	53660.73	100934.76
87	53653.79	100926.88
88	53640.08	100920.21
89	53613.93	100876.33

234



АДМИНИСТРАЦИЯ ЛЕНИНГРАДСКОЙ ОБЛАСТИ
КОМИТЕТ ПО КУЛЬТУРЕ ЛЕНИНГРАДСКОЙ ОБЛАСТИ

ПРИКАЗ

«3» октября 2019 г.

№ 01-03/19-410
Санкт-Петербург

**Об установлении предмета охраны объекта культурного наследия
федерального значения «Парк «Зверинец», расположенного по адресу:
Ленинградская область, Гатчинский муниципальный район, Гатчинское
городское поселение, г. Гатчина, парк «Зверинец»**

В соответствии со ст. ст. 9.1, 20, 33 Федерального закона от 25 июня 2002 года № 73-ФЗ «Об объектах культурного наследия (памятниках истории и культуры) народов Российской Федерации», ст. 4 областного закона от 25 декабря 2015 года № 140-оз «О государственной охране, сохранении, использовании и популяризации объектов культурного наследия (памятников истории и культуры) народов Российской Федерации, расположенных на территории Ленинградской области», п. 2.2.1. Положения о комитете по культуре Ленинградской области, утвержденного постановлением Правительства Ленинградской области от 24 октября 2017 года № 431, а также руководствуясь Положением о едином государственном реестре объектов культурного наследия (памятников истории и культуры) народов Российской Федерации, утвержденным приказом Минкультуры России от 3 октября 2011 года № 954,

приказываю:

1. Установить предмет охраны объекта культурного наследия федерального значения объекта культурного наследия федерального значения «Парк «Зверинец»», расположенного по адресу: Ленинградская область, Гатчинский муниципальный район, Гатчинское городское поселение, г. Гатчина, парк «Зверинец», принятого под государственную охрану Постановлением Совета Министров от 30 августа 1960 года №1327 «О дальнейшем улучшении дела охраны памятников культуры в РСФСР» согласно приложению 1 к настоящему приказу.

2. Отделу по осуществлению полномочий Российской Федерации в сфере объектов культурного наследия департамента государственной охраны, сохранения и использования объектов культурного наследия комитета по культуре Ленинградской области обеспечить внесение соответствующих сведений в Единый государственный реестр объектов культурного наследия (памятников истории и культуры) народов Российской Федерации;

3. Настоящий приказ вступает⁴⁶⁰ в силу со дня его официального²³⁶ опубликования.

4. Контроль за исполнением настоящего приказа возложить на заместителя начальника департамента государственной охраны, сохранения и использования объектов культурного наследия комитета по культуре Ленинградской области.

Председатель комитета









В.О. Цой



Приложение
к приказу комитета по культуре
Ленинградской области

от 3.10.2019 № 01-03/19-410

**Предмет охраны объекта культурного наследия федерального значения
«Парк «Зверинец»», расположенного по адресу: Ленинградская область, Гатчинский
муниципальный район, Гатчинское городское поселение,
г. Гатчина, парк «Зверинец»**

№ пп	Видовая принадлежность предмета охраны	Элементы предмета охраны	Фотофиксация
1	2	3	4
1	Объемно-пространственное и планировочное решение территории:	<p>Ансамбль «Парка «Зверинец»: «Парк «Зверинец»: Территория, местоположение парка «Зверинец» севернее территории объекта культурного наследия федерального значения «Ансамбль Гатчинского дворца и парка» на территории, ограниченной Соколовским шоссе, дренажной канавой к северо-востоку от шоссе, правым берегом реки Теплой, границей земельного участка с кадастровым номером 47:25:0111001:118, улицей Рошинской, ул. Крупской; конфигурация территории в плане</p> <p>преимущественно равнинный рельеф с локальными перепадами - небольшими понижениями</p> <p>сочетание локальных открытых пространств (лугов, площадок, водоемов), полуоткрытых пространств (ландшафтные группы и солитеры) и преимущественно закрытых пространств (массивы (смешанные), рощи) с гидротехническими сооружениями (мостами, дренажными и мелиоративными канавами) и историческим зданием «Птичника»</p>	  


1	2	3	4
		<p>сочетание регулярной и пейзажной планировки (преимущественно юго-западная и юго-восточная части парка)</p> <p>историческая регулярная планировка* в виде каркаса перпендикулярно и диагонально пересеченных дорог-просек с круглыми в плане площадками на их пересечении</p> <p>*к настоящему времени сохранились частично</p> <p>система регулярных (Пильненская, Красная, Можжевеловая, Цагове и Березовая) дороги-просеки) и пейзажных парковых дорог и площадок; исторические габариты;</p> <p>конструкция дорог и площадок: набивные (на щебеночном основании);</p> <p>основной породный состав насаждений в соответствии с данными ландшафтной инвентаризации:</p> <p>Визуальные связи: - визуальные связи и перспективы «Птичника» (с «Моста-руины с каскадом и «наумахией», с объектом культурного наследия федерального значения «Ферма»)</p>	     

1	2	3	4
2.	Гидротехническая система	<p>система дренажных и мелиоративных канав: местоположение, исторические габариты, историческое берегоукрепление – материал (одерновка)</p> <p>река Колпанская в границах территории парка, местоположение, исторические габариты, исторический абрис береговой линии, береговой откос – материал (одерновка); гидротехнические сооружения (мосты (три));</p>	
3.	Сооружения	<p>Мосты через реку Колпанскую: Пильненский мост №1: местоположение утраченного моста</p> <p>Красный мост №1: местоположение, исторические габариты, конфигурация чугунного однопролетного арочного моста, включая опоры (береговые устои); конструкция (арочная) – материал (металл); металлическая конструкция пролетов из клепаных ферм с продольными и поперечными балками, с криволинейными нижним и верхним поясами, опирающимся на кронштейны в виде гнутого уголка с заполнением - рисунок (три кольца); местоположение, габариты, конфигурация; материал (металл); основание и облицовка устоев (известняковые блоки), материал (известняк); основание ограждения полотна проезжей части вынесено на фигурных кронштейнах - местоположение, габариты, конфигурация; материал (металл); основание покрытия полотна проезжей части – металлический профилированный лист;</p> <p>Можжевеловый мост №1: местоположение, исторические габариты, конфигурация чугунного однопролетного арочного моста, включая опоры (береговые устои); конструкция (арочная) – материал (металл); металлическая конструкция пролетов из клепаных ферм с продольными и поперечными балками, с криволинейными нижним и верхним поясами, опирающимся на кронштейны в</p>	

1	2	3	4
		<p>виде гнутого уголка с заполнением - рисунок (три кольца); местоположение, габариты, конфигурация; материал (металл); основание и облицовка устоев (известняковые блоки), материал (известняк); основание ограждения полотна проезжей части вынесено на фигурных кронштейнах – местоположение (шаг), габариты, конфигурация; материал (металл); основание покрытия полотна проезжей части – металлический профилированный лист; тумбы ограждения – материал (известняк), габариты, конфигурация; перильные ограждение (в виде вертикальных стоек с нижней и верхней тетивами); рисунок заполнения (в виде гнутых прутьев с волютами), материал (металл)</p> <p>Мост №1 местоположение, исторические габариты, конфигурация чугунного однопролетного арочного моста, включая опоры (береговые устои); конструкция (арочная) – материал (металл); металлическая конструкция пролетов из клепаных ферм с продольными и поперечными балками, с криволинейными нижним и верхним поясами, опирающимся на кронштейны в виде гнутого уголка с заполнением - рисунок (три кольца); местоположение, габариты, конфигурация; материал (металл); основание и облицовка устоев (известняковые блоки), материал (известняк); основание ограждения полотна проезжей части вынесено на фигурных кронштейнах - местоположение, габариты, конфигурация; материал (металл); основание покрытия полотна проезжей части – металлический профилированный лист; перильные ограждение (в виде вертикальных стоек с нижней и верхней тетивами); рисунок (в виде гнутых прутьев с волютами); материал (металл)</p> <p>река Теплая в границах территории парка, местоположение, исторические габариты, исторический абрис береговых линий, долина реки, острова, береговой откос – материал (одерновка); гидротехнические сооружения (мосты (три));</p> <p>Мосты через реку Теплая: Пильненский мост №2: местоположение, исторические габариты,</p>	   

1	2	3	4
		<p>конфигурация чугунного однопролетного арочного моста, включая опоры (береговые устои); конструкция (арочная) – материал (металл); металлическая конструкция пролетов из клепаных ферм с продольными и поперечными балками, с криволинейным нижним и верхним поясами, опирающимся на кронштейны в виде гнутого уголка с заполнением - рисунок (три кольца); местоположение, габариты, конфигурация; материал (металл);</p> <p>основание и облицовка устоев (известняковые блоки), материал (известняк);</p> <p>основание ограждения полотна проезжей части вынесено на фигурных кронштейнах - местоположение, габариты, конфигурация; материал (металл);</p> <p>основание покрытия полотна проезжей части – металлический профилированный лист;</p> <p>Красный мост №2: местоположение утраченного моста</p> <p>Можжевеловый (Матюшкин) мост №2: местоположение, исторические габариты, конфигурация чугунного однопролетного арочного моста, включая опоры (береговые устои); конструкция (арочная) – материал (металл); металлическая конструкция пролетов из клепаных ферм с продольными и поперечными балками, с криволинейным нижним и верхним поясами, опирающимся на кронштейны в виде гнутого уголка с заполнением - рисунок (три кольца); местоположение, габариты, конфигурация; материал (металл);</p> <p>основание и облицовка устоев (известняковые блоки), материал (известняк);</p> <p>основание ограждения полотна проезжей части вынесено на фигурных кронштейнах - местоположение, габариты, конфигурация; материал (металл);</p> <p>основание покрытия полотна проезжей части – металлический профилированный лист;</p> <p>Осиновый мост: местоположение, исторические габариты, конфигурация чугунного однопролетного арочного моста, включая опоры (береговые устои); конструкция (арочная) – материал</p>	  

1	2	3	4
		<p>(металл); металлическая конструкция пролетов из клепаных ферм с продольными и поперечными балками, с криволинейным нижним и верхним поясами, опирающимся на кронштейны в виде гнутого уголка с заполнением - рисунок (три кольца); местоположение, габариты, конфигурация; материал (металл);</p> <p>основание и облицовка устоев (известняковые блоки), материал (известняк);</p> <p>основание ограждения полотна проезжей части вынесено на фигурных кронштейнах - местоположение, габариты, конфигурация; материал (металл);</p> <p>основание покрытия полотна проезжей части – металлический профилированный лист;</p> <p>тумбы ограждения с профилированным навершием – материал (известняк), габариты, конфигурация;</p> <p>перильные ограждение (в виде вертикальных стоек с нижней и верхней тетивами); рисунок заполнения (в виде гнутых прутьев с волютами; материал (металл)</p>	
4	Здания	<p>«Птичник»:</p> <p>местоположение объекта в юго-западной части территории «Парка «Зверинец» на левом (северном) берегу р. Колпанской);</p> <p>объемно-пространственное решение одноэтажного здания, П-образного в плане, у боковых стен - цилиндрические башни в 2 этажа, завершенные уплощенными куполами; боковые крылья лицевого фасада решены в виде закрытой аркады; конфигурация, форма, материал и габариты кровли (кровля металлическая, в центральной части – четырехскатная, у боковых крыльев – двускатная);</p> <p>конструктивная система здания: исторические наружные капитальные кирпичные стены</p> <p>композиция и архитектурно-художественное решение фасадов в стиле зрелого классицизма, центральная часть подчеркнута ризалитами лицевого (шесть канелированных пилястр и колонн) и дворового фасадов (четыре плоских пилястры) и ступенчатыми аттиками; ризалит лицевого фасада декорирован рустом; остальные части здания отделаны карнизом и тягой, прямоугольные оконные проемы – замками);</p> <p>количество, расположение, конфигурация оконных проемов; оформление оконных и дверных проемов: оконные проемы 2-го этажа центральной части и боковых крыльев по лицевому фасаду –</p>	 

1	2	3	4
		<p>полуциркульные, дверные проемы боковых крыльев – полуциркульные; строительные конструкции здания и материал: здание кирпичное, стены и цоколь облицованы парицкой и ротковской плитой; фундаменты – ленточные, бутовые; объемно-планировочное решение интерьера в границах капитальных стен</p>	



АДМИНИСТРАЦИЯ ЛЕНИНГРАДСКОЙ ОБЛАСТИ
КОМИТЕТ ПО СОХРАНЕНИЮ КУЛЬТУРНОГО НАСЛЕДИЯ
ЛЕНИНГРАДСКОЙ ОБЛАСТИ

ПРИКАЗ

«12» октября 2022 г.

№ 01-03/22-197
г. Санкт-Петербург

**Об установлении предмета охраны
объекта культурного наследия федерального значения «Разные парковые
сооружения», конец XVIII в., сер. XIX в. и объектов культурного наследия
федерального значения, входящих в его состав, включенных в состав объекта
культурного наследия федерального значения «Парк «Зверинец», кон. XVIII в.,
сер. XIX в. (Ленинградская область, Гатчинский муниципальный район,
Гатчинское городское поселение, город Гатчина, парк «Зверинец»)**

В соответствии со статьями 9.1, 33, 47.3 Федерального закона от 25 июня 2002 года № 73-ФЗ «Об объектах культурного наследия (памятниках истории и культуры) народов Российской Федерации», статьей 4 закона Ленинградской области от 25 декабря 2015 года № 140-оз «О государственной охране, сохранении, использовании и популяризации объектов культурного наследия (памятников истории и культуры) народов Российской Федерации, расположенных на территории Ленинградской области», пунктом 2.1.1. Положения о комитете по сохранению культурного наследия Ленинградской области, утвержденного постановлением Правительства Ленинградской области от 24 декабря 2020 года № 850, п р и к а з ы в а ю:

1. Установить предмет охраны объекта культурного наследия федерального значения «Разные парковые сооружения», кон. XVIII в., сер. XIX в. и объектов культурного наследия федерального значения, входящих в его состав, включенных в состав объекта культурного наследия федерального значения «Парк «Зверинец», кон. XVIII в., сер. XIX в. (Ленинградская область, Гатчинский муниципальный район, Гатчинское городское поселение, город Гатчина, парк «Зверинец»), поставленного под государственную охрану Постановлением Совета Министров от 30 августа 1960 года № 1327 «О дальнейшем улучшении дела охраны памятников культуры в РСФСР», согласно приложению к настоящему приказу.

2. Отделу по осуществлению полномочий Российской Федерации в сфере объектов культурного наследия комитета по сохранению культурного наследия Ленинградской области обеспечить внесение соответствующих сведений в Единый

государственный реестр объектов культурного наследия (памятников истории и культуры) народов Российской Федерации. ⁴⁶⁹ ²⁴⁵

3. Сектору осуществления надзора за состоянием, содержанием, сохранением, использованием и популяризацией объектов культурного наследия комитета по сохранению культурного наследия Ленинградской области обеспечить размещение настоящего приказа на сайте комитета по сохранению культурного наследия Ленинградской области в информационно-телекоммуникационной сети «Интернет».

4. Настоящий приказ вступает в силу со дня его официального опубликования.

5. Контроль за исполнением настоящего приказа возложить на заместителя председателя комитета по сохранению культурного наследия Ленинградской области, уполномоченного в области сохранения, использования, популяризации и государственной охраны объектов культурного наследия (памятников истории и культуры) народов Российской Федерации.

Заместитель Председателя Правительства
Ленинградской области – председатель
комитета по сохранению культурного наследия



В.О. Цой

к приказу комитета по сохранению
культурного наследия
Ленинградской области
от «12» октября 2022 г.
№ 01-03/22-197

Предмет охраны объекта культурного наследия федерального значения
«Разные парковые сооружения», кон. XVIII в., сер. XIX в.
и объектов культурного наследия федерального значения, входящих в его состав,
включенных в состав объекта культурного наследия федерального значения
«Парк «Зверинец» (Ленинградская область, Гатчинский муниципальный район,
Гатчинское городское поселение, город Гатчина, парк «Зверинец»)

№ п/п	Виды предмета охраны	Элементы предмет охраны	Фотофиксация
1	2	3	4
1.	Объемно-пространственное и планировочное решение территории	<p>Историческое местоположение ансамбля разных парковых сооружений (мостов) в границах территории объекта культурного наследия федерального значения «Парк «Зверинец»;</p> <p>композиционные и визуальные связи и раскрытия с основных планировочных направлений парка «Зверинец», реки Теплой и реки Колпанской;</p> <p>историческое архитектурно-композиционное и объемно-пространственное решение территории.</p>	  



2. Сооружения

Мосты через реку Колпанскую:
Пильненский мост №1:
 местоположение утраченного моста

Красный мост №1:
 местоположение, исторические габариты, конфигурация чугунного однопролетного арочного моста, включая опоры (береговые устои); конструкция (арочная) – материал (металл); металлическая конструкция пролетов из клепаных ферм с продольными и поперечными балками, с криволинейными нижним и верхним поясами, опирающимся на кронштейны в виде гнутого уголка с заполнением - рисунок (три кольца); местоположение, габариты, конфигурация; материал (металл); основание и облицовка устоев (известняковые блоки), материал (известняк); основание ограждения полотна проезжей части вынесено на фигурных кронштейнах - местоположение, габариты, конфигурация; материал (металл); основание покрытия полотна



472
 проезжей части
 металлический
 профилированный лист;

Можжевеловый мост №1:

местоположение, исторические габариты, конфигурация чугунного однопролетного арочного моста, включая опоры (береговые устои); конструкция (арочная) – материал (металл); металлическая конструкция пролетов из клепаных ферм с продольными и поперечными балками, с криволинейными нижним и верхним поясами, опирающимся на кронштейны в виде гнутого уголка с заполнением - рисунок (три кольца); местоположение, габариты, конфигурация; материал (металл); основание и облицовка устоев (известняковые блоки), материал (известняк); основание ограждения полотна проезжей части вынесено на фигурных кронштейнах – местоположение (шаг), габариты, конфигурация; материал (металл); основание покрытия полотна проезжей части – металлический профилированный лист; тумбы ограждения – материал (известняк), габариты, конфигурация; перильные ограждение (в виде вертикальных стоек с нижней и верхней тетивами); рисунок заполнения (в виде гнутых прутьев с волютами), материал (металл)



Мост №1

местоположение, исторические габариты, конфигурация чугунного однопролетного арочного моста, включая опоры (береговые устои); конструкция (арочная) – материал (металл); металлическая конструкция пролетов из клепаных ферм с продольными и поперечными балками, с криволинейными нижним и верхним поясами, опирающимся на кронштейны в виде гнутого уголка с заполнением - рисунок (три кольца); местоположение, габариты, конфигурация; материал (металл); основание и облицовка устоев (известняковые блоки), материал (известняк); основание ограждения полотна проезжей части вынесено на фигурных кронштейнах - местоположение, габариты, конфигурация; материал (металл); основание покрытия полотна проезжей части – металлический профилированный лист; перильные ограждение (в виде вертикальных стоек с нижней и верхней тетивами); рисунок (в виде гнутых прутьев с волютами; материал (металл) река Теплая в границах территории парка, местоположение, исторические габариты, исторический абрис береговых линий, долина реки, острова, береговой откос – материал (одерновка);



гидротехнические сооружения
(мосты (три));



Мосты через реку Теплая:

Пильненский мост №2:

местоположение, исторические габариты, конфигурация чугунного однопролетного арочного моста, включая опоры (береговые устои); конструкция (арочная) – материал (металл); металлическая конструкция пролетов из клепаных ферм с продольными и поперечными балками, с криволинейным нижним и верхним поясами, опирающимся на кронштейны в виде гнутого уголка с заполнением - рисунок (три кольца); местоположение, габариты, конфигурация; материал (металл); основание и облицовка устоев (известняковые блоки), материал (известняк); основание ограждения полотна проезжей части вынесено на фигурных кронштейнах - местоположение, габариты, конфигурация; материал (металл); основание покрытия полотна проезжей части – металлический профилированный лист;

Красный мост №2:

местоположение утраченного моста



**Можжевеловый (Матюшкин)
мост №2:**

местоположение, исторические габариты, конфигурация чугунного однопролетного арочного моста, включая опоры (береговые устои); конструкция (арочная) – материал (металл); металлическая конструкция пролетов из клепаных ферм с продольными и поперечными балками, с криволинейным нижним и верхним поясами, опирающимся на кронштейны в виде гнутого уголка с заполнением - рисунок (три кольца); местоположение, габариты, конфигурация; материал (металл); основание и облицовка устоев (известняковые блоки), материал (известняк); основание ограждения полотна проезжей части вынесено на фигурных кронштейнах - местоположение, габариты, конфигурация; материал (металл); основание покрытия полотна проезжей части – металлический профилированный лист;

Осиновый мост:

местоположение, исторические габариты, конфигурация чугунного однопролетного арочного моста, включая опоры (береговые устои); конструкция (арочная) – материал (металл); металлическая конструкция пролетов из клепаных ферм с продольными и поперечными балками, с криволинейным



нижним и верхним поясами, опирающимся на кронштейны в виде гнутого уголка с заполнением - рисунок (три кольца); местоположение, габариты, конфигурация; материал (металл); основание и облицовка устоев (известняковые блоки), материал (известняк); основание ограждения полотна проезжей части вынесено на фигурных кронштейнах - местоположение, габариты, конфигурация; материал (металл); основание покрытия полотна проезжей части - металлический профилированный лист; тумбы ограждения с профилированным навершием - материал (известняк), габариты, конфигурация; перильные ограждение (в виде вертикальных стоек с нижней и верхней тетивами); рисунок заполнения (в виде гнутых прутьев с волютами; материал (металл)



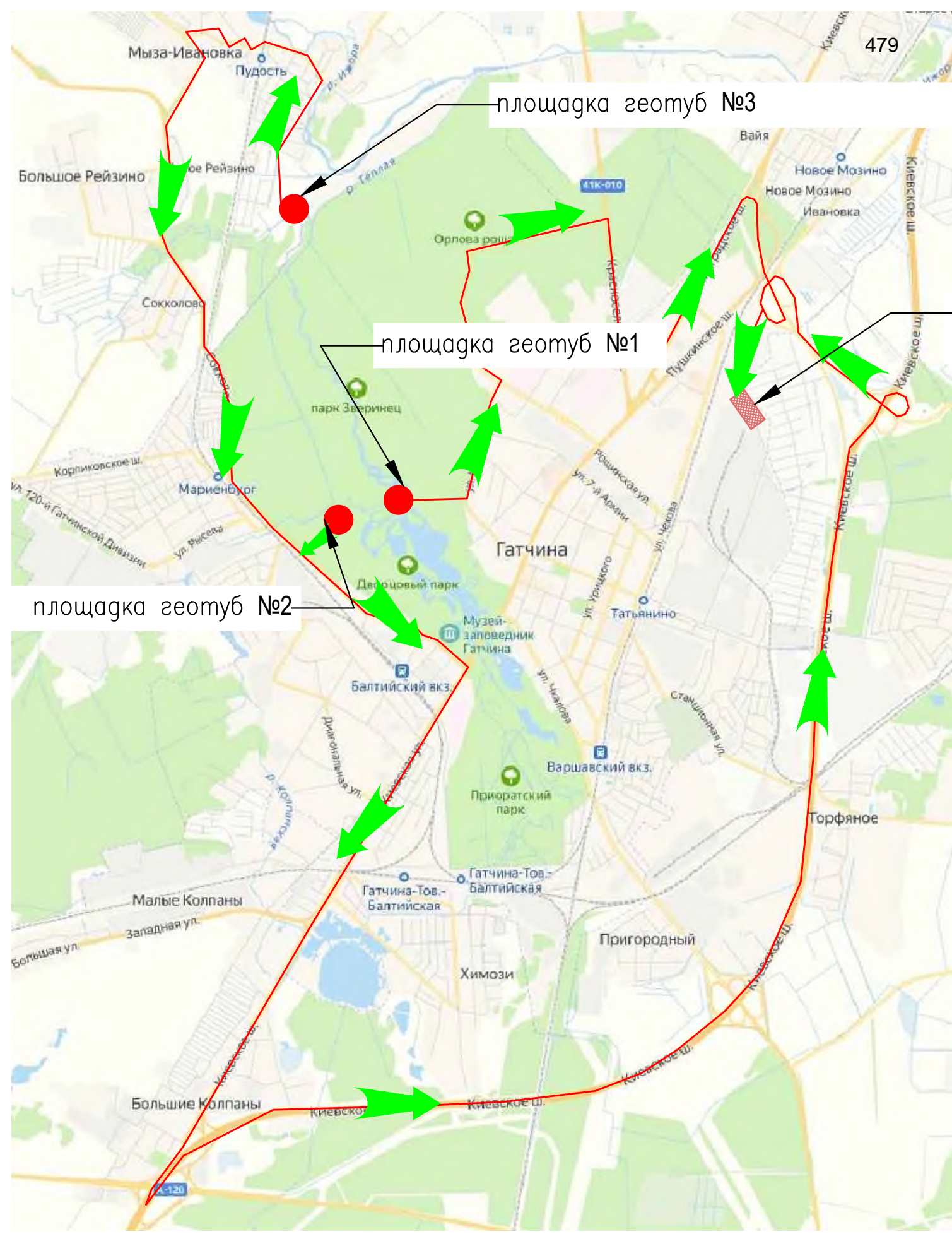
3

Календарный график производства работ																																			
Наименование объекта	Объем грунта, тыс. м. куб.	Продолжительность строительства, мес	В том числе распределение по годам и месяцам строительства																																
			1 год									2 год								3 год															
			I кв.			II кв.			III кв.			IV кв.			I кв.		II кв.		III кв.		IV кв.		I кв.		II кв.		III кв.		IV кв.						
			янв.	фев.	мар.	апр.	май	июн.	июл.	авг.	сен.	окт.	ноя.	дек.	янв.	фев.	мар.	апр.	май	июн.	июл.	авг.	сен.	окт.	ноя.	дек.	янв.	фев.	мар.	апр.	май	июн.	июл.	авг.	сен.
Продолжительность строительства		27,0																																	
Мобилизация Подрядчика, устройство площадок ВЗиС, площадок стоянки техники, устройство подъездных путей, укладка плит, вынос проекта в натуру,		16,0																																	
Устройство технологических площадок под геотубы, укладка геотуб на площадках № 1 и № 2 и № 3																																			
Очистка от донных отложений Павловский канал	1,11																																		
Расчистка водной растительности акватории протока оз. Белое																																			
Очистка от донных отложений оз. Белое	82,62																																		
Обезвоживание грунта, заполнение геотуб циклами																																			
Очистка от водной растительности Карпин пруд, залив «Пруд Ковш», протоки «Лабиринт» внесение биоклина																																			
Очистка от донных отложений р. Теплая	0,49																																		
Очистка от водной растительности Павловский канал																																			
Демонтажные работы площадок под геотубы (геомембрана, разборка бывшей пульпы, трубы), восстановление биологических ресурсов, рекультивация																																			
Количество применяемых земснарядов в связке, для заполнения геотуб на площадке № 1 и № 2, № 3																																			
Вывоз обезвоженного грунта, в период технологического перерыва и запрета на проведение работ		11,0																																	
Подготовка площадок под геотубы																																			

Общие данные
Продолжительность производства работ рассчитана на основании нормативной-технической документации, а также с учетом фактической производительности земснаряда и объема заполняемости геотуб.
В составе тома п. 16 представлены расчетные данные.

- Условные обозначения:
- производство работ;
 - транспортировка грунта;
 - общая продолжительность строительства;
 - процесс обезвоживания грунта.

020-2022-ПОС.ГЧ.01					
Расчистка реки Теплая, озера Белое и Карпина пруда в Ленинградской области					
Изм.	Код.уч.	Лист № док.	Подпись	Дата	
Разраб.		Роженцова		05.22	
Проверил					
Проект организации строительства				Стадия	Лист
				Р	1
Календарный график производства работ				ООО "Проектный институт территориального развития"	
ГИП	Кашарин			05.22	



временная площадка хранения донных отложений

Условные обозначения

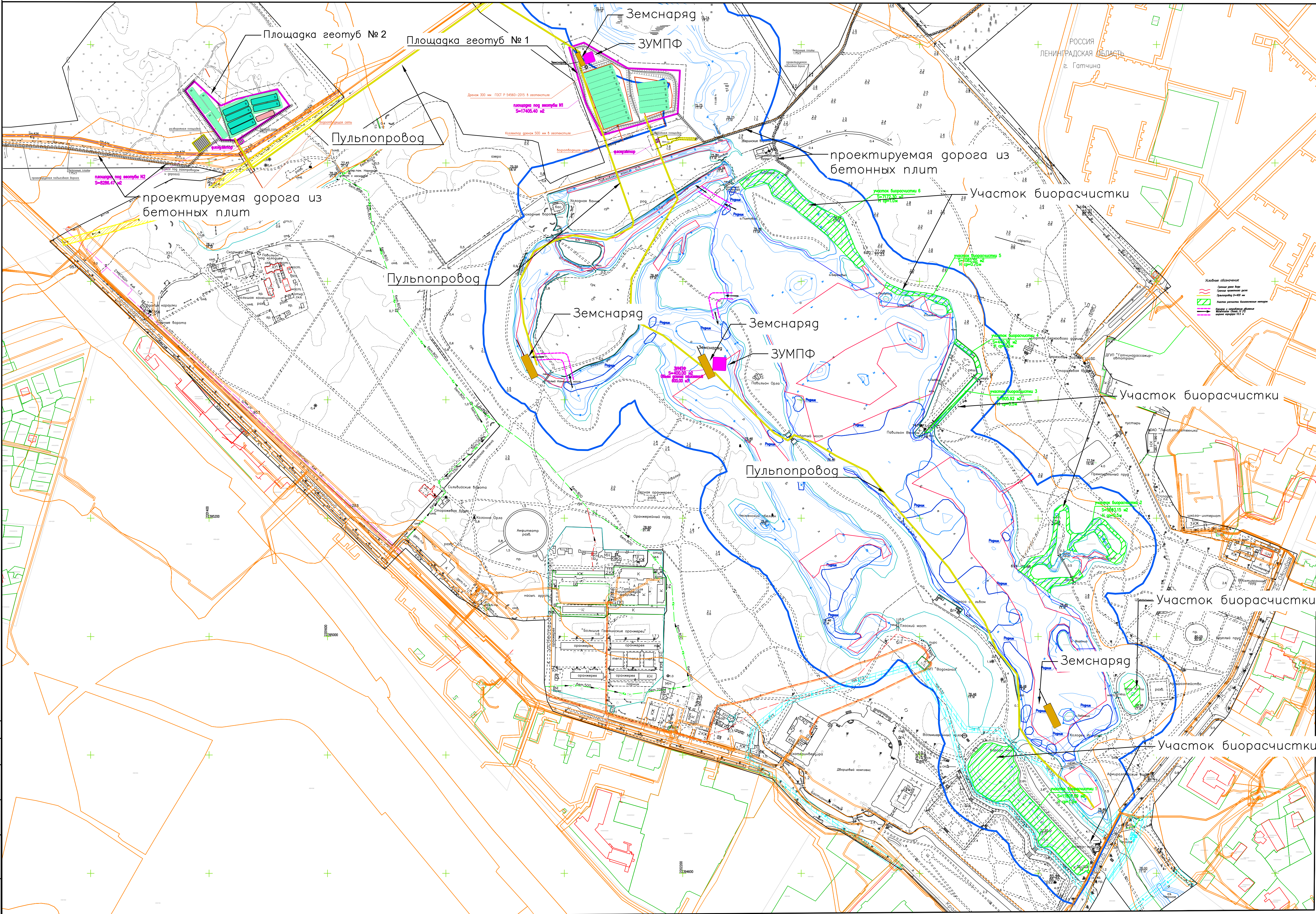
- – площадки под геотубы
- площадка хранения донных отложений
- ➔ – направление транспортировки донных отложений

Инв. N подл. Погр. и дата. Взам. инв.?

						020-2022-ПОР-ГЧ.02			
						Расчистка реки Теплая, озера Белое и Карпина пруда в Ленинградской области			
Изм.	Кол.	Лист	№ док	Погр.	Дата	Проект организации строительства	Стация	Лист	Листов
Разраб.		Роженцова		<i>[Signature]</i>	09.22		Р	2	
Проверил									
Нач. орг						Транспортная схема	<i>ООО "Проектный институт территориального развития"</i>		
Н. контр									
ГИП		Кашарин		<i>[Signature]</i>	09.22				

Площадка геотуб № 3 (Фрагмент 2)

Площадка стоянки техники и ВЗиС (Фрагмент 1)

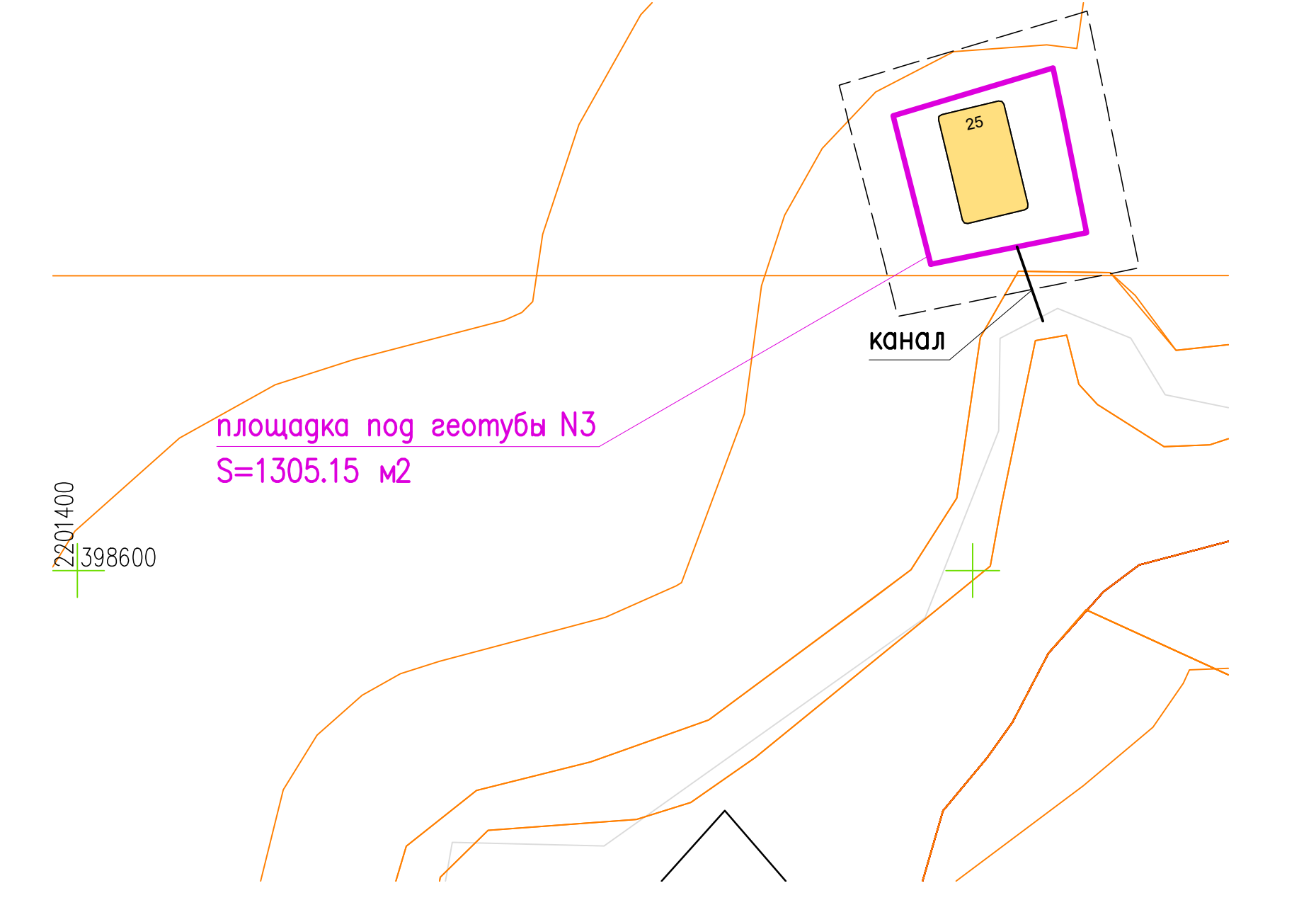


Условные обозначения

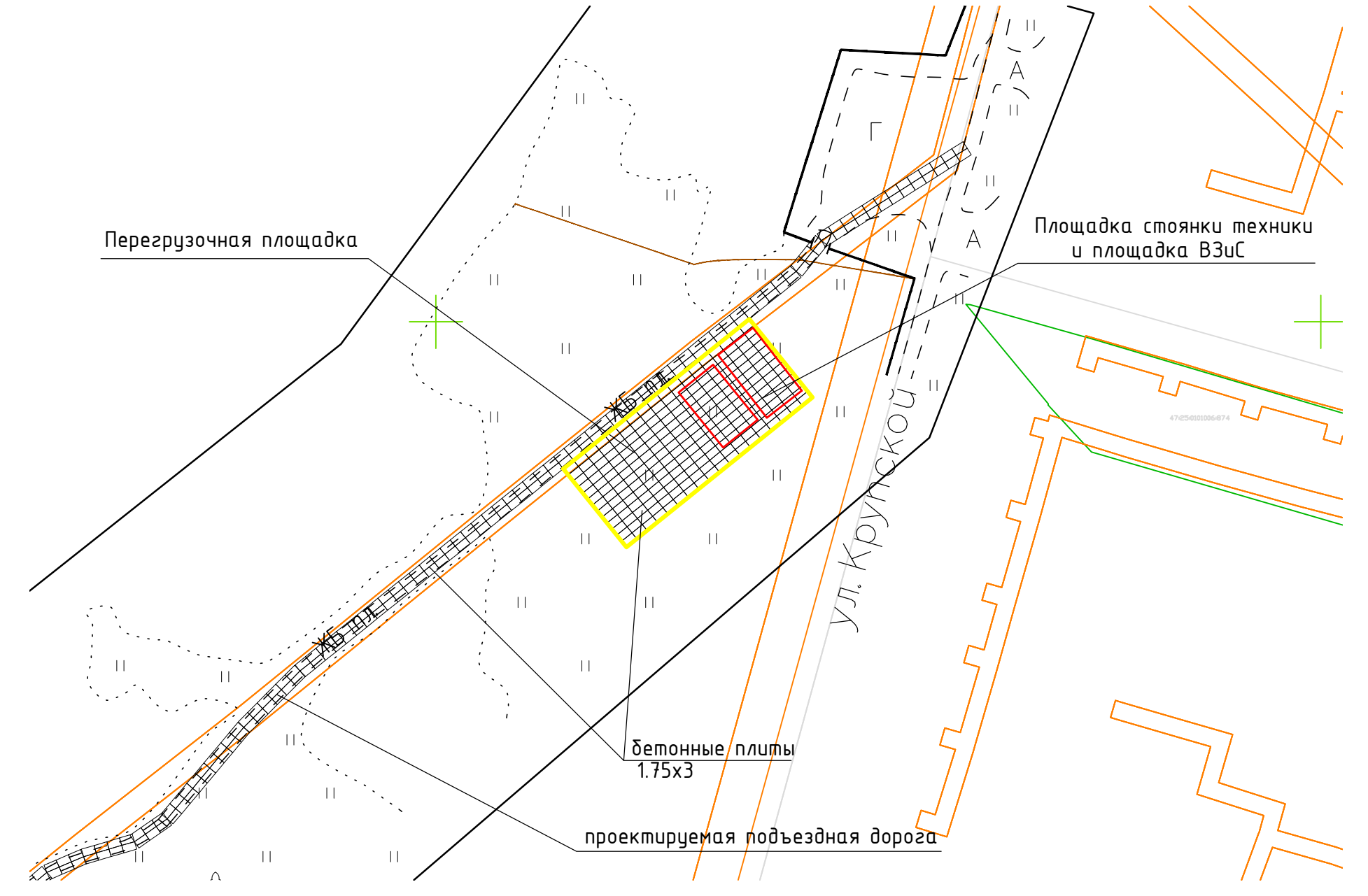
- площадка под геотубы
- ЗУМПФ для промежуточной перекачки пульпы, S=400,0 м.кв. V=600,0 м.куб.
- магистральный пулпопровод максимальной расчетной длины
- геотуба
- земснаряд
- участки биорасчистки
- площадка ВЗиС и стоянки техники

Движение техники предусмотрено по проектируемым дорожкам из бетонных плит и существующим проездам

Площадка геотуб № 3 (Фрагмент 2)



Площадка стоянки техники и ВЗиС (Фрагмент 1)



1 этаж					
Распределение и характеристика геотуб по площадке №1					
Температура геотубы	Кол.	Вес одной шт.	Площадь одной шт. м2	Объем шт. м3	Общий объем м3
50	15	600	1323,2	1000	15000
Итого					15000
Распределение и характеристика геотуб по площадке №2					
Первый слой					
50	11	600	1323,2	1000	11000
32	1	350	932	600	600
Итого					11600
Второй слой					
45	6	550	1123,4	900	5400
Итого					5400
Всего					32000
2 этаж					
1 этаж					
Распределение и характеристика геотуб по площадке №1					
50	15	600	1323,2	1000	15000
Итого					15000
Распределение и характеристика геотуб по площадке №2					
50	11	600	1323,2	1000	11000
32	1	350	932	600	600
Итого					11600
Второй слой					
45	6	550	1123,4	900	5400
Итого					5400
Всего					32000
2 этаж					
Распределение и характеристика геотуб по площадке №1					
50	15	600	1323,2	1000	15000
Итого					15000
Распределение и характеристика геотуб по площадке №2					
50	6	550	1123,4	903,83	4521
Итого					4521
Распределение и характеристика геотуб по площадке №3 по р. Теплая					
35	1	150	300	300	300
Итого					300
Всего					2023
в том числе:					8430

График мобилизации и демобилизации земснарядов

Объект	Годы производства работ					
	2022	2023	2024	2025	2026	2027
оз. Белое	4/4	1/1	4/4	1/1	2/2	-/-
р. Теплая	-/-	-/-	-/-	-/-	1/1	-/-

В числителе - мобилизация, в знаменателе - демобилизация

- ПРИМЕЧАНИЯ
- Система координат местная (МСК 47)
 - Система высот Балтийская 1977 г.
 - Сплошные горизонталы проведена через 0,5 м
 - Топографическая съемка выполнена в июне 2022 г.
- Расчет максимальной длины пулпопровода
Расчетная максимальная длина магистрального пулпопровода составляет: 1822,0м (1235,0м+587,0м)

020-2022-ПОС.ГЧ.03					
Расчетка реки Теплая, озера Белое и Карпина пруда в Ленинградской области					
Изм.	Исполн.	Лист	Редок	Подпись	Дата
	Кашарин	Р			06.22
	Роменцова	З			06.22
					06.22

Проект организации строительства

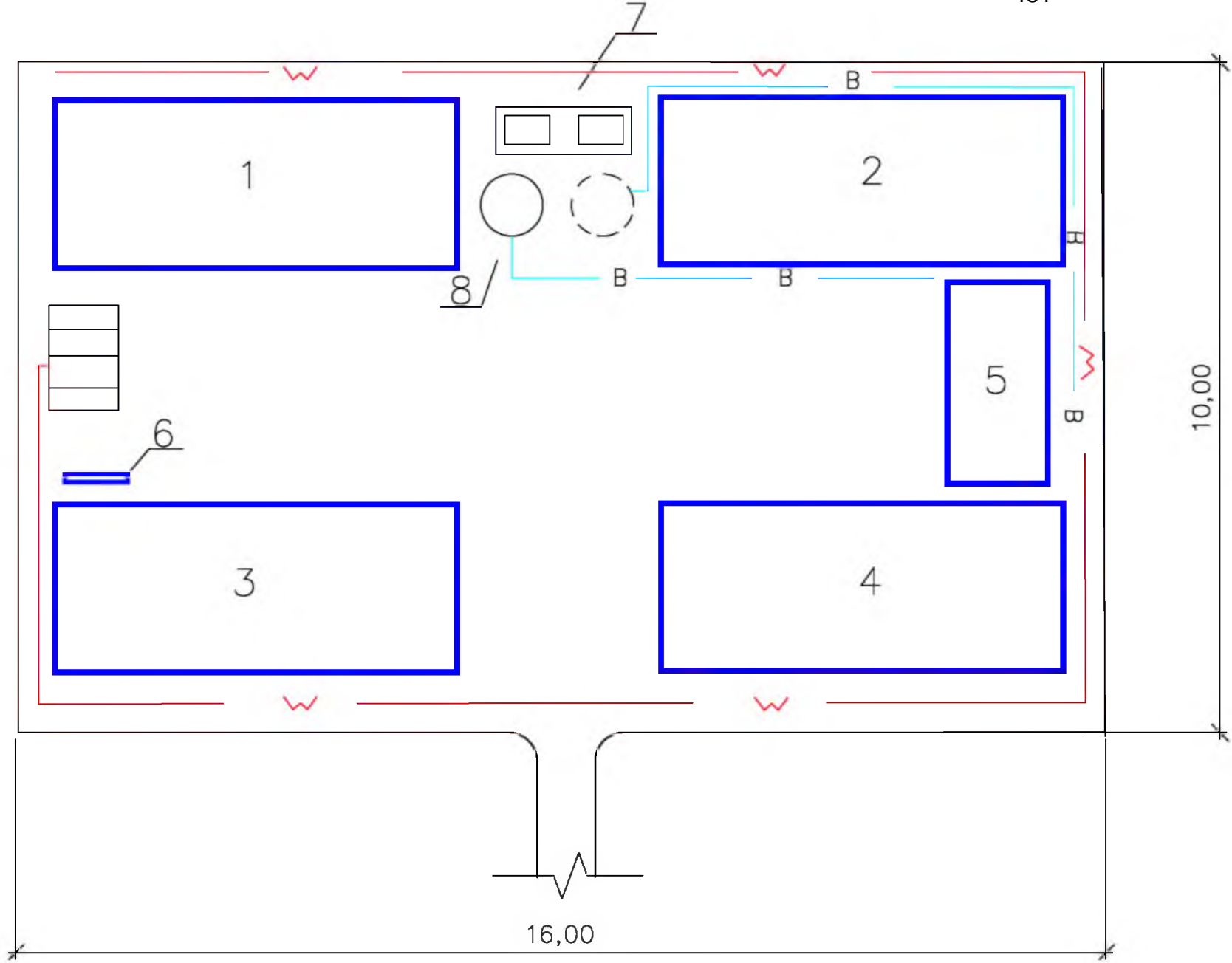
Студия Р 3 Листов

Строительный генеральный план М 1:2000

ООО "Проектный институт территориального развития"

Формат А2

481
Схема площадки размещения временных зданий и сооружений



Общие указания

Площадка ВЗиС для рабочих создается из блочно-модульных зданий и сооружений и располагается вне охранной зоны существующих сооружений на свободной от застройки территории.

Проектом приняты следующие мероприятия:

- использование вагончиков заводской готовности, отвечающих требованиям противопожарных норм, оборудованных автоматической системой пожарной сигнализации и системой оповещения людей о пожаре с дополнительным выводом на улицу световых и звуковых оповещателей;
- размещение на территории противопожарных щитов и утепленного пожарного резервуара ;
- наличие в зданиях огнетушителей;
- металлическая обшивка вагончика, а также все электрооборудование должны быть надежно заземлены.

Сбор хозяйственно-бытовых стоков от бытовых помещений строителей на строительной площадке (умывальных, душевых и т.д.) производится в накопительную емкость (V=1м3) из которой будет производиться ее регулярная откачка.

Обеспечение площадки ВЗиС электричеством осуществляется от дизельной электростанции. Дизельную станцию расположить на расстоянии 30 м от инвентарных зданий.

Условные обозначения

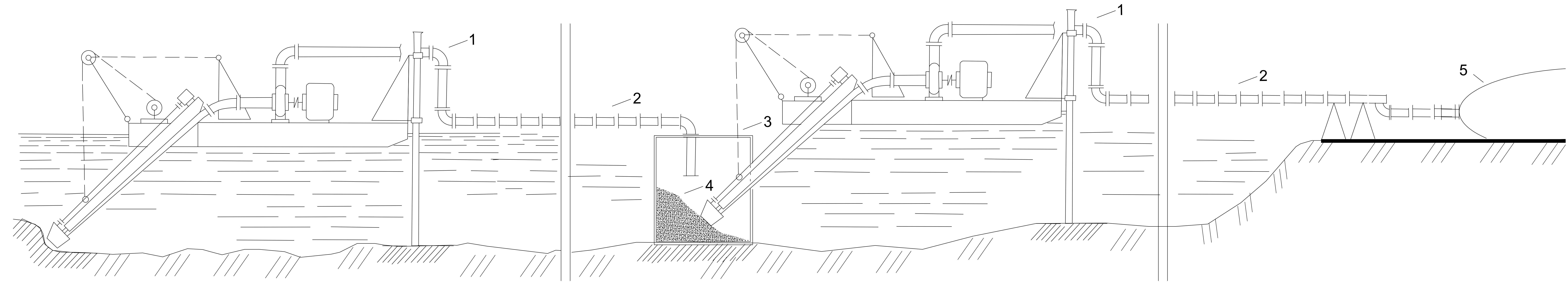
- дизельная электростанция
- инвентарные здания
- система электроснабжения
- система водоснабжения и водоотведения

Согласовано
Инв.№ подл.
Подпись и дата
Взам. инв.№

Номер на плане	Наименование	Габариты, м
1	Гардеробная	2,5 x 6,0
2	Дешевая	2,5 x 6,0
3	Помещение для обогрева	2,5 x 6,0
4	Административное здание	2,5 x 6,0
5	Туалет	1,5 x 3,0
6	Комплект первичных противопожарных средств	
7	Контейнер для мусора	
8	Емкость для хранения воды на хозяйственно-бытовые нужды, накопительная емкость сточных вод	

						020-2022-Пос.ГЧ.04		
						Расчистка реки Теплая, озера Белое и Карпина пруда в Ленинградской области		
Изм.	Кол.уч.	Лист	№ док	Подпись	Дата	Проект организации строительства		
Разраб.		Роженцова		<i>[Signature]</i>	09.22	Р	4	
Проверил								
						Схема площадки размещения временных зданий и сооружений		
ГИП		Кашарин		<i>[Signature]</i>	09.22	ООО "Проектный институт территориального развития"		

Карта-схема производства работ земснарядов в связке



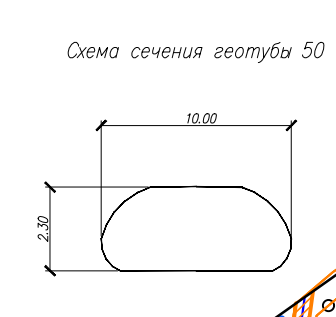
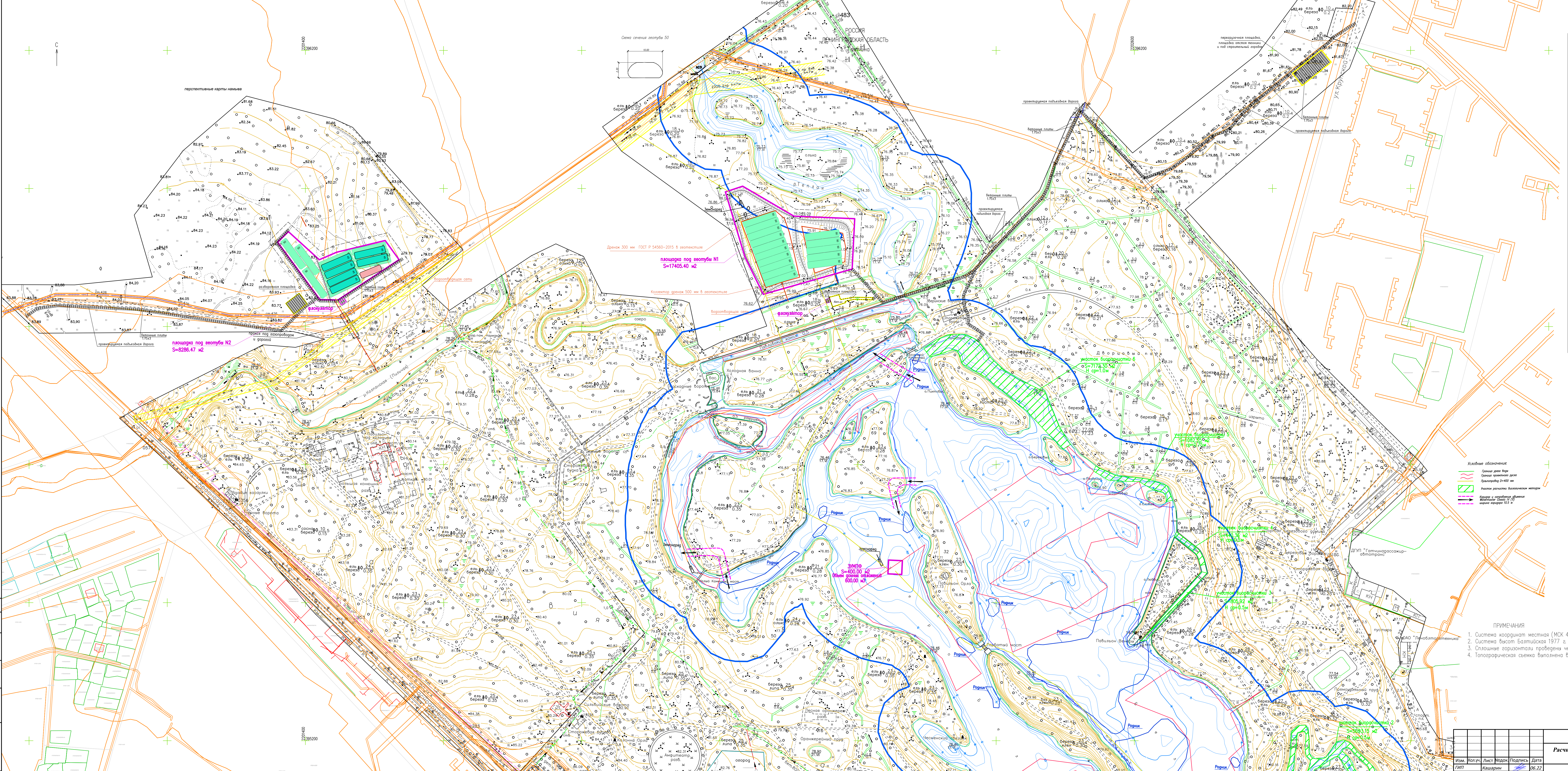
Общие данные

1. Организационно-технологическая схема по извлечению донных наносов предусматривает ведение работ в акватории многофункциональными земснарядами с закачкой в геотубы, размещение которых предусмотрено на площадках №1, №2 для обезвоживания и вывоза.
2. Площадка площадках №1 предусмотрена для донных отложений из оз. Белое, а площадка №2 предусмотрена для донных отложений из р. Теплая.
3. Дальняя часть акватории оз. Белое очищаются с промежуточной подачей пульпы в специально выделенные участки акватории – ЗУМПФ, из которой, пульпа перекачивается вторым земснарядом в геотубы на площадку №1.
4. Для предотвращения загрязнения земельных участков и водных объектов, в границах устройства площадки под геотубы предусматривается гидроизоляция земельных участков: укладка разделительного (защитного) слоя из нетканого геотекстиля и водонепроницаемой геомембраны на основании.

Условные обозначения:

- 1 – земснаряд;
- 2 – пульпопровод;
- 3 – ЗУМПФ для пульпы;
- 4 – пульпа;
- 5 – геотуба.

020-2022-ПОС.ГЧ.05					
Расчистка реки Теплая, озера Белое и Карпина пруда в Ленинградской области					
Изм.	Кол.изм.	Лист	№ док.	Подпись	Дата
Разраб.	Рожнецов			<i>А.Р.</i>	09.2022
Проверил					
Нач.отд.					
Н.контр.	Кашарин			<i>В.С.</i>	09.2022
Проект организации строительства				Стация	Лист
				Р	5
Карта-схема производства работ земснарядов в связке				©ООО "Проектный институт территориальной разработки"	



1 год					
Топографическая съемка	Кол.	Выс. одной ст.	Площадь одной ст.	Объем м3	Общий объем м3
50	15	600	1123.2	1000	15000
Итого					
Развитие и характеристика геотурб по площадке N2					
Первый слой					
50	11	600	1123.2	1000	11000
32	1	350	932	600	600
Итого					
Второй слой					
45	6	550	1123.4	900	5400
Итого					
Всего					
32000					
2 год					
Развитие и характеристика геотурб по площадке N1					
Первый слой					
50	15	600	1123.2	1000	15000
Итого					
Второй слой					
45	6	550	1123.4	900	5400
Итого					
Всего					
32000					
3 год					
Развитие и характеристика геотурб по площадке N1					
Первый слой					
50	15	600	1123.2	1000	15000
Итого					
Второй слой					
45	6	550	1123.4	900	5400
Итого					
Всего					
32000					
4 год					
Развитие и характеристика геотурб по площадке N2					
Первый слой					
50	11	600	1123.2	1000	11000
32	1	350	932	600	600
Итого					
Второй слой					
45	6	550	1123.4	900	5400
Итого					
Всего					
4533					
5 год					
Развитие и характеристика геотурб по площадке N1 по р. Рогонь					
25	1	500	500	500	500
Итого					
Всего					
2823					
За весь период					
84230					

Исходные обозначения:
 - Границы разраб. территории
 - Границы проектного участка
 - Границы территории (S=400 м)
 - Площадки работ, выделенные метриком
 - Аэротурб и другие объекты, выделенные метриком
 - Границы территории (S=400 м)

- ПРИМЕЧАНИЯ
1. Система координат местная (МСК 47)
 2. Система высот Балтийская 1977 г.
 3. Спиральные горизонталы проведены через 0,5 м.
 4. Топографическая съемка выполнена в июне 2022 г.

020-2022-ПОС.ГЧ.06

Расчетка реки Топляя, озера Белое и Карпина пружа в Ленинградской области

Проект организации строительства

Топографический план М 1:2000

ООО "Проектный институт территориального развития"

Формат А2

Изм.	Исполн.	Лист	Редакт.	Подпись	Дата
	Исполнитель	Роменцова			06.22
	И.контр.				06.22

Изм.	Лист	Листов
Р	1	4

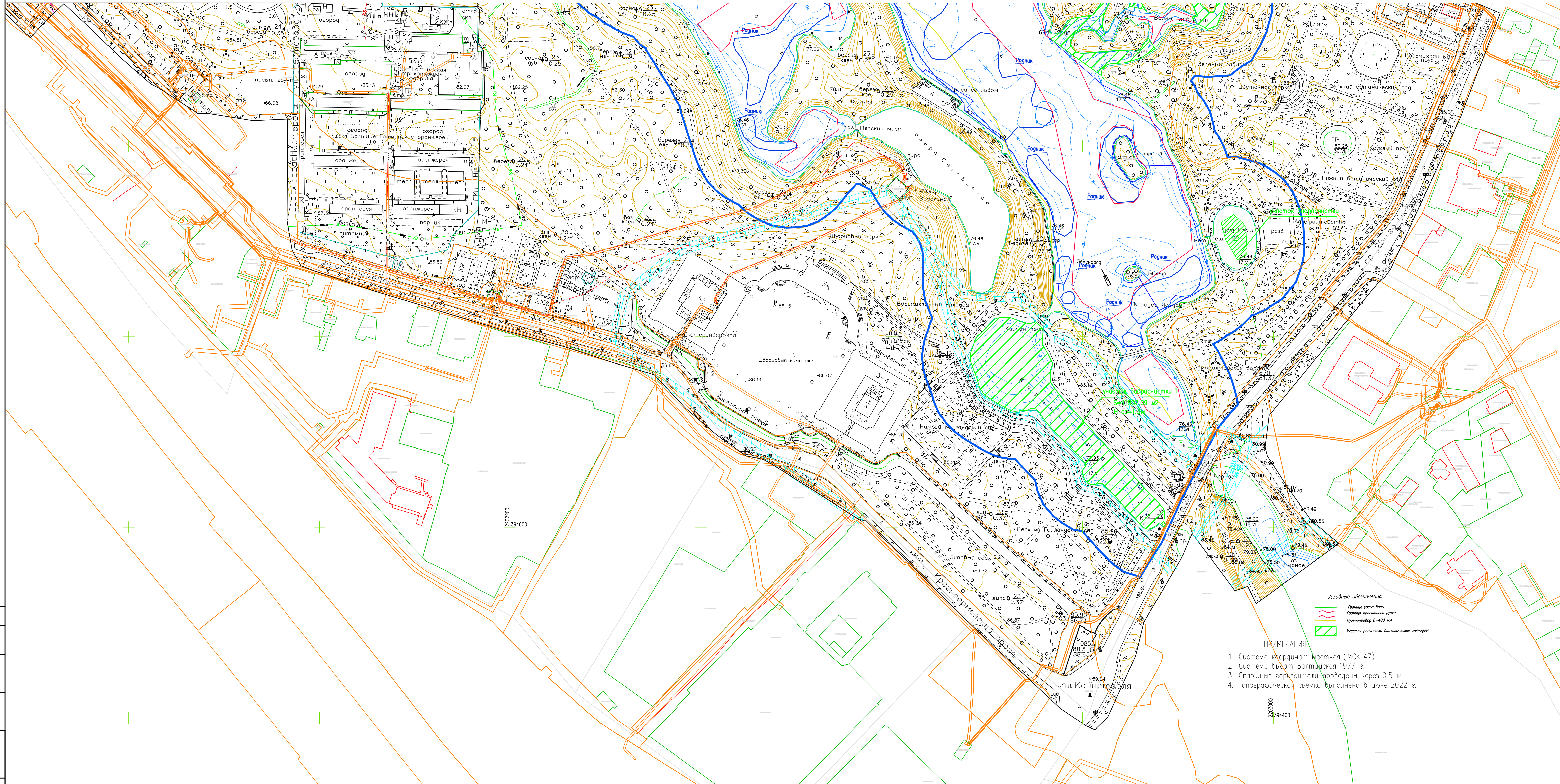
Изм.	Лист	Листов
Р	1	4

Изм.	Лист	Листов
Р	1	4

Линия сверки с листом 2



Линия сводки с листом 1



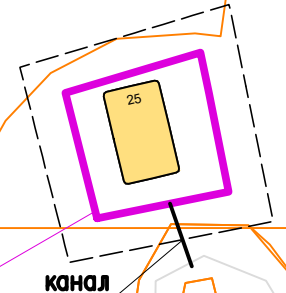
- Условные обозначения
- Граница уреза воды
 - Граница проектного русла
 - Путь тротуара D=600 мм
 - Участок озеленения биологическим методом

- ПРИМЕЧАНИЯ
1. Система координат местная (МСК 47)
 2. Система высот Балтийская 1977 г.
 3. Сплошные горизонталы проведены через 0.5 м
 4. Топографическая съемка выполнена в июне 2022 г.

Составитель
Проверил
Инж. М.И. Мельник
Лист 2 из 2
Дата 06.22

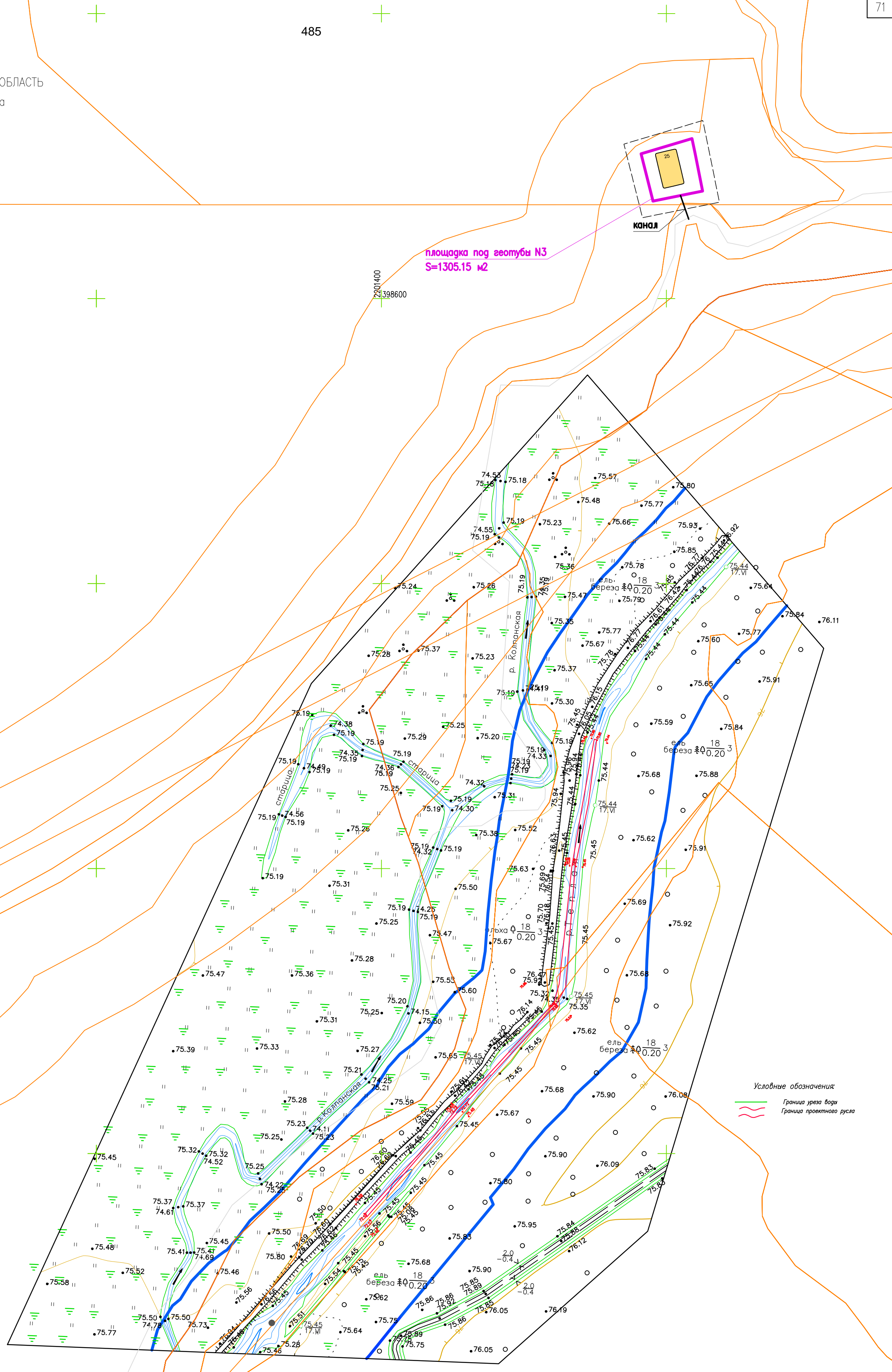
020-2022-ПОС.ГЧ.06					
Расчетка реки Теплая, озера Белое и Карпина пруда в Ленинградской области					
Изм.	Кол.ч.	Лист	Челок	Подпись	Дата
ГИП		Кашарин			06.22
Исполнитель		Роженцова			06.22
Н.контроль					
Проект организации строительства			Стадия	Лист	Листов
			Р	2	
Топографический план М 1:2000			ООО "Проектный институт территориального развития"		
Формат А1					

РОССИЯ
ЛЕНИНГРАДСКАЯ ОБЛАСТЬ
г. Гатчина



площадка под ветубы N3
S=1305.15 м2

КАНАЛ



Условные обозначения
Граница уреза воды
Граница проектного русла

ПРИМЕЧАНИЯ

1. Система координат местная (МСК 47)
2. Система высот Балтийская 1977 г.
3. Сплошные горизонталы проведены через 0.5 м
4. Топографическая съемка выполнена в июне 2022 г.

Согласовано
Изм. № подл.
Поправки и дата
Взам. инв. №

020-2022-ПОС.ГЧ.06

Расчистка реки Теплая, озера Белое и Карпина пруда в Ленинградской области

Изм.	Колуч.	Лист	Подок.	Подпись	Дата
ГИП	Кашарин				06.22
Исполнитель	Роженцова				06.22
Н.контроль					

Проект организации строительства

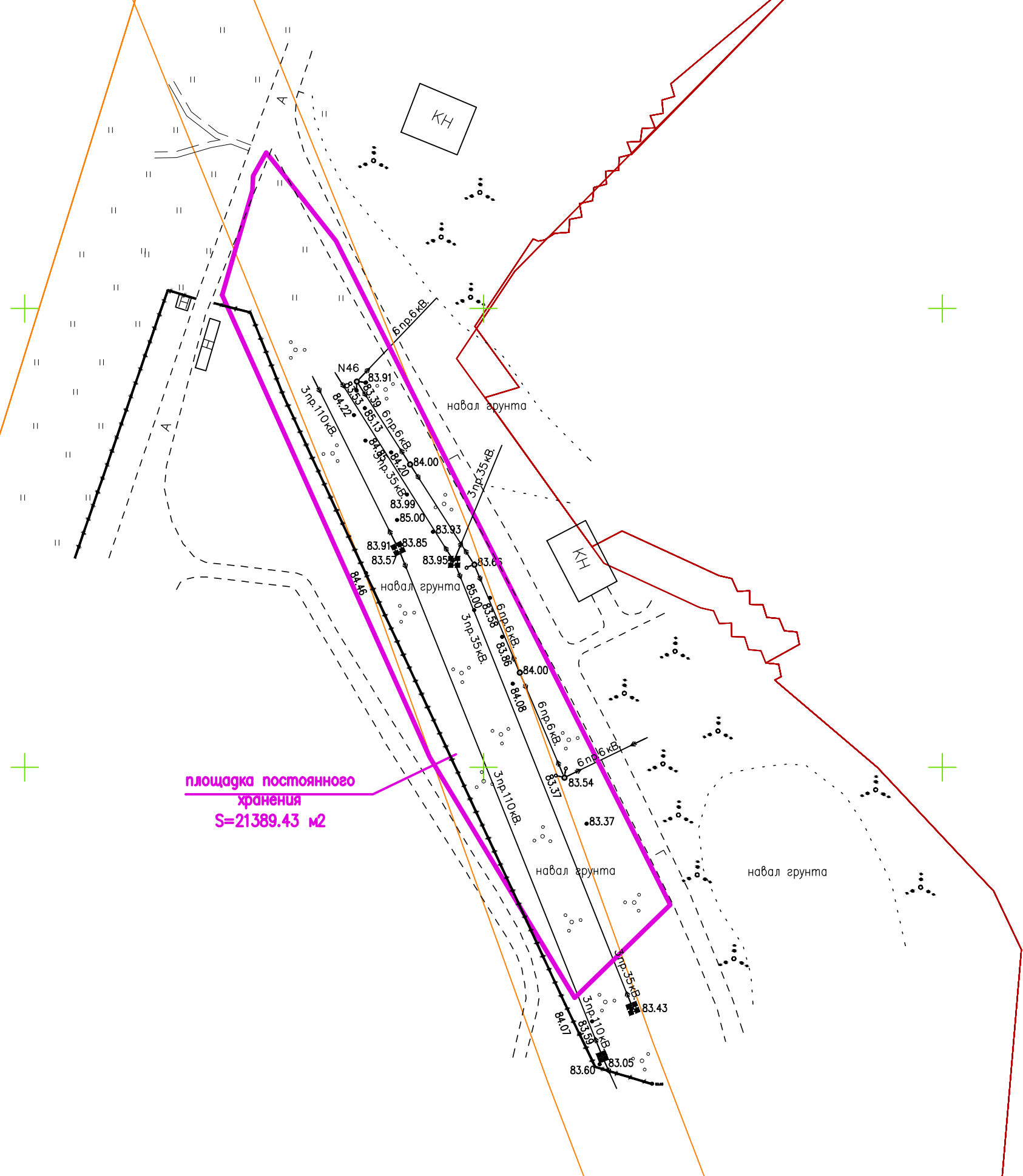
Стадия	Лист	Листов
Р	3	

Топографический план
М 1:2000

ООО "Проектный институт территориального развития"

486
2205200
397000

РОССИЯ
ЛЕНИНГРАДСКАЯ ОБЛАСТЬ
г. Гатчина



площадка постоянного хранения
S=21389.43 м2

ПРИМЕЧАНИЯ

1. Система координат местная (МСК 47)
2. Система высот Балтийская 1977 г.
3. Сплошные горизонталы проведены через 0.5 м
4. Топографическая съемка выполнена в июне 2022 г.

Согласовано
Взам. инв. №
Подпись и дата
Инв. № подл.

						020-2022-ПОС.ГЧ.06		
						Расчистка реки Теплая, озера Белое и Карпина пруда в Ленинградской области		
Изм.	Кол.уч.	Лист	№ док.	Подпись	Дата	Стадия	Лист	Листов
ГИП		Кашарин			06.22			
Исполнитель		Роженцова			06.22	Р	4	
Исполнитель					06.22			
Н.контроль						Топографический план М 1:2000		ООО "Проектный институт территориального развития"

()⁴

**ПРИЛОЖЕНИЕ 1
(СПРАВОЧНОЕ)
ПИСЬМА О СОГЛАСОВАНИИ (НА 9 ЛИСТАХ)**



ПРАВИТЕЛЬСТВО САНКТ-ПЕТЕРБУРГА
КОМИТЕТ ПО КУЛЬТУРЕ
САНКТ-ПЕТЕРБУРГСКОЕ ГОСУДАРСТВЕННОЕ
БЮДЖЕТНОЕ УЧРЕЖДЕНИЕ КУЛЬТУРЫ

**ГОСУДАРСТВЕННЫЙ
ИСТОРИКО-ХУДОЖЕСТВЕННЫЙ
ДВОРЦОВО-ПАРКОВЫЙ
МУЗЕЙ-ЗАПОВЕДНИК
«ГАТЧИНА»**

188300 Ленинградская область, г. Гатчина
Красноармейский пр., 1
Тел./факс: (8-813-71) 215-09
E-mail: museum_gatchina@mail.ru

ОКПО 05278378 ОКТМО 41618101 ОГРН 1024701249385
ИНН 4705007122\ КПП 470501001

От 12.09.2022 № 671

Генеральному директору
ООО «Проектный институт
территориального развития»
Овчарову Д.А.
Краснодарский Край,
г.Краснодар, ул.Красная, дом 139,
корпус 1, офис 205

Уважаемый Дмитрий Анатольевич!

В ответ на Ваше письмо № ИС500-249-2022 от 05.09.2022 года сообщаем, что СПб ГБУК «ГМЗ «Гатчина» согласовывает представленный вариант вывоза водно-болотной растительности с площадки в районе лодочной станции.

Заместитель директора по
садово-парковому хозяйству

А.Н.Мезенко

Исп. Кармазанова Е.С.
89214079383

Инв. № подл.	Подп. И дата	Подп. И дата	Подп. И дата	Изм.	Кол.уч	Лист	№ док	Подпись	Дата	020-2022-МОСОКН		Лист
												263



**Российская Федерация
АДМИНИСТРАЦИЯ
ГАТЧИНСКОГО
муниципального района
Ленинградской области**

188300, Ленинградская обл.,
г. Гатчина, ул. К. Маркса, 44
Телефоны (81371) 93100, 22806
Факс (81371) 94777
E-mail: radm@gtn.ru

29.09.2022 г. № ИСХ-ЮР-3350/2022

Генеральному директору
ООО «Проектный институт
территориального развития»
Овчарову Д.А.

proekt@ist.su

ВХ-ЮР-3802/2022 от 24.08.2022

Рассмотрев обращение ООО «Проектный институт территориального развития» от 20.08.2022 № ИС500-222-2022, направленное на рассмотрение администрации Гатчинского муниципального района советом депутатов МО «Город Гатчина», администрация Гатчинского муниципального района сообщает.

Постановлением Правительства Ленинградской области от 20.07.2020 № 513 утверждено внесение изменений в Генеральный план Веревского сельского поселения Гатчинского муниципального района Ленинградской области.


Приказом комитета градостроительной политики Ленинградской области от 09.02.2022 № 10 утверждены правила землепользования и застройки муниципального образования «Веревское сельское поселение» Гатчинского муниципального района Ленинградской области (далее – ПЗЗ).

Согласно ПЗЗ, территория, на которой расположена согласованная ранее ООО «Инженерные сети и системы» площадка для размещения донных отложений, площадью 3 га по адресу: Ленинградская область, Гатчинский район, вблизи д. Вайялово (государственная собственность не разграничена, схема прилагается) (далее-Площадка), относится к территории, градостроительный регламент на которую не устанавливается (сельскохозяйственные угодья в составе земель сельскохозяйственного назначения) и не предназначена для складирования/хранения донных отложений.

Принимая во внимание вышеизложенное, администрация Гатчинского муниципального района в целях корректировки проектно-сметной документации «Расчистка реки Теплая, озера Белое и Карпина пруда» и в дальнейшем для временного размещения донных отложений согласовывает земельный участок площадью 15161 кв. м, расположенный по адресу: Ленинградская область Гатчинский муниципальный район, город Гатчина, ул. Индустриальная, кадастровый номер 47:25:0112012:381, категория земель: земли населенных пунктов, разрешенное использование: для размещения складских помещений.

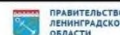
Глава администрации
Гатчинского муниципального района

Андреева Галина Владимировна, (813-71)945-95



Л.Н. Нешади́м

Документ создан в электронной форме. № ИСХ-ЮР-3350/2022 от 29.09.2022. Исполнитель: Андреева Галина Владимировна
Страница 1 из 3. Страница создана: 28.09.2022 15:22



Ивн. № подл.	Подп. И дата
Изм.	Подп. И дата

Изм.	Кол.уч	Лист	№ док	Подпись	Дата

020-2022-МОСОКН

Лист

264

490
Лист согласования к документу № ИСХ-ЮР-3350/2022 от 29.09.2022. В ответ на № ВХ-ЮР-3802/2022 (24.08.2022)

Инициатор согласования: Андреева Галина Владимировна (Администрация Гатчинского муниципального района Ленинградской области)

Согласование инициировано: 28.09.2022 15:23

Краткое содержание: Согласование площадки для постоянного хранения донных сооружений ("Расчистка реки Теплая, озера Белое и Карпина пруда")

ЛИСТ СОГЛАСОВАНИЯ		Тип согласования: смешанное		
№	ФИО	Срок согласования	Результат согласования	Замечания/Комментарии
Тип согласования: параллельное				
1	Аввакумов Александр Николаевич		Согласовано 28.09.2022 18:35	-
2	Носков Илья Вениаминович		Согласовано 28.09.2022 17:12	-
3	Абаренко Лариса Игоревна		Согласовано 28.09.2022 15:40	-
4	Супренко Александр Алексеевич		ЭП Согласовано 28.09.2022 15:26	-
5	Федорова Альбина Владимировна		Согласовано 28.09.2022 16:01	-
Тип согласования: последовательное				
6	Нещадим Людмила Николаевна		ЭП Подписано 29.09.2022 18:19	-

Инва. № подл.	Подп. И дата	Подп. И дата

Изм.	Кол.уч	Лист	№ док	Подпись	Дата

020-2022-МОСОКН

Лист

265



Российская Федерация
АДМИНИСТРАЦИЯ
 Муниципального образования
 Пудостьское сельское поселение
 Гатчинского муниципального района
 Ленинградской области

ГЛАВА АДМИНИСТРАЦИИ

188352, Ленинградская область,
 Гатчинский район
 пос. Пудость,
 ул. Пальмовитий, д. 54 п.
 Тел./факс: (81371)59-490
 E-mail: pudostsk-admin@yandex.ru

06.09.2022 № 2911
 на № _____ от _____

Генеральному директору
 ООО «Проектный институт
 территориального развития»
 Овчарову Д.А.

На письмо мех. № ИС500-251-2022 от 06.09.2022 администрация Пудостьского сельского поселения Гатчинского района Ленинградской области сообщает, что, рассмотрев представленную схему размещения площадки, принципиально согласовывает предложенный вариант временной площадки для хранения донных отложений (под геотубы).

Просим предусмотреть восстановление полевой дороги от ул. Новая в пос. Мьза-Ивановка до площадки.

Глава администрации

Н.Н.Иваева

Исп. Цербачев В.Г.
 Тел. 88137156563

по 500199.0002
 от 12.09.2022

Инв. № подл.	Подп. И дата
	Подп. И дата

Изм.	Кол.уч	Лист	№ док	Подпись	Дата
------	--------	------	-------	---------	------

020-2022-МОСОКН



ПРАВИТЕЛЬСТВО САНКТ-ПЕТЕРБУРГА
КОМИТЕТ ПО КУЛЬТУРЕ
САНКТ-ПЕТЕРБУРГСКОЕ ГОСУДАРСТВЕННОЕ
БЮДЖЕТНОЕ УЧРЕЖДЕНИЕ КУЛЬТУРЫ
ГОСУДАРСТВЕННЫЙ
ИСТОРИКО-ХУДОЖЕСТВЕННЫЙ
ДВОРЦОВО-ПАРКОВЫЙ
МУЗЕЙ-ЗАПОВЕДНИК
«ГАТЧИНА»

188300 Ленинградская область, г. Гатчина
Красноармейский пр., 1
Тел./факс.: (8-813 -71) 215-09
E-mail: museum_gatchina@mail.ru
ОКПО 05278378 ОКТМО 41618101 ОГРН 1024701249385
ИНН 4705007122\ КПП 470501001

От 14.10.22 № 449

Генеральному директору
ООО «Проектный институт
территориального развития»
Овчарову Д.А.
Краснодарский Край,
г.Краснодар, ул.Красная, дом 139,
корпус 1, офис 205

Уважаемый Дмитрий Анатольевич!

В ответ на Ваше письмо № ИС500-352-2022 от 13.10.2022 года сообщаем, что СПб ГБУК «ГМЗ «Гатчина» согласовывает представленный вариант схемы технико-конструктивных решений по расчистке реки Теплая, озера Белое и Карпина пруда для выработки оптимальных проектных решений, при условии соблюдения требований действующего законодательства, в том числе законодательства в области сохранения, использования и государственной охраны объектов культурного наследия.

Заместитель директора по
садово-парковому хозяйству

А.Н.Мезенко

Исп. Кармазанова Е.С.
89214079383

Инва. № подл.	Подп. И дата	Подп. И дата

Изм.	Кол.уч	Лист	№ док	Подпись	Дата

020-2022-МОСОКН

Лист

267



ПРАВИТЕЛЬСТВО САНКТ-ПЕТЕРБУРГА
КОМИТЕТ ПО КУЛЬТУРЕ
САНКТ-ПЕТЕРБУРГСКОЕ ГОСУДАРСТВЕННОЕ
БЮДЖЕТНОЕ УЧРЕЖДЕНИЕ КУЛЬТУРЫ
ГОСУДАРСТВЕННЫЙ
ИСТОРИКО-ХУДОЖЕСТВЕННЫЙ
ДВОРЦОВО-ПАРКОВЫЙ
МУЗЕЙ-ЗАПОВЕДНИК
«ГАТЧИНА»

188300 Ленинградская область, г. Гатчина
Красноармейский пр., 1
Тел./факс.: (8-813-71) 215-09
E-mail: museum_gatchina@mail.ru
ОКПО 05278378 ОКТМО 41618101 ОГРН 1024701249385
ИНН 4705007122\ КПП 470501001

От 14.10.22 № 450

Генеральному директору
ООО «Проектный институт
территориального развития»
Овчарову Д.А.
Краснодарский Край,
г.Краснодар, ул.Красная, дом 139,
корпус 1, офис 205

Уважаемый Дмитрий Анатольевич!

В ответ на Ваше письмо № ИС500-351-2022 от 13.10.2022 года сообщаем, что СПб ГБУК «ГМЗ «Гатчина» согласовывает представленный вариант схемы временных дорог и разворотных площадок для выработки и оптимальных проектных решений, при условии соблюдения требований действующего законодательства, в том числе законодательства в области сохранения, использования и государственной охраны объектов культурного наследия.

Заместитель директора по
садово-парковому хозяйству

А.Н.Мезенко

Исп. Кармазанова Е.С.
89214079383

Инва. № подл.	Подп. И дата	Подп. И дата

Изм.	Кол.уч	Лист	№ док	Подпись	Дата

020-2022-МОСОКН


Лист

268

РОССИЯ
ЛЕНИНГРАДСКАЯ ОБЛАСТЬ
г. Гатчина



Площадка №1		
№№ точки	Координаты, м	
	X	Y
1	397474.20	1370965.47
2	397554.46	1370900.84
3	397570.54	1370915.60
4	397531.90	1370962.09
5	397543.84	1370986.59
6	397563.91	1371056.07
7	397537.07	1371077.50
8	397474.83	1370991.64



Согласовано
Взам. инв. ?
Подпись и дата
Инв. ? подл.

020-2022-ТКР

**Расчистка реки Теплая, озера Белое и Карпина пруда в
Ленинградской области**

Изм.	Кол.уч.	Лист	№ док.	Подпись	Дата
ГИП		Кашарин		<i>[Signature]</i>	06.22
Директор		Овчаров		<i>[Signature]</i>	06.22
Н. контроль					

Технологические и конструктивные
решения линейного объекта.
Искусственные сооружения

Стадия	Лист	Листов
п	1	6

Схема площадки N1
М 1:2000


ООО "Проектный институт
территориального развития"

Формат А4

Инв. № подл.
Подп. И дата
Подп. И дата
Подп. И дата

Изм.	Кол.уч	Лист	№ док	Подпись	Дата
------	--------	------	-------	---------	------

РОССИЯ
ЛЕНИНГРАДСКАЯ ОБЛАСТЬ
г. Гатчина



Инв. № подл.	Подп. И дата
Инв. ? подл.	Подп. И дата
Взак. инв. ?	
Подпись и дата	

Площадка №2		
№№ точки	Координаты, м	
	X	Y
1	397656.08	1371545.10
2	397665.50	1371569.62
3	397625.53	1371645.62
4	397625.65	1371733.77
5	397552.68	1371733.27
6	397510.47	1371606.47
7	397563.12	1371577.54

						020-2022-ТКР			
						Расчистка реки Теплая, озера Белое и Карпина пруда в Ленинградской области			
Изм.	Кол.уч.	Лист	№ док.	Подпись	Дата	Технологические и конструктивные решения линейного объекта. Искусственные сооружения	Стадия	Лист	Листов
ГИП		Кашарин			06.22		П	2	
Директор		Овчаров			06.22				
Н. контроль						Схема площадки N2 М 1:2000		ООО "Проектный институт территориального развития"	

Формат А4

Инв. № подл.	Подп. И дата
Инв. ? подл.	Подп. И дата

Изм.	Кол.уч	Лист	№ док	Подпись	Дата
------	--------	------	-------	---------	------

Таблица регистрации изменений

Таблица регистрации изменений

Изм.	Номера листов (страниц)				Всего листов (страниц) в док.	Номер док.	Подп.	Дата
	измененных	замененных	новых	аннулированных				

Подп. И дата

Подп. И дата

Инв. № подл.

Лист

020-2022-МОСОКН

272

Изм. Кол.уч Лист № док Подпись Дата