

АКТ

государственной историко-культурной экспертизы

документации, за исключением научных отчетов о выполненных археологических полевых работах, содержащей результаты исследований, в соответствии с которыми определяется наличие или отсутствие объектов, обладающих признаками объекта культурного наследия на земельном участке, подлежащем воздействию земляных, строительных, мелиоративных, хозяйственных работ, предусмотренных статьей 25 Лесного кодекса Российской Федерации работ по использованию лесов (за исключением работ, указанных в пунктах 3, 4 и 7 части 1 статьи 25 Лесного кодекса Российской Федерации) и иных работ на земельном участке отводимом для реализации объекта «МНПП Ярославль-Приморск 2. Замена трубы на участке 484,1-488,8 км, DN720. ЛРНУ. Реконструкция» в Киришском районе Ленинградской области.

Настоящий Акт государственной историко-культурной экспертизы составлен в соответствии с Федеральным законом от 25.06.2002 №73-ФЗ «Об объектах культурного наследия (памятниках истории и культуры) народов Российской Федерации», Положением о государственной историко-культурной экспертизе, утвержденным постановлением Правительства Российской Федерации от 15.07.2009 № 569.

1. Дата начала и окончания проведения экспертизы:

Настоящая государственная историко-культурная экспертиза проведена в период с 09.12.2022 по 13.12.2022 г.

2. Место проведения экспертизы:

г. Санкт-Петербург

3. Заказчик экспертизы:

Общество с ограниченной ответственностью «Научно-исследовательский центр «Актуальная археология» (ООО «НИЦ «Актуальная археология»), 197110, г. Санкт-Петербург, Константиновский пр., д.11, лит. А, пом. 1-Н,6,7,8 ИНН 7814289715.

4. Сведения об эксперте:

- фамилия, имя, отчество – Жданов Николай Сергеевич;
- образование – высшее, Тверской государственный университет, исторический факультет;
- стаж работы – 14 лет;
- место работы и должность – Общество с ограниченной ответственностью «АРХГЕОПРОЕКТ» (ООО «АРХГЕОПРОЕКТ»), ведущий специалист.
- реквизиты аттестации – Приказ Министерства культуры

Российской Федерации № 1039 от 23.06.2021 г.;

Профиль экспертной деятельности (объекты экспертизы):

– документация или разделы документации, обосновывающие меры по обеспечению сохранности объекта культурного наследия, включенного в реестр, выявленного объекта культурного наследия либо объекта, обладающего признаками объекта культурного наследия, при проведении земляных, мелиоративных, хозяйственных работ, указанных в статье 30 Федерального закона работ по использованию лесов и иных работ в границах территории объекта культурного наследия либо на земельном участке, непосредственно связанном с земельным участком в границах территории объекта культурного наследия;

– документация, за исключением научных отчетов о выполненных археологических полевых работах, содержащая результаты исследований, в соответствии с которыми определяется наличие или отсутствие объектов, обладающих признаками объекта культурного наследия, на земельных участках, подлежащих воздействию земляных, строительных, мелиоративных, хозяйственных работ, указанных в статье 30 Федерального закона работ по использованию лесов и иных работ.

4.1. Отношения к заказчику

Эксперт:

- не имеет родственных связей с заказчиком (его должностным лицом или работником) (дети, супруги и родители, полнородные и неполнородные братья и сестры (племянники и племянницы), двоюродные братья и сестры, полнородные и неполнородные братья и сестры родителей заказчика (его должностного лица или работника) (дяди и тети));

- не состоит в трудовых отношениях с заказчиком;

- не имеет долговые или иные имущественные обязательства перед заказчиком (его должностным лицом или работником), а заказчик (его должностное лицо или работник) не имеет долговые или иные имущественные обязательства перед экспертом;

- не владеет ценными бумагами, акциями (долями участия, паями в уставных (складочных) капиталах) заказчика;

- не заинтересован в результатах исследований либо решении, вытекающем из заключения экспертизы, с целью получения выгоды в виде денег, ценностей, иного имущества, услуг имущественного характера или имущественных прав для себя или третьих лиц.

5. Информация о том, что в соответствии с законодательством Российской Федерации эксперты несут ответственность за достоверность сведений, изложенных в заключении:

Эксперт признает свою ответственность за соблюдение принципов проведения экспертизы, установленных ст.29 Федерального закона от 25.06.2002 № 73-ФЗ «Об объектах культурного наследия (памятниках истории и культуры) народов Российской Федерации» (далее в тексте – Федеральный

закон); за достоверность сведений, изложенных в заключении экспертизы. и обязуется выполнять требования п.17 Положения о государственной историко-культурной экспертизе, утвержденного постановлением Правительства Российской Федерации от 15.07.2009 № 569.

6. Основание проведения государственной историко-культурной экспертизы:

- Федеральный закон от 25.06.2002 № 73-ФЗ «Об объектах культурного наследия (памятниках истории и культуры) народов Российской Федерации»;
- Положение о государственной историко-культурной экспертизе и последующие дополнения к нему, утвержденное Постановлением Правительства РФ от 15.07.2009 г. № 569;
- Письмо Комитета по сохранению культурного наследия Ленинградской области № 01-09-1387/2022-0-1 от 28.03.2022 г.;
- Договор №ТНБ-1088-2022 от 24.06.2022 г., заключенному между ООО «НИЦ «Актуальная археология» и ООО «Транснефть-Балтика»;
- Договор № 091222 от 09.12.2022 г. между экспертом Ждановым Н.С. и ООО «НИЦ «Актуальная археология» на проведение государственной историко-культурной экспертизы.

7. Объект государственной историко-культурной экспертизы:

Документация, за исключением научных отчетов о выполненных археологических полевых работах, содержащая результаты исследований, в соответствии с которыми определяется наличие или отсутствие объектов, обладающих признаками объекта культурного наследия, на земельных участках, подлежащих воздействию земляных, строительных, мелиоративных, хозяйственных работ, указанных в ст.30 Федерального закона №73-ФЗ работ по использованию лесов и иных работ на земельном участке отводимом для реализации объекта «МНПП Ярославль-Приморск 2. Замена трубы на участке 484,1-488,8 км, DN720. ЛРНУ. Реконструкция» в Киришском районе Ленинградской области.

8. Цель проведения государственной историко-культурной экспертизы:

Определение наличия или отсутствия объектов культурного наследия, включенных в реестр, выявленных объектов культурного наследия либо объектов, обладающих признаками объекта культурного наследия, на земельном участке отводимом для реализации объекта «МНПП Ярославль-Приморск 2. Замена трубы на участке 484,1-488,8 км, DN720. ЛРНУ. Реконструкция» в Киришском районе Ленинградской области, подлежащем воздействию земляных, строительных, мелиоративных, хозяйственных работ, указанных в статье 30 Федерального закона № 73-ФЗ от 25.06.2002 работ по использованию лесов и иных работ, в случае, если орган охраны объектов культурного наследия не имеет данных об отсутствии на указанных земельных участках, землях лесного фонда либо водных объектах или их частях объектов культурного наследия либо объектов, обладающих признаками объекта

культурного наследия в соответствии со статьей 3 Федерального закона № 73-ФЗ от 25.06.2002.

9. Перечень документов, представленных Заказчиком:

- Письмо Комитета по сохранению культурного наследия Ленинградской области № 01-09-1387/2022-0-1 от 28.03.2022 г.;
- Письмо №ТНБ-75-12/35713 об отсутствии ГПЗУ;
- Выписка из ЕГРН;
- Техническое задание к Договору №ТНБ-1088-2022 от 24.06.2022 г., заключенному между ООО «НИЦ «Актуальная археология» и ООО «Транснефть-Балтика»;
- Техническая документация *«Заключение о выполнении археологического обследования земельного участка в границах проектируемого объекта «МНПП Ярославль-Приморск 2. Замена трубы на участке 484,1-488,8 км, DN720.ЛРНУ.Реконструкция», расположенного в Киришском районе Ленинградской области», ООО «НИЦ «Актуальная археология», Санкт-Петербург, 2022 г.*;
- Договор № 091222 от 09.12.2022 г. между экспертом Ждановым Н.С. и ООО «НИЦ «Актуальная археология» на проведение государственной историко-культурной экспертизы.

10. Сведения об обстоятельствах, повлиявших на процесс проведения и результаты экспертизы:

Обстоятельства, повлиявшие на процесс проведения и результаты экспертизы, отсутствуют.

11. Сведения о проведенных исследованиях с указанием примененных методов, объема и характера выполненных работ и их результатов:

При подготовке настоящего акта изучена и проанализирована в полном объеме документация, представленная заказчиком, на соответствие действующему законодательству в сфере охраны объектов культурного наследия. Для экспертизы привлечены необходимые данные и источники, дополняющие информацию о земельном участке с точки зрения обнаружения объектов культурного наследия и объектов, обладающих признаками объекта культурного наследия. Особое внимание уделялось картографическим материалам, данным дистанционного зондирования земной поверхности землеотвода, материалам полевых и историко-архивных исследований прошлых лет, в том числе на территориях, близких по физико-географическим характеристикам. Имеющийся и привлеченный материал достаточен для подготовки заключения государственной историко-культурной экспертизы.

Результаты исследований, проведенных в рамках настоящей экспертизы, оформлены в виде настоящего Акта.

12. Факты и сведения, выявленные и установленные в результате проведенных исследований:

12.1. Общие сведения:

Согласно Письму Комитета по сохранению культурного наследия Ленинградской области (далее – Комитет) № 01-09-1387/2022-0-1 от 28.03.2022 г., граница испрашиваемого земельного участка отсутствуют объекты культурного наследия, включенные в единый государственный реестр объектов культурного наследия (памятников истории и культуры) народов Российской Федерации, выявленные объекты культурного наследия, включенные в Перечень выявленных объектов культурного, расположенных на территории Ленинградской области.

Испрашиваемый земельный участок расположен вне зон охраны/защитных зон объектов культурного наследия.

Комитет не располагает сведениями об отсутствии на испрашиваемом земельном участке объектов археологического наследия и объектов, обладающих признаками объекта культурного (в т.ч. археологического) наследия.

На основании вышеизложенного и в соответствии с действующим законодательством Комитет предписал обеспечить проведение историко-культурной экспертизы земельного участка путем археологической разведки.

Археологическое обследование земельного участка выполнено по договору №ТНБ-1088-2022 от 24.06.2022 г., заключенному между ООО «НИЦ «Актуальная археология» и ООО «Транснефть-Балтика» на основании действующего законодательства по Открытому листу №2130-2022, выданному по решению Министерства культуры Российской Федерации от 11.08.2022 г. научному сотруднику ООО «НИЦ «Актуальная археология» Новоселову Николаю Валентиновичу на право проведения археологических разведок с осуществлением локальных земляных работ на указанной территории в целях выявления объектов археологического наследия, уточнения сведений о них и планирования мероприятий по обеспечению их сохранности. Срок действия Открытого листа №2130-2022 – с 11.08.2022 г. по 31.12.2022 г.

По результатам разведки была составлена техническая документация «Заключение о выполнении археологического обследования земельного участка в границах проектируемого объекта «МНПП Ярославль-Приморск 2. Замена трубы на участке 484,1-488,8 км, DN720.ЛРНУ.Реконструкция», расположенного в Киришском районе Ленинградской области» (Приложение № 2).

12.2. Описание современного состояния:

Обследуемый участок расположен в Киришском районе Ленинградской области и представляет собой трассу протяженностью 8,9 км с шириной створа от 23-25 м до нескольких сотен метров. Трасса проектируемого объекта проходит параллельно трассам действующих нефтепроводов. Обследуемая трасса находится в относительно густозаселенной местности, частью, освоенной для нужд сельского хозяйства, частью покрытой смешанным или

хвойным лесом, встречаются открытые пространства – зачастую переувлажненные поля, покрытые высокотравной растительностью.

Трасса проектируемого объекта проходит параллельно трассе действующего нефтепровода через поля и участки, поросшие кустарником и молодым лесом. На значительных участках (ответвления в северной и центральной частях) трасса проектируемого объекта совпадает с современными проселочными дорогами.

Обследуемый участок по объекту «МНПП Ярославль-Приморск 2. Замена трубы на участке 484,1-488,8 км, DN720. ЛРПУ. Реконструкция» в основной части имеет протяженность 6,1 км при ширине створа от 200 до 380 м. Начало трассы этой части проектируемого объекта находится в 1,15 км к северо-востоку от дер. Бестоголово. Трасса проходит на юго-запад и оканчивается на правом берегу р. Пчевжа, на административной границе Ленинградской и Новгородской областей.

В северной и центральной частях трасса проектируемого объекта имеет ответвления к юго-западу. Протяженность ответвления в северной части 1,6 км, ширина створа варьируется от 23 до 25 м. В центральной части северное ответвление имеет расширение пятиугольной в плане формы (размеры 515 x 342 м). В южной части трасса ответвления проходит по северо-восточной окраине дер. Бестогоново и оканчивается у автомобильной дороги 41К-547.

Протяженность ответвления в центральной части 1,2 км, ширина створа 23-25 м. Конечная точка этого отрезка трассы находится у северной оконечности дер. Лашино у автомобильной дороги 41К-547.

12.3. Сведения о правообладателях:

В Приложении №3 к настоящему Акту представлены выписки из ЕГРН на земельные участки, на территории которых располагается объект.

12.4. Краткие исторические сведения:

Первые археологические исследования были проведены на территории современного города Кириши З.Я. Доленгой-Ходаковским на рубеже XVIII и XIX вв. В рамках обширного «Проекта ученого путешествия по России» (Володина, 2012: 77-86) исследователь в 1820 г. раскопал жальник, зафиксировав «нѣсколько головъ, рукъ, ногъ, и реберьъ челоувѣческих...въ оном жальникѣ хоронили людей, не сожженных, безъ тризны, то ештѣ, въ позднѣйшія времена.».

Следующий важный этап планомерного археологического обследования Ленинградской области, в общем, и нижнего течения р. Волхов частности - 1920-1930 е гг. Декрет ВЦИК и СНК от 7 января 1924 г. «Об учете и охране памятников искусства, старины и природы» (Охрана памятников истории и культуры, 1973: 38-40, 42-53), актуализировал составление каталога объектов охраны, так и не созданных для изучаемой территории в предшествующий период. В 1927 г. в ГАИМК был сформирован на базе Северо-Западной экспедиции русско-финской секции института по изучению народов СССР академии наук Палеоэтнологический отряд под руководством П.П. Ефименко.

Скромное финансирование заставило сосредоточиться на археологических разведках и каталогизации памятников (по большей части средневековых). Так Н.И. Репниковым был составлен каталог жальничных могильников Новгородской земли, учитывающий исследования З.Я. Доленги-Ходаковского.

Другие материалы работ этого периода хранились в архиве ЛОИА АН СССР и впервые были широко опубликованы В.А. Лапшиным в его каталогах.

В пределах низовьев Волхова работал отряд Северо-западной археологической экспедиции ГАИМК под руководством Н.Н. Черныгина. Были открыты и обследованы комплексы средневековых памятников: курганные группы и селище у д. Подсопье, остатки городища селище и курганная группа у д. Городище на р. Волхов, сопочные могильники в районе д. Оснички. Эти группы памятников сохранились фрагментарно и находятся более чем в 11 км к северо-востоку от обследованной территории. Работы

Палеоэтнографического отряда были прекращены в 1931 г. Сопоставимых по масштабу и значению работ на северо-востоке области в дальнейшем не велось почти 40 лет.

Безусловным исключением из этой тенденции являются исследования Н.Н. Гуриной по эпохе камня в 50-е гг. XX в. Их результаты картографированы и отражены в монографии 1961 г. В описываемом регионе Нина Николаевна в 1950 г. открыла поселение Юшково (Волховский район), датируемое эпохами бронзы и средневековья. Важным исключением из этой тенденции являются так же и работы Волховского отряда ИА АН СССР под руководством С.Н. Орлова, выявлявшего и обследовавшего в 60-е гг. памятники эпохи палеометалла в Поволховье. В частности, экспедицией под насыпью одной из сопкок группы Подсопья были обнаружены и разобраны напластования эпохи раннего железного века. Памятник получил название селище Подсопье-2.

Следующий этап интенсивного изучения археологического наследия территории Ленинградской области можно условно ограничить 1970- началом 1990 х гг. Новые законы 29 октября 1976 г. СССР и 15 декабря 1978 г. РСФСР «Об охране и использовании памятников истории и культуры» вновь сделали актуальной проблему каталогизации объектов историко-культурного наследия. Ведутся как разведочные работы, так и стационарные раскопки. В пределах течения р. Волхов в Киришском районе результаты археологических исследований гораздо более скромны в сравнении с другими регионами области (прим. Ижорское плато). Киришским отрядом Северо-западной археологической экспедиции под руководством К.М. Плоткина были открыты селище Тухань на левом берегу р. Волхов севернее г. Кириши южнее д. Бор, датированное XII-XIII вв. и третье селище у д. Подсопье. Обследованы ранее известные памятники. Свообразным итогом этого периода историографии обследуемой территории стал выход археологической карты Киришского района в составе каталога В.А. Лапшина.

Конец 1990-х – 2000-е гг. следует считать новым этапом в изучении историко-культурного наследия России, в общем, и северного Поволховья в частности. Вновь изменилась законодательная база. Федеральный закон от 25.06.2002 №73-ФЗ «Об объектах культурного наследия (памятниках истории и

культуры) народов Российской Федерации» обязал проводить разведочные работы на всех землях, выделяемых из государственной собственности в частную, в случае если у органов охраны нет сведений о наличии или отсутствии на этих землях объектов историко-культурного наследия. Закон вменяет, так же, заказчику работ обязательные охранные раскопки в случае невозможности иных способов сохранения памятника археологии. Этим же законом регулируется создание государственного реестра объектов историко-культурного наследия. Положение о государственной историко-культурной экспертизе, утвержденное Постановлением Правительства РФ от 15.07.2009 №569 и последующие дополнения к нему призваны вывести качество разведочных работ так и системы государственного учета объектов историко-культурного наследия на принципиально новый уровень.

Интенсифицировались, в силу ряда причин строительные работы в регионе. Существенно возросли технические возможности исследователей. Возросло финансирование разведывательных работ и охранных раскопок. Перечисленные факторы привели к интенсификации охранных раскопок и значительному увеличению объёмов как охранных, так и научных работ.

Значительный вклад в изучение древностей эпох камня и палеометалла Поволховья внесла М.А. Юшкова. В 2004 и 2008 гг. под её руководством проводились работы на участке между г. Кириши и г. Волхов. Их результатом в пределах исследуемого района стало открытие местонахождения Симанково, датированного каменным веком (неолит).

Из новостроечных работ следует указать исследования А.М. Жульникова в зоне реконструкции объектов: «ППМНПП "Кириши - Красный Бор", DN300, через р. Волхов, (резервная нитка) км 5,1. Реконструкция», «ППМНПП "Кириши - Красный Бор", DN300, через р. Волхов, (основная нитка) км 5,1. Реконструкция», «Подводный переход МНПП "Кстово – Ярославль – Кириши - Приморск", 754 км через р. Волхов в 2015 году.

Объектов историко-культурного наследия и признаков культурного слоя в ходе работ А.М. Жульникова выявлено не было.

12.5. Анализ документации:

Представленная документация является результатом историко-культурного исследования территории, предназначенной для хозяйственного освоения, содержит результаты проведения археологических работ (разведок) на предмет наличия (отсутствия) объектов, обладающих признаками объекта историко-культурного наследия, на территории земельного участка отводимого для реализации объекта «МНПП Ярославль-Приморск 2. Замена трубы на участке 484,1-488,8 км, DN720. ЛРНУ. Реконструкция» в Киришском районе Ленинградской области.

Документация содержит текстовую и иллюстративную части. Текстовая часть отражает данные, полученные в ходе историко-библиографических и археологических исследований на территории испрашиваемого земельного участка, выводы. Иллюстративная часть содержит ситуационные планы и фотографические материалы, отражающие информацию по земельному участку

и проведенным работам. Иллюстративная часть документации оформлена в виде приложения. В соответствии с представленными в документации данными для её подготовки использованы материалы историко-архивных изысканий, связанные с территорией обследования и результаты археологической разведки.

В сентябре 2022 г. археологической экспедицией Научно-исследовательского центра «Актуальная археология» (начальник экспедиции Н.В. Новоселов) были проведены разведочные археологические работы в Киришском районе Ленинградской области, на земельном участке по объекту «МНПП Ярославль-Приморск 2. Замена трубы на участке 484,1-488,8 км, DN720. ЛРНУ. Реконструкция».

Археологическое обследование земельного участка выполнено по договору №ТНБ- 1088-2022 от 24.06.2022 г., заключенному между ООО «НИЦ «Актуальная археология» и ООО «Транснефть-Балтика» на основании действующего законодательства по Открытому листу №2130-2022, выданному по решению Министерства культуры Российской Федерации от 11.08.2022 г. научному сотруднику ООО «НИЦ «Актуальная археология» Новоселову Николаю Валентиновичу на право проведения археологических разведок с осуществлением локальных земляных работ на указанной территории в целях выявления объектов археологического наследия, уточнения сведений о них и планирования мероприятий по обеспечению их сохранности. Срок действия Открытого листа №2130-2022 – с 11.08.2022 г. по 31.12.2022 г.

В ходе археологического обследования был произведен визуальный осмотр территории на предмет наличия объектов археологического наследия, выполнены:

- фотофиксация общих видов;
- заложено 8 археологических шурфов размерами 1×1 м, общей площадью 8 кв. м., глубиной от 0,3 до 0,45 кв.м. В заполнении шурфов археологический материал и культурный слой не зафиксирован.

В результате археологического обследования земельного участка и в непосредственной близости памятники археологии не выявлены, культурные отложения, комплексы и археологические материалы, отвечающие признакам объекта культурного наследия, не зафиксированы, местонахождения археологических артефактов отсутствуют.

Археологическое обследование земельного участка проведено согласно принятой научной полевой методике археологических исследований (Положение ОПИ ИА РАН №32 от 20 июня 2018 г.) и выполнено в полном объеме исходя из технического задания к договору № ТНБ-1088-2022 от 24.06.2022 г.

13. Перечень документов и материалов, собранных и полученных при проведении экспертизы, а также использованной для нее специальной, технической и справочной литературы:

- 1) Федеральный закон от 25.06.2002 № 73-ФЗ «Об объектах культурного наследия (памятниках истории и культуры) народов Российской Федерации»;
- 2) Положение о государственной историко-культурной экспертизе,

утвержденное постановлением Правительства РФ от 15.07.2009 № 569;

3) Федеральный закон Российской Федерации от 23.07.2013 №245-ФЗ «О внесении изменений в отдельные законодательные акты Российской Федерации в части пресечения незаконной деятельности в области археологии»;

4) Постановление Правительства Российской Федерации от 20.02.2014 №127 «Об утверждении Правил выдачи, приостановления и прекращения действия разрешений (открытых листов) на проведение работ по выявлению и изучению объектов археологического наследия»;

5) Положение от 20.06.2018 № 32 «О порядке проведения археологических полевых работ и составления научной отчётной документации», утвержденное постановлением бюро Отделения историко-филологических наук РАН;

6) Методика определения границ территорий объектов археологического наследия, рекомендованная к применению Письмом Министерства культуры Российской Федерации от 27.01.2012 № 12-01-39/05-АБ;

7) Письмо Комитета по сохранению культурного наследия Ленинградской области № 01-09-1387/2022-0-1 от 28.03.2022 г.;

8) Жульников А. М. Отчет о выполнении работ по проведению научного обследования (археологическая разведка) земельных участков, выделяемых для производства проектно-изыскательских и СМР в зоне реконструкции объектов: «ППМНПП "Кириши-Красный Бор", DN 300, через р. Волхов, (резервная нитка) км 5,1. Реконструкция», «ППМНПП "Кириши-Красный Бор", DN 300, через р. Волхов, (основная нитка) км 5,1. Реконструкция», «Подводный переход МНПП "Кстово- Ярославль-Кириши-Приморск", 754 км через р. Волхов основная нитка. Оборудование второй ЛЗ. Реконструкция» в Киришском районе Ленинградской области. Архив ИА РАН. Ф. Р-1.

9) Квасов Д. Д. Позднечетвертичная история крупных озер и внутренних морей Восточной Европы. Л.. 1974.

10) Кулькова М.А. Юшкова М.А. Анализ состава и технологии изготовления керамики эпохи бронзы – раннего железного века из юго-восточного Приладожья, Поволховья и Приильменя. Хронология, периодизация и кросс-культурные связи в каменном веке. Замятнинский сборник. СПб. 2008. Вып. 1. С. 206-208.

11) Лапшин В. А. Археологическая карта Ленинградской области. Ч.2 СПб. 1995.

12) Орлов С.Н. Памятники эпохи раннего металла в окрестностях Новгорода // СА. 1967. № 2.

13) Охрана памятников истории и культуры. Сборник документов. М., 1973.

14) Плоткин К.М. Отчет о работе Киришского отряда Северо-западной археологической экспедиции. Архив ИА РАН. Ф. Р-1 №4375.

15) Репников Н.И Жальники Новгородской земли // ИГАИМК. 1931. Т.9. Вып.5.

16) Селин А.А., 2003. Историческая география Новгородской земли в XVI - XVIII вв. Новгородский и Ладужский уезды Водской пятины. СПб, 2003.

17) Стахов Х. Трагедия на Неве. Неизвестные страницы блокады

Ленинграда. 1941—1944 / Пер. Ю. М. Лебедева. — М.: Центрполиграф, 2012.

18) Юшкова М. А. Эпоха бронзы и ранний железный век на Северо-Западе. Автореферат на соискание ученой степени кандидата исторических наук. СПб. 2011.

19) Юшкова М.А., Мурашкин А.И., Городилов А.Ю. Археологический мониторинг памятников эпохи камня-средневековья на северо-востоке Ленинградской области в 2004-2009 гг //Археологические памятники России: охрана и мониторинг. СПб., 2012.

14. Обоснования вывода экспертизы:

При проведении государственной историко-культурной экспертизы было установлено, что проведенные археологические исследования выполнены в соответствии с требованиями методики ведения археологических разведок и описания полученных результатов, изложенными в Положении от 20 июня 2018 г. № 32 «О порядке проведения археологических полевых работ и составления научной отчётной документации», утвержденное постановлением бюро Отделения историко-филологических наук Российской академии наук.

Достоверность результатов полевых исследований не вызывает сомнений.

При проведении визуального осмотра и археологических исследований на территории земельного участка отводимого для реализации объекта «МНПП Ярославль-Приморск 2. Замена трубы на участке 484,1-488,8 км, DN720. ЛРНУ. Реконструкция» в Киришском районе Ленинградской области, не обнаружено объектов, обладающих признаками объекта культурного наследия.

Площадь обследованной территории является достаточной для определения наличия/отсутствия на данном участке объектов, обладающих признаками объектов историко-культурного наследия, в т.ч. памятников археологии.

15. Вывод экспертизы:

Экспертом сделан вывод о возможности (положительное заключение) проведения земляных, строительных, мелиоративных и (или) хозяйственных работ, предусмотренных статьей 25 Лесного кодекса Российской Федерации работ по использованию лесов и иных работ ввиду отсутствия выявленных объектов археологического наследия на территории земельного участка отводимого для реализации объекта «МНПП Ярославль-Приморск 2. Замена трубы на участке 484,1-488,8 км, DN720. ЛРНУ. Реконструкция» в Киришском районе Ленинградской области, подлежащем воздействию земляных, строительных, мелиоративных и (или) хозяйственных работ, предусмотренных статьей 25 Лесного кодекса Российской Федерации работ по использованию лесов и иных работ.

Положительное заключение

16. Перечень приложений к заключению экспертизы.

Приложение № 1. Письмо Комитета по сохранению культурного наследия Ленинградской области № 01-09-1387/2022-0-1 от 28.03.2022 г.;

Приложение № 2. Техническая документация «Заключение о выполнении археологического обследования земельного участка в границах проектируемого объекта «МНПП Ярославль-Приморск 2. Замена трубы на участке 484,1-488,8 км, DN720.ЛРПУ.Реконструкция», расположенного в Киришском районе Ленинградской области», ООО «НИЦ «Актуальная археология», Санкт-Петербург, 2022 г.;

Приложение № 3. Выписки из ЕГРН;

Приложение № 4. Письмо №ТНБ-75-12/35713 об отсутствии ГПЗУ;

Приложение № 5. Техническое задание к Договору №ТНБ-1088-2022 от 24.06.2022 г., заключенному между ООО «НИЦ «Актуальная археология» и ООО «Транснефть-Балтика»;

Приложение № 6. Договор № 091222 от 09.12.2022 г. между экспертом Ждановым Н.С. и ООО «НИЦ «Актуальная археология» на проведение государственной историко-культурной экспертизы.

17. Дата оформления заключения экспертизы – 13.12.2022.

Аттестованный эксперт
по проведению государственной
историко-культурной экспертизы

Н.С. Жданов

Приложение №1

к Акту государственной историко-культурной экспертизы документации, за исключением научных отчетов о выполненных археологических полевых работах, содержащей результаты исследований, в соответствии с которыми определяется наличие или отсутствие объектов, обладающих признаками объекта культурного наследия на земельном участке, подлежащем воздействию земляных, строительных, мелиоративных, хозяйственных работ, предусмотренных статьей 25 Лесного кодекса Российской Федерации работ по использованию лесов (за исключением работ, указанных в пунктах 3, 4 и 7 части 1 статьи 25 Лесного кодекса Российской Федерации) и иных работ на земельном участке отводимом для реализации объекта «МНПП Ярославль-Приморск 2. Замена трубы на участке 484,1-488,8 км, DN720. ЛРНУ. Реконструкция» в Киришском районе Ленинградской области.

**Письмо Комитета по сохранению культурного наследия
Ленинградской области № 01-09-1387/2022-0-1 от 28.03.2022 г.**



АДМИНИСТРАЦИЯ
ЛЕНИНГРАДСКОЙ ОБЛАСТИ

КОМИТЕТ ПО СОХРАНЕНИЮ
КУЛЬТУРНОГО НАСЛЕДИЯ
ЛЕНИНГРАДСКОЙ ОБЛАСТИ

191311, Санкт-Петербург, ул. Смольного, д.3
Тел./факс: 8 (812) 539-45-00
E-mail: okn@lenreg.ru

28.03.2022 № 01-09-1387/2022-0-1

На № _____ от _____

Заместителю главного инженера
по проектированию
ООО «Транснефть-Балтика»

А.Г. Пустоварову

195009, Санкт-Петербург,
Арсенальная набережная,
д. 11, лит. А
AvloshenkoRS@spb.transneft.ru

В ответ на обращение от 01.03.2022 № ТНБ-75-12/6205 (вх. от 02.03.2022 № 01-09-1387/2022) по вопросу предоставления сведений о наличии/отсутствии объектов культурного наследия в границах земельного участка, предназначенного для реализации объекта «МНПП Ярославль-Приморск 2. Замена трубы на участке 484,1-488,8 км, DN720. ЛРНУ. Реконструкция» (далее – Объект), расположенного в Киришском районе Ленинградской области, сообщает следующее.

В соответствии с п. 1 ст. 36 Федерального закона от 25.06.2002 № 73-ФЗ «Об объектах культурного наследия (памятниках истории и культуры) народов Российской Федерации» (далее – Федеральный закон №73-ФЗ) проектирование и проведение земляных, строительных, мелиоративных, хозяйственных и иных работ осуществляется при отсутствии на данной территории объектов культурного наследия, включенных в единый государственный реестр объектов культурного наследия (памятников истории и культуры) народов Российской Федерации (далее – Реестр), выявленных объектов культурного наследия или объектов, обладающих признаками объекта культурного наследия, либо при условии соблюдения техническим заказчиком (застройщиком) объекта капитального строительства, заказчиками других видов работ, лицом, проводящим указанные работы, предусмотренных указанной статьей, требований по обеспечению сохранности объектов культурного наследия.

Комитет по сохранению культурного наследия Ленинградской области (далее – Комитет) рассмотрел представленные в составе обращения сведения по Объекту и информирует, что ранее государственная историко-культурная экспертиза проведена в отношении части земельного участка, предназначенного для реализации Объекта. Обращаю внимание, что по результатам экспертизы выявлен объект археологического наследия «Селище Могилево I».

На основании вышеизложенного, сообщаю, что в границах земельного участка, предназначенного для реализации Объекта (приложение 1 к настоящему письму), отсутствуют объекты культурного наследия, включенные в Реестр,

выявленные объекты культурного наследия, включенные в Перечень выявленных объектов культурного, расположенных на территории Ленинградской области.

Земельный участок, предназначенный для реализации Объекта (приложение 1 к настоящему письму), расположен вне зон охраны/защитных зон объектов культурного наследия.

Комитет не располагает сведениями об отсутствии на земельном участке, предназначенном для реализации Объекта (приложение 2 к настоящему письму), объектов археологического наследия и объектов, обладающих признаками объекта культурного (в т.ч. археологического) наследия.

Согласно ст. 28 Федерального закона № 73-ФЗ в целях определения наличия или отсутствия объектов археологического наследия либо объектов, обладающих признаками объекта археологического наследия, на земельных участках, землях лесного фонда или в границах водных объектов или их частей, подлежащих воздействию земляных, строительных, мелиоративных, хозяйственных работ, указанных в ст. 30 Федерального закона № 73-ФЗ работ по использованию лесов и иных работ, в случае, если указанные земельные участки, земли лесного фонда, водные объекты, их части расположены в границах территорий, утвержденных в соответствии с пп. 34.2 п. 1 ст. 9 Федерального закона № 73-ФЗ проводится государственная историко-культурная экспертиза.

В соответствии с п. 56 ст. 26 Федерального закона от 03.08.2018 № 342-ФЗ «О внесении изменений в градостроительный кодекс Российской Федерации и отдельные законодательные акты Российской Федерации» (далее – Федеральный закон № 342-ФЗ) до утверждения в соответствии с пп. 34.2 п. 1 ст. 9 Федерального закона № 73-ФЗ границ территорий, в отношении которых у федеральных органов государственной власти, органов государственной власти субъектов Российской Федерации и органов местного самоуправления, уполномоченных в области сохранения, использования, популяризации и государственной охраны объектов культурного наследия, имеются основания предполагать наличие на таких территориях объектов археологического наследия либо объектов, обладающих признаками объекта археологического наследия, государственная историко-культурная экспертиза проводится в соответствии с абзацем девятым ст. 28, абзацем третьим ст. 30, п. 3 ст. 31 Федерального закона № 73-ФЗ (в редакции, действовавшей до дня официального опубликования Федерального закона № 342-ФЗ).

Учитывая изложенное, в соответствии со ст. 5.1, 28, 30, 31, 32, 36, 45.1 Федерального закона № 73-ФЗ, п. 56 ст. 26 Федерального закона № 342-ФЗ до начала проведения земляных, строительных и иных работ на земельном участке, предназначенном для реализации Объекта (приложение 2 к настоящему письму) заказчик таких работ обязан:

- обеспечить проведение и финансирование государственной историко-культурной экспертизы земельного участка, подлежащего воздействию земляных, строительных, хозяйственных и иных работ, путем археологической разведки, в порядке, установленном ст. 45.1 Федерального закона № 73-ФЗ;

- предоставить в Комитет документацию, подготовленную на основе археологических полевых работ, содержащую результаты исследований,

в соответствии с которыми определяется наличие или отсутствие объектов археологического наследия и объектов, обладающих признаками объекта археологического наследия, на земельном участке, подлежащем воздействию земляных, строительных, хозяйственных и иных работ, а также заключение государственной историко-культурной экспертизы указанной документации (либо земельного участка).

В случае обнаружения в границе земельного участка, подлежащего воздействию земляных, строительных, хозяйственных и иных работ, объектов археологического наследия и (или) объектов, обладающих признаками объекта археологического наследия, и после принятия Комитетом решения о включении данного объекта в перечень выявленных объектов культурного наследия:

- разработать в составе проектной документации раздел об обеспечении сохранности выявленного объекта культурного наследия или о проведении спасательных археологических полевых работ или проект обеспечения сохранности выявленного объекта культурного наследия либо план проведения спасательных археологических полевых работ, включающих оценку воздействия проводимых работ на выявленный объект культурного наследия (далее – документация или раздел документации, обосновывающий меры по обеспечению сохранности выявленного объекта культурного наследия);

- получить по документации или разделу документации, обосновывающей меры по обеспечению сохранности выявленного объекта культурного наследия, заключение государственной историко-культурной экспертизы и представить его совместно с указанной документацией в Комитет на согласование;

- обеспечить реализацию согласованной Комитетом документации, обосновывающей меры по обеспечению сохранности выявленного объекта культурного наследия.

Порядок организации, проведения и рассмотрения заключения государственной историко-культурной экспертизы определен Положением о государственной историко-культурной экспертизе, утвержденным постановлением Правительства Российской Федерации от 15.07.2009 № 569. Со списком аттестованных экспертов можно ознакомиться на официальном сайте Министерства культуры Российской Федерации: mkrf.ru.

В случае наличия документов, подтверждающих отсутствие на земельном участке, предназначенном для реализации Объекта (приложение 2 к настоящему письму), объектов археологического наследия либо объектов, обладающих признаками объекта археологического наследия, просим предоставить их в Комитет для рассмотрения и принятия соответствующего решения о возможности проведения земляных, строительных, мелиоративных, хозяйственных и иных работ на испрашиваемом земельном участке.

Приложение: на 2 л. в 1 экз.

Заместитель председателя комитета



Г.Е. Лазарева

Приложение №2

к Акту государственной историко-культурной экспертизы документации, за исключением научных отчетов о выполненных археологических полевых работах, содержащей результаты исследований, в соответствии с которыми определяется наличие или отсутствие объектов, обладающих признаками объекта культурного наследия на земельном участке, подлежащем воздействию земляных, строительных, мелиоративных, хозяйственных работ, предусмотренных статьей 25 Лесного кодекса Российской Федерации работ по использованию лесов (за исключением работ, указанных в пунктах 3, 4 и 7 части 1 статьи 25 Лесного кодекса Российской Федерации) и иных работ на земельном участке отводимом для реализации объекта «МНПП Ярославль-Приморск 2. Замена трубы на участке 484,1-488,8 км, DN720. ЛРНУ. Реконструкция» в Киришском районе Ленинградской области.

Техническая документация

«Заключение о выполнении археологического обследования земельного участка в границах проектируемого объекта «МНПП Ярославль-Приморск 2. Замена трубы на участке 484,1-488,8 км, DN720.ЛРНУ.Реконструкция», расположенного в Киришском районе Ленинградской области», ООО «НИЦ «Актуальная археология», Санкт-Петербург, 2022 г.



ОБЩЕСТВО С ОГРАНИЧЕННОЙ ОТВЕТСТВЕННОСТЬЮ «НАУЧНО-ИССЛЕДОВАТЕЛЬСКИЙ ЦЕНТР «АКТУАЛЬНАЯ АРХЕОЛОГИЯ»

Утверждаю:
 Генеральный директор
 ООО «НИЦ «Актуальная археология»



И.А. Гарбуз

Техническая документация

ЗАКЛЮЧЕНИЕ О ВЫПОЛНЕНИИ АРХЕОЛОГИЧЕСКОГО ОБСЛЕДОВАНИЯ

земельного участка в границах проектируемого объекта «МНПП Ярославль-Приморск 2. Замена трубы на участке 484,1-488,8 км, DN720. ЛРНУ. Реконструкция», расположенного в Киришском районе Ленинградской области

Объект: земельный участок

Адрес: Ленинградская область, Киришский район

Основание: Договор №ТНБ-1088-2022 от 24.06.2022 г.
Заказчик: ООО «Транснефть-Балтика»
Исполнитель: ООО «НИЦ «Актуальная археология»

САНКТ-ПЕТЕРБУРГ

2022

АННОТАЦИЯ

Заключение посвящено результатам археологического обследования земельного участка в границах проектируемого объекта «МНПП Ярославль-Приморск 2. Замена трубы на участке 484,1-488,8 км, DN720. ЛРНУ. Реконструкция», расположенного в Киришском районе Ленинградской области.

В заключение входит: аннотация, текст заключения (стр. 1-26), альбом иллюстраций (стр. 31-64, рис. 1-65), копия Открытого листа на право проведения археологических работ №2130-2022 от 11.08.2022 г. (стр. 65), копия Сертификата соответствия №СДС.ФР.СМ.00579.21 от 24.09.2021 г. (стр. 66).

Ключевые слова: Ленинградская область, Киришский район, земельный участок, культурный слой, археологические шурфы.

СОДЕРЖАНИЕ	
ВВЕДЕНИЕ	4
1. Обоснование мероприятий по сохранению объектов археологического наследия при проведении проектных и строительных работ	5
2. Историко-культурная характеристика обследуемой территории.....	10
3. Физико-географическая характеристика обследуемой территории.....	15
4. Методика проведения археологических работ	18
5. Археологические исследования.....	20
5.1. Общая характеристика обследуемой территории.....	20
5.2. Шурф 1.....	21
5.3. Шурф 2.....	21
5.4. Шурф 3.....	22
5.5. Шурф 4.....	23
5.6. Шурф 5.....	23
5.7. Шурф 6.....	24
5.8. Шурф 7.....	24
5.9. Шурф 8.....	25
ЗАКЛЮЧЕНИЕ	26
Список иллюстраций.....	27
Альбом иллюстраций (рис. 1-65)	31
Открытый лист №2130-2022 от 11.08.2022 г. (копия).....	65
Сертификат соответствия №СДС.ФР.СМ.00579.21 от 24.09.2021 г. (копия).....	66

ВВЕДЕНИЕ

В сентябре 2022 г. археологической экспедицией Научно-исследовательского центра «Актуальная археология» (начальник экспедиции Н.В. Новоселов) были проведены разведочные археологические работы в Киришском районе Ленинградской области, на земельном участке по объекту «МНПП Ярославль-Приморск 2. Замена трубы на участке 484,1-488,8 км, DN720. ЛРНУ. Реконструкция».

Археологическое обследование земельного участка выполнено по договору №ТНБ-1088-2022 от 24.06.2022 г., заключенному между ООО «НИЦ «Актуальная археология» и ООО «Транснефть-Балтика» на основании действующего законодательства по Открытому листу №2130-2022, выданному по решению Министерства культуры Российской Федерации от 11.08.2022 г. научному сотруднику ООО «НИЦ «Актуальная археология» Новоселову Николаю Валентиновичу на право проведения археологических разведок с осуществлением локальных земляных работ на указанной территории в целях выявления объектов археологического наследия, уточнения сведений о них и планирования мероприятий по обеспечению их сохранности. Срок действия Открытого листа №2130-2022 – с 11.08.2022 г. по 31.12.2022 г. (с. 65).

В ходе археологического обследования земельного участка произведен осмотр территории на предмет наличия объектов археологического наследия и выполнено 8 археологических шурфов. Размеры шурфов 1x1 м. Глубина исследованных шурфов (мощность антропогенных и природных напластований) составила от 0,3 до 0,45 м.

В результате археологического обследования земельного участка в границах проектируемого объекта «МНПП Ярославль-Приморск 2. Замена трубы на участке 484,1-488,8 км, DN720. ЛРНУ. Реконструкция» культурные отложения, комплексы и материалы, отвечающие признакам объекта культурного наследия, выявлены не были.

Археологическое обследование земельного участка проведено согласно принятой научной полевой методике археологических исследований (Положение ОПИ ИА РАН №32 от 20 июня 2018 г.) и выполнено в полном объеме исходя из технического задания к договору № ТНБ-1088-2022 от 24.06.2022 г.

1. ОБОСНОВАНИЕ МЕРОПРИЯТИЙ ПО СОХРАНЕНИЮ ОБЪЕКТОВ АРХЕОЛОГИЧЕСКОГО НАСЛЕДИЯ ПРИ ПРОВЕДЕНИИ ПРОЕКТНЫХ И СТРОИТЕЛЬНЫХ РАБОТ

§1. В пределах земельного участка в границах проектируемого объекта «МНПП Ярославль-Приморск 2. Замена трубы на участке 484,1-488,8 км, DN720. ЛРНУ. Реконструкция» действуют режимы охраны культурного слоя согласно Федеральному закону Российской Федерации № 73-ФЗ «Об объектах культурного наследия (памятниках истории и культуры) народов Российской Федерации» от 29 июня 2002 г., Федеральному закону Российской Федерации № 245-ФЗ «О внесении изменений в отдельные законодательные акты Российской Федерации в части пресечения незаконной деятельности в области археологии» от 23 июля 2013 г., Федеральному закону Российской Федерации № 315-ФЗ «О внесении изменений в Федеральный закон «Об объектах культурного наследия (памятниках истории и культуры) народов Российской Федерации» и отдельные законодательные акты Российской Федерации» от 22 октября 2014 г.

§2. В понятие охраны культурного слоя включаются мероприятия, определенные законом Российской Федерации № 73-ФЗ «Об объектах культурного наследия (памятниках истории и культуры) народов Российской Федерации» от 29 июня 2002 г.

Федеральный закон регулирует отношения в области сохранения, использования, популяризации и государственной охраны объектов культурного наследия народов Российской Федерации. Закон направлен на реализацию конституционного права каждого на доступ к культурным ценностям и конституционной обязанности заботиться о сохранении исторического и культурного наследия, на реализацию прав народов на развитие своей культурно-национальной самобытности, защиту, восстановление и сохранение историко-культурной среды и сохранение источников информации о зарождении и развитии культуры.

Объекты культурного наследия являются неотъемлемой частью всемирного культурного наследия. Государство гарантирует сохранность объектов культурного наследия народов Российской Федерации в интересах настоящего и будущего поколений. Закон определил в качестве одной из приоритетных задач органов государственной власти Российской Федерации и органов государственной власти субъектов Российской Федерации охрану объектов культурного наследия (ст. 2).

Объекты археологического наследия и связанные с ними предметы материальной культуры, возникшие в результате исторических событий, представляющие собой ценность с точки зрения истории, археологии, этнологии и антропологии, социальной культуры, и являющиеся свидетельством эпох, цивилизаций, подлинными источниками

информации о зарождении и развитии культуры, отнесены к объектам государственного недвижимого имущества.

Объекты археологического наследия относятся к отдельной категории и определены как частично или полностью скрытые в земле или под водой следы существования человека, включая все движимые предметы, имеющие к ним отношение, основным или одним из основных источников информации о которых являются археологические раскопки или находки (ст. 3).

В Законе № 73-ФЗ содержится требование об отнесении земельных участков в границах территорий объектов культурного наследия к землям историко-культурного значения (ст. 5), правовой режим на которых регулируется Федеральным Законом № 73-ФЗ, Земельным кодексом Российской Федерации (ст. 99) и Федеральным законом Российской Федерации «О государственной регистрации прав на недвижимое имущество и сделок с ним». Согласно Закону № 73-ФЗ объекты археологического наследия четко локализируются на исторически сложившихся территориях (ст. 3), с которыми они неразрывно связаны (ст. 5), но в гражданском обороте находятся раздельно (ст. 49, п. 2), поскольку могут являться только государственной собственностью (ст. 49, п. 3).

§3. Учитывая научную и культурную ценность памятников археологии как объектов археологического наследия, а также то обстоятельство, что хозяйственное строительство может нанести памятникам существенный урон, законодательство предусматривает ряд специальных мер по обеспечению их сохранности при строительных работах.

В случае присутствия объектов культурного наследия на территории, подлежащей освоению, в проекты проведения землеустроительных, земляных, строительных, мелиоративных, хозяйственных и иных работ должны быть внесены разделы об обеспечении сохранности обнаруженных объектов (ст. 36, п. 2). Финансирование работ по сохранению обнаруженных объектов осуществляется за счет заказчика проводимых работ по проектированию и проведению землеустроительных, земляных, строительных, мелиоративных, хозяйственных и иных работ (ст. 36, 37 Федерального закона «Об объектах культурного наследия (памятников истории и культуры) народов Российской Федерации»; ст. 40-44, 47 Закона Российской Федерации «Об охране окружающей среды»; п. 40 Положения об охране и использовании памятников истории и культуры).

Действующим законодательством (Федеральный закон «Об объектах культурного наследия (памятников истории и культуры) народов Российской Федерации», ст. 36, 37) предусматривается, что предпроектные, проектные, строительные и иные работы, создающие угрозу существования объектам археологического наследия, могут

проводиться лишь после осуществления необходимых мероприятий, обеспечивающих сохранность памятников. При этом полная стоимость проведения этих мероприятий целиком относится за счет средств физических и юридических лиц, являющихся заказчиками проводимых работ.

§4. Действующим российским законодательством на федеральном и региональном уровнях определены особенности проектирования и проведения землеустроительных, земляных, строительных мелиоративных, хозяйственных и иных работ на территории объектов культурного наследия, в зонах их охраны, а также меры по обеспечению их сохранности при проведении указанных видов работ.

Действующее российское законодательство, а также отечественная и зарубежная практика знают следующие формы или варианты обеспечения сохранности памятников археологии в зонах строительных работ:

а) исключение площадей археологических памятников из зон проведения строительных работ (например, изменение трасс газо- и нефтепроводов с тем, чтобы они не затрагивали археологические памятники, изменение местоположения отдельных сооружений и т.п.);

б) вынос (эвакуация) памятников за пределы зон проведения строительных работ. В связи с тем, что археологические памятники относятся к недвижимым памятникам истории и культуры, эта форма обеспечения сохранности может быть применена к ним в очень ограниченной степени и относится, как правило, лишь к деталям памятников (отдельные архитектурные детали, гробницы, наскальные рисунки и т.п.);

в) создание защитных сооружений, ограничивающих вредное воздействие проектируемых объектов на археологические памятники. Может рекомендоваться лишь при строительстве крупных водохранилищ и только в отношении наиболее ценных памятников общероссийского значения, так как стоимость создания защитных устройств, как правило, бывает выше стоимости полного научного исследования памятников;

г) согласно статье 40 Федерального закона № 73-ФЗ «Об объектах культурного наследия (памятников истории и культуры) народов Российской Федерации» «в исключительных случаях под сохранением объекта археологического наследия понимаются спасательные археологические полевые работы (раскопки), осуществляемые в порядке, определенном статьей 45 настоящего Федерального закона». Это подразумевает полное научное исследование археологических памятников, целостность которых может быть нарушена в ходе строительства. Данный вид охранных работ применяется в исключительных случаях по согласованию с Органами охраны памятников при невозможности сохранения памятника археологии другими способами, когда

невозможно исключить памятник археологии из зоны строительных работ, либо когда изменение проекта (перенос зоны строительства) экономически нецелесообразен;

д) археологические наблюдения в ходе производства геологических шурфов и вскрытия грунта для проведения разведочных, испытательных и иных инженерных предпроектных работ. Наблюдения проводятся в зонах охраняемого культурного слоя при проведении проектных и строительных работах при небольших вскрытиях грунта или при наличии переотложенного культурного слоя.

§5. Археологическое обследование земельного участка в границах проектируемого объекта «МНПП Ярославль-Приморск 2. Замена трубы на участке 484,1-488,8 км, DN720. ЛРПУ. Реконструкция» проводится на основании существующей нормативно-технической документации:

1. **Федеральный закон Российской Федерации от 25 июня 2002 г. № 73-ФЗ** «Об объектах культурного наследия (памятниках истории и культуры) народов Российской Федерации»;
2. **Федеральный закон Российской Федерации от 22 октября 2014 г. № 315-ФЗ** «О внесении изменений в Федеральный закон «Об объектах культурного наследия (памятниках истории и культуры) народов Российской Федерации» и отдельные законодательные акты Российской Федерации»;
3. **Федеральный закон Российской Федерации от 23 июля 2013 г. № 245-ФЗ** «О внесении изменений в отдельные законодательные акты Российской Федерации в части пресечения незаконной деятельности в области археологии»;
4. **Постановление Правительства Российской Федерации от 20 февраля 2014 г. № 127** «Об утверждении Правил выдачи, приостановления и прекращения действия разрешений (открытых листов) на проведение работ по выявлению и изучению объектов археологического наследия»;
5. **Постановление Правительства РФ от 15 июля 2009 г. № 569** «Об утверждении Положения о государственной историко-культурной экспертизе» (с изменениями и дополнениями);
6. **Положение ОПИ ИА РАН № 32 от 20.06.2018 г.** «О порядке проведения археологических полевых работ и составления научной отчётной документации»;
7. **Письмо Министерства культуры Российской Федерации от 15 февраля 2013 г. №22-01-39/05-АБ** «О проведении археологических работ в неблагоприятные климатические периоды»;
8. **Памятка Института археологии РАН от 2014 г.** «О правилах использования детекторов металла на памятниках археологии»;

9. **Письмо Министерства культуры Российской Федерации от 29 мая 2014 г. № 110-01-39/05-ЕМ** «Держателям и получателям разрешений (открытых листов) на проведение работ по выявлению и изучению объектов археологического наследия»;
10. **Письмо Министерства культуры Российской Федерации от 27 января 2012 № 12-01-39/05-АБ** «Методика определения границ территорий объектов археологического наследия».
11. **Закон Ленинградской области от 25.12.2015 №140-оз** «О государственной охране, сохранении, использовании и популяризации объектов культурного наследия (памятников истории и культуры) народов Российской Федерации, расположенных на территории Ленинградской области».

2. ИСТОРИКО-КУЛЬТУРНАЯ ХАРАКТЕРИСТИКА ОБСЛЕДУЕМОЙ ТЕРРИТОРИИ

Территория, на которой расположен обследуемый участок, была освоена еще в эпоху раннего средневековья. В то же время анализ исторических источников и картографических материалов позволяет сделать вывод о том, что обследуемый участок находится на незастроенной территории, использовавшейся в сельскохозяйственных целях или занятой лесами (рис. 3-6).

Археологические исследования в бассейне реки Пчевжи впервые были проведены в 1911 г. Н.И. Репниковым (Медведева, 2009). В 1989 г. повторное обследование памятников, выявленных Н.И. Репниковым, провел В.А. Лапшин (Лапшин, 1995). По его данным в бассейне реки Пчевжи располагаются следующие памятники археологии:

1. Жальничный могильник Солоницы. Находится в западной части д. Солоницы на самом краю высокого (8 м над уровнем воды) правого берега р. Пчевжа, на мысу, образованном берегом и оврагом. В 1911 г. на «жальнике» Н.И. Репниковым были отмечены четырехконечный каменный крест и каменные обкладки. Могильник был обследован в 1989 г. Незастроенной осталась площадка на самом мысу 20x20 м. Камни оградок не видны, крест не сохранился

2. Одинокая сопка Будогощь. В 1911 г. Н.И. Репниковым отмечена «сопка» у бывшей д. Большая Будогощь, на территории современного пос. Будогощь. Не сохранилась.

3. Жальничный могильник Луг. Находится в 0,2 км к северо-востоку от здания клуба, стоящего на восточной околице д. Луг, на мысу, образованном высоким левым берегом р. Пожупинка – правого притока р. Пчевжа – и оврагом, по дну которого протекает ручей, на территории охотбазы. Отмечен Н.И. Репниковым в 1911 г.: «сопка, на ней могильные плиты». Обследован в 1989 г. Могильник вытянут вдоль края берега р. Пожупинка, с юго-востока на северо-запад. Высота над уровнем реки около 10 м, над пойменным лугом 7 м. Отдельные камни (булыжник) видны на площади 60x20 м, форма оградок не прослеживается. Местное название – «жальник».

4. Жальничный могильник Кукуй. Находится на юго-восточном краю д. Кукуй, на высоком песчаном берегу р. Пожупинка, в 0,5 км к северо-востоку от моста через р. Пчевжа, по которому проходит дорога Чудово-Тихвин. Высота 3-4 м над пойменным лугом, который простирается до впадения р. Пожупинка в р. Пчевжа. В 1911 г. Н.И. Репниковым был отмечен «жальник, могилы покрыты камнем и плитами». Могильник застроен и разрушен. Название «могильник» сохраняется у местного населения как обозначение прибрежной части деревни.

5. Жальничный могильник Порог. Находился на юго-западном конце д. Порог, на мысу, образованном высоким правым берегом р. Пчевжа (высота над уровнем реки 8-10 м) и оврагом. Отмечен Н.И. Репниковым в 1911 г., обследован в 1989 г. На мысу песчаный холм 25x15 м. Камни жальничных оградок не сохранились, могильник разрушен ямами от погребов.

6. Жальничный могильник Матушкино. Находился в быв. д. Матушкино (сейчас является восточной частью д. Горчаково), при выезде из д. Горчаково на восток, в сторону д. Борутино, на краю высокого левого берега р. Пчевжа (высота над водой 5-6 м). В 1911 г. Н.И. Репниковым был отмечен «жальник, на нем много камня». Могильник разрушен.

7. Жальничный могильник Железная Гора. «Жальник» и часовня, в которой находился каменный крест, были отмечены Н.И. Репниковым в 1911 г. в центре д. Железная Гора, на левом берегу р. Пчевжа. По данным обследования 1989 г. могильник и часовня разрушены. Каменный крест перенесен и поставлен во дворе дома №16. Крест четырехконечный 70x120 см, толщиной 20 см. Посередине высечен четырехконечный крест на Голгофе и плохо различимая надпись: «Животворящий крест Господен».

Таким образом, судя по имеющимся данным, памятники первобытной эпохи в районе исследований не известны. Поселенческие и производственные памятники эпох средневековья и нового времени в средней части бассейна р. Пчевжи не были зафиксированы до 2015 г.

История археологического изучения региона. Течение р. Волхов в Киришском районе Ленинградской области, несмотря на довольно продолжительную историю изучения, археологически обследовано слабо. Каталог В.А. Лапшина, учитывающий данные обо всех памятниках археологии известных до 1995 г, насчитывает по течению Волхова в границах района 10 объектов (Лапшин, 1995: 144-145). Первые археологические исследования были проведены на территории современного города Кириши З.Я. Доленгой-Ходаковским на рубеже XVIII и XIX вв. В рамках обширного «Проекта ученого путешествия по России» (Володина, 2012: 77-86) исследователь в 1820 г. раскопал жальник, зафиксировав «нѣсколько головъ, рукъ, ногъ, и реберьъ человеческих...въ ономъ жальникѣ хоронили людей, не сожженных, безъ тризны, то естъ, въ позднѣйшія времена.» (Доленга-Ходаковский, 1838: 152-153).

Следующий важный этап планомерного археологического обследования Ленинградской области, в общем, и нижнего течения р. Волхов частности - 1920-1930 е гг. Декрет ВЦИК и СНК от 7 января 1924 г. «Об учете и охране памятников искусства, старины и природы» (Охрана памятников истории и культуры, 1973: 38-40, 42-53),

актуализировал составление каталога объектов охраны, так и не созданных для изучаемой территории в предшествующий период.

В 1927 г. в ГАИМК был сформирован на базе Северо-Западной экспедиции русско-финской секции института по изучению народов СССР академии наук Палеоэтнологический отряд под руководством П.П. Ефименко. Скромное финансирование заставило сосредоточиться на археологических разведках и каталогизации памятников (по большей части средневековых). Так Н.И. Репниковым был составлен каталог жальничных могильников Новгородской земли, учитывающий исследования З.Я. Доленги-Ходаковского (Репников, 1931). Другие материалы работ этого периода хранились в архиве ЛОИА АН СССР и впервые были широко опубликованы В.А. Лапшиным в его каталогах (Лапшин, 1995: 144- 145). В пределах низовьев Волхова работал отряд Северо-западной археологической экспедиции ГАИМК под руководством Н.Н. Черныгина. Были открыты и обследованы комплексы средневековых памятников: курганные группы и селище у д. Подсопье, остатки городища селище и курганная группа у д. Городище на р. Волхов, сопочные могильники в районе д. Оснички. Работы Палеоэтнографического отряда были прекращены в 1931 г. Сопоставимых по масштабу и значению работ на северо-востоке области в дальнейшем не велось почти 40 лет.

Безусловным исключением из этой тенденции являются исследования Н.Н. Гуриной по эпохе камня в 50-е г. XX в. Их результаты картографированы и отражены в монографии 1961 г. В описываемом регионе Нина Николаевна в 1950 г. открыла поселение Юшково (Волховский район), датируемое эпохами бронзы и средневековья (Гурина, 1961: 498-500).

Важным исключением из этой тенденции являются так же и работы Волховского отряда ИА АН СССР под руководством С.Н. Орлова, выявлявшего и обследовавшего в 60-е гг. памятники эпохи палеометалла в Поволховье (Орлов, 1967). В частности, экспедицией под насыпью одной из сопоч группы Подсопья были обнаружены и разобраны напластования эпохи раннего железного века (Юшкова, 2011: 14). Памятник получил название селище Подсопье-2 (Лапшин, 1995: 144-145).

Следующий этап интенсивного изучения археологического наследия территории Ленинградской области можно условно ограничить 1970- началом 1990 х гг. Новые законы 29 октября 1976 г. СССР и 15 декабря 1978 г. РСФСР «Об охране и использовании памятников истории и культуры» вновь сделали актуальной проблему каталогизации объектов историко-культурного наследия. Ведутся как разведочные работы, так и стационарные раскопки.

В пределах течения р. Волхов в Киришском районе результаты археологических исследований гораздо более скромны в сравнении с другими регионами области (прим. Ижорское плато). Киришским отрядом Северо-западной археологической экспедиции под руководством К.М. Плоткина были открыты селище Тухань на левом берегу р. Волхов севернее г. Кириши южнее д. Бор, датированное XII-XIII вв. и третье селище у д. Подсопье. Обследованы ранее известные памятники (Плоткин, Отчет... №4375). Своеобразным итогом этого периода историографии обследуемой территории стал выход археологической карты Киришского района в составе каталога В.А. Лапшина (Лапшин, 1995).

Конец 1990-х – 2000-е гг. следует считать новым этапом в изучении историко-культурного наследия России, в общем, и северного Поволжья в частности. Вновь изменилась законодательная база. Федеральный закон от 25.06.2002 №73-ФЗ «Об объектах культурного наследия (памятниках истории и культуры) народов Российской Федерации» обязал проводить разведочные работы на всех землях, выделяемых из государственной собственности в частную, в случае если у органов охраны нет сведений о наличии или отсутствии на этих землях объектов историко-культурного наследия. Закон вменяет, так же, заказчику работ обязательные охранные раскопки в случае невозможности иных способов сохранения памятника археологии. Этим же законом регулируется создание государственного реестра объектов историко-культурного наследия. Положение о государственной историко-культурной экспертизе, утвержденное Постановлением Правительства РФ от 15.07.2009 №569 и последующие дополнения к нему призваны вывести качество разведочных работ так и системы государственного учета объектов историко-культурного наследия на принципиально новый уровень.

Интенсифицировались, в силу ряда причин строительные работы в регионе. Существенно возросли технические возможности исследователей. Возросло финансирование разведывательных работ и охранных раскопок. Перечисленные факторы привели к интенсификации охранных раскопок и значительному увеличению объёмов как охранных, так и научных работ. Значительный вклад в изучение древностей эпох камня и палеометалла Поволжья внесла М.А. Юшкова. В 2004 и 2008 гг. под её руководством проводились работы на участке между г. Кириши и г. Волхов. Их результатом в пределах исследуемого района стало открытие местонахождения Симанково, датированного каменным веком (неолит) (Юшкова и др., 2012: 21-22).

Из новостроечных работ следует указать исследования А.М. Жульникова в зоне реконструкции объектов: «ППМНПП «Кириши - Красный Бор», DN300, через р. Волхов, (резервная нитка) км 5,1. Реконструкция», «ППМНПП «Кириши - Красный Бор», DN300,

через р. Волхов, (основная нитка) км 5,1. Реконструкция», «Подводный переход МНПП «Кстово – Ярославль – Кириши – Приморск», 754 км через р. Волхов» в 2015 году. В ходе археологического исследования земельных участков под производство проектно-изыскательских и строительно-монтажных работ в зоне реконструкции объекта «МН «Ярославль-Кириши 1», уч. Быково – Кириши, 478-492 км. DN720. Замена участка. ЛРНУ. Реконструкция», выполненного на основании Открытого листа №1495, А.М. Жульниковым исследована юго-восточная часть Киришского района в бассейне реки Пчевжа, к востоку от поселка Будогощь, восточнее д. Могилёво, севернее деревень Бестологово, Яшкино, Лашино. В пределах границ объекта исследования (участка под техническое перевооружение конструкции «Узел запорной арматуры №248. МНПП «Ярославль-Приморск 2», 484 км. ЛРНУ. Техническое перевооружение») исследователем открыт памятник эпохи позднего средневековья – селище Могилёво 1. Выявленное селище относится к концу эпохи средневековья. До этого момента поселенческие объекты археологического наследия, имеющие подобную датировку, не были зафиксированы в юго-восточной части Киришского района.

3. ФИЗИКО-ГЕОГРАФИЧЕСКАЯ ХАРАКТЕРИСТИКА ОБСЛЕДУЕМОЙ ТЕРРИТОРИИ

Киришский район находится на юге Ленинградской области. Административно граничит на севере – с Волховским муниципальным районом; на востоке – с Тихвинским муниципальным районом; на юге – с Новгородской областью (Любытинский, Маловишерский и Чудовский районы); на западе – с Тосненским муниципальным районом; на северо-западе – с Кировским муниципальным районом. Территория расположена в пределах географической зоны Северной Евразии, принадлежит к Волховскому району Чудско-Ильменской подобласти Балтийско-Валдайской области Северо-Русской провинции геоморфологической страны Русская равнина¹.

Географически район проведения работ находится в пределах Ордовикского плато (уступа северного края Русской плиты)², в его восточной части – Волховского плато, на территории Ильмень-Волховской низины. Ордовикское плато севернее линии Кингисепп-Гатчина-Кириши сложено известняками и доломитами нижнего, среднего и на отдельных участках верхнего отдела ордовика, перекрытых четвертичными образованиями мощностью от 0,5 до 20 м³. Образование самой низины исследователи связывают с сетью глубоковрезанных дочетвертичных палеодолин⁴. Во время последнего (Валдайского) оледенения на территории обследования находилась Ловатская лопасть Ладожского ледникового потока. В вепсовскую стадию оледенения среди краевых образований лопасти ледника выделяется Волховский ледниковый язык. Краевые образования вепсовского времени имели трансгрессивно-регрессивный характер. Они срезали более древние рельефные образования и оставляли после себя гляциодепрессии и в межязыковом пространстве – угловые массивы с грядовым рельефом. Интенсивная деградация льдов происходит в крестецко-лужский интервал оледенения. У края сократившейся Ловатской лопасти ледника в Волховско-Ильменской низине существует в это время огромный озерно-ледниковый водоем (Привалдайское озеро, позднее Новгородское озеро)⁵. Краевые образования Ладожского потока в регионе по этой причине представлены размытыми и сниженными, часто изолированными формами⁶.

Дальнейшее формирование рельефа изучаемой территории связано с эволюцией стока водной системы и колебаниями уровня воды в ней. Сток Привалдайского и на

¹ Геоморфологическое районирование СССР. М., 1980. С. 32.

² Малаховский Д.Б. Проблемы генезиса и возраста рельефа северо-запада Русской платформы/Геоморфология. №2. М. 1995. С. 44-46.

³ Геология СССР. Том I. М., 1971. С. 43.

⁴ Васильева Н.В., Субетто Д.А., Вербицкий В.Р., Кротова-Путинцева А.Е. История формирования Ильмень Волховского бассейна // Известия Российского государственного педагогического университета им А.И. Герцена. Вып № 153-2. 2012. С. 142.

⁵ Квасов Д. Д. Позднечетвертичная история крупных озер и внутренних морей Восточной Европы. Л. 1974. С. 228-230.

⁶ Палеогеография Европы за последние сто тысяч лет. М. 1982. С. 41, 42.

начальном этапе Новгородского приледниковых озер происходил в западном направлении через Порховскую сквозную долину. Изменение направления стока связано с отступлением во время невской стадии оледенения (бёлингское потепление) ок. 11500 тыс. л. н. ледниковых масс с Ижорского плато, спуску Новгородского озера и образованием на обследованной территории пресноводного озера Рамсея. В долине р. Волхов находился его Средневолховский плес, через который осуществлялся сток Праильменского озера, близкого по контуру к современному, в северо-северо-восточном направлении⁷. В бореале, после отступления ледника с карельского перешейка начались процессы поднятия земной коры после ухода ледника (Ладожская трансгрессия). Трансгрессия существенно подняла уровень в обособившемся от водоемов Балтийской котловины Ладожском озере, и в целом в системе Праильмень-Праволхов-Ладожское озеро и привела к подпору стока. Спад уровня воды произошел в суббореале ок. 2,8- 2,5 тыс. л. н. был связан с прорывом вод Ладожского озера в Балтийский бассейн и образованием р. Нева. В дальнейшем уровень воды продолжал понижаться. В средние века он был на 2-3 м выше современного. До современных отметок уровень воды в Волхове снизился из-за постепенного истребления лесов и искусственного осушения обширных болот на всех берегах Ильменского озера⁸.

Для обследуемого региона характерен умеренно холодный, влажный климат. Многочисленные водоёмы (Финский залив, озера Ильмень и Ладожское) придают ему черты морского. Зимы сравнительно мягкие, сильные морозы сменяются оттепелями; лето умеренно теплое, временами прохладное⁹. В почвенном покрове преобладают малоплодородные торфяно-подзолисто-глеевые и торфяные почвы, большей частью песчаные и супесчаные. По современной классификации обследуемая территория расположена в зоне тайги. Таежные ландшафты на Русской равнине формировались в позднем плейстоцене-голоцене в области поздне-плейстоценового (валдайского) оледенений, в пределах холмисто-западных и плосковолнистых моренных, плоских озерно-ледниковых и зандровых равнин. Распространенные в прошлом на всей территории района хвойные леса в результате вырубki частично сменились березово-осиновыми и елово-мелколиственными вторичными лесами, суходольными лугами. На дренированных участках больше лишайниковых, вересковых и брусничных сосняков и

⁷ Квасов Д. Д. Позднечетвертичная история крупных озер и внутренних морей Восточной Европы. Л. 1974. С. 230.

⁸ Васильева Н.В., Субетто Д.А., Вербицкий В.Р., Кротова-Путинцева А.Е. История формирования Ильмень Волховского бассейна // Известия Российского государственного педагогического университета им А.И. Герцена. Вып № 153-2. СПб. 2012. С. 147, 148.

⁹ Геология СССР. Том I. М., 1971. С. 35. 10 Там же. С 36. 11 Кривцов В.А. Водорезов А.В. Физическая география и ландшафты России. Рязань 2016. С.166.

сосново-еловых лесов, а на плохо дренированных – преимущественно долгомошных и сфагновых сосняков.

4. МЕТОДИКА ПРОВЕДЕНИЯ АРХЕОЛОГИЧЕСКИХ РАБОТ

При проведении археологического обследования земельного участка в границах проектируемого объекта «МНПП Ярославль-Приморск 2. Замена трубы на участке 484,1-488,8 км, DN720. ЛРПУ. Реконструкция» применялась методика, принятая в соответствии с «Положением о порядке проведения археологических полевых работ (археологических раскопок и разведок) и составления научной отчетной документации», утвержденным Решением Ученого совета Института археологии Российской академии наук № 32 от 20 июня 2018 года.

Изначально были проведены камеральные исследования: анализ исторических и современных карт и топографических условий участка обследования. Осуществлен сбор и анализ информации, архивных и письменных источников о наличии на изучаемой территории объектов археологического наследия. Изучена археологическая научная литература, посвященная данной территории. В результате была написана историческая справка.

После составления исторической справки был произведен этап полевых исследований, включающий визуальное обследование местности и закладку археологических шурфов.

Трасса обследования пройдена пешим маршрутом с доставкой отряда автотранспортом по ближайшим автодорогам. При прохождении маршрута с целью обнаружения выходов культурного слоя и археологических предметов осматривались встречающиеся обнажения грунта естественного и антропогенного происхождения (распаханные участки, выворотни, кротовины, размывы и осыпи берегов постоянных и пересыхающих водотоков, борта мелиоративных канав, колеи и кюветы полевых дорог, борта и осыпи выемок трассы нефтепровода). На наиболее перспективных участках, преимущественно вблизи водотоков и в пределах хозяйственной зоны исторических населенных пунктов, проводилась закладка шурфов, направленная на поиск культурного слоя и археологических предметов.

Основные этапы работ и фотофиксация выявленных объектов производилась цифровой зеркальной камерой с широкоугольным объективом (Sony A230). Для указания масштаба при фотографировании использовалась геодезическая рейка длиной 4 м с сантиметровыми делениями и фотографическая рейка длиной 2 м с десятисантиметровыми делениями.

Обследуемый участок расположен в Киришском районе Ленинградской области и представляет собой трассу протяженностью 8,9 км с шириной створа от 23-25 м до нескольких сотен метров (**рис. 1-2**). Трасса проектируемого объекта проходит параллельно

трассам действующих нефтепроводов. Обследуемая трасса находится в относительно густозаселенной местности, частью освоенной для нужд сельского хозяйства, частью покрытой смешанным или хвойным лесом, встречаются открытые пространства – зачастую переувлажненные поля, покрытые высокотравной растительностью.

Помимо визуального обследования территории для проверки наличия культурного слоя было заложено 8 шурфов. Размеры шурфов 1x1 м. Для привязки археологических шурфов к современной топографической основе использовался прибор глобального позиционирования Garmin GPSMap 62S. Привязка шурфов осуществлялась в системе координат WGS-84. Инструментальная съемка профилей шурфов производилась по нивелиру. За условный репер (R₀) был принят северо-западный угол каждого шурфа.

Разборка напластований в шурфах производилась вручную, лопатами, методом горизонтальных зачисток, по пластам глубиной 0,2-0,3 м, либо, в случае выявления четко выраженной горизонтальной стратиграфии, – послойно, с фото и графической фиксацией. Расчистка объектов и пятен, участков погребенной почвы, переборка грунта велись при помощи ножей и пикировок. Для выявления структуры плотных поверхностей и удаления грунта в стесненных условиях при расчистке использовались щетки, кисти и совки.

Напластования в пределах шурфов выбирались до материка – естественной поверхности грунта, не затронутой антропогенными воздействиями, с последующей зачисткой его поверхности, а также всех боковых стенок, выборкой заполнения материковых ям и затем фиксацией всех полученных планов, разрезов, профилей. После зачистки площади шурфа по материкам выполнялся контрольный прокоп материка.

После проведения археологических изысканий была произведена полная рекультивация всех шурфов методом обратной засыпки отработанного грунта.

Последний этап работ предусматривал проведение камеральной обработки полученных полевых данных и археологических материалов, макетирование чертежей, разработку и написание текста отчета о проведенных археологических исследованиях.

5. АРХЕОЛОГИЧЕСКИЕ ИССЛЕДОВАНИЯ

5.1. Общая характеристика обследуемой территории

Обследуемый участок по объекту «МНПП Ярославль-Приморск 2. Замена трубы на участке 484,1-488,8 км, DN720. ЛРНУ. Реконструкция» в основной части имеет протяженность 6,1 км при ширине створа от 200 до 380 м. Начало трассы этой части проектируемого объекта находится в 1,15 км к северо-востоку от дер. Бестоголово. Трасса проходит на юго-запад и оканчивается на правом берегу р. Пчевжа, на административной границе Ленинградской и Новгородской областей (рис. 7).

В северной и центральной частях трасса проектируемого объекта имеет ответвления к юго-западу. Протяженность ответвления в северной части 1,6 км, ширина створа варьируется от 23 до 25 м. В центральной части северное ответвление имеет расширение пятиугольной в плане формы (размеры 515 x 342 м). В южной части трасса ответвления проходит по северо-восточной окраине дер. Бестогоново и оканчивается у автомобильной дороги 41К-547.

Протяженность ответвления в центральной части 1,2 км, ширина створа 23-25 м. Конечная точка этого отрезка трассы находится у северной оконечности дер. Лашино у автомобильной дороги 41К-547.

Трасса проектируемого объекта проходит параллельно трассе действующего нефтепровода через поля и участки, поросшие кустарником и молодым лесом. На значительных участках (ответвления в северной и центральной частях) трасса проектируемого объекта совпадает с современными проселочными дорогами.

В процессе визуального осмотра территории было выбрано 19 точек фотофиксации (рис. 8-26).

Координаты точек фотофиксации в WGS 84:

Точка фото фиксации	N	E
1	59.277018200	32.635027105
2	59.277118216	32.635022799
3	59.279694669	32.632531737
4	59.288212930	32.631463583
5	59.288043471	32.636157082
6	59.291005172	32.641522372
7	59.289073333	32.645114032
8	59.287551721	32.650084215
9	59.286078358	32.654524895
10	59.280614115	32.671970433

11	59.275570855	32.688900150
12	59.264224333	32.686335152
13	59.265167080	32.691162893
14	59.269655338	32.696224241
15	59.272165466	32.698105320
16	59.271981412	32.697983684
17	59.270342181	32.704535853
18	59.265372540	32.720249012
19	59.259795516	32.730714438

Помимо визуального обследования территории для проверки наличия культурного слоя было заложено 8 шурфов (рис. 7).

5.2. Шурф 1

Шурф размерами 1x1 м был заложен по линии север-юг в 760 м к северо-востоку от дер. Бестоголово в южной части поля, поросшего травой и небольшими кустарниками (рис. 7, 27). Глубина шурфа с учетом контрольного прокопа материка 0,3 м.

Координаты шурфа в WGS 84:

ШУРФ 1	N	E
<i>СЗ угол</i>	59.285600835	32.635302818

Стратиграфия отложений в пределах шурфа представлена следующими слоями (рис. 28-30):

1. Дерновый слой с растительностью - 0,01-0,02 м;
2. Пахотный слой (темно-коричневый гумусированный суглинок) – 0,1-0,12 м;
3. Материковая поверхность – светло-коричневый суглинок

Выявленные в пределах шурфа напластования связаны с природными процессами и с сельскохозяйственным использованием этой территории. Археологические находки и культурные слои в шурфе отсутствуют.

После окончания работ была произведена рекультивация поверхности шурфа (рис. 31).

5.3. Шурф 2

Шурф размерами 1x1 м был заложен по линии север-юг в 850 м к северо-востоку от дер. Бестоголово в центральной части поля, поросшего травой и небольшими кустарниками (рис. 7, 32). Глубина шурфа с учетом контрольного прокопа материка 0,45 м.

Координаты шурфа в WGS 84:

ШУРФ 2	N	E
<i>СЗ угол</i>	59.287124965	32.636345189

Стратиграфия отложений в пределах шурфа представлена следующими слоями (рис. 33-35):

1. Дерновый слой с растительностью - 0,01-0,02 м;
2. Пахотный слой (темно-коричневый гумусированный суглинок с включениями фракций светло-коричневого материкового суглинка) – 0,28-0,32 м;
3. Материковая поверхность – светло-коричневый суглинок

Выявленные в пределах шурфа напластования связаны с природными процессами и с сельскохозяйственным использованием этой территории. Археологические находки и культурные слои в шурфе отсутствуют.

После окончания работ была произведена рекультивация поверхности шурфа (рис. 36).

5.4. Шурф 3

Шурф размерами 1х1 м был заложен по линии север-юг в 910 м к северо-востоку от дер. Бестоголово в центральной части поля, поросшего травой и кустарниками (рис. 7, 37). Глубина шурфа с учетом контрольного прокопа материка 0,3 м.

Координаты шурфа в WGS 84:

ШУРФ 3	N	E
<i>СЗ угол</i>	59.287752794	32.634534582

Стратиграфия отложений в пределах шурфа представлена следующими слоями (рис. 38-40):

1. Дерновый слой с растительностью - 0,01-0,02 м;
2. Пахотный слой (темно-коричневый гумусированный суглинок с включениями фракций светло-коричневого материкового суглинка) – 0,12-0,15 м;
3. Материковая поверхность – светло-коричневый суглинок

Выявленные в пределах шурфа напластования связаны с природными процессами и с сельскохозяйственным использованием этой территории. Археологические находки и культурные слои в шурфе отсутствуют.

После окончания работ была произведена рекультивация поверхности шурфа (рис. 41).

5.5. Шурф 4

Шурф размерами 1x1 м был заложен по линии север-юг на поле, поросшем травой и небольшими кустарниками, в 730 м к северо-западу от дер. Яшкино (рис. 7, 42). Глубина шурфа с учетом контрольного прокопа материка 0,4 м.

Координаты шурфа в WGS 84:

ШУРФ 4	N	E
<i>СЗ угол</i>	59.286824813	32.647396334

Стратиграфия отложений в пределах шурфа представлена следующими слоями (рис. 43-45):

1. Дерновый слой с растительностью - 0,01-0,02 м;
2. Пахотный слой (темно-коричневый гумусированный суглинок с включениями фракций светло-коричневого материкового суглинка) – 0,2-0,25 м;
3. Материковая поверхность – светло-коричневый суглинок

Выявленные в пределах шурфа напластования связаны с природными процессами и с сельскохозяйственным использованием этой территории. Археологические находки и культурные слои в шурфе отсутствуют.

После окончания работ была произведена рекультивация поверхности шурфа (рис. 46).

5.6. Шурф 5

Шурф размерами 1x1 м был заложен по линии север-юг на участке поля, заросшем кустарником и молодыми деревьями, в 740 м к северо-востоку от дер. Яшкино (рис. 7, 47). Глубина шурфа с учетом контрольного прокопа материка 0,35 м.

Координаты шурфа в WGS 84:

ШУРФ 5	N	E
<i>СЗ угол</i>	59.281146344	32.669333721

Стратиграфия отложений в пределах шурфа представлена следующими слоями (рис. 48-50):

1. Дерновый слой с растительностью - 0,03-0,05 м;
2. Пахотный слой (темно-коричневый гумусированный суглинок) – 0,18-0,2 м;
3. Материковая поверхность – светло-коричневый суглинок

Выявленные в пределах шурфа напластования связаны с природными процессами и с сельскохозяйственным использованием этой территории. Археологические находки и культурные слои в шурфе отсутствуют.

После окончания работ была произведена рекультивация поверхности шурфа (рис. 51).

5.7. Шурф 6

Шурф размерами 1x1 м был заложен по линии север-юг на участке, заросшем кустарником и молодыми деревьями, в 1,54 км к северу от дер. Лашино (рис. 7, 52). Глубина шурфа с учетом контрольного прокопа материка 0,4 м.

Координаты шурфа в WGS 84:

ШУРФ 6	N	E
<i>СЗ угол</i>	59.276079193	32.685542541

Стратиграфия отложений в пределах шурфа представлена следующими слоями (рис. 53-55):

1. Дерновый слой с растительностью - 0,05-0,07 м;
2. Пахотный слой (темно-коричневый гумусированный суглинок) – 0,15-0,18 м;
3. Материковая поверхность – коричневый суглинок

Выявленные в пределах шурфа напластования связаны с природными процессами и с сельскохозяйственным использованием этой территории. Археологические находки и культурные слои в шурфе отсутствуют.

После окончания работ была произведена рекультивация поверхности шурфа (рис. 56).

5.8. Шурф 7

Шурф размерами 1x1 м был заложен по линии север-юг на участке, спланированным в результате земляных работ и поросшем травой, в 1,93 км к северо-востоку от дер. Лашино (рис. 7, 57). Глубина шурфа с учетом контрольного прокопа материка 0,3 м.

Координаты шурфа в WGS 84:

ШУРФ 7	N	E
<i>СЗ угол</i>	59.264693927	32.721663601

Стратиграфия отложений в пределах шурфа представлена следующими слоями (рис. 58-59):

1. Дерновый слой с растительностью - 0,01м;
2. Мешаный серо-желтый суглинок с включениями фракций гумуса – 0,12-0,15 м;
3. Материковая поверхность – серо-желтый суглинок

Выявленные в пределах шурфа напластования связаны с природными процессами и с земляными работами, проводившимися здесь в недавнее время. Археологические находки и культурные слои в шурфе отсутствуют.

После окончания работ была произведена рекультивация поверхности шурфа (рис. 60).

5.9. Шурф 8

Шурф размерами 1х1 м был заложен по линии север-юг на опушке смешанного леса у правого берега р. Пчевжа, в 2,13 км к востоку от дер. Лашино (рис. 7, 61). Глубина шурфа с учетом контрольного прокопа материка 0,4 м.

Координаты шурфа в WGS 84:

<i>ШУРФ 8</i>	<i>N</i>	<i>E</i>
<i>СЗ угол</i>	<i>59.259955226</i>	<i>32.729964606</i>

Стратиграфия отложений в пределах шурфа представлена следующими слоями (рис. 62-64):

1. Дерновый слой с растительностью - 0,02-0,03 м;
2. Материковая поверхность – коричневый суглинок

Выявленные в пределах шурфа напластования связаны с природными процессами. Археологические находки и культурные слои в шурфе отсутствуют.

После окончания работ была произведена рекультивация поверхности шурфа (рис. 65).

ЗАКЛЮЧЕНИЕ

В сентябре 2022 г. археологической экспедицией Научно-исследовательского центра «Актуальная археология» (начальник экспедиции Н.В. Новоселов) были проведены разведочные археологические работы в Киришском районе Ленинградской области, на земельном участке по объекту «МНПП Ярославль-Приморск 2. Замена трубы на участке 484,1-488,8 км, DN720. ЛРНУ. Реконструкция», протяженностью 8,9 км.

В ходе археологического обследования земельного участка произведен осмотр территории на предмет наличия объектов археологического наследия и выполнено 8 археологических шурфов. Размеры шурфов 1x1 м. Глубина исследованных шурфов (мощность антропогенных и природных напластований) составила от 0,3 до 0,45м.

В результате археологического обследования было установлено, что на земельном участке в границах проектируемого объекта «МНПП Ярославль-Приморск 2. Замена трубы на участке 484,1-488,8 км, DN720. ЛРНУ. Реконструкция» отсутствуют объекты культурного наследия, включенные в Единый государственный реестр объектов культурного наследия (памятников истории и культуры) народов Российской Федерации, выявленные объекты культурного наследия и объекты, обладающие признаками объекта культурного наследия. Испрашиваемый земельный участок расположен вне зон охраны объектов культурного наследия и их защитных зон.

Археологическое обследование земельного участка проведено согласно принятой научной полевой методике археологических исследований (Положение ОПИ ИА РАН №32 от 20 июня 2018 г.) и выполнено в полном объеме исходя из технического задания к договору № ТНБ-1088-2022 от 24.06.2022 г.

Начальник экспедиции



Н.В. Новоселов

СПИСОК ИЛЛЮСТРАЦИЙ

Рис 1. Ленинградская область-2022. Киришский район на карте Ленинградской области. © Yandex 2022.

Рис 2. Ленинградская область-2022. Обследуемый участок на карте Киришского района Ленинградской области. © Yandex 2022.

Рис. 3. Ленинградская область-2022. Участок обследования на карте Санкт-Петербургской губернии из атласа Горного Училища 1792 г.

Рис. 4. Ленинградская область-2022. Участок обследования на карте из географического атласа Российской империи В.П. Пядышева 1820 г.

Рис. 5. Ленинградская область-2022. Участок обследования на карте Санкт-Петербургской губернии Стрельбицкого 1865 г.

Рис. 6. Ленинградская область-2022. Участок обследования на военно-дорожной карте европейской части СССР 1940 г.

Рис. 7. Ленинградская область-2022. Киришский район. Расположение шурфов и точек фотофиксации на плане обследуемого участка.

Рис. 8. Ленинградская область-2022. Киришский район. Участок обследования. Точка фотофиксации 1. Вид с востока.

Рис. 9. Ленинградская область-2022. Киришский район. Участок обследования. Точка фотофиксации 2. Вид с юга.

Рис. 10. Ленинградская область-2022. Киришский район. Участок обследования. Точка фотофиксации 3. Вид с юга.

Рис. 11. Ленинградская область-2022. Киришский район. Участок обследования. Точка фотофиксации 4. Вид с запада.

Рис. 12. Ленинградская область-2022. Киришский район. Участок обследования. Точка фотофиксации 5. Вид с юго-запада.

Рис. 13. Ленинградская область-2022. Киришский район. Участок обследования. Точка фотофиксации 6. Вид с запада.

Рис. 14. Ленинградская область-2022. Киришский район. Участок обследования. Точка фотофиксации 7. Вид с востока.

Рис. 15. Ленинградская область-2022. Киришский район. Участок обследования. Точка фотофиксации 8. Вид с востока.

Рис. 16. Ленинградская область-2022. Киришский район. Участок обследования. Точка фотофиксации 9. Вид с востока.

Рис. 17. Ленинградская область-2022. Киришский район. Участок обследования. Точка фотофиксации 10. Вид с юго-запада.

- Рис. 18. Ленинградская область-2022. Киришский район. Участок обследования. Точка фотофиксации 11. Вид с юга.
- Рис. 19. Ленинградская область-2022. Киришский район. Участок обследования. Точка фотофиксации 12. Вид с запада
- Рис. 20. Ленинградская область-2022. Киришский район. Участок обследования. Точка фотофиксации 13. Вид с севера.
- Рис. 21. Ленинградская область-2022. Киришский район. Участок обследования. Точка фотофиксации 14. Вид с севера.
- Рис. 22. Ленинградская область-2022. Киришский район. Участок обследования. Точка фотофиксации 15. Вид с северо-запада.
- Рис. 23. Ленинградская область-2022. Киришский район. Участок обследования. Точка фотофиксации 16. Вид с юго-запада.
- Рис. 24. Ленинградская область-2022. Киришский район. Участок обследования. Точка фотофиксации 17. Вид с северо-запада.
- Рис. 25. Ленинградская область-2022. Киришский район. Участок обследования. Точка фотофиксации 18. Вид с северо-запада.
- Рис. 26. Ленинградская область-2022. Киришский район. Участок обследования. Точка фотофиксации 19. Вид с юга.
- Рис. 27. Ленинградская область-2022. Киришский район. Участок обследования. Шурф 1. Площадь шурфа на уровне современной дневной поверхности до начала работ. Вид с севера.
- Рис. 28. Ленинградская область-2022. Киришский район. Участок обследования. Шурф 1. Зачистка поверхности шурфа по матерiku. Общий вид шурфа. Вид с севера.
- Рис. 29. Ленинградская область-2022. Киришский район. Участок обследования. Шурф 1. Южная стенка шурфа. Вид с севера.
- Рис. 30. Ленинградская область-2022. Киришский район. Участок обследования. Шурф 1. Контрольный прокоп материка. Вид с севера.
- Рис. 31. Ленинградская область-2022. Киришский район. Участок обследования. Шурф 1. Рекультивация. Вид с севера.
- Рис. 32. Ленинградская область-2022. Киришский район. Участок обследования. Шурф 2. Площадь шурфа на уровне современной дневной поверхности до начала работ. Вид с юга.
- Рис. 33. Ленинградская область-2022. Киришский район. Участок обследования. Шурф 2. Зачистка поверхности шурфа по матерiku. Общий вид шурфа. Вид с юга.
- Рис. 34. Ленинградская область-2022. Киришский район. Участок обследования. Шурф 2. Северная стенка шурфа. Вид с юга.

- Рис. 35. Ленинградская область-2022. Киришский район. Участок обследования. Шурф 2. Контрольный прокоп материка. Вид с юга.
- Рис. 36. Ленинградская область-2022. Киришский район. Участок обследования. Шурф 2. Рекультивация. Вид с юга.
- Рис. 37. Ленинградская область-2022. Киришский район. Участок обследования. Шурф 3. Площадь шурфа на уровне современной дневной поверхности до начала работ. Вид с юга.
- Рис. 38. Ленинградская область-2022. Киришский район. Участок обследования. Шурф 3. Зачистка поверхности шурфа по материка. Общий вид шурфа. Вид с юга.
- Рис. 39. Ленинградская область-2022. Киришский район. Участок обследования. Шурф 3. Северная стенка шурфа. Вид с юга.
- Рис.40. Ленинградская область-2022. Киришский район. Участок обследования. Шурф 3. Контрольный прокоп материка. Вид с юга.
- Рис. 41. Ленинградская область-2022. Киришский район. Участок обследования. Шурф 3. Рекультивация. Вид с юга.
- Рис. 42. Ленинградская область-2022. Киришский район. Участок обследования. Шурф 4. Площадь шурфа на уровне современной дневной поверхности до начала работ. Вид с юга.
- Рис. 43. Ленинградская область-2022. Киришский район. Участок обследования. Шурф 4. Зачистка поверхности шурфа по материка. Общий вид шурфа. Вид с севера.
- Рис. 44. Ленинградская область-2022. Киришский район. Участок обследования. Шурф 4. Южная стенка шурфа. Вид с севера.
- Рис. 45. Ленинградская область-2022. Киришский район. Участок обследования. Шурф 4. Контрольный прокоп материка. Вид с севера.
- Рис. 46. Ленинградская область-2022. Киришский район. Участок обследования. Шурф 4. Рекультивация. Вид с севера.
- Рис. 47. Ленинградская область-2022. Киришский район. Участок обследования. Шурф 5. Площадь шурфа на уровне современной дневной поверхности до начала работ. Вид с юга.
- Рис. 48. Ленинградская область-2022. Киришский район. Участок обследования. Шурф 5. Зачистка поверхности шурфа по материка. Общий вид шурфа. Вид с юга.
- Рис. 49. Ленинградская область-2022. Киришский район. Участок обследования. Шурф 5. Северная стенка шурфа. Вид с юга.
- Рис. 50. Ленинградская область-2022. Киришский район. Участок обследования. Шурф 5. Контрольный прокоп материка. Вид с юга.
- Рис. 51. Ленинградская область-2022. Киришский район. Участок обследования. Шурф 5. Рекультивация. Вид с юга.

- Рис. 52. Ленинградская область-2022. Киришский район. Участок обследования. Шурф 6. Площадь шурфа на уровне современной дневной поверхности до начала работ. Вид с юга.
- Рис. 53. Ленинградская область-2022. Киришский район. Участок обследования. Шурф 6. Зачистка поверхности шурфа по материка. Общий вид шурфа. Вид с юга.
- Рис. 54. Ленинградская область-2022. Киришский район. Участок обследования. Шурф 6. Северная стенка шурфа. Вид с юга.
- Рис. 55. Ленинградская область-2022. Киришский район. Участок обследования. Шурф 6. Контрольный прокоп материка. Вид с юга.
- Рис. 56. Ленинградская область-2022. Киришский район. Участок обследования. Шурф 6. Рекультивация. Вид с юга.
- Рис. 57. Ленинградская область-2022. Киришский район. Участок обследования. Шурф 7. Площадь шурфа на уровне современной дневной поверхности до начала работ. Вид с востока.
- Рис. 58. Ленинградская область-2022. Киришский район. Участок обследования. Шурф 7. Зачистка поверхности шурфа по материка. Общий вид шурфа. Вид с востока.
- Рис. 59. Ленинградская область-2022. Киришский район. Участок обследования. Шурф 7. Западная стенка шурфа. Контрольный прокоп материка. Вид с востока.
- Рис. 60. Ленинградская область-2022. Киришский район. Участок обследования. Шурф 7. Рекультивация. Вид с востока.
- Рис. 61. Ленинградская область-2022. Киришский район. Участок обследования. Шурф 8. Площадь шурфа на уровне современной дневной поверхности до начала работ. Вид с запада.
- Рис. 62. Ленинградская область-2022. Киришский район. Участок обследования. Шурф 8. Зачистка поверхности шурфа по материка. Общий вид шурфа. Вид с запада.
- Рис. 63. Ленинградская область-2022. Киришский район. Участок обследования. Шурф 8. Южная стенка шурфа. Вид с запада.
- Рис. 64. Ленинградская область-2022. Киришский район. Участок обследования. Шурф 8. Контрольный прокоп материка. Вид с запада.
- Рис. 65. Ленинградская область-2022. Киришский район. Участок обследования. Шурф 8. Рекультивация. Вид с запада.

АЛЬБОМ ИЛЛЮСТРАЦИЙ

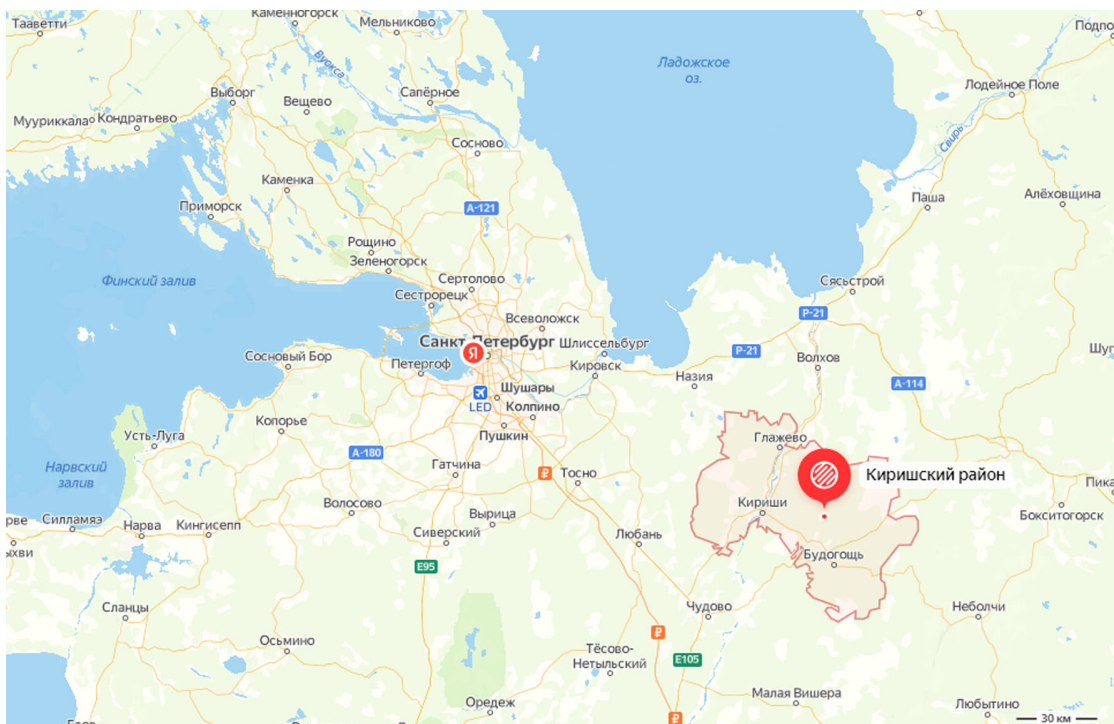


Рис 1. Ленинградская область-2022. Киришский район на карте Ленинградской области. © Yandex 2022



Рис 2. Ленинградская область-2022. Обследуемый участок на карте Киришского района Ленинградской области. © Yandex 2022

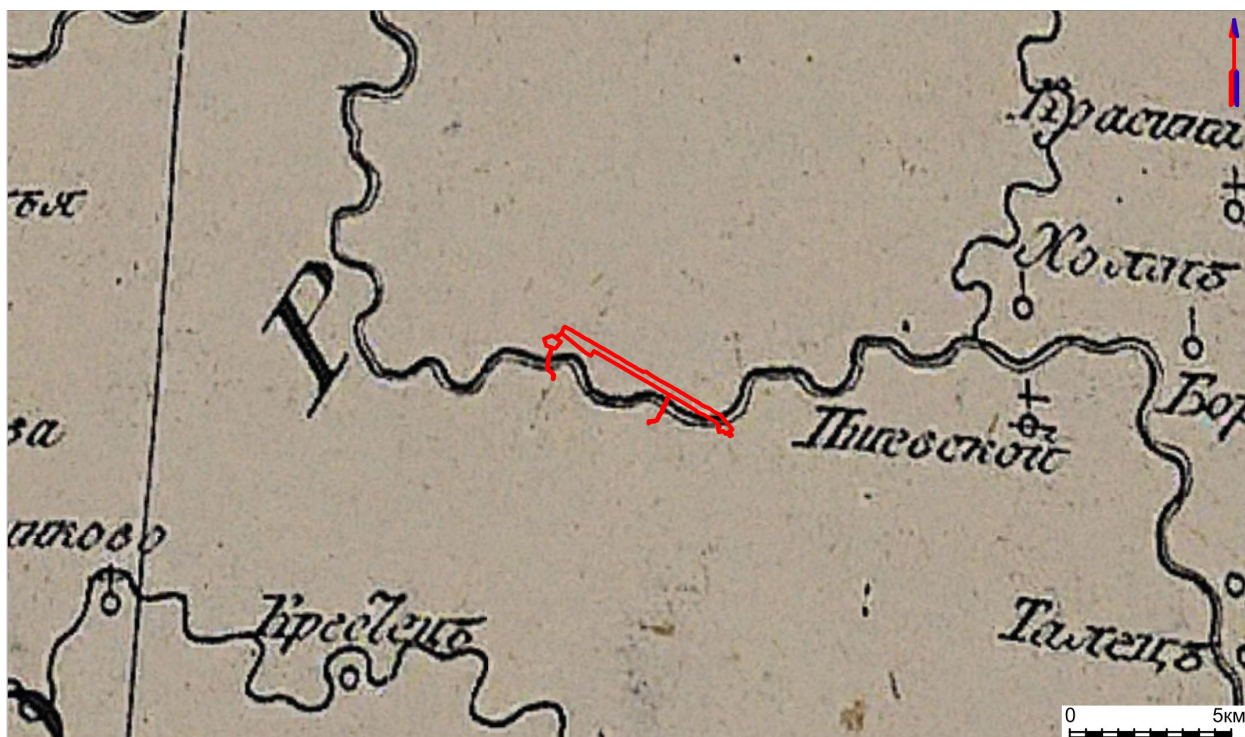


Рис. 3. Ленинградская область-2022. Участок обследования на карте Санкт-Петербургской губернии из атласа Горного Училища 1792 г.

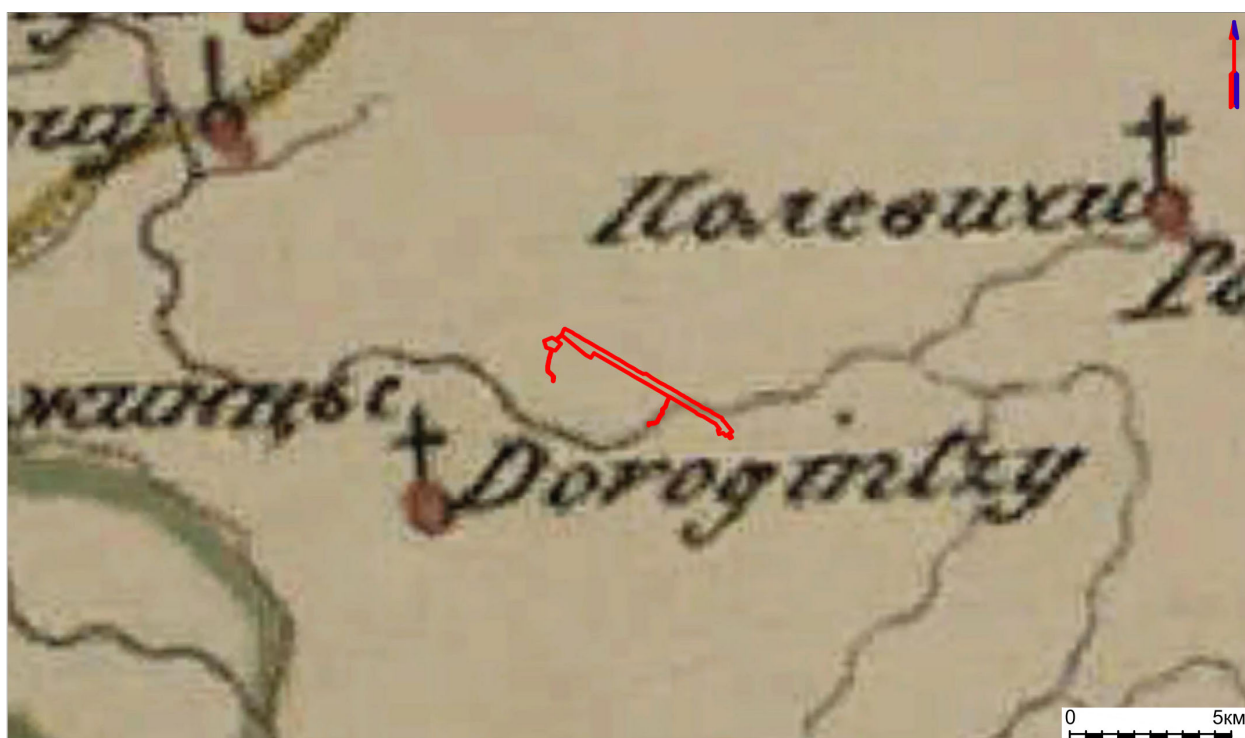


Рис. 4. Ленинградская область-2022. Участок обследования на карте из географического атласа Российской империи В.П. Пядышева 1820 г.



Рис. 5. Ленинградская область-2022. Участок обследования на карте Санкт-Петербургской губернии Стрельбицкого 1865 г.



Рис. 6. Ленинградская область-2022. Участок обследования на военно-дорожной карте европейской части СССР 1940 г.

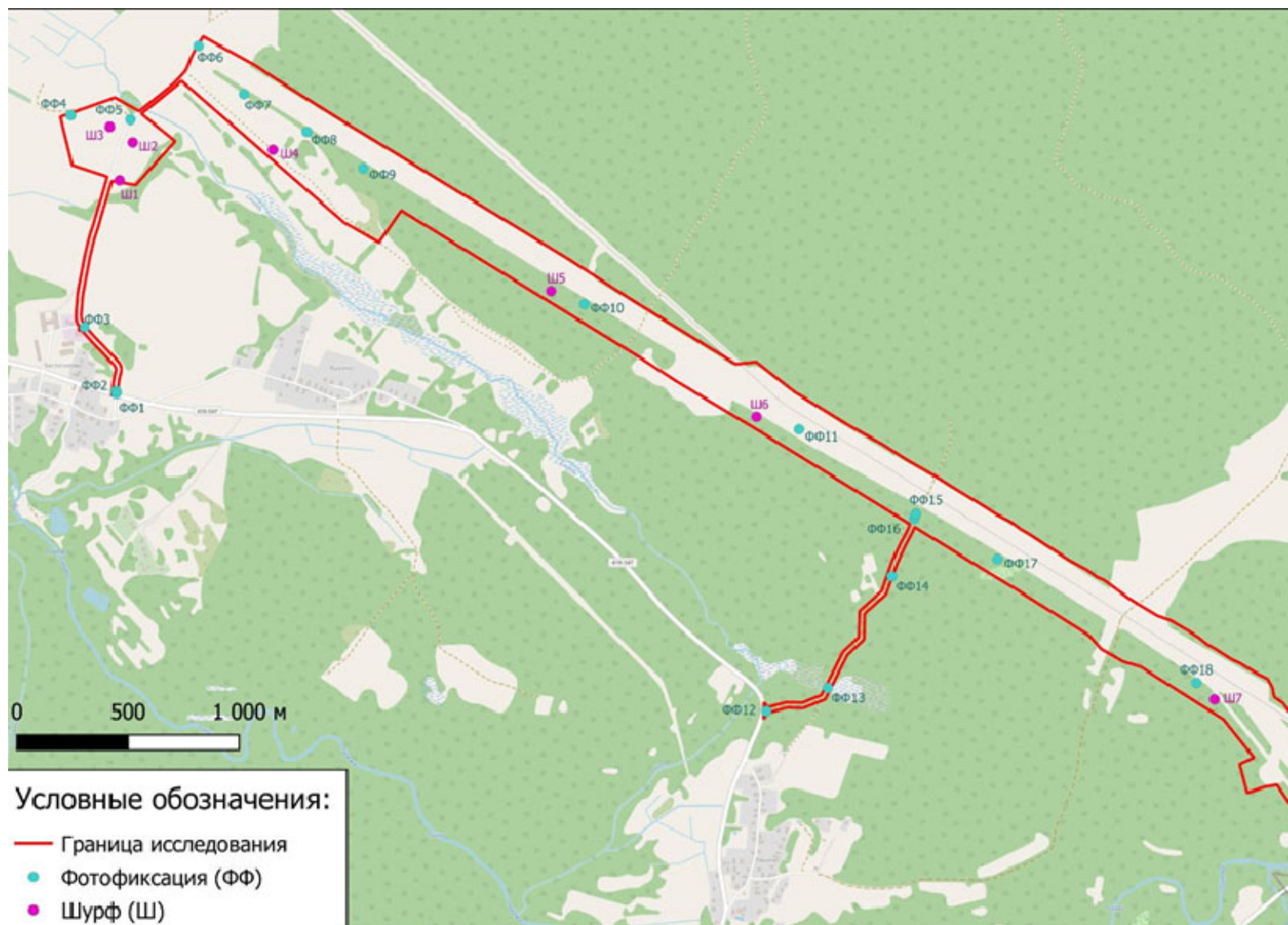


Рис. 7. Ленинградская область-2022. Киришский район. Расположение шурфов и точек фотофиксации на плане обследуемого участка.



Рис. 8. Ленинградская область-2022. Киришский район. Участок обследования.
Точка фотофиксации 1. Вид с востока.



Рис. 9. Ленинградская область-2022. Киришский район. Участок обследования.
Точка фотофиксации 2. Вид с юга.



Рис. 10. Ленинградская область-2022. Киришский район. Участок обследования.
Точка фотофиксации 3. Вид с юга.



Рис. 11. Ленинградская область-2022. Киришский район. Участок обследования.
Точка фотофиксации 4. Вид с запада.



Рис. 12. Ленинградская область-2022. Киришский район. Участок обследования.
Точка фотофиксации 5. Вид с юго-запада.



Рис. 13. Ленинградская область-2022. Киришский район. Участок обследования.
Точка фотофиксации 6. Вид с запада.



Рис. 14. Ленинградская область-2022. Киришский район. Участок обследования.
Точка фотофиксации 7. Вид с востока.



Рис. 15. Ленинградская область-2022. Киришский район. Участок обследования.
Точка фотофиксации 8. Вид с востока.



Рис. 16. Ленинградская область-2022. Киришский район. Участок обследования.
Точка фотофиксации 9. Вид с востока.



Рис. 17. Ленинградская область-2022. Киришский район. Участок обследования.
Точка фотофиксации 10. Вид с юго-запада.



Рис. 18. Ленинградская область-2022. Киришский район. Участок обследования.
Точка фотофиксации 11. Вид с юга.



Рис. 19. Ленинградская область-2022. Киришский район. Участок обследования.
Точка фотофиксации 12. Вид с запада



Рис. 20. Ленинградская область-2022. Киришский район. Участок обследования.
Точка фотофиксации 13. Вид с севера.




Рис. 21. Ленинградская область-2022. Киришский район. Участок обследования.
Точка фотофиксации 14. Вид с севера.



Рис. 22. Ленинградская область-2022. Киришский район. Участок обследования.
Точка фотофиксации 15. Вид с северо-запада.



Рис. 23. Ленинградская область-2022. Киришский район. Участок обследования.
Точка фотофиксации 16. Вид с юго-запада.



Рис. 24. Ленинградская область-2022. Киришский район. Участок обследования.
Точка фотофиксации 17. Вид с северо-запада.



Рис. 25. Ленинградская область-2022. Киришский район. Участок обследования.
Точка фотофиксации 18. Вид с северо-запада.



Рис. 26. Ленинградская область-2022. Киришский район. Участок обследования.
Точка фотофиксации 19. Вид с юга.



Рис. 27. Ленинградская область-2022. Киришский район. Участок обследования.
Шурф 1. Площадь шурфа на уровне современной дневной поверхности до начала работ.
Вид с севера.



Рис. 28. Ленинградская область-2022. Киришский район. Участок обследования. Шурф 1. Зачистка поверхности шурфа по материке. Общий вид шурфа. Вид с севера.



Рис. 29. Ленинградская область-2022. Киришский район. Участок обследования. Шурф 1. Южная стенка шурфа. Вид с севера.



Рис. 30. Ленинградская область-2022. Киришский район. Участок обследования.
Шурф 1. Контрольный прокоп материка. Вид с севера.




Рис. 31. Ленинградская область-2022. Киришский район. Участок обследования.
Шурф 1. Рекультивация. Вид с севера.



Рис. 32. Ленинградская область-2022. Киришский район. Участок обследования.
Шурф 2. Площадь шурфа на уровне современной дневной поверхности до начала работ.
Вид с юга.




Рис. 33. Ленинградская область-2022. Киришский район. Участок обследования.
Шурф 2. Зачистка поверхности шурфа по материк. Общий вид шурфа. Вид с юга.




Рис. 34. Ленинградская область-2022. Киришский район. Участок обследования.
Шурф 2. Северная стенка шурфа. Вид с юга.



Рис. 35. Ленинградская область-2022. Киришский район. Участок обследования.
Шурф 2. Контрольный прокоп материка. Вид с юга.



Рис. 36. Ленинградская область-2022. Киришский район. Участок обследования.
Шурф 2. Рекультивация. Вид с юга.



Рис. 37. Ленинградская область-2022. Киришский район. Участок обследования.
Шурф 3. Площадь шурфа на уровне современной дневной поверхности до начала работ.
Вид с юга.



Рис. 38. Ленинградская область-2022. Киришский район. Участок обследования. Шурф 3. Зачистка поверхности шурфа по материке. Общий вид шурфа. Вид с юга.



Рис. 39. Ленинградская область-2022. Киришский район. Участок обследования. Шурф 3. Северная стенка шурфа. Вид с юга.



Рис.40. Ленинградская область-2022. Киришский район. Участок обследования. Шурф 3. Контрольный прокоп материка. Вид с юга.



Рис. 41. Ленинградская область-2022. Киришский район. Участок обследования. Шурф 3. Рекультивация. Вид с юга.



Рис. 42. Ленинградская область-2022. Киришский район. Участок обследования.
Шурф 4. Площадь шурфа на уровне современной дневной поверхности до начала работ.
Вид с юга.



Рис. 43. Ленинградская область-2022. Киришский район. Участок обследования.
Шурф 4. Зачистка поверхности шурфа по матерiku. Общий вид шурфа. Вид с севера.



Рис. 44. Ленинградская область-2022. Киришский район. Участок обследования. Шурф 4. Южная стенка шурфа. Вид с севера.



Рис. 45. Ленинградская область-2022. Киришский район. Участок обследования. Шурф 4. Контрольный прокоп материка. Вид с севера.



Рис. 46. Ленинградская область-2022. Киришский район. Участок обследования.
Шурф 4. Рекультивация. Вид с севера.



Рис. 47. Ленинградская область-2022. Киришский район. Участок обследования.
Шурф 5. Площадь шурфа на уровне современной дневной поверхности до начала работ.
Вид с юга.



Рис. 48. Ленинградская область-2022. Киришский район. Участок обследования. Шурф 5. Зачистка поверхности шурфа по материке. Общий вид шурфа. Вид с юга.



Рис. 49. Ленинградская область-2022. Киришский район. Участок обследования. Шурф 5. Северная стенка шурфа. Вид с юга.



Рис. 50. Ленинградская область-2022. Киришский район. Участок обследования.
Шурф 5. Контрольный прокоп материка. Вид с юга.



Рис. 51. Ленинградская область-2022. Киришский район. Участок обследования.
Шурф 5. Рекультивация. Вид с юга.



Рис. 52. Ленинградская область-2022. Киришский район. Участок обследования.
Шурф 6. Площадь шурфа на уровне современной дневной поверхности до начала работ.
Вид с юга.



Рис. 53. Ленинградская область-2022. Киришский район. Участок обследования.
Шурф 6. Зачистка поверхности шурфа по матерiku. Общий вид шурфа. Вид с юга.



Рис. 54. Ленинградская область-2022. Киришский район. Участок обследования. Шурф 6. Северная стенка шурфа. Вид с юга.



Рис. 55. Ленинградская область-2022. Киришский район. Участок обследования. Шурф 6. Контрольный прокоп материка. Вид с юга.



Рис. 56. Ленинградская область-2022. Киришский район. Участок обследования. Шурф 6. Рекультивация. Вид с юга.



Рис. 57. Ленинградская область-2022. Киришский район. Участок обследования. Шурф 7. Площадь шурфа на уровне современной дневной поверхности до начала работ. Вид с востока.




Рис. 58. Ленинградская область-2022. Киришский район. Участок обследования. Шурф 7. Зачистка поверхности шурфа по материке. Общий вид шурфа. Вид с востока.



Рис. 59. Ленинградская область-2022. Киришский район. Участок обследования. Шурф 7. Западная стенка шурфа. Контрольный прокоп материка. Вид с востока.



Рис. 60. Ленинградская область-2022. Киришский район. Участок обследования.
Шурф 7. Рекультивация. Вид с востока.



Рис. 61. Ленинградская область-2022. Киришский район. Участок обследования.
Шурф 8. Площадь шурфа на уровне современной дневной поверхности до начала работ.
Вид с запада.



Рис. 62. Ленинградская область-2022. Киришский район. Участок обследования. Шурф 8. Зачистка поверхности шурфа по материке. Общий вид шурфа. Вид с запада.



Рис. 63. Ленинградская область-2022. Киришский район. Участок обследования. Шурф 8. Южная стенка шурфа. Вид с запада.



Рис. 64. Ленинградская область-2022. Киришский район. Участок обследования. Шурф 8. Контрольный прокоп материка. Вид с запада.



Рис. 65. Ленинградская область-2022. Киришский район. Участок обследования. Шурф 8. Рекультивация. Вид с запада.



Министерство культуры Российской Федерации

ОТКРЫТЫЙ ЛИСТ

№ 2130-2022

Настоящий открытый лист выдан:

Новоселову Николаю Валентиновичу

паспорт [REDACTED]
(серия номер паспорта)

на право проведения археологических полевых работ
в зоне работ по объекту «МНПП Ярославль — Приморск 2. Замена трубы на участке
484,1-488,8 км, DN720. ЛРНУ. Реконструкция» в Киришском районе Ленинградской
области; на земельном участке на пл. Растрелли, ул. Смольного, д. 1, пл. Растрелли,
д. 1, Смольная наб., пер. Кваренги, д. 2, д. 4 в г. Санкт-Петербурге.

(место проведения археологических полевых работ)

На основании открытого листа

Новоселов Николай Валентинович

(Ф.И.О)

имеет право производить следующие археологические полевые работы:
*археологические разведки с осуществлением локальных земляных работ на указанной
территории в целях выявления объектов археологического наследия, уточнения
сведений о них и планирования мероприятий по обеспечению их сохранности.*

Передоверие права на проведение археологических полевых работ по данному открытому
листу другому лицу запрещается.

Срок действия открытого листа: с 11 августа 2022 г. по 31 декабря 2022 г.

Дата принятия решения о предоставлении открытого листа: 11 августа 2022 г.

Первый заместитель Министра

(должность)

(подпись)

С.Г.Обрывалин

(Ф.И.О.)

Дата 11 августа 2022 г.

М.П.

027665

СИСТЕМА ДОБРОВОЛЬНОЙ СЕРТИФИКАЦИИ СИСТЕМ МЕНЕДЖМЕНТА

«ФедРегистр»

РОСС RU.31184.04ЖНС5



05792

Орган по сертификации
ООО «Федеральный Регистр»
(ОГРН 1147847035885)

191186, г. Санкт-Петербург, наб. канала Грибоедова, д. 5, лит. Е, пом. 23-Н, оф. 515, 516
Тел. (812) 913-01-92, FedRegister@com-1.ru

СЕРТИФИКАТ СООТВЕТСТВИЯ

№ СДС.ФР.СМ.00579.21

Выдан

Обществу с ограниченной ответственностью
«Научно-исследовательский центр «Актуальная археология»
(ООО «НИЦ «Актуальная археология»)

ИНН 7814289715

197110, РФ, г. Санкт-Петербург, Константиновский пр., д. 11, лит. А, пом. 1-Н 6,7,8, оф. 107

НАСТОЯЩИЙ СЕРТИФИКАТ УДОСТОВЕРЯЕТ, ЧТО
СИСТЕМА МЕНЕДЖМЕНТА КАЧЕСТВА
распространяется на археологические исследования,
разработку документации обеспечения сохранности объектов культурного наследия,
государственную историко-культурную экспертизу

СООТВЕТСТВУЕТ ТРЕБОВАНИЯМ

ГОСТ Р ИСО 9001-2015 (ISO 9001:2015)

Дата регистрации 24/09/2021г.

Срок действия до 24/09/2024г.*

Руководитель органа по сертификации



подпись

/Рыбалкин С.С./

фамилия, инициалы

*Сертификат теряет силу в случае отказа от проведения ежегодного инспекционного контроля
на основании требований стандарта ГОСТ Р ИСО/МЭК 17021.

Действие сертификата регулируется и отображается в реестре: <http://com-1.ru/>

Приложение №3

к Акту государственной историко-культурной экспертизы документации, за исключением научных отчетов о выполненных археологических полевых работах, содержащей результаты исследований, в соответствии с которыми определяется наличие или отсутствие объектов, обладающих признаками объекта культурного наследия на земельном участке, подлежащем воздействию земляных, строительных, мелиоративных, хозяйственных работ, предусмотренных статьей 25 Лесного кодекса Российской Федерации работ по использованию лесов (за исключением работ, указанных в пунктах 3, 4 и 7 части 1 статьи 25 Лесного кодекса Российской Федерации) и иных работ на земельном участке отводимом для реализации объекта «МНПП Ярославль-Приморск 2. Замена трубы на участке 484,1-488,8 км, DN720. ЛРПУ. Реконструкция» в Киришском районе Ленинградской области.

Выписки из ЕГРН

ФГИС ЕГРН

полное наименование органа регистрации прав

Раздел 1

Выписка из Единого государственного реестра недвижимости об объекте недвижимости

Сведения о характеристиках объекта недвижимости

На основании запроса от 05.08.2022 г., поступившего на рассмотрение 05.08.2022 г., сообщаем, что согласно записям Единого государственного реестра недвижимости:

Земельный участок			
(вид объекта недвижимости)			
Лист № ____ Раздела 1	Всего листов раздела 1 : ____	Всего разделов: ____	Всего листов выписки: ____
05.08.2022.№ 99/2022/485554524			
Кадастровый номер:		47:27:0000000:20433	

Номер кадастрового квартала:	47:27:0000000
Дата присвоения кадастрового номера:	04.06.2018
Ранее присвоенный государственный учетный номер:	данные отсутствуют
Адрес:	Ленинградская область, Киришский район, Будогощское городское поселение
Площадь:	141841 +/- 3298кв. м
Кадастровая стоимость, руб.:	811330.52
Кадастровые номера расположенных в пределах земельного участка объектов недвижимости:	47:27:0000000:20526, 47:27:0000000:20525, 47:27:0000000:20780, 47:27:0000000:20847
Кадастровые номера объектов недвижимости, из которых образован объект недвижимости:	данные отсутствуют
Кадастровые номера образованных объектов недвижимости:	данные отсутствуют
Сведения о включении объекта недвижимости в состав предприятия как имущественного комплекса:	

Государственный регистратор		ФГИС ЕГРН
полное наименование должности	подпись	инициалы, фамилия

М.П.

Выписка из Единого государственного реестра недвижимости об объекте недвижимости

Сведения о характеристиках объекта недвижимости

Земельный участок		
(вид объекта недвижимости)		
Лист № __ Раздела 1	Всего листов раздела 1 : __	Всего разделов: __
Всего листов выписки: __		
05.08.2022.№ 99/2022/485554524		
Кадастровый номер:		47:27:0000000:20433
Категория земель:	Земли сельскохозяйственного назначения	
Виды разрешенного использования:	Для размещения и эксплуатации объектов трубопроводного транспорта	
Сведения о кадастровом инженере:	Ушакова Лилия Валерьевна №71-10-74	
Сведения о лесах, водных объектах и об иных природных объектах, расположенных в пределах земельного участка:	данные отсутствуют	
Сведения о том, что земельный участок полностью или частично расположен в границах зоны с особыми условиями использования территории или территории объекта культурного наследия	данные отсутствуют	
Сведения о том, что земельный участок расположен в границах особой экономической зоны, территории опережающего социально-экономического развития, зоны территориального развития в Российской Федерации, игорной зоны:	данные отсутствуют	
Сведения о том, что земельный участок расположен в границах особо охраняемой природной территории, охотничьих угодий, лесничеств, лесопарков:	данные отсутствуют	
Сведения о результатах проведения государственного земельного надзора:	данные отсутствуют	
Сведения о расположении земельного участка в границах территории, в отношении которой утвержден проект межевания территории:	данные отсутствуют	
Государственный регистратор		ФГИС ЕГРН
полное наименование должности	подпись	инициалы, фамилия

М.П.

Выписка из Единого государственного реестра недвижимости об объекте недвижимости

Сведения о характеристиках объекта недвижимости

Земельный участок		
(вид объекта недвижимости)		
Лист № __ Раздела 1	Всего листов раздела 1 : __	Всего разделов: __
05.08.2022.№ 99/2022/485554524		Всего листов выписки: __
Кадастровый номер:		47:27:0000000:20433
Условный номер земельного участка:	данные отсутствуют	
Сведения о принятии акта и (или) заключении договора, предусматривающих предоставление в соответствии с земельным законодательством исполнительным органом государственной власти или органом местного самоуправления находящегося в государственной или муниципальной собственности земельного участка для строительства наемного дома социального использования или наемного дома коммерческого использования:	данные отсутствуют	
Сведения о том, что земельный участок или земельные участки образованы на основании решения об изъятии земельного участка и (или) расположенного на нем объекта недвижимости для государственных или муниципальных нужд:	данные отсутствуют	
Сведения о том, что земельный участок образован из земель или земельного участка, государственная собственность на которые не разграничена:	данные отсутствуют	
Сведения о наличии земельного спора о местоположении границ земельных участков:	данные отсутствуют	
Статус записи об объекте недвижимости:	Сведения об объекте недвижимости имеют статус "актуальные"	
Особые отметки:	Граница земельного участка не установлена в соответствии с требованиями земельного законодательства. Сведения о видах разрешенного использования имеют статус «Актуальные незасвидетельствованные». Право (ограничение права, обременение объекта недвижимости) зарегистрировано на данный объект недвижимости с видами разрешенного использования отсутствует. Сведения необходимые для заполнения раздела 3.1 отсутствуют. Сведения необходимые для заполнения раздела 3.2 отсутствуют.	
Получатель выписки:	Евдокимов Максим Олегович	
Государственный регистратор		ФГИС ЕГРН
полное наименование должности	подпись	инициалы, фамилия

М.П.

Выписка из Единого государственного реестра недвижимости об объекте недвижимости
Сведения о зарегистрированных правах

Земельный участок		
<small>(вид объекта недвижимости)</small>		
Лист № ____ Раздела <u>2</u>	Всего листов раздела <u>2</u> : ____	Всего разделов: ____
Всего листов выписки: ____		
05.08.2022 № 99/2022/485554524		
Кадастровый номер:		47:27:0000000:20433
1. Правообладатель (правообладатели):	1.1.	Общество с ограниченной ответственностью "Транснефть-Балтика", ООО "Транснефть-Балтика", ИНН: 4704041900
2. Вид, номер и дата государственной регистрации права:	2.1.	Сервитут (право), № 47:27:0000000:20433-47/054/2021-4 от 07.05.2021
3. Ограничение прав и обременение объекта недвижимости:	не зарегистрировано	
Государственный регистратор		ФГИС ЕГРН
полное наименование должности	подпись	инициалы, фамилия

М.П.

Земельный участок			
(вид объекта недвижимости)			
Лист № ____	Раздела 2	Всего листов раздела 2 : ____	Всего разделов: ____
05.08.2022 № 99/2022/485554524		Всего листов выписки: ____	
Кадастровый номер:		47:27:0000000:20433	

1.	Правообладатель (правообладатели):	1.2.	данные о правообладателе отсутствуют
2.	Вид, номер и дата государственной регистрации права:	2.2.	не зарегистрировано
Ограничение прав и обременение объекта недвижимости:			
3.	3.2.1.	вид:	Сервитут
		дата государственной регистрации:	07.05.2021
		номер государственной регистрации:	47:27:0000000:20433-47/054/2021-5
		срок, на который установлено ограничение прав и обременение объекта недвижимости:	
		лицо, в пользу которого установлено ограничение прав и обременение объекта недвижимости:	Общество с ограниченной ответственностью "Транснефть-Балтика", ООО "Транснефть-Балтика", ИНН: 4704041900
	основание государственной регистрации:	'Соглашение об установке платного сервитута' №1 от 29.01.2021	
4.	Договоры участия в долевом строительстве:	данные отсутствуют	
5.	Заявленные в судебном порядке права требования:	данные отсутствуют	
6.	Сведения о возражении в отношении зарегистрированного права:	данные отсутствуют	
7.	Сведения о наличии решения об изъятии объекта недвижимости для государственных и муниципальных нужд:	данные отсутствуют	
8.	Сведения о невозможности государственной регистрации без личного участия правообладателя или его законного представителя:		
9.	Правопритязания и сведения о наличии поступивших, но не рассмотренных заявлений о проведении государственной регистрации права (перехода, прекращения права), ограничения права или обременения объекта недвижимости, сделки в отношении объекта недвижимости:	данные отсутствуют	
10.	Сведения об осуществлении государственной регистрации сделки, права, ограничения права без необходимого в силу закона согласия третьего лица, органа:	данные отсутствуют	
11.	Сведения о невозможности государственной регистрации перехода, прекращения, ограничения права на земельный участок из земель сельскохозяйственного назначения:		

Государственный регистратор		ФГИС ЕГРН
полное наименование должности	подпись	инициалы, фамилия

М.П.

Выписка из Единого государственного реестра недвижимости об объекте недвижимости
Описание местоположения земельного участка

Земельный участок			
(вид объекта недвижимости)			
Лист № ____ Раздела 3	Всего листов раздела 3 : ____	Всего разделов: ____	Всего листов выписки: ____
05.08.2022 № 99/2022/485554524			
Кадастровый номер:		47:27:0000000:20433	

План (чертеж, схема) земельного участка			
Масштаб 1: данные отсутствуют	Условные обозначения:		

Государственный регистратор		ФГИС ЕГРН
полное наименование должности	подпись	инициалы, фамилия

М.П.

Выписка из Единого государственного реестра недвижимости об объекте недвижимости
Сведения о частях земельного участка

Земельный участок			
(вид объекта недвижимости)			
Лист № ____ Раздела 4	Всего листов раздела 4 : ____	Всего разделов: ____	Всего листов выписки: ____
05.08.2022 № 99/2022/485554524			
Кадастровый номер:		47:27:0000000:20433	

План (чертеж, схема) части земельного участка	Учетный номер части: 47:27:0000000:20433/1
	
Масштаб 1: данные отсутствуют	Условные обозначения:

Государственный регистратор		ФГИС ЕГРН
полное наименование должности	подпись	инициалы, фамилия

М.П.

Выписка из Единого государственного реестра недвижимости об объекте недвижимости
Сведения о частях земельного участка

Земельный участок			
(вид объекта недвижимости)			
Лист № ___ Раздела 4	Всего листов раздела 4 : ___	Всего разделов: ___	Всего листов выписки: ___
05.08.2022.№ 99/2022/485554524			
Кадастровый номер:		47:27:0000000:20433	


План (чертеж, схема) части земельного участка	Учетный номер части: 47:27:0000000:20433/2
	
Масштаб 1: данные отсутствуют	Условные обозначения:

Государственный регистратор		ФГИС ЕГРН
полное наименование должности	подпись	инициалы, фамилия

М.П.

Выписка из Единого государственного реестра недвижимости об объекте недвижимости
Сведения о частях земельного участка

Земельный участок			
<small>(вид объекта недвижимости)</small>			
Лист № ____ Раздела 4	Всего листов раздела 4 : ____	Всего разделов: ____	Всего листов выписки: ____
05.08.2022.№ 99/2022/485554524			
Кадастровый номер:		47:27:0000000:20433	

План (чертеж, схема) части земельного участка	Учетный номер части: 47:27:0000000:20433/3
	
Масштаб 1: данные отсутствуют	Условные обозначения:

Государственный регистратор		ФГИС ЕГРН
полное наименование должности	подпись	инициалы, фамилия

М.П.

Выписка из Единого государственного реестра недвижимости об объекте недвижимости
Сведения о частях земельного участка

Земельный участок			
(вид объекта недвижимости)			
Лист № ____ Раздела 4	Всего листов раздела 4 : ____	Всего разделов: ____	Всего листов выписки: ____
05.08.2022.№ 99/2022/485554524			
Кадастровый номер:		47:27:0000000:20433	

План (чертеж, схема) части земельного участка	Учетный номер части: 47:27:0000000:20433/4
47:27:0000000:20433/4	
Масштаб 1: данные отсутствуют	Условные обозначения:

Государственный регистратор		ФГИС ЕГРН
полное наименование должности	подпись	инициалы, фамилия

М.П.

Выписка из Единого государственного реестра недвижимости об объекте недвижимости
Сведения о частях земельного участка

Земельный участок			
(вид объекта недвижимости)			
Лист № ___ Раздела 4	Всего листов раздела 4 : ___	Всего разделов: ___	Всего листов выписки: ___
05.08.2022.№ 99/2022/485554524			
Кадастровый номер:		47:27:0000000:20433	


План (чертеж, схема) части земельного участка	Учетный номер части: 47:27:0000000:20433/5
	
Масштаб 1: данные отсутствуют	Условные обозначения:

Государственный регистратор		ФГИС ЕГРН
полное наименование должности	подпись	инициалы, фамилия

М.П.

Выписка из Единого государственного реестра недвижимости об объекте недвижимости
Сведения о частях земельного участка

Земельный участок			
<small>(вид объекта недвижимости)</small>			
Лист № ___ Раздела 4	Всего листов раздела 4 : ___	Всего разделов: ___	Всего листов выписки: ___
05.08.2022.№ 99/2022/485554524			
Кадастровый номер:		47:27:0000000:20433	

План (чертеж, схема) части земельного участка	Учетный номер части: 47:27:0000000:20433/6
	
Масштаб 1: данные отсутствуют	Условные обозначения:

Государственный регистратор		ФГИС ЕГРН
полное наименование должности	подпись	инициалы, фамилия

М.П.

Выписка из Единого государственного реестра недвижимости об объекте недвижимости
Сведения о частях земельного участка

Земельный участок			
(вид объекта недвижимости)			
Лист № ____ Раздела 4	Всего листов раздела 4 : ____	Всего разделов: ____	Всего листов выписки: ____
05.08.2022.№ 99/2022/485554524			
Кадастровый номер:		47:27:0000000:20433	

План (чертеж, схема) части земельного участка	Учетный номер части: 47:27:0000000:20433/7
	
Масштаб 1: данные отсутствуют	Условные обозначения:

Государственный регистратор		ФГИС ЕГРН
полное наименование должности	подпись	инициалы, фамилия

М.П.

Выписка из Единого государственного реестра недвижимости об объекте недвижимости
Сведения о частях земельного участка

Земельный участок			
<small>(вид объекта недвижимости)</small>			
Лист № ___ Раздела 4	Всего листов раздела 4 : ___	Всего разделов: ___	Всего листов выписки: ___
05.08.2022.№ 99/2022/485554524			
Кадастровый номер:		47:27:0000000:20433	

План (чертеж, схема) части земельного участка	Учетный номер части: 47:27:0000000:20433/8
	
Масштаб 1: данные отсутствуют	Условные обозначения:

Государственный регистратор		ФГИС ЕГРН
полное наименование должности	подпись	инициалы, фамилия

М.П.

Выписка из Единого государственного реестра недвижимости об объекте недвижимости
Сведения о частях земельного участка

Земельный участок			
<small>(вид объекта недвижимости)</small>			
Лист № ___ Раздела 4	Всего листов раздела 4 : ___	Всего разделов: ___	Всего листов выписки: ___
05.08.2022.№ 99/2022/485554524			
Кадастровый номер:		47:27:0000000:20433	

План (чертеж, схема) части земельного участка	Учетный номер части: 47:27:0000000:20433/9
	
Масштаб 1: данные отсутствуют	Условные обозначения:

Государственный регистратор		ФГИС ЕГРН
полное наименование должности	подпись	инициалы, фамилия

М.П.

Выписка из Единого государственного реестра недвижимости об объекте недвижимости
Сведения о частях земельного участка

Земельный участок			
(вид объекта недвижимости)			
Лист № ____ Раздела 4	Всего листов раздела 4 : ____	Всего разделов: ____	Всего листов выписки: ____
05.08.2022.№ 99/2022/485554524			
Кадастровый номер:		47:27:0000000:20433	

План (чертеж, схема) части земельного участка	Учетный номер части: 47:27:0000000:20433/10
	
Масштаб 1: данные отсутствуют	Условные обозначения:

Государственный регистратор		ФГИС ЕГРН
полное наименование должности	подпись	инициалы, фамилия

М.П.

Выписка из Единого государственного реестра недвижимости об объекте недвижимости
Сведения о частях земельного участка

Земельный участок			
(вид объекта недвижимости)			
Лист № ____ Раздела 4.1	Всего листов раздела 4.1 : ____	Всего разделов: ____	Всего листов выписки: ____
05.08.2022 № 99/2022/485554524			
Кадастровый номер:		47:27:0000000:20433	

Учетный номер части	Площадь (м ²)	Содержание ограничения в использовании или ограничения права на объект недвижимости или обременения объекта недвижимости
1	2	3
1	1121	Ограничения прав на земельный участок, предусмотренные статьями 56, 56.1 Земельного кодекса Российской Федерации, Свидетельство о государственной регистрации права № 269836 от 20.06.2008, срок действия: 24.05.2018
2	138895	Ограничения прав на земельный участок, предусмотренные статьями 56, 56.1 Земельного кодекса Российской Федерации, Карта (план) № 7/2011 от 23.09.2011, срок действия: 24.05.2018
3	8	Ограничения прав на земельный участок, предусмотренные статьями 56, 56.1 Земельного кодекса Российской Федерации, Карта (план) охранной зоны магистрального нефтепродуктопровода № 350/2015 от 09.06.2015, срок действия: 24.05.2018
4	454	Ограничения прав на земельный участок, предусмотренные статьями 56, 56.1 Земельного кодекса Российской Федерации, Карта (план) № 18/2011 от 23.09.2011, срок действия: 24.05.2018
5	15258	Ограничения прав на земельный участок, предусмотренные статьями 56, 56.1 Земельного кодекса Российской Федерации, Постановление № 578 от 09.06.1995, срок действия: 09.12.2019
6	4	
7	149	
8	446	Ограничения прав на земельный участок, предусмотренные статьями 56, 56.1 Земельного кодекса Российской Федерации, Документ, содержащий необходимые для внесения в государственный кадастр недвижимости сведения об установлении или изменении территориальной зоны или зоны с особыми условиями использования территорий, либо об отмене установления такой зоны № PVD-0123/2021-10219 от 19.01.2021, срок действия: 22.03.2021
9	486	Ограничения прав на земельный участок, предусмотренные статьями 56, 56.1 Земельного кодекса Российской Федерации, Документ, содержащий необходимые для внесения в государственный кадастр недвижимости сведения об установлении или изменении территориальной зоны или зоны с особыми условиями использования территорий, либо об отмене установления такой зоны № PVD-0123/2021-10348 от 19.01.2021, срок действия: 24.03.2021
10	138894	Ограничения прав на земельный участок, предусмотренные статьями 56, 56.1 Земельного кодекса Российской Федерации, Документ, содержащий необходимые для внесения в государственный кадастр недвижимости сведения об установлении или изменении территориальной зоны или зоны с особыми условиями использования территорий, либо об отмене установления такой зоны № PVD-0123/2021-36036 от 15.06.2021, срок действия: 11.05.2021

Государственный регистратор		ФГИС ЕГРН
полное наименование должности	подпись	инициалы, фамилия

М.П.

Выписка из Единого государственного реестра недвижимости об объекте недвижимости
Сведения о частях земельного участка

Земельный участок				
<small>(вид объекта недвижимости)</small>				
Лист № ____ Раздела 4.2		Всего листов раздела 4.2: ____		Всего разделов: ____
Всего листов выписки: ____				
05.08.2022.№ 99/2022/485554524				
Кадастровый номер:			47:27:0000000:20433	
Сведения о характерных точках границы части (частей) земельного участка				
Учетный номер части: 1				
Система координат: Местная 167				
Зона №				
Номер точки	Координаты, м		Описание закрепления на местности	Средняя квадратическая погрешность определения координат характерных точек границы части земельного участка, м
	X	Y		
	2	3	4	5
1	365822.45	2344294.64	данные отсутствуют	данные отсутствуют
1	365822.45	2344294.64	данные отсутствуют	данные отсутствуют
2	365786.62	2344307.2	данные отсутствуют	данные отсутствуют
3	365792.59	2344343.07	данные отсутствуют	данные отсутствуют
4	365785.67	2344322.96	данные отсутствуют	данные отсутствуют
5	365773.41	2344287.46	данные отсутствуют	данные отсутствуют
6	365813.91	2344273.27	данные отсутствуют	данные отсутствуют
7	365814.59	2344271.92	данные отсутствуют	данные отсутствуют
Государственный регистратор			ФГИС ЕГРН	
полное наименование должности			подпись	
			инициалы, фамилия	

М.П.

Выписка из Единого государственного реестра недвижимости об объекте недвижимости
Сведения о частях земельного участка

Земельный участок				
(вид объекта недвижимости)				
Лист № ____ Раздела 4.2		Всего листов раздела 4.2: ____		Всего разделов: ____
Всего листов выписки: ____				
05.08.2022.№ 99/2022/485554524				
Кадастровый номер:			47:27:0000000:20433	
Сведения о характерных точках границы части (частей) земельного участка				
Учетный номер части: 2				
Система координат: Местная 167				
Зона №				
Номер точки	Координаты, м		Описание закрепления на местности	Средняя квадратическая погрешность определения координат характерных точек границы части земельного участка, м
	X	Y		
1	2	3	4	5
2	365786.62	2344307.2	данные отсутствуют	данные отсутствуют
6	365813.91	2344273.27	данные отсутствуют	данные отсутствуют
8	368174.45	2337530.06	данные отсутствуют	данные отсутствуют
8	368174.45	2337530.06	данные отсутствуют	данные отсутствуют
9	368176.29	2337536.26	данные отсутствуют	данные отсутствуют
10	368171.69	2337535.84	данные отсутствуют	данные отсутствуют
11	368170.25	2337532.25	данные отсутствуют	данные отсутствуют
12	368168.34	2337529.5	данные отсутствуют	данные отсутствуют
13	368098.02	2337635.05	данные отсутствуют	данные отсутствуют
13	368098.02	2337635.05	данные отсутствуют	данные отсутствуют
14	368103.63	2337641.18	данные отсутствуют	данные отсутствуют
15	368059.44	2337672.38	данные отсутствуют	данные отсутствуют
16	368042.44	2337688.05	данные отсутствуют	данные отсутствуют
17	368037.8	2337685.7	данные отсутствуют	данные отсутствуют
18	368077.66	2337652.18	данные отсутствуют	данные отсутствуют
19	368094.61	2337640.21	данные отсутствуют	данные отсутствуют
Государственный регистратор			ФГИС ЕГРН	
полное наименование должности			подпись	
			инициалы, фамилия	

М.П.

Выписка из Единого государственного реестра недвижимости об объекте недвижимости
Сведения о частях земельного участка

Земельный участок			
<small>(вид объекта недвижимости)</small>			
Лист №	Раздела 4.2	Всего листов раздела 4.2:	Всего разделов: _____
05.08.2022.№ 99/2022/485554524		Всего листов выписки: _____	
Кадастровый номер:		47:27:0000000:20433	

Номер точки	Координаты, м		Описание закрепления на местности	Средняя квадратическая погрешность определения координат характерных точек границы части земельного участка, м
	X	Y		
1	2	3	4	5
20	368093.43	2337638.92	данные отсутствуют	данные отсутствуют
21	367876.82	2337881.94	данные отсутствуют	данные отсутствуют
21	367876.82	2337881.94	данные отсутствуют	данные отсутствуют
22	367874.98	2337886.22	данные отсутствуют	данные отсутствуют
23	367871.05	2337898.82	данные отсутствуют	данные отсутствуют
24	367867.35	2337915.26	данные отсутствуют	данные отсутствуют
25	367864.3	2337955.42	данные отсутствуют	данные отсутствуют
26	367852.88	2338010.88	данные отсутствуют	данные отсутствуют
27	367852.41	2338015.56	данные отсутствуют	данные отсутствуют
28	367852.71	2338005.45	данные отсутствуют	данные отсутствуют
29	367848.69	2338001.46	данные отсутствуют	данные отсутствуют
30	367858.34	2337954.59	данные отсутствуют	данные отсутствуют
31	367861.4	2337914.37	данные отсутствуют	данные отсутствуют
32	367865.25	2337897.26	данные отсутствуют	данные отсутствуют
33	367869.35	2337884.13	данные отсутствуют	данные отсутствуют
34	367871.01	2337880.25	данные отсутствуют	данные отсутствуют
35	367813.97	2338270.91	данные отсутствуют	данные отсутствуют
Государственный регистратор				ФГИС ЕГРН
полное наименование должности			подпись	инициалы, фамилия

М.П.

Выписка из Единого государственного реестра недвижимости об объекте недвижимости
Сведения о частях земельного участка

Земельный участок			
<small>(вид объекта недвижимости)</small>			
Лист №	Раздела 4.2	Всего листов раздела 4.2:	Всего разделов: _____
05.08.2022.№ 99/2022/485554524		Всего листов выписки: _____	
Кадастровый номер:		47:27:0000000:20433	

Номер точки	Координаты, м		Описание закрепления на местности	Средняя квадратическая погрешность определения координат характерных точек границы части земельного участка, м
	X	Y		
1	2	3	4	5
35	367813.97	2338270.91	данные отсутствуют	данные отсутствуют
36	367795.13	2338359.89	данные отсутствуют	данные отсутствуют
37	367785.65	2338361.29	данные отсутствуют	данные отсутствуют
38	367805.17	2338269.04	данные отсутствуют	данные отсутствуют
39	367795.23	2338282.34	данные отсутствуют	данные отсутствуют
39	367795.23	2338282.34	данные отсутствуют	данные отсутствуют
40	367778.32	2338362.37	данные отсутствуют	данные отсутствуют
41	367757.07	2338365.53	данные отсутствуют	данные отсутствуют
42	367762.35	2338341.49	данные отсутствуют	данные отсутствуют
43	367775.94	2338339.48	данные отсутствуют	данные отсутствуют
44	367783.68	2338302.91	данные отсутствуют	данные отсутствуют
45	367624.98	2339387.62	данные отсутствуют	данные отсутствуют
45	367624.98	2339387.62	данные отсутствуют	данные отсутствуют
46	367624.83	2339389.62	данные отсутствуют	данные отсутствуют
47	367622.84	2339389.48	данные отсутствуют	данные отсутствуют
48	367622.98	2339387.48	данные отсутствуют	данные отсутствуют
49	367606.43	2339481.1	данные отсутствуют	данные отсутствуют
Государственный регистратор				ФГИС ЕГРН
полное наименование должности			подпись	инициалы, фамилия

М.П.

Выписка из Единого государственного реестра недвижимости об объекте недвижимости
Сведения о частях земельного участка

Земельный участок			
(вид объекта недвижимости)			
Лист №	Раздела 4.2	Всего листов раздела 4.2:	Всего разделов: _____
05.08.2022.№ 99/2022/485554524		Всего листов выписки: _____	
Кадастровый номер:		47:27:0000000:20433	

Номер точки	Координаты, м		Описание закрепления на местности	Средняя квадратическая погрешность определения координат характерных точек границы части земельного участка, м
	X	Y		
1	2	3	4	5
49	367606.43	2339481.1	данные отсутствуют	данные отсутствуют
50	367606.29	2339483.09	данные отсутствуют	данные отсутствуют
51	367604.29	2339482.95	данные отсутствуют	данные отсутствуют
52	367604.43	2339480.95	данные отсутствуют	данные отсутствуют
53	367581.67	2338791.49	данные отсутствуют	данные отсутствуют
53	367581.67	2338791.49	данные отсутствуют	данные отсутствуют
54	367651.41	2338833.63	данные отсутствуют	данные отсутствуют
55	367616.02	2339027.4	данные отсутствуют	данные отсутствуют
56	367581.95	2339201.3	данные отсутствуют	данные отсутствуют
57	367568.33	2339227.02	данные отсутствуют	данные отсутствуют
58	367556.75	2339231.49	данные отсутствуют	данные отсутствуют
59	367536.1	2339238.75	данные отсутствуют	данные отсутствуют
60	367560.03	2339193.54	данные отсутствуют	данные отсутствуют
61	367593.42	2339023.12	данные отсутствуют	данные отсутствуют
62	367618.23	2338887.32	данные отсутствуют	данные отсутствуют
63	367625.89	2338845.36	данные отсутствуют	данные отсутствуют
64	367555.05	2338804.02	данные отсутствуют	данные отсутствуют
Государственный регистратор				ФГИС ЕГРН
полное наименование должности			подпись	инициалы, фамилия

М.П.

Выписка из Единого государственного реестра недвижимости об объекте недвижимости
Сведения о частях земельного участка

Земельный участок			
(вид объекта недвижимости)			
Лист №	Раздела 4.2	Всего листов раздела 4.2:	Всего разделов: _____
05.08.2022.№ 99/2022/485554524		Всего листов выписки: _____	
Кадастровый номер:		47:27:0000000:20433	

Номер точки	Координаты, м		Описание закрепления на местности	Средняя квадратическая погрешность определения координат характерных точек границы части земельного участка, м
	X	Y		
1	2	3	4	5
65	367562.69	2338779.6	данные отсутствуют	данные отсутствуют
66	367745.63	2338343.97	данные отсутствуют	данные отсутствуют
66	367745.63	2338343.97	данные отсутствуют	данные отсутствуют
67	367739.79	2338368.09	данные отсутствуют	данные отсутствуют
68	367727.47	2338369.91	данные отсутствуют	данные отсутствуют
69	367690.89	2338446.61	данные отсутствуют	данные отсутствуют
70	367686.47	2338460.59	данные отсутствуют	данные отсутствуют
71	367662.14	2338461.5	данные отсутствуют	данные отсутствуют
72	367669.43	2338438.19	данные отсутствуют	данные отсутствуют
73	367711.98	2338348.96	данные отсутствуют	данные отсутствуют
74	367683.34	2338470.46	данные отсутствуют	данные отсутствуют
74	367683.34	2338470.46	данные отсутствуют	данные отсутствуют
75	367677.54	2338488.76	данные отсутствуют	данные отсутствуют
76	367653.97	2338487.62	данные отсутствуют	данные отсутствуют
77	367659.12	2338471.17	данные отсутствуют	данные отсутствуют
78	367537.33	2339344.78	данные отсутствуют	данные отсутствуют
78	367537.33	2339344.78	данные отсутствуют	данные отсутствуют

Государственный регистратор		ФГИС ЕГРН
полное наименование должности	подпись	инициалы, фамилия

М.П.

Выписка из Единого государственного реестра недвижимости об объекте недвижимости
Сведения о частях земельного участка

Земельный участок			
<small>(вид объекта недвижимости)</small>			
Лист №	Раздела 4.2	Всего листов раздела 4.2:	Всего разделов: _____
05.08.2022.№ 99/2022/485554524		Всего листов выписки: _____	
Кадастровый номер:		47:27:0000000:20433	

Номер точки	Координаты, м		Описание закрепления на местности	Средняя квадратическая погрешность определения координат характерных точек границы части земельного участка, м
	X	Y		
1	2	3	4	5
79	367530.33	2339384.82	данные отсутствуют	данные отсутствуют
80	367523.46	2339395.83	данные отсутствуют	данные отсутствуют
81	367527.09	2339403.39	данные отсутствуют	данные отсутствуют
82	367516.39	2339464.69	данные отсутствуют	данные отсутствуют
83	367551.64	2339517.14	данные отсутствуют	данные отсутствуют
84	367532.12	2339639.21	данные отсутствуют	данные отсутствуют
85	367498	2339824.3	данные отсутствуют	данные отсутствуют
86	367463.88	2340009.38	данные отсутствуют	данные отсутствуют
87	367441.7	2340126.72	данные отсутствуют	данные отсутствуют
88	367411.58	2340295.61	данные отсутствуют	данные отсутствуют
89	367383.85	2340451.16	данные отсутствуют	данные отсутствуют
90	367384.86	2340404.09	данные отсутствуют	данные отсутствуют
91	367398.47	2340318.89	данные отсутствуют	данные отсутствуют
92	367448.86	2340078.56	данные отсутствуют	данные отсутствуют
93	367500.04	2339788.73	данные отсутствуют	данные отсутствуют
94	367509.19	2339729.84	данные отсутствуют	данные отсутствуют
95	367527.75	2339616.28	данные отсутствуют	данные отсутствуют
Государственный регистратор				ФГИС ЕГРН
полное наименование должности			подпись	инициалы, фамилия

М.П.

Выписка из Единого государственного реестра недвижимости об объекте недвижимости
Сведения о частях земельного участка

Земельный участок			
(вид объекта недвижимости)			
Лист №	Раздела 4.2	Всего листов раздела 4.2:	Всего разделов: _____
05.08.2022.№ 99/2022/485554524		Всего листов выписки: _____	
Кадастровый номер:		47:27:0000000:20433	

Номер точки	Координаты, м		Описание закрепления на местности	Средняя квадратическая погрешность определения координат характерных точек границы части земельного участка, м
	X	Y		
1	2	3	4	5
96	367535.49	2339572.3	данные отсутствуют	данные отсутствуют
97	367548.73	2339522.64	данные отсутствуют	данные отсутствуют
98	367543.68	2339519.09	данные отсутствуют	данные отсутствуют
99	367532.12	2339527.07	данные отсутствуют	данные отсутствуют
100	367531.23	2339528.01	данные отсутствуют	данные отсутствуют
101	367492.14	2339469.85	данные отсутствуют	данные отсутствуют
102	367509.81	2339368.66	данные отсутствуют	данные отсутствуют
103	367162.19	2342194.58	данные отсутствуют	данные отсутствуют
103	367162.19	2342194.58	данные отсутствуют	данные отсутствуют
104	367148.77	2342203.18	данные отсутствуют	данные отсутствуют
105	367161.87	2342224	данные отсутствуют	данные отсутствуют
106	367146.27	2342232.58	данные отсутствуют	данные отсутствуют
107	367139.6	2342221.54	данные отсутствуют	данные отсутствуют
108	367151.33	2342214.46	данные отсутствуют	данные отсутствуют
109	367145.45	2342205.32	данные отсутствуют	данные отсутствуют
110	367127.28	2342216.97	данные отсутствуют	данные отсутствуют
111	367117.25	2342199.24	данные отсутствуют	данные отсутствуют
Государственный регистратор				ФГИС ЕГРН
полное наименование должности			подпись	инициалы, фамилия

М.П.

Выписка из Единого государственного реестра недвижимости об объекте недвижимости
Сведения о частях земельного участка

Земельный участок			
<small>(вид объекта недвижимости)</small>			
Лист №	Раздела 4.2	Всего листов раздела 4.2:	Всего разделов: _____
05.08.2022.№ 99/2022/485554524		Всего листов выписки: _____	
Кадастровый номер:		47:27:0000000:20433	

Номер точки	Координаты, м		Описание закрепления на местности	Средняя квадратическая погрешность определения координат характерных точек границы части земельного участка, м
	X	Y		
1	2	3	4	5
112	367152.23	2342179.46	данные отсутствуют	данные отсутствуют
113	367148.03	2342221.78	данные отсутствуют	данные отсутствуют
113	367148.03	2342221.78	данные отсутствуют	данные отсутствуют
114	367148.69	2342222.81	данные отсутствуют	данные отсутствуют
115	367149.71	2342222.14	данные отсутствуют	данные отсутствуют
116	367149.04	2342221.12	данные отсутствуют	данные отсутствуют
117	367118.14	2342222.06	данные отсутствуют	данные отсутствуют
117	367118.14	2342222.06	данные отсутствуют	данные отсутствуют
118	367087.92	2342240.84	данные отсутствуют	данные отсутствуют
119	367093.48	2342249.77	данные отсутствуют	данные отсутствуют
120	367115.11	2342236.31	данные отсутствуют	данные отсутствуют
121	367121.48	2342247.53	данные отсутствуют	данные отсутствуют
122	367096.29	2342262.73	данные отсутствуют	данные отсутствуют
123	367089.85	2342251.55	данные отсутствуют	данные отсутствуют
124	367084.51	2342242.95	данные отсутствуют	данные отсутствуют
125	367081.74	2342244.67	данные отсутствуют	данные отсутствуют
126	367069.72	2342226.12	данные отсутствуют	данные отсутствуют
Государственный регистратор				ФГИС ЕГРН
полное наименование должности			подпись	инициалы, фамилия

М.П.

Выписка из Единого государственного реестра недвижимости об объекте недвижимости
Сведения о частях земельного участка

Земельный участок			
<small>(вид объекта недвижимости)</small>			
Лист №	Раздела 4.2	Всего листов раздела 4.2:	Всего разделов: _____
05.08.2022.№ 99/2022/485554524		Всего листов выписки: _____	
Кадастровый номер:		47:27:0000000:20433	

Номер точки	Координаты, м		Описание закрепления на местности	Средняя квадратическая погрешность определения координат характерных точек границы части земельного участка, м
	X	Y		
1	2	3	4	5
127	367108.63	2342204.12	данные отсутствуют	данные отсутствуют
128	366626.6	2342678.36	данные отсутствуют	данные отсутствуют
128	366626.6	2342678.36	данные отсутствуют	данные отсутствуют
129	366627.02	2342679.3	данные отсутствуют	данные отсутствуют
130	366625.59	2342682.31	данные отсутствуют	данные отсутствуют
131	366623.56	2342686.15	данные отсутствуют	данные отсутствуют
132	366621.9	2342685.01	данные отсутствуют	данные отсутствуют
133	366625.43	2342677.76	данные отсутствуют	данные отсутствуют
134	366615.47	2342653.34	данные отсутствуют	данные отсутствуют
134	366615.47	2342653.34	данные отсутствуют	данные отсутствуют
135	366622.71	2342669.61	данные отсутствуют	данные отсутствуют
136	366620.06	2342675.07	данные отсутствуют	данные отсутствуют
137	366617.11	2342681.16	данные отсутствуют	данные отсутствуют
138	366616.4	2342679.88	данные отсутствуют	данные отсутствуют
139	366612.57	2342677.55	данные отсутствуют	данные отсутствуют
140	366609.5	2342676.51	данные отсутствуют	данные отсутствуют
141	366603.93	2342672.7	данные отсутствуют	данные отсутствуют
Государственный регистратор				ФГИС ЕГРН
полное наименование должности			подпись	инициалы, фамилия

М.П.

Выписка из Единого государственного реестра недвижимости об объекте недвижимости
Сведения о частях земельного участка

Земельный участок			
(вид объекта недвижимости)			
Лист №	Раздела 4.2	Всего листов раздела 4.2:	Всего разделов: _____
05.08.2022.№ 99/2022/485554524		Всего листов выписки: _____	
Кадастровый номер:		47:27:0000000:20433	

Номер точки	Координаты, м		Описание закрепления на местности	Средняя квадратическая погрешность определения координат характерных точек границы части земельного участка, м
	X	Y		
1	2	3	4	5
142	366600.75	2342665.37	данные отсутствуют	данные отсутствуют
143	366604.15	2342667.08	данные отсутствуют	данные отсутствуют
144	366612.08	2342651.37	данные отсутствуют	данные отсутствуют
145	365386.75	2345150.8	данные отсутствуют	данные отсутствуют
145	365386.75	2345150.8	данные отсутствуют	данные отсутствуют
146	365354.86	2345213.99	данные отсутствуют	данные отсутствуют
147	365244.85	2345455.34	данные отсутствуют	данные отсутствуют
148	365197.27	2345552.78	данные отсутствуют	данные отсутствуют
149	365121.43	2345701.06	данные отсутствуют	данные отсутствуют
150	365085.75	2345770.15	данные отсутствуют	данные отсутствуют
151	365077.28	2345788.78	данные отсутствуют	данные отсутствуют
152	365079.72	2345788.8	данные отсутствуют	данные отсутствуют
153	365059.1	2345829.9	данные отсутствуют	данные отсутствуют
154	365054.15	2345860.59	данные отсутствуют	данные отсутствуют
155	365057.11	2345885.56	данные отсутствуют	данные отсутствуют
156	365056.96	2345898.39	данные отсутствуют	данные отсутствуют
157	365056.2	2345917.04	данные отсутствуют	данные отсутствуют
Государственный регистратор				ФГИС ЕГРН
полное наименование должности			подпись	инициалы, фамилия

М.П.

Выписка из Единого государственного реестра недвижимости об объекте недвижимости
Сведения о частях земельного участка

Земельный участок			
<small>(вид объекта недвижимости)</small>			
Лист №	Раздела 4.2	Всего листов раздела 4.2:	Всего разделов: _____
05.08.2022.№ 99/2022/485554524		Всего листов выписки: _____	
Кадастровый номер:		47:27:0000000:20433	

Номер точки	Координаты, м		Описание закрепления на местности	Средняя квадратическая погрешность определения координат характерных точек границы части земельного участка, м
	X	Y		
1	2	3	4	5
158	365062.49	2345945.81	данные отсутствуют	данные отсутствуют
159	365064.71	2345965.53	данные отсутствуют	данные отсутствуют
160	365075.64	2346005.95	данные отсутствуют	данные отсутствуют
161	365077.6	2346015.99	данные отсутствуют	данные отсутствуют
162	365095.27	2346073.48	данные отсутствуют	данные отсутствуют
163	365119.21	2346127.51	данные отсутствуют	данные отсутствуют
164	365127.73	2346145.33	данные отсутствуют	данные отсутствуют
165	365130.52	2346144.1	данные отсутствуют	данные отсутствуют
166	365141.45	2346168.24	данные отсутствуют	данные отсутствуют
167	365125.14	2346182.01	данные отсутствуют	данные отсутствуют
168	365118.75	2346191.02	данные отсутствуют	данные отсутствуют
169	365102.91	2346156.24	данные отсутствуют	данные отсутствуют
170	365099.97	2346149.77	данные отсутствуют	данные отсутствуют
171	365096.07	2346148.48	данные отсутствуют	данные отсутствуют
172	365090.8	2346136.86	данные отсутствуют	данные отсутствуют
173	365087.72	2346141.92	данные отсутствуют	данные отсутствуют
174	365072.37	2346109.68	данные отсутствуют	данные отсутствуют
Государственный регистратор				ФГИС ЕГРН
полное наименование должности			подпись	инициалы, фамилия

М.П.

Выписка из Единого государственного реестра недвижимости об объекте недвижимости
Сведения о частях земельного участка

Земельный участок			
<small>(вид объекта недвижимости)</small>			
Лист №	Раздела 4.2	Всего листов раздела 4.2:	Всего разделов: _____
05.08.2022.№ 99/2022/485554524		Всего листов выписки: _____	
Кадастровый номер:		47:27:0000000:20433	

Номер точки	Координаты, м		Описание закрепления на местности	Средняя квадратическая погрешность определения координат характерных точек границы части земельного участка, м
	X	Y		
1	2	3	4	5
175	365080.46	2346093.14	данные отсутствуют	данные отсутствуют
176	365036.14	2345967.11	данные отсутствуют	данные отсутствуют
177	365030.22	2345939.43	данные отсутствуют	данные отсутствуют
178	365032.75	2345819.34	данные отсутствуют	данные отсутствуют
179	365047.27	2345790.19	данные отсутствуют	данные отсутствуют
180	365055.14	2345790.61	данные отсутствуют	данные отсутствуют
181	365153.56	2345593.07	данные отсутствуют	данные отсутствуют
182	365207.1	2345488.47	данные отсутствуют	данные отсутствуют
183	365256.59	2345386.18	данные отсутствуют	данные отсутствуют
184	365290.33	2345312.14	данные отсутствуют	данные отсутствуют
185	365373.75	2345153.93	данные отсутствуют	данные отсутствуют
186	365142.15	2346169.77	данные отсутствуют	данные отсутствуют
186	365142.15	2346169.77	данные отсутствуют	данные отсутствуют
187	365158.58	2346206.04	данные отсутствуют	данные отсутствуют
188	365155.85	2346207.23	данные отсутствуют	данные отсутствуют
189	365212.09	2346331.86	данные отсутствуют	данные отсутствуют
190	365226.78	2346363.93	данные отсутствуют	данные отсутствуют
Государственный регистратор				ФГИС ЕГРН
полное наименование должности			подпись	инициалы, фамилия

М.П.

Выписка из Единого государственного реестра недвижимости об объекте недвижимости
Сведения о частях земельного участка

Земельный участок			
<small>(вид объекта недвижимости)</small>			
Лист №	Раздела 4.2	Всего листов раздела 4.2:	Всего разделов: _____
05.08.2022.№ 99/2022/485554524		Всего листов выписки: _____	
Кадастровый номер:		47:27:0000000:20433	

Номер точки	Координаты, м		Описание закрепления на местности	Средняя квадратическая погрешность определения координат характерных точек границы части земельного участка, м
	X	Y		
1	2	3	4	5
191	365242.81	2346400.8	данные отсутствуют	данные отсутствуют
192	365261.16	2346442.05	данные отсутствуют	данные отсутствуют
193	365259.27	2346475.69	данные отсутствуют	данные отсутствуют
194	365259.04	2346488.21	данные отсутствуют	данные отсутствуют
195	365239.85	2346474.6	данные отсутствуют	данные отсутствуют
196	365235.56	2346471.55	данные отсутствуют	данные отсутствуют
197	365238.03	2346443.71	данные отсутствуют	данные отсутствуют
198	365191.15	2346341.38	данные отсутствуют	данные отсутствуют
199	365134.76	2346216.4	данные отсутствуют	данные отсутствуют
200	365131.04	2346218.02	данные отсутствуют	данные отсутствуют
201	365119.57	2346192.84	данные отсутствуют	данные отсутствуют
202	365126.97	2346182.36	данные отсутствуют	данные отсутствуют
203	365255.13	2346565.06	данные отсутствуют	данные отсутствуют
203	365255.13	2346565.06	данные отсутствуют	данные отсутствуют
204	365259.65	2346557.56	данные отсутствуют	данные отсутствуют
205	365272.06	2346533.99	данные отсутствуют	данные отсутствуют
206	365270.51	2346545.52	данные отсутствуют	данные отсутствуют
Государственный регистратор				ФГИС ЕГРН
полное наименование должности			подпись	инициалы, фамилия

М.П.

Выписка из Единого государственного реестра недвижимости об объекте недвижимости
Сведения о частях земельного участка

Земельный участок			
(вид объекта недвижимости)			
Лист №	Раздела 4.2	Всего листов раздела 4.2:	Всего разделов: _____
05.08.2022.№ 99/2022/485554524		Всего листов выписки: _____	
Кадастровый номер:		47:27:0000000:20433	

Номер точки	Координаты, м		Описание закрепления на местности	Средняя квадратическая погрешность определения координат характерных точек границы части земельного участка, м
	X	Y		
1	2	3	4	5
207	365263.14	2346559.53	данные отсутствуют	данные отсутствуют
208	365233.52	2346608.7	данные отсутствуют	данные отсутствуют
209	365205.7	2346655.24	данные отсутствуют	данные отсутствуют
210	365186.73	2346682.93	данные отсутствуют	данные отсутствуют
211	365172.52	2346702.03	данные отсутствуют	данные отсутствуют
212	365124.27	2346784.72	данные отсутствуют	данные отсутствуют
213	365033.53	2346935.44	данные отсутствуют	данные отсутствуют
214	364983.65	2347003.81	данные отсутствуют	данные отсутствуют
215	364981.18	2347005.54	данные отсутствуют	данные отсутствуют
216	364957.07	2347023.21	данные отсутствуют	данные отсутствуют
217	364931.66	2347041.78	данные отсутствуют	данные отсутствуют
218	364930.23	2347038	данные отсутствуют	данные отсутствуют
219	365014.35	2346922.7	данные отсутствуют	данные отсутствуют
220	365081.97	2346810.39	данные отсутствуют	данные отсутствуют
221	365058.81	2346820.77	данные отсутствуют	данные отсутствуют
222	365067.71	2346805.82	данные отсутствуют	данные отсутствуют
223	365075.61	2346802.28	данные отсутствуют	данные отсутствуют
Государственный регистратор				ФГИС ЕГРН
полное наименование должности			подпись	инициалы, фамилия

М.П.

Выписка из Единого государственного реестра недвижимости об объекте недвижимости
Сведения о частях земельного участка

Земельный участок			
(вид объекта недвижимости)			
Лист №	Раздела 4.2	Всего листов раздела 4.2:	Всего разделов: _____
05.08.2022.№ 99/2022/485554524		Всего листов выписки: _____	
Кадастровый номер:		47:27:0000000:20433	

Номер точки	Координаты, м		Описание закрепления на местности	Средняя квадратическая погрешность определения координат характерных точек границы части земельного участка, м
	X	Y		
1	2	3	4	5
224	365091.84	2346794	данные отсутствуют	данные отсутствуют
225	365118.75	2346749.3	данные отсутствуют	данные отсутствуют
226	365134.56	2346739.77	данные отсутствуют	данные отсутствуют
227	365237.8	2346565.54	данные отсутствуют	данные отсутствуют
228	365256.91	2346533.28	данные отсутствуют	данные отсутствуют
229	365089.77	2345788.87	данные отсутствуют	данные отсутствуют
229	365089.77	2345788.87	данные отсутствуют	данные отсутствуют
230	365084.28	2345802.82	данные отсутствуют	данные отсутствуют
231	365079.54	2345802.57	данные отсутствуют	данные отсутствуют
232	365086.42	2345788.85	данные отсутствуют	данные отсутствуют
233	365075.54	2345810.53	данные отсутствуют	данные отсутствуют
233	365075.54	2345810.53	данные отсутствуют	данные отсутствуют
234	365062.75	2345845	данные отсутствуют	данные отсутствуют
235	365064.88	2345831.76	данные отсутствуют	данные отсутствуют
236	366022.07	2343853.71	данные отсутствуют	данные отсутствуют
236	366022.07	2343853.71	данные отсутствуют	данные отсутствуют
237	365999.74	2343883.77	данные отсутствуют	данные отсутствуют
Государственный регистратор				ФГИС ЕГРН
полное наименование должности			подпись	инициалы, фамилия

М.П.

Выписка из Единого государственного реестра недвижимости об объекте недвижимости
Сведения о частях земельного участка

Земельный участок			
(вид объекта недвижимости)			
Лист №	Раздела 4.2	Всего листов раздела 4.2:	Всего разделов: _____
05.08.2022.№ 99/2022/485554524		Всего листов выписки: _____	
Кадастровый номер:		47:27:0000000:20433	

Номер точки	Координаты, м		Описание закрепления на местности	Средняя квадратическая погрешность определения координат характерных точек границы части земельного участка, м
	X	Y		
1	2	3	4	5
238	365988.34	2343904.28	данные отсутствуют	данные отсутствуют
239	365976.39	2343933.31	данные отсутствуют	данные отсутствуют
240	365970.49	2343972.73	данные отсутствуют	данные отсутствуют
241	365964.32	2344000.11	данные отсутствуют	данные отсутствуют
242	365961.43	2344011.57	данные отсутствуют	данные отсутствуют
243	365952.83	2344030.08	данные отсутствуют	данные отсутствуют
244	365949.75	2344036.56	данные отсутствуют	данные отсутствуют
245	365931.26	2344076.36	данные отсутствуют	данные отсутствуют
246	365890.77	2344162.59	данные отсутствуют	данные отсутствуют
247	365835.57	2344269.72	данные отсутствуют	данные отсутствуют
248	365825.85	2344293.45	данные отсутствуют	данные отсутствуют
249	365793.37	2344347.79	данные отсутствуют	данные отсутствуют
250	365781.44	2344379.43	данные отсутствуют	данные отсутствуют
251	365652.45	2344641.28	данные отсутствуют	данные отсутствуют
252	365485.58	2344962.03	данные отсутствуют	данные отсутствуют
253	365465.12	2344954.98	данные отсутствуют	данные отсутствуют
254	365528.79	2344814.43	данные отсутствуют	данные отсутствуют
Государственный регистратор				ФГИС ЕГРН
полное наименование должности			подпись	инициалы, фамилия

М.П.

Выписка из Единого государственного реестра недвижимости об объекте недвижимости
Сведения о частях земельного участка

Земельный участок			
<small>(вид объекта недвижимости)</small>			
Лист №	Раздела 4.2	Всего листов раздела 4.2:	Всего разделов: _____
05.08.2022.№ 99/2022/485554524		Всего листов выписки: _____	
Кадастровый номер:		47:27:0000000:20433	

Номер точки	Координаты, м		Описание закрепления на местности	Средняя квадратическая погрешность определения координат характерных точек границы части земельного участка, м
	X	Y		
1	2	3	4	5
255	365591.02	2344711.97	данные отсутствуют	данные отсутствуют
256	365612.02	2344703.47	данные отсутствуют	данные отсутствуют
257	365733.58	2344461.37	данные отсутствуют	данные отсутствуют
258	365755.52	2344413.56	данные отсутствуют	данные отсутствуют
259	365749.16	2344403.81	данные отсутствуют	данные отсутствуют
260	365771.77	2344358.08	данные отсутствуют	данные отсутствуют
261	365760.77	2344291.89	данные отсутствуют	данные отсутствуют
262	365817.52	2344266.12	данные отсутствуют	данные отсутствуют
263	365824.59	2344285.89	данные отсутствуют	данные отсутствуют
264	365864.98	2344206.78	данные отсутствуют	данные отсутствуют
265	365864.98	2344191.88	данные отсутствуют	данные отсутствуют
266	365861.62	2344178.97	данные отсутствуют	данные отсутствуют
267	365877.13	2344148.32	данные отсутствуют	данные отсутствуют
268	365911.82	2344074.71	данные отсутствуют	данные отсутствуют
269	365926.28	2344024.94	данные отсутствуют	данные отсутствуют
270	365929.37	2344018.5	данные отсутствуют	данные отсутствуют
271	365937.36	2344008.18	данные отсутствуют	данные отсутствуют
Государственный регистратор				ФГИС ЕГРН
полное наименование должности			подпись	инициалы, фамилия

М.П.

Выписка из Единого государственного реестра недвижимости об объекте недвижимости
Сведения о частях земельного участка

Земельный участок			
(вид объекта недвижимости)			
Лист №	Раздела 4.2	Всего листов раздела 4.2:	Всего разделов: _____
05.08.2022.№ 99/2022/485554524		Всего листов выписки: _____	
Кадастровый номер:		47:27:0000000:20433	

Номер точки	Координаты, м		Описание закрепления на местности	Средняя квадратическая погрешность определения координат характерных точек границы части земельного участка, м
	X	Y		
1	2	3	4	5
272	365951.59	2344003.91	данные отсутствуют	данные отсутствуют
273	365947.46	2343989.51	данные отсутствуют	данные отсутствуют
274	365952.82	2343962.87	данные отсутствуют	данные отсутствуют
275	365964.29	2343933.32	данные отсутствуют	данные отсутствуют
276	365980.2	2343900.41	данные отсутствуют	данные отсутствуют
277	365995.84	2343874.21	данные отсутствуют	данные отсутствуют
278	366014.54	2343858.11	данные отсутствуют	данные отсутствуют
279	365644.09	2344721.27	данные отсутствуют	данные отсутствуют
279	365644.09	2344721.27	данные отсутствуют	данные отсутствуют
280	365656.5	2344720.73	данные отсутствуют	данные отсутствуют
281	365658.29	2344719.2	данные отсутствуют	данные отсутствуют
282	365658.91	2344719.94	данные отсутствуют	данные отсутствуют
283	365663.89	2344722.3	данные отсутствуют	данные отсутствуют
284	365658.83	2344726.63	данные отсутствуют	данные отсутствуют
285	365645.03	2344728.24	данные отсутствуют	данные отсутствуют
286	365642.55	2344728.35	данные отсутствуют	данные отсутствуют
287	365631.61	2344722.75	данные отсутствуют	данные отсутствуют
Государственный регистратор				ФГИС ЕГРН
полное наименование должности			подпись	инициалы, фамилия

М.П.

Выписка из Единого государственного реестра недвижимости об объекте недвижимости
Сведения о частях земельного участка

Земельный участок			
(вид объекта недвижимости)			
Лист №	Раздела 4.2	Всего листов раздела 4.2:	Всего разделов: _____
05.08.2022.№ 99/2022/485554524		Всего листов выписки: _____	
Кадастровый номер:		47:27:0000000:20433	

Номер точки	Координаты, м		Описание закрепления на местности	Средняя квадратическая погрешность определения координат характерных точек границы части земельного участка, м
	X	Y		
1	2	3	4	5
288	365634.69	2344716.47	данные отсутствуют	данные отсутствуют
289	365628.72	2344713.13	данные отсутствуют	данные отсутствуют
289	365628.72	2344713.13	данные отсутствуют	данные отсутствуют
290	365625.61	2344719.49	данные отсутствуют	данные отсутствуют
291	365620.36	2344715.89	данные отсутствуют	данные отсутствуют
292	365623.63	2344709.62	данные отсутствуют	данные отсутствуют
293	366440.09	2343039.73	данные отсутствуют	данные отсутствуют
293	366440.09	2343039.73	данные отсутствуют	данные отсутствуют
294	366380.43	2343159.52	данные отсутствуют	данные отсутствуют
295	366332.94	2343260.39	данные отсутствуют	данные отсутствуют
296	366280.47	2343365.16	данные отсутствуют	данные отсутствуют
297	366186.07	2343553.22	данные отсутствуют	данные отсутствуют
298	366094.49	2343730.89	данные отсутствуют	данные отсутствуют
299	366089.84	2343737.65	данные отсутствуют	данные отсутствуют
300	366073.52	2343772.75	данные отсутствуют	данные отсутствуют
301	366070.94	2343777.94	данные отсутствуют	данные отсутствуют
302	366058.55	2343804.6	данные отсутствуют	данные отсутствуют
Государственный регистратор				ФГИС ЕГРН
полное наименование должности			подпись	инициалы, фамилия

М.П.

Выписка из Единого государственного реестра недвижимости об объекте недвижимости
Сведения о частях земельного участка

Земельный участок			
<small>(вид объекта недвижимости)</small>			
Лист №	Раздела 4.2	Всего листов раздела 4.2:	Всего разделов: _____
05.08.2022.№ 99/2022/485554524		Всего листов выписки: _____	
Кадастровый номер:		47:27:0000000:20433	

Номер точки	Координаты, м		Описание закрепления на местности	Средняя квадратическая погрешность определения координат характерных точек границы части земельного участка, м
	X	Y		
1	2	3	4	5
303	366031.97	2343840.38	данные отсутствуют	данные отсутствуют
304	366059.27	2343784.06	данные отсутствуют	данные отсутствуют
305	366073.32	2343755.4	данные отсутствуют	данные отсутствуют
306	366060.45	2343755.68	данные отсутствуют	данные отсутствуют
307	366123.8	2343635.3	данные отсутствуют	данные отсутствуют
308	366319.79	2343248.97	данные отсутствуют	данные отсутствуют
309	366365.31	2343149.65	данные отсутствуют	данные отсутствуют
310	366431.19	2343017.13	данные отсутствуют	данные отсутствуют
311	365311.57	2346748.2	данные отсутствуют	данные отсутствуют
311	365311.57	2346748.2	данные отсутствуют	данные отсутствуют
312	365312.99	2346749.29	данные отсутствуют	данные отсутствуют
313	365310.28	2346753.98	данные отсутствуют	данные отсутствуют
314	365309.14	2346753.45	данные отсутствуют	данные отсутствуют
315	362882.65	2350703.26	данные отсутствуют	данные отсутствуют
315	362882.65	2350703.26	данные отсутствуют	данные отсутствуют
316	362865.32	2350733.8	данные отсутствуют	данные отсутствуют
317	362863.49	2350732.8	данные отсутствуют	данные отсутствуют
Государственный регистратор				ФГИС ЕГРН
полное наименование должности			подпись	инициалы, фамилия

М.П.

Выписка из Единого государственного реестра недвижимости об объекте недвижимости
Сведения о частях земельного участка

Земельный участок			
(вид объекта недвижимости)			
Лист №	Раздела 4.2	Всего листов раздела 4.2:	Всего разделов: _____
05.08.2022.№ 99/2022/485554524		Всего листов выписки: _____	
Кадастровый номер:		47:27:0000000:20433	

Номер точки	Координаты, м		Описание закрепления на местности	Средняя квадратическая погрешность определения координат характерных точек границы части земельного участка, м
	X	Y		
1	2	3	4	5
318	362882.08	2350702.95	данные отсутствуют	данные отсутствуют
319	362875.79	2350699.52	данные отсутствуют	данные отсутствуют
319	362875.79	2350699.52	данные отсутствуют	данные отсутствуют
320	362857.24	2350729.36	данные отсутствуют	данные отсутствуют
321	362855.27	2350728.28	данные отсутствуют	данные отсутствуют
322	362867.94	2350706.34	данные отсутствуют	данные отсутствуют
323	362871.33	2350697.09	данные отсутствуют	данные отсутствуют
324	363374.02	2349810.06	данные отсутствуют	данные отсутствуют
324	363374.02	2349810.06	данные отсутствуют	данные отсутствуют
325	363282.02	2349969.23	данные отсутствуют	данные отсутствуют
326	363045.21	2350382.19	данные отсутствуют	данные отсутствуют
327	362937.34	2350562.47	данные отсутствуют	данные отсутствуют
328	362903.41	2350620.27	данные отсутствуют	данные отсутствуют
329	362837.47	2350697.06	данные отсутствуют	данные отсутствуют
330	362830.04	2350710.61	данные отсутствуют	данные отсутствуют
331	362841.26	2350710.46	данные отсутствуют	данные отсутствуют
332	362856.78	2350713.65	данные отсутствуют	данные отсутствуют
Государственный регистратор				ФГИС ЕГРН
полное наименование должности			подпись	инициалы, фамилия

М.П.

Выписка из Единого государственного реестра недвижимости об объекте недвижимости
Сведения о частях земельного участка

Земельный участок			
(вид объекта недвижимости)			
Лист №	Раздела 4.2	Всего листов раздела 4.2:	Всего разделов: _____
05.08.2022.№ 99/2022/485554524		Всего листов выписки: _____	
Кадастровый номер:		47:27:0000000:20433	

Номер точки	Координаты, м		Описание закрепления на местности	Средняя квадратическая погрешность определения координат характерных точек границы части земельного участка, м
	X	Y		
1	2	3	4	5
333	362854.6	2350717.42	данные отсутствуют	данные отсутствуют
334	362840.44	2350714.58	данные отсутствуют	данные отсутствуют
335	362827.64	2350714.97	данные отсутствуют	данные отсутствуют
336	362825.64	2350718.62	данные отсутствуют	данные отсутствуют
337	362837.83	2350718.45	данные отсутствуют	данные отсутствуют
338	362838.62	2350716.37	данные отсутствуют	данные отсутствуют
339	362842.27	2350716.13	данные отсутствуют	данные отсутствуют
340	362841.18	2350718.56	данные отсутствуют	данные отсутствуют
341	362843.64	2350719.75	данные отсутствуют	данные отсутствуют
342	362840.94	2350727.16	данные отсутствуют	данные отсутствуют
343	362820.84	2350727.37	данные отсутствуют	данные отсутствуют
344	362791.14	2350781.46	данные отсутствуют	данные отсутствуют
345	362786.58	2350782.78	данные отсутствуют	данные отсутствуют
346	362787.5	2350798.79	данные отсутствуют	данные отсутствуют
347	362783.17	2350818.15	данные отсутствуют	данные отсутствуют
348	362781.06	2350821.21	данные отсутствуют	данные отсутствуют
349	362776.94	2350840.65	данные отсутствуют	данные отсутствуют
Государственный регистратор				ФГИС ЕГРН
полное наименование должности			подпись	инициалы, фамилия

М.П.

Выписка из Единого государственного реестра недвижимости об объекте недвижимости
Сведения о частях земельного участка

Земельный участок			
(вид объекта недвижимости)			
Лист №	Раздела 4.2	Всего листов раздела 4.2:	Всего разделов: _____
05.08.2022.№ 99/2022/485554524		Всего листов выписки: _____	
Кадастровый номер:		47:27:0000000:20433	

Номер точки	Координаты, м		Описание закрепления на местности	Средняя квадратическая погрешность определения координат характерных точек границы части земельного участка, м
	X	Y		
1	2	3	4	5
350	362625.88	2351098.12	данные отсутствуют	данные отсутствуют
351	362525.07	2351263.48	данные отсутствуют	данные отсутствуют
352	362452.84	2351324.27	данные отсутствуют	данные отсутствуют
353	362450.44	2351326.29	данные отсутствуют	данные отсутствуют
354	362394.9	2351370.56	данные отсутствуют	данные отсутствуют
355	362378.9	2351383.37	данные отсутствуют	данные отсутствуют
356	362332.98	2351422.48	данные отсутствуют	данные отсутствуют
357	362317.86	2351425.39	данные отсутствуют	данные отсутствуют
358	362306.83	2351424.46	данные отсутствуют	данные отсутствуют
359	362310.03	2351420.87	данные отсутствуют	данные отсутствуют
360	362299.1	2351411.12	данные отсутствуют	данные отсутствуют
361	362300.01	2351409.99	данные отсутствуют	данные отсутствуют
362	362303.83	2351407.31	данные отсутствуют	данные отсутствуют
363	362314.03	2351416.39	данные отсутствуют	данные отсутствуют
364	362323.42	2351405.85	данные отсутствуют	данные отсутствуют
365	362426.57	2351321.08	данные отсутствуют	данные отсутствуют
366	362494.4	2351273.42	данные отсутствуют	данные отсутствуют
Государственный регистратор				ФГИС ЕГРН
полное наименование должности			подпись	инициалы, фамилия

М.П.

Выписка из Единого государственного реестра недвижимости об объекте недвижимости
Сведения о частях земельного участка

Земельный участок			
(вид объекта недвижимости)			
Лист №	Раздела 4.2	Всего листов раздела 4.2:	Всего разделов: _____
05.08.2022.№ 99/2022/485554524		Всего листов выписки: _____	
Кадастровый номер:		47:27:0000000:20433	

Номер точки	Координаты, м		Описание закрепления на местности	Средняя квадратическая погрешность определения координат характерных точек границы части земельного участка, м
	X	Y		
1	2	3	4	5
367	362507.24	2351254.78	данные отсутствуют	данные отсутствуют
368	362511.31	2351251.44	данные отсутствуют	данные отсутствуют
369	362625.24	2351060.06	данные отсутствуют	данные отсутствуют
370	362677.46	2350975.9	данные отсутствуют	данные отсутствуют
371	362714.46	2350912.86	данные отсутствуют	данные отсутствуют
372	362717.65	2350904.84	данные отсутствуют	данные отсутствуют
373	362753.77	2350844.16	данные отсутствуют	данные отсутствуют
374	362769.8	2350772.6	данные отсутствуют	данные отсутствуют
375	362787.4	2350740.52	данные отсутствуют	данные отсутствуют
376	362787.08	2350727.62	данные отсутствуют	данные отсутствуют
377	362796.69	2350710.09	данные отсутствуют	данные отсутствуют
378	362807.74	2350703.43	данные отсутствуют	данные отсутствуют
379	362819.03	2350682.84	данные отсутствуют	данные отсутствуют
380	362878.25	2350626.76	данные отсутствуют	данные отсутствуют
381	362890.59	2350605.89	данные отсутствуют	данные отсутствуют
382	362895.26	2350605.89	данные отсутствуют	данные отсутствуют
383	362912.21	2350575.14	данные отсутствуют	данные отсутствуют
Государственный регистратор				ФГИС ЕГРН
полное наименование должности			подпись	инициалы, фамилия

М.П.

Выписка из Единого государственного реестра недвижимости об объекте недвижимости
Сведения о частях земельного участка

Земельный участок			
<small>(вид объекта недвижимости)</small>			
Лист №	Раздела 4.2	Всего листов раздела 4.2:	Всего разделов:
05.08.2022	№ 99/2022/485554524		
Кадастровый номер:		47:27:0000000:20433	

Номер точки	Координаты, м		Описание закрепления на местности	Средняя квадратическая погрешность определения координат характерных точек границы части земельного участка, м
	X	Y		
1	2	3	4	5
384	362917.77	2350559.9	данные отсутствуют	данные отсутствуют
385	362972.67	2350467.02	данные отсутствуют	данные отсутствуют
386	362999.28	2350434	данные отсутствуют	данные отсутствуют
387	363051.66	2350348.13	данные отсутствуют	данные отсутствуют
388	363104.6	2350256.97	данные отсутствуют	данные отсутствуют
389	363146.64	2350185.16	данные отсутствуют	данные отсутствуют
390	363302.5	2349914.63	данные отсутствуют	данные отсутствуют
391	363366.28	2349806.92	данные отсутствуют	данные отсутствуют
392	362326.83	2351429.79	данные отсутствуют	данные отсутствуют
392	362326.83	2351429.79	данные отсутствуют	данные отсутствуют
393	362314.11	2351444.86	данные отсутствуют	данные отсутствуют
394	362294.45	2351443.7	данные отсутствуют	данные отсутствуют
395	362294.8	2351429.85	данные отсутствуют	данные отсутствуют
396	362301.86	2351430.07	данные отсутствуют	данные отсутствуют
397	362318.18	2351431.45	данные отсутствуют	данные отсутствуют
398	362306.51	2351436.63	данные отсутствуют	данные отсутствуют
398	362306.51	2351436.63	данные отсутствуют	данные отсутствуют
Государственный регистратор				ФГИС ЕГРН
полное наименование должности			подпись	инициалы, фамилия

М.П.

Выписка из Единого государственного реестра недвижимости об объекте недвижимости
Сведения о частях земельного участка

Земельный участок			
<small>(вид объекта недвижимости)</small>			
Лист № ___	Раздела 4.2	Всего листов раздела 4.2: ___	Всего разделов: ___
05.08.2022.№ 99/2022/485554524			
Кадастровый номер:		47:27:0000000:20433	

Номер точки	Координаты, м		Описание закрепления на местности	Средняя квадратическая погрешность определения координат характерных точек границы части земельного участка, м
	X	Y		
1	2	3	4	5
399	362306.51	2351437.13	данные отсутствуют	данные отсутствуют
400	362307.01	2351437.13	данные отсутствуют	данные отсутствуют
401	362307.01	2351436.63	данные отсутствуют	данные отсутствуют

Государственный регистратор		ФГИС ЕГРН
полное наименование должности	подпись	инициалы, фамилия

М.П.

Выписка из Единого государственного реестра недвижимости об объекте недвижимости
Сведения о частях земельного участка

Земельный участок				
(вид объекта недвижимости)				
Лист № ____ Раздела 4.2		Всего листов раздела 4.2 : ____		Всего разделов: ____
Всего листов выписки: ____				
05.08.2022.№ 99/2022/485554524				
Кадастровый номер:			47:27:0000000:20433	
Сведения о характерных точках границы части (частей) земельного участка				
Учетный номер части: 3				
Система координат: Местная 167				
Зона №				
Номер точки	Координаты, м		Описание закрепления на местности	Средняя квадратическая погрешность определения координат характерных точек границы части земельного участка, м
	X	Y		
1	2	3	4	5
45	367624.98	2339387.62	данные отсутствуют	данные отсутствуют
45	367624.98	2339387.62	данные отсутствуют	данные отсутствуют
46	367624.83	2339389.62	данные отсутствуют	данные отсутствуют
47	367622.84	2339389.48	данные отсутствуют	данные отсутствуют
48	367622.98	2339387.48	данные отсутствуют	данные отсутствуют
49	367606.43	2339481.1	данные отсутствуют	данные отсутствуют
49	367606.43	2339481.1	данные отсутствуют	данные отсутствуют
50	367606.29	2339483.09	данные отсутствуют	данные отсутствуют
51	367604.29	2339482.95	данные отсутствуют	данные отсутствуют
52	367604.43	2339480.95	данные отсутствуют	данные отсутствуют

Государственный регистратор		ФГИС ЕГРН
полное наименование должности	подпись	инициалы, фамилия

М.П.

Выписка из Единого государственного реестра недвижимости об объекте недвижимости
Сведения о частях земельного участка

Земельный участок				
(вид объекта недвижимости)				
Лист № ____ Раздела 4.2		Всего листов раздела 4.2: ____		Всего разделов: ____
Всего листов выписки: ____				
05.08.2022.№ 99/2022/485554524				
Кадастровый номер:			47:27:0000000:20433	
Сведения о характерных точках границы части (частей) земельного участка				
Учетный номер части: 4				
Система координат: Местная 167				
Зона №				
Номер точки	Координаты, м		Описание закрепления на местности	Средняя квадратическая погрешность определения координат характерных точек границы части земельного участка, м
	X	Y		
1	2	3	4	5
21	367876.82	2337881.94	данные отсутствуют	данные отсутствуют
21	367876.82	2337881.94	данные отсутствуют	данные отсутствуют
22	367874.98	2337886.22	данные отсутствуют	данные отсутствуют
23	367871.05	2337898.82	данные отсутствуют	данные отсутствуют
32	367865.25	2337897.26	данные отсутствуют	данные отсутствуют
33	367869.35	2337884.13	данные отсутствуют	данные отсутствуют
34	367871.01	2337880.25	данные отсутствуют	данные отсутствуют
35	367813.97	2338270.91	данные отсутствуют	данные отсутствуют
45	367624.98	2339387.62	данные отсутствуют	данные отсутствуют
45	367624.98	2339387.62	данные отсутствуют	данные отсутствуют
46	367624.83	2339389.62	данные отсутствуют	данные отсутствуют
47	367622.84	2339389.48	данные отсутствуют	данные отсутствуют
48	367622.98	2339387.48	данные отсутствуют	данные отсутствуют
49	367606.43	2339481.1	данные отсутствуют	данные отсутствуют
49	367606.43	2339481.1	данные отсутствуют	данные отсутствуют
50	367606.29	2339483.09	данные отсутствуют	данные отсутствуют
Государственный регистратор			ФГИС ЕГРН	
полное наименование должности			подпись	
			инициалы, фамилия	

М.П.

Выписка из Единого государственного реестра недвижимости об объекте недвижимости
Сведения о частях земельного участка

Земельный участок			
(вид объекта недвижимости)			
Лист №	Раздела 4.2	Всего листов раздела 4.2:	Всего разделов: _____
05.08.2022.№ 99/2022/485554524		Всего листов выписки: _____	
Кадастровый номер:		47:27:0000000:20433	

Номер точки	Координаты, м		Описание закрепления на местности	Средняя квадратическая погрешность определения координат характерных точек границы части земельного участка, м
	X	Y		
1	2	3	4	5
51	367604.29	2339482.95	данные отсутствуют	данные отсутствуют
52	367604.43	2339480.95	данные отсутствуют	данные отсутствуют
279	365644.09	2344721.27	данные отсутствуют	данные отсутствуют
280	365656.5	2344720.73	данные отсутствуют	данные отсутствуют
281	365658.29	2344719.2	данные отсутствуют	данные отсутствуют
282	365658.91	2344719.94	данные отсутствуют	данные отсутствуют
282	365658.91	2344719.94	данные отсутствуют	данные отсутствуют
283	365663.89	2344722.3	данные отсутствуют	данные отсутствуют
284	365658.83	2344726.63	данные отсутствуют	данные отсутствуют
285	365645.03	2344728.24	данные отсутствуют	данные отсутствуют
286	365642.55	2344728.35	данные отсутствуют	данные отсутствуют
324	363374.02	2349810.06	данные отсутствуют	данные отсутствуют
324	363374.02	2349810.06	данные отсутствуют	данные отсутствуют
391	363366.28	2349806.92	данные отсутствуют	данные отсутствуют
402	363365.02	2349825.63	данные отсутствуют	данные отсутствуют
403	363356.29	2349823.8	данные отсутствуют	данные отсутствуют
404	367870.21	2337902.54	данные отсутствуют	данные отсутствуют
Государственный регистратор				ФГИС ЕГРН
полное наименование должности			подпись	инициалы, фамилия

М.П.

Выписка из Единого государственного реестра недвижимости об объекте недвижимости
Сведения о частях земельного участка

Земельный участок			
<small>(вид объекта недвижимости)</small>			
Лист №	Раздела 4.2	Всего листов раздела 4.2:	Всего разделов: _____
05.08.2022.№ 99/2022/485554524		Всего листов выписки: _____	
Кадастровый номер:		47:27:0000000:20433	

Номер точки	Координаты, м		Описание закрепления на местности	Средняя квадратическая погрешность определения координат характерных точек границы части земельного участка, м
	X	Y		
1	2	3	4	5
405	367864.46	2337900.77	данные отсутствуют	данные отсутствуют
406	367812.4	2338270.58	данные отсутствуют	данные отсутствуют
406	367812.4	2338270.58	данные отсутствуют	данные отсутствуют
407	367809.15	2338293.69	данные отсутствуют	данные отсутствуют
408	365639.24	2344726.66	данные отсутствуют	данные отсутствуют
409	365642.34	2344720.38	данные отсутствуют	данные отсутствуют

Государственный регистратор		ФГИС ЕГРН
полное наименование должности	подпись	инициалы, фамилия

М.П.

Выписка из Единого государственного реестра недвижимости об объекте недвижимости
Сведения о частях земельного участка

Земельный участок				
(вид объекта недвижимости)				
Лист № ____ Раздела 4.2		Всего листов раздела 4.2: ____		Всего разделов: ____
Всего листов выписки: ____				
05.08.2022.№ 99/2022/485554524				
Кадастровый номер:			47:27:0000000:20433	
Сведения о характерных точках границы части (частей) земельного участка				
Учетный номер части: 5				
Система координат: Местная 167				
Зона №				
Номер точки	Координаты, м		Описание закрепления на местности	Средняя квадратическая погрешность определения координат характерных точек границы части земельного участка, м
	X	Y		
1	2	3	4	5
249	365793.37	2344347.79	данные отсутствуют	данные отсутствуют
249	365793.37	2344347.79	данные отсутствуют	данные отсутствуют
264	365864.98	2344206.78	данные отсутствуют	данные отсутствуют
300	366073.52	2343772.75	данные отсутствуют	данные отсутствуют
410	367151.09	2342206.87	данные отсутствуют	данные отсутствуют
410	367151.09	2342206.87	данные отсутствуют	данные отсутствуют
411	367153.22	2342210.26	данные отсутствуют	данные отсутствуют
412	367149.87	2342212.18	данные отсутствуют	данные отсутствуют
413	367147.71	2342208.82	данные отсутствуют	данные отсутствуют
414	365173.89	2346247.22	данные отсутствуют	данные отсутствуют
414	365173.89	2346247.22	данные отсутствуют	данные отсутствуют
415	365212.08	2346331.86	данные отсутствуют	данные отсутствуют
416	365226.77	2346363.93	данные отсутствуют	данные отсутствуют
417	365242.8	2346400.8	данные отсутствуют	данные отсутствуют
418	365261.15	2346442.05	данные отсутствуют	данные отсутствуют
419	365260.72	2346449.72	данные отсутствуют	данные отсутствуют
Государственный регистратор			ФГИС ЕГРН	
полное наименование должности			подпись	
			инициалы, фамилия	

М.П.

Выписка из Единого государственного реестра недвижимости об объекте недвижимости
Сведения о частях земельного участка

Земельный участок			
<small>(вид объекта недвижимости)</small>			
Лист №	Раздела 4.2	Всего листов раздела 4.2:	Всего разделов: _____
05.08.2022.№ 99/2022/485554524		Всего листов выписки: _____	
Кадастровый номер:		47:27:0000000:20433	

Номер точки	Координаты, м		Описание закрепления на местности	Средняя квадратическая погрешность определения координат характерных точек границы части земельного участка, м
	X	Y		
1	2	3	4	5
420	365249.37	2346422.53	данные отсутствуют	данные отсутствуют
421	365238.19	2346392.57	данные отсутствуют	данные отсутствуют
422	365225.14	2346363.72	данные отсутствуют	данные отсутствуют
423	365209.84	2346328.26	данные отсутствуют	данные отсутствуют
424	365194.23	2346294.83	данные отсутствуют	данные отсутствуют
425	365179.83	2346262.92	данные отсутствуют	данные отсутствуют
426	365197.27	2345552.77	данные отсутствуют	данные отсутствуют
426	365197.27	2345552.77	данные отсутствуют	данные отсутствуют
427	365190.01	2345566.97	данные отсутствуют	данные отсутствуют
428	365210.35	2345525.99	данные отсутствуют	данные отсутствуют
429	367148.6	2342216.12	данные отсутствуют	данные отсутствуют
429	367148.6	2342216.12	данные отсутствуют	данные отсутствуют
430	367157.46	2342219.85	данные отсутствуют	данные отсутствуют
431	367159.9	2342220.87	данные отсутствуют	данные отсутствуют
432	367161.86	2342224	данные отсутствуют	данные отсутствуют
433	367159.8	2342225.13	данные отсутствуют	данные отсутствуют
434	367155.91	2342223.5	данные отсутствуют	данные отсутствуют
Государственный регистратор				ФГИС ЕГРН
полное наименование должности			подпись	инициалы, фамилия

М.П.

Выписка из Единого государственного реестра недвижимости об объекте недвижимости
Сведения о частях земельного участка

Земельный участок			
<small>(вид объекта недвижимости)</small>			
Лист №	Раздела 4.2	Всего листов раздела 4.2:	Всего разделов: _____
05.08.2022.№ 99/2022/485554524		Всего листов выписки: _____	
Кадастровый номер:		47:27:0000000:20433	

Номер точки	Координаты, м		Описание закрепления на местности	Средняя квадратическая погрешность определения координат характерных точек границы части земельного участка, м
	X	Y		
1	2	3	4	5
435	367144.39	2342218.66	данные отсутствуют	данные отсутствуют
436	367651.4	2338833.63	данные отсутствуют	данные отсутствуют
436	367651.4	2338833.63	данные отсутствуют	данные отсутствуют
437	367625.64	2338974.69	данные отсутствуют	данные отсутствуют
438	367630.89	2338935.44	данные отсутствуют	данные отсутствуют
439	367637.5	2338897.47	данные отсутствуют	данные отсутствуют
440	367646.64	2338854.22	данные отсутствуют	данные отсутствуют
441	367648.56	2338831.91	данные отсутствуют	данные отсутствуют
442	367541.55	2339502.13	данные отсутствуют	данные отсутствуют
442	367541.55	2339502.13	данные отсутствуют	данные отсутствуют
443	367550.9	2339516.05	данные отсутствуют	данные отсутствуют
444	367550.8	2339522.34	данные отсутствуют	данные отсутствуют
445	367541.68	2339579.36	данные отсутствуют	данные отсутствуют
446	367535.66	2339602.3	данные отсутствуют	данные отсутствуют
447	367532.78	2339635.01	данные отсутствуют	данные отсутствуют
448	367532.12	2339639.2	данные отсутствуют	данные отсутствуют
449	367517.3	2339719.58	данные отсутствуют	данные отсутствуют
Государственный регистратор				ФГИС ЕГРН
полное наименование должности			подпись	инициалы, фамилия

М.П.

Выписка из Единого государственного реестра недвижимости об объекте недвижимости
Сведения о частях земельного участка

Земельный участок			
(вид объекта недвижимости)			
Лист №	Раздела 4.2	Всего листов раздела 4.2:	Всего разделов: _____
05.08.2022.№ 99/2022/485554524		Всего листов выписки: _____	
Кадастровый номер:		47:27:0000000:20433	

Номер точки	Координаты, м		Описание закрепления на местности	Средняя квадратическая погрешность определения координат характерных точек границы части земельного участка, м
	X	Y		
1	2	3	4	5
450	367509.72	2339751.71	данные отсутствуют	данные отсутствуют
451	367500.45	2339789.53	данные отсутствуют	данные отсутствуют
452	367493.93	2339824.64	данные отсутствуют	данные отсутствуют
453	367490.67	2339851.46	данные отсутствуют	данные отсутствуют
454	367485.85	2339869.09	данные отсутствуют	данные отсутствуют
455	367500.05	2339788.72	данные отсутствуют	данные отсутствуют
456	367506.15	2339749.45	данные отсутствуют	данные отсутствуют
457	367516.15	2339707.82	данные отсутствуют	данные отсутствуют
458	367523.88	2339675.09	данные отсутствуют	данные отсутствуют
459	367528.53	2339637.71	данные отсутствуют	данные отсутствуют
460	367531.7	2339601.62	данные отсутствуют	данные отсутствуют
461	367541.11	2339565.83	данные отсутствуют	данные отсутствуют
462	367546.3	2339531.79	данные отсутствуют	данные отсутствуют
463	367548.74	2339522.63	данные отсутствуют	данные отсутствуют
464	367546.83	2339521.3	данные отсутствуют	данные отсутствуют
465	367546.95	2339512.95	данные отсутствуют	данные отсутствуют
466	367481.7	2339892.61	данные отсутствуют	данные отсутствуют
Государственный регистратор				ФГИС ЕГРН
полное наименование должности			подпись	инициалы, фамилия

М.П.

Выписка из Единого государственного реестра недвижимости об объекте недвижимости
Сведения о частях земельного участка

Земельный участок			
<small>(вид объекта недвижимости)</small>			
Лист №	Раздела 4.2	Всего листов раздела 4.2:	Всего разделов: _____
05.08.2022.№ 99/2022/485554524		Всего листов выписки: _____	
Кадастровый номер:		47:27:0000000:20433	

Номер точки	Координаты, м		Описание закрепления на местности	Средняя квадратическая погрешность определения координат характерных точек границы части земельного участка, м
	X	Y		
1	2	3	4	5
466	367481.7	2339892.61	данные отсутствуют	данные отсутствуют
467	367479.92	2339913.89	данные отсутствуют	данные отсутствуют
468	367474.69	2339947.93	данные отсутствуют	данные отсутствуют
469	367467.08	2339984.77	данные отсутствуют	данные отсутствуют
470	367458.11	2340026.77	данные отсутствуют	данные отсутствуют
471	367453.5	2340058.86	данные отсутствуют	данные отсутствуют
472	367451.12	2340076.79	данные отсутствуют	данные отсутствуют
473	367446.07	2340103.54	данные отсутствуют	данные отсутствуют
474	367437.07	2340137.84	данные отсутствуют	данные отсутствуют
475	367428.52	2340183.29	данные отсутствуют	данные отсутствуют
476	367423.15	2340229.65	данные отсутствуют	данные отсутствуют
477	367415.3	2340268.99	данные отсутствуют	данные отсутствуют
478	367408.16	2340314.19	данные отсутствуют	данные отсутствуют
479	367407.8	2340316.76	данные отсутствуют	данные отсутствуют
480	367395.36	2340386.57	данные отсутствуют	данные отсутствуют
481	367391.55	2340403.51	данные отсутствуют	данные отсутствуют
482	367384.8	2340445.01	данные отсутствуют	данные отсутствуют
Государственный регистратор				ФГИС ЕГРН
полное наименование должности			подпись	инициалы, фамилия

М.П.

Выписка из Единого государственного реестра недвижимости об объекте недвижимости
Сведения о частях земельного участка

Земельный участок			
<small>(вид объекта недвижимости)</small>			
Лист №	Раздела 4.2	Всего листов раздела 4.2:	Всего разделов: _____
05.08.2022.№ 99/2022/485554524		Всего листов выписки: _____	
Кадастровый номер:		47:27:0000000:20433	

Номер точки	Координаты, м		Описание закрепления на местности	Средняя квадратическая погрешность определения координат характерных точек границы части земельного участка, м
	X	Y		
1	2	3	4	5
483	367383.87	2340450.23	данные отсутствуют	данные отсутствуют
484	367384.48	2340422.04	данные отсутствуют	данные отсутствуют
485	367387.63	2340402.76	данные отсутствуют	данные отсутствуют
486	367398.8	2340353.13	данные отсутствуют	данные отсутствуют
487	367404.21	2340313.62	данные отсутствуют	данные отсутствуют
488	367411.39	2340268.29	данные отсутствуют	данные отсутствуют
489	367419.21	2340229.04	данные отсутствуют	данные отсутствуют
490	367421.53	2340208.92	данные отсутствуют	данные отсутствуют
491	367448.87	2340078.55	данные отсутствуют	данные отсутствуют
492	367118.13	2342222.06	данные отсутствуют	данные отсутствуют
492	367118.13	2342222.06	данные отсутствуют	данные отсутствуют
493	367099.75	2342233.48	данные отсутствуют	данные отсутствуют
494	367093.22	2342236.58	данные отсутствуют	данные отсутствуют
495	367093.36	2342237.45	данные отсутствуют	данные отсутствуют
496	367089.7	2342239.73	данные отсутствуют	данные отсутствуют
497	367089.55	2342238.89	данные отсутствуют	данные отсутствуют
498	367081.64	2342244.5	данные отсутствуют	данные отсутствуют
Государственный регистратор				ФГИС ЕГРН
полное наименование должности			подпись	инициалы, фамилия

М.П.

Выписка из Единого государственного реестра недвижимости об объекте недвижимости
Сведения о частях земельного участка

Земельный участок			
(вид объекта недвижимости)			
Лист №	Раздела 4.2	Всего листов раздела 4.2:	Всего разделов: _____
05.08.2022.№ 99/2022/485554524		Всего листов выписки: _____	
Кадастровый номер:		47:27:0000000:20433	

Номер точки	Координаты, м		Описание закрепления на местности	Средняя квадратическая погрешность определения координат характерных точек границы части земельного участка, м
	X	Y		
1	2	3	4	5
499	367079.47	2342241.16	данные отсутствуют	данные отсутствуют
500	367090	2342233.71	данные отсутствуют	данные отсутствуют
501	367114.72	2342221.98	данные отсутствуют	данные отсутствуют
502	367117.57	2342220.99	данные отсутствуют	данные отсутствуют
503	367093.48	2342249.78	данные отсутствуют	данные отсутствуют
503	367093.48	2342249.78	данные отсутствуют	данные отсутствуют
504	367095.28	2342248.66	данные отсутствуют	данные отсутствуют
505	367095.41	2342249.42	данные отсутствуют	данные отсутствуют
506	367097.57	2342261.95	данные отсутствуют	данные отсутствуют
507	367096.29	2342262.72	данные отсутствуют	данные отсутствуют
508	367092.55	2342256.22	данные отсутствуют	данные отсутствуют
509	367091.49	2342250.09	данные отсутствуют	данные отсутствуют
510	367090.65	2342245.23	данные отсутствуют	данные отсутствуют
511	366621.79	2342667.55	данные отсутствуют	данные отсутствуют
511	366621.79	2342667.55	данные отсутствуют	данные отсутствуют
512	366622.7	2342669.61	данные отсутствуют	данные отсутствуют
513	366620.06	2342675.06	данные отсутствуют	данные отсутствуют
Государственный регистратор				ФГИС ЕГРН
полное наименование должности			подпись	инициалы, фамилия

М.П.

Выписка из Единого государственного реестра недвижимости об объекте недвижимости
Сведения о частях земельного участка

Земельный участок			
<small>(вид объекта недвижимости)</small>			
Лист №	Раздела 4.2	Всего листов раздела 4.2:	Всего разделов: _____
05.08.2022.№ 99/2022/485554524		Всего листов выписки: _____	
Кадастровый номер:		47:27:0000000:20433	

Номер точки	Координаты, м		Описание закрепления на местности	Средняя квадратическая погрешность определения координат характерных точек границы части земельного участка, м
	X	Y		
1	2	3	4	5
514	366617.11	2342681.15	данные отсутствуют	данные отсутствуют
515	366616.4	2342679.87	данные отсутствуют	данные отсутствуют
516	366616.39	2342679.86	данные отсутствуют	данные отсутствуют
517	366438.09	2343034.67	данные отсутствуют	данные отсутствуют
517	366438.09	2343034.67	данные отсутствуют	данные отсутствуют
518	366421.78	2343071.02	данные отсутствуют	данные отсутствуют
519	366404.23	2343108.97	данные отсутствуют	данные отсутствуют
520	366375.2	2343170.59	данные отсутствуют	данные отсутствуют
521	366374.87	2343171.32	данные отсутствуют	данные отсутствуют
522	366332.94	2343260.38	данные отсутствуют	данные отсутствуют
523	366311.33	2343303.53	данные отсутствуют	данные отсутствуют
524	366308.02	2343309.59	данные отсутствуют	данные отсутствуют
525	366292.61	2343337.42	данные отсутствуют	данные отсутствуют
526	366272.55	2343371.32	данные отсутствуют	данные отсутствуют
527	366262.55	2343396.56	данные отсутствуют	данные отсутствуют
528	366245.92	2343429.66	данные отсутствуют	данные отсутствуют
529	366238.78	2343448.2	данные отсутствуют	данные отсутствуют
Государственный регистратор				ФГИС ЕГРН
полное наименование должности			подпись	инициалы, фамилия

М.П.

Выписка из Единого государственного реестра недвижимости об объекте недвижимости
Сведения о частях земельного участка

Земельный участок			
<small>(вид объекта недвижимости)</small>			
Лист №	Раздела 4.2	Всего листов раздела 4.2:	Всего разделов: _____
05.08.2022.№ 99/2022/485554524		Всего листов выписки: _____	
Кадастровый номер:		47:27:0000000:20433	

Номер точки	Координаты, м		Описание закрепления на местности	Средняя квадратическая погрешность определения координат характерных точек границы части земельного участка, м
	X	Y		
1	2	3	4	5
530	366217.89	2343489.81	данные отсутствуют	данные отсутствуют
531	366210.12	2343501.91	данные отсутствуют	данные отсутствуют
532	366204.07	2343517.36	данные отсутствуют	данные отсутствуют
533	366186.07	2343553.21	данные отсутствуют	данные отсутствуют
534	366166.71	2343590.77	данные отсутствуют	данные отсутствуют
535	366153.72	2343611.03	данные отсутствуют	данные отсутствуют
536	366137.99	2343643.57	данные отсутствуют	данные отсутствуют
537	366112.27	2343689.07	данные отсутствуют	данные отсутствуют
538	366094.43	2343724.35	данные отсутствуют	данные отсутствуют
539	366088.54	2343740.43	данные отсутствуют	данные отсутствуют
540	366070.94	2343777.93	данные отсутствуют	данные отсутствуют
541	366069.75	2343780.48	данные отсутствуют	данные отсутствуют
542	366063.07	2343791.76	данные отсутствуют	данные отсутствуют
543	366055.83	2343808.25	данные отсутствуют	данные отсутствуют
544	366045.16	2343822.62	данные отсутствуют	данные отсутствуют
545	366059.51	2343789.94	данные отсутствуют	данные отсутствуют
546	366076.94	2343760.5	данные отсутствуют	данные отсутствуют
Государственный регистратор				ФГИС ЕГРН
полное наименование должности			подпись	инициалы, фамилия

М.П.

Выписка из Единого государственного реестра недвижимости об объекте недвижимости
Сведения о частях земельного участка

Земельный участок			
<small>(вид объекта недвижимости)</small>			
Лист №	Раздела 4.2	Всего листов раздела 4.2:	Всего разделов: _____
05.08.2022.№ 99/2022/485554524		Всего листов выписки: _____	
Кадастровый номер:		47:27:0000000:20433	

Номер точки	Координаты, м		Описание закрепления на местности	Средняя квадратическая погрешность определения координат характерных точек границы части земельного участка, м
	X	Y		
1	2	3	4	5
547	366090.76	2343722.77	данные отсутствуют	данные отсутствуют
548	366108.74	2343687.2	данные отсутствуют	данные отсутствуют
549	366134.46	2343641.7	данные отсутствуют	данные отсутствуют
550	366150.24	2343609.08	данные отсутствуют	данные отсутствуют
551	366173.52	2343572.77	данные отсутствуют	данные отсутствуют
552	366190.03	2343542.23	данные отсутствуют	данные отсутствуют
553	366206.55	2343500.07	данные отсутствуют	данные отсутствуют
554	366226.44	2343469.12	данные отсутствуют	данные отсутствуют
555	366242.25	2343428.04	данные отсутствуют	данные отсутствуют
556	366258.92	2343394.91	данные отсутствуют	данные отсутствуют
557	366268.96	2343369.56	данные отсутствуют	данные отсутствуют
558	366289.16	2343335.45	данные отсутствуют	данные отсутствуют
559	366304.53	2343307.65	данные отсутствуют	данные отсутствуют
560	366325.03	2343270.14	данные отсутствуют	данные отсутствуют
561	366345.02	2343227.6	данные отсутствуют	данные отсутствуют
562	366371.57	2343168.91	данные отсутствуют	данные отсутствуют
563	366400.6	2343107.27	данные отсутствуют	данные отсутствуют
Государственный регистратор				ФГИС ЕГРН
полное наименование должности			подпись	инициалы, фамилия

М.П.

Выписка из Единого государственного реестра недвижимости об объекте недвижимости
Сведения о частях земельного участка

Земельный участок			
<small>(вид объекта недвижимости)</small>			
Лист №	Раздела 4.2	Всего листов раздела 4.2:	Всего разделов: _____
05.08.2022.№ 99/2022/485554524		Всего листов выписки: _____	
Кадастровый номер:		47:27:0000000:20433	

Номер точки	Координаты, м		Описание закрепления на местности	Средняя квадратическая погрешность определения координат характерных точек границы части земельного участка, м
	X	Y		
1	2	3	4	5
564	366418.15	2343069.37	данные отсутствуют	данные отсутствуют
565	366436.06	2343029.5	данные отсутствуют	данные отсутствуют
566	365968.58	2343981.16	данные отсутствуют	данные отсутствуют
566	365968.58	2343981.16	данные отсутствуют	данные отсутствуют
567	365964.32	2344000.1	данные отсутствуют	данные отсутствуют
568	365963.94	2344001.59	данные отсутствуют	данные отсутствуют
569	365958.4	2344018.07	данные отсутствуют	данные отсутствуют
570	365952.83	2344030.07	данные отсутствуют	данные отсутствуют
571	365949.75	2344036.55	данные отсутствуют	данные отсутствуют
572	365931.26	2344076.35	данные отсутствуют	данные отсутствуют
573	365902.44	2344137.72	данные отсутствуют	данные отсутствуют
574	365881.89	2344177.73	данные отсутствуют	данные отсутствуют
575	365866.01	2344209.71	данные отсутствуют	данные отсутствуют
576	365861.42	2344219.53	данные отсутствуют	данные отсутствуют
577	365835.56	2344269.72	данные отсутствуют	данные отсутствуют
578	365825.84	2344293.44	данные отсутствуют	данные отсутствуют
579	365821.4	2344295	данные отсутствуют	данные отсутствуют
Государственный регистратор				ФГИС ЕГРН
полное наименование должности			подпись	инициалы, фамилия

М.П.

Выписка из Единого государственного реестра недвижимости об объекте недвижимости
Сведения о частях земельного участка

Земельный участок			
(вид объекта недвижимости)			
Лист №	Раздела 4.2	Всего листов раздела 4.2:	Всего разделов:
05.08.2022.№ 99/2022/485554524			
Кадастровый номер:		47:27:0000000:20433	

Номер точки	Координаты, м		Описание закрепления на местности	Средняя квадратическая погрешность определения координат характерных точек границы части земельного участка, м
	X	Y		
1	2	3	4	5
580	365833.32	2344270.44	данные отсутствуют	данные отсутствуют
581	365841.7	2344252.38	данные отсутствуют	данные отсутствуют
582	365864.99	2344202.83	данные отсутствуют	данные отсутствуют
583	365878.33	2344175.94	данные отсутствуют	данные отсутствуют
584	365900.82	2344132.11	данные отсутствуют	данные отсутствуют
585	365917.77	2344098.9	данные отсутствуют	данные отсутствуют
586	365926.74	2344079.14	данные отсутствуют	данные отсутствуют
587	365937.13	2344055.32	данные отсутствуют	данные отсутствуют
588	365952.52	2344023.05	данные отсутствуют	данные отсутствуют
589	365963.66	2343989.91	данные отсутствуют	данные отсутствуют
590	365783.7	2344373.42	данные отсутствуют	данные отсутствуют
591	365765.6	2344405.83	данные отсутствуют	данные отсутствуют
592	365747.75	2344445.12	данные отсутствуют	данные отсутствуют
593	365731.26	2344476.92	данные отсутствуют	данные отсутствуют
594	365714.76	2344509.32	данные отсутствуют	данные отсутствуют
595	365698.43	2344543.77	данные отсутствуют	данные отсутствуют
596	365681.89	2344578.07	данные отсутствуют	данные отсутствуют
Государственный регистратор				ФГИС ЕГРН
полное наименование должности			подпись	инициалы, фамилия

М.П.

Выписка из Единого государственного реестра недвижимости об объекте недвижимости
Сведения о частях земельного участка

Земельный участок			
<small>(вид объекта недвижимости)</small>			
Лист №	Раздела 4.2	Всего листов раздела 4.2:	Всего разделов: _____
05.08.2022.№ 99/2022/485554524		Всего листов выписки: _____	
Кадастровый номер:		47:27:0000000:20433	

Номер точки	Координаты, м		Описание закрепления на местности	Средняя квадратическая погрешность определения координат характерных точек границы части земельного участка, м
	X	Y		
1	2	3	4	5
597	365665.29	2344611.87	данные отсутствуют	данные отсутствуют
598	365649.58	2344644.14	данные отсутствуют	данные отсутствуют
599	365634.35	2344674.2	данные отсутствуют	данные отсутствуют
600	365618.96	2344705.29	данные отсутствуют	данные отсутствуют
601	365612.32	2344718.4	данные отсутствуют	данные отсутствуют
602	365568.13	2344803.35	данные отсутствуют	данные отсутствуют
603	365558.23	2344821.78	данные отсутствуют	данные отсутствуют
604	365550.58	2344837.08	данные отсутствуют	данные отсутствуют
605	365525.52	2344885.25	данные отсутствуют	данные отсутствуют
606	365528.46	2344878.6	данные отсутствуют	данные отсутствуют
607	365539.2	2344850.89	данные отсутствуют	данные отсутствуют
608	365554.68	2344819.94	данные отсутствуют	данные отсутствуют
609	365570.68	2344790.18	данные отсутствуют	данные отсутствуют
610	365583.94	2344764.29	данные отсутствуют	данные отсутствуют
611	365599.18	2344735.5	данные отсутствуют	данные отсутствуют
612	365615.4	2344703.5	данные отсутствуют	данные отсутствуют
613	365630.79	2344672.41	данные отсутствуют	данные отсутствуют
Государственный регистратор				ФГИС ЕГРН
полное наименование должности			подпись	инициалы, фамилия

М.П.

Выписка из Единого государственного реестра недвижимости об объекте недвижимости
Сведения о частях земельного участка

Земельный участок			
(вид объекта недвижимости)			
Лист №	Раздела 4.2	Всего листов раздела 4.2:	Всего разделов: _____
05.08.2022.№ 99/2022/485554524		Всего листов выписки: _____	
Кадастровый номер:		47:27:0000000:20433	

Номер точки	Координаты, м		Описание закрепления на местности	Средняя квадратическая погрешность определения координат характерных точек границы части земельного участка, м
	X	Y		
1	2	3	4	5
614	365645.98	2344642.39	данные отсутствуют	данные отсутствуют
615	365661.69	2344610.12	данные отсутствуют	данные отсутствуют
616	365678.27	2344576.37	данные отсутствуют	данные отсутствуют
617	365694.84	2344542.04	данные отсутствуют	данные отсутствуют
618	365711.16	2344507.57	данные отсутствуют	данные отсутствуют
619	365727.7	2344475.1	данные отсутствуют	данные отсутствуют
620	365744.16	2344443.36	данные отсутствуют	данные отсутствуют
621	365762.04	2344404.03	данные отсутствуют	данные отсутствуют
622	365780.59	2344370.78	данные отсутствуют	данные отсутствуют
623	365793.21	2344346.89	данные отсутствуют	данные отсутствуют
624	365244.85	2345455.33	данные отсутствуют	данные отсутствуют
624	365244.85	2345455.33	данные отсутствуют	данные отсутствуют
625	365241.4	2345462.4	данные отсутствуют	данные отсутствуют
626	365255.21	2345432.61	данные отсутствуют	данные отсутствуют
627	365256.09	2346547.7	данные отсутствуют	данные отсутствуют
627	365256.09	2346547.7	данные отсутствуют	данные отсутствуют
628	365251.1	2346569.22	данные отсутствуют	данные отсутствуют

Государственный регистратор		ФГИС ЕГРН
полное наименование должности	подпись	инициалы, фамилия

М.П.

Выписка из Единого государственного реестра недвижимости об объекте недвижимости
Сведения о частях земельного участка

Земельный участок			
<small>(вид объекта недвижимости)</small>			
Лист №	Раздела 4.2	Всего листов раздела 4.2:	Всего разделов: _____
05.08.2022.№ 99/2022/485554524		Всего листов выписки: _____	
Кадастровый номер:		47:27:0000000:20433	

Номер точки	Координаты, м		Описание закрепления на местности	Средняя квадратическая погрешность определения координат характерных точек границы части земельного участка, м
	X	Y		
1	2	3	4	5
629	365244.4	2346586.36	данные отсутствуют	данные отсутствуют
630	365233.51	2346608.08	данные отсутствуют	данные отсутствуют
631	365215.87	2346632.4	данные отсутствуют	данные отсутствуют
632	365202.02	2346655.76	данные отсутствуют	данные отсутствуют
633	365190.84	2346676.92	данные отсутствуют	данные отсутствуют
634	365186.72	2346682.92	данные отсутствуют	данные отсутствуют
635	365173.58	2346700.58	данные отсутствуют	данные отсутствуют
636	365182.87	2346683.47	данные отсутствуют	данные отсутствуют
637	365198.55	2346653.81	данные отсутствуют	данные отсутствуют
638	365212.52	2346630.2	данные отсутствуют	данные отсутствуют
639	365230.09	2346606	данные отсутствуют	данные отсутствуют
640	365240.73	2346584.76	данные отсутствуют	данные отсутствуют
641	365247.28	2346568.03	данные отсутствуют	данные отсутствуют
642	365254.33	2346537.65	данные отсутствуют	данные отсутствуют
643	365256.9	2346533.31	данные отсутствуют	данные отсутствуют
644	365142.14	2346169.78	данные отсутствуют	данные отсутствуют
644	365142.14	2346169.78	данные отсутствуют	данные отсутствуют
Государственный регистратор				ФГИС ЕГРН
полное наименование должности			подпись	инициалы, фамилия

М.П.

Выписка из Единого государственного реестра недвижимости об объекте недвижимости
Сведения о частях земельного участка

Земельный участок			
<small>(вид объекта недвижимости)</small>			
Лист №	Раздела 4.2	Всего листов раздела 4.2:	Всего разделов:
05.08.2022.№ 99/2022/485554524			
Кадастровый номер:		47:27:0000000:20433	

Номер точки	Координаты, м		Описание закрепления на местности	Средняя квадратическая погрешность определения координат характерных точек границы части земельного участка, м
	X	Y		
1	2	3	4	5
645	365158.57	2346206.04	данные отсутствуют	данные отсутствуют
646	365157.78	2346206.38	данные отсутствуют	данные отсутствуют
647	365153.23	2346195.42	данные отсутствуют	данные отсутствуют
648	365140.52	2346171.13	данные отсутствуют	данные отсутствуют
649	365121.43	2345701.05	данные отсутствуют	данные отсутствуют
649	365121.43	2345701.05	данные отсутствуют	данные отсутствуют
650	365085.74	2345770.15	данные отсутствуют	данные отсутствуют
651	365077.27	2345788.79	данные отсутствуют	данные отсутствуют
652	365078.72	2345788.8	данные отсутствуют	данные отсутствуют
653	365070.47	2345804.56	данные отсутствуют	данные отсутствуют
654	365064.52	2345819.08	данные отсутствуют	данные отсутствуют
655	365059.09	2345829.9	данные отсутствуют	данные отсутствуют
656	365058.44	2345833.92	данные отсутствуют	данные отсутствуют
657	365058.35	2345834.17	данные отсутствуют	данные отсутствуют
658	365058.16	2345835.7	данные отсутствуют	данные отсутствуют
659	365054.14	2345860.59	данные отсутствуют	данные отсутствуют
660	365054.63	2345864.71	данные отсутствуют	данные отсутствуют
Государственный регистратор				ФГИС ЕГРН
полное наименование должности			подпись	инициалы, фамилия

М.П.

Выписка из Единого государственного реестра недвижимости об объекте недвижимости
Сведения о частях земельного участка

Земельный участок			
(вид объекта недвижимости)			
Лист №	Раздела 4.2	Всего листов раздела 4.2:	Всего разделов: _____
05.08.2022.№ 99/2022/485554524		Всего листов выписки: _____	
Кадастровый номер:		47:27:0000000:20433	

Номер точки	Координаты, м		Описание закрепления на местности	Средняя квадратическая погрешность определения координат характерных точек границы части земельного участка, м
	X	Y		
1	2	3	4	5
661	365053.64	2345872.84	данные отсутствуют	данные отсутствуют
662	365052.38	2345912.81	данные отсутствуют	данные отсутствуют
663	365058.27	2345949.33	данные отсутствуют	данные отсутствуют
664	365065.49	2345981.46	данные отсутствуют	данные отсутствуют
665	365074.04	2346018.22	данные отсутствуют	данные отсутствуют
666	365088.16	2346050.38	данные отсутствуют	данные отсутствуют
667	365095.26	2346073.48	данные отсутствуют	данные отсутствуют
668	365119.2	2346127.51	данные отсутствуют	данные отсутствуют
669	365127.73	2346145.34	данные отсутствуют	данные отсутствуют
670	365130.52	2346144.11	данные отсутствуют	данные отсутствуют
671	365141.44	2346168.24	данные отсутствуют	данные отсутствуют
672	365139.76	2346169.66	данные отсутствуют	данные отсутствуют
673	365125.6	2346141.87	данные отсутствуют	данные отсутствуют
674	365110.52	2346111.36	данные отсутствуют	данные отсутствуют
675	365070.26	2346019.45	данные отсутствуют	данные отсутствуют
676	365061.61	2345982.35	данные отсутствуют	данные отсутствуют
677	365054.36	2345950.08	данные отсутствуют	данные отсутствуют
Государственный регистратор				ФГИС ЕГРН
полное наименование должности			подпись	инициалы, фамилия

М.П.

Выписка из Единого государственного реестра недвижимости об объекте недвижимости
Сведения о частях земельного участка

Земельный участок			
(вид объекта недвижимости)			
Лист №	Раздела 4.2	Всего листов раздела 4.2:	Всего разделов: _____
05.08.2022.№ 99/2022/485554524		Всего листов выписки: _____	
Кадастровый номер:		47:27:0000000:20433	

Номер точки	Координаты, м		Описание закрепления на местности	Средняя квадратическая погрешность определения координат характерных точек границы части земельного участка, м
	X	Y		
1	2	3	4	5
678	365048.4	2345913.05	данные отсутствуют	данные отсутствуют
679	365049.67	2345872.55	данные отсутствуют	данные отсутствуют
680	365054.46	2345833.16	данные отсутствуют	данные отсутствуют
681	365066.83	2345802.87	данные отсутствуют	данные отсутствуют
682	365083.34	2345771.37	данные отсутствуют	данные отсутствуют
683	365099.12	2345739.99	данные отсутствуют	данные отсутствуют
684	365115.61	2345706.5	данные отсутствуют	данные отсутствуют
685	365131.32	2345675.79	данные отсутствуют	данные отсутствуют
686	365144.19	2345656.54	данные отсутствуют	данные отсутствуют
687	363370.82	2349808.77	данные отсутствуют	данные отсутствуют
687	363370.82	2349808.77	данные отсутствуют	данные отсутствуют
688	363374.01	2349810.06	данные отсутствуют	данные отсутствуют
689	363282.02	2349969.22	данные отсутствуют	данные отсутствуют
690	363251.39	2350022.64	данные отсутствуют	данные отсутствуют
691	363238.34	2350044.94	данные отсутствуют	данные отсутствуют
692	363219.02	2350078.33	данные отсутствуют	данные отсутствуют
693	363212.87	2350089.81	данные отсутствуют	данные отсутствуют
Государственный регистратор				ФГИС ЕГРН
полное наименование должности			подпись	инициалы, фамилия

М.П.

Выписка из Единого государственного реестра недвижимости об объекте недвижимости
Сведения о частях земельного участка

Земельный участок			
<small>(вид объекта недвижимости)</small>			
Лист №	Раздела 4.2	Всего листов раздела 4.2:	Всего разделов: _____
05.08.2022.№ 99/2022/485554524		Всего листов выписки: _____	
Кадастровый номер:		47:27:0000000:20433	

Номер точки	Координаты, м		Описание закрепления на местности	Средняя квадратическая погрешность определения координат характерных точек границы части земельного участка, м
	X	Y		
1	2	3	4	5
694	363108.83	2350271.23	данные отсутствуют	данные отсутствуют
695	363104.68	2350277.37	данные отсутствуют	данные отсутствуют
696	363090.56	2350303.09	данные отсутствуют	данные отсутствуют
697	363085.39	2350312.12	данные отсутствуют	данные отсутствуют
698	363074.54	2350328.55	данные отсутствуют	данные отсутствуют
699	363058.98	2350354.18	данные отсутствуют	данные отсутствуют
700	363043.41	2350379.86	данные отсутствуют	данные отсутствуют
701	363025.47	2350411.65	данные отсутствуют	данные отсутствуют
702	363008.71	2350442.86	данные отсутствуют	данные отсутствуют
703	363005.61	2350448.36	данные отсутствуют	данные отсутствуют
704	362964.48	2350517.1	данные отсутствуют	данные отсутствуют
705	362956.51	2350528.92	данные отсутствуют	данные отсутствуют
706	362942.72	2350551.7	данные отсутствуют	данные отсутствуют
707	362939.87	2350558.24	данные отсутствуют	данные отсутствуют
708	362937.34	2350562.46	данные отсутствуют	данные отсутствуют
709	362923.15	2350586.63	данные отсутствуют	данные отсутствуют
710	362939.17	2350549.86	данные отсутствуют	данные отсутствуют
Государственный регистратор				ФГИС ЕГРН
полное наименование должности			подпись	инициалы, фамилия

М.П.

Выписка из Единого государственного реестра недвижимости об объекте недвижимости
Сведения о частях земельного участка

Земельный участок			
<small>(вид объекта недвижимости)</small>			
Лист №	Раздела 4.2	Всего листов раздела 4.2:	Всего разделов: _____
05.08.2022.№ 99/2022/485554524		Всего листов выписки: _____	
Кадастровый номер:		47:27:0000000:20433	

Номер точки	Координаты, м		Описание закрепления на местности	Средняя квадратическая погрешность определения координат характерных точек границы части земельного участка, м
	X	Y		
1	2	3	4	5
711	362953.14	2350526.77	данные отсутствуют	данные отсутствуют
712	362971.87	2350499	данные отсутствуют	данные отсутствуют
713	362987.32	2350472.74	данные отсутствуют	данные отсутствуют
714	363005.23	2350440.93	данные отсутствуют	данные отсутствуют
715	363021.98	2350409.72	данные отсутствуют	данные отсутствуют
716	363039.96	2350377.86	данные отсутствуют	данные отсутствуют
717	363055.52	2350352.17	данные отсутствуют	данные отсутствуют
718	363071.15	2350326.44	данные отсутствуют	данные отсутствуют
719	363083.28	2350308.1	данные отсутствуют	данные отсутствуют
720	363101.27	2350275.29	данные отсутствуют	данные отсутствуют
721	363121.35	2350245.63	данные отсутствуют	данные отсутствуют
722	363139.01	2350211.33	данные отсутствуют	данные отсутствуют
723	363157.44	2350178.69	данные отсутствуют	данные отсутствуют
724	363177.6	2350145.4	данные отсутствуют	данные отсутствуют
725	363197.09	2350110.82	данные отсутствуют	данные отсутствуют
726	363215.53	2350076.39	данные отсутствуют	данные отсутствуют
727	363234.89	2350042.93	данные отсутствуют	данные отсутствуют
Государственный регистратор				ФГИС ЕГРН
полное наименование должности			подпись	инициалы, фамилия

М.П.

Выписка из Единого государственного реестра недвижимости об объекте недвижимости
Сведения о частях земельного участка

Земельный участок			
(вид объекта недвижимости)			
Лист №	Раздела 4.2	Всего листов раздела 4.2:	Всего разделов: _____
05.08.2022.№ 99/2022/485554524		Всего листов выписки: _____	
Кадастровый номер:		47:27:0000000:20433	

Номер точки	Координаты, м		Описание закрепления на местности	Средняя квадратическая погрешность определения координат характерных точек границы части земельного участка, м
	X	Y		
1	2	3	4	5
728	363253.16	2350011.74	данные отсутствуют	данные отсутствуют
729	363272.36	2349980.76	данные отсутствуют	данные отсутствуют
730	363290.34	2349950.5	данные отсутствуют	данные отсутствуют
731	363308.36	2349918.21	данные отсутствуют	данные отсутствуют
732	363327.62	2349886.42	данные отсутствуют	данные отсутствуют
733	363347.5	2349851.68	данные отсутствуют	данные отсутствуют
734	363366.6	2349816.42	данные отсутствуют	данные отсутствуют
735	362841.26	2350710.47	данные отсутствуют	данные отсутствуют
735	362841.26	2350710.47	данные отсутствуют	данные отсутствуют
736	362845.26	2350711.29	данные отсутствуют	данные отсутствуют
737	362842.55	2350715	данные отсутствуют	данные отсутствуют
738	362840.44	2350714.57	данные отсутствуют	данные отсутствуют
739	362837.88	2350714.65	данные отсутствуют	данные отсутствуют
740	362840.93	2350710.48	данные отсутствуют	данные отсутствуют
741	362833.63	2350727.23	данные отсутствуют	данные отсутствуют
741	362833.63	2350727.23	данные отсутствуют	данные отсутствуют
742	362828.88	2350727.28	данные отсутствуют	данные отсутствуют
Государственный регистратор				ФГИС ЕГРН
полное наименование должности			подпись	инициалы, фамилия

М.П.

Выписка из Единого государственного реестра недвижимости об объекте недвижимости
Сведения о частях земельного участка

Земельный участок			
<small>(вид объекта недвижимости)</small>			
Лист №	Раздела 4.2	Всего листов раздела 4.2:	Всего разделов: _____
05.08.2022.№ 99/2022/485554524		Всего листов выписки: _____	
Кадастровый номер:		47:27:0000000:20433	

Номер точки	Координаты, м		Описание закрепления на местности	Средняя квадратическая погрешность определения координат характерных точек границы части земельного участка, м
	X	Y		
1	2	3	4	5
743	362828.89	2350726.98	данные отсутствуют	данные отсутствуют
744	362835.07	2350718.5	данные отсутствуют	данные отсутствуют
745	362837.83	2350718.46	данные отсутствуют	данные отсутствуют
746	362838.62	2350716.38	данные отсутствуют	данные отсутствуют
747	362841.7	2350716.17	данные отсутствуют	данные отсутствуют
748	362776.94	2350840.64	данные отсутствуют	данные отсутствуют
748	362776.94	2350840.64	данные отсутствуют	данные отсутствуют
749	362754.91	2350878.19	данные отсутствуют	данные отсутствуют
750	362765.05	2350859.25	данные отсутствуют	данные отсутствуют
751	362778.9	2350831.38	данные отсутствуют	данные отсутствуют
752	362707.52	2350958.96	данные отсутствуют	данные отсутствуют
752	362707.52	2350958.96	данные отсутствуют	данные отсутствуют
753	362713.59	2350947.52	данные отсутствуют	данные отсутствуют
754	362733.18	2350914.68	данные отсутствуют	данные отсутствуют
755	362750.22	2350886.19	данные отсутствуют	данные отсутствуют
756	362639.99	2351074.06	данные отсутствуют	данные отсутствуют
756	362639.99	2351074.06	данные отсутствуют	данные отсутствуют
Государственный регистратор				ФГИС ЕГРН
полное наименование должности			подпись	инициалы, фамилия

М.П.

Выписка из Единого государственного реестра недвижимости об объекте недвижимости
Сведения о частях земельного участка

Земельный участок			
<small>(вид объекта недвижимости)</small>			
Лист №	Раздела 4.2	Всего листов раздела 4.2:	Всего разделов: _____
05.08.2022.№ 99/2022/485554524		Всего листов выписки: _____	
Кадастровый номер:		47:27:0000000:20433	

Номер точки	Координаты, м		Описание закрепления на местности	Средняя квадратическая погрешность определения координат характерных точек границы части земельного участка, м
	X	Y		
1	2	3	4	5
757	362642.68	2351068.67	данные отсутствуют	данные отсутствуют
758	362660.1	2351038.13	данные отсутствуют	данные отсутствуют
759	362672.4	2351018.83	данные отсутствуют	данные отсутствуют
760	362588.74	2351159.04	данные отсутствуют	данные отсутствуют
760	362588.74	2351159.04	данные отсутствуют	данные отсутствуют
761	362594.55	2351148.58	данные отсутствуют	данные отсутствуют
762	362601.23	2351138.55	данные отсутствуют	данные отсутствуют
763	362525.06	2351263.48	данные отсутствуют	данные отсутствуют
763	362525.06	2351263.48	данные отсутствуют	данные отсутствуют
764	362517.42	2351269.91	данные отсутствуют	данные отсутствуют
765	362530.66	2351254.3	данные отсутствуют	данные отсутствуют
766	362306.4	2351416.4	данные отсутствуют	данные отсутствуют
766	362306.4	2351416.4	данные отсутствуют	данные отсутствуют
767	362327.14	2351423.6	данные отсутствуют	данные отсутствуют
768	362319.33	2351425.1	данные отсутствуют	данные отсутствуют
769	362309.35	2351421.64	данные отсутствуют	данные отсутствуют
770	362310.04	2351420.87	данные отсутствуют	данные отсутствуют
Государственный регистратор				ФГИС ЕГРН
полное наименование должности			подпись	инициалы, фамилия

М.П.

Выписка из Единого государственного реестра недвижимости об объекте недвижимости
Сведения о частях земельного участка

Земельный участок			
<small>(вид объекта недвижимости)</small>			
Лист № ___	Раздела 4.2	Всего листов раздела 4.2: ___	Всего разделов: ___
05.08.2022.№ 99/2022/485554524		Всего листов выписки: ___	
Кадастровый номер:		47:27:0000000:20433	

Номер точки	Координаты, м		Описание закрепления на местности	Средняя квадратическая погрешность определения координат характерных точек границы части земельного участка, м
	X	Y		
1	2	3	4	5
771	362304.18	2351415.64	данные отсутствуют	данные отсутствуют

Государственный регистратор		ФГИС ЕГРН
полное наименование должности	подпись	инициалы, фамилия

М.П.

Выписка из Единого государственного реестра недвижимости об объекте недвижимости
Сведения о частях земельного участка

Земельный участок				
(вид объекта недвижимости)				
Лист № ____ Раздела 4.2		Всего листов раздела 4.2: ____		Всего разделов: ____
Всего листов выписки: ____				
05.08.2022.№ 99/2022/485554524				
Кадастровый номер:			47:27:0000000:20433	
Сведения о характерных точках границы части (частей) земельного участка				
Учетный номер части: 6				
Система координат: Местная 167				
Зона №				
Номер точки	Координаты, м		Описание закрепления на местности	Средняя квадратическая погрешность определения координат характерных точек границы части земельного участка, м
	X	Y		
1	2	3	4	5
772	362799.05	2350723.04	данные отсутствуют	данные отсутствуют
772	362799.05	2350723.04	данные отсутствуют	данные отсутствуют
773	362801.05	2350723.04	данные отсутствуют	данные отсутствуют
774	362801.05	2350725.04	данные отсутствуют	данные отсутствуют
775	362799.05	2350725.04	данные отсутствуют	данные отсутствуют

Государственный регистратор		ФГИС ЕГРН
полное наименование должности	подпись	инициалы, фамилия

М.П.

Выписка из Единого государственного реестра недвижимости об объекте недвижимости
Сведения о частях земельного участка

Земельный участок				
(вид объекта недвижимости)				
Лист № ____ Раздела 4.2		Всего листов раздела 4.2: ____		Всего разделов: ____
Всего листов выписки: ____				
05.08.2022.№ 99/2022/485554524				
Кадастровый номер:				47:27:0000000:20433
Сведения о характерных точках границы части (частей) земельного участка				
Учетный номер части: 7				
Система координат: Местная 167				
Зона №				
Номер точки	Координаты, м		Описание закрепления на местности	Средняя квадратическая погрешность определения координат характерных точек границы части земельного участка, м
	X	Y		
1	2	3	4	5
776	367088.92	2342237.89	данные отсутствуют	данные отсутствуют
776	367088.92	2342237.89	данные отсутствуют	данные отсутствуют
777	367089.91	2342237.89	данные отсутствуют	данные отсутствуют
778	367089.91	2342238.88	данные отсутствуют	данные отсутствуют
779	367088.92	2342238.89	данные отсутствуют	данные отсутствуют
780	367086.77	2342237.57	данные отсутствуют	данные отсутствуют
780	367086.77	2342237.57	данные отсутствуют	данные отсутствуют
781	367086.77	2342238.57	данные отсутствуют	данные отсутствуют
782	367085.77	2342238.57	данные отсутствуют	данные отсутствуют
783	367085.77	2342237.57	данные отсутствуют	данные отсутствуют
784	367566.46	2339200.08	данные отсутствуют	данные отсутствуют
784	367566.46	2339200.08	данные отсутствуют	данные отсутствуют
785	367566.46	2339201.08	данные отсутствуют	данные отсутствуют
786	367565.47	2339201.08	данные отсутствуют	данные отсутствуют
787	367565.47	2339200.08	данные отсутствуют	данные отсутствуют
788	367852.63	2338008.1	данные отсутствуют	данные отсутствуют
Государственный регистратор			ФГИС ЕГРН	
полное наименование должности			подпись	
			инициалы, фамилия	

М.П.

Выписка из Единого государственного реестра недвижимости об объекте недвижимости
Сведения о частях земельного участка

Земельный участок			
(вид объекта недвижимости)			
Лист №	Раздела 4.2	Всего листов раздела 4.2:	Всего разделов: _____
05.08.2022.№ 99/2022/485554524		Всего листов выписки: _____	
Кадастровый номер:		47:27:0000000:20433	

Номер точки	Координаты, м		Описание закрепления на местности	Средняя квадратическая погрешность определения координат характерных точек границы части земельного участка, м
	X	Y		
1	2	3	4	5
788	367852.63	2338008.1	данные отсутствуют	данные отсутствуют
789	367853.41	2338008.26	данные отсутствуют	данные отсутствуют
790	367853.2	2338009.22	данные отсутствуют	данные отсутствуют
791	367852.6	2338009.1	данные отсутствуют	данные отсутствуют
792	367726.36	2338356.37	данные отсутствуют	данные отсутствуют
792	367726.36	2338356.37	данные отсутствуют	данные отсутствуют
793	367726.36	2338357.37	данные отсутствуют	данные отсутствуют
794	367725.36	2338357.37	данные отсутствуют	данные отсутствуют
795	367725.36	2338356.37	данные отсутствуют	данные отсутствуют
796	367721.47	2338359.29	данные отсутствуют	данные отсутствуют
796	367721.47	2338359.29	данные отсутствуют	данные отсутствуют
797	367720.47	2338359.29	данные отсутствуют	данные отсутствуют
798	367720.47	2338358.29	данные отсутствуют	данные отсутствуют
799	367721.47	2338358.29	данные отсутствуют	данные отсутствуют
800	367717.44	2338362.61	данные отсутствуют	данные отсутствуют
800	367717.44	2338362.61	данные отсутствуют	данные отсутствуют
801	367717.44	2338363.61	данные отсутствуют	данные отсутствуют
Государственный регистратор				ФГИС ЕГРН
полное наименование должности			подпись	инициалы, фамилия

М.П.

Выписка из Единого государственного реестра недвижимости об объекте недвижимости
Сведения о частях земельного участка

Земельный участок			
<small>(вид объекта недвижимости)</small>			
Лист №	Раздела 4.2	Всего листов раздела 4.2:	Всего разделов:
05.08.2022.№ 99/2022/485554524			
Кадастровый номер:		47:27:0000000:20433	

Номер точки	Координаты, м		Описание закрепления на местности	Средняя квадратическая погрешность определения координат характерных точек границы части земельного участка, м
	X	Y		
1	2	3	4	5
802	367716.44	2338363.61	данные отсутствуют	данные отсутствуют
803	367716.44	2338362.61	данные отсутствуют	данные отсутствуют
804	367677.47	2338449.4	данные отсутствуют	данные отсутствуют
804	367677.47	2338449.4	данные отсутствуют	данные отсутствуют
805	367677.47	2338450.4	данные отсутствуют	данные отсутствуют
806	367676.47	2338450.4	данные отсутствуют	данные отсутствуют
807	367676.47	2338449.4	данные отсутствуют	данные отсутствуют
808	367679.43	2338450.2	данные отсутствуют	данные отсутствуют
808	367679.43	2338450.2	данные отсутствуют	данные отсутствуют
809	367679.43	2338451.2	данные отсутствуют	данные отсутствуют
810	367678.44	2338451.2	данные отсутствуют	данные отсутствуют
811	367678.44	2338450.2	данные отсутствуют	данные отсутствуют
812	367667.8	2338480.82	данные отсутствуют	данные отсутствуют
812	367667.8	2338480.82	данные отсутствуют	данные отсутствуют
813	367666.81	2338480.82	данные отсутствуют	данные отсутствуют
814	367666.81	2338479.82	данные отсутствуют	данные отсутствуют
815	367667.8	2338479.82	данные отсутствуют	данные отсутствуют
Государственный регистратор				ФГИС ЕГРН
полное наименование должности			подпись	инициалы, фамилия

М.П.

Выписка из Единого государственного реестра недвижимости об объекте недвижимости
Сведения о частях земельного участка

Земельный участок			
(вид объекта недвижимости)			
Лист №	Раздела 4.2	Всего листов раздела 4.2:	Всего разделов: _____
05.08.2022.№ 99/2022/485554524		Всего листов выписки: _____	
Кадастровый номер:		47:27:0000000:20433	

Номер точки	Координаты, м		Описание закрепления на местности	Средняя квадратическая погрешность определения координат характерных точек границы части земельного участка, м
	X	Y		
1	2	3	4	5
816	367670.1	2338480.3	данные отсутствуют	данные отсутствуют
816	367670.1	2338480.3	данные отсутствуют	данные отсутствуют
817	367670.1	2338481.3	данные отсутствуют	данные отсутствуют
818	367669.1	2338481.3	данные отсутствуют	данные отсутствуют
819	367669.1	2338480.3	данные отсутствуют	данные отсутствуют
820	367569.65	2338794.62	данные отсутствуют	данные отсутствуют
820	367569.65	2338794.62	данные отсутствуют	данные отсутствуют
821	367568.65	2338794.62	данные отсутствуют	данные отсутствуют
822	367568.65	2338793.61	данные отсутствуют	данные отсутствуют
823	367569.65	2338793.61	данные отсутствуют	данные отсутствуют
824	367570.67	2338797.26	данные отсутствуют	данные отсутствуют
824	367570.67	2338797.26	данные отсутствуют	данные отсутствуют
825	367570.67	2338798.26	данные отсутствуют	данные отсутствуют
826	367569.67	2338798.26	данные отсутствуют	данные отсутствуют
827	367569.67	2338797.26	данные отсутствуют	данные отсутствуют
828	367568.6	2338799.18	данные отсутствуют	данные отсутствуют
828	367568.6	2338799.18	данные отсутствуют	данные отсутствуют
Государственный регистратор				ФГИС ЕГРН
полное наименование должности			подпись	инициалы, фамилия

М.П.

Выписка из Единого государственного реестра недвижимости об объекте недвижимости
Сведения о частях земельного участка

Земельный участок			
<small>(вид объекта недвижимости)</small>			
Лист №	Раздела 4.2	Всего листов раздела 4.2:	Всего разделов: _____
05.08.2022.№ 99/2022/485554524		Всего листов выписки: _____	
Кадастровый номер:		47:27:0000000:20433	

Номер точки	Координаты, м		Описание закрепления на местности	Средняя квадратическая погрешность определения координат характерных точек границы части земельного участка, м
	X	Y		
1	2	3	4	5
829	367568.6	2338800.18	данные отсутствуют	данные отсутствуют
830	367567.6	2338800.18	данные отсутствуют	данные отсутствуют
831	367567.6	2338799.18	данные отсутствуют	данные отсутствуют
832	367632.76	2338835.29	данные отсутствуют	данные отсутствуют
832	367632.76	2338835.29	данные отсутствуют	данные отсутствуют
833	367632.76	2338836.29	данные отсутствуют	данные отсутствуют
834	367631.76	2338836.29	данные отсутствуют	данные отсутствуют
835	367631.76	2338835.29	данные отсутствуют	данные отсутствуют
836	367635.96	2338838.85	данные отсутствуют	данные отсутствуют
836	367635.96	2338838.85	данные отсутствуют	данные отсутствуют
837	367635.96	2338839.85	данные отсутствуют	данные отсутствуют
838	367634.96	2338839.85	данные отсутствуют	данные отсутствуют
839	367634.96	2338838.85	данные отсутствуют	данные отсутствуют
840	367637.72	2338842.61	данные отсутствуют	данные отсутствуют
840	367637.72	2338842.61	данные отсутствуют	данные отсутствуют
841	367637.72	2338843.61	данные отсутствуют	данные отсутствуют
842	367636.72	2338843.61	данные отсутствуют	данные отсутствуют
Государственный регистратор				ФГИС ЕГРН
полное наименование должности			подпись	инициалы, фамилия

М.П.

Выписка из Единого государственного реестра недвижимости об объекте недвижимости
Сведения о частях земельного участка

Земельный участок			
(вид объекта недвижимости)			
Лист №	Раздела 4.2	Всего листов раздела 4.2:	Всего разделов: _____
05.08.2022.№ 99/2022/485554524		Всего листов выписки: _____	
Кадастровый номер:		47:27:0000000:20433	

Номер точки	Координаты, м		Описание закрепления на местности	Средняя квадратическая погрешность определения координат характерных точек границы части земельного участка, м
	X	Y		
1	2	3	4	5
843	367636.72	2338842.61	данные отсутствуют	данные отсутствуют
844	367640.57	2338892.97	данные отсутствуют	данные отсутствуют
844	367640.57	2338892.97	данные отсутствуют	данные отсутствуют
845	367640.39	2338893.93	данные отсутствуют	данные отсутствуют
846	367639.41	2338893.73	данные отсутствуют	данные отсутствуют
847	367639.59	2338892.77	данные отсутствуют	данные отсутствуют
848	367096.28	2342223.76	данные отсутствуют	данные отсутствуют
848	367096.28	2342223.76	данные отсутствуют	данные отсутствуют
849	367095.29	2342223.76	данные отсутствуют	данные отсутствуют
850	367095.29	2342222.76	данные отсутствуют	данные отсутствуют
851	367096.28	2342222.76	данные отсутствуют	данные отсутствуют
852	367523.46	2339358.48	данные отсутствуют	данные отсутствуют
852	367523.46	2339358.48	данные отсутствуют	данные отсутствуют
853	367523.46	2339359.48	данные отсутствуют	данные отсутствуют
854	367522.46	2339359.48	данные отсутствуют	данные отсутствуют
855	367522.46	2339358.48	данные отсутствуют	данные отсутствуют
856	367525.65	2339359.12	данные отсутствуют	данные отсутствуют
Государственный регистратор				ФГИС ЕГРН
полное наименование должности			подпись	инициалы, фамилия

М.П.

Выписка из Единого государственного реестра недвижимости об объекте недвижимости
Сведения о частях земельного участка

Земельный участок			
<small>(вид объекта недвижимости)</small>			
Лист №	Раздела 4.2	Всего листов раздела 4.2:	Всего разделов: _____
05.08.2022.№ 99/2022/485554524		Всего листов выписки: _____	
Кадастровый номер:		47:27:0000000:20433	

Номер точки	Координаты, м		Описание закрепления на местности	Средняя квадратическая погрешность определения координат характерных точек границы части земельного участка, м
	X	Y		
1	2	3	4	5
856	367525.65	2339359.12	данные отсутствуют	данные отсутствуют
857	367525.65	2339360.12	данные отсутствуют	данные отсутствуют
858	367524.65	2339360.12	данные отсутствуют	данные отсутствуют
859	367524.65	2339359.12	данные отсутствуют	данные отсутствуют
860	367509.25	2339435.06	данные отсутствуют	данные отсутствуют
860	367509.25	2339435.06	данные отсутствуют	данные отсутствуют
861	367509.25	2339436.06	данные отсутствуют	данные отсутствуют
862	367508.25	2339436.06	данные отсутствуют	данные отсутствуют
863	367508.25	2339435.06	данные отсутствуют	данные отсутствуют
864	367510.66	2339435.54	данные отсутствуют	данные отсутствуют
864	367510.66	2339435.54	данные отсутствуют	данные отсутствуют
865	367510.66	2339436.54	данные отсутствуют	данные отсутствуют
866	367509.67	2339436.54	данные отсутствуют	данные отсутствуют
867	367509.67	2339435.54	данные отсутствуют	данные отсутствуют
868	367504.57	2339461.88	данные отсутствуют	данные отсутствуют
868	367504.57	2339461.88	данные отсутствуют	данные отсутствуют
869	367504.57	2339462.88	данные отсутствуют	данные отсутствуют
Государственный регистратор				ФГИС ЕГРН
полное наименование должности			подпись	инициалы, фамилия

М.П.

Выписка из Единого государственного реестра недвижимости об объекте недвижимости
Сведения о частях земельного участка

Земельный участок			
(вид объекта недвижимости)			
Лист №	Раздела 4.2	Всего листов раздела 4.2:	Всего разделов: _____
05.08.2022.№ 99/2022/485554524		Всего листов выписки: _____	
Кадастровый номер:		47:27:0000000:20433	

Номер точки	Координаты, м		Описание закрепления на местности	Средняя квадратическая погрешность определения координат характерных точек границы части земельного участка, м
	X	Y		
1	2	3	4	5
870	367503.57	2339462.88	данные отсутствуют	данные отсутствуют
871	367503.57	2339461.88	данные отсутствуют	данные отсутствуют
872	367504.23	2339467.8	данные отсутствуют	данные отсутствуют
872	367504.23	2339467.8	данные отсутствуют	данные отсутствуют
873	367503.23	2339467.8	данные отсутствуют	данные отсутствуют
874	367503.23	2339466.8	данные отсутствуют	данные отсутствуют
875	367504.23	2339466.8	данные отсутствуют	данные отсутствуют
876	367506.26	2339472.81	данные отсутствуют	данные отсутствуют
876	367506.26	2339472.81	данные отсутствуют	данные отсутствуют
877	367505.26	2339472.81	данные отсутствуют	данные отсутствуют
878	367505.26	2339471.81	данные отсутствуют	данные отсутствуют
879	367506.26	2339471.81	данные отсутствуют	данные отсутствуют
880	367549.29	2339525.45	данные отсутствуют	данные отсутствуют
880	367549.29	2339525.45	данные отсутствуют	данные отсутствуют
881	367548.28	2339525.45	данные отсутствуют	данные отсутствуют
882	367548.28	2339524.45	данные отсутствуют	данные отсутствуют
883	367549.29	2339524.45	данные отсутствуют	данные отсутствуют
Государственный регистратор				ФГИС ЕГРН
полное наименование должности			подпись	инициалы, фамилия

М.П.

Выписка из Единого государственного реестра недвижимости об объекте недвижимости
Сведения о частях земельного участка

Земельный участок			
<small>(вид объекта недвижимости)</small>			
Лист №	Раздела 4.2	Всего листов раздела 4.2:	Всего разделов: _____
05.08.2022.№ 99/2022/485554524		Всего листов выписки: _____	
Кадастровый номер:		47:27:0000000:20433	

Номер точки	Координаты, м		Описание закрепления на местности	Средняя квадратическая погрешность определения координат характерных точек границы части земельного участка, м
	X	Y		
1	2	3	4	5
884	367404.35	2340323.45	данные отсутствуют	данные отсутствуют
884	367404.35	2340323.45	данные отсутствуют	данные отсутствуют
885	367403.36	2340323.45	данные отсутствуют	данные отсутствуют
886	367403.36	2340322.45	данные отсутствуют	данные отсутствуют
887	367404.35	2340322.45	данные отсутствуют	данные отсутствуют
888	367141.79	2342198.62	данные отсутствуют	данные отсутствуют
888	367141.79	2342198.62	данные отсутствуют	данные отсутствуют
889	367141.79	2342199.62	данные отсутствуют	данные отсутствуют
890	367140.79	2342199.62	данные отсутствуют	данные отсутствуют
891	367140.79	2342198.62	данные отсутствуют	данные отсутствуют
892	367134.45	2342202.5	данные отсутствуют	данные отсутствуют
892	367134.45	2342202.5	данные отсутствуют	данные отсутствуют
893	367134.45	2342203.5	данные отсутствуют	данные отсутствуют
894	367133.45	2342203.5	данные отсутствуют	данные отсутствуют
895	367133.45	2342202.5	данные отсутствуют	данные отсутствуют
896	367135.31	2342204.5	данные отсутствуют	данные отсутствуют
896	367135.31	2342204.5	данные отсутствуют	данные отсутствуют
Государственный регистратор				ФГИС ЕГРН
полное наименование должности			подпись	инициалы, фамилия

М.П.

Выписка из Единого государственного реестра недвижимости об объекте недвижимости
Сведения о частях земельного участка

Земельный участок			
<small>(вид объекта недвижимости)</small>			
Лист №	Раздела 4.2	Всего листов раздела 4.2:	Всего разделов: _____
05.08.2022.№ 99/2022/485554524		Всего листов выписки: _____	
Кадастровый номер:		47:27:0000000:20433	

Номер точки	Координаты, м		Описание закрепления на местности	Средняя квадратическая погрешность определения координат характерных точек границы части земельного участка, м
	X	Y		
1	2	3	4	5
897	367135.31	2342205.5	данные отсутствуют	данные отсутствуют
898	367134.32	2342205.5	данные отсутствуют	данные отсутствуют
899	367134.32	2342204.5	данные отсутствуют	данные отсутствуют
900	367104.31	2342219	данные отсутствуют	данные отсутствуют
900	367104.31	2342219	данные отсутствуют	данные отсутствуют
901	367104.31	2342220	данные отсутствуют	данные отсутствуют
902	367103.31	2342220	данные отсутствуют	данные отсутствуют
903	367103.31	2342219	данные отсутствуют	данные отсутствуют
904	367105.16	2342222.16	данные отсутствуют	данные отсутствуют
904	367105.16	2342222.16	данные отсутствуют	данные отсутствуют
905	367104.16	2342222.16	данные отсутствуют	данные отсутствуют
906	367104.16	2342221.16	данные отсутствуют	данные отсутствуют
907	367105.16	2342221.16	данные отсутствуют	данные отсутствуют
908	365536.75	2344828.56	данные отсутствуют	данные отсутствуют
908	365536.75	2344828.56	данные отсутствуют	данные отсутствуют
909	365536.05	2344829.28	данные отсутствуют	данные отсутствуют
910	365534.62	2344827.88	данные отсутствуют	данные отсутствуют
Государственный регистратор				ФГИС ЕГРН
полное наименование должности			подпись	инициалы, фамилия

М.П.

Выписка из Единого государственного реестра недвижимости об объекте недвижимости
Сведения о частях земельного участка

Земельный участок			
(вид объекта недвижимости)			
Лист №	Раздела 4.2	Всего листов раздела 4.2:	Всего разделов: _____
05.08.2022.№ 99/2022/485554524		Всего листов выписки: _____	
Кадастровый номер:		47:27:0000000:20433	

Номер точки	Координаты, м		Описание закрепления на местности	Средняя квадратическая погрешность определения координат характерных точек границы части земельного участка, м
	X	Y		
1	2	3	4	5
911	365535.32	2344827.16	данные отсутствуют	данные отсутствуют
912	365840.25	2344259.17	данные отсутствуют	данные отсутствуют
912	365840.25	2344259.17	данные отсутствуют	данные отсутствуют
913	365840.85	2344259.48	данные отсутствуют	данные отсутствуют
914	365840.37	2344260.42	данные отсутствуют	данные отсутствуют
915	365839.79	2344260.09	данные отсутствуют	данные отсутствуют
916	367522.08	2339691.45	данные отсутствуют	данные отсутствуют
916	367522.08	2339691.45	данные отсутствуют	данные отсутствуют
917	367521.07	2339691.45	данные отсутствуют	данные отсутствуют
918	367521.07	2339690.45	данные отсутствуют	данные отсутствуют
919	367522.08	2339690.45	данные отсутствуют	данные отсутствуют
920	362328.14	2351422.81	данные отсутствуют	данные отсутствуют
920	362328.14	2351422.81	данные отсутствуют	данные отсутствуют
921	362329.14	2351422.81	данные отсутствуют	данные отсутствуют
922	362329.14	2351423.22	данные отсутствуют	данные отсутствуют
923	362328.15	2351423.41	данные отсутствуют	данные отсутствуют
924	362320.06	2351422.89	данные отсутствуют	данные отсутствуют
Государственный регистратор				ФГИС ЕГРН
полное наименование должности			подпись	инициалы, фамилия

М.П.

Выписка из Единого государственного реестра недвижимости об объекте недвижимости
Сведения о частях земельного участка

Земельный участок			
(вид объекта недвижимости)			
Лист №	Раздела 4.2	Всего листов раздела 4.2:	Всего разделов: _____
05.08.2022.№ 99/2022/485554524		Всего листов выписки: _____	
Кадастровый номер:		47:27:0000000:20433	

Номер точки	Координаты, м		Описание закрепления на местности	Средняя квадратическая погрешность определения координат характерных точек границы части земельного участка, м
	X	Y		
1	2	3	4	5
924	362320.06	2351422.89	данные отсутствуют	данные отсутствуют
925	362320.06	2351423.89	данные отсутствуют	данные отсутствуют
926	362319.06	2351423.89	данные отсутствуют	данные отсутствуют
927	362319.06	2351422.89	данные отсутствуют	данные отсутствуют
928	362323.61	2351417.68	данные отсутствуют	данные отсутствуют
928	362323.61	2351417.68	данные отсутствуют	данные отсутствуют
929	362323.61	2351418.69	данные отсутствуют	данные отсутствуют
930	362322.62	2351418.69	данные отсутствуют	данные отсутствуют
931	362322.62	2351417.68	данные отсутствуют	данные отсутствуют
932	362328.97	2351412.44	данные отсутствуют	данные отсутствуют
932	362328.97	2351412.44	данные отсутствуют	данные отсутствуют
933	362328.97	2351413.44	данные отсутствуют	данные отсутствуют
934	362327.98	2351413.44	данные отсутствуют	данные отсутствуют
935	362327.98	2351412.44	данные отсутствуют	данные отсутствуют
936	362333.89	2351407.92	данные отсутствуют	данные отсутствуют
936	362333.89	2351407.92	данные отсутствуют	данные отсутствуют
937	362333.89	2351408.92	данные отсутствуют	данные отсутствуют
Государственный регистратор				ФГИС ЕГРН
полное наименование должности			подпись	инициалы, фамилия

М.П.

Выписка из Единого государственного реестра недвижимости об объекте недвижимости
Сведения о частях земельного участка

Земельный участок			
<small>(вид объекта недвижимости)</small>			
Лист №	Раздела 4.2	Всего листов раздела 4.2:	Всего разделов: _____
05.08.2022.№ 99/2022/485554524		Всего листов выписки: _____	
Кадастровый номер:		47:27:0000000:20433	

Номер точки	Координаты, м		Описание закрепления на местности	Средняя квадратическая погрешность определения координат характерных точек границы части земельного участка, м
	X	Y		
1	2	3	4	5
938	362332.89	2351408.92	данные отсутствуют	данные отсутствуют
939	362332.89	2351407.92	данные отсутствуют	данные отсутствуют
940	362338.79	2351403.59	данные отсутствуют	данные отсутствуют
940	362338.79	2351403.59	данные отсутствуют	данные отсутствуют
941	362338.79	2351404.59	данные отсутствуют	данные отсутствуют
942	362337.8	2351404.59	данные отсутствуют	данные отсутствуют
943	362337.8	2351403.59	данные отсутствуют	данные отсутствуют
944	362428.33	2351330.5	данные отсутствуют	данные отсутствуют
944	362428.33	2351330.5	данные отсутствуют	данные отсутствуют
945	362428.33	2351331.5	данные отсутствуют	данные отсутствуют
946	362427.33	2351331.5	данные отсутствуют	данные отсутствуют
947	362427.33	2351330.5	данные отсутствуют	данные отсутствуют
948	362455.59	2351307.32	данные отсутствуют	данные отсутствуют
948	362455.59	2351307.32	данные отсутствуют	данные отсутствуют
949	362455.59	2351308.32	данные отсутствуют	данные отсутствуют
950	362454.6	2351308.32	данные отсутствуют	данные отсутствуют
951	362454.6	2351307.32	данные отсутствуют	данные отсутствуют
Государственный регистратор				ФГИС ЕГРН
полное наименование должности			подпись	инициалы, фамилия

М.П.

Выписка из Единого государственного реестра недвижимости об объекте недвижимости
Сведения о частях земельного участка

Земельный участок			
(вид объекта недвижимости)			
Лист №	Раздела 4.2	Всего листов раздела 4.2:	Всего разделов: _____
05.08.2022.№ 99/2022/485554524		Всего листов выписки: _____	
Кадастровый номер:		47:27:0000000:20433	

Номер точки	Координаты, м		Описание закрепления на местности	Средняя квадратическая погрешность определения координат характерных точек границы части земельного участка, м
	X	Y		
1	2	3	4	5
952	362454.24	2351305.68	данные отсутствуют	данные отсутствуют
952	362454.24	2351305.68	данные отсутствуют	данные отсутствуют
953	362454.24	2351306.68	данные отсутствуют	данные отсутствуют
954	362453.25	2351306.68	данные отсутствуют	данные отсутствуют
955	362453.25	2351305.68	данные отсутствуют	данные отсутствуют
956	362477.16	2351289.35	данные отсутствуют	данные отсутствуют
956	362477.16	2351289.35	данные отсутствуют	данные отсутствуют
957	362477.16	2351290.35	данные отсутствуют	данные отсутствуют
958	362476.16	2351290.35	данные отсутствуют	данные отсутствуют
959	362476.16	2351289.35	данные отсутствуют	данные отсутствуют
960	362475.82	2351288.63	данные отсутствуют	данные отсутствуют
960	362475.82	2351288.63	данные отсутствуют	данные отсутствуют
961	362474.83	2351288.63	данные отсутствуют	данные отсутствуют
962	362474.83	2351287.63	данные отсутствуют	данные отсутствуют
963	362475.82	2351287.63	данные отсутствуют	данные отсутствуют
964	362511.44	2351256.16	данные отсутствуют	данные отсутствуют
964	362511.44	2351256.16	данные отсутствуют	данные отсутствуют
Государственный регистратор				ФГИС ЕГРН
полное наименование должности			подпись	инициалы, фамилия

М.П.

Выписка из Единого государственного реестра недвижимости об объекте недвижимости
Сведения о частях земельного участка

Земельный участок			
(вид объекта недвижимости)			
Лист №	Раздела 4.2	Всего листов раздела 4.2:	Всего разделов: _____
05.08.2022.№ 99/2022/485554524		Всего листов выписки: _____	
Кадастровый номер:		47:27:0000000:20433	

Номер точки	Координаты, м		Описание закрепления на местности	Средняя квадратическая погрешность определения координат характерных точек границы части земельного участка, м
	X	Y		
1	2	3	4	5
965	362511.44	2351257.16	данные отсутствуют	данные отсутствуют
966	362510.45	2351257.16	данные отсутствуют	данные отсутствуют
967	362510.45	2351256.16	данные отсутствуют	данные отсутствуют
968	362683.79	2350977.39	данные отсутствуют	данные отсутствуют
968	362683.79	2350977.39	данные отсутствуют	данные отсутствуют
969	362685.64	2350978.15	данные отсутствуют	данные отсутствуют
970	362685.28	2350979.11	данные отсутствуют	данные отсутствуют
971	362683.43	2350978.35	данные отсутствуют	данные отсутствуют
972	362808.64	2350725.28	данные отсутствуют	данные отсутствуют
972	362808.64	2350725.28	данные отсутствуют	данные отсутствуют
973	362811.62	2350725.68	данные отсутствуют	данные отсутствуют
974	362811.53	2350726.68	данные отсутствуют	данные отсутствуют
975	362808.53	2350726.28	данные отсутствуют	данные отсутствуют
976	362768.66	2350831.72	данные отсутствуют	данные отсутствуют
976	362768.66	2350831.72	данные отсутствуют	данные отсутствуют
977	362768.66	2350832.72	данные отсутствуют	данные отсутствуют
978	362767.66	2350832.72	данные отсутствуют	данные отсутствуют
Государственный регистратор				ФГИС ЕГРН
полное наименование должности			подпись	инициалы, фамилия

М.П.

Выписка из Единого государственного реестра недвижимости об объекте недвижимости
Сведения о частях земельного участка

Земельный участок			
(вид объекта недвижимости)			
Лист №	Раздела 4.2	Всего листов раздела 4.2:	Всего разделов: _____
05.08.2022.№ 99/2022/485554524		Всего листов выписки: _____	
Кадастровый номер:		47:27:0000000:20433	

Номер точки	Координаты, м		Описание закрепления на местности	Средняя квадратическая погрешность определения координат характерных точек границы части земельного участка, м
	X	Y		
1	2	3	4	5
979	362767.66	2350831.72	данные отсутствуют	данные отсутствуют
980	362778.96	2350782.37	данные отсутствуют	данные отсутствуют
980	362778.96	2350782.37	данные отсутствуют	данные отсутствуют
981	362778.96	2350783.37	данные отсутствуют	данные отсутствуют
982	362777.97	2350783.37	данные отсутствуют	данные отсутствуют
983	362777.97	2350782.37	данные отсутствуют	данные отсутствуют
984	362783.17	2350773.4	данные отсутствуют	данные отсутствуют
984	362783.17	2350773.4	данные отсутствуют	данные отсутствуют
985	362783.17	2350774.4	данные отсутствуют	данные отсутствуют
986	362782.17	2350774.4	данные отсутствуют	данные отсутствуют
987	362782.17	2350773.4	данные отсутствуют	данные отсутствуют
988	362803.26	2350736.97	данные отсутствуют	данные отсутствуют
988	362803.26	2350736.97	данные отсутствуют	данные отсутствуют
989	362803.26	2350737.97	данные отсутствуют	данные отсутствуют
990	362802.26	2350737.97	данные отсутствуют	данные отсутствуют
991	362802.26	2350736.97	данные отсутствуют	данные отсутствуют
992	362804.71	2350734.57	данные отсутствуют	данные отсутствуют
Государственный регистратор				ФГИС ЕГРН
полное наименование должности			подпись	инициалы, фамилия

М.П.

Выписка из Единого государственного реестра недвижимости об объекте недвижимости
Сведения о частях земельного участка

Земельный участок			
<small>(вид объекта недвижимости)</small>			
Лист №	Раздела 4.2	Всего листов раздела 4.2:	Всего разделов: _____
05.08.2022.№ 99/2022/485554524		Всего листов выписки: _____	
Кадастровый номер:		47:27:0000000:20433	

Номер точки	Координаты, м		Описание закрепления на местности	Средняя квадратическая погрешность определения координат характерных точек границы части земельного участка, м
	X	Y		
1	2	3	4	5
992	362804.71	2350734.57	данные отсутствуют	данные отсутствуют
993	362804.71	2350735.57	данные отсутствуют	данные отсутствуют
994	362803.71	2350735.57	данные отсутствуют	данные отсутствуют
995	362803.71	2350734.57	данные отсутствуют	данные отсутствуют
996	362805.89	2350734.21	данные отсутствуют	данные отсутствуют
996	362805.89	2350734.21	данные отсутствуют	данные отсутствуют
997	362804.89	2350734.21	данные отсутствуют	данные отсутствуют
998	362804.89	2350733.21	данные отсутствуют	данные отсутствуют
999	362805.89	2350733.21	данные отсутствуют	данные отсутствуют
1000	362809.12	2350724.12	данные отсутствуют	данные отсутствуют
1000	362809.12	2350724.12	данные отсутствуют	данные отсутствуют
1001	362809.12	2350725.12	данные отсутствуют	данные отсутствуют
1002	362808.12	2350725.12	данные отсутствуют	данные отсутствуют
1003	362808.12	2350724.12	данные отсутствуют	данные отсутствуют
1004	362811.15	2350721.6	данные отсутствуют	данные отсутствуют
1004	362811.15	2350721.6	данные отсутствуют	данные отсутствуют
1005	362811.15	2350722.6	данные отсутствуют	данные отсутствуют
Государственный регистратор				ФГИС ЕГРН
полное наименование должности			подпись	инициалы, фамилия

М.П.

Выписка из Единого государственного реестра недвижимости об объекте недвижимости
Сведения о частях земельного участка

Земельный участок			
<small>(вид объекта недвижимости)</small>			
Лист №	Раздела 4.2	Всего листов раздела 4.2:	Всего разделов:
05.08.2022.№ 99/2022/485554524			
Кадастровый номер:		47:27:0000000:20433	

Номер точки	Координаты, м		Описание закрепления на местности	Средняя квадратическая погрешность определения координат характерных точек границы части земельного участка, м
	X	Y		
1	2	3	4	5
1006	362810.15	2350722.6	данные отсутствуют	данные отсутствуют
1007	362810.15	2350721.6	данные отсутствуют	данные отсутствуют
1008	362814.85	2350720.88	данные отсутствуют	данные отсутствуют
1008	362814.85	2350720.88	данные отсутствуют	данные отсутствуют
1009	362814.85	2350721.88	данные отсутствуют	данные отсутствуют
1010	362813.85	2350721.88	данные отсутствуют	данные отсутствуют
1011	362813.85	2350720.88	данные отсутствуют	данные отсутствуют
1012	362811.65	2350720.28	данные отсутствуют	данные отсутствуют
1012	362811.65	2350720.28	данные отсутствуют	данные отсутствуют
1013	362810.65	2350720.28	данные отсутствуют	данные отсутствуют
1014	362810.65	2350719.28	данные отсутствуют	данные отсутствуют
1015	362811.65	2350719.28	данные отсутствуют	данные отсутствуют
1016	362821.24	2350708.67	данные отсутствуют	данные отсутствуют
1016	362821.24	2350708.67	данные отсутствуют	данные отсутствуют
1017	362821.24	2350709.67	данные отсутствуют	данные отсутствуют
1018	362820.25	2350709.67	данные отсутствуют	данные отсутствуют
1019	362820.25	2350708.67	данные отсутствуют	данные отсутствуют
Государственный регистратор				ФГИС ЕГРН
полное наименование должности			подпись	инициалы, фамилия

М.П.

Выписка из Единого государственного реестра недвижимости об объекте недвижимости
Сведения о частях земельного участка

Земельный участок			
(вид объекта недвижимости)			
Лист №	Раздела 4.2	Всего листов раздела 4.2:	Всего разделов: _____
05.08.2022.№ 99/2022/485554524		Всего листов выписки: _____	
Кадастровый номер:		47:27:0000000:20433	

Номер точки	Координаты, м		Описание закрепления на местности	Средняя квадратическая погрешность определения координат характерных точек границы части земельного участка, м
	X	Y		
1	2	3	4	5
1020	362820.3	2350705.39	данные отсутствуют	данные отсутствуют
1020	362820.3	2350705.39	данные отсутствуют	данные отсутствуют
1021	362820.3	2350706.39	данные отсутствуют	данные отсутствуют
1022	362819.3	2350706.39	данные отсутствуют	данные отсутствуют
1023	362819.3	2350705.39	данные отсутствуют	данные отсутствуют
1024	362823.2	2350702.79	данные отсутствуют	данные отсутствуют
1024	362823.2	2350702.79	данные отсутствуют	данные отсутствуют
1025	362823.2	2350703.79	данные отсутствуют	данные отсутствуют
1026	362822.2	2350703.79	данные отсутствуют	данные отсутствуют
1027	362822.2	2350702.79	данные отсутствуют	данные отсутствуют
1028	362821.6	2350702.47	данные отсутствуют	данные отсутствуют
1028	362821.6	2350702.47	данные отсутствуют	данные отсутствуют
1029	362820.6	2350702.47	данные отсутствуют	данные отсутствуют
1030	362820.6	2350701.46	данные отсутствуют	данные отсутствуют
1031	362821.6	2350701.46	данные отсутствуют	данные отсутствуют
1032	362834.85	2350683.05	данные отсутствуют	данные отсутствуют
1032	362834.85	2350683.05	данные отсутствуют	данные отсутствуют
Государственный регистратор				ФГИС ЕГРН
полное наименование должности			подпись	инициалы, фамилия

М.П.

Выписка из Единого государственного реестра недвижимости об объекте недвижимости
Сведения о частях земельного участка

Земельный участок			
(вид объекта недвижимости)			
Лист №	Раздела 4.2	Всего листов раздела 4.2:	Всего разделов: _____
05.08.2022.№ 99/2022/485554524		Всего листов выписки: _____	
Кадастровый номер:		47:27:0000000:20433	

Номер точки	Координаты, м		Описание закрепления на местности	Средняя квадратическая погрешность определения координат характерных точек границы части земельного участка, м
	X	Y		
1	2	3	4	5
1033	362834.85	2350684.05	данные отсутствуют	данные отсутствуют
1034	362833.86	2350684.05	данные отсутствуют	данные отсутствуют
1035	362833.86	2350683.05	данные отсутствуют	данные отсутствуют
1036	362837.36	2350679.45	данные отсутствуют	данные отсутствуют
1036	362837.36	2350679.45	данные отсутствуют	данные отсутствуют
1037	362837.36	2350680.45	данные отсутствуют	данные отсутствуют
1038	362836.36	2350680.45	данные отсутствуют	данные отсутствуют
1039	362836.36	2350679.45	данные отсутствуют	данные отсутствуют
1040	362848.53	2350669.52	данные отсутствуют	данные отсутствуют
1040	362848.53	2350669.52	данные отсутствуют	данные отсутствуют
1041	362848.53	2350670.52	данные отсутствуют	данные отсутствуют
1042	362847.53	2350670.52	данные отсутствуют	данные отсутствуют
1043	362847.53	2350669.52	данные отсутствуют	данные отсутствуют
1044	362851.36	2350666.32	данные отсутствуют	данные отсутствуют
1044	362851.36	2350666.32	данные отсутствуют	данные отсутствуют
1045	362851.36	2350667.32	данные отсутствуют	данные отсутствуют
1046	362850.36	2350667.32	данные отсутствуют	данные отсутствуют
Государственный регистратор				ФГИС ЕГРН
полное наименование должности			подпись	инициалы, фамилия

М.П.

Выписка из Единого государственного реестра недвижимости об объекте недвижимости
Сведения о частях земельного участка

Земельный участок			
<small>(вид объекта недвижимости)</small>			
Лист №	Раздела 4.2	Всего листов раздела 4.2:	Всего разделов: _____
05.08.2022.№ 99/2022/485554524		Всего листов выписки: _____	
Кадастровый номер:		47:27:0000000:20433	

Номер точки	Координаты, м		Описание закрепления на местности	Средняя квадратическая погрешность определения координат характерных точек границы части земельного участка, м
	X	Y		
1	2	3	4	5
1047	362850.36	2350666.32	данные отсутствуют	данные отсутствуют
1048	362887.15	2350631.65	данные отсутствуют	данные отсутствуют
1048	362887.15	2350631.65	данные отсутствуют	данные отсутствуют
1049	362886.15	2350631.65	данные отсутствуют	данные отсутствуют
1050	362886.15	2350630.65	данные отсутствуют	данные отсутствуют
1051	362887.15	2350630.65	данные отсутствуют	данные отсутствуют
1052	362907.42	2350599.63	данные отсутствуют	данные отсутствуют
1052	362907.42	2350599.63	данные отсутствуют	данные отсутствуют
1053	362907.42	2350600.63	данные отсутствуют	данные отсутствуют
1054	362906.42	2350600.63	данные отсутствуют	данные отсутствуют
1055	362906.42	2350599.63	данные отсутствуют	данные отсутствуют
1056	362933.1	2350557.08	данные отсутствуют	данные отсутствуют
1056	362933.1	2350557.08	данные отсутствуют	данные отсутствуют
1057	362933.1	2350558.08	данные отсутствуют	данные отсутствуют
1058	362932.1	2350558.08	данные отсутствуют	данные отсутствуют
1059	362932.1	2350557.08	данные отсутствуют	данные отсутствуют
1060	362934.37	2350554.95	данные отсутствуют	данные отсутствуют
Государственный регистратор				ФГИС ЕГРН
полное наименование должности			подпись	инициалы, фамилия

М.П.

Выписка из Единого государственного реестра недвижимости об объекте недвижимости
Сведения о частях земельного участка

Земельный участок			
(вид объекта недвижимости)			
Лист №	Раздела 4.2	Всего листов раздела 4.2:	Всего разделов: _____
05.08.2022.№ 99/2022/485554524		Всего листов выписки: _____	
Кадастровый номер:		47:27:0000000:20433	

Номер точки	Координаты, м		Описание закрепления на местности	Средняя квадратическая погрешность определения координат характерных точек границы части земельного участка, м
	X	Y		
1	2	3	4	5
1060	362934.37	2350554.95	данные отсутствуют	данные отсутствуют
1061	362934.37	2350555.96	данные отсутствуют	данные отсутствуют
1062	362933.38	2350555.96	данные отсутствуют	данные отсутствуют
1063	362933.38	2350554.95	данные отсутствуют	данные отсутствуют
1064	363032.56	2350392.75	данные отсутствуют	данные отсутствуют
1064	363032.56	2350392.75	данные отсутствуют	данные отсутствуют
1065	363032.56	2350393.75	данные отсутствуют	данные отсутствуют
1066	363031.56	2350393.75	данные отсутствуют	данные отсутствуют
1067	363031.56	2350392.75	данные отсутствуют	данные отсутствуют
1068	363188.49	2350118.31	данные отсутствуют	данные отсутствуют
1068	363188.49	2350118.31	данные отсутствуют	данные отсутствуют
1069	363187.49	2350118.31	данные отсутствуют	данные отсутствуют
1070	363187.49	2350117.3	данные отсутствуют	данные отсутствуют
1071	363188.49	2350117.3	данные отсутствуют	данные отсутствуют
1072	363196.4	2350115.14	данные отсутствуют	данные отсутствуют
1072	363196.4	2350115.14	данные отсутствуют	данные отсутствуют
1073	363196.4	2350116.14	данные отсутствуют	данные отсутствуют
Государственный регистратор				ФГИС ЕГРН
полное наименование должности			подпись	инициалы, фамилия

М.П.

Выписка из Единого государственного реестра недвижимости об объекте недвижимости
Сведения о частях земельного участка

Земельный участок			
<small>(вид объекта недвижимости)</small>			
Лист №	Раздела 4.2	Всего листов раздела 4.2:	Всего разделов: _____
05.08.2022.№ 99/2022/485554524		Всего листов выписки: _____	
Кадастровый номер:		47:27:0000000:20433	

Номер точки	Координаты, м		Описание закрепления на местности	Средняя квадратическая погрешность определения координат характерных точек границы части земельного участка, м
	X	Y		
1	2	3	4	5
1074	363195.4	2350116.14	данные отсутствуют	данные отсутствуют
1075	363195.4	2350115.14	данные отсутствуют	данные отсутствуют
1076	363189.64	2350118.39	данные отсутствуют	данные отсутствуют
1076	363189.64	2350118.39	данные отсутствуют	данные отсутствуют
1077	363189.64	2350119.39	данные отсутствуют	данные отсутствуют
1078	363188.63	2350119.39	данные отсутствуют	данные отсутствуют
1079	363188.63	2350118.39	данные отсутствуют	данные отсутствуют
1080	363364.1	2349822.56	данные отсутствуют	данные отсутствуют
1080	363364.1	2349822.56	данные отсутствуют	данные отсутствуют
1081	363364.1	2349823.56	данные отсутствуют	данные отсутствуют
1082	363363.11	2349823.56	данные отсутствуют	данные отсутствуют
1083	363363.11	2349822.56	данные отсутствуют	данные отсутствуют
1084	363363.95	2349817.32	данные отсутствуют	данные отсутствуют
1084	363363.95	2349817.32	данные отсутствуют	данные отсутствуют
1085	363362.95	2349817.32	данные отсутствуют	данные отсутствуют
1086	363362.95	2349816.32	данные отсутствуют	данные отсутствуют
1087	363363.95	2349816.32	данные отсутствуют	данные отсутствуют
Государственный регистратор				ФГИС ЕГРН
полное наименование должности			подпись	инициалы, фамилия

М.П.

Выписка из Единого государственного реестра недвижимости об объекте недвижимости
Сведения о частях земельного участка

Земельный участок			
(вид объекта недвижимости)			
Лист №	Раздела 4.2	Всего листов раздела 4.2:	Всего разделов: _____
05.08.2022.№ 99/2022/485554524		Всего листов выписки: _____	
Кадастровый номер:		47:27:0000000:20433	

Номер точки	Координаты, м		Описание закрепления на местности	Средняя квадратическая погрешность определения координат характерных точек границы части земельного участка, м
	X	Y		
1	2	3	4	5
1088	363366.39	2349813.6	данные отсутствуют	данные отсутствуют
1088	363366.39	2349813.6	данные отсутствуют	данные отсутствуют
1089	363366.39	2349814.6	данные отсутствуют	данные отсутствуют
1090	363365.39	2349814.6	данные отсутствуют	данные отсутствуют
1091	363365.39	2349813.6	данные отсутствуют	данные отсутствуют
1092	363364.42	2349813.32	данные отсутствуют	данные отсутствуют
1092	363364.42	2349813.32	данные отсутствуют	данные отсутствуют
1093	363363.42	2349813.32	данные отсутствуют	данные отсутствуют
1094	363363.42	2349812.32	данные отсутствуют	данные отсутствуют
1095	363364.42	2349812.32	данные отсутствуют	данные отсутствуют
1096	365234.85	2346601.18	данные отсутствуют	данные отсутствуют
1096	365234.85	2346601.18	данные отсутствуют	данные отсутствуют
1097	365234.85	2346602.18	данные отсутствуют	данные отсутствуют
1098	365233.85	2346602.18	данные отсутствуют	данные отсутствуют
1099	365233.85	2346601.18	данные отсутствуют	данные отсутствуют
1100	365247.66	2346476.76	данные отсутствуют	данные отсутствуют
1100	365247.66	2346476.76	данные отсутствуют	данные отсутствуют
Государственный регистратор				ФГИС ЕГРН
полное наименование должности			подпись	инициалы, фамилия

М.П.

Выписка из Единого государственного реестра недвижимости об объекте недвижимости
Сведения о частях земельного участка

Земельный участок			
(вид объекта недвижимости)			
Лист №	Раздела 4.2	Всего листов раздела 4.2:	Всего разделов: _____
05.08.2022.№ 99/2022/485554524		Всего листов выписки: _____	
Кадастровый номер:		47:27:0000000:20433	

Номер точки	Координаты, м		Описание закрепления на местности	Средняя квадратическая погрешность определения координат характерных точек границы части земельного участка, м
	X	Y		
1	2	3	4	5
1101	365247.66	2346477.76	данные отсутствуют	данные отсутствуют
1102	365246.66	2346477.76	данные отсутствуют	данные отсутствуют
1103	365246.66	2346476.76	данные отсутствуют	данные отсутствуют
1104	365244.81	2346472.4	данные отсутствуют	данные отсутствуют
1104	365244.81	2346472.4	данные отсутствуют	данные отсутствуют
1105	365244.81	2346473.4	данные отсутствуют	данные отсутствуют
1106	365243.82	2346473.4	данные отсутствуют	данные отсутствуют
1107	365243.82	2346472.4	данные отсутствуют	данные отсутствуют
1108	365246.29	2346448.9	данные отсутствуют	данные отсутствуют
1108	365246.29	2346448.9	данные отсутствуют	данные отсутствуют
1109	365246.29	2346449.9	данные отсутствуют	данные отсутствуют
1110	365245.3	2346449.9	данные отсутствуют	данные отсутствуют
1111	365245.3	2346448.9	данные отсутствуют	данные отсутствуют
1112	365248.81	2346448.54	данные отсутствуют	данные отсутствуют
1112	365248.81	2346448.54	данные отсутствуют	данные отсутствуют
1113	365248.81	2346449.54	данные отсутствуют	данные отсутствуют
1114	365247.81	2346449.54	данные отсутствуют	данные отсутствуют
Государственный регистратор				ФГИС ЕГРН
полное наименование должности			подпись	инициалы, фамилия

М.П.

Выписка из Единого государственного реестра недвижимости об объекте недвижимости
Сведения о частях земельного участка

Земельный участок			
<small>(вид объекта недвижимости)</small>			
Лист №	Раздела 4.2	Всего листов раздела 4.2:	Всего разделов: _____
05.08.2022.№ 99/2022/485554524		Всего листов выписки: _____	
Кадастровый номер:		47:27:0000000:20433	

Номер точки	Координаты, м		Описание закрепления на местности	Средняя квадратическая погрешность определения координат характерных точек границы части земельного участка, м
	X	Y		
1	2	3	4	5
1115	365247.81	2346448.54	данные отсутствуют	данные отсутствуют
1116	365248.26	2346446.78	данные отсутствуют	данные отсутствуют
1116	365248.26	2346446.78	данные отсутствуют	данные отсутствуют
1117	365248.26	2346447.78	данные отсутствуют	данные отсутствуют
1118	365247.26	2346447.78	данные отсутствуют	данные отсутствуют
1119	365247.26	2346446.78	данные отсутствуют	данные отсутствуют
1120	365250.44	2346446.54	данные отсутствуют	данные отсутствуют
1120	365250.44	2346446.54	данные отсутствуют	данные отсутствуют
1121	365250.44	2346447.54	данные отсутствуют	данные отсутствуют
1122	365249.44	2346447.54	данные отсутствуют	данные отсутствуют
1123	365249.44	2346446.54	данные отсутствуют	данные отсутствуют
1124	365225.05	2346360.15	данные отсутствуют	данные отсутствуют
1124	365225.05	2346360.15	данные отсутствуют	данные отсутствуют
1125	365224.19	2346360.15	данные отсутствуют	данные отсутствуют
1126	365224.19	2346359.15	данные отсутствуют	данные отсутствуют
1127	365224.59	2346359.14	данные отсутствуют	данные отсутствуют
1128	365223.95	2346357.75	данные отсутствуют	данные отсутствуют
Государственный регистратор				ФГИС ЕГРН
полное наименование должности			подпись	инициалы, фамилия

М.П.

Выписка из Единого государственного реестра недвижимости об объекте недвижимости
Сведения о частях земельного участка

Земельный участок			
<small>(вид объекта недвижимости)</small>			
Лист №	Раздела 4.2	Всего листов раздела 4.2:	Всего разделов: _____
05.08.2022.№ 99/2022/485554524		Всего листов выписки: _____	
Кадастровый номер:		47:27:0000000:20433	

Номер точки	Координаты, м		Описание закрепления на местности	Средняя квадратическая погрешность определения координат характерных точек границы части земельного участка, м
	X	Y		
1	2	3	4	5
1128	365223.95	2346357.75	данные отсутствуют	данные отсутствуют
1129	365224.41	2346358.75	данные отсутствуют	данные отсутствуют
1130	365223.74	2346358.75	данные отсутствуют	данные отсутствуют
1131	365223.74	2346357.75	данные отсутствуют	данные отсутствуют
1132	365139.81	2346198.71	данные отсутствуют	данные отсутствуют
1132	365139.81	2346198.71	данные отсутствуют	данные отсутствуют
1133	365138.81	2346198.71	данные отсутствуют	данные отсутствуют
1134	365138.81	2346197.71	данные отсутствуют	данные отсутствуют
1135	365139.81	2346197.71	данные отсутствуют	данные отсутствуют
1136	365138.97	2346195.07	данные отсутствуют	данные отсутствуют
1136	365138.97	2346195.07	данные отсутствуют	данные отсутствуют
1137	365138.97	2346196.07	данные отсутствуют	данные отсутствуют
1138	365137.98	2346196.07	данные отсутствуют	данные отсутствуют
1139	365137.98	2346195.07	данные отсутствуют	данные отсутствуют
1140	365137.16	2346194.15	данные отсутствуют	данные отсутствуют
1140	365137.16	2346194.15	данные отсутствуют	данные отсутствуют
1141	365136.17	2346194.15	данные отсутствуют	данные отсутствуют
Государственный регистратор				ФГИС ЕГРН
полное наименование должности			подпись	инициалы, фамилия

М.П.

Выписка из Единого государственного реестра недвижимости об объекте недвижимости
Сведения о частях земельного участка

Земельный участок			
<small>(вид объекта недвижимости)</small>			
Лист №	Раздела 4.2	Всего листов раздела 4.2:	Всего разделов:
05.08.2022.№ 99/2022/485554524			
Кадастровый номер:		47:27:0000000:20433	

Номер точки	Координаты, м		Описание закрепления на местности	Средняя квадратическая погрешность определения координат характерных точек границы части земельного участка, м
	X	Y		
1	2	3	4	5
1142	365136.17	2346193.15	данные отсутствуют	данные отсутствуют
1143	365137.16	2346193.15	данные отсутствуют	данные отсутствуют
1144	365139.26	2346192.27	данные отсутствуют	данные отсутствуют
1144	365139.26	2346192.27	данные отсутствуют	данные отсутствуют
1145	365139.26	2346193.27	данные отсутствуют	данные отсутствуют
1146	365138.26	2346193.27	данные отсутствуют	данные отсутствуют
1147	365138.26	2346192.27	данные отсутствуют	данные отсутствуют
1148	365123.67	2346163.49	данные отсутствуют	данные отсутствуют
1148	365123.67	2346163.49	данные отсутствуют	данные отсутствуют
1149	365122.68	2346163.49	данные отсутствуют	данные отсутствуют
1150	365122.68	2346162.49	данные отсутствуют	данные отсутствуют
1151	365123.67	2346162.49	данные отсутствуют	данные отсутствуют
1152	365126.12	2346161.85	данные отсутствуют	данные отсутствуют
1152	365126.12	2346161.85	данные отсутствуют	данные отсутствуют
1153	365126.12	2346162.85	данные отсутствуют	данные отсутствуют
1154	365125.13	2346162.85	данные отсутствуют	данные отсутствуют
1155	365125.13	2346161.85	данные отсутствуют	данные отсутствуют
Государственный регистратор				ФГИС ЕГРН
полное наименование должности			подпись	инициалы, фамилия

М.П.

Выписка из Единого государственного реестра недвижимости об объекте недвижимости
Сведения о частях земельного участка

Земельный участок			
<small>(вид объекта недвижимости)</small>			
Лист №	Раздела 4.2	Всего листов раздела 4.2:	Всего разделов:
05.08.2022.№ 99/2022/485554524			
Кадастровый номер:		47:27:0000000:20433	

Номер точки	Координаты, м		Описание закрепления на местности	Средняя квадратическая погрешность определения координат характерных точек границы части земельного участка, м
	X	Y		
1	2	3	4	5
1156	365123.23	2346137.35	данные отсутствуют	данные отсутствуют
1156	365123.23	2346137.35	данные отсутствуют	данные отсутствуют
1157	365123.23	2346138.35	данные отсутствуют	данные отсутствуют
1158	365122.23	2346138.35	данные отсутствуют	данные отсутствуют
1159	365122.23	2346137.35	данные отсутствуют	данные отсутствуют
1160	365050.63	2345873.63	данные отсутствуют	данные отсутствуют
1160	365050.63	2345873.63	данные отсутствуют	данные отсутствуют
1161	365050.63	2345874.63	данные отсутствуют	данные отсутствуют
1162	365049.64	2345874.63	данные отсутствуют	данные отсутствуют
1163	365049.64	2345873.63	данные отсутствуют	данные отсутствуют
1164	365060.01	2345807.74	данные отсутствуют	данные отсутствуют
1164	365060.01	2345807.74	данные отсутствуют	данные отсутствуют
1165	365060.01	2345808.74	данные отсутствуют	данные отсутствуют
1166	365059.01	2345808.74	данные отсутствуют	данные отсутствуют
1167	365059.01	2345807.74	данные отсутствуют	данные отсутствуют
1168	365057.78	2345807.1	данные отсутствуют	данные отсутствуют
1168	365057.78	2345807.1	данные отсутствуют	данные отсутствуют
Государственный регистратор				ФГИС ЕГРН
полное наименование должности			подпись	инициалы, фамилия

М.П.

Выписка из Единого государственного реестра недвижимости об объекте недвижимости
Сведения о частях земельного участка

Земельный участок			
(вид объекта недвижимости)			
Лист №	Раздела 4.2	Всего листов раздела 4.2:	Всего разделов: _____
05.08.2022.№ 99/2022/485554524		Всего листов выписки: _____	
Кадастровый номер:		47:27:0000000:20433	

Номер точки	Координаты, м		Описание закрепления на местности	Средняя квадратическая погрешность определения координат характерных точек границы части земельного участка, м
	X	Y		
1	2	3	4	5
1169	365057.78	2345808.1	данные отсутствуют	данные отсутствуют
1170	365056.78	2345808.1	данные отсутствуют	данные отсутствуют
1171	365056.78	2345807.1	данные отсутствуют	данные отсутствуют
1172	365059.79	2345807.18	данные отсутствуют	данные отсутствуют
1172	365059.79	2345807.18	данные отсутствуют	данные отсутствуют
1173	365058.79	2345807.18	данные отсутствуют	данные отсутствуют
1174	365058.79	2345806.18	данные отсутствуют	данные отсутствуют
1175	365059.79	2345806.18	данные отсутствуют	данные отсутствуют
1176	365056.52	2345802.49	данные отсутствуют	данные отсутствуют
1176	365056.52	2345802.49	данные отсутствуют	данные отсутствуют
1177	365056.52	2345803.5	данные отсутствуют	данные отсутствуют
1178	365055.52	2345803.5	данные отсутствуют	данные отсутствуют
1179	365055.52	2345802.49	данные отсутствуют	данные отсутствуют
1180	365055.62	2345800.65	данные отсутствуют	данные отсутствуют
1180	365055.62	2345800.65	данные отсутствуют	данные отсутствуют
1181	365055.62	2345801.65	данные отсутствуют	данные отсутствуют
1182	365054.62	2345801.65	данные отсутствуют	данные отсутствуют
Государственный регистратор				ФГИС ЕГРН
полное наименование должности			подпись	инициалы, фамилия

М.П.

Выписка из Единого государственного реестра недвижимости об объекте недвижимости
Сведения о частях земельного участка

Земельный участок			
<small>(вид объекта недвижимости)</small>			
Лист №	Раздела 4.2	Всего листов раздела 4.2:	Всего разделов: _____
05.08.2022.№ 99/2022/485554524		Всего листов выписки: _____	
Кадастровый номер:		47:27:0000000:20433	

Номер точки	Координаты, м		Описание закрепления на местности	Средняя квадратическая погрешность определения координат характерных точек границы части земельного участка, м
	X	Y		
1	2	3	4	5
1183	365054.62	2345800.65	данные отсутствуют	данные отсутствуют
1184	365062.12	2345788.28	данные отсутствуют	данные отсутствуют
1184	365062.12	2345788.28	данные отсутствуют	данные отсутствуют
1185	365062.12	2345789.28	данные отсутствуют	данные отсутствуют
1186	365061.12	2345789.28	данные отсутствуют	данные отсутствуют
1187	365061.12	2345788.28	данные отсутствуют	данные отсутствуют
1188	365069.19	2345788.04	данные отсутствуют	данные отсутствуют
1188	365069.19	2345788.04	данные отсутствуют	данные отсутствуют
1189	365069.19	2345789.04	данные отсутствуют	данные отсутствуют
1190	365068.19	2345789.04	данные отсутствуют	данные отсутствуют
1191	365068.19	2345788.04	данные отсутствуют	данные отсутствуют
1192	365063.99	2345788	данные отсутствуют	данные отсутствуют
1192	365063.99	2345788	данные отсутствуют	данные отсутствуют
1193	365063.99	2345789	данные отсутствуют	данные отсутствуют
1194	365063	2345789	данные отсутствуют	данные отсутствуют
1195	365063	2345788	данные отсутствуют	данные отсутствуют
1196	365071.23	2345787	данные отсутствуют	данные отсутствуют
Государственный регистратор				ФГИС ЕГРН
полное наименование должности			подпись	инициалы, фамилия

М.П.

Выписка из Единого государственного реестра недвижимости об объекте недвижимости
Сведения о частях земельного участка

Земельный участок			
<small>(вид объекта недвижимости)</small>			
Лист №	Раздела 4.2	Всего листов раздела 4.2:	Всего разделов:
05.08.2022.№ 99/2022/485554524			
Кадастровый номер:		47:27:0000000:20433	

Номер точки	Координаты, м		Описание закрепления на местности	Средняя квадратическая погрешность определения координат характерных точек границы части земельного участка, м
	X	Y		
1	2	3	4	5
1196	365071.23	2345787	данные отсутствуют	данные отсутствуют
1197	365071.23	2345788	данные отсутствуют	данные отсутствуют
1198	365070.23	2345788	данные отсутствуют	данные отсутствуют
1199	365070.23	2345787	данные отсутствуют	данные отсутствуют
1200	365069.19	2345786.96	данные отсутствуют	данные отсутствуют
1200	365069.19	2345786.96	данные отсутствуют	данные отсутствуют
1201	365068.19	2345786.96	данные отсутствуют	данные отсутствуют
1202	365068.19	2345785.96	данные отсутствуют	данные отсутствуют
1203	365069.19	2345785.96	данные отсутствуют	данные отсутствуют
1204	365076.63	2345785.6	данные отсутствуют	данные отсутствуют
1204	365076.63	2345785.6	данные отсутствуют	данные отсутствуют
1205	365076.63	2345786.6	данные отсутствуют	данные отсутствуют
1206	365075.64	2345786.6	данные отсутствуют	данные отсутствуют
1207	365075.64	2345785.6	данные отсутствуют	данные отсутствуют
1208	365099.37	2345728.16	данные отсутствуют	данные отсутствуют
1208	365099.37	2345728.16	данные отсутствуют	данные отсутствуют
1209	365099.37	2345729.16	данные отсутствуют	данные отсутствуют
Государственный регистратор				ФГИС ЕГРН
полное наименование должности			подпись	инициалы, фамилия

М.П.

Выписка из Единого государственного реестра недвижимости об объекте недвижимости
Сведения о частях земельного участка

Земельный участок			
(вид объекта недвижимости)			
Лист №	Раздела 4.2	Всего листов раздела 4.2:	Всего разделов: _____
05.08.2022.№ 99/2022/485554524		Всего листов выписки: _____	
Кадастровый номер:		47:27:0000000:20433	

Номер точки	Координаты, м		Описание закрепления на местности	Средняя квадратическая погрешность определения координат характерных точек границы части земельного участка, м
	X	Y		
1	2	3	4	5
1210	365098.37	2345729.16	данные отсутствуют	данные отсутствуют
1211	365098.37	2345728.16	данные отсутствуют	данные отсутствуют
1212	365316.74	2345276.74	данные отсутствуют	данные отсутствуют
1212	365316.74	2345276.74	данные отсутствуют	данные отсутствуют
1213	365316.74	2345277.74	данные отсутствуют	данные отсутствуют
1214	365315.74	2345277.74	данные отсутствуют	данные отсутствуют
1215	365315.74	2345276.74	данные отсутствуют	данные отсутствуют
1216	365317.86	2345274.22	данные отсутствуют	данные отсутствуют
1216	365317.86	2345274.22	данные отсутствуют	данные отсутствуют
1217	365317.86	2345275.22	данные отсутствуют	данные отсутствуют
1218	365316.87	2345275.22	данные отсутствуют	данные отсутствуют
1219	365316.87	2345274.22	данные отсутствуют	данные отсутствуют
1220	365502.37	2344906.02	данные отсутствуют	данные отсутствуют
1220	365502.37	2344906.02	данные отсутствуют	данные отсутствуют
1221	365501.37	2344906.02	данные отсутствуют	данные отсутствуют
1222	365501.37	2344905.02	данные отсутствуют	данные отсутствуют
1223	365502.37	2344905.02	данные отсутствуют	данные отсутствуют
Государственный регистратор				ФГИС ЕГРН
полное наименование должности			подпись	инициалы, фамилия

М.П.

Выписка из Единого государственного реестра недвижимости об объекте недвижимости
Сведения о частях земельного участка

Земельный участок			
(вид объекта недвижимости)			
Лист №	Раздела 4.2	Всего листов раздела 4.2:	Всего разделов: _____
05.08.2022.№ 99/2022/485554524		Всего листов выписки: _____	
Кадастровый номер:		47:27:0000000:20433	

Номер точки	Координаты, м		Описание закрепления на местности	Средняя квадратическая погрешность определения координат характерных точек границы части земельного участка, м
	X	Y		
1	2	3	4	5
1224	365489.46	2344927.2	данные отсутствуют	данные отсутствуют
1224	365489.46	2344927.2	данные отсутствуют	данные отсутствуют
1225	365489.46	2344928.2	данные отсутствуют	данные отсутствуют
1226	365488.46	2344928.2	данные отсутствуют	данные отсутствуют
1227	365488.46	2344927.2	данные отсутствуют	данные отсутствуют
1228	365500.84	2344905.3	данные отсутствуют	данные отсутствуют
1228	365500.84	2344905.3	данные отсутствуют	данные отсутствуют
1229	365499.84	2344905.3	данные отсутствуют	данные отсутствуют
1230	365499.84	2344904.3	данные отсутствуют	данные отсутствуют
1231	365500.84	2344904.3	данные отсутствуют	данные отсутствуют
1232	365491.38	2344929.36	данные отсутствуют	данные отсутствуют
1232	365491.38	2344929.36	данные отсутствуют	данные отсутствуют
1233	365490.37	2344929.36	данные отсутствуют	данные отсутствуют
1234	365490.37	2344928.36	данные отсутствуют	данные отсутствуют
1235	365491.38	2344928.36	данные отсутствуют	данные отсутствуют
1236	365553.72	2344797.82	данные отсутствуют	данные отсутствуют
1236	365553.72	2344797.82	данные отсутствуют	данные отсутствуют
Государственный регистратор				ФГИС ЕГРН
полное наименование должности			подпись	инициалы, фамилия

М.П.

Выписка из Единого государственного реестра недвижимости об объекте недвижимости
Сведения о частях земельного участка

Земельный участок			
<small>(вид объекта недвижимости)</small>			
Лист №	Раздела 4.2	Всего листов раздела 4.2:	Всего разделов: _____
05.08.2022.№ 99/2022/485554524		Всего листов выписки: _____	
Кадастровый номер:		47:27:0000000:20433	

Номер точки	Координаты, м		Описание закрепления на местности	Средняя квадратическая погрешность определения координат характерных точек границы части земельного участка, м
	X	Y		
1	2	3	4	5
1237	365553.72	2344798.82	данные отсутствуют	данные отсутствуют
1238	365552.71	2344798.82	данные отсутствуют	данные отсутствуют
1239	365552.71	2344797.82	данные отсутствуют	данные отсутствуют
1240	365602.7	2344713.59	данные отсутствуют	данные отсутствуют
1240	365602.7	2344713.59	данные отсутствуют	данные отсутствуют
1241	365602.7	2344714.6	данные отсутствуют	данные отсутствуют
1242	365601.69	2344714.6	данные отсутствуют	данные отсутствуют
1243	365601.69	2344713.59	данные отсутствуют	данные отсутствуют
1244	365612.03	2344713.95	данные отсутствуют	данные отсутствуют
1244	365612.03	2344713.95	данные отсутствуют	данные отсутствуют
1245	365611.02	2344713.95	данные отсутствуют	данные отсутствуют
1246	365611.02	2344712.95	данные отсутствуют	данные отсутствуют
1247	365612.03	2344712.95	данные отсутствуют	данные отсутствуют
1248	365605.19	2344711.15	данные отсутствуют	данные отсутствуют
1248	365605.19	2344711.15	данные отсутствуют	данные отсутствуют
1249	365604.18	2344711.15	данные отсутствуют	данные отсутствуют
1250	365604.18	2344710.15	данные отсутствуют	данные отсутствуют
Государственный регистратор				ФГИС ЕГРН
полное наименование должности			подпись	инициалы, фамилия

М.П.

Выписка из Единого государственного реестра недвижимости об объекте недвижимости
Сведения о частях земельного участка

Земельный участок			
<small>(вид объекта недвижимости)</small>			
Лист №	Раздела 4.2	Всего листов раздела 4.2:	Всего разделов: _____
05.08.2022.№ 99/2022/485554524		Всего листов выписки: _____	
Кадастровый номер:		47:27:0000000:20433	

Номер точки	Координаты, м		Описание закрепления на местности	Средняя квадратическая погрешность определения координат характерных точек границы части земельного участка, м
	X	Y		
1	2	3	4	5
1251	365605.19	2344710.15	данные отсутствуют	данные отсутствуют
1252	365609.57	2344704.48	данные отсутствуют	данные отсутствуют
1252	365609.57	2344704.48	данные отсутствуют	данные отсутствуют
1253	365609.94	2344705.41	данные отсутствуют	данные отсутствуют
1254	365609	2344705.78	данные отсутствуют	данные отсутствуют
1255	365608.63	2344704.85	данные отсутствуют	данные отсутствуют
1256	365618.79	2344703.83	данные отсутствуют	данные отсутствуют
1256	365618.79	2344703.83	данные отсутствуют	данные отсутствуют
1257	365617.78	2344703.83	данные отсутствуют	данные отсутствуют
1258	365617.78	2344702.83	данные отсутствуют	данные отсутствуют
1259	365618.79	2344702.83	данные отсутствуют	данные отсутствуют
1260	365666.27	2344598.03	данные отсутствуют	данные отсутствуют
1260	365666.27	2344598.03	данные отсутствуют	данные отсутствуют
1261	365666.27	2344599.03	данные отсутствуют	данные отсутствуют
1262	365665.27	2344599.03	данные отсутствуют	данные отсутствуют
1263	365665.27	2344598.03	данные отсутствуют	данные отсутствуют
1264	365767.52	2344396.76	данные отсутствуют	данные отсутствуют
Государственный регистратор				ФГИС ЕГРН
полное наименование должности			подпись	инициалы, фамилия

М.П.

Выписка из Единого государственного реестра недвижимости об объекте недвижимости
Сведения о частях земельного участка

Земельный участок			
<small>(вид объекта недвижимости)</small>			
Лист №	Раздела 4.2	Всего листов раздела 4.2:	Всего разделов: _____
05.08.2022.№ 99/2022/485554524		Всего листов выписки: _____	
Кадастровый номер:		47:27:0000000:20433	

Номер точки	Координаты, м		Описание закрепления на местности	Средняя квадратическая погрешность определения координат характерных точек границы части земельного участка, м
	X	Y		
1	2	3	4	5
1264	365767.52	2344396.76	данные отсутствуют	данные отсутствуют
1265	365767.52	2344397.76	данные отсутствуют	данные отсутствуют
1266	365766.53	2344397.76	данные отсутствуют	данные отсутствуют
1267	365766.53	2344396.76	данные отсутствуют	данные отсутствуют
1268	365771.55	2344384.71	данные отсутствуют	данные отсутствуют
1268	365771.55	2344384.71	данные отсутствуют	данные отсутствуют
1269	365771.55	2344385.71	данные отсутствуют	данные отсутствуют
1270	365770.55	2344385.71	данные отсутствуют	данные отсутствуют
1271	365770.55	2344384.71	данные отсутствуют	данные отсутствуют
1272	365772.47	2344383.15	данные отсутствуют	данные отсутствуют
1272	365772.47	2344383.15	данные отсутствуют	данные отсутствуют
1273	365771.47	2344383.15	данные отсутствуют	данные отсутствуют
1274	365771.47	2344382.14	данные отсутствуют	данные отсутствуют
1275	365772.47	2344382.14	данные отсутствуют	данные отсутствуют
1276	365781.25	2344360.13	данные отсутствуют	данные отсутствуют
1276	365781.25	2344360.13	данные отсутствуют	данные отсутствуют
1277	365781.25	2344361.13	данные отсутствуют	данные отсутствуют
Государственный регистратор				ФГИС ЕГРН
полное наименование должности			подпись	инициалы, фамилия

М.П.

Выписка из Единого государственного реестра недвижимости об объекте недвижимости
Сведения о частях земельного участка

Земельный участок			
<small>(вид объекта недвижимости)</small>			
Лист №	Раздела 4.2	Всего листов раздела 4.2:	Всего разделов: _____
05.08.2022.№ 99/2022/485554524		Всего листов выписки: _____	
Кадастровый номер:		47:27:0000000:20433	

Номер точки	Координаты, м		Описание закрепления на местности	Средняя квадратическая погрешность определения координат характерных точек границы части земельного участка, м
	X	Y		
1	2	3	4	5
1278	365780.25	2344361.13	данные отсутствуют	данные отсутствуют
1279	365780.25	2344360.13	данные отсутствуют	данные отсутствуют
1280	365782.4	2344356.57	данные отсутствуют	данные отсутствуют
1280	365782.4	2344356.57	данные отсутствуют	данные отсутствуют
1281	365781.41	2344356.57	данные отсутствуют	данные отсутствуют
1282	365781.41	2344355.56	данные отсутствуют	данные отсутствуют
1283	365782.4	2344355.56	данные отсутствуют	данные отсутствуют
1284	365782.25	2344349.88	данные отсутствуют	данные отсутствуют
1284	365782.25	2344349.88	данные отсутствуют	данные отсутствуют
1285	365782.25	2344350.88	данные отсутствуют	данные отсутствуют
1286	365781.25	2344350.88	данные отсутствуют	данные отсутствуют
1287	365781.25	2344349.88	данные отсутствуют	данные отсутствуют
1288	365775.39	2344309.25	данные отсутствуют	данные отсутствуют
1288	365775.39	2344309.25	данные отсутствуют	данные отсутствуют
1289	365775.39	2344310.25	данные отсутствуют	данные отсутствуют
1290	365774.39	2344310.25	данные отсутствуют	данные отсутствуют
1291	365774.39	2344309.25	данные отсутствуют	данные отсутствуют
Государственный регистратор				ФГИС ЕГРН
полное наименование должности			подпись	инициалы, фамилия

М.П.

Выписка из Единого государственного реестра недвижимости об объекте недвижимости
Сведения о частях земельного участка

Земельный участок			
(вид объекта недвижимости)			
Лист №	Раздела 4.2	Всего листов раздела 4.2:	Всего разделов: _____
05.08.2022.№ 99/2022/485554524		Всего листов выписки: _____	
Кадастровый номер:		47:27:0000000:20433	

Номер точки	Координаты, м		Описание закрепления на местности	Средняя квадратическая погрешность определения координат характерных точек границы части земельного участка, м
	X	Y		
1	2	3	4	5
1292	365777.38	2344308.45	данные отсутствуют	данные отсутствуют
1292	365777.38	2344308.45	данные отсутствуют	данные отсутствуют
1293	365777.38	2344309.45	данные отсутствуют	данные отсутствуют
1294	365776.39	2344309.45	данные отсутствуют	данные отсутствуют
1295	365776.39	2344308.45	данные отсутствуют	данные отсутствуют
1296	365771.67	2344299.72	данные отсутствуют	данные отсутствуют
1296	365771.67	2344299.72	данные отсутствуют	данные отсутствуют
1297	365771.67	2344300.72	данные отсутствуют	данные отсутствуют
1298	365770.67	2344300.72	данные отсутствуют	данные отсутствуют
1299	365770.67	2344299.72	данные отсутствуют	данные отсутствуют
1300	365771.11	2344296.68	данные отсутствуют	данные отсутствуют
1300	365771.11	2344296.68	данные отсутствуют	данные отсутствуют
1301	365771.11	2344297.68	данные отсутствуют	данные отсутствуют
1302	365770.12	2344297.68	данные отсутствуют	данные отсутствуют
1303	365770.12	2344296.68	данные отсутствуют	данные отсутствуют
1304	365773.78	2344295.04	данные отсутствуют	данные отсутствуют
1304	365773.78	2344295.04	данные отсутствуют	данные отсутствуют
Государственный регистратор				ФГИС ЕГРН
полное наименование должности			подпись	инициалы, фамилия

М.П.

Выписка из Единого государственного реестра недвижимости об объекте недвижимости
Сведения о частях земельного участка

Земельный участок			
(вид объекта недвижимости)			
Лист №	Раздела 4.2	Всего листов раздела 4.2:	Всего разделов: _____
05.08.2022.№ 99/2022/485554524		Всего листов выписки: _____	
Кадастровый номер:		47:27:0000000:20433	

Номер точки	Координаты, м		Описание закрепления на местности	Средняя квадратическая погрешность определения координат характерных точек границы части земельного участка, м
	X	Y		
1	2	3	4	5
1305	365773.78	2344296.04	данные отсутствуют	данные отсутствуют
1306	365772.78	2344296.04	данные отсутствуют	данные отсутствуют
1307	365772.78	2344295.04	данные отсутствуют	данные отсутствуют
1308	365789.92	2344292.8	данные отсутствуют	данные отсутствуют
1308	365789.92	2344292.8	данные отсутствуют	данные отсутствуют
1309	365789.92	2344293.8	данные отсутствуют	данные отсутствуют
1310	365788.92	2344293.8	данные отсутствуют	данные отсутствуют
1311	365788.92	2344292.8	данные отсутствуют	данные отсутствуют
1312	365789.38	2344290.72	данные отсутствуют	данные отсутствуют
1312	365789.38	2344290.72	данные отсутствуют	данные отсутствуют
1313	365789.38	2344291.72	данные отсутствуют	данные отсутствуют
1314	365788.38	2344291.72	данные отсутствуют	данные отсутствуют
1315	365788.38	2344290.72	данные отсутствуют	данные отсутствуют
1316	365817.92	2344282.03	данные отсутствуют	данные отсутствуют
1316	365817.92	2344282.03	данные отсутствуют	данные отсутствуют
1317	365817.92	2344283.03	данные отсутствуют	данные отсутствуют
1318	365816.92	2344283.03	данные отсутствуют	данные отсутствуют
Государственный регистратор				ФГИС ЕГРН
полное наименование должности			подпись	инициалы, фамилия

М.П.

Выписка из Единого государственного реестра недвижимости об объекте недвижимости
Сведения о частях земельного участка

Земельный участок			
<small>(вид объекта недвижимости)</small>			
Лист №	Раздела 4.2	Всего листов раздела 4.2:	Всего разделов:
05.08.2022.№ 99/2022/485554524			
Кадастровый номер:		47:27:0000000:20433	

Номер точки	Координаты, м		Описание закрепления на местности	Средняя квадратическая погрешность определения координат характерных точек границы части земельного участка, м
	X	Y		
1	2	3	4	5
1319	365816.92	2344282.03	данные отсутствуют	данные отсутствуют
1320	365819.94	2344280.71	данные отсутствуют	данные отсутствуют
1320	365819.94	2344280.71	данные отсутствуют	данные отсутствуют
1321	365819.94	2344281.71	данные отсутствуют	данные отсутствуют
1322	365818.94	2344281.71	данные отсутствуют	данные отсутствуют
1323	365818.94	2344280.71	данные отсутствуют	данные отсутствуют
1324	365821.73	2344278.39	данные отсутствуют	данные отсутствуют
1324	365821.73	2344278.39	данные отсутствуют	данные отсутствуют
1325	365821.73	2344279.39	данные отсутствуют	данные отсутствуют
1326	365820.74	2344279.39	данные отсутствуют	данные отсутствуют
1327	365820.74	2344278.39	данные отсутствуют	данные отсутствуют
1328	365949.47	2344019.19	данные отсутствуют	данные отсутствуют
1328	365949.47	2344019.19	данные отсутствуют	данные отсутствуют
1329	365949.47	2344020.19	данные отсутствуют	данные отсутствуют
1330	365948.47	2344020.19	данные отсутствуют	данные отсутствуют
1331	365948.47	2344019.19	данные отсутствуют	данные отсутствуют
1332	365961.11	2343975.08	данные отсутствуют	данные отсутствуют
Государственный регистратор				ФГИС ЕГРН
полное наименование должности			подпись	инициалы, фамилия

М.П.

Выписка из Единого государственного реестра недвижимости об объекте недвижимости
Сведения о частях земельного участка

Земельный участок			
(вид объекта недвижимости)			
Лист №	Раздела 4.2	Всего листов раздела 4.2:	Всего разделов:
05.08.2022.№ 99/2022/485554524			
Кадастровый номер:		47:27:0000000:20433	

Номер точки	Координаты, м		Описание закрепления на местности	Средняя квадратическая погрешность определения координат характерных точек границы части земельного участка, м
	X	Y		
1	2	3	4	5
1332	365961.11	2343975.08	данные отсутствуют	данные отсутствуют
1333	365961.11	2343976.08	данные отсутствуют	данные отсутствуют
1334	365960.11	2343976.08	данные отсутствуют	данные отсутствуют
1335	365960.11	2343975.08	данные отсутствуют	данные отсутствуют
1336	365959.65	2343974.6	данные отсутствуют	данные отсутствуют
1336	365959.65	2343974.6	данные отсутствуют	данные отсутствуют
1337	365959.65	2343975.6	данные отсутствуют	данные отсутствуют
1338	365958.66	2343975.6	данные отсутствуют	данные отсутствуют
1339	365958.66	2343974.6	данные отсутствуют	данные отсутствуют
1340	366197.4	2343516.89	данные отсутствуют	данные отсутствуют
1340	366197.4	2343516.89	данные отсутствуют	данные отсутствуют
1341	366197.4	2343517.89	данные отсутствуют	данные отсутствуют
1342	366196.4	2343517.89	данные отсутствуют	данные отсутствуют
1343	366196.4	2343516.89	данные отсутствуют	данные отсутствуют
1344	366198.12	2343515.09	данные отсутствуют	данные отсутствуют
1344	366198.12	2343515.09	данные отсутствуют	данные отсутствуют
1345	366198.12	2343516.09	данные отсутствуют	данные отсутствуют
Государственный регистратор				ФГИС ЕГРН
полное наименование должности			подпись	инициалы, фамилия

М.П.

Выписка из Единого государственного реестра недвижимости об объекте недвижимости
Сведения о частях земельного участка

Земельный участок			
<small>(вид объекта недвижимости)</small>			
Лист №	Раздела 4.2	Всего листов раздела 4.2:	Всего разделов: _____
05.08.2022.№ 99/2022/485554524		Всего листов выписки: _____	
Кадастровый номер:		47:27:0000000:20433	

Номер точки	Координаты, м		Описание закрепления на местности	Средняя квадратическая погрешность определения координат характерных точек границы части земельного участка, м
	X	Y		
1	2	3	4	5
1346	366197.12	2343516.09	данные отсутствуют	данные отсутствуют
1347	366197.12	2343515.09	данные отсутствуют	данные отсутствуют
1348	366418.23	2343063.87	данные отсутствуют	данные отсутствуют
1348	366418.23	2343063.87	данные отсутствуют	данные отсутствуют
1349	366418.23	2343064.87	данные отсутствуют	данные отсутствуют
1350	366417.23	2343064.87	данные отсутствуют	данные отсутствуют
1351	366417.23	2343063.87	данные отсутствуют	данные отсутствуют
1352	366416.96	2343063.15	данные отсутствуют	данные отсутствуют
1352	366416.96	2343063.15	данные отсутствуют	данные отсутствуют
1353	366416.96	2343064.15	данные отсутствуют	данные отсутствуют
1354	366415.96	2343064.15	данные отсутствуют	данные отсутствуют
1355	366415.96	2343063.15	данные отсутствуют	данные отсутствуют
1356	367619.2	2338950.97	данные отсутствуют	данные отсутствуют
1356	367619.2	2338950.97	данные отсутствуют	данные отсутствуют
1357	367618.21	2338950.97	данные отсутствуют	данные отсутствуют
1358	367618.21	2338949.97	данные отсутствуют	данные отсутствуют
1359	367619.2	2338949.97	данные отсутствуют	данные отсутствуют
Государственный регистратор				ФГИС ЕГРН
полное наименование должности			подпись	инициалы, фамилия

М.П.

Выписка из Единого государственного реестра недвижимости об объекте недвижимости
Сведения о частях земельного участка

Земельный участок			
<small>(вид объекта недвижимости)</small>			
Лист № ___	Раздела 4.2	Всего листов раздела 4.2: ___	Всего разделов: ___
05.08.2022.№ 99/2022/485554524			
Кадастровый номер:		47:27:0000000:20433	

Номер точки	Координаты, м		Описание закрепления на местности	Средняя квадратическая погрешность определения координат характерных точек границы части земельного участка, м
	X	Y		
1	2	3	4	5
1360	367619.78	2338948.33	данные отсутствуют	данные отсутствуют
1360	367619.78	2338948.33	данные отсутствуют	данные отсутствуют
1361	367618.78	2338948.33	данные отсутствуют	данные отсутствуют
1362	367618.78	2338947.33	данные отсутствуют	данные отсутствуют
1363	367619.78	2338947.33	данные отсутствуют	данные отсутствуют

Государственный регистратор		ФГИС ЕГРН
полное наименование должности	подпись	инициалы, фамилия

М.П.

Выписка из Единого государственного реестра недвижимости об объекте недвижимости
Сведения о частях земельного участка

Земельный участок				
(вид объекта недвижимости)				
Лист № ____ Раздела 4.2		Всего листов раздела 4.2: ____		Всего разделов: ____
Всего листов выписки: ____				
05.08.2022.№ 99/2022/485554524				
Кадастровый номер:			47:27:0000000:20433	
Сведения о характерных точках границы части (частей) земельного участка				
Учетный номер части: 8				
Система координат: Местная 167				
Зона №				
Номер точки	Координаты, м		Описание закрепления на местности	Средняя квадратическая погрешность определения координат характерных точек границы части земельного участка, м
	X	Y		
1	2	3	4	5
15	368059.44	2337672.38	данные отсутствуют	данные отсутствуют
16	368042.44	2337688.05	данные отсутствуют	данные отсутствуют
17	368037.8	2337685.7	данные отсутствуют	данные отсутствуют
21	367876.82	2337881.94	данные отсутствуют	данные отсутствуют
21	367876.82	2337881.94	данные отсутствуют	данные отсутствуют
22	367874.98	2337886.22	данные отсутствуют	данные отсутствуют
23	367871.05	2337898.82	данные отсутствуют	данные отсутствуют
24	367867.35	2337915.26	данные отсутствуют	данные отсутствуют
31	367861.4	2337914.37	данные отсутствуют	данные отсутствуют
32	367865.25	2337897.26	данные отсутствуют	данные отсутствуют
33	367869.35	2337884.13	данные отсутствуют	данные отсутствуют
34	367871.01	2337880.25	данные отсутствуют	данные отсутствуют
1364	367865.76	2337936.21	данные отсутствуют	данные отсутствуют
1365	367859.79	2337935.54	данные отсутствуют	данные отсутствуют
1366	368060.88	2337671.36	данные отсутствуют	данные отсутствуют
1366	368060.88	2337671.36	данные отсутствуют	данные отсутствуют
Государственный регистратор			ФГИС ЕГРН	
полное наименование должности			подпись	
			инициалы, фамилия	

М.П.

Выписка из Единого государственного реестра недвижимости об объекте недвижимости
Сведения о частях земельного участка

Земельный участок			
<small>(вид объекта недвижимости)</small>			
Лист № ___	Раздела 4.2	Всего листов раздела 4.2: ___	Всего разделов: ___
05.08.2022.№ 99/2022/485554524		Всего листов выписки: ___	
Кадастровый номер:		47:27:0000000:20433	

Номер точки	Координаты, м		Описание закрепления на местности	Средняя квадратическая погрешность определения координат характерных точек границы части земельного участка, м
	X	Y		
1	2	3	4	5
1367	368057.76	2337668.91	данные отсутствуют	данные отсутствуют

Государственный регистратор		ФГИС ЕГРН
полное наименование должности	подпись	инициалы, фамилия

М.П.

Выписка из Единого государственного реестра недвижимости об объекте недвижимости
Сведения о частях земельного участка

Земельный участок				
(вид объекта недвижимости)				
Лист № ____ Раздела 4.2		Всего листов раздела 4.2: ____		Всего разделов: ____
Всего листов выписки: ____				
05.08.2022.№ 99/2022/485554524				
Кадастровый номер:			47:27:0000000:20433	
Сведения о характерных точках границы части (частей) земельного участка				
Учетный номер части: 9				
Система координат: Местная 167				
Зона №				
Номер точки	Координаты, м		Описание закрепления на местности	Средняя квадратическая погрешность определения координат характерных точек границы части земельного участка, м
	X	Y		
1	2	3	4	5
8	368174.45	2337530.06	данные отсутствуют	данные отсутствуют
9	368176.29	2337536.26	данные отсутствуют	данные отсутствуют
10	368171.69	2337535.84	данные отсутствуют	данные отсутствуют
11	368170.25	2337532.25	данные отсутствуют	данные отсутствуют
12	368168.34	2337529.5	данные отсутствуют	данные отсутствуют
12	368168.34	2337529.5	данные отсутствуют	данные отсутствуют
13	368098.02	2337635.05	данные отсутствуют	данные отсутствуют
13	368098.02	2337635.05	данные отсутствуют	данные отсутствуют
14	368103.63	2337641.18	данные отсутствуют	данные отсутствуют
18	368077.66	2337652.18	данные отсутствуют	данные отсутствуют
19	368094.61	2337640.21	данные отсутствуют	данные отсутствуют
20	368093.43	2337638.92	данные отсутствуют	данные отсутствуют
25	367864.3	2337955.42	данные отсутствуют	данные отсутствуют
30	367858.34	2337954.59	данные отсутствуют	данные отсутствуют
1364	367865.76	2337936.21	данные отсутствуют	данные отсутствуют
1364	367865.76	2337936.21	данные отсутствуют	данные отсутствуют
Государственный регистратор			ФГИС ЕГРН	
полное наименование должности			подпись	
			инициалы, фамилия	

М.П.

Выписка из Единого государственного реестра недвижимости об объекте недвижимости
Сведения о частях земельного участка

Земельный участок			
<small>(вид объекта недвижимости)</small>			
Лист № ___	Раздела 4.2	Всего листов раздела 4.2: ___	Всего разделов: ___
Всего листов выписки: ___			
05.08.2022.№ 99/2022/485554524			
Кадастровый номер:		47:27:0000000:20433	

Номер точки	Координаты, м		Описание закрепления на местности	Средняя квадратическая погрешность определения координат характерных точек границы части земельного участка, м
	X	Y		
1	2	3	4	5
1365	367859.79	2337935.54	данные отсутствуют	данные отсутствуют
1366	368060.88	2337671.36	данные отсутствуют	данные отсутствуют
1367	368057.76	2337668.91	данные отсутствуют	данные отсутствуют
1368	367863.2	2337960.78	данные отсутствуют	данные отсутствуют
1369	367861.29	2337961.33	данные отсутствуют	данные отсутствуют
1370	367856.78	2337962.15	данные отсутствуют	данные отсутствуют

Государственный регистратор		ФГИС ЕГРН
полное наименование должности	подпись	инициалы, фамилия

М.П.

Выписка из Единого государственного реестра недвижимости об объекте недвижимости
Сведения о частях земельного участка

Земельный участок				
(вид объекта недвижимости)				
Лист № ____ Раздела 4.2		Всего листов раздела 4.2: ____		Всего разделов: ____
Всего листов выписки: ____				
05.08.2022.№ 99/2022/485554524				
Кадастровый номер:			47:27:0000000:20433	
Сведения о характерных точках границы части (частей) земельного участка				
Учетный номер части: 10				
Система координат: Местная 167				
Зона №				
Номер точки	Координаты, м		Описание закрепления на местности	Средняя квадратическая погрешность определения координат характерных точек границы части земельного участка, м
	X	Y		
1	2	3	4	5
2	365786.62	2344307.2	данные отсутствуют	данные отсутствуют
6	365813.91	2344273.27	данные отсутствуют	данные отсутствуют
8	368174.45	2337530.06	данные отсутствуют	данные отсутствуют
8	368174.45	2337530.06	данные отсутствуют	данные отсутствуют
9	368176.29	2337536.26	данные отсутствуют	данные отсутствуют
10	368171.69	2337535.84	данные отсутствуют	данные отсутствуют
11	368170.25	2337532.25	данные отсутствуют	данные отсутствуют
12	368168.34	2337529.5	данные отсутствуют	данные отсутствуют
13	368098.02	2337635.05	данные отсутствуют	данные отсутствуют
14	368103.63	2337641.18	данные отсутствуют	данные отсутствуют
14	368103.63	2337641.18	данные отсутствуют	данные отсутствуют
15	368059.44	2337672.38	данные отсутствуют	данные отсутствуют
16	368042.44	2337688.05	данные отсутствуют	данные отсутствуют
17	368037.8	2337685.7	данные отсутствуют	данные отсутствуют
18	368077.66	2337652.18	данные отсутствуют	данные отсутствуют
19	368094.61	2337640.21	данные отсутствуют	данные отсутствуют
Государственный регистратор			ФГИС ЕГРН	
полное наименование должности			подпись	
			инициалы, фамилия	

М.П.

Выписка из Единого государственного реестра недвижимости об объекте недвижимости
Сведения о частях земельного участка

Земельный участок			
<small>(вид объекта недвижимости)</small>			
Лист №	Раздела 4.2	Всего листов раздела 4.2:	Всего разделов: _____
05.08.2022.№ 99/2022/485554524		Всего листов выписки: _____	
Кадастровый номер:		47:27:0000000:20433	

Номер точки	Координаты, м		Описание закрепления на местности	Средняя квадратическая погрешность определения координат характерных точек границы части земельного участка, м
	X	Y		
1	2	3	4	5
20	368093.43	2337638.92	данные отсутствуют	данные отсутствуют
21	367876.82	2337881.94	данные отсутствуют	данные отсутствуют
21	367876.82	2337881.94	данные отсутствуют	данные отсутствуют
22	367874.98	2337886.22	данные отсутствуют	данные отсутствуют
23	367871.05	2337898.82	данные отсутствуют	данные отсутствуют
24	367867.35	2337915.26	данные отсутствуют	данные отсутствуют
25	367864.3	2337955.42	данные отсутствуют	данные отсутствуют
26	367852.88	2338010.88	данные отсутствуют	данные отсутствуют
27	367852.41	2338015.56	данные отсутствуют	данные отсутствуют
28	367852.71	2338005.45	данные отсутствуют	данные отсутствуют
29	367848.69	2338001.46	данные отсутствуют	данные отсутствуют
30	367858.34	2337954.59	данные отсутствуют	данные отсутствуют
31	367861.4	2337914.37	данные отсутствуют	данные отсутствуют
32	367865.25	2337897.26	данные отсутствуют	данные отсутствуют
33	367869.35	2337884.13	данные отсутствуют	данные отсутствуют
34	367871.01	2337880.25	данные отсутствуют	данные отсутствуют
35	367813.97	2338270.91	данные отсутствуют	данные отсутствуют
Государственный регистратор				ФГИС ЕГРН
полное наименование должности			подпись	инициалы, фамилия

М.П.

Выписка из Единого государственного реестра недвижимости об объекте недвижимости
Сведения о частях земельного участка

Земельный участок			
<small>(вид объекта недвижимости)</small>			
Лист №	Раздела 4.2	Всего листов раздела 4.2:	Всего разделов: _____
05.08.2022.№ 99/2022/485554524		Всего листов выписки: _____	
Кадастровый номер:		47:27:0000000:20433	

Номер точки	Координаты, м		Описание закрепления на местности	Средняя квадратическая погрешность определения координат характерных точек границы части земельного участка, м
	X	Y		
1	2	3	4	5
35	367813.97	2338270.91	данные отсутствуют	данные отсутствуют
36	367795.13	2338359.89	данные отсутствуют	данные отсутствуют
37	367785.65	2338361.29	данные отсутствуют	данные отсутствуют
38	367805.17	2338269.04	данные отсутствуют	данные отсутствуют
39	367795.23	2338282.34	данные отсутствуют	данные отсутствуют
40	367778.32	2338362.37	данные отсутствуют	данные отсутствуют
40	367778.32	2338362.37	данные отсутствуют	данные отсутствуют
41	367757.07	2338365.53	данные отсутствуют	данные отсутствуют
42	367762.35	2338341.49	данные отсутствуют	данные отсутствуют
43	367775.94	2338339.48	данные отсутствуют	данные отсутствуют
44	367783.68	2338302.91	данные отсутствуют	данные отсутствуют
45	367624.98	2339387.62	данные отсутствуют	данные отсутствуют
45	367624.98	2339387.62	данные отсутствуют	данные отсутствуют
46	367624.83	2339389.62	данные отсутствуют	данные отсутствуют
47	367622.84	2339389.48	данные отсутствуют	данные отсутствуют
48	367622.98	2339387.48	данные отсутствуют	данные отсутствуют
49	367606.43	2339481.1	данные отсутствуют	данные отсутствуют
Государственный регистратор				ФГИС ЕГРН
полное наименование должности			подпись	инициалы, фамилия

М.П.

Выписка из Единого государственного реестра недвижимости об объекте недвижимости
Сведения о частях земельного участка

Земельный участок			
<small>(вид объекта недвижимости)</small>			
Лист №	Раздела 4.2	Всего листов раздела 4.2:	Всего разделов: _____
05.08.2022.№ 99/2022/485554524		Всего листов выписки: _____	
Кадастровый номер:		47:27:0000000:20433	

Номер точки	Координаты, м		Описание закрепления на местности	Средняя квадратическая погрешность определения координат характерных точек границы части земельного участка, м
	X	Y		
1	2	3	4	5
49	367606.43	2339481.1	данные отсутствуют	данные отсутствуют
50	367606.29	2339483.09	данные отсутствуют	данные отсутствуют
51	367604.29	2339482.95	данные отсутствуют	данные отсутствуют
52	367604.43	2339480.95	данные отсутствуют	данные отсутствуют
53	367581.67	2338791.49	данные отсутствуют	данные отсутствуют
53	367581.67	2338791.49	данные отсутствуют	данные отсутствуют
54	367651.41	2338833.63	данные отсутствуют	данные отсутствуют
55	367616.02	2339027.4	данные отсутствуют	данные отсутствуют
56	367581.95	2339201.3	данные отсутствуют	данные отсутствуют
57	367568.33	2339227.02	данные отсутствуют	данные отсутствуют
58	367556.75	2339231.49	данные отсутствуют	данные отсутствуют
59	367536.1	2339238.75	данные отсутствуют	данные отсутствуют
60	367560.03	2339193.54	данные отсутствуют	данные отсутствуют
61	367593.42	2339023.12	данные отсутствуют	данные отсутствуют
62	367618.23	2338887.32	данные отсутствуют	данные отсутствуют
63	367625.89	2338845.36	данные отсутствуют	данные отсутствуют
64	367555.05	2338804.02	данные отсутствуют	данные отсутствуют
Государственный регистратор				ФГИС ЕГРН
полное наименование должности			подпись	инициалы, фамилия

М.П.

Выписка из Единого государственного реестра недвижимости об объекте недвижимости
Сведения о частях земельного участка

Земельный участок			
<small>(вид объекта недвижимости)</small>			
Лист № ___ Раздела 4.2	Всего листов раздела 4.2: ___	Всего разделов: ___	Всего листов выписки: ___
05.08.2022.№ 99/2022/485554524			
Кадастровый номер:		47:27:0000000:20433	

Номер точки	Координаты, м		Описание закрепления на местности	Средняя квадратическая погрешность определения координат характерных точек границы части земельного участка, м
	X	Y		
1	2	3	4	5
65	367562.69	2338779.6	данные отсутствуют	данные отсутствуют
66	367745.63	2338343.97	данные отсутствуют	данные отсутствуют
67	367739.79	2338368.09	данные отсутствуют	данные отсутствуют
67	367739.79	2338368.09	данные отсутствуют	данные отсутствуют
68	367727.47	2338369.91	данные отсутствуют	данные отсутствуют
69	367690.89	2338446.61	данные отсутствуют	данные отсутствуют
70	367686.47	2338460.59	данные отсутствуют	данные отсутствуют
71	367662.14	2338461.5	данные отсутствуют	данные отсутствуют
72	367669.43	2338438.19	данные отсутствуют	данные отсутствуют
73	367711.98	2338348.96	данные отсутствуют	данные отсутствуют
74	367683.34	2338470.46	данные отсутствуют	данные отсутствуют
75	367677.54	2338488.76	данные отсутствуют	данные отсутствуют
75	367677.54	2338488.76	данные отсутствуют	данные отсутствуют
76	367653.97	2338487.62	данные отсутствуют	данные отсутствуют
77	367659.12	2338471.17	данные отсутствуют	данные отсутствуют
78	367537.33	2339344.78	данные отсутствуют	данные отсутствуют
79	367530.33	2339384.82	данные отсутствуют	данные отсутствуют
Государственный регистратор				ФГИС ЕГРН
полное наименование должности			подпись	инициалы, фамилия

М.П.

Выписка из Единого государственного реестра недвижимости об объекте недвижимости
Сведения о частях земельного участка

Земельный участок			
<small>(вид объекта недвижимости)</small>			
Лист №	Раздела 4.2	Всего листов раздела 4.2:	Всего разделов: _____
05.08.2022.№ 99/2022/485554524		Всего листов выписки: _____	
Кадастровый номер:		47:27:0000000:20433	

Номер точки	Координаты, м		Описание закрепления на местности	Средняя квадратическая погрешность определения координат характерных точек границы части земельного участка, м
	X	Y		
1	2	3	4	5
79	367530.33	2339384.82	данные отсутствуют	данные отсутствуют
80	367523.46	2339395.83	данные отсутствуют	данные отсутствуют
81	367527.09	2339403.39	данные отсутствуют	данные отсутствуют
82	367516.39	2339464.69	данные отсутствуют	данные отсутствуют
83	367551.64	2339517.14	данные отсутствуют	данные отсутствуют
84	367532.12	2339639.21	данные отсутствуют	данные отсутствуют
85	367498	2339824.3	данные отсутствуют	данные отсутствуют
86	367463.88	2340009.38	данные отсутствуют	данные отсутствуют
87	367441.7	2340126.72	данные отсутствуют	данные отсутствуют
88	367411.58	2340295.61	данные отсутствуют	данные отсутствуют
89	367383.85	2340451.16	данные отсутствуют	данные отсутствуют
90	367384.86	2340404.09	данные отсутствуют	данные отсутствуют
91	367398.47	2340318.89	данные отсутствуют	данные отсутствуют
92	367448.86	2340078.56	данные отсутствуют	данные отсутствуют
93	367500.04	2339788.73	данные отсутствуют	данные отсутствуют
94	367509.19	2339729.84	данные отсутствуют	данные отсутствуют
95	367527.75	2339616.28	данные отсутствуют	данные отсутствуют
Государственный регистратор				ФГИС ЕГРН
полное наименование должности			подпись	инициалы, фамилия

М.П.

Выписка из Единого государственного реестра недвижимости об объекте недвижимости
Сведения о частях земельного участка

Земельный участок			
(вид объекта недвижимости)			
Лист №	Раздела 4.2	Всего листов раздела 4.2:	Всего разделов:
05.08.2022.№ 99/2022/485554524			
Кадастровый номер:		47:27:0000000:20433	

Номер точки	Координаты, м		Описание закрепления на местности	Средняя квадратическая погрешность определения координат характерных точек границы части земельного участка, м
	X	Y		
1	2	3	4	5
96	367535.49	2339572.3	данные отсутствуют	данные отсутствуют
97	367548.73	2339522.64	данные отсутствуют	данные отсутствуют
98	367543.68	2339519.09	данные отсутствуют	данные отсутствуют
99	367532.12	2339527.07	данные отсутствуют	данные отсутствуют
100	367531.23	2339528.01	данные отсутствуют	данные отсутствуют
101	367492.14	2339469.85	данные отсутствуют	данные отсутствуют
102	367509.81	2339368.66	данные отсутствуют	данные отсутствуют
103	367162.19	2342194.58	данные отсутствуют	данные отсутствуют
103	367162.19	2342194.58	данные отсутствуют	данные отсутствуют
104	367148.77	2342203.18	данные отсутствуют	данные отсутствуют
105	367161.87	2342224	данные отсутствуют	данные отсутствуют
106	367146.27	2342232.58	данные отсутствуют	данные отсутствуют
107	367139.6	2342221.54	данные отсутствуют	данные отсутствуют
108	367151.33	2342214.46	данные отсутствуют	данные отсутствуют
109	367145.45	2342205.32	данные отсутствуют	данные отсутствуют
110	367127.28	2342216.97	данные отсутствуют	данные отсутствуют
111	367117.25	2342199.24	данные отсутствуют	данные отсутствуют
Государственный регистратор				ФГИС ЕГРН
полное наименование должности			подпись	инициалы, фамилия

М.П.

Выписка из Единого государственного реестра недвижимости об объекте недвижимости
Сведения о частях земельного участка

Земельный участок			
(вид объекта недвижимости)			
Лист №	Раздела 4.2	Всего листов раздела 4.2:	Всего разделов:
05.08.2022.№ 99/2022/485554524			
Кадастровый номер:		47:27:0000000:20433	

Номер точки	Координаты, м		Описание закрепления на местности	Средняя квадратическая погрешность определения координат характерных точек границы части земельного участка, м
	X	Y		
1	2	3	4	5
112	367152.23	2342179.46	данные отсутствуют	данные отсутствуют
113	367148.03	2342221.78	данные отсутствуют	данные отсутствуют
113	367148.03	2342221.78	данные отсутствуют	данные отсутствуют
114	367148.69	2342222.81	данные отсутствуют	данные отсутствуют
115	367149.71	2342222.14	данные отсутствуют	данные отсутствуют
116	367149.04	2342221.12	данные отсутствуют	данные отсутствуют
117	367118.14	2342222.06	данные отсутствуют	данные отсутствуют
117	367118.14	2342222.06	данные отсутствуют	данные отсутствуют
118	367087.92	2342240.84	данные отсутствуют	данные отсутствуют
119	367093.48	2342249.77	данные отсутствуют	данные отсутствуют
120	367115.11	2342236.31	данные отсутствуют	данные отсутствуют
121	367121.48	2342247.53	данные отсутствуют	данные отсутствуют
122	367096.29	2342262.73	данные отсутствуют	данные отсутствуют
123	367089.85	2342251.55	данные отсутствуют	данные отсутствуют
124	367084.51	2342242.95	данные отсутствуют	данные отсутствуют
125	367081.74	2342244.67	данные отсутствуют	данные отсутствуют
126	367069.72	2342226.12	данные отсутствуют	данные отсутствуют
Государственный регистратор				ФГИС ЕГРН
полное наименование должности			подпись	инициалы, фамилия

М.П.

Выписка из Единого государственного реестра недвижимости об объекте недвижимости
Сведения о частях земельного участка

Земельный участок			
(вид объекта недвижимости)			
Лист №	Раздела 4.2	Всего листов раздела 4.2:	Всего разделов: _____
05.08.2022.№ 99/2022/485554524		Всего листов выписки: _____	
Кадастровый номер:		47:27:0000000:20433	

Номер точки	Координаты, м		Описание закрепления на местности	Средняя квадратическая погрешность определения координат характерных точек границы части земельного участка, м
	X	Y		
1	2	3	4	5
127	367108.63	2342204.12	данные отсутствуют	данные отсутствуют
128	366626.6	2342678.36	данные отсутствуют	данные отсутствуют
128	366626.6	2342678.36	данные отсутствуют	данные отсутствуют
129	366627.02	2342679.3	данные отсутствуют	данные отсутствуют
130	366625.59	2342682.31	данные отсутствуют	данные отсутствуют
131	366623.56	2342686.15	данные отсутствуют	данные отсутствуют
132	366621.9	2342685.01	данные отсутствуют	данные отсутствуют
133	366625.43	2342677.76	данные отсутствуют	данные отсутствуют
134	366615.47	2342653.34	данные отсутствуют	данные отсутствуют
134	366615.47	2342653.34	данные отсутствуют	данные отсутствуют
135	366622.71	2342669.61	данные отсутствуют	данные отсутствуют
136	366620.06	2342675.07	данные отсутствуют	данные отсутствуют
137	366617.11	2342681.16	данные отсутствуют	данные отсутствуют
138	366616.4	2342679.88	данные отсутствуют	данные отсутствуют
139	366612.57	2342677.55	данные отсутствуют	данные отсутствуют
140	366609.5	2342676.51	данные отсутствуют	данные отсутствуют
141	366603.93	2342672.7	данные отсутствуют	данные отсутствуют
Государственный регистратор				ФГИС ЕГРН
полное наименование должности			подпись	инициалы, фамилия

М.П.

Выписка из Единого государственного реестра недвижимости об объекте недвижимости
Сведения о частях земельного участка

Земельный участок			
(вид объекта недвижимости)			
Лист №	Раздела 4.2	Всего листов раздела 4.2:	Всего разделов: _____
05.08.2022.№ 99/2022/485554524		Всего листов выписки: _____	
Кадастровый номер:		47:27:0000000:20433	

Номер точки	Координаты, м		Описание закрепления на местности	Средняя квадратическая погрешность определения координат характерных точек границы части земельного участка, м
	X	Y		
1	2	3	4	5
142	366600.75	2342665.37	данные отсутствуют	данные отсутствуют
143	366604.15	2342667.08	данные отсутствуют	данные отсутствуют
144	366612.08	2342651.37	данные отсутствуют	данные отсутствуют
145	365386.75	2345150.8	данные отсутствуют	данные отсутствуют
146	365354.86	2345213.99	данные отсутствуют	данные отсутствуют
147	365244.85	2345455.34	данные отсутствуют	данные отсутствуют
148	365197.27	2345552.78	данные отсутствуют	данные отсутствуют
149	365121.43	2345701.06	данные отсутствуют	данные отсутствуют
150	365085.75	2345770.15	данные отсутствуют	данные отсутствуют
151	365077.28	2345788.78	данные отсутствуют	данные отсутствуют
152	365079.72	2345788.8	данные отсутствуют	данные отсутствуют
153	365059.1	2345829.9	данные отсутствуют	данные отсутствуют
154	365054.15	2345860.59	данные отсутствуют	данные отсутствуют
155	365057.11	2345885.56	данные отсутствуют	данные отсутствуют
156	365056.96	2345898.39	данные отсутствуют	данные отсутствуют
157	365056.2	2345917.04	данные отсутствуют	данные отсутствуют
158	365062.49	2345945.81	данные отсутствуют	данные отсутствуют
Государственный регистратор				ФГИС ЕГРН
полное наименование должности			подпись	инициалы, фамилия

М.П.

Выписка из Единого государственного реестра недвижимости об объекте недвижимости
Сведения о частях земельного участка

Земельный участок			
<small>(вид объекта недвижимости)</small>			
Лист №	Раздела 4.2	Всего листов раздела 4.2:	Всего разделов: _____
05.08.2022.№ 99/2022/485554524		Всего листов выписки: _____	
Кадастровый номер:		47:27:0000000:20433	

Номер точки	Координаты, м		Описание закрепления на местности	Средняя квадратическая погрешность определения координат характерных точек границы части земельного участка, м
	X	Y		
1	2	3	4	5
159	365064.71	2345965.53	данные отсутствуют	данные отсутствуют
160	365075.64	2346005.95	данные отсутствуют	данные отсутствуют
161	365077.6	2346015.99	данные отсутствуют	данные отсутствуют
162	365095.27	2346073.48	данные отсутствуют	данные отсутствуют
163	365119.21	2346127.51	данные отсутствуют	данные отсутствуют
164	365127.73	2346145.33	данные отсутствуют	данные отсутствуют
165	365130.52	2346144.1	данные отсутствуют	данные отсутствуют
166	365141.45	2346168.24	данные отсутствуют	данные отсутствуют
167	365125.14	2346182.01	данные отсутствуют	данные отсутствуют
168	365118.75	2346191.02	данные отсутствуют	данные отсутствуют
169	365102.91	2346156.24	данные отсутствуют	данные отсутствуют
170	365099.97	2346149.77	данные отсутствуют	данные отсутствуют
171	365096.07	2346148.48	данные отсутствуют	данные отсутствуют
172	365090.8	2346136.86	данные отсутствуют	данные отсутствуют
175	365080.46	2346093.14	данные отсутствуют	данные отсутствуют
175	365080.46	2346093.14	данные отсутствуют	данные отсутствуют
176	365036.14	2345967.11	данные отсутствуют	данные отсутствуют
Государственный регистратор				ФГИС ЕГРН
полное наименование должности			подпись	инициалы, фамилия

М.П.

Выписка из Единого государственного реестра недвижимости об объекте недвижимости
Сведения о частях земельного участка

Земельный участок			
<small>(вид объекта недвижимости)</small>			
Лист №	Раздела 4.2	Всего листов раздела 4.2:	Всего разделов: _____
05.08.2022.№ 99/2022/485554524		Всего листов выписки: _____	
Кадастровый номер:		47:27:0000000:20433	

Номер точки	Координаты, м		Описание закрепления на местности	Средняя квадратическая погрешность определения координат характерных точек границы части земельного участка, м
	X	Y		
1	2	3	4	5
177	365030.22	2345939.43	данные отсутствуют	данные отсутствуют
178	365032.75	2345819.34	данные отсутствуют	данные отсутствуют
179	365047.27	2345790.19	данные отсутствуют	данные отсутствуют
180	365055.14	2345790.61	данные отсутствуют	данные отсутствуют
181	365153.56	2345593.07	данные отсутствуют	данные отсутствуют
182	365207.1	2345488.47	данные отсутствуют	данные отсутствуют
183	365256.59	2345386.18	данные отсутствуют	данные отсутствуют
184	365290.33	2345312.14	данные отсутствуют	данные отсутствуют
185	365373.75	2345153.93	данные отсутствуют	данные отсутствуют
186	365142.15	2346169.77	данные отсутствуют	данные отсутствуют
187	365158.58	2346206.04	данные отсутствуют	данные отсутствуют
187	365158.58	2346206.04	данные отсутствуют	данные отсутствуют
188	365155.85	2346207.23	данные отсутствуют	данные отсутствуют
189	365212.09	2346331.86	данные отсутствуют	данные отсутствуют
190	365226.78	2346363.93	данные отсутствуют	данные отсутствуют
191	365242.81	2346400.8	данные отсутствуют	данные отсутствуют
192	365261.16	2346442.05	данные отсутствуют	данные отсутствуют
Государственный регистратор				ФГИС ЕГРН
полное наименование должности			подпись	инициалы, фамилия

М.П.

Выписка из Единого государственного реестра недвижимости об объекте недвижимости
Сведения о частях земельного участка

Земельный участок			
<small>(вид объекта недвижимости)</small>			
Лист №	Раздела 4.2	Всего листов раздела 4.2:	Всего разделов: _____
05.08.2022.№ 99/2022/485554524		Всего листов выписки: _____	
Кадастровый номер:		47:27:0000000:20433	

Номер точки	Координаты, м		Описание закрепления на местности	Средняя квадратическая погрешность определения координат характерных точек границы части земельного участка, м
	X	Y		
1	2	3	4	5
193	365259.27	2346475.69	данные отсутствуют	данные отсутствуют
194	365259.04	2346488.21	данные отсутствуют	данные отсутствуют
195	365239.85	2346474.6	данные отсутствуют	данные отсутствуют
196	365235.56	2346471.55	данные отсутствуют	данные отсутствуют
197	365238.03	2346443.71	данные отсутствуют	данные отсутствуют
198	365191.15	2346341.38	данные отсутствуют	данные отсутствуют
199	365134.76	2346216.4	данные отсутствуют	данные отсутствуют
200	365131.04	2346218.02	данные отсутствуют	данные отсутствуют
201	365119.57	2346192.84	данные отсутствуют	данные отсутствуют
202	365126.97	2346182.36	данные отсутствуют	данные отсутствуют
203	365255.13	2346565.06	данные отсутствуют	данные отсутствуют
203	365255.13	2346565.06	данные отсутствуют	данные отсутствуют
204	365259.65	2346557.56	данные отсутствуют	данные отсутствуют
205	365272.06	2346533.99	данные отсутствуют	данные отсутствуют
206	365270.51	2346545.52	данные отсутствуют	данные отсутствуют
207	365263.14	2346559.53	данные отсутствуют	данные отсутствуют
208	365233.52	2346608.7	данные отсутствуют	данные отсутствуют
Государственный регистратор				ФГИС ЕГРН
полное наименование должности			подпись	инициалы, фамилия

М.П.

Выписка из Единого государственного реестра недвижимости об объекте недвижимости
Сведения о частях земельного участка

Земельный участок			
<small>(вид объекта недвижимости)</small>			
Лист №	Раздела 4.2	Всего листов раздела 4.2:	Всего разделов: _____
05.08.2022.№ 99/2022/485554524		Всего листов выписки: _____	
Кадастровый номер:		47:27:0000000:20433	

Номер точки	Координаты, м		Описание закрепления на местности	Средняя квадратическая погрешность определения координат характерных точек границы части земельного участка, м
	X	Y		
1	2	3	4	5
209	365205.7	2346655.24	данные отсутствуют	данные отсутствуют
210	365186.73	2346682.93	данные отсутствуют	данные отсутствуют
211	365172.52	2346702.03	данные отсутствуют	данные отсутствуют
212	365124.27	2346784.72	данные отсутствуют	данные отсутствуют
213	365033.53	2346935.44	данные отсутствуют	данные отсутствуют
214	364983.65	2347003.81	данные отсутствуют	данные отсутствуют
215	364981.18	2347005.54	данные отсутствуют	данные отсутствуют
216	364957.07	2347023.21	данные отсутствуют	данные отсутствуют
217	364931.66	2347041.78	данные отсутствуют	данные отсутствуют
218	364930.23	2347038	данные отсутствуют	данные отсутствуют
219	365014.35	2346922.7	данные отсутствуют	данные отсутствуют
220	365081.97	2346810.39	данные отсутствуют	данные отсутствуют
223	365075.61	2346802.28	данные отсутствуют	данные отсутствуют
224	365091.84	2346794	данные отсутствуют	данные отсутствуют
225	365118.75	2346749.3	данные отсутствуют	данные отсутствуют
226	365134.56	2346739.77	данные отсутствуют	данные отсутствуют
227	365237.8	2346565.54	данные отсутствуют	данные отсутствуют
Государственный регистратор				ФГИС ЕГРН
полное наименование должности			подпись	инициалы, фамилия

М.П.

Выписка из Единого государственного реестра недвижимости об объекте недвижимости
Сведения о частях земельного участка

Земельный участок			
<small>(вид объекта недвижимости)</small>			
Лист №	Раздела 4.2	Всего листов раздела 4.2:	Всего разделов: _____
05.08.2022.№ 99/2022/485554524		Всего листов выписки: _____	
Кадастровый номер:		47:27:0000000:20433	

Номер точки	Координаты, м		Описание закрепления на местности	Средняя квадратическая погрешность определения координат характерных точек границы части земельного участка, м
	X	Y		
1	2	3	4	5
228	365256.91	2346533.28	данные отсутствуют	данные отсутствуют
229	365089.77	2345788.87	данные отсутствуют	данные отсутствуют
229	365089.77	2345788.87	данные отсутствуют	данные отсутствуют
230	365084.28	2345802.82	данные отсутствуют	данные отсутствуют
231	365079.54	2345802.57	данные отсутствуют	данные отсутствуют
232	365086.42	2345788.85	данные отсутствуют	данные отсутствуют
233	365075.54	2345810.53	данные отсутствуют	данные отсутствуют
234	365062.75	2345845	данные отсутствуют	данные отсутствуют
234	365062.75	2345845	данные отсутствуют	данные отсутствуют
235	365064.88	2345831.76	данные отсутствуют	данные отсутствуют
236	366022.07	2343853.71	данные отсутствуют	данные отсутствуют
237	365999.74	2343883.77	данные отсутствуют	данные отсутствуют
237	365999.74	2343883.77	данные отсутствуют	данные отсутствуют
238	365988.34	2343904.28	данные отсутствуют	данные отсутствуют
239	365976.39	2343933.31	данные отсутствуют	данные отсутствуют
240	365970.49	2343972.73	данные отсутствуют	данные отсутствуют
241	365964.32	2344000.11	данные отсутствуют	данные отсутствуют
Государственный регистратор				ФГИС ЕГРН
полное наименование должности			подпись	инициалы, фамилия

М.П.

Выписка из Единого государственного реестра недвижимости об объекте недвижимости
Сведения о частях земельного участка

Земельный участок			
(вид объекта недвижимости)			
Лист №	Раздела 4.2	Всего листов раздела 4.2:	Всего разделов: _____
05.08.2022.№ 99/2022/485554524		Всего листов выписки: _____	
Кадастровый номер:		47:27:0000000:20433	

Номер точки	Координаты, м		Описание закрепления на местности	Средняя квадратическая погрешность определения координат характерных точек границы части земельного участка, м
	X	Y		
1	2	3	4	5
242	365961.43	2344011.57	данные отсутствуют	данные отсутствуют
243	365952.83	2344030.08	данные отсутствуют	данные отсутствуют
244	365949.75	2344036.56	данные отсутствуют	данные отсутствуют
245	365931.26	2344076.36	данные отсутствуют	данные отсутствуют
246	365890.77	2344162.59	данные отсутствуют	данные отсутствуют
247	365835.57	2344269.72	данные отсутствуют	данные отсутствуют
248	365825.85	2344293.45	данные отсутствуют	данные отсутствуют
249	365793.37	2344347.79	данные отсутствуют	данные отсутствуют
250	365781.44	2344379.43	данные отсутствуют	данные отсутствуют
251	365652.45	2344641.28	данные отсутствуют	данные отсутствуют
252	365485.58	2344962.03	данные отсутствуют	данные отсутствуют
253	365465.12	2344954.98	данные отсутствуют	данные отсутствуют
254	365528.79	2344814.43	данные отсутствуют	данные отсутствуют
255	365591.02	2344711.97	данные отсутствуют	данные отсутствуют
256	365612.02	2344703.47	данные отсутствуют	данные отсутствуют
257	365733.58	2344461.37	данные отсутствуют	данные отсутствуют
258	365755.52	2344413.56	данные отсутствуют	данные отсутствуют
Государственный регистратор				ФГИС ЕГРН
полное наименование должности			подпись	инициалы, фамилия

М.П.

Выписка из Единого государственного реестра недвижимости об объекте недвижимости
Сведения о частях земельного участка

Земельный участок			
(вид объекта недвижимости)			
Лист №	Раздела 4.2	Всего листов раздела 4.2:	Всего разделов: _____
05.08.2022.№ 99/2022/485554524		Всего листов выписки: _____	
Кадастровый номер:		47:27:0000000:20433	

Номер точки	Координаты, м		Описание закрепления на местности	Средняя квадратическая погрешность определения координат характерных точек границы части земельного участка, м
	X	Y		
1	2	3	4	5
259	365749.16	2344403.81	данные отсутствуют	данные отсутствуют
260	365771.77	2344358.08	данные отсутствуют	данные отсутствуют
261	365760.77	2344291.89	данные отсутствуют	данные отсутствуют
262	365817.52	2344266.12	данные отсутствуют	данные отсутствуют
263	365824.59	2344285.89	данные отсутствуют	данные отсутствуют
264	365864.98	2344206.78	данные отсутствуют	данные отсутствуют
265	365864.98	2344191.88	данные отсутствуют	данные отсутствуют
266	365861.62	2344178.97	данные отсутствуют	данные отсутствуют
267	365877.13	2344148.32	данные отсутствуют	данные отсутствуют
268	365911.82	2344074.71	данные отсутствуют	данные отсутствуют
269	365926.28	2344024.94	данные отсутствуют	данные отсутствуют
270	365929.37	2344018.5	данные отсутствуют	данные отсутствуют
271	365937.36	2344008.18	данные отсутствуют	данные отсутствуют
272	365951.59	2344003.91	данные отсутствуют	данные отсутствуют
273	365947.46	2343989.51	данные отсутствуют	данные отсутствуют
274	365952.82	2343962.87	данные отсутствуют	данные отсутствуют
275	365964.29	2343933.32	данные отсутствуют	данные отсутствуют
Государственный регистратор				ФГИС ЕГРН
полное наименование должности			подпись	инициалы, фамилия

М.П.

Выписка из Единого государственного реестра недвижимости об объекте недвижимости
Сведения о частях земельного участка

Земельный участок			
<small>(вид объекта недвижимости)</small>			
Лист №	Раздела 4.2	Всего листов раздела 4.2:	Всего разделов: _____
05.08.2022.№ 99/2022/485554524		Всего листов выписки: _____	
Кадастровый номер:		47:27:0000000:20433	

Номер точки	Координаты, м		Описание закрепления на местности	Средняя квадратическая погрешность определения координат характерных точек границы части земельного участка, м
	X	Y		
1	2	3	4	5
276	365980.2	2343900.41	данные отсутствуют	данные отсутствуют
277	365995.84	2343874.21	данные отсутствуют	данные отсутствуют
278	366014.54	2343858.11	данные отсутствуют	данные отсутствуют
279	365644.09	2344721.27	данные отсутствуют	данные отсутствуют
279	365644.09	2344721.27	данные отсутствуют	данные отсутствуют
280	365656.5	2344720.73	данные отсутствуют	данные отсутствуют
281	365658.29	2344719.2	данные отсутствуют	данные отсутствуют
282	365658.91	2344719.94	данные отсутствуют	данные отсутствуют
283	365663.89	2344722.3	данные отсутствуют	данные отсутствуют
284	365658.83	2344726.63	данные отсутствуют	данные отсутствуют
285	365645.03	2344728.24	данные отсутствуют	данные отсутствуют
286	365642.55	2344728.35	данные отсутствуют	данные отсутствуют
287	365631.61	2344722.75	данные отсутствуют	данные отсутствуют
288	365634.69	2344716.47	данные отсутствуют	данные отсутствуют
289	365628.72	2344713.13	данные отсутствуют	данные отсутствуют
289	365628.72	2344713.13	данные отсутствуют	данные отсутствуют
290	365625.61	2344719.49	данные отсутствуют	данные отсутствуют
Государственный регистратор				ФГИС ЕГРН
полное наименование должности			подпись	инициалы, фамилия

М.П.

Выписка из Единого государственного реестра недвижимости об объекте недвижимости
Сведения о частях земельного участка

Земельный участок			
<small>(вид объекта недвижимости)</small>			
Лист №	Раздела 4.2	Всего листов раздела 4.2:	Всего разделов: _____
05.08.2022.№ 99/2022/485554524		Всего листов выписки: _____	
Кадастровый номер:		47:27:0000000:20433	

Номер точки	Координаты, м		Описание закрепления на местности	Средняя квадратическая погрешность определения координат характерных точек границы части земельного участка, м
	X	Y		
1	2	3	4	5
291	365620.36	2344715.89	данные отсутствуют	данные отсутствуют
292	365623.63	2344709.62	данные отсутствуют	данные отсутствуют
293	366440.09	2343039.73	данные отсутствуют	данные отсутствуют
293	366440.09	2343039.73	данные отсутствуют	данные отсутствуют
294	366380.43	2343159.52	данные отсутствуют	данные отсутствуют
295	366332.94	2343260.39	данные отсутствуют	данные отсутствуют
296	366280.47	2343365.16	данные отсутствуют	данные отсутствуют
297	366186.07	2343553.22	данные отсутствуют	данные отсутствуют
298	366094.49	2343730.89	данные отсутствуют	данные отсутствуют
299	366089.84	2343737.65	данные отсутствуют	данные отсутствуют
300	366073.52	2343772.75	данные отсутствуют	данные отсутствуют
301	366070.94	2343777.94	данные отсутствуют	данные отсутствуют
302	366058.55	2343804.6	данные отсутствуют	данные отсутствуют
303	366031.97	2343840.38	данные отсутствуют	данные отсутствуют
304	366059.27	2343784.06	данные отсутствуют	данные отсутствуют
305	366073.32	2343755.4	данные отсутствуют	данные отсутствуют
306	366060.45	2343755.68	данные отсутствуют	данные отсутствуют
Государственный регистратор				ФГИС ЕГРН
полное наименование должности			подпись	инициалы, фамилия

М.П.

Выписка из Единого государственного реестра недвижимости об объекте недвижимости
Сведения о частях земельного участка

Земельный участок			
<small>(вид объекта недвижимости)</small>			
Лист №	Раздела 4.2	Всего листов раздела 4.2:	Всего разделов: _____
05.08.2022.№ 99/2022/485554524		Всего листов выписки: _____	
Кадастровый номер:		47:27:0000000:20433	

Номер точки	Координаты, м		Описание закрепления на местности	Средняя квадратическая погрешность определения координат характерных точек границы части земельного участка, м
	X	Y		
1	2	3	4	5
307	366123.8	2343635.3	данные отсутствуют	данные отсутствуют
308	366319.79	2343248.97	данные отсутствуют	данные отсутствуют
309	366365.31	2343149.65	данные отсутствуют	данные отсутствуют
310	366431.19	2343017.13	данные отсутствуют	данные отсутствуют
315	362882.65	2350703.26	данные отсутствуют	данные отсутствуют
316	362865.32	2350733.8	данные отсутствуют	данные отсутствуют
317	362863.49	2350732.8	данные отсутствуют	данные отсутствуют
318	362882.08	2350702.95	данные отсутствуют	данные отсутствуют
318	362882.08	2350702.95	данные отсутствуют	данные отсутствуют
319	362875.79	2350699.52	данные отсутствуют	данные отсутствуют
319	362875.79	2350699.52	данные отсутствуют	данные отсутствуют
320	362857.24	2350729.36	данные отсутствуют	данные отсутствуют
321	362855.27	2350728.28	данные отсутствуют	данные отсутствуют
322	362867.94	2350706.34	данные отсутствуют	данные отсутствуют
323	362871.33	2350697.09	данные отсутствуют	данные отсутствуют
324	363374.02	2349810.06	данные отсутствуют	данные отсутствуют
325	363282.02	2349969.23	данные отсутствуют	данные отсутствуют
Государственный регистратор				ФГИС ЕГРН
полное наименование должности			подпись	инициалы, фамилия

М.П.

Выписка из Единого государственного реестра недвижимости об объекте недвижимости
Сведения о частях земельного участка

Земельный участок			
<small>(вид объекта недвижимости)</small>			
Лист №	Раздела 4.2	Всего листов раздела 4.2:	Всего разделов: _____
05.08.2022.№ 99/2022/485554524		Всего листов выписки: _____	
Кадастровый номер:		47:27:0000000:20433	

Номер точки	Координаты, м		Описание закрепления на местности	Средняя квадратическая погрешность определения координат характерных точек границы части земельного участка, м
	X	Y		
1	2	3	4	5
326	363045.21	2350382.19	данные отсутствуют	данные отсутствуют
327	362937.34	2350562.47	данные отсутствуют	данные отсутствуют
328	362903.41	2350620.27	данные отсутствуют	данные отсутствуют
329	362837.47	2350697.06	данные отсутствуют	данные отсутствуют
330	362830.04	2350710.61	данные отсутствуют	данные отсутствуют
331	362841.26	2350710.46	данные отсутствуют	данные отсутствуют
332	362856.78	2350713.65	данные отсутствуют	данные отсутствуют
333	362854.6	2350717.42	данные отсутствуют	данные отсутствуют
334	362840.44	2350714.58	данные отсутствуют	данные отсутствуют
335	362827.64	2350714.97	данные отсутствуют	данные отсутствуют
336	362825.64	2350718.62	данные отсутствуют	данные отсутствуют
337	362837.83	2350718.45	данные отсутствуют	данные отсутствуют
338	362838.62	2350716.37	данные отсутствуют	данные отсутствуют
339	362842.27	2350716.13	данные отсутствуют	данные отсутствуют
340	362841.18	2350718.56	данные отсутствуют	данные отсутствуют
341	362843.64	2350719.75	данные отсутствуют	данные отсутствуют
342	362840.94	2350727.16	данные отсутствуют	данные отсутствуют
Государственный регистратор				ФГИС ЕГРН
полное наименование должности			подпись	инициалы, фамилия

М.П.

Выписка из Единого государственного реестра недвижимости об объекте недвижимости
Сведения о частях земельного участка

Земельный участок			
(вид объекта недвижимости)			
Лист №	Раздела 4.2	Всего листов раздела 4.2:	Всего разделов: _____
05.08.2022.№ 99/2022/485554524		Всего листов выписки: _____	
Кадастровый номер:		47:27:0000000:20433	

Номер точки	Координаты, м		Описание закрепления на местности	Средняя квадратическая погрешность определения координат характерных точек границы части земельного участка, м
	X	Y		
1	2	3	4	5
343	362820.84	2350727.37	данные отсутствуют	данные отсутствуют
344	362791.14	2350781.46	данные отсутствуют	данные отсутствуют
345	362786.58	2350782.78	данные отсутствуют	данные отсутствуют
346	362787.5	2350798.79	данные отсутствуют	данные отсутствуют
347	362783.17	2350818.15	данные отсутствуют	данные отсутствуют
348	362781.06	2350821.21	данные отсутствуют	данные отсутствуют
349	362776.94	2350840.65	данные отсутствуют	данные отсутствуют
350	362625.88	2351098.12	данные отсутствуют	данные отсутствуют
351	362525.07	2351263.48	данные отсутствуют	данные отсутствуют
352	362452.84	2351324.27	данные отсутствуют	данные отсутствуют
353	362450.44	2351326.29	данные отсутствуют	данные отсутствуют
354	362394.9	2351370.56	данные отсутствуют	данные отсутствуют
355	362378.9	2351383.37	данные отсутствуют	данные отсутствуют
356	362332.98	2351422.48	данные отсутствуют	данные отсутствуют
357	362317.86	2351425.39	данные отсутствуют	данные отсутствуют
358	362306.83	2351424.46	данные отсутствуют	данные отсутствуют
359	362310.03	2351420.87	данные отсутствуют	данные отсутствуют
Государственный регистратор				ФГИС ЕГРН
полное наименование должности			подпись	инициалы, фамилия

М.П.

Выписка из Единого государственного реестра недвижимости об объекте недвижимости
Сведения о частях земельного участка

Земельный участок			
<small>(вид объекта недвижимости)</small>			
Лист №	Раздела 4.2	Всего листов раздела 4.2:	Всего разделов: _____
05.08.2022.№ 99/2022/485554524		Всего листов выписки: _____	
Кадастровый номер:		47:27:0000000:20433	

Номер точки	Координаты, м		Описание закрепления на местности	Средняя квадратическая погрешность определения координат характерных точек границы части земельного участка, м
	X	Y		
1	2	3	4	5
362	362303.83	2351407.31	данные отсутствуют	данные отсутствуют
362	362303.83	2351407.31	данные отсутствуют	данные отсутствуют
363	362314.03	2351416.39	данные отсутствуют	данные отсутствуют
364	362323.42	2351405.85	данные отсутствуют	данные отсутствуют
365	362426.57	2351321.08	данные отсутствуют	данные отсутствуют
366	362494.4	2351273.42	данные отсутствуют	данные отсутствуют
367	362507.24	2351254.78	данные отсутствуют	данные отсутствуют
368	362511.31	2351251.44	данные отсутствуют	данные отсутствуют
369	362625.24	2351060.06	данные отсутствуют	данные отсутствуют
370	362677.46	2350975.9	данные отсутствуют	данные отсутствуют
371	362714.46	2350912.86	данные отсутствуют	данные отсутствуют
372	362717.65	2350904.84	данные отсутствуют	данные отсутствуют
373	362753.77	2350844.16	данные отсутствуют	данные отсутствуют
374	362769.8	2350772.6	данные отсутствуют	данные отсутствуют
375	362787.4	2350740.52	данные отсутствуют	данные отсутствуют
376	362787.08	2350727.62	данные отсутствуют	данные отсутствуют
377	362796.69	2350710.09	данные отсутствуют	данные отсутствуют
Государственный регистратор				ФГИС ЕГРН
полное наименование должности			подпись	инициалы, фамилия

М.П.

Выписка из Единого государственного реестра недвижимости об объекте недвижимости
Сведения о частях земельного участка

Земельный участок			
(вид объекта недвижимости)			
Лист №	Раздела 4.2	Всего листов раздела 4.2:	Всего разделов: _____
05.08.2022.№ 99/2022/485554524		Всего листов выписки: _____	
Кадастровый номер:		47:27:0000000:20433	

Номер точки	Координаты, м		Описание закрепления на местности	Средняя квадратическая погрешность определения координат характерных точек границы части земельного участка, м
	X	Y		
1	2	3	4	5
378	362807.74	2350703.43	данные отсутствуют	данные отсутствуют
379	362819.03	2350682.84	данные отсутствуют	данные отсутствуют
380	362878.25	2350626.76	данные отсутствуют	данные отсутствуют
381	362890.59	2350605.89	данные отсутствуют	данные отсутствуют
382	362895.26	2350605.89	данные отсутствуют	данные отсутствуют
383	362912.21	2350575.14	данные отсутствуют	данные отсутствуют
384	362917.77	2350559.9	данные отсутствуют	данные отсутствуют
385	362972.67	2350467.02	данные отсутствуют	данные отсутствуют
386	362999.28	2350434	данные отсутствуют	данные отсутствуют
387	363051.66	2350348.13	данные отсутствуют	данные отсутствуют
388	363104.6	2350256.97	данные отсутствуют	данные отсутствуют
389	363146.64	2350185.16	данные отсутствуют	данные отсутствуют
390	363302.5	2349914.63	данные отсутствуют	данные отсутствуют
391	363366.28	2349806.92	данные отсутствуют	данные отсутствуют
392	362326.83	2351429.79	данные отсутствуют	данные отсутствуют
393	362314.11	2351444.86	данные отсутствуют	данные отсутствуют
393	362314.11	2351444.86	данные отсутствуют	данные отсутствуют
Государственный регистратор				ФГИС ЕГРН
полное наименование должности			подпись	инициалы, фамилия

М.П.

Выписка из Единого государственного реестра недвижимости об объекте недвижимости
Сведения о частях земельного участка

Земельный участок			
(вид объекта недвижимости)			
Лист №	Раздела 4.2	Всего листов раздела 4.2:	Всего разделов: _____
05.08.2022.№ 99/2022/485554524		Всего листов выписки: _____	
Кадастровый номер:		47:27:0000000:20433	

Номер точки	Координаты, м		Описание закрепления на местности	Средняя квадратическая погрешность определения координат характерных точек границы части земельного участка, м
	X	Y		
1	2	3	4	5
394	362294.45	2351443.7	данные отсутствуют	данные отсутствуют
395	362294.8	2351429.85	данные отсутствуют	данные отсутствуют
396	362301.86	2351430.07	данные отсутствуют	данные отсутствуют
397	362318.18	2351431.45	данные отсутствуют	данные отсутствуют
398	362306.51	2351436.63	данные отсутствуют	данные отсутствуют
398	362306.51	2351436.63	данные отсутствуют	данные отсутствуют
399	362306.51	2351437.13	данные отсутствуют	данные отсутствуют
400	362307.01	2351437.13	данные отсутствуют	данные отсутствуют
401	362307.01	2351436.63	данные отсутствуют	данные отсутствуют
1371	362299.02	2351411.05	данные отсутствуют	данные отсутствуют
1372	362299.87	2351410.09	данные отсутствуют	данные отсутствуют
1373	365058.24	2346821.02	данные отсутствуют	данные отсутствуют
1374	365066.95	2346806.17	данные отсутствуют	данные отсутствуют
1375	365087.73	2346141.91	данные отсутствуют	данные отсутствуют
1376	365082.21	2346130.32	данные отсутствуют	данные отсутствуют
1377	365077.25	2346119.9	данные отсутствуют	данные отсутствуют
1378	365072.3	2346109.83	данные отсутствуют	данные отсутствуют

Государственный регистратор		ФГИС ЕГРН
полное наименование должности	подпись	инициалы, фамилия

М.П.

ФГИС ЕГРН

полное наименование органа регистрации прав

Раздел 1

Выписка из Единого государственного реестра недвижимости об объекте недвижимости

Сведения о характеристиках объекта недвижимости

На основании запроса от 07.07.2021 г., поступившего на рассмотрение 07.07.2021 г., сообщаем, что согласно записям Единого государственного реестра недвижимости:

Земельный участок			
(вид объекта недвижимости)			
Лист № ____ Раздела 1	Всего листов раздела 1 : ____	Всего разделов: ____	Всего листов выписки: ____
07.07.2021.№ 99/2021/403212158			
Кадастровый номер:		47:27:0000000:20125	

Номер кадастрового квартала:	47:27:0000000
Дата присвоения кадастрового номера:	05.08.2016
Ранее присвоенный государственный учетный номер:	данные отсутствуют
Адрес:	Ленинградская область, Киришский муниципальный район
Площадь:	1724 +/- 363 кв. м
Кадастровая стоимость, руб.:	9861.28
Кадастровые номера расположенных в пределах земельного участка объектов недвижимости:	47:27:0000000:20526, 47:27:0000000:13296, 47:27:0000000:13297, 47:00:0000000:1693, 47:27:0000000:14410
Кадастровые номера объектов недвижимости, из которых образован объект недвижимости:	47:27:0000000:2373
Кадастровые номера образованных объектов недвижимости:	данные отсутствуют
Сведения о включении объекта недвижимости в состав предприятия как имущественного комплекса:	

Государственный регистратор		ФГИС ЕГРН
полное наименование должности	подпись	инициалы, фамилия

М.П.

Выписка из Единого государственного реестра недвижимости об объекте недвижимости

Сведения о характеристиках объекта недвижимости

Земельный участок		
(вид объекта недвижимости)		
Лист № __ Раздела 1	Всего листов раздела 1 : __	Всего разделов: __
Всего листов выписки: __		
07.07.2021.№ 99/2021/403212158		
Кадастровый номер:		47:27:0000000:20125
Категория земель:	Земли сельскохозяйственного назначения	
Виды разрешенного использования:	трубопроводный транспорт	
Сведения о кадастровом инженере:	Котлярова Татьяна Валерьевна №78-11-0434	
Сведения о лесах, водных объектах и об иных природных объектах, расположенных в пределах земельного участка:	данные отсутствуют	
Сведения о том, что земельный участок полностью или частично расположен в границах зоны с особыми условиями использования территории или территории объекта культурного наследия	данные отсутствуют	
Сведения о том, что земельный участок расположен в границах особой экономической зоны, территории опережающего социально-экономического развития, зоны территориального развития в Российской Федерации, игорной зоны:	данные отсутствуют	
Сведения о том, что земельный участок расположен в границах особо охраняемой природной территории, охотничьих угодий, лесничеств, лесопарков:	данные отсутствуют	
Сведения о результатах проведения государственного земельного надзора:	данные отсутствуют	
Сведения о расположении земельного участка в границах территории, в отношении которой утвержден проект межевания территории:	данные отсутствуют	
Государственный регистратор		ФГИС ЕГРН
полное наименование должности	подпись	инициалы, фамилия

М.П.

Выписка из Единого государственного реестра недвижимости об объекте недвижимости

Сведения о характеристиках объекта недвижимости

Земельный участок		
(вид объекта недвижимости)		
Лист № __ Раздела 1	Всего листов раздела 1 : __	Всего разделов: __
Всего листов выписки: __		
07.07.2021.№ 99/2021/403212158		
Кадастровый номер:		47:27:0000000:20125
Условный номер земельного участка:	данные отсутствуют	
Сведения о принятии акта и (или) заключении договора, предусматривающих предоставление в соответствии с земельным законодательством исполнительным органом государственной власти или органом местного самоуправления находящегося в государственной или муниципальной собственности земельного участка для строительства наемного дома социального использования или наемного дома коммерческого использования:	данные отсутствуют	
Сведения о том, что земельный участок или земельные участки образованы на основании решения об изъятии земельного участка и (или) расположенного на нем объекта недвижимости для государственных или муниципальных нужд:	данные отсутствуют	
Сведения о том, что земельный участок образован из земель или земельного участка, государственная собственность на которые не разграничена:	данные отсутствуют	
Сведения о наличии земельного спора о местоположении границ земельных участков:	данные отсутствуют	
Статус записи об объекте недвижимости:	Сведения об объекте недвижимости имеют статус "временные". Дата истечения срока действия временного характера - 2021-08-06	
Особые отметки:	Граница земельного участка не установлена в соответствии с требованиями земельного законодательства. Сведения о видах разрешенного использования имеют статус «Актуальные незасвидетельствованные». Право (ограничение права, обременение объекта недвижимости) зарегистрировано на данный объект недвижимости с видами разрешенного использования отсутствует. Сведения необходимые для заполнения раздела 2 отсутствуют. Сведения необходимые для заполнения раздела 3.1 отсутствуют. Сведения необходимые для заполнения раздела 3.2 отсутствуют.	
Получатель выписки:	Клюкин Антон Сергеевич	
Государственный регистратор		ФГИС ЕГРН
полное наименование должности	подпись	инициалы, фамилия

М.П.

Выписка из Единого государственного реестра недвижимости об объекте недвижимости
Сведения о зарегистрированных правах

Государственный регистратор		ФГИС ЕГРН
полное наименование должности	подпись	инициалы, фамилия

М.П.

Выписка из Единого государственного реестра недвижимости об объекте недвижимости
Описание местоположения земельного участка

Земельный участок			
(вид объекта недвижимости)			
Лист № ____ Раздела 3	Всего листов раздела 3 : ____	Всего разделов: ____	Всего листов выписки: ____
07.07.2021 № 99/2021/403212158			
Кадастровый номер:		47:27:0000000:20125	

План (чертеж, схема) земельного участка			
Масштаб 1: данные отсутствуют	Условные обозначения:		

Государственный регистратор		ФГИС ЕГРН
полное наименование должности	подпись	инициалы, фамилия

М.П.

Выписка из Единого государственного реестра недвижимости об объекте недвижимости
Сведения о частях земельного участка

Земельный участок			
(вид объекта недвижимости)			
Лист № ____ Раздела 4	Всего листов раздела 4 : ____	Всего разделов: ____	Всего листов выписки: ____
07.07.2021 № 99/2021/403212158			
Кадастровый номер:		47:27:0000000:20125	

План (чертеж, схема) части земельного участка	Учетный номер части: 47:27:0000000:20125/1
	
Масштаб 1: данные отсутствуют	Условные обозначения:

Государственный регистратор		ФГИС ЕГРН
полное наименование должности	подпись	инициалы, фамилия

М.П.

Выписка из Единого государственного реестра недвижимости об объекте недвижимости
Сведения о частях земельного участка

Земельный участок			
(вид объекта недвижимости)			
Лист № ___ Раздела 4	Всего листов раздела 4 : ___	Всего разделов: ___	Всего листов выписки: ___
07.07.2021.№ 99/2021/403212158			
Кадастровый номер:		47:27:0000000:20125	

План (чертеж, схема) части земельного участка	Учетный номер части: 47:27:0000000:20125/2
47:27:00000	
Масштаб 1: данные отсутствуют	Условные обозначения:

Государственный регистратор		ФГИС ЕГРН
полное наименование должности	подпись	инициалы, фамилия

М.П.

Выписка из Единого государственного реестра недвижимости об объекте недвижимости
Сведения о частях земельного участка

Земельный участок			
(вид объекта недвижимости)			
Лист № ____ Раздела 4	Всего листов раздела 4 : ____	Всего разделов: ____	Всего листов выписки: ____
07.07.2021.№ 99/2021/403212158			
Кадастровый номер:		47:27:0000000:20125	

План (чертеж, схема) части земельного участка	Учетный номер части: 47:27:0000000:20125/3
	
Масштаб 1: данные отсутствуют	Условные обозначения:

Государственный регистратор		ФГИС ЕГРН
полное наименование должности	подпись	инициалы, фамилия

М.П.

Выписка из Единого государственного реестра недвижимости об объекте недвижимости
Сведения о частях земельного участка

Земельный участок			
<small>(вид объекта недвижимости)</small>			
Лист № ___ Раздела 4	Всего листов раздела 4 : ___	Всего разделов: ___	Всего листов выписки: ___
07.07.2021.№ 99/2021/403212158			
Кадастровый номер:		47:27:0000000:20125	

План (чертеж, схема) части земельного участка	Учетный номер части: 47:27:0000000:20125/4
47:27:0000000:20125/4	
Масштаб 1: данные отсутствуют	Условные обозначения:

Государственный регистратор		ФГИС ЕГРН
полное наименование должности	подпись	инициалы, фамилия

М.П.

Выписка из Единого государственного реестра недвижимости об объекте недвижимости
Сведения о частях земельного участка

Земельный участок			
<small>(вид объекта недвижимости)</small>			
Лист № ___ Раздела 4	Всего листов раздела 4 : ___	Всего разделов: ___	Всего листов выписки: ___
07.07.2021.№ 99/2021/403212158			
Кадастровый номер:		47:27:0000000:20125	


План (чертеж, схема) части земельного участка	Учетный номер части: 47:27:0000000:20125/5
	
Масштаб 1: данные отсутствуют	Условные обозначения:

Государственный регистратор		ФГИС ЕГРН
полное наименование должности	подпись	инициалы, фамилия

М.П.

Выписка из Единого государственного реестра недвижимости об объекте недвижимости
Сведения о частях земельного участка

Земельный участок			
(вид объекта недвижимости)			
Лист № ____ Раздела 4	Всего листов раздела 4 : ____	Всего разделов: ____	Всего листов выписки: ____
07.07.2021.№ 99/2021/403212158			
Кадастровый номер:		47:27:0000000:20125	

План (чертеж, схема) части земельного участка	Учетный номер части: 47:27:0000000:20125/6
	
Масштаб 1: данные отсутствуют	Условные обозначения:

Государственный регистратор		ФГИС ЕГРН
полное наименование должности	подпись	инициалы, фамилия

М.П.

Выписка из Единого государственного реестра недвижимости об объекте недвижимости
Сведения о частях земельного участка

Земельный участок			
<small>(вид объекта недвижимости)</small>			
Лист № ____ Раздела 4.1	Всего листов раздела 4.1 : ____	Всего разделов: ____	Всего листов выписки: ____
07.07.2021 № 99/2021/403212158			
Кадастровый номер:		47:27:0000000:20125	

Учетный номер части	Площадь (м ²)	Содержание ограничения в использовании или ограничения права на объект недвижимости или обременения объекта недвижимости
1	2	3
1	1681	Ограничения прав на земельный участок, предусмотренные статьями 56, 56.1 Земельного кодекса Российской Федерации, Карта(план) охранной зоны магистрального нефтепродуктопровода № 350/2015 от 09.06.2015, срок действия: 04.08.2016
2	36	Ограничения прав на земельный участок, предусмотренные статьями 56, 56.1 Земельного кодекса Российской Федерации, Свидетельство о государственной регистрации права № 269836 от 20.06.2008, срок действия: 04.08.2016
3	1689	Ограничения прав на земельный участок, предусмотренные статьями 56, 56.1 Земельного кодекса Российской Федерации, Карта (план) № 7/2011 от 23.09.2011, срок действия: 04.08.2016
4	151	Ограничения прав на земельный участок, предусмотренные статьями 56, 56.1 Земельного кодекса Российской Федерации, Постановление № 578 от 09.06.1995, срок действия: 09.12.2019
5	456	Ограничения прав на земельный участок, предусмотренные статьями 56, 56.1 Земельного кодекса Российской Федерации, Доверенность № 7 от 01.09.2019, срок действия: 09.04.2020
6	2	Ограничения прав на земельный участок, предусмотренные статьями 56, 56.1 Земельного кодекса Российской Федерации, Документ, содержащий необходимые для внесения в государственный кадастр недвижимости сведения об установлении или изменении территориальной зоны или зоны с особыми условиями использования территорий, либо об отмене установления такой зоны № PVD-0123/2021-10348 от 19.01.2021, срок действия: 24.03.2021

Государственный регистратор		ФГИС ЕГРН
полное наименование должности	подпись	инициалы, фамилия

М.П.

Выписка из Единого государственного реестра недвижимости об объекте недвижимости
Сведения о частях земельного участка

Земельный участок				
(вид объекта недвижимости)				
Лист № ____ Раздела 4.2		Всего листов раздела 4.2: ____		Всего разделов: ____
Всего листов выписки: ____				
07.07.2021.№ 99/2021/403212158				
Кадастровый номер:			47:27:0000000:20125	
Сведения о характерных точках границы части (частей) земельного участка				
Учетный номер части: 1				
Система координат: Местная 167				
Зона №				
Номер точки	Координаты, м		Описание закрепления на местности	Средняя квадратическая погрешность определения координат характерных точек границы части земельного участка, м
	X	Y		
1	2	3	4	5
1	362119.95	2351754.75	данные отсутствуют	данные отсутствуют
1	362119.95	2351754.75	данные отсутствуют	данные отсутствуют
2	362120.61	2351755.51	данные отсутствуют	данные отсутствуют
3	362119.85	2351756.16	данные отсутствуют	данные отсутствуют
4	362119.2	2351755.41	данные отсутствуют	данные отсутствуют
5	362078.29	2351791.95	данные отсутствуют	данные отсутствуют
5	362078.29	2351791.95	данные отсутствуют	данные отсутствуют
6	362078.94	2351792.71	данные отсутствуют	данные отсутствуют
7	362078.17	2351793.36	данные отсутствуют	данные отсутствуют
8	362077.53	2351792.59	данные отсутствуют	данные отсутствуют
9	371674.3	2333950.5	данные отсутствуют	данные отсутствуют
9	371674.3	2333950.5	данные отсутствуют	данные отсутствуют
10	371677.35	2333955.99	данные отсутствуют	данные отсутствуют
11	371671.76	2333958.95	данные отсутствуют	данные отсутствуют
12	371670.2	2333960.23	данные отсутствуют	данные отсутствуют
13	371669.26	2333962.08	данные отсутствуют	данные отсутствуют
Государственный регистратор			ФГИС ЕГРН	
полное наименование должности			подпись	
			инициалы, фамилия	

М.П.

Выписка из Единого государственного реестра недвижимости об объекте недвижимости
Сведения о частях земельного участка

Земельный участок			
<small>(вид объекта недвижимости)</small>			
Лист №	Раздела 4.2	Всего листов раздела 4.2:	Всего разделов: _____
07.07.2021.№ 99/2021/403212158		Всего листов выписки: _____	
Кадастровый номер:		47:27:0000000:20125	

Номер точки	Координаты, м		Описание закрепления на местности	Средняя квадратическая погрешность определения координат характерных точек границы части земельного участка, м
	X	Y		
1	2	3	4	5
14	371669.15	2333964.16	данные отсутствуют	данные отсутствуют
15	371669.92	2333966.1	данные отсутствуют	данные отсутствуют
16	371674.05	2333973.84	данные отсутствуют	данные отсутствуют
17	371665.54	2333978.97	данные отсутствуют	данные отсутствуют
18	371657.17	2333983.15	данные отсутствуют	данные отсутствуют
19	371650.77	2333986.78	данные отсутствуют	данные отсутствуют
20	371647.53	2333980.91	данные отсутствуют	данные отсутствуют
21	371671.29	2333955.46	данные отсутствуют	данные отсутствуют
22	371648.43	2333984.7	данные отсутствуют	данные отсутствуют
22	371648.43	2333984.7	данные отсутствуют	данные отсутствуют
23	371648.38	2333988.07	данные отсутствуют	данные отсутствуют
24	371646.83	2333988.92	данные отсутствуют	данные отсутствуют
25	371646.88	2333984.68	данные отсутствуют	данные отсутствуют
26	373703.41	2328264.07	данные отсутствуют	данные отсутствуют
26	373703.41	2328264.07	данные отсутствуют	данные отсутствуют
27	373708.91	2328267.2	данные отсутствуют	данные отсутствуют
28	373708.44	2328268.03	данные отсутствуют	данные отсутствуют
Государственный регистратор				ФГИС ЕГРН
полное наименование должности			подпись	инициалы, фамилия

М.П.

Выписка из Единого государственного реестра недвижимости об объекте недвижимости
Сведения о частях земельного участка

Земельный участок			
<small>(вид объекта недвижимости)</small>			
Лист №	Раздела 4.2	Всего листов раздела 4.2:	Всего разделов: _____
07.07.2021.№ 99/2021/403212158		Всего листов выписки: _____	
Кадастровый номер:		47:27:0000000:20125	

Номер точки	Координаты, м		Описание закрепления на местности	Средняя квадратическая погрешность определения координат характерных точек границы части земельного участка, м
	X	Y		
1	2	3	4	5
29	373702.94	2328264.89	данные отсутствуют	данные отсутствуют
30	373695.23	2328259.44	данные отсутствуют	данные отсутствуют
30	373695.23	2328259.44	данные отсутствуют	данные отсутствуют
31	373694.65	2328260.26	данные отсутствуют	данные отсутствуют
32	373693.83	2328259.67	данные отсутствуют	данные отсутствуют
33	373694.42	2328258.86	данные отсутствуют	данные отсутствуют
34	373682.37	2328301.29	данные отсутствуют	данные отсутствуют
34	373682.37	2328301.29	данные отсутствуют	данные отсутствуют
35	373681.75	2328302.08	данные отсутствуют	данные отсутствуют
36	373680.97	2328301.46	данные отсутствуют	данные отсутствуют
37	373681.59	2328300.67	данные отсутствуют	данные отсутствуют
38	373655.73	2328335.31	данные отсутствуют	данные отсутствуют
38	373655.73	2328335.31	данные отсутствуют	данные отсутствуют
39	373655.11	2328336.09	данные отсутствуют	данные отсутствуют
40	373654.33	2328335.47	данные отсутствуют	данные отсутствуют
41	373654.95	2328334.69	данные отсутствуют	данные отсутствуют
42	373282.14	2329692.37	данные отсутствуют	данные отсутствуют
Государственный регистратор				ФГИС ЕГРН
полное наименование должности			подпись	инициалы, фамилия

М.П.

Выписка из Единого государственного реестра недвижимости об объекте недвижимости
Сведения о частях земельного участка

Земельный участок			
(вид объекта недвижимости)			
Лист №	Раздела 4.2	Всего листов раздела 4.2:	Всего разделов: _____
07.07.2021.№ 99/2021/403212158		Всего листов выписки: _____	
Кадастровый номер:		47:27:0000000:20125	

Номер точки	Координаты, м		Описание закрепления на местности	Средняя квадратическая погрешность определения координат характерных точек границы части земельного участка, м
	X	Y		
1	2	3	4	5
42	373282.14	2329692.37	данные отсутствуют	данные отсутствуют
43	373281.9	2329693.34	данные отсутствуют	данные отсутствуют
44	373280.93	2329693.11	данные отсутствуют	данные отсутствуют
45	373281.17	2329692.14	данные отсутствуют	данные отсутствуют
46	372682.31	2332026.22	данные отсутствуют	данные отсутствуют
46	372682.31	2332026.22	данные отсутствуют	данные отсутствуют
47	372682.03	2332027.18	данные отсутствуют	данные отсутствуют
48	372681.07	2332026.9	данные отсутствуют	данные отсутствуют
49	372681.35	2332025.94	данные отсутствуют	данные отсутствуют
50	372665.77	2332081.95	данные отсутствуют	данные отсутствуют
50	372665.77	2332081.95	данные отсутствуют	данные отсутствуют
51	372665.49	2332082.91	данные отсутствуют	данные отсутствуют
52	372664.53	2332082.62	данные отсутствуют	данные отсутствуют
53	372664.82	2332081.66	данные отсутствуют	данные отсутствуют
54	372649.44	2332136.87	данные отсутствуют	данные отсутствуют
54	372649.44	2332136.87	данные отсутствуют	данные отсутствуют
55	372649.16	2332137.83	данные отсутствуют	данные отсутствуют
Государственный регистратор				ФГИС ЕГРН
полное наименование должности			подпись	инициалы, фамилия

М.П.

Выписка из Единого государственного реестра недвижимости об объекте недвижимости
Сведения о частях земельного участка

Земельный участок			
(вид объекта недвижимости)			
Лист №	Раздела 4.2	Всего листов раздела 4.2:	Всего разделов: _____
07.07.2021.№ 99/2021/403212158		Всего листов выписки: _____	
Кадастровый номер:		47:27:0000000:20125	

Номер точки	Координаты, м		Описание закрепления на местности	Средняя квадратическая погрешность определения координат характерных точек границы части земельного участка, м
	X	Y		
1	2	3	4	5
56	372648.2	2332137.55	данные отсутствуют	данные отсутствуют
57	372648.48	2332136.59	данные отсутствуют	данные отсутствуют
58	372632.37	2332194.53	данные отсутствуют	данные отсутствуют
58	372632.37	2332194.53	данные отсутствуют	данные отсутствуют
59	372632.09	2332195.48	данные отсутствуют	данные отсутствуют
60	372631.13	2332195.2	данные отсутствуют	данные отсутствуют
61	372631.41	2332194.24	данные отсутствуют	данные отсутствуют
62	372615.33	2332252.21	данные отсутствуют	данные отсутствуют
62	372615.33	2332252.21	данные отсутствуют	данные отсутствуют
63	372615.04	2332253.17	данные отсутствуют	данные отсутствуют
64	372614.08	2332252.88	данные отсутствуют	данные отсутствуют
65	372614.37	2332251.93	данные отсутствуют	данные отсутствуют
66	372597.63	2332311.24	данные отсутствуют	данные отсутствуют
66	372597.63	2332311.24	данные отсутствуют	данные отсутствуют
67	372597.35	2332312.2	данные отсутствуют	данные отсутствуют
68	372596.39	2332311.91	данные отсутствуют	данные отсутствуют
69	372596.67	2332310.95	данные отсутствуют	данные отсутствуют
Государственный регистратор				ФГИС ЕГРН
полное наименование должности			подпись	инициалы, фамилия

М.П.

Выписка из Единого государственного реестра недвижимости об объекте недвижимости
Сведения о частях земельного участка

Земельный участок			
(вид объекта недвижимости)			
Лист №	Раздела 4.2	Всего листов раздела 4.2:	Всего разделов: _____
07.07.2021.№ 99/2021/403212158		Всего листов выписки: _____	
Кадастровый номер:		47:27:0000000:20125	

Номер точки	Координаты, м		Описание закрепления на местности	Средняя квадратическая погрешность определения координат характерных точек границы части земельного участка, м
	X	Y		
1	2	3	4	5
70	372587.24	2332318.82	данные отсутствуют	данные отсутствуют
70	372587.24	2332318.82	данные отсутствуют	данные отсутствуют
71	372586.28	2332318.51	данные отсутствуют	данные отсутствуют
72	372586.59	2332317.56	данные отсутствуют	данные отсутствуют
73	372586.9	2332316.6	данные отсутствуют	данные отсутствуют
74	372587.85	2332316.9	данные отсутствуют	данные отсутствуют
75	372587.54	2332317.86	данные отсутствуют	данные отсутствуют
76	372584.37	2332355.76	данные отсутствуют	данные отсутствуют
76	372584.37	2332355.76	данные отсутствуют	данные отсутствуют
77	372584.08	2332356.72	данные отсутствуют	данные отсутствуют
78	372583.12	2332356.43	данные отсутствуют	данные отсутствуют
79	372583.41	2332355.47	данные отсутствуют	данные отсутствуют
80	372570.24	2332403.85	данные отсутствуют	данные отсутствуют
80	372570.24	2332403.85	данные отсутствуют	данные отсутствуют
81	372569.96	2332404.81	данные отсутствуют	данные отсутствуют
82	372569	2332404.52	данные отсутствуют	данные отсутствуют
83	372569.28	2332403.57	данные отсутствуют	данные отсутствуют

Государственный регистратор		ФГИС ЕГРН
полное наименование должности	подпись	инициалы, фамилия

М.П.

Выписка из Единого государственного реестра недвижимости об объекте недвижимости
Сведения о частях земельного участка

Земельный участок			
(вид объекта недвижимости)			
Лист №	Раздела 4.2	Всего листов раздела 4.2:	Всего разделов:
07.07.2021.№ 99/2021/403212158			
Кадастровый номер:		47:27:0000000:20125	

Номер точки	Координаты, м		Описание закрепления на местности	Средняя квадратическая погрешность определения координат характерных точек границы части земельного участка, м
	X	Y		
1	2	3	4	5
84	372555.43	2332453.83	данные отсутствуют	данные отсутствуют
84	372555.43	2332453.83	данные отсутствуют	данные отсутствуют
85	372555.15	2332454.79	данные отсутствуют	данные отсутствуют
86	372554.19	2332454.51	данные отсутствуют	данные отсутствуют
87	372554.47	2332453.55	данные отсутствуют	данные отсутствуют
88	372303.6	2333196.3	данные отсутствуют	данные отсутствуют
88	372303.6	2333196.3	данные отсутствуют	данные отсутствуют
89	372303.19	2333197.21	данные отсутствуют	данные отсутствуют
90	372302.28	2333196.81	данные отсутствуют	данные отсутствуют
91	372302.68	2333195.89	данные отсутствуют	данные отсутствуют
92	372284.16	2333240.23	данные отсутствуют	данные отсутствуют
92	372284.16	2333240.23	данные отсутствуют	данные отсутствуют
93	372283.77	2333241.15	данные отсутствуют	данные отсутствуют
94	372282.85	2333240.75	данные отсутствуют	данные отсутствуют
95	372283.24	2333239.83	данные отсутствуют	данные отсутствуют
96	372276.02	2333238.06	данные отсутствуют	данные отсутствуют
96	372276.02	2333238.06	данные отсутствуют	данные отсутствуют
Государственный регистратор				ФГИС ЕГРН
полное наименование должности			подпись	инициалы, фамилия

М.П.

Выписка из Единого государственного реестра недвижимости об объекте недвижимости
Сведения о частях земельного участка

Земельный участок			
(вид объекта недвижимости)			
Лист №	Раздела 4.2	Всего листов раздела 4.2:	Всего разделов: _____
07.07.2021.№ 99/2021/403212158		Всего листов выписки: _____	
Кадастровый номер:		47:27:0000000:20125	

Номер точки	Координаты, м		Описание закрепления на местности	Средняя квадратическая погрешность определения координат характерных точек границы части земельного участка, м
	X	Y		
1	2	3	4	5
97	372275.6	2333238.97	данные отсутствуют	данные отсутствуют
98	372274.69	2333238.55	данные отсутствуют	данные отсутствуют
99	372275.12	2333237.64	данные отсутствуют	данные отсутствуют
100	372271.07	2333246.67	данные отсутствуют	данные отсутствуют
100	372271.07	2333246.67	данные отсутствуют	данные отсутствуют
101	372270.65	2333247.58	данные отсутствуют	данные отсутствуют
102	372269.74	2333247.16	данные отсутствуют	данные отсутствуют
103	372270.16	2333246.25	данные отсутствуют	данные отсутствуют
104	372244.92	2333329.89	данные отсутствуют	данные отсутствуют
104	372244.92	2333329.89	данные отсутствуют	данные отсутствуют
105	372244.51	2333330.8	данные отсутствуют	данные отсутствуют
106	372243.6	2333330.39	данные отсутствуют	данные отсутствуют
107	372244	2333329.48	данные отсутствуют	данные отсутствуют
108	372240.26	2333320.92	данные отсутствуют	данные отсутствуют
108	372240.26	2333320.92	данные отсутствуют	данные отсутствуют
109	372239.81	2333321.81	данные отсутствуют	данные отсутствуют
110	372238.92	2333321.36	данные отсутствуют	данные отсутствуют
Государственный регистратор				ФГИС ЕГРН
полное наименование должности			подпись	инициалы, фамилия

М.П.

Выписка из Единого государственного реестра недвижимости об объекте недвижимости
Сведения о частях земельного участка

Земельный участок			
(вид объекта недвижимости)			
Лист №	Раздела 4.2	Всего листов раздела 4.2:	Всего разделов: _____
07.07.2021.№ 99/2021/403212158		Всего листов выписки: _____	
Кадастровый номер:		47:27:0000000:20125	

Номер точки	Координаты, м		Описание закрепления на местности	Средняя квадратическая погрешность определения координат характерных точек границы части земельного участка, м
	X	Y		
1	2	3	4	5
111	372239.37	2333320.47	данные отсутствуют	данные отсутствуют
112	372226.47	2333351.92	данные отсутствуют	данные отсутствуют
112	372226.47	2333351.92	данные отсутствуют	данные отсутствуют
113	372226.02	2333352.82	данные отсутствуют	данные отсутствуют
114	372225.13	2333352.37	данные отсутствуют	данные отсутствуют
115	372225.57	2333351.47	данные отсутствуют	данные отсутствуют
116	372217.46	2333391.72	данные отсутствуют	данные отсутствуют
116	372217.46	2333391.72	данные отсутствуют	данные отсутствуют
117	372217.05	2333392.63	данные отсутствуют	данные отсутствуют
118	372216.14	2333392.21	данные отсутствуют	данные отсутствуют
119	372216.55	2333391.3	данные отсутствуют	данные отсутствуют
120	372048.69	2333757.68	данные отсутствуют	данные отсутствуют
120	372048.69	2333757.68	данные отсутствуют	данные отсутствуют
121	372052.41	2333761.48	данные отсутствуют	данные отсутствуют
122	372056.31	2333758.47	данные отсутствуют	данные отсутствуют
123	372057.26	2333759.69	данные отсутствуют	данные отсутствуют
124	372052.26	2333763.55	данные отсутствуют	данные отсутствуют
Государственный регистратор				ФГИС ЕГРН
полное наименование должности			подпись	инициалы, фамилия

М.П.

Выписка из Единого государственного реестра недвижимости об объекте недвижимости
Сведения о частях земельного участка

Земельный участок			
(вид объекта недвижимости)			
Лист №	Раздела 4.2	Всего листов раздела 4.2:	Всего разделов: _____
07.07.2021.№ 99/2021/403212158		Всего листов выписки: _____	
Кадастровый номер:		47:27:0000000:20125	

Номер точки	Координаты, м		Описание закрепления на местности	Средняя квадратическая погрешность определения координат характерных точек границы части земельного участка, м
	X	Y		
1	2	3	4	5
125	372047.58	2333758.77	данные отсутствуют	данные отсутствуют
126	372047.94	2333748.99	данные отсутствуют	данные отсутствуют
126	372047.94	2333748.99	данные отсутствуют	данные отсутствуют
127	372047.44	2333749.86	данные отсутствуют	данные отсутствуют
128	372046.57	2333749.36	данные отсутствуют	данные отсутствуют
129	372047.07	2333748.49	данные отсутствуют	данные отсутствуют
130	372213.8	2333376	данные отсутствуют	данные отсутствуют
130	372213.8	2333376	данные отсутствуют	данные отсутствуют
131	372213.33	2333376.89	данные отсутствуют	данные отсутствуют
132	372212.45	2333376.42	данные отсутствуют	данные отсутствуют
133	372212.91	2333375.54	данные отсутствуют	данные отсутствуют
134	372025.22	2333776.07	данные отсутствуют	данные отсутствуют
134	372025.22	2333776.07	данные отсутствуют	данные отсутствуют
135	372025.69	2333776.95	данные отсутствуют	данные отсутствуют
136	372024.8	2333777.42	данные отсутствуют	данные отсутствуют
137	372024.34	2333776.53	данные отсутствуют	данные отсутствуют
138	371976.29	2333801.58	данные отсутствуют	данные отсутствуют
Государственный регистратор				ФГИС ЕГРН
полное наименование должности			подпись	инициалы, фамилия

М.П.

Выписка из Единого государственного реестра недвижимости об объекте недвижимости
Сведения о частях земельного участка

Земельный участок			
(вид объекта недвижимости)			
Лист №	Раздела 4.2	Всего листов раздела 4.2:	Всего разделов:
07.07.2021.№ 99/2021/403212158			
Кадастровый номер:		47:27:0000000:20125	

Номер точки	Координаты, м		Описание закрепления на местности	Средняя квадратическая погрешность определения координат характерных точек границы части земельного участка, м
	X	Y		
1	2	3	4	5
138	371976.29	2333801.58	данные отсутствуют	данные отсутствуют
139	371976.75	2333802.46	данные отсутствуют	данные отсутствуют
140	371975.87	2333802.92	данные отсутствуют	данные отсутствуют
141	371975.4	2333802.04	данные отсутствуют	данные отсутствуют
142	371685.43	2333950.14	данные отсутствуют	данные отсутствуют
142	371685.43	2333950.14	данные отсутствуют	данные отсутствуют
143	371682.06	2333954.28	данные отсутствуют	данные отсутствуют
144	371686.22	2333957.2	данные отсутствуют	данные отсутствуют
145	371685.36	2333958.42	данные отсутствуют	данные отсутствуют
146	371679.88	2333954.58	данные отсутствуют	данные отсутствуют
147	371684.27	2333949.2	данные отсутствуют	данные отсутствуют
148	371675.16	2333970.68	данные отсутствуют	данные отсутствуют
148	371675.16	2333970.68	данные отсутствуют	данные отсутствуют
149	371676.96	2333972.06	данные отсутствуют	данные отсутствуют
150	371676.64	2333972.21	данные отсутствуют	данные отсутствуют
151	371675.56	2333972.9	данные отсутствуют	данные отсутствуют
152	371674.24	2333971.89	данные отсутствуют	данные отсутствуют
Государственный регистратор				ФГИС ЕГРН
полное наименование должности			подпись	инициалы, фамилия

М.П.

Выписка из Единого государственного реестра недвижимости об объекте недвижимости
Сведения о частях земельного участка

Земельный участок			
<small>(вид объекта недвижимости)</small>			
Лист №	Раздела 4.2	Всего листов раздела 4.2:	Всего разделов: _____
07.07.2021.№ 99/2021/403212158		Всего листов выписки: _____	
Кадастровый номер:		47:27:0000000:20125	

Номер точки	Координаты, м		Описание закрепления на местности	Средняя квадратическая погрешность определения координат характерных точек границы части земельного участка, м
	X	Y		
1	2	3	4	5
153	371645.25	2333989.78	данные отсутствуют	данные отсутствуют
153	371645.25	2333989.78	данные отсутствуют	данные отсутствуют
154	371643.44	2333990.77	данные отсутствуют	данные отсутствуют
155	371642.89	2333991.06	данные отсутствуют	данные отсутствуют
156	371642.11	2333990.96	данные отсутствуют	данные отсутствуют
157	371642.3	2333989.41	данные отсутствуют	данные отсутствуют
158	368816.03	2337150.53	данные отсутствуют	данные отсутствуют
158	368816.03	2337150.53	данные отсутствуют	данные отсутствуют
159	368816.66	2337151.3	данные отсутствуют	данные отсутствуют
160	368815.88	2337151.93	данные отсутствуют	данные отсутствуют
161	368815.25	2337151.15	данные отсутствуют	данные отсутствуют
162	368769.79	2337187.98	данные отсутствуют	данные отсутствуют
162	368769.79	2337187.98	данные отсутствуют	данные отсутствуют
163	368770.42	2337188.76	данные отсутствуют	данные отсутствуют
164	368769.65	2337189.39	данные отсутствуют	данные отсутствуют
165	368769.01	2337188.62	данные отсутствуют	данные отсутствуют
166	368726.03	2337223.61	данные отсутствуют	данные отсутствуют
Государственный регистратор				ФГИС ЕГРН
полное наименование должности			подпись	инициалы, фамилия

М.П.

Выписка из Единого государственного реестра недвижимости об объекте недвижимости
Сведения о частях земельного участка

Земельный участок			
<small>(вид объекта недвижимости)</small>			
Лист №	Раздела 4.2	Всего листов раздела 4.2:	Всего разделов: _____
07.07.2021.№ 99/2021/403212158		Всего листов выписки: _____	
Кадастровый номер:		47:27:0000000:20125	

Номер точки	Координаты, м		Описание закрепления на местности	Средняя квадратическая погрешность определения координат характерных точек границы части земельного участка, м
	X	Y		
1	2	3	4	5
166	368726.03	2337223.61	данные отсутствуют	данные отсутствуют
167	368726.65	2337224.39	данные отсутствуют	данные отсутствуют
168	368725.87	2337225.02	данные отсутствуют	данные отсутствуют
169	368725.25	2337224.23	данные отсутствуют	данные отсутствуют
170	368680.99	2337259.94	данные отсутствуют	данные отсутствуют
170	368680.99	2337259.94	данные отсутствуют	данные отсутствуют
171	368681.62	2337260.72	данные отсутствуют	данные отсутствуют
172	368680.84	2337261.34	данные отсутствуют	данные отсутствуют
173	368680.21	2337260.56	данные отсутствуют	данные отсутствуют
174	368637.47	2337295.31	данные отсутствуют	данные отсутствуют
174	368637.47	2337295.31	данные отсутствуют	данные отсутствуют
175	368638.11	2337296.08	данные отсутствуют	данные отсутствуют
176	368637.33	2337296.71	данные отсутствуют	данные отсутствуют
177	368636.7	2337295.94	данные отсутствуют	данные отсутствуют
178	368592.68	2337331.7	данные отсутствуют	данные отсутствуют
178	368592.68	2337331.7	данные отсутствуют	данные отсутствуют
179	368593.31	2337332.48	данные отсутствуют	данные отсутствуют
Государственный регистратор				ФГИС ЕГРН
полное наименование должности			подпись	инициалы, фамилия

М.П.

Выписка из Единого государственного реестра недвижимости об объекте недвижимости
Сведения о частях земельного участка

Земельный участок			
<small>(вид объекта недвижимости)</small>			
Лист №	Раздела 4.2	Всего листов раздела 4.2:	Всего разделов: _____
07.07.2021.№ 99/2021/403212158		Всего листов выписки: _____	
Кадастровый номер:		47:27:0000000:20125	

Номер точки	Координаты, м		Описание закрепления на местности	Средняя квадратическая погрешность определения координат характерных точек границы части земельного участка, м
	X	Y		
1	2	3	4	5
180	368592.54	2337333.11	данные отсутствуют	данные отсутствуют
181	368591.91	2337332.33	данные отсутствуют	данные отсутствуют
182	368563.86	2337355.22	данные отсутствуют	данные отсутствуют
182	368563.86	2337355.22	данные отсутствуют	данные отсутствуют
183	368564.5	2337355.99	данные отсутствуют	данные отсутствуют
184	368563.73	2337356.63	данные отсутствуют	данные отсутствуют
185	368563.09	2337355.86	данные отсутствуют	данные отсутствуют
186	368466.45	2337468.14	данные отсутствуют	данные отсутствуют
186	368466.45	2337468.14	данные отсутствуют	данные отсутствуют
187	368465.82	2337468.93	данные отсутствуют	данные отсутствуют
188	368465.04	2337468.3	данные отсутствуют	данные отсутствуют
189	368465.67	2337467.52	данные отсутствуют	данные отсутствуют
190	368427.68	2337503.04	данные отсутствуют	данные отсутствуют
190	368427.68	2337503.04	данные отсутствуют	данные отсутствуют
191	368427.08	2337503.84	данные отсутствуют	данные отсутствуют
192	368426.28	2337503.23	данные отсутствуют	данные отсутствуют
193	368426.89	2337502.44	данные отсутствуют	данные отсутствуют
Государственный регистратор				ФГИС ЕГРН
полное наименование должности			подпись	инициалы, фамилия

М.П.

Выписка из Единого государственного реестра недвижимости об объекте недвижимости
Сведения о частях земельного участка

Земельный участок			
(вид объекта недвижимости)			
Лист №	Раздела 4.2	Всего листов раздела 4.2:	Всего разделов:
07.07.2021.№ 99/2021/403212158			
Кадастровый номер:		47:27:0000000:20125	

Номер точки	Координаты, м		Описание закрепления на местности	Средняя квадратическая погрешность определения координат характерных точек границы части земельного участка, м
	X	Y		
1	2	3	4	5
194	368425.58	2337511.2	данные отсутствуют	данные отсутствуют
194	368425.58	2337511.2	данные отсутствуют	данные отсутствуют
195	368428.89	2337515.63	данные отсутствуют	данные отсутствуют
196	368428.02	2337516.28	данные отсутствуют	данные отсутствуют
197	368424.71	2337511.85	данные отсутствуют	данные отсутствуют
198	367946.36	2337935.65	данные отсутствуют	данные отсутствуют
198	367946.36	2337935.65	данные отсутствуют	данные отсутствуют
199	367946.13	2337936.62	данные отсутствуют	данные отсутствуют
200	367945.16	2337936.38	данные отсутствуют	данные отсутствуют
201	367945.39	2337935.41	данные отсутствуют	данные отсутствуют
202	367936.85	2337975.31	данные отсутствуют	данные отсутствуют
202	367936.85	2337975.31	данные отсутствуют	данные отсутствуют
203	367936.62	2337976.28	данные отсутствуют	данные отсутствуют
204	367935.65	2337976.06	данные отсутствуют	данные отсутствуют
205	367935.87	2337975.09	данные отсутствуют	данные отсутствуют
206	367927.31	2338016.32	данные отсутствуют	данные отсутствуют
206	367927.31	2338016.32	данные отсутствуют	данные отсутствуют
Государственный регистратор				ФГИС ЕГРН
полное наименование должности			подпись	инициалы, фамилия

М.П.

Выписка из Единого государственного реестра недвижимости об объекте недвижимости
Сведения о частях земельного участка

Земельный участок			
(вид объекта недвижимости)			
Лист №	Раздела 4.2	Всего листов раздела 4.2:	Всего разделов: _____
07.07.2021.№ 99/2021/403212158		Всего листов выписки: _____	
Кадастровый номер:		47:27:0000000:20125	

Номер точки	Координаты, м		Описание закрепления на местности	Средняя квадратическая погрешность определения координат характерных точек границы части земельного участка, м
	X	Y		
1	2	3	4	5
207	367927.08	2338017.29	данные отсутствуют	данные отсутствуют
208	367926.11	2338017.07	данные отсутствуют	данные отсутствуют
209	367926.34	2338016.09	данные отсутствуют	данные отсутствуют
210	367926.52	2338067.62	данные отсутствуют	данные отсутствуют
210	367926.52	2338067.62	данные отсутствуют	данные отсутствуют
211	367928.04	2338073.17	данные отсутствуют	данные отсутствуют
212	367921.94	2338074.58	данные отсутствуют	данные отсутствуют
213	367921.54	2338072.86	данные отсутствуют	данные отсутствуют
214	367925.85	2338071.86	данные отсутствуют	данные отсутствуют
215	367924.81	2338068.08	данные отсутствуют	данные отсутствуют
216	367923.32	2338094.95	данные отсутствуют	данные отсутствуют
216	367923.32	2338094.95	данные отсутствуют	данные отсутствуют
217	367923.13	2338095.93	данные отсутствуют	данные отсутствуют
218	367922.15	2338095.74	данные отсутствуют	данные отсутствуют
219	367922.34	2338094.76	данные отсутствуют	данные отсутствуют
220	367917.59	2338107.71	данные отсутствуют	данные отсутствуют
220	367917.59	2338107.71	данные отсутствуют	данные отсутствуют
Государственный регистратор				ФГИС ЕГРН
полное наименование должности			подпись	инициалы, фамилия

М.П.

Выписка из Единого государственного реестра недвижимости об объекте недвижимости
Сведения о частях земельного участка

Земельный участок			
(вид объекта недвижимости)			
Лист №	Раздела 4.2	Всего листов раздела 4.2:	Всего разделов: _____
07.07.2021.№ 99/2021/403212158		Всего листов выписки: _____	
Кадастровый номер:		47:27:0000000:20125	

Номер точки	Координаты, м		Описание закрепления на местности	Средняя квадратическая погрешность определения координат характерных точек границы части земельного участка, м
	X	Y		
1	2	3	4	5
221	367920.82	2338112.71	данные отсутствуют	данные отсутствуют
222	367916.35	2338115.74	данные отсутствуют	данные отсутствуют
223	367915.28	2338114.18	данные отсутствуют	данные отсутствуют
224	367918.22	2338112.18	данные отсутствуют	данные отсутствуют
225	367916	2338108.73	данные отсутствуют	данные отсутствуют
226	367916.11	2338070.26	данные отсутствуют	данные отсутствуют
226	367916.11	2338070.26	данные отсутствуют	данные отсутствуют
227	367915.36	2338073.69	данные отсутствуют	данные отсутствуют
228	367915.35	2338074.94	данные отсутствуют	данные отсутствуют
229	367915.87	2338076.08	данные отсутствуют	данные отсутствуют
230	367916.8	2338076.91	данные отсутствуют	данные отсутствуют
231	367924.34	2338078.46	данные отсутствуют	данные отсутствуют
232	367918.55	2338106.82	данные отсутствуют	данные отсутствуют
233	367892.52	2338101.5	данные отсутствуют	данные отсутствуют
234	367896.16	2338083.66	данные отсутствуют	данные отсутствуют
235	367902.73	2338085.03	данные отсутствуют	данные отсутствуют
236	367906.63	2338068.03	данные отсутствуют	данные отсутствуют
Государственный регистратор				ФГИС ЕГРН
полное наименование должности			подпись	инициалы, фамилия

М.П.

Выписка из Единого государственного реестра недвижимости об объекте недвижимости
Сведения о частях земельного участка

Земельный участок			
<small>(вид объекта недвижимости)</small>			
Лист №	Раздела 4.2	Всего листов раздела 4.2:	Всего разделов: _____
07.07.2021.№ 99/2021/403212158		Всего листов выписки: _____	
Кадастровый номер:		47:27:0000000:20125	

Номер точки	Координаты, м		Описание закрепления на местности	Средняя квадратическая погрешность определения координат характерных точек границы части земельного участка, м
	X	Y		
1	2	3	4	5
237	367915.33	2338058.03	данные отсутствуют	данные отсутствуют
237	367915.33	2338058.03	данные отсутствуют	данные отсутствуют
238	367916.67	2338061.41	данные отсутствуют	данные отсутствуют
239	367920.18	2338059.95	данные отсутствуют	данные отсутствуют
240	367920.92	2338061.72	данные отсутствуют	данные отсутствуют
241	367915.6	2338063.93	данные отсутствуют	данные отсутствуют
242	367913.55	2338058.74	данные отсутствуют	данные отсутствуют
243	367907.11	2338107.92	данные отсутствуют	данные отсутствуют
243	367907.11	2338107.92	данные отсутствуют	данные отсутствуют
244	367910.25	2338113.12	данные отсутствуют	данные отсутствуют
245	367908.7	2338114.05	данные отсутствуют	данные отсутствуют
246	367906.43	2338110.29	данные отсутствуют	данные отсутствуют
247	367902.96	2338112.02	данные отсутствуют	данные отсутствуют
248	367902.15	2338110.4	данные отсутствуют	данные отсутствуют
249	367901.37	2338082.07	данные отсутствуют	данные отсутствуют
249	367901.37	2338082.07	данные отсутствуют	данные отсутствуют
250	367901.14	2338083.05	данные отсутствуют	данные отсутствуют
Государственный регистратор				ФГИС ЕГРН
полное наименование должности			подпись	инициалы, фамилия

М.П.

Выписка из Единого государственного реестра недвижимости об объекте недвижимости
Сведения о частях земельного участка

Земельный участок			
(вид объекта недвижимости)			
Лист №	Раздела 4.2	Всего листов раздела 4.2:	Всего разделов:
07.07.2021.№ 99/2021/403212158			
Кадастровый номер:		47:27:0000000:20125	

Номер точки	Координаты, м		Описание закрепления на местности	Средняя квадратическая погрешность определения координат характерных точек границы части земельного участка, м
	X	Y		
1	2	3	4	5
251	367900.16	2338082.81	данные отсутствуют	данные отсутствуют
252	367900.4	2338081.84	данные отсутствуют	данные отсутствуют
253	367899.25	2338138.14	данные отсутствуют	данные отсутствуют
253	367899.25	2338138.14	данные отсутствуют	данные отсутствуют
254	367904.92	2338139.25	данные отсутствуют	данные отсутствуют
255	367904.72	2338140.27	данные отсутствуют	данные отсутствуют
256	367899.05	2338139.16	данные отсутствуют	данные отсутствуют
257	367876.31	2338231.73	данные отсутствуют	данные отсутствуют
257	367876.31	2338231.73	данные отсутствуют	данные отсутствуют
258	367876.16	2338232.72	данные отсутствуют	данные отсутствуют
259	367875.17	2338232.58	данные отсутствуют	данные отсутствуют
260	367875.32	2338231.59	данные отсутствуют	данные отсутствуют
261	367876.14	2338232.86	данные отсутствуют	данные отсутствуют
261	367876.14	2338232.86	данные отсутствуют	данные отсутствуют
262	367875.89	2338233.82	данные отсутствуют	данные отсутствуют
263	367874.92	2338233.57	данные отсутствуют	данные отсутствуют
264	367875.17	2338232.61	данные отсутствуют	данные отсутствуют
Государственный регистратор				ФГИС ЕГРН
полное наименование должности			подпись	инициалы, фамилия

М.П.

Выписка из Единого государственного реестра недвижимости об объекте недвижимости
Сведения о частях земельного участка

Земельный участок			
<small>(вид объекта недвижимости)</small>			
Лист №	Раздела 4.2	Всего листов раздела 4.2:	Всего разделов: _____
07.07.2021.№ 99/2021/403212158		Всего листов выписки: _____	
Кадастровый номер:		47:27:0000000:20125	

Номер точки	Координаты, м		Описание закрепления на местности	Средняя квадратическая погрешность определения координат характерных точек границы части земельного участка, м
	X	Y		
1	2	3	4	5
265	367892.84	2338188.37	данные отсутствуют	данные отсутствуют
265	367892.84	2338188.37	данные отсутствуют	данные отсутствуют
266	367892.68	2338189.35	данные отсутствуют	данные отсутствуют
267	367891.7	2338189.2	данные отсутствуют	данные отсутствуют
268	367891.85	2338188.21	данные отсутствуют	данные отсутствуют
269	367881.05	2338228.44	данные отсутствуют	данные отсутствуют
269	367881.05	2338228.44	данные отсутствуют	данные отсутствуют
270	367886.44	2338229.98	данные отсутствуют	данные отсутствуют
271	367886.15	2338231.01	данные отсутствуют	данные отсутствуют
272	367880.76	2338229.47	данные отсутствуют	данные отсутствуют
273	367877.64	2338277.63	данные отсутствуют	данные отсутствуют
273	367877.64	2338277.63	данные отсутствуют	данные отсутствуют
274	367877.45	2338278.62	данные отсутствуют	данные отсутствуют
275	367876.47	2338278.43	данные отсутствуют	данные отсутствуют
276	367876.66	2338277.45	данные отсутствуют	данные отсутствуют
277	367868.99	2338323.8	данные отсутствуют	данные отсутствуют
277	367868.99	2338323.8	данные отсутствуют	данные отсутствуют
Государственный регистратор				ФГИС ЕГРН
полное наименование должности			подпись	инициалы, фамилия

М.П.

Выписка из Единого государственного реестра недвижимости об объекте недвижимости
Сведения о частях земельного участка

Земельный участок			
(вид объекта недвижимости)			
Лист №	Раздела 4.2	Всего листов раздела 4.2:	Всего разделов: _____
07.07.2021.№ 99/2021/403212158		Всего листов выписки: _____	
Кадастровый номер:		47:27:0000000:20125	

Номер точки	Координаты, м		Описание закрепления на местности	Средняя квадратическая погрешность определения координат характерных точек границы части земельного участка, м
	X	Y		
1	2	3	4	5
278	367868.81	2338324.79	данные отсутствуют	данные отсутствуют
279	367867.83	2338324.6	данные отсутствуют	данные отсутствуют
280	367868.01	2338323.62	данные отсутствуют	данные отсутствуют
281	367860.51	2338368.81	данные отсутствуют	данные отсутствуют
281	367860.51	2338368.81	данные отсутствуют	данные отсутствуют
282	367860.32	2338369.8	данные отсутствуют	данные отсутствуют
283	367859.34	2338369.61	данные отсутствуют	данные отсутствуют
284	367859.52	2338368.63	данные отсутствуют	данные отсутствуют
285	367851.3	2338418.47	данные отсутствуют	данные отсутствуют
285	367851.3	2338418.47	данные отсутствуют	данные отсутствуют
286	367851.12	2338419.45	данные отсутствуют	данные отсутствуют
287	367850.14	2338419.27	данные отсутствуют	данные отсутствуют
288	367850.32	2338418.29	данные отсутствуют	данные отсутствуют
289	367837.31	2338466.25	данные отсутствуют	данные отсутствуют
289	367837.31	2338466.25	данные отсутствуют	данные отсутствуют
290	367842.28	2338467.98	данные отсутствуют	данные отсутствуют
291	367841.91	2338469.06	данные отсутствуют	данные отсутствуют
Государственный регистратор				ФГИС ЕГРН
полное наименование должности			подпись	инициалы, фамилия

М.П.

Выписка из Единого государственного реестра недвижимости об объекте недвижимости
Сведения о частях земельного участка

Земельный участок			
(вид объекта недвижимости)			
Лист №	Раздела 4.2	Всего листов раздела 4.2:	Всего разделов: _____
07.07.2021.№ 99/2021/403212158		Всего листов выписки: _____	
Кадастровый номер:		47:27:0000000:20125	

Номер точки	Координаты, м		Описание закрепления на местности	Средняя квадратическая погрешность определения координат характерных точек границы части земельного участка, м
	X	Y		
1	2	3	4	5
292	367836.94	2338467.33	данные отсутствуют	данные отсутствуют
293	367824.3	2338513.81	данные отсутствуют	данные отсутствуют
293	367824.3	2338513.81	данные отсутствуют	данные отсутствуют
294	367823.92	2338514.74	данные отсутствуют	данные отсутствуют
295	367822.99	2338514.36	данные отсутствуют	данные отсутствуют
296	367823.37	2338513.43	данные отсутствуют	данные отсутствуют
297	367795.06	2338611.63	данные отсутствуют	данные отсутствуют
297	367795.06	2338611.63	данные отсутствуют	данные отсутствуют
298	367794.86	2338612.61	данные отсутствуют	данные отсутствуют
299	367793.88	2338612.41	данные отсутствуют	данные отсутствуют
300	367794.09	2338611.43	данные отсутствуют	данные отсутствуют
301	367788.17	2338644.91	данные отсутствуют	данные отсутствуют
301	367788.17	2338644.91	данные отсутствуют	данные отсутствуют
302	367787.97	2338645.89	данные отсутствуют	данные отсутствуют
303	367786.99	2338645.69	данные отсутствуют	данные отсутствуют
304	367787.19	2338644.71	данные отсутствуют	данные отсутствуют
305	367779.82	2338686.31	данные отсутствуют	данные отсутствуют
Государственный регистратор				ФГИС ЕГРН
полное наименование должности			подпись	инициалы, фамилия

М.П.

Выписка из Единого государственного реестра недвижимости об объекте недвижимости
Сведения о частях земельного участка

Земельный участок			
(вид объекта недвижимости)			
Лист №	Раздела 4.2	Всего листов раздела 4.2:	Всего разделов: _____
07.07.2021.№ 99/2021/403212158		Всего листов выписки: _____	
Кадастровый номер:		47:27:0000000:20125	

Номер точки	Координаты, м		Описание закрепления на местности	Средняя квадратическая погрешность определения координат характерных точек границы части земельного участка, м
	X	Y		
1	2	3	4	5
305	367779.82	2338686.31	данные отсутствуют	данные отсутствуют
306	367779.62	2338687.29	данные отсутствуют	данные отсутствуют
307	367778.64	2338687.1	данные отсутствуют	данные отсутствуют
308	367778.84	2338686.12	данные отсутствуют	данные отсутствуют
309	367767.06	2338743.27	данные отсутствуют	данные отсутствуют
309	367767.06	2338743.27	данные отсутствуют	данные отсутствуют
310	367773.01	2338744.51	данные отсутствуют	данные отсутствуют
311	367772.81	2338745.48	данные отсутствуют	данные отсутствуют
312	367766.86	2338744.24	данные отсутствуют	данные отсутствуют
313	367763.11	2338795.32	данные отсутствуют	данные отсутствуют
313	367763.11	2338795.32	данные отсутствуют	данные отсутствуют
314	367763.07	2338796.42	данные отсутствуют	данные отсутствуют
315	367757.64	2338796.21	данные отсутствуют	данные отсутствуют
316	367757.69	2338795.1	данные отсутствуют	данные отсутствуют
317	367745.49	2338891.05	данные отсутствуют	данные отсутствуют
317	367745.49	2338891.05	данные отсутствуют	данные отсутствуют
318	367745.32	2338892.03	данные отсутствуют	данные отсутствуют
Государственный регистратор				ФГИС ЕГРН
полное наименование должности			подпись	инициалы, фамилия

М.П.

Выписка из Единого государственного реестра недвижимости об объекте недвижимости
Сведения о частях земельного участка

Земельный участок			
<small>(вид объекта недвижимости)</small>			
Лист №	Раздела 4.2	Всего листов раздела 4.2:	Всего разделов: _____
07.07.2021.№ 99/2021/403212158		Всего листов выписки: _____	
Кадастровый номер:		47:27:0000000:20125	

Номер точки	Координаты, м		Описание закрепления на местности	Средняя квадратическая погрешность определения координат характерных точек границы части земельного участка, м
	X	Y		
1	2	3	4	5
319	367744.33	2338891.86	данные отсутствуют	данные отсутствуют
320	367744.5	2338890.88	данные отсутствуют	данные отсутствуют
321	367736.67	2338940.12	данные отсутствуют	данные отсутствуют
321	367736.67	2338940.12	данные отсутствуют	данные отсутствуют
322	367736.49	2338941.11	данные отсутствуют	данные отсутствуют
323	367735.5	2338940.93	данные отсутствуют	данные отсутствуют
324	367735.69	2338939.94	данные отсутствуют	данные отсутствуют
325	367685.02	2339214.69	данные отсутствуют	данные отсутствуют
325	367685.02	2339214.69	данные отсутствуют	данные отсутствуют
326	367684.85	2339215.68	данные отсутствуют	данные отсутствуют
327	367683.86	2339215.51	данные отсутствуют	данные отсутствуют
328	367684.04	2339214.52	данные отсутствуют	данные отсутствуют
329	367678.02	2339253.92	данные отсутствуют	данные отсутствуют
329	367678.02	2339253.92	данные отсутствуют	данные отсутствуют
330	367677.85	2339254.9	данные отсутствуют	данные отсутствуют
331	367676.86	2339254.73	данные отсутствуют	данные отсутствуют
332	367677.03	2339253.74	данные отсутствуют	данные отсутствуют

Государственный регистратор		ФГИС ЕГРН
полное наименование должности	подпись	инициалы, фамилия

М.П.

Выписка из Единого государственного реестра недвижимости об объекте недвижимости
Сведения о частях земельного участка

Земельный участок			
(вид объекта недвижимости)			
Лист №	Раздела 4.2	Всего листов раздела 4.2:	Всего разделов: _____
07.07.2021.№ 99/2021/403212158		Всего листов выписки: _____	
Кадастровый номер:		47:27:0000000:20125	

Номер точки	Координаты, м		Описание закрепления на местности	Средняя квадратическая погрешность определения координат характерных точек границы части земельного участка, м
	X	Y		
1	2	3	4	5
333	367646.92	2339551.39	данные отсутствуют	данные отсутствуют
333	367646.92	2339551.39	данные отсутствуют	данные отсутствуют
334	367652.52	2339552.55	данные отсутствуют	данные отсутствуют
335	367652.3	2339553.58	данные отсутствуют	данные отсутствуют
336	367646.71	2339552.42	данные отсутствуют	данные отсутствуют
337	367670.17	2339296.76	данные отсутствуют	данные отсутствуют
337	367670.17	2339296.76	данные отсутствуют	данные отсутствуют
338	367669.99	2339297.75	данные отсутствуют	данные отсутствуют
339	367669.01	2339297.57	данные отсутствуют	данные отсутствуют
340	367669.18	2339296.59	данные отсутствуют	данные отсутствуют
341	367646.99	2339599.96	данные отсутствуют	данные отсутствуют
341	367646.99	2339599.96	данные отсутствуют	данные отсутствуют
342	367646.9	2339600.96	данные отсутствуют	данные отсутствуют
343	367645.91	2339600.87	данные отсутствуют	данные отсутствуют
344	367646	2339599.87	данные отсутствуют	данные отсутствуют
345	367644.03	2339520.34	данные отсутствуют	данные отсутствуют
345	367644.03	2339520.34	данные отсутствуют	данные отсутствуют
Государственный регистратор				ФГИС ЕГРН
полное наименование должности			подпись	инициалы, фамилия

М.П.

Выписка из Единого государственного реестра недвижимости об объекте недвижимости
Сведения о частях земельного участка

Земельный участок			
(вид объекта недвижимости)			
Лист №	Раздела 4.2	Всего листов раздела 4.2:	Всего разделов: _____
07.07.2021.№ 99/2021/403212158		Всего листов выписки: _____	
Кадастровый номер:		47:27:0000000:20125	

Номер точки	Координаты, м		Описание закрепления на местности	Средняя квадратическая погрешность определения координат характерных точек границы части земельного участка, м
	X	Y		
1	2	3	4	5
346	367644.28	2339521.31	данные отсутствуют	данные отсутствуют
347	367643.31	2339521.56	данные отсутствуют	данные отсутствуют
348	367643.06	2339520.6	данные отсутствуют	данные отсутствуют
349	367641.88	2339650.09	данные отсутствуют	данные отсутствуют
349	367641.88	2339650.09	данные отсутствуют	данные отсутствуют
350	367641.77	2339651.08	данные отсутствуют	данные отсутствуют
351	367640.77	2339650.97	данные отсутствуют	данные отсутствуют
352	367640.89	2339649.97	данные отсутствуют	данные отсутствуют
353	367636.16	2339699.08	данные отсутствуют	данные отсутствуют
353	367636.16	2339699.08	данные отсутствуют	данные отсутствуют
354	367636.04	2339700.08	данные отсутствуют	данные отсутствуют
355	367635.05	2339699.96	данные отсутствуют	данные отсутствуют
356	367635.17	2339698.97	данные отсутствуют	данные отсутствуют
357	367630.81	2339745.12	данные отсутствуют	данные отсутствуют
357	367630.81	2339745.12	данные отсутствуют	данные отсутствуют
358	367630.67	2339746.2	данные отсутствуют	данные отсутствуют
359	367625.18	2339745.5	данные отсутствуют	данные отсутствуют
Государственный регистратор				ФГИС ЕГРН
полное наименование должности			подпись	инициалы, фамилия

М.П.

Выписка из Единого государственного реестра недвижимости об объекте недвижимости
Сведения о частях земельного участка

Земельный участок			
(вид объекта недвижимости)			
Лист №	Раздела 4.2	Всего листов раздела 4.2:	Всего разделов: _____
07.07.2021.№ 99/2021/403212158		Всего листов выписки: _____	
Кадастровый номер:		47:27:0000000:20125	

Номер точки	Координаты, м		Описание закрепления на местности	Средняя квадратическая погрешность определения координат характерных точек границы части земельного участка, м
	X	Y		
1	2	3	4	5
360	367625.31	2339744.43	данные отсутствуют	данные отсутствуют
361	367620.27	2339793.9	данные отсутствуют	данные отсутствуют
361	367620.27	2339793.9	данные отсутствуют	данные отсутствуют
362	367620.05	2339794.87	данные отсутствуют	данные отсутствуют
363	367619.07	2339794.66	данные отсутствуют	данные отсутствуют
364	367619.29	2339793.68	данные отсутствуют	данные отсутствуют
365	367609.87	2339842.52	данные отсутствуют	данные отсутствуют
365	367609.87	2339842.52	данные отсутствуют	данные отсутствуют
366	367609.66	2339843.49	данные отсутствуют	данные отсутствуют
367	367608.68	2339843.28	данные отсутствуют	данные отсутствуют
368	367608.89	2339842.3	данные отсутствуют	данные отсутствуют
369	367599.59	2339889.1	данные отсутствуют	данные отсутствуют
369	367599.59	2339889.1	данные отсутствуют	данные отсутствуют
370	367599.38	2339890.08	данные отсутствуют	данные отсутствуют
371	367598.4	2339889.86	данные отсутствуют	данные отсутствуют
372	367598.62	2339888.89	данные отсутствуют	данные отсутствуют
373	367589.05	2339938.4	данные отсутствуют	данные отсутствуют
Государственный регистратор				ФГИС ЕГРН
полное наименование должности			подпись	инициалы, фамилия

М.П.

Выписка из Единого государственного реестра недвижимости об объекте недвижимости
Сведения о частях земельного участка

Земельный участок			
<small>(вид объекта недвижимости)</small>			
Лист №	Раздела 4.2	Всего листов раздела 4.2:	Всего разделов: _____
07.07.2021.№ 99/2021/403212158		Всего листов выписки: _____	
Кадастровый номер:		47:27:0000000:20125	

Номер точки	Координаты, м		Описание закрепления на местности	Средняя квадратическая погрешность определения координат характерных точек границы части земельного участка, м
	X	Y		
1	2	3	4	5
373	367589.05	2339938.4	данные отсутствуют	данные отсутствуют
374	367588.84	2339939.38	данные отсутствуют	данные отсутствуют
375	367587.86	2339939.16	данные отсутствуют	данные отсутствуют
376	367588.08	2339938.19	данные отсутствуют	данные отсутствуют
377	367577.84	2339988.73	данные отсутствуют	данные отсутствуют
377	367577.84	2339988.73	данные отсутствуют	данные отсутствуют
378	367577.62	2339989.7	данные отсутствуют	данные отсутствуют
379	367576.65	2339989.48	данные отсутствуют	данные отсутствуют
380	367576.87	2339988.5	данные отсутствуют	данные отсутствуют
381	367567.52	2340036.89	данные отсутствуют	данные отсутствуют
381	367567.52	2340036.89	данные отсутствуют	данные отсутствуют
382	367567.31	2340037.87	данные отсутствуют	данные отсутствуют
383	367566.34	2340037.66	данные отсутствуют	данные отсутствуют
384	367566.55	2340036.68	данные отсутствуют	данные отсутствуют
385	367562.04	2340086.41	данные отсутствуют	данные отсутствуют
385	367562.04	2340086.41	данные отсутствуют	данные отсутствуют
386	367561.94	2340087.37	данные отсутствуют	данные отсутствуют
Государственный регистратор				ФГИС ЕГРН
полное наименование должности			подпись	инициалы, фамилия

М.П.

Выписка из Единого государственного реестра недвижимости об объекте недвижимости
Сведения о частях земельного участка

Земельный участок			
<small>(вид объекта недвижимости)</small>			
Лист №	Раздела 4.2	Всего листов раздела 4.2:	Всего разделов: _____
07.07.2021.№ 99/2021/403212158		Всего листов выписки: _____	
Кадастровый номер:		47:27:0000000:20125	

Номер точки	Координаты, м		Описание закрепления на местности	Средняя квадратическая погрешность определения координат характерных точек границы части земельного участка, м
	X	Y		
1	2	3	4	5
387	367555.73	2340086.71	данные отсутствуют	данные отсутствуют
388	367555.83	2340085.76	данные отсутствуют	данные отсутствуют
389	367547.75	2340133.9	данные отсутствуют	данные отсутствуют
389	367547.75	2340133.9	данные отсутствуют	данные отсутствуют
390	367547.57	2340134.88	данные отсутствуют	данные отсутствуют
391	367546.58	2340134.7	данные отсутствуют	данные отсутствуют
392	367546.77	2340133.71	данные отсутствуют	данные отсутствуют
393	367538.07	2340184.37	данные отсутствуют	данные отсутствуют
393	367538.07	2340184.37	данные отсутствуют	данные отсутствуют
394	367537.88	2340185.35	данные отсутствуют	данные отсутствуют
395	367536.9	2340185.16	данные отсутствуют	данные отсутствуют
396	367537.09	2340184.17	данные отсутствуют	данные отсутствуют
397	367528.74	2340233.2	данные отсутствуют	данные отсутствуют
397	367528.74	2340233.2	данные отсутствуют	данные отсутствуют
398	367528.56	2340234.18	данные отсутствуют	данные отсутствуют
399	367527.58	2340233.99	данные отсутствуют	данные отсутствуют
400	367527.76	2340233.01	данные отсутствуют	данные отсутствуют
Государственный регистратор				ФГИС ЕГРН
полное наименование должности			подпись	инициалы, фамилия

М.П.

Выписка из Единого государственного реестра недвижимости об объекте недвижимости
Сведения о частях земельного участка

Земельный участок			
(вид объекта недвижимости)			
Лист №	Раздела 4.2	Всего листов раздела 4.2:	Всего разделов: _____
07.07.2021.№ 99/2021/403212158		Всего листов выписки: _____	
Кадастровый номер:		47:27:0000000:20125	

Номер точки	Координаты, м		Описание закрепления на местности	Средняя квадратическая погрешность определения координат характерных точек границы части земельного участка, м
	X	Y		
1	2	3	4	5
401	366488.15	2343166.46	данные отсутствуют	данные отсутствуют
401	366488.15	2343166.46	данные отсутствуют	данные отсутствуют
402	366487.69	2343167.35	данные отсутствуют	данные отсутствуют
403	366486.8	2343166.89	данные отсутствуют	данные отсутствуют
404	366487.26	2343166	данные отсутствуют	данные отсутствуют
405	366462.17	2343217.16	данные отсутствуют	данные отсутствуют
405	366462.17	2343217.16	данные отсутствуют	данные отсутствуют
406	366461.71	2343218.05	данные отсутствуют	данные отсутствуют
407	366460.82	2343217.59	данные отсутствуют	данные отсутствуют
408	366461.28	2343216.7	данные отсутствуют	данные отсутствуют
409	366434.25	2343269.36	данные отсутствуют	данные отсутствуют
409	366434.25	2343269.36	данные отсутствуют	данные отсутствуют
410	366440.39	2343272.45	данные отсутствуют	данные отсутствуют
411	366439.99	2343273.23	данные отсутствуют	данные отсутствуют
412	366433.86	2343270.14	данные отсутствуют	данные отсутствуют
413	366410.95	2343320.17	данные отсутствуют	данные отсутствуют
413	366410.95	2343320.17	данные отсутствуют	данные отсутствуют
Государственный регистратор				ФГИС ЕГРН
полное наименование должности			подпись	инициалы, фамилия

М.П.

Выписка из Единого государственного реестра недвижимости об объекте недвижимости
Сведения о частях земельного участка

Земельный участок			
<small>(вид объекта недвижимости)</small>			
Лист №	Раздела 4.2	Всего листов раздела 4.2:	Всего разделов: _____
07.07.2021.№ 99/2021/403212158		Всего листов выписки: _____	
Кадастровый номер:		47:27:0000000:20125	

Номер точки	Координаты, м		Описание закрепления на местности	Средняя квадратическая погрешность определения координат характерных точек границы части земельного участка, м
	X	Y		
1	2	3	4	5
414	366410.51	2343321.07	данные отсутствуют	данные отсутствуют
415	366409.61	2343320.63	данные отсутствуют	данные отсутствуют
416	366410.05	2343319.73	данные отсутствуют	данные отсутствуют
417	366386.13	2343371.04	данные отсутствуют	данные отсутствуют
417	366386.13	2343371.04	данные отсутствуют	данные отсутствуют
418	366385.68	2343371.93	данные отсутствуют	данные отсутствуют
419	366384.79	2343371.49	данные отсутствуют	данные отсутствуют
420	366385.23	2343370.6	данные отсутствуют	данные отсутствуют
421	366361.52	2343421.45	данные отсутствуют	данные отсутствуют
421	366361.52	2343421.45	данные отсутствуют	данные отсутствуют
422	366361.08	2343422.35	данные отсутствуют	данные отсутствуют
423	366360.18	2343421.91	данные отсутствуют	данные отсутствуют
424	366360.62	2343421.01	данные отсутствуют	данные отсутствуют
425	366337.35	2343470.97	данные отсутствуют	данные отсутствуют
425	366337.35	2343470.97	данные отсутствуют	данные отсутствуют
426	366336.91	2343471.87	данные отсутствуют	данные отсутствуют
427	366336.02	2343471.43	данные отсутствуют	данные отсутствуют
Государственный регистратор				ФГИС ЕГРН
полное наименование должности			подпись	инициалы, фамилия

М.П.

Выписка из Единого государственного реестра недвижимости об объекте недвижимости
Сведения о частях земельного участка

Земельный участок			
(вид объекта недвижимости)			
Лист №	Раздела 4.2	Всего листов раздела 4.2:	Всего разделов: _____
07.07.2021.№ 99/2021/403212158		Всего листов выписки: _____	
Кадастровый номер:		47:27:0000000:20125	

Номер точки	Координаты, м		Описание закрепления на местности	Средняя квадратическая погрешность определения координат характерных точек границы части земельного участка, м
	X	Y		
1	2	3	4	5
428	366336.46	2343470.53	данные отсутствуют	данные отсутствуют
429	366313.2	2343520.45	данные отсутствуют	данные отсутствуют
429	366313.2	2343520.45	данные отсутствуют	данные отсутствуют
430	366312.76	2343521.35	данные отсутствуют	данные отсутствуют
431	366311.87	2343520.91	данные отсутствуют	данные отсутствуют
432	366312.31	2343520.01	данные отсутствуют	данные отсутствуют
433	366287.54	2343573.76	данные отсутствуют	данные отсутствуют
433	366287.54	2343573.76	данные отсутствуют	данные отсутствуют
434	366285.03	2343578.94	данные отсутствуют	данные отсутствуют
435	366284.09	2343578.48	данные отсутствуют	данные отсутствуют
436	366286.6	2343573.31	данные отсутствуют	данные отсутствуют
437	366267.55	2343614.64	данные отсутствуют	данные отсутствуют
437	366267.55	2343614.64	данные отсутствуют	данные отсутствуют
438	366267.11	2343615.54	данные отсутствуют	данные отсутствуют
439	366266.21	2343615.1	данные отсутствуют	данные отсутствуют
440	366266.65	2343614.2	данные отсутствуют	данные отсутствуют
441	366245.8	2343659.07	данные отсутствуют	данные отсутствуют
Государственный регистратор				ФГИС ЕГРН
полное наименование должности			подпись	инициалы, фамилия

М.П.

Выписка из Единого государственного реестра недвижимости об объекте недвижимости
Сведения о частях земельного участка

Земельный участок			
(вид объекта недвижимости)			
Лист №	Раздела 4.2	Всего листов раздела 4.2:	Всего разделов: _____
07.07.2021.№ 99/2021/403212158		Всего листов выписки: _____	
Кадастровый номер:		47:27:0000000:20125	

Номер точки	Координаты, м		Описание закрепления на местности	Средняя квадратическая погрешность определения координат характерных точек границы части земельного участка, м
	X	Y		
1	2	3	4	5
441	366245.8	2343659.07	данные отсутствуют	данные отсутствуют
442	366245.36	2343659.97	данные отсутствуют	данные отсутствуют
443	366244.47	2343659.53	данные отсутствуют	данные отсутствуют
444	366244.9	2343658.63	данные отсутствуют	данные отсутствуют
445	366225.18	2343701.57	данные отсутствуют	данные отсутствуют
445	366225.18	2343701.57	данные отсутствуют	данные отсутствуют
446	366224.75	2343702.47	данные отсутствуют	данные отсутствуют
447	366223.85	2343702.04	данные отсутствуют	данные отсутствуют
448	366224.28	2343701.14	данные отсутствуют	данные отсутствуют
449	366203.14	2343747.34	данные отсутствуют	данные отсутствуют
449	366203.14	2343747.34	данные отсутствуют	данные отсутствуют
450	366202.71	2343748.25	данные отсутствуют	данные отсутствуют
451	366201.81	2343747.82	данные отсутствуют	данные отсутствуют
452	366202.24	2343746.91	данные отсутствуют	данные отсутствуют
453	366182.35	2343790.52	данные отсутствуют	данные отсутствуют
453	366182.35	2343790.52	данные отсутствуют	данные отсутствуют
454	366181.92	2343791.43	данные отсутствуют	данные отсутствуют
Государственный регистратор				ФГИС ЕГРН
полное наименование должности			подпись	инициалы, фамилия

М.П.

Выписка из Единого государственного реестра недвижимости об объекте недвижимости
Сведения о частях земельного участка

Земельный участок			
(вид объекта недвижимости)			
Лист №	Раздела 4.2	Всего листов раздела 4.2:	Всего разделов: _____
07.07.2021.№ 99/2021/403212158		Всего листов выписки: _____	
Кадастровый номер:		47:27:0000000:20125	

Номер точки	Координаты, м		Описание закрепления на местности	Средняя квадратическая погрешность определения координат характерных точек границы части земельного участка, м
	X	Y		
1	2	3	4	5
455	366181.02	2343791	данные отсутствуют	данные отсутствуют
456	366181.45	2343790.09	данные отсутствуют	данные отсутствуют
457	366147.23	2343829.86	данные отсутствуют	данные отсутствуют
457	366147.23	2343829.86	данные отсутствуют	данные отсутствуют
458	366146.8	2343830.76	данные отсутствуют	данные отсутствуют
459	366145.9	2343830.31	данные отсутствуют	данные отсутствуют
460	366146.32	2343829.43	данные отсутствуют	данные отсутствуют
461	366145.88	2343830.34	данные отсутствуют	данные отсутствуют
461	366145.88	2343830.34	данные отсутствуют	данные отсутствуют
462	366146.78	2343830.78	данные отсутствуют	данные отсутствуют
463	366146.33	2343831.68	данные отсутствуют	данные отсутствуют
464	366145.44	2343831.24	данные отсутствуют	данные отсутствуют
465	366162.43	2343832.19	данные отсутствуют	данные отсутствуют
465	366162.43	2343832.19	данные отсутствуют	данные отсутствуют
466	366161.99	2343833.09	данные отсутствуют	данные отсутствуют
467	366161.1	2343832.65	данные отсутствуют	данные отсутствуют
468	366161.53	2343831.75	данные отсутствуют	данные отсутствуют
Государственный регистратор				ФГИС ЕГРН
полное наименование должности			подпись	инициалы, фамилия

М.П.

Выписка из Единого государственного реестра недвижимости об объекте недвижимости
Сведения о частях земельного участка

Земельный участок			
<small>(вид объекта недвижимости)</small>			
Лист №	Раздела 4.2	Всего листов раздела 4.2:	Всего разделов: _____
07.07.2021.№ 99/2021/403212158		Всего листов выписки: _____	
Кадастровый номер:		47:27:0000000:20125	

Номер точки	Координаты, м		Описание закрепления на местности	Средняя квадратическая погрешность определения координат характерных точек границы части земельного участка, м
	X	Y		
1	2	3	4	5
469	366135.44	2343875.28	данные отсутствуют	данные отсутствуют
469	366135.44	2343875.28	данные отсутствуют	данные отсутствуют
470	366140.68	2343876.99	данные отсутствуют	данные отсутствуют
471	366140.35	2343878.02	данные отсутствуют	данные отсутствуют
472	366135.1	2343876.31	данные отсутствуют	данные отсутствуют
473	366119.51	2343919.32	данные отсутствуют	данные отсутствуют
473	366119.51	2343919.32	данные отсутствуют	данные отсутствуют
474	366119.06	2343920.22	данные отсутствуют	данные отсутствуют
475	366118.17	2343919.77	данные отсутствуют	данные отсутствуют
476	366118.61	2343918.88	данные отсутствуют	данные отсутствуют
477	366098.24	2343961.67	данные отсутствуют	данные отсутствуют
477	366098.24	2343961.67	данные отсутствуют	данные отсутствуют
478	366097.79	2343962.57	данные отсутствуют	данные отсутствуют
479	366096.9	2343962.12	данные отсутствуют	данные отсутствуют
480	366097.35	2343961.22	данные отсутствуют	данные отсутствуют
481	366076.13	2344005.71	данные отсутствуют	данные отсутствуют
481	366076.13	2344005.71	данные отсутствуют	данные отсутствуют
Государственный регистратор				ФГИС ЕГРН
полное наименование должности			подпись	инициалы, фамилия

М.П.

Выписка из Единого государственного реестра недвижимости об объекте недвижимости
Сведения о частях земельного участка

Земельный участок			
<small>(вид объекта недвижимости)</small>			
Лист №	Раздела 4.2	Всего листов раздела 4.2:	Всего разделов: _____
07.07.2021.№ 99/2021/403212158		Всего листов выписки: _____	
Кадастровый номер:		47:27:0000000:20125	

Номер точки	Координаты, м		Описание закрепления на местности	Средняя квадратическая погрешность определения координат характерных точек границы части земельного участка, м
	X	Y		
1	2	3	4	5
482	366075.68	2344006.6	данные отсутствуют	данные отсутствуют
483	366074.79	2344006.15	данные отсутствуют	данные отсутствуют
484	366075.24	2344005.26	данные отсутствуют	данные отсутствуют
485	366054.38	2344049.24	данные отсутствуют	данные отсутствуют
485	366054.38	2344049.24	данные отсутствуют	данные отсутствуют
486	366053.93	2344050.14	данные отсутствуют	данные отсутствуют
487	366053.03	2344049.69	данные отсутствуют	данные отсутствуют
488	366053.48	2344048.79	данные отсутствуют	данные отсутствуют
489	366031.87	2344094.14	данные отсутствуют	данные отсутствуют
489	366031.87	2344094.14	данные отсутствуют	данные отсутствуют
490	366031.42	2344095.03	данные отсутствуют	данные отсутствуют
491	366030.53	2344094.57	данные отсутствуют	данные отсутствуют
492	366030.99	2344093.69	данные отсутствуют	данные отсутствуют
493	366010.22	2344136.89	данные отсутствуют	данные отсутствуют
493	366010.22	2344136.89	данные отсутствуют	данные отсутствуют
494	366009.77	2344137.78	данные отсутствуют	данные отсутствуют
495	366008.88	2344137.33	данные отсутствуют	данные отсутствуют
Государственный регистратор				ФГИС ЕГРН
полное наименование должности			подпись	инициалы, фамилия

М.П.

Выписка из Единого государственного реестра недвижимости об объекте недвижимости
Сведения о частях земельного участка

Земельный участок			
<small>(вид объекта недвижимости)</small>			
Лист №	Раздела 4.2	Всего листов раздела 4.2:	Всего разделов: _____
07.07.2021.№ 99/2021/403212158		Всего листов выписки: _____	
Кадастровый номер:		47:27:0000000:20125	

Номер точки	Координаты, м		Описание закрепления на местности	Средняя квадратическая погрешность определения координат характерных точек границы части земельного участка, м
	X	Y		
1	2	3	4	5
496	366009.33	2344136.44	данные отсутствуют	данные отсутствуют
497	365987.87	2344181.27	данные отсутствуют	данные отсутствуют
497	365987.87	2344181.27	данные отсутствуют	данные отсутствуют
498	365987.42	2344182.16	данные отсутствуют	данные отсутствуют
499	365986.53	2344181.71	данные отсутствуют	данные отсутствуют
500	365986.98	2344180.82	данные отсутствуют	данные отсутствуют
501	365965.88	2344225.02	данные отсутствуют	данные отсутствуют
501	365965.88	2344225.02	данные отсутствуют	данные отсутствуют
502	365965.43	2344225.91	данные отсутствуют	данные отсутствуют
503	365964.54	2344225.46	данные отсутствуют	данные отсутствуют
504	365964.99	2344224.57	данные отсутствуют	данные отсутствуют
505	365943.59	2344269.62	данные отсутствуют	данные отсутствуют
505	365943.59	2344269.62	данные отсутствуют	данные отсутствуют
506	365943.14	2344270.52	данные отсутствуют	данные отсутствуют
507	365942.25	2344270.07	данные отсутствуют	данные отсутствуют
508	365942.7	2344269.18	данные отсутствуют	данные отсутствуют
509	365920.73	2344315.64	данные отсутствуют	данные отсутствуют
Государственный регистратор				ФГИС ЕГРН
полное наименование должности			подпись	инициалы, фамилия

М.П.

Выписка из Единого государственного реестра недвижимости об объекте недвижимости
Сведения о частях земельного участка

Земельный участок			
(вид объекта недвижимости)			
Лист №	Раздела 4.2	Всего листов раздела 4.2:	Всего разделов: _____
07.07.2021.№ 99/2021/403212158		Всего листов выписки: _____	
Кадастровый номер:		47:27:0000000:20125	

Номер точки	Координаты, м		Описание закрепления на местности	Средняя квадратическая погрешность определения координат характерных точек границы части земельного участка, м
	X	Y		
1	2	3	4	5
509	365920.73	2344315.64	данные отсутствуют	данные отсутствуют
510	365920.28	2344316.54	данные отсутствуют	данные отсутствуют
511	365919.39	2344316.09	данные отсутствуют	данные отсутствуют
512	365919.84	2344315.2	данные отсутствуют	данные отсутствуют
513	365900.96	2344355.19	данные отсутствуют	данные отсутствуют
513	365900.96	2344355.19	данные отсутствуют	данные отсутствуют
514	365899.29	2344359.53	данные отсутствуют	данные отсутствуют
515	365903.39	2344361.06	данные отсутствуют	данные отсутствуют
516	365902.81	2344362.63	данные отсутствуют	данные отсутствуют
517	365897.12	2344360.52	данные отсутствуют	данные отсутствуют
518	365899.39	2344354.59	данные отсутствуют	данные отсутствуют
519	365898.07	2344410.36	данные отсутствуют	данные отсутствуют
519	365898.07	2344410.36	данные отсутствуют	данные отсутствуют
520	365898.14	2344411.41	данные отсутствуют	данные отсутствуют
521	365892.44	2344411.76	данные отсутствуют	данные отсутствуют
522	365892.38	2344410.71	данные отсутствуют	данные отсутствуют
523	365886.74	2344364.46	данные отсутствуют	данные отсутствуют
Государственный регистратор				ФГИС ЕГРН
полное наименование должности			подпись	инициалы, фамилия

М.П.

Выписка из Единого государственного реестра недвижимости об объекте недвижимости
Сведения о частях земельного участка

Земельный участок			
(вид объекта недвижимости)			
Лист №	Раздела 4.2	Всего листов раздела 4.2:	Всего разделов: _____
07.07.2021.№ 99/2021/403212158		Всего листов выписки: _____	
Кадастровый номер:		47:27:0000000:20125	

Номер точки	Координаты, м		Описание закрепления на местности	Средняя квадратическая погрешность определения координат характерных точек границы части земельного участка, м
	X	Y		
1	2	3	4	5
523	365886.74	2344364.46	данные отсутствуют	данные отсутствуют
524	365886.37	2344365.39	данные отсутствуют	данные отсутствуют
525	365885.44	2344365.03	данные отсутствуют	данные отсутствуют
526	365885.81	2344364.1	данные отсутствуют	данные отсутствуют
527	365878.12	2344459.38	данные отсутствуют	данные отсутствуют
527	365878.12	2344459.38	данные отсутствуют	данные отсутствуют
528	365876.07	2344464.77	данные отсутствуют	данные отсутствуют
529	365875.1	2344464.4	данные отсутствуют	данные отсутствуют
530	365877.15	2344459.01	данные отсутствуют	данные отсутствуют
531	365842.37	2344470.72	данные отсутствуют	данные отсутствуют
531	365842.37	2344470.72	данные отсутствуют	данные отсутствуют
532	365839.49	2344475.93	данные отсутствуют	данные отсутствуют
533	365838.61	2344475.44	данные отсутствуют	данные отсутствуют
534	365841.49	2344470.23	данные отсутствуют	данные отсутствуют
535	365826.55	2344478.25	данные отсутствуют	данные отсутствуют
535	365826.55	2344478.25	данные отсутствуют	данные отсутствуют
536	365827.17	2344479.03	данные отсутствуют	данные отсутствуют
Государственный регистратор				ФГИС ЕГРН
полное наименование должности			подпись	инициалы, фамилия

М.П.

Выписка из Единого государственного реестра недвижимости об объекте недвижимости
Сведения о частях земельного участка

Земельный участок			
(вид объекта недвижимости)			
Лист №	Раздела 4.2	Всего листов раздела 4.2:	Всего разделов: _____
07.07.2021.№ 99/2021/403212158		Всего листов выписки: _____	
Кадастровый номер:		47:27:0000000:20125	

Номер точки	Координаты, м		Описание закрепления на местности	Средняя квадратическая погрешность определения координат характерных точек границы части земельного участка, м
	X	Y		
1	2	3	4	5
537	365826.39	2344479.65	данные отсутствуют	данные отсутствуют
538	365825.77	2344478.87	данные отсутствуют	данные отсутствуют
539	365713.96	2344710.75	данные отсутствуют	данные отсутствуют
539	365713.96	2344710.75	данные отсутствуют	данные отсутствуют
540	365713.64	2344711.68	данные отсутствуют	данные отсутствуют
541	365712.68	2344711.36	данные отсутствуют	данные отсутствуют
542	365713.01	2344710.43	данные отсутствуют	данные отсутствуют
543	365712.68	2344711.39	данные отсутствуют	данные отсутствуют
543	365712.68	2344711.39	данные отсутствуют	данные отсутствуют
544	365713.63	2344711.71	данные отсутствуют	данные отсутствуют
545	365713.29	2344712.65	данные отсутствуют	данные отсутствуют
546	365712.35	2344712.32	данные отсутствуют	данные отсутствуют
547	365822.18	2344510.05	данные отсутствуют	данные отсутствуют
547	365822.18	2344510.05	данные отсутствуют	данные отсутствуют
548	365821.72	2344510.93	данные отсутствуют	данные отсутствуют
549	365820.83	2344510.47	данные отсутствуют	данные отсутствуют
550	365821.29	2344509.58	данные отсутствуют	данные отсутствуют
Государственный регистратор				ФГИС ЕГРН
полное наименование должности			подпись	инициалы, фамилия

М.П.

Выписка из Единого государственного реестра недвижимости об объекте недвижимости
Сведения о частях земельного участка

Земельный участок			
(вид объекта недвижимости)			
Лист №	Раздела 4.2	Всего листов раздела 4.2:	Всего разделов:
07.07.2021.№ 99/2021/403212158			
Кадастровый номер:		47:27:0000000:20125	

Номер точки	Координаты, м		Описание закрепления на местности	Средняя квадратическая погрешность определения координат характерных точек границы части земельного участка, м
	X	Y		
1	2	3	4	5
551	365800.61	2344552.23	данные отсутствуют	данные отсутствуют
551	365800.61	2344552.23	данные отсутствуют	данные отсутствуют
552	365800.15	2344553.12	данные отсутствуют	данные отсутствуют
553	365799.26	2344552.66	данные отсутствуют	данные отсутствуют
554	365799.72	2344551.77	данные отсутствуют	данные отсутствуют
555	365777.87	2344596.72	данные отсутствуют	данные отсутствуют
555	365777.87	2344596.72	данные отсутствуют	данные отсутствуют
556	365777.41	2344597.61	данные отсутствуют	данные отсутствуют
557	365776.52	2344597.15	данные отсутствуют	данные отсутствуют
558	365776.99	2344596.26	данные отсутствуют	данные отсутствуют
559	365753.24	2344645.21	данные отсутствуют	данные отсутствуют
559	365753.24	2344645.21	данные отсутствуют	данные отсутствуют
560	365752.78	2344646.1	данные отсутствуют	данные отсутствуют
561	365751.89	2344645.64	данные отсутствуют	данные отсутствуют
562	365752.35	2344644.75	данные отсутствуют	данные отсутствуют
563	365731.39	2344685.95	данные отсутствуют	данные отсутствуют
563	365731.39	2344685.95	данные отсутствуют	данные отсутствуют
Государственный регистратор				ФГИС ЕГРН
полное наименование должности			подпись	инициалы, фамилия

М.П.

Выписка из Единого государственного реестра недвижимости об объекте недвижимости
Сведения о частях земельного участка

Земельный участок			
(вид объекта недвижимости)			
Лист №	Раздела 4.2	Всего листов раздела 4.2:	Всего разделов: _____
07.07.2021.№ 99/2021/403212158		Всего листов выписки: _____	
Кадастровый номер:		47:27:0000000:20125	

Номер точки	Координаты, м		Описание закрепления на местности	Средняя квадратическая погрешность определения координат характерных точек границы части земельного участка, м
	X	Y		
1	2	3	4	5
564	365737.14	2344688.41	данные отсутствуют	данные отсутствуют
565	365736.76	2344689.3	данные отсутствуют	данные отсутствуют
566	365731.02	2344686.83	данные отсутствуют	данные отсутствуют
567	365716.85	2344729.96	данные отсутствуют	данные отсутствуют
567	365716.85	2344729.96	данные отсутствуют	данные отсутствуют
568	365716.51	2344730.91	данные отсутствуют	данные отсутствуют
569	365715.57	2344730.57	данные отсутствуют	данные отсутствуют
570	365715.91	2344729.63	данные отсутствуют	данные отсутствуют
571	365701.17	2344774.02	данные отсутствуют	данные отсутствуют
571	365701.17	2344774.02	данные отсутствуют	данные отсутствуют
572	365700.84	2344774.97	данные отсутствуют	данные отсутствуют
573	365699.89	2344774.64	данные отсутствуют	данные отсутствуют
574	365700.22	2344773.7	данные отсутствуют	данные отсутствуют
575	365684.76	2344820.35	данные отсутствуют	данные отсутствуют
575	365684.76	2344820.35	данные отсутствуют	данные отсутствуют
576	365684.42	2344821.3	данные отсутствуют	данные отсутствуют
577	365683.48	2344820.96	данные отсутствуют	данные отсутствуют
Государственный регистратор				ФГИС ЕГРН
полное наименование должности			подпись	инициалы, фамилия

М.П.

Выписка из Единого государственного реестра недвижимости об объекте недвижимости
Сведения о частях земельного участка

Земельный участок			
(вид объекта недвижимости)			
Лист №	Раздела 4.2	Всего листов раздела 4.2:	Всего разделов: _____
07.07.2021.№ 99/2021/403212158		Всего листов выписки: _____	
Кадастровый номер:		47:27:0000000:20125	

Номер точки	Координаты, м		Описание закрепления на местности	Средняя квадратическая погрешность определения координат характерных точек границы части земельного участка, м
	X	Y		
1	2	3	4	5
578	365683.81	2344820.02	данные отсутствуют	данные отсутствуют
579	365667.85	2344867.9	данные отсутствуют	данные отсутствуют
579	365667.85	2344867.9	данные отсутствуют	данные отсутствуют
580	365667.51	2344868.84	данные отсутствуют	данные отсутствуют
581	365666.57	2344868.49	данные отсутствуют	данные отсутствуют
582	365666.91	2344867.55	данные отсутствуют	данные отсутствуют
583	365645.66	2344911.65	данные отсутствуют	данные отсутствуют
583	365645.66	2344911.65	данные отсутствуют	данные отсутствуют
584	365651.93	2344913.69	данные отсутствуют	данные отсутствуют
585	365649.81	2344919.19	данные отсутствуют	данные отсутствуют
586	365648.25	2344918.6	данные отсутствуют	данные отсутствуют
587	365649.74	2344914.74	данные отсутствуют	данные отсутствуют
588	365645.15	2344913.23	данные отсутствуют	данные отсутствуют
589	365630.1	2344957.12	данные отсутствуют	данные отсутствуют
589	365630.1	2344957.12	данные отсутствуют	данные отсутствуют
590	365629.65	2344958.02	данные отсутствуют	данные отсутствуют
591	365628.76	2344957.57	данные отсутствуют	данные отсутствуют
Государственный регистратор				ФГИС ЕГРН
полное наименование должности			подпись	инициалы, фамилия

М.П.

Выписка из Единого государственного реестра недвижимости об объекте недвижимости
Сведения о частях земельного участка

Земельный участок			
(вид объекта недвижимости)			
Лист №	Раздела 4.2	Всего листов раздела 4.2:	Всего разделов: _____
07.07.2021.№ 99/2021/403212158		Всего листов выписки: _____	
Кадастровый номер:		47:27:0000000:20125	

Номер точки	Координаты, м		Описание закрепления на местности	Средняя квадратическая погрешность определения координат характерных точек границы части земельного участка, м
	X	Y		
1	2	3	4	5
592	365629.2	2344956.68	данные отсутствуют	данные отсутствуют
593	365608.81	2344999.84	данные отсутствуют	данные отсутствуют
593	365608.81	2344999.84	данные отсутствуют	данные отсутствуют
594	365608.36	2345000.74	данные отсутствуют	данные отсутствуют
595	365607.47	2345000.29	данные отсутствуют	данные отсутствуют
596	365607.92	2344999.4	данные отсутствуют	данные отсутствуют
597	365587.58	2345042.57	данные отсутствуют	данные отсутствуют
597	365587.58	2345042.57	данные отсутствуют	данные отсутствуют
598	365587.13	2345043.46	данные отсутствуют	данные отсутствуют
599	365586.24	2345043	данные отсутствуют	данные отсутствуют
600	365586.69	2345042.11	данные отсутствуют	данные отсутствуют
601	365565.99	2345085.9	данные отсутствуют	данные отсутствуют
601	365565.99	2345085.9	данные отсутствуют	данные отсутствуют
602	365565.54	2345086.79	данные отсутствуют	данные отсутствуют
603	365564.65	2345086.35	данные отсутствуют	данные отсутствуют
604	365565.09	2345085.45	данные отсутствуют	данные отсутствуют
605	365545.36	2345127.67	данные отсутствуют	данные отсутствуют
Государственный регистратор				ФГИС ЕГРН
полное наименование должности			подпись	инициалы, фамилия

М.П.

Выписка из Единого государственного реестра недвижимости об объекте недвижимости
Сведения о частях земельного участка

Земельный участок			
(вид объекта недвижимости)			
Лист №	Раздела 4.2	Всего листов раздела 4.2:	Всего разделов: _____
07.07.2021.№ 99/2021/403212158		Всего листов выписки: _____	
Кадастровый номер:		47:27:0000000:20125	

Номер точки	Координаты, м		Описание закрепления на местности	Средняя квадратическая погрешность определения координат характерных точек границы части земельного участка, м
	X	Y		
1	2	3	4	5
605	365545.36	2345127.67	данные отсутствуют	данные отсутствуют
606	365544.91	2345128.56	данные отсутствуют	данные отсутствуют
607	365544.01	2345128.11	данные отсутствуют	данные отсутствуют
608	365544.46	2345127.22	данные отсутствуют	данные отсутствуют
609	365524.15	2345170.38	данные отсутствуют	данные отсутствуют
609	365524.15	2345170.38	данные отсутствуют	данные отсутствуют
610	365523.69	2345171.26	данные отсутствуют	данные отсутствуют
611	365522.81	2345170.81	данные отсутствуют	данные отсутствуют
612	365523.26	2345169.92	данные отсутствуют	данные отсутствуют
613	365502.02	2345214.84	данные отсутствуют	данные отсутствуют
613	365502.02	2345214.84	данные отсутствуют	данные отсутствуют
614	365501.58	2345215.74	данные отсутствуют	данные отсутствуют
615	365500.68	2345215.29	данные отсутствуют	данные отсутствуют
616	365501.13	2345214.4	данные отсутствуют	данные отсутствуют
617	365481.73	2345255.92	данные отсутствуют	данные отсутствуют
617	365481.73	2345255.92	данные отсутствуют	данные отсутствуют
618	365481.28	2345256.82	данные отсутствуют	данные отсутствуют
Государственный регистратор				ФГИС ЕГРН
полное наименование должности			подпись	инициалы, фамилия

М.П.

Выписка из Единого государственного реестра недвижимости об объекте недвижимости
Сведения о частях земельного участка

Земельный участок			
<small>(вид объекта недвижимости)</small>			
Лист №	Раздела 4.2	Всего листов раздела 4.2:	Всего разделов: _____
07.07.2021.№ 99/2021/403212158		Всего листов выписки: _____	
Кадастровый номер:		47:27:0000000:20125	

Номер точки	Координаты, м		Описание закрепления на местности	Средняя квадратическая погрешность определения координат характерных точек границы части земельного участка, м
	X	Y		
1	2	3	4	5
619	365480.38	2345256.37	данные отсутствуют	данные отсутствуют
620	365480.83	2345255.47	данные отсутствуют	данные отсутствуют
621	365460.38	2345298.51	данные отсутствуют	данные отсутствуют
621	365460.38	2345298.51	данные отсутствуют	данные отсутствуют
622	365459.94	2345299.41	данные отсутствуют	данные отсутствуют
623	365459.04	2345298.97	данные отсутствуют	данные отсутствуют
624	365459.48	2345298.07	данные отсутствуют	данные отсутствуют
625	365439.38	2345340.97	данные отсутствуют	данные отсутствуют
625	365439.38	2345340.97	данные отсутствуют	данные отсутствуют
626	365438.94	2345341.87	данные отсутствуют	данные отсутствуют
627	365438.04	2345341.44	данные отсутствуют	данные отсутствуют
628	365438.48	2345340.54	данные отсутствуют	данные отсутствуют
629	365418.64	2345383.37	данные отсутствуют	данные отсутствуют
629	365418.64	2345383.37	данные отсутствуют	данные отсутствуют
630	365418.19	2345384.27	данные отсутствуют	данные отсутствуют
631	365417.3	2345383.83	данные отсутствуют	данные отсутствуют
632	365417.74	2345382.93	данные отсутствуют	данные отсутствуют
Государственный регистратор				ФГИС ЕГРН
полное наименование должности			подпись	инициалы, фамилия

М.П.

Выписка из Единого государственного реестра недвижимости об объекте недвижимости
Сведения о частях земельного участка

Земельный участок			
(вид объекта недвижимости)			
Лист №	Раздела 4.2	Всего листов раздела 4.2:	Всего разделов:
07.07.2021.№ 99/2021/403212158			
Кадастровый номер:		47:27:0000000:20125	

Номер точки	Координаты, м		Описание закрепления на местности	Средняя квадратическая погрешность определения координат характерных точек границы части земельного участка, м
	X	Y		
1	2	3	4	5
633	365404.42	2346499.2	данные отсутствуют	данные отсутствуют
633	365404.42	2346499.2	данные отсутствуют	данные отсутствуют
634	365404.77	2346500.14	данные отсутствуют	данные отсутствуют
635	365403.84	2346500.49	данные отсутствуют	данные отсутствуют
636	365403.48	2346499.56	данные отсутствуют	данные отсутствуют
637	365400.66	2346458.99	данные отсутствуют	данные отсутствуют
637	365400.66	2346458.99	данные отсутствуют	данные отсутствуют
638	365400.99	2346459.93	данные отсутствуют	данные отсутствуют
639	365400.04	2346460.26	данные отсутствуют	данные отсутствуют
640	365399.71	2346459.32	данные отсутствуют	данные отсутствуют
641	365399.43	2346530.91	данные отсутствуют	данные отсутствуют
641	365399.43	2346530.91	данные отсутствуют	данные отсутствуют
642	365398.91	2346531.77	данные отсутствуют	данные отсутствуют
643	365398.05	2346531.25	данные отсутствуют	данные отсутствуют
644	365398.57	2346530.4	данные отсутствуют	данные отсутствуют
645	365397.25	2345426.62	данные отсутствуют	данные отсутствуют
645	365397.25	2345426.62	данные отсутствуют	данные отсутствуют
Государственный регистратор				ФГИС ЕГРН
полное наименование должности			подпись	инициалы, фамилия

М.П.

Выписка из Единого государственного реестра недвижимости об объекте недвижимости
Сведения о частях земельного участка

Земельный участок			
<small>(вид объекта недвижимости)</small>			
Лист №	Раздела 4.2	Всего листов раздела 4.2:	Всего разделов: _____
07.07.2021.№ 99/2021/403212158		Всего листов выписки: _____	
Кадастровый номер:		47:27:0000000:20125	

Номер точки	Координаты, м		Описание закрепления на местности	Средняя квадратическая погрешность определения координат характерных точек границы части земельного участка, м
	X	Y		
1	2	3	4	5
646	365396.81	2345427.52	данные отсутствуют	данные отсутствуют
647	365395.91	2345427.07	данные отсутствуют	данные отсутствуют
648	365396.35	2345426.18	данные отсутствуют	данные отсутствуют
649	365378.09	2346550.7	данные отсутствуют	данные отсутствуют
649	365378.09	2346550.7	данные отсутствуют	данные отсутствуют
650	365377.61	2346551.57	данные отсутствуют	данные отсутствуют
651	365376.73	2346551.09	данные отсутствуют	данные отсутствуют
652	365377.21	2346550.21	данные отсутствуют	данные отсутствуют
653	365377.53	2346551.64	данные отсутствуют	данные отсутствуют
653	365377.53	2346551.64	данные отсутствуют	данные отсутствуют
654	365376.99	2346552.49	данные отсутствуют	данные отсутствуют
655	365376.15	2346551.95	данные отсутствуют	данные отсутствуют
656	365376.68	2346551.11	данные отсутствуют	данные отсутствуют
657	365385.96	2346418.38	данные отсутствуют	данные отсутствуют
657	365385.96	2346418.38	данные отсутствуют	данные отсутствуют
658	365386.32	2346419.31	данные отсутствуют	данные отсутствуют
659	365385.39	2346419.67	данные отсутствуют	данные отсутствуют
Государственный регистратор				ФГИС ЕГРН
полное наименование должности			подпись	инициалы, фамилия

М.П.

Выписка из Единого государственного реестра недвижимости об объекте недвижимости
Сведения о частях земельного участка

Земельный участок			
(вид объекта недвижимости)			
Лист №	Раздела 4.2	Всего листов раздела 4.2:	Всего разделов: _____
07.07.2021.№ 99/2021/403212158		Всего листов выписки: _____	
Кадастровый номер:		47:27:0000000:20125	

Номер точки	Координаты, м		Описание закрепления на местности	Средняя квадратическая погрешность определения координат характерных точек границы части земельного участка, м
	X	Y		
1	2	3	4	5
660	365385.02	2346418.74	данные отсутствуют	данные отсутствуют
661	365375.95	2345469.55	данные отсутствуют	данные отсутствуют
661	365375.95	2345469.55	данные отсутствуют	данные отсутствуют
662	365375.5	2345470.45	данные отсутствуют	данные отсутствуют
663	365374.61	2345470	данные отсутствуют	данные отсутствуют
664	365375.06	2345469.11	данные отсутствуют	данные отсутствуют
665	365291.2	2345640.46	данные отсутствуют	данные отсутствуют
665	365291.2	2345640.46	данные отсутствуют	данные отсутствуют
666	365290.75	2345641.36	данные отсутствуют	данные отсутствуют
667	365289.86	2345640.91	данные отсутствуют	данные отсутствуют
668	365290.3	2345640.02	данные отсутствуют	данные отсутствуют
669	365353.91	2346327.44	данные отсутствуют	данные отсутствуют
669	365353.91	2346327.44	данные отсутствуют	данные отсутствуют
670	365354.25	2346328.38	данные отсутствуют	данные отсутствуют
671	365353.31	2346328.71	данные отсутствуют	данные отсутствуют
672	365352.97	2346327.77	данные отсутствуют	данные отсутствуют
673	365372.75	2346575.32	данные отсутствуют	данные отсутствуют
Государственный регистратор				ФГИС ЕГРН
полное наименование должности			подпись	инициалы, фамилия

М.П.

Выписка из Единого государственного реестра недвижимости об объекте недвижимости
Сведения о частях земельного участка

Земельный участок			
<small>(вид объекта недвижимости)</small>			
Лист №	Раздела 4.2	Всего листов раздела 4.2:	Всего разделов: _____
07.07.2021.№ 99/2021/403212158		Всего листов выписки: _____	
Кадастровый номер:		47:27:0000000:20125	

Номер точки	Координаты, м		Описание закрепления на местности	Средняя квадратическая погрешность определения координат характерных точек границы части земельного участка, м
	X	Y		
1	2	3	4	5
673	365372.75	2346575.32	данные отсутствуют	данные отсутствуют
674	365372.22	2346576.17	данные отсутствуют	данные отсутствуют
675	365371.37	2346575.65	данные отсутствуют	данные отсутствуют
676	365371.89	2346574.8	данные отсутствуют	данные отсутствуют
677	365370.13	2346373.36	данные отсутствуют	данные отсутствуют
677	365370.13	2346373.36	данные отсутствуют	данные отсутствуют
678	365370.46	2346374.3	данные отсутствуют	данные отсутствуют
679	365369.52	2346374.63	данные отсутствуют	данные отсутствуют
680	365369.19	2346373.69	данные отсутствуют	данные отсутствуют
681	365355.13	2345511.68	данные отсутствуют	данные отсутствуют
681	365355.13	2345511.68	данные отсутствуют	данные отсутствуют
682	365354.68	2345512.57	данные отсутствуют	данные отсутствуют
683	365353.79	2345512.12	данные отсутствуют	данные отсутствуют
684	365354.24	2345511.23	данные отсутствуют	данные отсутствуют
685	365346.41	2346619.34	данные отсутствуют	данные отсутствуют
685	365346.41	2346619.34	данные отсутствуют	данные отсутствуют
686	365345.89	2346620.2	данные отсутствуют	данные отсутствуют
Государственный регистратор				ФГИС ЕГРН
полное наименование должности			подпись	инициалы, фамилия

М.П.

Выписка из Единого государственного реестра недвижимости об объекте недвижимости
Сведения о частях земельного участка

Земельный участок			
<small>(вид объекта недвижимости)</small>			
Лист №	Раздела 4.2	Всего листов раздела 4.2:	Всего разделов: _____
07.07.2021.№ 99/2021/403212158		Всего листов выписки: _____	
Кадастровый номер:		47:27:0000000:20125	

Номер точки	Координаты, м		Описание закрепления на местности	Средняя квадратическая погрешность определения координат характерных точек границы части земельного участка, м
	X	Y		
1	2	3	4	5
687	365345.04	2346619.67	данные отсутствуют	данные отсутствуют
688	365345.56	2346618.82	данные отсутствуют	данные отсутствуют
689	365339.42	2346285.89	данные отсутствуют	данные отсутствуют
689	365339.42	2346285.89	данные отсутствуют	данные отсутствуют
690	365339.76	2346286.83	данные отсутствуют	данные отсутствуют
691	365338.81	2346287.17	данные отсутствуют	данные отсутствуют
692	365338.48	2346286.22	данные отсутствуют	данные отсутствуют
693	365333.84	2345554.54	данные отсутствуют	данные отсутствуют
693	365333.84	2345554.54	данные отсутствуют	данные отсутствуют
694	365333.41	2345555.44	данные отсутствуют	данные отсутствуют
695	365332.51	2345555	данные отсутствуют	данные отсутствуют
696	365332.94	2345554.11	данные отсутствуют	данные отсутствуют
697	365324.78	2346244.35	данные отсутствуют	данные отсутствуют
697	365324.78	2346244.35	данные отсутствуют	данные отсутствуют
698	365325.13	2346245.29	данные отсутствуют	данные отсутствуют
699	365324.19	2346245.63	данные отсутствуют	данные отсутствуют
700	365323.84	2346244.7	данные отсутствуют	данные отсутствуют
Государственный регистратор				ФГИС ЕГРН
полное наименование должности			подпись	инициалы, фамилия

М.П.

Выписка из Единого государственного реестра недвижимости об объекте недвижимости
Сведения о частях земельного участка

Земельный участок			
<small>(вид объекта недвижимости)</small>			
Лист №	Раздела 4.2	Всего листов раздела 4.2:	Всего разделов: _____
07.07.2021.№ 99/2021/403212158		Всего листов выписки: _____	
Кадастровый номер:		47:27:0000000:20125	

Номер точки	Координаты, м		Описание закрепления на местности	Средняя квадратическая погрешность определения координат характерных точек границы части земельного участка, м
	X	Y		
1	2	3	4	5
701	365320.92	2346661.77	данные отсутствуют	данные отсутствуют
701	365320.92	2346661.77	данные отсутствуют	данные отсутствуют
702	365320.39	2346662.63	данные отсутствуют	данные отсутствуют
703	365319.54	2346662.1	данные отсутствуют	данные отсутствуют
704	365320.06	2346661.25	данные отсутствуют	данные отсутствуют
705	365312.59	2345597.35	данные отсутствуют	данные отсутствуют
705	365312.59	2345597.35	данные отсутствуют	данные отсутствуют
706	365312.14	2345598.25	данные отсутствуют	данные отсутствуют
707	365311.25	2345597.81	данные отсутствуют	данные отсутствуют
708	365311.69	2345596.91	данные отсутствуют	данные отсутствуют
709	365308.78	2346199.33	данные отсутствуют	данные отсутствуют
709	365308.78	2346199.33	данные отсутствуют	данные отсутствуют
710	365309.14	2346200.26	данные отсутствуют	данные отсутствуют
711	365308.2	2346200.61	данные отсутствуют	данные отсутствуют
712	365307.85	2346199.68	данные отсутствуют	данные отсутствуют
713	365295.12	2346704.7	данные отсутствуют	данные отсутствуют
713	365295.12	2346704.7	данные отсутствуют	данные отсутствуют
Государственный регистратор				ФГИС ЕГРН
полное наименование должности			подпись	инициалы, фамилия

М.П.

Выписка из Единого государственного реестра недвижимости об объекте недвижимости
Сведения о частях земельного участка

Земельный участок			
<small>(вид объекта недвижимости)</small>			
Лист №	Раздела 4.2	Всего листов раздела 4.2:	Всего разделов: _____
07.07.2021.№ 99/2021/403212158		Всего листов выписки: _____	
Кадастровый номер:		47:27:0000000:20125	

Номер точки	Координаты, м		Описание закрепления на местности	Средняя квадратическая погрешность определения координат характерных точек границы части земельного участка, м
	X	Y		
1	2	3	4	5
714	365294.6	2346705.56	данные отсутствуют	данные отсутствуют
715	365293.74	2346705.04	данные отсутствуют	данные отсутствуют
716	365294.26	2346704.19	данные отсутствуют	данные отсутствуют
717	365293.43	2346155.94	данные отсутствуют	данные отсутствуют
717	365293.43	2346155.94	данные отсутствуют	данные отсутствуют
718	365293.76	2346156.88	данные отсутствуют	данные отсутствуют
719	365292.82	2346157.22	данные отсутствуют	данные отсутствуют
720	365292.49	2346156.28	данные отсутствуют	данные отсутствуют
721	365292.66	2345618.45	данные отсутствуют	данные отсутствуют
721	365292.66	2345618.45	данные отсутствуют	данные отсутствуют
722	365292.23	2345619.32	данные отсутствуют	данные отсутствуют
723	365291.32	2345618.9	данные отсутствуют	данные отсутствуют
724	365291.77	2345618	данные отсутствуют	данные отсутствуют
725	365292.22	2345619.35	данные отсутствуют	данные отсутствуют
725	365292.22	2345619.35	данные отсутствуют	данные отсутствуют
726	365291.79	2345620.25	данные отсутствуют	данные отсутствуют
727	365290.89	2345619.82	данные отсутствуют	данные отсутствуют
Государственный регистратор				ФГИС ЕГРН
полное наименование должности			подпись	инициалы, фамилия

М.П.

Выписка из Единого государственного реестра недвижимости об объекте недвижимости
Сведения о частях земельного участка

Земельный участок			
<small>(вид объекта недвижимости)</small>			
Лист №	Раздела 4.2	Всего листов раздела 4.2:	Всего разделов: _____
07.07.2021.№ 99/2021/403212158		Всего листов выписки: _____	
Кадастровый номер:		47:27:0000000:20125	

Номер точки	Координаты, м		Описание закрепления на местности	Средняя квадратическая погрешность определения координат характерных точек границы части земельного участка, м
	X	Y		
1	2	3	4	5
728	365291.32	2345618.92	данные отсутствуют	данные отсутствуют
729	365278.48	2346113.74	данные отсутствуют	данные отсутствуют
729	365278.48	2346113.74	данные отсутствуют	данные отсутствуют
730	365278.84	2346114.67	данные отсутствуют	данные отсутствуют
731	365277.9	2346115.03	данные отсутствуют	данные отсутствуют
732	365277.55	2346114.09	данные отсутствуют	данные отсутствуют
733	365269.79	2345684.22	данные отсутствуют	данные отсутствуют
733	365269.79	2345684.22	данные отсутствуют	данные отсутствуют
734	365269.35	2345685.12	данные отсутствуют	данные отсутствуют
735	365268.45	2345684.67	данные отсутствуют	данные отсутствуют
736	365268.9	2345683.78	данные отсутствуют	данные отсутствуют
737	365269.27	2346747.57	данные отсутствуют	данные отсутствуют
737	365269.27	2346747.57	данные отсутствуют	данные отсутствуют
738	365268.76	2346748.42	данные отсутствуют	данные отсутствуют
739	365267.9	2346747.91	данные отсутствуют	данные отсутствуют
740	365268.42	2346747.05	данные отсутствуют	данные отсутствуют
741	365250.02	2346033.51	данные отсутствуют	данные отсутствуют
Государственный регистратор				ФГИС ЕГРН
полное наименование должности			подпись	инициалы, фамилия

М.П.

Выписка из Единого государственного реестра недвижимости об объекте недвижимости
Сведения о частях земельного участка

Земельный участок			
(вид объекта недвижимости)			
Лист №	Раздела 4.2	Всего листов раздела 4.2:	Всего разделов: _____
07.07.2021.№ 99/2021/403212158		Всего листов выписки: _____	
Кадастровый номер:		47:27:0000000:20125	

Номер точки	Координаты, м		Описание закрепления на местности	Средняя квадратическая погрешность определения координат характерных точек границы части земельного участка, м
	X	Y		
1	2	3	4	5
741	365250.02	2346033.51	данные отсутствуют	данные отсутствуют
742	365250.35	2346034.45	данные отсутствуют	данные отсутствуют
743	365249.4	2346034.78	данные отсутствуют	данные отсутствуют
744	365249.07	2346033.84	данные отсутствуют	данные отсутствуют
745	365248.98	2345726.12	данные отсутствуют	данные отсутствуют
745	365248.98	2345726.12	данные отсутствуют	данные отсутствуют
746	365248.55	2345727.02	данные отсутствуют	данные отсутствуют
747	365247.65	2345726.58	данные отсутствуют	данные отсутствуют
748	365248.08	2345725.68	данные отсутствуют	данные отсутствуют
749	365243.05	2346791.11	данные отсутствуют	данные отсутствуют
749	365243.05	2346791.11	данные отсутствуют	данные отсутствуют
750	365242.53	2346791.96	данные отсутствуют	данные отсутствуют
751	365241.68	2346791.44	данные отсутствуют	данные отсутствуют
752	365242.2	2346790.58	данные отсутствуют	данные отсутствуют
753	365235.64	2345993.27	данные отсутствуют	данные отсутствуют
753	365235.64	2345993.27	данные отсутствуют	данные отсутствуют
754	365235.99	2345994.21	данные отсутствуют	данные отсутствуют
Государственный регистратор				ФГИС ЕГРН
полное наименование должности			подпись	инициалы, фамилия

М.П.

Выписка из Единого государственного реестра недвижимости об объекте недвижимости
Сведения о частях земельного участка

Земельный участок			
<small>(вид объекта недвижимости)</small>			
Лист №	Раздела 4.2	Всего листов раздела 4.2:	Всего разделов:
07.07.2021.№ 99/2021/403212158			
Кадастровый номер:		47:27:0000000:20125	

Номер точки	Координаты, м		Описание закрепления на местности	Средняя квадратическая погрешность определения координат характерных точек границы части земельного участка, м
	X	Y		
1	2	3	4	5
755	365235.05	2345994.55	данные отсутствуют	данные отсутствуют
756	365234.7	2345993.61	данные отсутствуют	данные отсутствуют
757	365226.98	2345769.33	данные отсутствуют	данные отсутствуют
757	365226.98	2345769.33	данные отсутствуют	данные отсутствуют
758	365231.84	2345771.46	данные отсутствуют	данные отсутствуют
759	365231.39	2345772.49	данные отсутствуют	данные отсутствуют
760	365226.53	2345770.37	данные отсутствуют	данные отсутствуют
761	365221.25	2345952.71	данные отсутствуют	данные отсутствуют
761	365221.25	2345952.71	данные отсутствуют	данные отсутствуют
762	365221.59	2345953.65	данные отсутствуют	данные отсутствуют
763	365220.65	2345953.99	данные отсутствуют	данные отсутствуют
764	365220.31	2345953.05	данные отсутствуют	данные отсутствуют
765	365218.16	2346832.51	данные отсутствуют	данные отсутствуют
765	365218.16	2346832.51	данные отсутствуют	данные отсутствуют
766	365217.64	2346833.36	данные отсутствуют	данные отсутствуют
767	365216.79	2346832.84	данные отсутствуют	данные отсутствуют
768	365217.31	2346831.99	данные отсутствуют	данные отсутствуют
Государственный регистратор				ФГИС ЕГРН
полное наименование должности			подпись	инициалы, фамилия

М.П.

Выписка из Единого государственного реестра недвижимости об объекте недвижимости
Сведения о частях земельного участка

Земельный участок			
<small>(вид объекта недвижимости)</small>			
Лист №	Раздела 4.2	Всего листов раздела 4.2:	Всего разделов: _____
07.07.2021.№ 99/2021/403212158		Всего листов выписки: _____	
Кадастровый номер:		47:27:0000000:20125	

Номер точки	Координаты, м		Описание закрепления на местности	Средняя квадратическая погрешность определения координат характерных точек границы части земельного участка, м
	X	Y		
1	2	3	4	5
769	365215.84	2345801.87	данные отсутствуют	данные отсутствуют
769	365215.84	2345801.87	данные отсутствуют	данные отсутствуют
770	365215.48	2345802.81	данные отсутствуют	данные отсутствуют
771	365214.55	2345802.45	данные отсутствуют	данные отсутствуют
772	365214.91	2345801.51	данные отсутствуют	данные отсутствуют
773	365207.03	2345912.34	данные отсутствуют	данные отсутствуют
773	365207.03	2345912.34	данные отсутствуют	данные отсутствуют
774	365207.36	2345913.29	данные отсутствуют	данные отсутствуют
775	365206.42	2345913.62	данные отсутствуют	данные отсутствуют
776	365206.09	2345912.68	данные отсутствуют	данные отсутствуют
777	365203.88	2345833.56	данные отсутствуют	данные отсутствуют
777	365203.88	2345833.56	данные отсутствуют	данные отсутствуют
778	365203.52	2345834.49	данные отсутствуют	данные отсутствуют
779	365202.58	2345834.13	данные отсутствуют	данные отсутствуют
780	365202.94	2345833.2	данные отсутствуют	данные отсутствуют
781	365195.33	2345866.27	данные отсутствуют	данные отсутствуют
781	365195.33	2345866.27	данные отсутствуют	данные отсутствуют
Государственный регистратор				ФГИС ЕГРН
полное наименование должности			подпись	инициалы, фамилия

М.П.

Выписка из Единого государственного реестра недвижимости об объекте недвижимости
Сведения о частях земельного участка

Земельный участок			
<small>(вид объекта недвижимости)</small>			
Лист №	Раздела 4.2	Всего листов раздела 4.2:	Всего разделов: _____
07.07.2021.№ 99/2021/403212158		Всего листов выписки: _____	
Кадастровый номер:		47:27:0000000:20125	

Номер точки	Координаты, м		Описание закрепления на местности	Средняя квадратическая погрешность определения координат характерных точек границы части земельного участка, м
	X	Y		
1	2	3	4	5
782	365195.43	2345867.36	данные отсутствуют	данные отсутствуют
783	365189.98	2345867.84	данные отсутствуют	данные отсутствуют
784	365189.88	2345866.75	данные отсутствуют	данные отсутствуют
785	365177.88	2345861.95	данные отсутствуют	данные отсутствуют
785	365177.88	2345861.95	данные отсутствуют	данные отсутствуют
786	365177.52	2345862.89	данные отсутствуют	данные отсутствуют
787	365176.59	2345862.53	данные отсутствуют	данные отсутствуют
788	365176.94	2345861.6	данные отсутствуют	данные отсутствуют
789	363489.74	2349885.8	данные отсутствуют	данные отсутствуют
789	363489.74	2349885.8	данные отсутствуют	данные отсутствуют
790	363489.22	2349886.66	данные отсутствуют	данные отсутствуют
791	363488.36	2349886.15	данные отсутствуют	данные отсутствуют
792	363488.88	2349885.29	данные отсутствуют	данные отсутствуют
793	363461.93	2349932.42	данные отсутствуют	данные отсутствуют
793	363461.93	2349932.42	данные отсутствуют	данные отсутствуют
794	363461.42	2349933.28	данные отсутствуют	данные отсутствуют
795	363460.56	2349932.76	данные отсутствуют	данные отсутствуют
Государственный регистратор				ФГИС ЕГРН
полное наименование должности			подпись	инициалы, фамилия

М.П.

Выписка из Единого государственного реестра недвижимости об объекте недвижимости
Сведения о частях земельного участка

Земельный участок			
<small>(вид объекта недвижимости)</small>			
Лист №	Раздела 4.2	Всего листов раздела 4.2:	Всего разделов: _____
07.07.2021.№ 99/2021/403212158		Всего листов выписки: _____	
Кадастровый номер:		47:27:0000000:20125	

Номер точки	Координаты, м		Описание закрепления на местности	Средняя квадратическая погрешность определения координат характерных точек границы части земельного участка, м
	X	Y		
1	2	3	4	5
796	363461.08	2349931.91	данные отсутствуют	данные отсутствуют
797	363433.82	2349979.32	данные отсутствуют	данные отсутствуют
797	363433.82	2349979.32	данные отсутствуют	данные отсутствуют
798	363433.31	2349980.18	данные отсутствуют	данные отсутствуют
799	363432.45	2349979.67	данные отсутствуют	данные отсутствуют
800	363432.96	2349978.81	данные отсутствуют	данные отсутствуют
801	363408.93	2349998.53	данные отсутствуют	данные отсутствуют
801	363408.93	2349998.53	данные отсутствуют	данные отсутствуют
802	363408.42	2349999.37	данные отсутствуют	данные отсутствуют
803	363407.56	2349998.87	данные отсутствуют	данные отсутствуют
804	363408.07	2349998.02	данные отсутствуют	данные отсутствуют
805	363408.41	2349999.4	данные отсутствуют	данные отсутствуют
805	363408.41	2349999.4	данные отсутствуют	данные отсутствуют
806	363407.91	2350000.26	данные отсутствуют	данные отсутствуют
807	363407.05	2349999.76	данные отсутствуют	данные отсутствуют
808	363407.55	2349998.89	данные отсутствуют	данные отсутствуют
809	363404.96	2350027.78	данные отсутствуют	данные отсутствуют
Государственный регистратор				ФГИС ЕГРН
полное наименование должности			подпись	инициалы, фамилия

М.П.

Выписка из Единого государственного реестра недвижимости об объекте недвижимости
Сведения о частях земельного участка

Земельный участок			
<small>(вид объекта недвижимости)</small>			
Лист №	Раздела 4.2	Всего листов раздела 4.2:	Всего разделов: _____
07.07.2021.№ 99/2021/403212158		Всего листов выписки: _____	
Кадастровый номер:		47:27:0000000:20125	

Номер точки	Координаты, м		Описание закрепления на местности	Средняя квадратическая погрешность определения координат характерных точек границы части земельного участка, м
	X	Y		
1	2	3	4	5
809	363404.96	2350027.78	данные отсутствуют	данные отсутствуют
810	363404.45	2350028.63	данные отсутствуют	данные отсутствуют
811	363403.59	2350028.12	данные отсутствуют	данные отсутствуют
812	363404.11	2350027.26	данные отсутствуют	данные отсутствуют
813	363367.31	2350088.6	данные отсутствуют	данные отсутствуют
813	363367.31	2350088.6	данные отсутствуют	данные отсутствуют
814	363372.5	2350091.56	данные отсутствуют	данные отсутствуют
815	363372.01	2350092.43	данные отсутствуют	данные отсутствуют
816	363366.81	2350089.48	данные отсутствуют	данные отсутствуют
817	363335.89	2350145.24	данные отсутствуют	данные отсутствуют
817	363335.89	2350145.24	данные отсутствуют	данные отсутствуют
818	363335.39	2350146.11	данные отсутствуют	данные отсутствуют
819	363334.52	2350145.61	данные отсутствуют	данные отсутствуют
820	363335.02	2350144.74	данные отсутствуют	данные отсутствуют
821	363304.36	2350199.83	данные отсутствуют	данные отсутствуют
821	363304.36	2350199.83	данные отсутствуют	данные отсутствуют
822	363303.86	2350200.7	данные отсутствуют	данные отсутствуют
Государственный регистратор				ФГИС ЕГРН
полное наименование должности			подпись	инициалы, фамилия

М.П.

Выписка из Единого государственного реестра недвижимости об объекте недвижимости
Сведения о частях земельного участка

Земельный участок			
<small>(вид объекта недвижимости)</small>			
Лист №	Раздела 4.2	Всего листов раздела 4.2:	Всего разделов: _____
07.07.2021.№ 99/2021/403212158		Всего листов выписки: _____	
Кадастровый номер:		47:27:0000000:20125	

Номер точки	Координаты, м		Описание закрепления на местности	Средняя квадратическая погрешность определения координат характерных точек границы части земельного участка, м
	X	Y		
1	2	3	4	5
823	363302.99	2350200.2	данные отсутствуют	данные отсутствуют
824	363303.49	2350199.33	данные отсутствуют	данные отсутствуют
825	363273.94	2350252.69	данные отсутствуют	данные отсутствуют
825	363273.94	2350252.69	данные отсутствуют	данные отсутствуют
826	363273.43	2350253.55	данные отсутствуют	данные отсутствуют
827	363272.57	2350253.05	данные отсутствуют	данные отсутствуют
828	363273.07	2350252.19	данные отсутствуют	данные отсутствуют
829	363245.26	2350302.48	данные отсутствуют	данные отсутствуют
829	363245.26	2350302.48	данные отсутствуют	данные отсутствуют
830	363244.76	2350303.35	данные отсутствуют	данные отсутствуют
831	363243.9	2350302.84	данные отсутствуют	данные отсутствуют
832	363244.4	2350301.98	данные отсутствуют	данные отсутствуют
833	363216.72	2350352.62	данные отсутствуют	данные отсутствуют
833	363216.72	2350352.62	данные отсутствуют	данные отсутствуют
834	363216.23	2350353.49	данные отсутствуют	данные отсутствуют
835	363215.36	2350352.99	данные отсутствуют	данные отсутствуют
836	363215.85	2350352.12	данные отсутствуют	данные отсутствуют
Государственный регистратор				ФГИС ЕГРН
полное наименование должности			подпись	инициалы, фамилия

М.П.

Выписка из Единого государственного реестра недвижимости об объекте недвижимости
Сведения о частях земельного участка

Земельный участок			
(вид объекта недвижимости)			
Лист №	Раздела 4.2	Всего листов раздела 4.2:	Всего разделов: _____
07.07.2021.№ 99/2021/403212158		Всего листов выписки: _____	
Кадастровый номер:		47:27:0000000:20125	

Номер точки	Координаты, м		Описание закрепления на местности	Средняя квадратическая погрешность определения координат характерных точек границы части земельного участка, м
	X	Y		
1	2	3	4	5
837	363187.45	2350403.78	данные отсутствуют	данные отсутствуют
837	363187.45	2350403.78	данные отсутствуют	данные отсутствуют
838	363186.94	2350404.64	данные отсутствуют	данные отсутствуют
839	363186.08	2350404.13	данные отсутствуют	данные отсутствуют
840	363186.59	2350403.27	данные отсутствуют	данные отсутствуют
841	363168.93	2350434.88	данные отсутствуют	данные отсутствуют
841	363168.93	2350434.88	данные отсутствуют	данные отсутствуют
842	363168.43	2350435.75	данные отсутствуют	данные отсутствуют
843	363167.56	2350435.25	данные отсутствуют	данные отсутствуют
844	363168.06	2350434.38	данные отсутствуют	данные отсутствуют
845	363140.7	2350471.13	данные отсутствуют	данные отсутствуют
845	363140.7	2350471.13	данные отсутствуют	данные отсутствуют
846	363146.62	2350473.86	данные отсутствуют	данные отсутствуют
847	363143.46	2350479.65	данные отсутствуют	данные отсутствуют
848	363142.08	2350478.89	данные отсутствуют	данные отсутствуют
849	363144.44	2350474.59	данные отсутствуют	данные отсутствуют
850	363140.04	2350472.56	данные отсутствуют	данные отсутствуют
Государственный регистратор				ФГИС ЕГРН
полное наименование должности			подпись	инициалы, фамилия

М.П.

Выписка из Единого государственного реестра недвижимости об объекте недвижимости
Сведения о частях земельного участка

Земельный участок			
(вид объекта недвижимости)			
Лист №	Раздела 4.2	Всего листов раздела 4.2:	Всего разделов: _____
07.07.2021.№ 99/2021/403212158		Всего листов выписки: _____	
Кадастровый номер:		47:27:0000000:20125	

Номер точки	Координаты, м		Описание закрепления на местности	Средняя квадратическая погрешность определения координат характерных точек границы части земельного участка, м
	X	Y		
1	2	3	4	5
851	363120.42	2350515.5	данные отсутствуют	данные отсутствуют
851	363120.42	2350515.5	данные отсутствуют	данные отсутствуют
852	363119.9	2350516.35	данные отсутствуют	данные отсутствуют
853	363119.04	2350515.83	данные отсутствуют	данные отсутствуют
854	363119.57	2350514.98	данные отсутствуют	данные отсутствуют
855	363095.72	2350555.75	данные отсутствуют	данные отсутствуют
855	363095.72	2350555.75	данные отсутствуют	данные отсутствуют
856	363095.19	2350556.6	данные отсутствуют	данные отсутствуют
857	363094.34	2350556.07	данные отсутствуют	данные отсутствуют
858	363094.87	2350555.22	данные отсутствуют	данные отсутствуют
859	363071.19	2350595.57	данные отсутствуют	данные отсутствуют
859	363071.19	2350595.57	данные отсутствуют	данные отсутствуют
860	363070.67	2350596.42	данные отсутствуют	данные отсутствуют
861	363069.82	2350595.9	данные отсутствуют	данные отсутствуют
862	363070.34	2350595.05	данные отсутствуют	данные отсутствуют
863	363046.36	2350635.6	данные отсутствуют	данные отсутствуют
863	363046.36	2350635.6	данные отсутствуют	данные отсутствуют
Государственный регистратор				ФГИС ЕГРН
полное наименование должности			подпись	инициалы, фамилия

М.П.

Выписка из Единого государственного реестра недвижимости об объекте недвижимости
Сведения о частях земельного участка

Земельный участок			
<small>(вид объекта недвижимости)</small>			
Лист №	Раздела 4.2	Всего листов раздела 4.2:	Всего разделов: _____
07.07.2021.№ 99/2021/403212158		Всего листов выписки: _____	
Кадастровый номер:		47:27:0000000:20125	

Номер точки	Координаты, м		Описание закрепления на местности	Средняя квадратическая погрешность определения координат характерных точек границы части земельного участка, м
	X	Y		
1	2	3	4	5
864	363045.83	2350636.45	данные отсутствуют	данные отсутствуют
865	363044.98	2350635.92	данные отсутствуют	данные отсутствуют
866	363045.51	2350635.07	данные отсутствуют	данные отсутствуют
867	363021.12	2350676.28	данные отсутствуют	данные отсутствуют
867	363021.12	2350676.28	данные отсутствуют	данные отсутствуют
868	363020.59	2350677.13	данные отсутствуют	данные отсутствуют
869	363019.74	2350676.59	данные отсутствуют	данные отсутствуют
870	363020.28	2350675.75	данные отсутствуют	данные отсутствуют
871	362998.59	2350712.71	данные отсутствуют	данные отсутствуют
871	362998.59	2350712.71	данные отсутствуют	данные отсутствуют
872	362998.06	2350713.56	данные отсутствуют	данные отсутствуют
873	362997.21	2350713.03	данные отсутствуют	данные отсутствуют
874	362997.74	2350712.18	данные отсутствуют	данные отсутствуют
875	362974.89	2350748.82	данные отсутствуют	данные отсутствуют
875	362974.89	2350748.82	данные отсутствуют	данные отсутствуют
876	362979.89	2350751.54	данные отсутствуют	данные отсутствуют
877	362979.38	2350752.47	данные отсутствуют	данные отсутствуют
Государственный регистратор				ФГИС ЕГРН
полное наименование должности			подпись	инициалы, фамилия

М.П.

Выписка из Единого государственного реестра недвижимости об объекте недвижимости
Сведения о частях земельного участка

Земельный участок			
(вид объекта недвижимости)			
Лист №	Раздела 4.2	Всего листов раздела 4.2:	Всего разделов: _____
07.07.2021.№ 99/2021/403212158		Всего листов выписки: _____	
Кадастровый номер:		47:27:0000000:20125	

Номер точки	Координаты, м		Описание закрепления на местности	Средняя квадратическая погрешность определения координат характерных точек границы части земельного участка, м
	X	Y		
1	2	3	4	5
878	362974.39	2350749.75	данные отсутствуют	данные отсутствуют
879	362957.46	2350769.18	данные отсутствуют	данные отсутствуют
879	362957.46	2350769.18	данные отсутствуют	данные отсутствуют
880	362956.96	2350770.05	данные отсутствуют	данные отсутствуют
881	362956.1	2350769.55	данные отсутствуют	данные отсутствуют
882	362956.6	2350768.68	данные отсутствуют	данные отсутствуют
883	362951.03	2350792.56	данные отсутствуют	данные отсутствуют
883	362951.03	2350792.56	данные отсутствуют	данные отсутствуют
884	362950.53	2350793.43	данные отсутствуют	данные отсутствуют
885	362949.67	2350792.93	данные отсутствуют	данные отсутствуют
886	362950.16	2350792.06	данные отсутствуют	данные отсутствуют
887	362943.51	2350792.02	данные отсутствуют	данные отсутствуют
887	362943.51	2350792.02	данные отсутствуют	данные отсутствуют
888	362943	2350792.88	данные отсутствуют	данные отсутствуют
889	362942.14	2350792.37	данные отсутствуют	данные отсутствуют
890	362942.65	2350791.51	данные отсутствуют	данные отсутствуют
891	362926.13	2350836.7	данные отсутствуют	данные отсутствуют
Государственный регистратор				ФГИС ЕГРН
полное наименование должности			подпись	инициалы, фамилия

М.П.

Выписка из Единого государственного реестра недвижимости об объекте недвижимости
Сведения о частях земельного участка

Земельный участок			
<small>(вид объекта недвижимости)</small>			
Лист №	Раздела 4.2	Всего листов раздела 4.2:	Всего разделов: _____
07.07.2021.№ 99/2021/403212158		Всего листов выписки: _____	
Кадастровый номер:		47:27:0000000:20125	

Номер точки	Координаты, м		Описание закрепления на местности	Средняя квадратическая погрешность определения координат характерных точек границы части земельного участка, м
	X	Y		
1	2	3	4	5
891	362926.13	2350836.7	данные отсутствуют	данные отсутствуют
892	362925.63	2350837.57	данные отсутствуют	данные отсутствуют
893	362924.76	2350837.07	данные отсутствуют	данные отсутствуют
894	362925.26	2350836.2	данные отсутствуют	данные отсутствуют
895	362901.08	2350880.67	данные отсутствуют	данные отсутствуют
895	362901.08	2350880.67	данные отсутствуют	данные отсутствуют
896	362900.59	2350881.54	данные отсутствуют	данные отсутствуют
897	362899.72	2350881.04	данные отсутствуют	данные отсутствуют
898	362900.22	2350880.17	данные отсутствуют	данные отсутствуют
899	362898.22	2350871.52	данные отсутствуют	данные отсутствуют
899	362898.22	2350871.52	данные отсутствуют	данные отсутствуют
900	362897.72	2350872.39	данные отсутствуют	данные отсутствуют
901	362896.85	2350871.9	данные отсутствуют	данные отсутствуют
902	362897.35	2350871.03	данные отсутствуют	данные отсутствуют
903	362897.68	2350872.49	данные отсутствуют	данные отсутствуют
903	362897.68	2350872.49	данные отсутствуют	данные отсутствуют
904	362897.2	2350873.37	данные отсутствуют	данные отсутствуют
Государственный регистратор				ФГИС ЕГРН
полное наименование должности			подпись	инициалы, фамилия

М.П.

Выписка из Единого государственного реестра недвижимости об объекте недвижимости
Сведения о частях земельного участка

Земельный участок			
(вид объекта недвижимости)			
Лист №	Раздела 4.2	Всего листов раздела 4.2:	Всего разделов: _____
07.07.2021.№ 99/2021/403212158		Всего листов выписки: _____	
Кадастровый номер:		47:27:0000000:20125	

Номер точки	Координаты, м		Описание закрепления на местности	Средняя квадратическая погрешность определения координат характерных точек границы части земельного участка, м
	X	Y		
1	2	3	4	5
905	362896.32	2350872.89	данные отсутствуют	данные отсутствуют
906	362896.8	2350872.01	данные отсутствуют	данные отсутствуют
907	362875.53	2350925.41	данные отсутствуют	данные отсутствуют
907	362875.53	2350925.41	данные отсутствуют	данные отсутствуют
908	362875.04	2350926.28	данные отсутствуют	данные отсутствуют
909	362874.17	2350925.79	данные отсутствуют	данные отсутствуют
910	362874.66	2350924.92	данные отсутствуют	данные отсутствуют
911	362851.06	2350968.48	данные отсутствуют	данные отсутствуют
911	362851.06	2350968.48	данные отсутствуют	данные отсутствуют
912	362850.57	2350969.35	данные отсутствуют	данные отсутствуют
913	362849.7	2350968.85	данные отсутствуют	данные отсутствуют
914	362850.19	2350967.98	данные отсутствуют	данные отсутствуют
915	362823.52	2351014.52	данные отсутствуют	данные отсутствуют
915	362823.52	2351014.52	данные отсутствуют	данные отсутствуют
916	362828.71	2351017.19	данные отсутствуют	данные отсутствуют
917	362828.24	2351018.1	данные отсутствуют	данные отсутствуют
918	362823.03	2351015.42	данные отсутствуют	данные отсутствуют
Государственный регистратор				ФГИС ЕГРН
полное наименование должности			подпись	инициалы, фамилия

М.П.

Выписка из Единого государственного реестра недвижимости об объекте недвижимости
Сведения о частях земельного участка

Земельный участок			
<small>(вид объекта недвижимости)</small>			
Лист №	Раздела 4.2	Всего листов раздела 4.2:	Всего разделов: _____
07.07.2021.№ 99/2021/403212158		Всего листов выписки: _____	
Кадастровый номер:		47:27:0000000:20125	

Номер точки	Координаты, м		Описание закрепления на местности	Средняя квадратическая погрешность определения координат характерных точек границы части земельного участка, м
	X	Y		
1	2	3	4	5
919	362799.7	2351058.56	данные отсутствуют	данные отсутствуют
919	362799.7	2351058.56	данные отсутствуют	данные отсутствуют
920	362799.2	2351059.43	данные отсутствуют	данные отсутствуют
921	362798.33	2351058.93	данные отсутствуют	данные отсутствуют
922	362798.83	2351058.06	данные отсутствуют	данные отсутствуют
923	362774.91	2351102.29	данные отсутствуют	данные отсутствуют
923	362774.91	2351102.29	данные отсутствуют	данные отсутствуют
924	362774.41	2351103.15	данные отсутствуют	данные отсутствуют
925	362773.54	2351102.66	данные отсутствуют	данные отсутствуют
926	362774.04	2351101.79	данные отсутствуют	данные отсутствуют
927	362753.11	2351140.93	данные отсутствуют	данные отсутствуют
927	362753.11	2351140.93	данные отсутствуют	данные отсутствуют
928	362752.61	2351141.8	данные отсутствуют	данные отсутствуют
929	362751.74	2351141.3	данные отсутствуют	данные отсутствуют
930	362752.24	2351140.43	данные отсутствуют	данные отсутствуют
931	362731.66	2351178.54	данные отсутствуют	данные отсутствуют
931	362731.66	2351178.54	данные отсутствуют	данные отсутствуют
Государственный регистратор				ФГИС ЕГРН
полное наименование должности			подпись	инициалы, фамилия

М.П.

Выписка из Единого государственного реестра недвижимости об объекте недвижимости
Сведения о частях земельного участка

Земельный участок			
(вид объекта недвижимости)			
Лист №	Раздела 4.2	Всего листов раздела 4.2:	Всего разделов: _____
07.07.2021.№ 99/2021/403212158		Всего листов выписки: _____	
Кадастровый номер:		47:27:0000000:20125	

Номер точки	Координаты, м		Описание закрепления на местности	Средняя квадратическая погрешность определения координат характерных точек границы части земельного участка, м
	X	Y		
1	2	3	4	5
932	362731.16	2351179.4	данные отсутствуют	данные отсутствуют
933	362730.3	2351178.9	данные отсутствуют	данные отсутствуют
934	362730.8	2351178.04	данные отсутствуют	данные отсутствуют
935	362709.67	2351217.28	данные отсутствуют	данные отсутствуют
935	362709.67	2351217.28	данные отсутствуют	данные отсутствуют
936	362709.18	2351218.15	данные отсутствуют	данные отсутствуют
937	362708.31	2351217.65	данные отсутствуют	данные отсутствуют
938	362708.8	2351216.78	данные отсутствуют	данные отсутствуют
939	362687.63	2351256.35	данные отсутствуют	данные отсутствуют
939	362687.63	2351256.35	данные отсутствуют	данные отсутствуют
940	362687.14	2351257.22	данные отсутствуют	данные отсутствуют
941	362686.27	2351256.73	данные отсутствуют	данные отсутствуют
942	362686.76	2351255.86	данные отсутствуют	данные отсутствуют
943	362665.49	2351295.42	данные отсутствуют	данные отсутствуют
943	362665.49	2351295.42	данные отсутствуют	данные отсутствуют
944	362664.99	2351296.29	данные отсутствуют	данные отсутствуют
945	362664.13	2351295.79	данные отсутствуют	данные отсутствуют
Государственный регистратор				ФГИС ЕГРН
полное наименование должности			подпись	инициалы, фамилия

М.П.

Выписка из Единого государственного реестра недвижимости об объекте недвижимости
Сведения о частях земельного участка

Земельный участок			
(вид объекта недвижимости)			
Лист №	Раздела 4.2	Всего листов раздела 4.2:	Всего разделов: _____
07.07.2021.№ 99/2021/403212158		Всего листов выписки: _____	
Кадастровый номер:		47:27:0000000:20125	

Номер точки	Координаты, м		Описание закрепления на местности	Средняя квадратическая погрешность определения координат характерных точек границы части земельного участка, м
	X	Y		
1	2	3	4	5
946	362664.63	2351294.92	данные отсутствуют	данные отсутствуют
947	362619.64	2351366.08	данные отсутствуют	данные отсутствуют
947	362619.64	2351366.08	данные отсутствуют	данные отсутствуют
948	362623.38	2351369.86	данные отсутствуют	данные отсутствуют
949	362622.57	2351370.65	данные отсутствуют	данные отсутствуют
950	362618.84	2351366.88	данные отсутствуют	данные отсутствуют
951	362616.49	2351362.88	данные отсутствуют	данные отсутствуют
951	362616.49	2351362.88	данные отсутствуют	данные отсутствуют
952	362615.89	2351363.69	данные отсутствуют	данные отсутствуют
953	362615.09	2351363.09	данные отсутствуют	данные отсутствуют
954	362615.68	2351362.29	данные отсутствуют	данные отсутствуют
955	362598.91	2351379.71	данные отсутствуют	данные отсутствуют
955	362598.91	2351379.71	данные отсутствуют	данные отсутствуют
956	362600.13	2351384.29	данные отсутствуют	данные отсутствуют
957	362604.78	2351382.88	данные отсутствуют	данные отсутствуют
958	362605.25	2351384.4	данные отсутствуют	данные отсутствуют
959	362599.01	2351386.31	данные отсутствуют	данные отсутствуют
Государственный регистратор				ФГИС ЕГРН
полное наименование должности			подпись	инициалы, фамилия

М.П.

Выписка из Единого государственного реестра недвижимости об объекте недвижимости
Сведения о частях земельного участка

Земельный участок			
(вид объекта недвижимости)			
Лист №	Раздела 4.2	Всего листов раздела 4.2:	Всего разделов: _____
07.07.2021.№ 99/2021/403212158		Всего листов выписки: _____	
Кадастровый номер:		47:27:0000000:20125	

Номер точки	Координаты, м		Описание закрепления на местности	Средняя квадратическая погрешность определения координат характерных точек границы части земельного участка, м
	X	Y		
1	2	3	4	5
960	362597.37	2351380.12	данные отсутствуют	данные отсутствуют
961	362560.31	2351393.23	данные отсутствуют	данные отсутствуют
961	362560.31	2351393.23	данные отсутствуют	данные отсутствуют
962	362554.9	2351394.41	данные отсутствуют	данные отсутствуют
963	362554.63	2351393.36	данные отсутствуют	данные отсутствуют
964	362560.08	2351392.18	данные отсутствуют	данные отсутствуют
965	362558.45	2351397.6	данные отсутствуют	данные отсутствуют
965	362558.45	2351397.6	данные отсутствуют	данные отсутствуют
966	362553.15	2351399.36	данные отсутствуют	данные отсутствуют
967	362552.81	2351398.34	данные отсутствуют	данные отсутствуют
968	362558.11	2351396.58	данные отсутствуют	данные отсутствуют
969	362515.81	2351410.9	данные отсутствуют	данные отсутствуют
969	362515.81	2351410.9	данные отсутствуют	данные отсутствуют
970	362510.92	2351413.99	данные отсутствуют	данные отсутствуют
971	362510.37	2351413.11	данные отсутствуют	данные отсутствуют
972	362515.27	2351410.04	данные отсутствуют	данные отсутствуют
973	362514.07	2351405.1	данные отсутствуют	данные отсутствуют
Государственный регистратор				ФГИС ЕГРН
полное наименование должности			подпись	инициалы, фамилия

М.П.

Выписка из Единого государственного реестра недвижимости об объекте недвижимости
Сведения о частях земельного участка

Земельный участок			
(вид объекта недвижимости)			
Лист №	Раздела 4.2	Всего листов раздела 4.2:	Всего разделов: _____
07.07.2021.№ 99/2021/403212158		Всего листов выписки: _____	
Кадастровый номер:		47:27:0000000:20125	

Номер точки	Координаты, м		Описание закрепления на местности	Средняя квадратическая погрешность определения координат характерных точек границы части земельного участка, м
	X	Y		
1	2	3	4	5
973	362514.07	2351405.1	данные отсутствуют	данные отсутствуют
974	362510.12	2351408.78	данные отсутствуют	данные отсутствуют
975	362509.36	2351407.97	данные отсутствуют	данные отсутствуют
976	362513.32	2351404.29	данные отсутствуют	данные отсутствуют
977	362480.69	2351434.36	данные отсутствуют	данные отсутствуют
977	362480.69	2351434.36	данные отсутствуют	данные отсутствуют
978	362481.37	2351435.09	данные отсутствуют	данные отсутствуют
979	362480.64	2351435.77	данные отсутствуют	данные отсутствуют
980	362479.96	2351435.04	данные отсутствуют	данные отсутствуют
981	362450.74	2351462.02	данные отсутствуют	данные отсутствуют
981	362450.74	2351462.02	данные отсутствуют	данные отсутствуют
982	362451.42	2351462.76	данные отсутствуют	данные отсутствуют
983	362450.68	2351463.44	данные отсутствуют	данные отсутствуют
984	362450.01	2351462.7	данные отсутствуют	данные отсутствуют
985	362418.45	2351491.53	данные отсутствуют	данные отсутствуют
985	362418.45	2351491.53	данные отсутствуют	данные отсутствуют
986	362419.13	2351492.27	данные отсутствуют	данные отсутствуют
Государственный регистратор				ФГИС ЕГРН
полное наименование должности			подпись	инициалы, фамилия

М.П.

Выписка из Единого государственного реестра недвижимости об объекте недвижимости
Сведения о частях земельного участка

Земельный участок			
(вид объекта недвижимости)			
Лист №	Раздела 4.2	Всего листов раздела 4.2:	Всего разделов: _____
07.07.2021.№ 99/2021/403212158		Всего листов выписки: _____	
Кадастровый номер:		47:27:0000000:20125	

Номер точки	Координаты, м		Описание закрепления на местности	Средняя квадратическая погрешность определения координат характерных точек границы части земельного участка, м
	X	Y		
1	2	3	4	5
987	362418.39	2351492.94	данные отсутствуют	данные отсутствуют
988	362417.71	2351492.21	данные отсутствуют	данные отсутствуют
989	362386.29	2351521.19	данные отсутствуют	данные отсутствуют
989	362386.29	2351521.19	данные отсутствуют	данные отсутствуют
990	362390.3	2351525.65	данные отсутствуют	данные отсутствуют
991	362389.56	2351526.32	данные отсутствуют	данные отсутствуют
992	362385.55	2351521.86	данные отсутствуют	данные отсутствуют
993	362355.13	2351555.91	данные отсутствуют	данные отсутствуют
993	362355.13	2351555.91	данные отсутствуют	данные отсутствуют
994	362354.45	2351556.65	данные отсутствуют	данные отсутствуют
995	362353.72	2351555.97	данные отсутствуют	данные отсутствуют
996	362354.4	2351555.23	данные отсутствуют	данные отсутствуют
997	362324.43	2351588.91	данные отсутствуют	данные отсутствуют
997	362324.43	2351588.91	данные отсутствуют	данные отсутствуют
998	362323.76	2351589.65	данные отсутствуют	данные отсутствуют
999	362323.02	2351588.97	данные отсутствуют	данные отсутствуют
1000	362323.7	2351588.23	данные отсутствуют	данные отсутствуют
Государственный регистратор				ФГИС ЕГРН
полное наименование должности			подпись	инициалы, фамилия

М.П.

Выписка из Единого государственного реестра недвижимости об объекте недвижимости
Сведения о частях земельного участка

Земельный участок			
<small>(вид объекта недвижимости)</small>			
Лист №	Раздела 4.2	Всего листов раздела 4.2:	Всего разделов: _____
07.07.2021.№ 99/2021/403212158		Всего листов выписки: _____	
Кадастровый номер:		47:27:0000000:20125	

Номер точки	Координаты, м		Описание закрепления на местности	Средняя квадратическая погрешность определения координат характерных точек границы части земельного участка, м
	X	Y		
1	2	3	4	5
1001	362300.33	2351600.41	данные отсутствуют	данные отсутствуют
1001	362300.33	2351600.41	данные отсутствуют	данные отсутствуют
1002	362301	2351601.15	данные отсутствуют	данные отсутствуют
1003	362300.26	2351601.82	данные отсутствуют	данные отсутствуют
1004	362299.59	2351601.08	данные отсутствуют	данные отсутствуют
1005	362300.27	2351601.86	данные отсутствуют	данные отсутствуют
1005	362300.27	2351601.86	данные отсутствуют	данные отсутствуют
1006	362299.57	2351602.57	данные отсутствуют	данные отсутствуют
1007	362298.85	2351601.87	данные отсутствуют	данные отсутствуют
1008	362299.55	2351601.16	данные отсутствуют	данные отсутствуют
1009	362291.22	2351616.61	данные отсутствуют	данные отсутствуют
1009	362291.22	2351616.61	данные отсутствуют	данные отсутствуют
1010	362294.69	2351621.17	данные отсутствуют	данные отсутствуют
1011	362293.84	2351621.79	данные отсутствуют	данные отсутствуют
1012	362290.38	2351617.24	данные отсутствуют	данные отсутствуют
1013	362252.45	2351650.38	данные отсутствуют	данные отсутствуют
1013	362252.45	2351650.38	данные отсутствуют	данные отсутствуют
Государственный регистратор				ФГИС ЕГРН
полное наименование должности			подпись	инициалы, фамилия

М.П.

Выписка из Единого государственного реестра недвижимости об объекте недвижимости
Сведения о частях земельного участка

Земельный участок			
(вид объекта недвижимости)			
Лист №	Раздела 4.2	Всего листов раздела 4.2:	Всего разделов: _____
07.07.2021.№ 99/2021/403212158		Всего листов выписки: _____	
Кадастровый номер:		47:27:0000000:20125	

Номер точки	Координаты, м		Описание закрепления на местности	Средняя квадратическая погрешность определения координат характерных точек границы части земельного участка, м
	X	Y		
1	2	3	4	5
1014	362253.04	2351651.19	данные отсутствуют	данные отсутствуют
1015	362252.23	2351651.78	данные отсутствуют	данные отсутствуют
1016	362251.64	2351650.97	данные отсутствуют	данные отсутствуют
1017	362211.27	2351680.25	данные отсутствуют	данные отсутствуют
1017	362211.27	2351680.25	данные отсутствуют	данные отсутствуют
1018	362211.85	2351681.06	данные отсутствуют	данные отсутствуют
1019	362211.04	2351681.64	данные отсутствуют	данные отсутствуют
1020	362210.46	2351680.83	данные отсутствуют	данные отсутствуют
1021	362173.9	2351695.18	данные отсутствуют	данные отсутствуют
1021	362173.9	2351695.18	данные отсутствуют	данные отсутствуют
1022	362174.55	2351695.94	данные отсутствуют	данные отсутствуют
1023	362173.79	2351696.59	данные отсутствуют	данные отсутствуют
1024	362173.14	2351695.84	данные отсутствуют	данные отсутствуют
1025	362170.53	2351709.54	данные отсутствуют	данные отсутствуют
1025	362170.53	2351709.54	данные отсутствуют	данные отсутствуют
1026	362173.62	2351714.82	данные отсутствуют	данные отсутствуют
1027	362172.77	2351715.32	данные отсутствуют	данные отсутствуют
Государственный регистратор				ФГИС ЕГРН
полное наименование должности			подпись	инициалы, фамилия

М.П.

Выписка из Единого государственного реестра недвижимости об объекте недвижимости
Сведения о частях земельного участка

Земельный участок			
<small>(вид объекта недвижимости)</small>			
Лист № ___	Раздела 4.2	Всего листов раздела 4.2: ___	Всего разделов: ___
Всего листов выписки: ___			
07.07.2021.№ 99/2021/403212158			
Кадастровый номер:		47:27:0000000:20125	

Номер точки	Координаты, м		Описание закрепления на местности	Средняя квадратическая погрешность определения координат характерных точек границы части земельного участка, м
	X	Y		
1	2	3	4	5
1028	362169.69	2351710.03	данные отсутствуют	данные отсутствуют
1029	362166.15	2351702.22	данные отсутствуют	данные отсутствуют
1029	362166.15	2351702.22	данные отсутствуют	данные отсутствуют
1030	362166.81	2351702.97	данные отсутствуют	данные отсутствуют
1031	362166.05	2351703.63	данные отсутствуют	данные отсутствуют
1032	362165.4	2351702.87	данные отсутствуют	данные отсутствуют

Государственный регистратор		ФГИС ЕГРН
полное наименование должности	подпись	инициалы, фамилия

М.П.

Выписка из Единого государственного реестра недвижимости об объекте недвижимости
Сведения о частях земельного участка

Земельный участок				
(вид объекта недвижимости)				
Лист № ____ Раздела 4.2		Всего листов раздела 4.2: ____		Всего разделов: ____
Всего листов выписки: ____				
07.07.2021.№ 99/2021/403212158				
Кадастровый номер:			47:27:0000000:20125	
Сведения о характерных точках границы части (частей) земельного участка				
Учетный номер части: 2				
Система координат: Местная 167				
Зона №				
Номер точки	Координаты, м		Описание закрепления на местности	Средняя квадратическая погрешность определения координат характерных точек границы части земельного участка, м
	X	Y		
1	2	3	4	5
527	365878.12	2344459.38	данные отсутствуют	данные отсутствуют
527	365878.12	2344459.38	данные отсутствуют	данные отсутствуют
528	365876.07	2344464.77	данные отсутствуют	данные отсутствуют
529	365875.1	2344464.4	данные отсутствуют	данные отсутствуют
530	365877.15	2344459.01	данные отсутствуют	данные отсутствуют
531	365842.37	2344470.72	данные отсутствуют	данные отсутствуют
531	365842.37	2344470.72	данные отсутствуют	данные отсутствуют
532	365839.49	2344475.93	данные отсутствуют	данные отсутствуют
533	365838.61	2344475.44	данные отсутствуют	данные отсутствуют
534	365841.49	2344470.23	данные отсутствуют	данные отсутствуют
961	362560.31	2351393.23	данные отсутствуют	данные отсутствуют
961	362560.31	2351393.23	данные отсутствуют	данные отсутствуют
962	362554.9	2351394.41	данные отсутствуют	данные отсутствуют
963	362554.63	2351393.36	данные отсутствуют	данные отсутствуют
964	362560.08	2351392.18	данные отсутствуют	данные отсутствуют
966	362553.15	2351399.36	данные отсутствуют	данные отсутствуют
Государственный регистратор			ФГИС ЕГРН	
полное наименование должности			подпись	
			инициалы, фамилия	

М.П.

Выписка из Единого государственного реестра недвижимости об объекте недвижимости
Сведения о частях земельного участка

Земельный участок			
<small>(вид объекта недвижимости)</small>			
Лист №	Раздела 4.2	Всего листов раздела 4.2:	Всего разделов: _____
07.07.2021.№ 99/2021/403212158		Всего листов выписки: _____	
Кадастровый номер:		47:27:0000000:20125	

Номер точки	Координаты, м		Описание закрепления на местности	Средняя квадратическая погрешность определения координат характерных точек границы части земельного участка, м
	X	Y		
1	2	3	4	5
967	362552.81	2351398.34	данные отсутствуют	данные отсутствуют
968	362558.11	2351396.58	данные отсутствуют	данные отсутствуют
969	362515.81	2351410.9	данные отсутствуют	данные отсутствуют
969	362515.81	2351410.9	данные отсутствуют	данные отсутствуют
970	362510.92	2351413.99	данные отсутствуют	данные отсутствуют
971	362510.37	2351413.11	данные отсутствуют	данные отсутствуют
972	362515.27	2351410.04	данные отсутствуют	данные отсутствуют
973	362514.07	2351405.1	данные отсутствуют	данные отсутствуют
973	362514.07	2351405.1	данные отсутствуют	данные отсутствуют
974	362510.12	2351408.78	данные отсутствуют	данные отсутствуют
975	362509.36	2351407.97	данные отсутствуют	данные отсутствуют
976	362513.32	2351404.29	данные отсутствуют	данные отсутствуют
1033	362558.38	2351397.4	данные отсутствуют	данные отсутствуют
1033	362558.38	2351397.4	данные отсутствуют	данные отсутствуют
1034	362558.22	2351397.68	данные отсутствуют	данные отсутствуют

Государственный регистратор		ФГИС ЕГРН
полное наименование должности	подпись	инициалы, фамилия

М.П.

Выписка из Единого государственного реестра недвижимости об объекте недвижимости
Сведения о частях земельного участка

Земельный участок				
(вид объекта недвижимости)				
Лист № ____ Раздела 4.2		Всего листов раздела 4.2: ____		Всего разделов: ____
Всего листов выписки: ____				
07.07.2021.№ 99/2021/403212158				
Кадастровый номер:			47:27:0000000:20125	
Сведения о характерных точках границы части (частей) земельного участка				
Учетный номер части: 3				
Система координат: Местная 167				
Зона №				
Номер точки	Координаты, м		Описание закрепления на местности	Средняя квадратическая погрешность определения координат характерных точек границы части земельного участка, м
	X	Y		
1	2	3	4	5
1	362119.95	2351754.75	данные отсутствуют	данные отсутствуют
1	362119.95	2351754.75	данные отсутствуют	данные отсутствуют
2	362120.61	2351755.51	данные отсутствуют	данные отсутствуют
3	362119.85	2351756.16	данные отсутствуют	данные отсутствуют
4	362119.2	2351755.41	данные отсутствуют	данные отсутствуют
5	362078.29	2351791.95	данные отсутствуют	данные отсутствуют
5	362078.29	2351791.95	данные отсутствуют	данные отсутствуют
6	362078.94	2351792.71	данные отсутствуют	данные отсутствуют
7	362078.17	2351793.36	данные отсутствуют	данные отсутствуют
8	362077.53	2351792.59	данные отсутствуют	данные отсутствуют
16	371674.05	2333973.84	данные отсутствуют	данные отсутствуют
19	371650.77	2333986.78	данные отсутствуют	данные отсутствуют
30	373695.23	2328259.44	данные отсутствуют	данные отсутствуют
30	373695.23	2328259.44	данные отсутствуют	данные отсутствуют
31	373694.65	2328260.26	данные отсутствуют	данные отсутствуют
32	373693.83	2328259.67	данные отсутствуют	данные отсутствуют
Государственный регистратор			ФГИС ЕГРН	
полное наименование должности			подпись	
			инициалы, фамилия	

М.П.

Выписка из Единого государственного реестра недвижимости об объекте недвижимости
Сведения о частях земельного участка

Земельный участок			
(вид объекта недвижимости)			
Лист №	Раздела 4.2	Всего листов раздела 4.2:	Всего разделов: _____
07.07.2021.№ 99/2021/403212158		Всего листов выписки: _____	
Кадастровый номер:		47:27:0000000:20125	

Номер точки	Координаты, м		Описание закрепления на местности	Средняя квадратическая погрешность определения координат характерных точек границы части земельного участка, м
	X	Y		
1	2	3	4	5
33	373694.42	2328258.86	данные отсутствуют	данные отсутствуют
46	372682.31	2332026.22	данные отсутствуют	данные отсутствуют
46	372682.31	2332026.22	данные отсутствуют	данные отсутствуют
47	372682.03	2332027.18	данные отсутствуют	данные отсутствуют
48	372681.07	2332026.9	данные отсутствуют	данные отсутствуют
49	372681.35	2332025.94	данные отсутствуют	данные отсутствуют
50	372665.77	2332081.95	данные отсутствуют	данные отсутствуют
50	372665.77	2332081.95	данные отсутствуют	данные отсутствуют
51	372665.49	2332082.91	данные отсутствуют	данные отсутствуют
52	372664.53	2332082.62	данные отсутствуют	данные отсутствуют
53	372664.82	2332081.66	данные отсутствуют	данные отсутствуют
54	372649.44	2332136.87	данные отсутствуют	данные отсутствуют
54	372649.44	2332136.87	данные отсутствуют	данные отсутствуют
55	372649.16	2332137.83	данные отсутствуют	данные отсутствуют
56	372648.2	2332137.55	данные отсутствуют	данные отсутствуют
57	372648.48	2332136.59	данные отсутствуют	данные отсутствуют
58	372632.37	2332194.53	данные отсутствуют	данные отсутствуют
Государственный регистратор				ФГИС ЕГРН
полное наименование должности			подпись	инициалы, фамилия

М.П.

Выписка из Единого государственного реестра недвижимости об объекте недвижимости
Сведения о частях земельного участка

Земельный участок			
<small>(вид объекта недвижимости)</small>			
Лист №	Раздела 4.2	Всего листов раздела 4.2:	Всего разделов: _____
07.07.2021.№ 99/2021/403212158		Всего листов выписки: _____	
Кадастровый номер:		47:27:0000000:20125	

Номер точки	Координаты, м		Описание закрепления на местности	Средняя квадратическая погрешность определения координат характерных точек границы части земельного участка, м
	X	Y		
1	2	3	4	5
58	372632.37	2332194.53	данные отсутствуют	данные отсутствуют
59	372632.09	2332195.48	данные отсутствуют	данные отсутствуют
60	372631.13	2332195.2	данные отсутствуют	данные отсутствуют
61	372631.41	2332194.24	данные отсутствуют	данные отсутствуют
62	372615.33	2332252.21	данные отсутствуют	данные отсутствуют
62	372615.33	2332252.21	данные отсутствуют	данные отсутствуют
63	372615.04	2332253.17	данные отсутствуют	данные отсутствуют
64	372614.08	2332252.88	данные отсутствуют	данные отсутствуют
65	372614.37	2332251.93	данные отсутствуют	данные отсутствуют
66	372597.63	2332311.24	данные отсутствуют	данные отсутствуют
66	372597.63	2332311.24	данные отсутствуют	данные отсутствуют
67	372597.35	2332312.2	данные отсутствуют	данные отсутствуют
68	372596.39	2332311.91	данные отсутствуют	данные отсутствуют
69	372596.67	2332310.95	данные отсутствуют	данные отсутствуют
70	372587.24	2332318.82	данные отсутствуют	данные отсутствуют
70	372587.24	2332318.82	данные отсутствуют	данные отсутствуют
71	372586.28	2332318.51	данные отсутствуют	данные отсутствуют
Государственный регистратор				ФГИС ЕГРН
полное наименование должности			подпись	инициалы, фамилия

М.П.

Выписка из Единого государственного реестра недвижимости об объекте недвижимости
Сведения о частях земельного участка

Земельный участок			
<small>(вид объекта недвижимости)</small>			
Лист №	Раздела 4.2	Всего листов раздела 4.2:	Всего разделов: _____
07.07.2021.№ 99/2021/403212158		Всего листов выписки: _____	
Кадастровый номер:		47:27:0000000:20125	

Номер точки	Координаты, м		Описание закрепления на местности	Средняя квадратическая погрешность определения координат характерных точек границы части земельного участка, м
	X	Y		
1	2	3	4	5
73	372586.9	2332316.6	данные отсутствуют	данные отсутствуют
74	372587.85	2332316.9	данные отсутствуют	данные отсутствуют
75	372587.54	2332317.86	данные отсутствуют	данные отсутствуют
76	372584.37	2332355.76	данные отсутствуют	данные отсутствуют
76	372584.37	2332355.76	данные отсутствуют	данные отсутствуют
77	372584.08	2332356.72	данные отсутствуют	данные отсутствуют
78	372583.12	2332356.43	данные отсутствуют	данные отсутствуют
79	372583.41	2332355.47	данные отсутствуют	данные отсутствуют
80	372570.24	2332403.85	данные отсутствуют	данные отсутствуют
80	372570.24	2332403.85	данные отсутствуют	данные отсутствуют
81	372569.96	2332404.81	данные отсутствуют	данные отсутствуют
82	372569	2332404.52	данные отсутствуют	данные отсутствуют
83	372569.28	2332403.57	данные отсутствуют	данные отсутствуют
84	372555.43	2332453.83	данные отсутствуют	данные отсутствуют
84	372555.43	2332453.83	данные отсутствуют	данные отсутствуют
85	372555.15	2332454.79	данные отсутствуют	данные отсутствуют
86	372554.19	2332454.51	данные отсутствуют	данные отсутствуют
Государственный регистратор				ФГИС ЕГРН
полное наименование должности			подпись	инициалы, фамилия

М.П.

Выписка из Единого государственного реестра недвижимости об объекте недвижимости
Сведения о частях земельного участка

Земельный участок			
(вид объекта недвижимости)			
Лист №	Раздела 4.2	Всего листов раздела 4.2:	Всего разделов: _____
07.07.2021.№ 99/2021/403212158		Всего листов выписки: _____	
Кадастровый номер:		47:27:0000000:20125	

Номер точки	Координаты, м		Описание закрепления на местности	Средняя квадратическая погрешность определения координат характерных точек границы части земельного участка, м
	X	Y		
1	2	3	4	5
87	372554.47	2332453.55	данные отсутствуют	данные отсутствуют
88	372303.6	2333196.3	данные отсутствуют	данные отсутствуют
88	372303.6	2333196.3	данные отсутствуют	данные отсутствуют
89	372303.19	2333197.21	данные отсутствуют	данные отсутствуют
90	372302.28	2333196.81	данные отсутствуют	данные отсутствуют
91	372302.68	2333195.89	данные отсутствуют	данные отсутствуют
92	372284.16	2333240.23	данные отсутствуют	данные отсутствуют
92	372284.16	2333240.23	данные отсутствуют	данные отсутствуют
93	372283.77	2333241.15	данные отсутствуют	данные отсутствуют
94	372282.85	2333240.75	данные отсутствуют	данные отсутствуют
95	372283.24	2333239.83	данные отсутствуют	данные отсутствуют
96	372276.02	2333238.06	данные отсутствуют	данные отсутствуют
96	372276.02	2333238.06	данные отсутствуют	данные отсутствуют
97	372275.6	2333238.97	данные отсутствуют	данные отсутствуют
98	372274.69	2333238.55	данные отсутствуют	данные отсутствуют
99	372275.12	2333237.64	данные отсутствуют	данные отсутствуют
100	372271.07	2333246.67	данные отсутствуют	данные отсутствуют
Государственный регистратор				ФГИС ЕГРН
полное наименование должности			подпись	инициалы, фамилия

М.П.

Выписка из Единого государственного реестра недвижимости об объекте недвижимости
Сведения о частях земельного участка

Земельный участок			
<small>(вид объекта недвижимости)</small>			
Лист №	Раздела 4.2	Всего листов раздела 4.2:	Всего разделов: _____
07.07.2021.№ 99/2021/403212158		Всего листов выписки: _____	
Кадастровый номер:		47:27:0000000:20125	

Номер точки	Координаты, м		Описание закрепления на местности	Средняя квадратическая погрешность определения координат характерных точек границы части земельного участка, м
	X	Y		
1	2	3	4	5
100	372271.07	2333246.67	данные отсутствуют	данные отсутствуют
101	372270.65	2333247.58	данные отсутствуют	данные отсутствуют
102	372269.74	2333247.16	данные отсутствуют	данные отсутствуют
103	372270.16	2333246.25	данные отсутствуют	данные отсутствуют
104	372244.92	2333329.89	данные отсутствуют	данные отсутствуют
104	372244.92	2333329.89	данные отсутствуют	данные отсутствуют
105	372244.51	2333330.8	данные отсутствуют	данные отсутствуют
106	372243.6	2333330.39	данные отсутствуют	данные отсутствуют
107	372244	2333329.48	данные отсутствуют	данные отсутствуют
108	372240.26	2333320.92	данные отсутствуют	данные отсутствуют
108	372240.26	2333320.92	данные отсутствуют	данные отсутствуют
109	372239.81	2333321.81	данные отсутствуют	данные отсутствуют
110	372238.92	2333321.36	данные отсутствуют	данные отсутствуют
111	372239.37	2333320.47	данные отсутствуют	данные отсутствуют
112	372226.47	2333351.92	данные отсутствуют	данные отсутствуют
112	372226.47	2333351.92	данные отсутствуют	данные отсутствуют
113	372226.02	2333352.82	данные отсутствуют	данные отсутствуют
Государственный регистратор				ФГИС ЕГРН
полное наименование должности			подпись	инициалы, фамилия

М.П.

Выписка из Единого государственного реестра недвижимости об объекте недвижимости
Сведения о частях земельного участка

Земельный участок			
(вид объекта недвижимости)			
Лист №	Раздела 4.2	Всего листов раздела 4.2:	Всего разделов: _____
07.07.2021.№ 99/2021/403212158		Всего листов выписки: _____	
Кадастровый номер:		47:27:0000000:20125	

Номер точки	Координаты, м		Описание закрепления на местности	Средняя квадратическая погрешность определения координат характерных точек границы части земельного участка, м
	X	Y		
1	2	3	4	5
114	372225.13	2333352.37	данные отсутствуют	данные отсутствуют
115	372225.57	2333351.47	данные отсутствуют	данные отсутствуют
116	372217.46	2333391.72	данные отсутствуют	данные отсутствуют
116	372217.46	2333391.72	данные отсутствуют	данные отсутствуют
117	372217.05	2333392.63	данные отсутствуют	данные отсутствуют
118	372216.14	2333392.21	данные отсутствуют	данные отсутствуют
119	372216.55	2333391.3	данные отсутствуют	данные отсутствуют
120	372048.69	2333757.68	данные отсутствуют	данные отсутствуют
120	372048.69	2333757.68	данные отсутствуют	данные отсутствуют
121	372052.41	2333761.48	данные отсутствуют	данные отсутствуют
122	372056.31	2333758.47	данные отсутствуют	данные отсутствуют
123	372057.26	2333759.69	данные отсутствуют	данные отсутствуют
124	372052.26	2333763.55	данные отсутствуют	данные отсутствуют
125	372047.58	2333758.77	данные отсутствуют	данные отсутствуют
126	372047.94	2333748.99	данные отсутствуют	данные отсутствуют
126	372047.94	2333748.99	данные отсутствуют	данные отсутствуют
127	372047.44	2333749.86	данные отсутствуют	данные отсутствуют
Государственный регистратор				ФГИС ЕГРН
полное наименование должности			подпись	инициалы, фамилия

М.П.

Выписка из Единого государственного реестра недвижимости об объекте недвижимости
Сведения о частях земельного участка

Земельный участок			
<small>(вид объекта недвижимости)</small>			
Лист №	Раздела 4.2	Всего листов раздела 4.2:	Всего разделов:
07.07.2021.№ 99/2021/403212158			
Кадастровый номер:		47:27:0000000:20125	

Номер точки	Координаты, м		Описание закрепления на местности	Средняя квадратическая погрешность определения координат характерных точек границы части земельного участка, м
	X	Y		
1	2	3	4	5
128	372046.57	2333749.36	данные отсутствуют	данные отсутствуют
129	372047.07	2333748.49	данные отсутствуют	данные отсутствуют
130	372213.8	2333376	данные отсутствуют	данные отсутствуют
130	372213.8	2333376	данные отсутствуют	данные отсутствуют
131	372213.33	2333376.89	данные отсутствуют	данные отсутствуют
132	372212.45	2333376.42	данные отсутствуют	данные отсутствуют
133	372212.91	2333375.54	данные отсутствуют	данные отсутствуют
134	372025.22	2333776.07	данные отсутствуют	данные отсутствуют
134	372025.22	2333776.07	данные отсутствуют	данные отсутствуют
135	372025.69	2333776.95	данные отсутствуют	данные отсутствуют
136	372024.8	2333777.42	данные отсутствуют	данные отсутствуют
137	372024.34	2333776.53	данные отсутствуют	данные отсутствуют
138	371976.29	2333801.58	данные отсутствуют	данные отсутствуют
138	371976.29	2333801.58	данные отсутствуют	данные отсутствуют
139	371976.75	2333802.46	данные отсутствуют	данные отсутствуют
140	371975.87	2333802.92	данные отсутствуют	данные отсутствуют
141	371975.4	2333802.04	данные отсутствуют	данные отсутствуют
Государственный регистратор				ФГИС ЕГРН
полное наименование должности			подпись	инициалы, фамилия

М.П.

Выписка из Единого государственного реестра недвижимости об объекте недвижимости
Сведения о частях земельного участка

Земельный участок			
<small>(вид объекта недвижимости)</small>			
Лист №	Раздела 4.2	Всего листов раздела 4.2:	Всего разделов: _____
07.07.2021.№ 99/2021/403212158		Всего листов выписки: _____	
Кадастровый номер:		47:27:0000000:20125	

Номер точки	Координаты, м		Описание закрепления на местности	Средняя квадратическая погрешность определения координат характерных точек границы части земельного участка, м
	X	Y		
1	2	3	4	5
149	371676.96	2333972.06	данные отсутствуют	данные отсутствуют
151	371675.56	2333972.9	данные отсутствуют	данные отсутствуют
158	368816.03	2337150.53	данные отсутствуют	данные отсутствуют
158	368816.03	2337150.53	данные отсутствуют	данные отсутствуют
159	368816.66	2337151.3	данные отсутствуют	данные отсутствуют
160	368815.88	2337151.93	данные отсутствуют	данные отсутствуют
161	368815.25	2337151.15	данные отсутствуют	данные отсутствуют
162	368769.79	2337187.98	данные отсутствуют	данные отсутствуют
162	368769.79	2337187.98	данные отсутствуют	данные отсутствуют
163	368770.42	2337188.76	данные отсутствуют	данные отсутствуют
164	368769.65	2337189.39	данные отсутствуют	данные отсутствуют
165	368769.01	2337188.62	данные отсутствуют	данные отсутствуют
166	368726.03	2337223.61	данные отсутствуют	данные отсутствуют
166	368726.03	2337223.61	данные отсутствуют	данные отсутствуют
167	368726.65	2337224.39	данные отсутствуют	данные отсутствуют
168	368725.87	2337225.02	данные отсутствуют	данные отсутствуют
169	368725.25	2337224.23	данные отсутствуют	данные отсутствуют
Государственный регистратор				ФГИС ЕГРН
полное наименование должности			подпись	инициалы, фамилия

М.П.

Выписка из Единого государственного реестра недвижимости об объекте недвижимости
Сведения о частях земельного участка

Земельный участок			
<small>(вид объекта недвижимости)</small>			
Лист №	Раздела 4.2	Всего листов раздела 4.2:	Всего разделов: _____
07.07.2021.№ 99/2021/403212158		Всего листов выписки: _____	
Кадастровый номер:		47:27:0000000:20125	

Номер точки	Координаты, м		Описание закрепления на местности	Средняя квадратическая погрешность определения координат характерных точек границы части земельного участка, м
	X	Y		
1	2	3	4	5
170	368680.99	2337259.94	данные отсутствуют	данные отсутствуют
170	368680.99	2337259.94	данные отсутствуют	данные отсутствуют
171	368681.62	2337260.72	данные отсутствуют	данные отсутствуют
172	368680.84	2337261.34	данные отсутствуют	данные отсутствуют
173	368680.21	2337260.56	данные отсутствуют	данные отсутствуют
174	368637.47	2337295.31	данные отсутствуют	данные отсутствуют
174	368637.47	2337295.31	данные отсутствуют	данные отсутствуют
175	368638.11	2337296.08	данные отсутствуют	данные отсутствуют
176	368637.33	2337296.71	данные отсутствуют	данные отсутствуют
177	368636.7	2337295.94	данные отсутствуют	данные отсутствуют
178	368592.68	2337331.7	данные отсутствуют	данные отсутствуют
178	368592.68	2337331.7	данные отсутствуют	данные отсутствуют
179	368593.31	2337332.48	данные отсутствуют	данные отсутствуют
180	368592.54	2337333.11	данные отсутствуют	данные отсутствуют
181	368591.91	2337332.33	данные отсутствуют	данные отсутствуют
182	368563.86	2337355.22	данные отсутствуют	данные отсутствуют
182	368563.86	2337355.22	данные отсутствуют	данные отсутствуют
Государственный регистратор				ФГИС ЕГРН
полное наименование должности			подпись	инициалы, фамилия

М.П.

Выписка из Единого государственного реестра недвижимости об объекте недвижимости
Сведения о частях земельного участка

Земельный участок			
<small>(вид объекта недвижимости)</small>			
Лист №	Раздела 4.2	Всего листов раздела 4.2:	Всего разделов: _____
07.07.2021.№ 99/2021/403212158		Всего листов выписки: _____	
Кадастровый номер:		47:27:0000000:20125	

Номер точки	Координаты, м		Описание закрепления на местности	Средняя квадратическая погрешность определения координат характерных точек границы части земельного участка, м
	X	Y		
1	2	3	4	5
183	368564.5	2337355.99	данные отсутствуют	данные отсутствуют
184	368563.73	2337356.63	данные отсутствуют	данные отсутствуют
185	368563.09	2337355.86	данные отсутствуют	данные отсутствуют
186	368466.45	2337468.14	данные отсутствуют	данные отсутствуют
186	368466.45	2337468.14	данные отсутствуют	данные отсутствуют
187	368465.82	2337468.93	данные отсутствуют	данные отсутствуют
188	368465.04	2337468.3	данные отсутствуют	данные отсутствуют
189	368465.67	2337467.52	данные отсутствуют	данные отсутствуют
190	368427.68	2337503.04	данные отсутствуют	данные отсутствуют
190	368427.68	2337503.04	данные отсутствуют	данные отсутствуют
191	368427.08	2337503.84	данные отсутствуют	данные отсутствуют
192	368426.28	2337503.23	данные отсутствуют	данные отсутствуют
193	368426.89	2337502.44	данные отсутствуют	данные отсутствуют
194	368425.58	2337511.2	данные отсутствуют	данные отсутствуют
194	368425.58	2337511.2	данные отсутствуют	данные отсутствуют
195	368428.89	2337515.63	данные отсутствуют	данные отсутствуют
196	368428.02	2337516.28	данные отсутствуют	данные отсутствуют
Государственный регистратор				ФГИС ЕГРН
полное наименование должности			подпись	инициалы, фамилия

М.П.

Выписка из Единого государственного реестра недвижимости об объекте недвижимости
Сведения о частях земельного участка

Земельный участок			
<small>(вид объекта недвижимости)</small>			
Лист №	Раздела 4.2	Всего листов раздела 4.2:	Всего разделов: _____
07.07.2021.№ 99/2021/403212158		Всего листов выписки: _____	
Кадастровый номер:		47:27:0000000:20125	

Номер точки	Координаты, м		Описание закрепления на местности	Средняя квадратическая погрешность определения координат характерных точек границы части земельного участка, м
	X	Y		
1	2	3	4	5
197	368424.71	2337511.85	данные отсутствуют	данные отсутствуют
198	367946.36	2337935.65	данные отсутствуют	данные отсутствуют
198	367946.36	2337935.65	данные отсутствуют	данные отсутствуют
199	367946.13	2337936.62	данные отсутствуют	данные отсутствуют
200	367945.16	2337936.38	данные отсутствуют	данные отсутствуют
201	367945.39	2337935.41	данные отсутствуют	данные отсутствуют
202	367936.85	2337975.31	данные отсутствуют	данные отсутствуют
202	367936.85	2337975.31	данные отсутствуют	данные отсутствуют
203	367936.62	2337976.28	данные отсутствуют	данные отсутствуют
204	367935.65	2337976.06	данные отсутствуют	данные отсутствуют
205	367935.87	2337975.09	данные отсутствуют	данные отсутствуют
206	367927.31	2338016.32	данные отсутствуют	данные отсутствуют
206	367927.31	2338016.32	данные отсутствуют	данные отсутствуют
207	367927.08	2338017.29	данные отсутствуют	данные отсутствуют
208	367926.11	2338017.07	данные отсутствуют	данные отсутствуют
209	367926.34	2338016.09	данные отсутствуют	данные отсутствуют
210	367926.52	2338067.62	данные отсутствуют	данные отсутствуют
Государственный регистратор				ФГИС ЕГРН
полное наименование должности			подпись	инициалы, фамилия

М.П.

Выписка из Единого государственного реестра недвижимости об объекте недвижимости
Сведения о частях земельного участка

Земельный участок			
<small>(вид объекта недвижимости)</small>			
Лист №	Раздела 4.2	Всего листов раздела 4.2:	Всего разделов: _____
07.07.2021.№ 99/2021/403212158		Всего листов выписки: _____	
Кадастровый номер:		47:27:0000000:20125	

Номер точки	Координаты, м		Описание закрепления на местности	Средняя квадратическая погрешность определения координат характерных точек границы части земельного участка, м
	X	Y		
1	2	3	4	5
210	367926.52	2338067.62	данные отсутствуют	данные отсутствуют
211	367928.04	2338073.17	данные отсутствуют	данные отсутствуют
212	367921.94	2338074.58	данные отсутствуют	данные отсутствуют
213	367921.54	2338072.86	данные отсутствуют	данные отсутствуют
214	367925.85	2338071.86	данные отсутствуют	данные отсутствуют
215	367924.81	2338068.08	данные отсутствуют	данные отсутствуют
216	367923.32	2338094.95	данные отсутствуют	данные отсутствуют
216	367923.32	2338094.95	данные отсутствуют	данные отсутствуют
217	367923.13	2338095.93	данные отсутствуют	данные отсутствуют
218	367922.15	2338095.74	данные отсутствуют	данные отсутствуют
219	367922.34	2338094.76	данные отсутствуют	данные отсутствуют
220	367917.59	2338107.71	данные отсутствуют	данные отсутствуют
220	367917.59	2338107.71	данные отсутствуют	данные отсутствуют
221	367920.82	2338112.71	данные отсутствуют	данные отсутствуют
222	367916.35	2338115.74	данные отсутствуют	данные отсутствуют
223	367915.28	2338114.18	данные отсутствуют	данные отсутствуют
224	367918.22	2338112.18	данные отсутствуют	данные отсутствуют
Государственный регистратор				ФГИС ЕГРН
полное наименование должности			подпись	инициалы, фамилия

М.П.

Выписка из Единого государственного реестра недвижимости об объекте недвижимости
Сведения о частях земельного участка

Земельный участок			
(вид объекта недвижимости)			
Лист №	Раздела 4.2	Всего листов раздела 4.2:	Всего разделов: _____
07.07.2021.№ 99/2021/403212158		Всего листов выписки: _____	
Кадастровый номер:		47:27:0000000:20125	

Номер точки	Координаты, м		Описание закрепления на местности	Средняя квадратическая погрешность определения координат характерных точек границы части земельного участка, м
	X	Y		
1	2	3	4	5
225	367916	2338108.73	данные отсутствуют	данные отсутствуют
226	367916.11	2338070.26	данные отсутствуют	данные отсутствуют
226	367916.11	2338070.26	данные отсутствуют	данные отсутствуют
227	367915.36	2338073.69	данные отсутствуют	данные отсутствуют
228	367915.35	2338074.94	данные отсутствуют	данные отсутствуют
229	367915.87	2338076.08	данные отсутствуют	данные отсутствуют
230	367916.8	2338076.91	данные отсутствуют	данные отсутствуют
231	367924.34	2338078.46	данные отсутствуют	данные отсутствуют
232	367918.55	2338106.82	данные отсутствуют	данные отсутствуют
233	367892.52	2338101.5	данные отсутствуют	данные отсутствуют
234	367896.16	2338083.66	данные отсутствуют	данные отсутствуют
235	367902.73	2338085.03	данные отсутствуют	данные отсутствуют
236	367906.63	2338068.03	данные отсутствуют	данные отсутствуют
237	367915.33	2338058.03	данные отсутствуют	данные отсутствуют
237	367915.33	2338058.03	данные отсутствуют	данные отсутствуют
238	367916.67	2338061.41	данные отсутствуют	данные отсутствуют
239	367920.18	2338059.95	данные отсутствуют	данные отсутствуют
Государственный регистратор				ФГИС ЕГРН
полное наименование должности			подпись	инициалы, фамилия

М.П.

Выписка из Единого государственного реестра недвижимости об объекте недвижимости
Сведения о частях земельного участка

Земельный участок			
<small>(вид объекта недвижимости)</small>			
Лист №	Раздела 4.2	Всего листов раздела 4.2:	Всего разделов: _____
07.07.2021.№ 99/2021/403212158		Всего листов выписки: _____	
Кадастровый номер:		47:27:0000000:20125	

Номер точки	Координаты, м		Описание закрепления на местности	Средняя квадратическая погрешность определения координат характерных точек границы части земельного участка, м
	X	Y		
1	2	3	4	5
240	367920.92	2338061.72	данные отсутствуют	данные отсутствуют
241	367915.6	2338063.93	данные отсутствуют	данные отсутствуют
242	367913.55	2338058.74	данные отсутствуют	данные отсутствуют
243	367907.11	2338107.92	данные отсутствуют	данные отсутствуют
243	367907.11	2338107.92	данные отсутствуют	данные отсутствуют
244	367910.25	2338113.12	данные отсутствуют	данные отсутствуют
245	367908.7	2338114.05	данные отсутствуют	данные отсутствуют
246	367906.43	2338110.29	данные отсутствуют	данные отсутствуют
247	367902.96	2338112.02	данные отсутствуют	данные отсутствуют
248	367902.15	2338110.4	данные отсутствуют	данные отсутствуют
249	367901.37	2338082.07	данные отсутствуют	данные отсутствуют
249	367901.37	2338082.07	данные отсутствуют	данные отсутствуют
250	367901.14	2338083.05	данные отсутствуют	данные отсутствуют
251	367900.16	2338082.81	данные отсутствуют	данные отсутствуют
252	367900.4	2338081.84	данные отсутствуют	данные отсутствуют
253	367899.25	2338138.14	данные отсутствуют	данные отсутствуют
253	367899.25	2338138.14	данные отсутствуют	данные отсутствуют
Государственный регистратор				ФГИС ЕГРН
полное наименование должности			подпись	инициалы, фамилия

М.П.

Выписка из Единого государственного реестра недвижимости об объекте недвижимости
Сведения о частях земельного участка

Земельный участок			
<small>(вид объекта недвижимости)</small>			
Лист №	Раздела 4.2	Всего листов раздела 4.2:	Всего разделов: _____
07.07.2021.№ 99/2021/403212158		Всего листов выписки: _____	
Кадастровый номер:		47:27:0000000:20125	

Номер точки	Координаты, м		Описание закрепления на местности	Средняя квадратическая погрешность определения координат характерных точек границы части земельного участка, м
	X	Y		
1	2	3	4	5
254	367904.92	2338139.25	данные отсутствуют	данные отсутствуют
255	367904.72	2338140.27	данные отсутствуют	данные отсутствуют
256	367899.05	2338139.16	данные отсутствуют	данные отсутствуют
257	367876.31	2338231.73	данные отсутствуют	данные отсутствуют
257	367876.31	2338231.73	данные отсутствуют	данные отсутствуют
258	367876.16	2338232.72	данные отсутствуют	данные отсутствуют
260	367875.32	2338231.59	данные отсутствуют	данные отсутствуют
261	367876.14	2338232.86	данные отсутствуют	данные отсутствуют
261	367876.14	2338232.86	данные отсутствуют	данные отсутствуют
262	367875.89	2338233.82	данные отсутствуют	данные отсутствуют
263	367874.92	2338233.57	данные отсутствуют	данные отсутствуют
264	367875.17	2338232.61	данные отсутствуют	данные отсутствуют
265	367892.84	2338188.37	данные отсутствуют	данные отсутствуют
265	367892.84	2338188.37	данные отсутствуют	данные отсутствуют
266	367892.68	2338189.35	данные отсутствуют	данные отсутствуют
267	367891.7	2338189.2	данные отсутствуют	данные отсутствуют
268	367891.85	2338188.21	данные отсутствуют	данные отсутствуют
Государственный регистратор				ФГИС ЕГРН
полное наименование должности			подпись	инициалы, фамилия

М.П.

Выписка из Единого государственного реестра недвижимости об объекте недвижимости
Сведения о частях земельного участка

Земельный участок			
<small>(вид объекта недвижимости)</small>			
Лист №	Раздела 4.2	Всего листов раздела 4.2:	Всего разделов: _____
07.07.2021.№ 99/2021/403212158		Всего листов выписки: _____	
Кадастровый номер:		47:27:0000000:20125	

Номер точки	Координаты, м		Описание закрепления на местности	Средняя квадратическая погрешность определения координат характерных точек границы части земельного участка, м
	X	Y		
1	2	3	4	5
269	367881.05	2338228.44	данные отсутствуют	данные отсутствуют
269	367881.05	2338228.44	данные отсутствуют	данные отсутствуют
270	367886.44	2338229.98	данные отсутствуют	данные отсутствуют
271	367886.15	2338231.01	данные отсутствуют	данные отсутствуют
272	367880.76	2338229.47	данные отсутствуют	данные отсутствуют
273	367877.64	2338277.63	данные отсутствуют	данные отсутствуют
273	367877.64	2338277.63	данные отсутствуют	данные отсутствуют
274	367877.45	2338278.62	данные отсутствуют	данные отсутствуют
275	367876.47	2338278.43	данные отсутствуют	данные отсутствуют
276	367876.66	2338277.45	данные отсутствуют	данные отсутствуют
277	367868.99	2338323.8	данные отсутствуют	данные отсутствуют
277	367868.99	2338323.8	данные отсутствуют	данные отсутствуют
278	367868.81	2338324.79	данные отсутствуют	данные отсутствуют
279	367867.83	2338324.6	данные отсутствуют	данные отсутствуют
280	367868.01	2338323.62	данные отсутствуют	данные отсутствуют
281	367860.51	2338368.81	данные отсутствуют	данные отсутствуют
281	367860.51	2338368.81	данные отсутствуют	данные отсутствуют
Государственный регистратор				ФГИС ЕГРН
полное наименование должности			подпись	инициалы, фамилия

М.П.

Выписка из Единого государственного реестра недвижимости об объекте недвижимости
Сведения о частях земельного участка

Земельный участок			
<small>(вид объекта недвижимости)</small>			
Лист №	Раздела 4.2	Всего листов раздела 4.2:	Всего разделов: _____
07.07.2021.№ 99/2021/403212158		Всего листов выписки: _____	
Кадастровый номер:		47:27:0000000:20125	

Номер точки	Координаты, м		Описание закрепления на местности	Средняя квадратическая погрешность определения координат характерных точек границы части земельного участка, м
	X	Y		
1	2	3	4	5
282	367860.32	2338369.8	данные отсутствуют	данные отсутствуют
283	367859.34	2338369.61	данные отсутствуют	данные отсутствуют
284	367859.52	2338368.63	данные отсутствуют	данные отсутствуют
285	367851.3	2338418.47	данные отсутствуют	данные отсутствуют
285	367851.3	2338418.47	данные отсутствуют	данные отсутствуют
286	367851.12	2338419.45	данные отсутствуют	данные отсутствуют
287	367850.14	2338419.27	данные отсутствуют	данные отсутствуют
288	367850.32	2338418.29	данные отсутствуют	данные отсутствуют
289	367837.31	2338466.25	данные отсутствуют	данные отсутствуют
289	367837.31	2338466.25	данные отсутствуют	данные отсутствуют
290	367842.28	2338467.98	данные отсутствуют	данные отсутствуют
291	367841.91	2338469.06	данные отсутствуют	данные отсутствуют
292	367836.94	2338467.33	данные отсутствуют	данные отсутствуют
293	367824.3	2338513.81	данные отсутствуют	данные отсутствуют
293	367824.3	2338513.81	данные отсутствуют	данные отсутствуют
294	367823.92	2338514.74	данные отсутствуют	данные отсутствуют
295	367822.99	2338514.36	данные отсутствуют	данные отсутствуют
Государственный регистратор				ФГИС ЕГРН
полное наименование должности			подпись	инициалы, фамилия

М.П.

Выписка из Единого государственного реестра недвижимости об объекте недвижимости
Сведения о частях земельного участка

Земельный участок			
<small>(вид объекта недвижимости)</small>			
Лист №	Раздела 4.2	Всего листов раздела 4.2:	Всего разделов: _____
07.07.2021.№ 99/2021/403212158		Всего листов выписки: _____	
Кадастровый номер:		47:27:0000000:20125	

Номер точки	Координаты, м		Описание закрепления на местности	Средняя квадратическая погрешность определения координат характерных точек границы части земельного участка, м
	X	Y		
1	2	3	4	5
296	367823.37	2338513.43	данные отсутствуют	данные отсутствуют
297	367795.06	2338611.63	данные отсутствуют	данные отсутствуют
297	367795.06	2338611.63	данные отсутствуют	данные отсутствуют
298	367794.86	2338612.61	данные отсутствуют	данные отсутствуют
299	367793.88	2338612.41	данные отсутствуют	данные отсутствуют
300	367794.09	2338611.43	данные отсутствуют	данные отсутствуют
301	367788.17	2338644.91	данные отсутствуют	данные отсутствуют
301	367788.17	2338644.91	данные отсутствуют	данные отсутствуют
302	367787.97	2338645.89	данные отсутствуют	данные отсутствуют
303	367786.99	2338645.69	данные отсутствуют	данные отсутствуют
304	367787.19	2338644.71	данные отсутствуют	данные отсутствуют
305	367779.82	2338686.31	данные отсутствуют	данные отсутствуют
305	367779.82	2338686.31	данные отсутствуют	данные отсутствуют
306	367779.62	2338687.29	данные отсутствуют	данные отсутствуют
307	367778.64	2338687.1	данные отсутствуют	данные отсутствуют
308	367778.84	2338686.12	данные отсутствуют	данные отсутствуют
309	367767.06	2338743.27	данные отсутствуют	данные отсутствуют
Государственный регистратор				ФГИС ЕГРН
полное наименование должности			подпись	инициалы, фамилия

М.П.

Выписка из Единого государственного реестра недвижимости об объекте недвижимости
Сведения о частях земельного участка

Земельный участок			
<small>(вид объекта недвижимости)</small>			
Лист №	Раздела 4.2	Всего листов раздела 4.2:	Всего разделов: _____
07.07.2021.№ 99/2021/403212158		Всего листов выписки: _____	
Кадастровый номер:		47:27:0000000:20125	

Номер точки	Координаты, м		Описание закрепления на местности	Средняя квадратическая погрешность определения координат характерных точек границы части земельного участка, м
	X	Y		
1	2	3	4	5
309	367767.06	2338743.27	данные отсутствуют	данные отсутствуют
310	367773.01	2338744.51	данные отсутствуют	данные отсутствуют
311	367772.81	2338745.48	данные отсутствуют	данные отсутствуют
312	367766.86	2338744.24	данные отсутствуют	данные отсутствуют
313	367763.11	2338795.32	данные отсутствуют	данные отсутствуют
313	367763.11	2338795.32	данные отсутствуют	данные отсутствуют
314	367763.07	2338796.42	данные отсутствуют	данные отсутствуют
315	367757.64	2338796.21	данные отсутствуют	данные отсутствуют
316	367757.69	2338795.1	данные отсутствуют	данные отсутствуют
317	367745.49	2338891.05	данные отсутствуют	данные отсутствуют
317	367745.49	2338891.05	данные отсутствуют	данные отсутствуют
318	367745.32	2338892.03	данные отсутствуют	данные отсутствуют
319	367744.33	2338891.86	данные отсутствуют	данные отсутствуют
320	367744.5	2338890.88	данные отсутствуют	данные отсутствуют
321	367736.67	2338940.12	данные отсутствуют	данные отсутствуют
321	367736.67	2338940.12	данные отсутствуют	данные отсутствуют
322	367736.49	2338941.11	данные отсутствуют	данные отсутствуют
Государственный регистратор				ФГИС ЕГРН
полное наименование должности			подпись	инициалы, фамилия

М.П.

Выписка из Единого государственного реестра недвижимости об объекте недвижимости
Сведения о частях земельного участка

Земельный участок			
(вид объекта недвижимости)			
Лист №	Раздела 4.2	Всего листов раздела 4.2:	Всего разделов: _____
07.07.2021.№ 99/2021/403212158		Всего листов выписки: _____	
Кадастровый номер:		47:27:0000000:20125	

Номер точки	Координаты, м		Описание закрепления на местности	Средняя квадратическая погрешность определения координат характерных точек границы части земельного участка, м
	X	Y		
1	2	3	4	5
323	367735.5	2338940.93	данные отсутствуют	данные отсутствуют
324	367735.69	2338939.94	данные отсутствуют	данные отсутствуют
325	367685.02	2339214.69	данные отсутствуют	данные отсутствуют
325	367685.02	2339214.69	данные отсутствуют	данные отсутствуют
326	367684.85	2339215.68	данные отсутствуют	данные отсутствуют
327	367683.86	2339215.51	данные отсутствуют	данные отсутствуют
328	367684.04	2339214.52	данные отсутствуют	данные отсутствуют
329	367678.02	2339253.92	данные отсутствуют	данные отсутствуют
329	367678.02	2339253.92	данные отсутствуют	данные отсутствуют
330	367677.85	2339254.9	данные отсутствуют	данные отсутствуют
331	367676.86	2339254.73	данные отсутствуют	данные отсутствуют
332	367677.03	2339253.74	данные отсутствуют	данные отсутствуют
333	367646.92	2339551.39	данные отсутствуют	данные отсутствуют
333	367646.92	2339551.39	данные отсутствуют	данные отсутствуют
334	367652.52	2339552.55	данные отсутствуют	данные отсутствуют
335	367652.3	2339553.58	данные отсутствуют	данные отсутствуют
336	367646.71	2339552.42	данные отсутствуют	данные отсутствуют
Государственный регистратор				ФГИС ЕГРН
полное наименование должности			подпись	инициалы, фамилия

М.П.

Выписка из Единого государственного реестра недвижимости об объекте недвижимости
Сведения о частях земельного участка

Земельный участок			
(вид объекта недвижимости)			
Лист №	Раздела 4.2	Всего листов раздела 4.2:	Всего разделов: _____
07.07.2021.№ 99/2021/403212158		Всего листов выписки: _____	
Кадастровый номер:		47:27:0000000:20125	

Номер точки	Координаты, м		Описание закрепления на местности	Средняя квадратическая погрешность определения координат характерных точек границы части земельного участка, м
	X	Y		
1	2	3	4	5
337	367670.17	2339296.76	данные отсутствуют	данные отсутствуют
337	367670.17	2339296.76	данные отсутствуют	данные отсутствуют
338	367669.99	2339297.75	данные отсутствуют	данные отсутствуют
339	367669.01	2339297.57	данные отсутствуют	данные отсутствуют
340	367669.18	2339296.59	данные отсутствуют	данные отсутствуют
341	367646.99	2339599.96	данные отсутствуют	данные отсутствуют
341	367646.99	2339599.96	данные отсутствуют	данные отсутствуют
342	367646.9	2339600.96	данные отсутствуют	данные отсутствуют
343	367645.91	2339600.87	данные отсутствуют	данные отсутствуют
344	367646	2339599.87	данные отсутствуют	данные отсутствуют
345	367644.03	2339520.34	данные отсутствуют	данные отсутствуют
345	367644.03	2339520.34	данные отсутствуют	данные отсутствуют
346	367644.28	2339521.31	данные отсутствуют	данные отсутствуют
347	367643.31	2339521.56	данные отсутствуют	данные отсутствуют
348	367643.06	2339520.6	данные отсутствуют	данные отсутствуют
349	367641.88	2339650.09	данные отсутствуют	данные отсутствуют
349	367641.88	2339650.09	данные отсутствуют	данные отсутствуют
Государственный регистратор				ФГИС ЕГРН
полное наименование должности			подпись	инициалы, фамилия

М.П.

Выписка из Единого государственного реестра недвижимости об объекте недвижимости
Сведения о частях земельного участка

Земельный участок			
(вид объекта недвижимости)			
Лист №	Раздела 4.2	Всего листов раздела 4.2:	Всего разделов: _____
07.07.2021.№ 99/2021/403212158		Всего листов выписки: _____	
Кадастровый номер:		47:27:0000000:20125	

Номер точки	Координаты, м		Описание закрепления на местности	Средняя квадратическая погрешность определения координат характерных точек границы части земельного участка, м
	X	Y		
1	2	3	4	5
350	367641.77	2339651.08	данные отсутствуют	данные отсутствуют
351	367640.77	2339650.97	данные отсутствуют	данные отсутствуют
352	367640.89	2339649.97	данные отсутствуют	данные отсутствуют
353	367636.16	2339699.08	данные отсутствуют	данные отсутствуют
353	367636.16	2339699.08	данные отсутствуют	данные отсутствуют
354	367636.04	2339700.08	данные отсутствуют	данные отсутствуют
355	367635.05	2339699.96	данные отсутствуют	данные отсутствуют
356	367635.17	2339698.97	данные отсутствуют	данные отсутствуют
357	367630.81	2339745.12	данные отсутствуют	данные отсутствуют
357	367630.81	2339745.12	данные отсутствуют	данные отсутствуют
358	367630.67	2339746.2	данные отсутствуют	данные отсутствуют
359	367625.18	2339745.5	данные отсутствуют	данные отсутствуют
360	367625.31	2339744.43	данные отсутствуют	данные отсутствуют
361	367620.27	2339793.9	данные отсутствуют	данные отсутствуют
361	367620.27	2339793.9	данные отсутствуют	данные отсутствуют
362	367620.05	2339794.87	данные отсутствуют	данные отсутствуют
363	367619.07	2339794.66	данные отсутствуют	данные отсутствуют
Государственный регистратор				ФГИС ЕГРН
полное наименование должности			подпись	инициалы, фамилия

М.П.

Выписка из Единого государственного реестра недвижимости об объекте недвижимости
Сведения о частях земельного участка

Земельный участок			
(вид объекта недвижимости)			
Лист №	Раздела 4.2	Всего листов раздела 4.2:	Всего разделов: _____
07.07.2021.№ 99/2021/403212158		Всего листов выписки: _____	
Кадастровый номер:		47:27:0000000:20125	

Номер точки	Координаты, м		Описание закрепления на местности	Средняя квадратическая погрешность определения координат характерных точек границы части земельного участка, м
	X	Y		
1	2	3	4	5
364	367619.29	2339793.68	данные отсутствуют	данные отсутствуют
365	367609.87	2339842.52	данные отсутствуют	данные отсутствуют
365	367609.87	2339842.52	данные отсутствуют	данные отсутствуют
366	367609.66	2339843.49	данные отсутствуют	данные отсутствуют
367	367608.68	2339843.28	данные отсутствуют	данные отсутствуют
368	367608.89	2339842.3	данные отсутствуют	данные отсутствуют
369	367599.59	2339889.1	данные отсутствуют	данные отсутствуют
369	367599.59	2339889.1	данные отсутствуют	данные отсутствуют
370	367599.38	2339890.08	данные отсутствуют	данные отсутствуют
371	367598.4	2339889.86	данные отсутствуют	данные отсутствуют
372	367598.62	2339888.89	данные отсутствуют	данные отсутствуют
373	367589.05	2339938.4	данные отсутствуют	данные отсутствуют
373	367589.05	2339938.4	данные отсутствуют	данные отсутствуют
374	367588.84	2339939.38	данные отсутствуют	данные отсутствуют
375	367587.86	2339939.16	данные отсутствуют	данные отсутствуют
376	367588.08	2339938.19	данные отсутствуют	данные отсутствуют
377	367577.84	2339988.73	данные отсутствуют	данные отсутствуют
Государственный регистратор				ФГИС ЕГРН
полное наименование должности			подпись	инициалы, фамилия

М.П.

Выписка из Единого государственного реестра недвижимости об объекте недвижимости
Сведения о частях земельного участка

Земельный участок			
(вид объекта недвижимости)			
Лист №	Раздела 4.2	Всего листов раздела 4.2:	Всего разделов:
07.07.2021.№ 99/2021/403212158			
Кадастровый номер:		47:27:0000000:20125	

Номер точки	Координаты, м		Описание закрепления на местности	Средняя квадратическая погрешность определения координат характерных точек границы части земельного участка, м
	X	Y		
1	2	3	4	5
377	367577.84	2339988.73	данные отсутствуют	данные отсутствуют
378	367577.62	2339989.7	данные отсутствуют	данные отсутствуют
379	367576.65	2339989.48	данные отсутствуют	данные отсутствуют
380	367576.87	2339988.5	данные отсутствуют	данные отсутствуют
381	367567.52	2340036.89	данные отсутствуют	данные отсутствуют
381	367567.52	2340036.89	данные отсутствуют	данные отсутствуют
382	367567.31	2340037.87	данные отсутствуют	данные отсутствуют
383	367566.34	2340037.66	данные отсутствуют	данные отсутствуют
384	367566.55	2340036.68	данные отсутствуют	данные отсутствуют
385	367562.04	2340086.41	данные отсутствуют	данные отсутствуют
385	367562.04	2340086.41	данные отсутствуют	данные отсутствуют
386	367561.94	2340087.37	данные отсутствуют	данные отсутствуют
387	367555.73	2340086.71	данные отсутствуют	данные отсутствуют
388	367555.83	2340085.76	данные отсутствуют	данные отсутствуют
389	367547.75	2340133.9	данные отсутствуют	данные отсутствуют
389	367547.75	2340133.9	данные отсутствуют	данные отсутствуют
390	367547.57	2340134.88	данные отсутствуют	данные отсутствуют
Государственный регистратор				ФГИС ЕГРН
полное наименование должности			подпись	инициалы, фамилия

М.П.

Выписка из Единого государственного реестра недвижимости об объекте недвижимости
Сведения о частях земельного участка

Земельный участок			
(вид объекта недвижимости)			
Лист №	Раздела 4.2	Всего листов раздела 4.2:	Всего разделов: _____
07.07.2021.№ 99/2021/403212158		Всего листов выписки: _____	
Кадастровый номер:		47:27:0000000:20125	

Номер точки	Координаты, м		Описание закрепления на местности	Средняя квадратическая погрешность определения координат характерных точек границы части земельного участка, м
	X	Y		
1	2	3	4	5
391	367546.58	2340134.7	данные отсутствуют	данные отсутствуют
392	367546.77	2340133.71	данные отсутствуют	данные отсутствуют
393	367538.07	2340184.37	данные отсутствуют	данные отсутствуют
393	367538.07	2340184.37	данные отсутствуют	данные отсутствуют
394	367537.88	2340185.35	данные отсутствуют	данные отсутствуют
395	367536.9	2340185.16	данные отсутствуют	данные отсутствуют
396	367537.09	2340184.17	данные отсутствуют	данные отсутствуют
397	367528.74	2340233.2	данные отсутствуют	данные отсутствуют
397	367528.74	2340233.2	данные отсутствуют	данные отсутствуют
398	367528.56	2340234.18	данные отсутствуют	данные отсутствуют
399	367527.58	2340233.99	данные отсутствуют	данные отсутствуют
400	367527.76	2340233.01	данные отсутствуют	данные отсутствуют
401	366488.15	2343166.46	данные отсутствуют	данные отсутствуют
401	366488.15	2343166.46	данные отсутствуют	данные отсутствуют
402	366487.69	2343167.35	данные отсутствуют	данные отсутствуют
403	366486.8	2343166.89	данные отсутствуют	данные отсутствуют
404	366487.26	2343166	данные отсутствуют	данные отсутствуют
Государственный регистратор				ФГИС ЕГРН
полное наименование должности			подпись	инициалы, фамилия

М.П.

Выписка из Единого государственного реестра недвижимости об объекте недвижимости
Сведения о частях земельного участка

Земельный участок			
<small>(вид объекта недвижимости)</small>			
Лист №	Раздела 4.2	Всего листов раздела 4.2:	Всего разделов: _____
07.07.2021.№ 99/2021/403212158		Всего листов выписки: _____	
Кадастровый номер:		47:27:0000000:20125	

Номер точки	Координаты, м		Описание закрепления на местности	Средняя квадратическая погрешность определения координат характерных точек границы части земельного участка, м
	X	Y		
1	2	3	4	5
405	366462.17	2343217.16	данные отсутствуют	данные отсутствуют
405	366462.17	2343217.16	данные отсутствуют	данные отсутствуют
406	366461.71	2343218.05	данные отсутствуют	данные отсутствуют
407	366460.82	2343217.59	данные отсутствуют	данные отсутствуют
408	366461.28	2343216.7	данные отсутствуют	данные отсутствуют
409	366434.25	2343269.36	данные отсутствуют	данные отсутствуют
409	366434.25	2343269.36	данные отсутствуют	данные отсутствуют
410	366440.39	2343272.45	данные отсутствуют	данные отсутствуют
411	366439.99	2343273.23	данные отсутствуют	данные отсутствуют
412	366433.86	2343270.14	данные отсутствуют	данные отсутствуют
413	366410.95	2343320.17	данные отсутствуют	данные отсутствуют
413	366410.95	2343320.17	данные отсутствуют	данные отсутствуют
414	366410.51	2343321.07	данные отсутствуют	данные отсутствуют
415	366409.61	2343320.63	данные отсутствуют	данные отсутствуют
416	366410.05	2343319.73	данные отсутствуют	данные отсутствуют
417	366386.13	2343371.04	данные отсутствуют	данные отсутствуют
417	366386.13	2343371.04	данные отсутствуют	данные отсутствуют
Государственный регистратор				ФГИС ЕГРН
полное наименование должности			подпись	инициалы, фамилия

М.П.

Выписка из Единого государственного реестра недвижимости об объекте недвижимости
Сведения о частях земельного участка

Земельный участок			
(вид объекта недвижимости)			
Лист №	Раздела 4.2	Всего листов раздела 4.2:	Всего разделов: _____
07.07.2021.№ 99/2021/403212158		Всего листов выписки: _____	
Кадастровый номер:		47:27:0000000:20125	

Номер точки	Координаты, м		Описание закрепления на местности	Средняя квадратическая погрешность определения координат характерных точек границы части земельного участка, м
	X	Y		
1	2	3	4	5
418	366385.68	2343371.93	данные отсутствуют	данные отсутствуют
419	366384.79	2343371.49	данные отсутствуют	данные отсутствуют
420	366385.23	2343370.6	данные отсутствуют	данные отсутствуют
421	366361.52	2343421.45	данные отсутствуют	данные отсутствуют
421	366361.52	2343421.45	данные отсутствуют	данные отсутствуют
422	366361.08	2343422.35	данные отсутствуют	данные отсутствуют
423	366360.18	2343421.91	данные отсутствуют	данные отсутствуют
424	366360.62	2343421.01	данные отсутствуют	данные отсутствуют
425	366337.35	2343470.97	данные отсутствуют	данные отсутствуют
425	366337.35	2343470.97	данные отсутствуют	данные отсутствуют
426	366336.91	2343471.87	данные отсутствуют	данные отсутствуют
427	366336.02	2343471.43	данные отсутствуют	данные отсутствуют
428	366336.46	2343470.53	данные отсутствуют	данные отсутствуют
429	366313.2	2343520.45	данные отсутствуют	данные отсутствуют
429	366313.2	2343520.45	данные отсутствуют	данные отсутствуют
430	366312.76	2343521.35	данные отсутствуют	данные отсутствуют
431	366311.87	2343520.91	данные отсутствуют	данные отсутствуют
Государственный регистратор				ФГИС ЕГРН
полное наименование должности			подпись	инициалы, фамилия

М.П.

Выписка из Единого государственного реестра недвижимости об объекте недвижимости
Сведения о частях земельного участка

Земельный участок			
(вид объекта недвижимости)			
Лист №	Раздела 4.2	Всего листов раздела 4.2:	Всего разделов: _____
07.07.2021.№ 99/2021/403212158		Всего листов выписки: _____	
Кадастровый номер:		47:27:0000000:20125	

Номер точки	Координаты, м		Описание закрепления на местности	Средняя квадратическая погрешность определения координат характерных точек границы части земельного участка, м
	X	Y		
1	2	3	4	5
432	366312.31	2343520.01	данные отсутствуют	данные отсутствуют
433	366287.54	2343573.76	данные отсутствуют	данные отсутствуют
433	366287.54	2343573.76	данные отсутствуют	данные отсутствуют
434	366285.03	2343578.94	данные отсутствуют	данные отсутствуют
435	366284.09	2343578.48	данные отсутствуют	данные отсутствуют
436	366286.6	2343573.31	данные отсутствуют	данные отсутствуют
437	366267.55	2343614.64	данные отсутствуют	данные отсутствуют
437	366267.55	2343614.64	данные отсутствуют	данные отсутствуют
438	366267.11	2343615.54	данные отсутствуют	данные отсутствуют
439	366266.21	2343615.1	данные отсутствуют	данные отсутствуют
440	366266.65	2343614.2	данные отсутствуют	данные отсутствуют
441	366245.8	2343659.07	данные отсутствуют	данные отсутствуют
441	366245.8	2343659.07	данные отсутствуют	данные отсутствуют
442	366245.36	2343659.97	данные отсутствуют	данные отсутствуют
443	366244.47	2343659.53	данные отсутствуют	данные отсутствуют
444	366244.9	2343658.63	данные отсутствуют	данные отсутствуют
445	366225.18	2343701.57	данные отсутствуют	данные отсутствуют
Государственный регистратор				ФГИС ЕГРН
полное наименование должности			подпись	инициалы, фамилия

М.П.

Выписка из Единого государственного реестра недвижимости об объекте недвижимости
Сведения о частях земельного участка

Земельный участок			
<small>(вид объекта недвижимости)</small>			
Лист №	Раздела 4.2	Всего листов раздела 4.2:	Всего разделов: _____
07.07.2021.№ 99/2021/403212158		Всего листов выписки: _____	
Кадастровый номер:		47:27:0000000:20125	

Номер точки	Координаты, м		Описание закрепления на местности	Средняя квадратическая погрешность определения координат характерных точек границы части земельного участка, м
	X	Y		
1	2	3	4	5
445	366225.18	2343701.57	данные отсутствуют	данные отсутствуют
446	366224.75	2343702.47	данные отсутствуют	данные отсутствуют
447	366223.85	2343702.04	данные отсутствуют	данные отсутствуют
448	366224.28	2343701.14	данные отсутствуют	данные отсутствуют
449	366203.14	2343747.34	данные отсутствуют	данные отсутствуют
449	366203.14	2343747.34	данные отсутствуют	данные отсутствуют
450	366202.71	2343748.25	данные отсутствуют	данные отсутствуют
451	366201.81	2343747.82	данные отсутствуют	данные отсутствуют
452	366202.24	2343746.91	данные отсутствуют	данные отсутствуют
453	366182.35	2343790.52	данные отсутствуют	данные отсутствуют
453	366182.35	2343790.52	данные отсутствуют	данные отсутствуют
454	366181.92	2343791.43	данные отсутствуют	данные отсутствуют
455	366181.02	2343791	данные отсутствуют	данные отсутствуют
456	366181.45	2343790.09	данные отсутствуют	данные отсутствуют
457	366147.23	2343829.86	данные отсутствуют	данные отсутствуют
457	366147.23	2343829.86	данные отсутствуют	данные отсутствуют
458	366146.8	2343830.76	данные отсутствуют	данные отсутствуют
Государственный регистратор				ФГИС ЕГРН
полное наименование должности			подпись	инициалы, фамилия

М.П.

Выписка из Единого государственного реестра недвижимости об объекте недвижимости
Сведения о частях земельного участка

Земельный участок			
<small>(вид объекта недвижимости)</small>			
Лист №	Раздела 4.2	Всего листов раздела 4.2:	Всего разделов: _____
07.07.2021.№ 99/2021/403212158		Всего листов выписки: _____	
Кадастровый номер:		47:27:0000000:20125	

Номер точки	Координаты, м		Описание закрепления на местности	Средняя квадратическая погрешность определения координат характерных точек границы части земельного участка, м
	X	Y		
1	2	3	4	5
460	366146.32	2343829.43	данные отсутствуют	данные отсутствуют
461	366145.88	2343830.34	данные отсутствуют	данные отсутствуют
462	366146.78	2343830.78	данные отсутствуют	данные отсутствуют
462	366146.78	2343830.78	данные отсутствуют	данные отсутствуют
463	366146.33	2343831.68	данные отсутствуют	данные отсутствуют
464	366145.44	2343831.24	данные отсутствуют	данные отсутствуют
465	366162.43	2343832.19	данные отсутствуют	данные отсутствуют
465	366162.43	2343832.19	данные отсутствуют	данные отсутствуют
466	366161.99	2343833.09	данные отсутствуют	данные отсутствуют
467	366161.1	2343832.65	данные отсутствуют	данные отсутствуют
468	366161.53	2343831.75	данные отсутствуют	данные отсутствуют
469	366135.44	2343875.28	данные отсутствуют	данные отсутствуют
469	366135.44	2343875.28	данные отсутствуют	данные отсутствуют
470	366140.68	2343876.99	данные отсутствуют	данные отсутствуют
471	366140.35	2343878.02	данные отсутствуют	данные отсутствуют
472	366135.1	2343876.31	данные отсутствуют	данные отсутствуют
473	366119.51	2343919.32	данные отсутствуют	данные отсутствуют
Государственный регистратор				ФГИС ЕГРН
полное наименование должности			подпись	инициалы, фамилия

М.П.

Выписка из Единого государственного реестра недвижимости об объекте недвижимости
Сведения о частях земельного участка

Земельный участок			
<small>(вид объекта недвижимости)</small>			
Лист №	Раздела 4.2	Всего листов раздела 4.2:	Всего разделов: _____
07.07.2021.№ 99/2021/403212158		Всего листов выписки: _____	
Кадастровый номер:		47:27:0000000:20125	

Номер точки	Координаты, м		Описание закрепления на местности	Средняя квадратическая погрешность определения координат характерных точек границы части земельного участка, м
	X	Y		
1	2	3	4	5
473	366119.51	2343919.32	данные отсутствуют	данные отсутствуют
474	366119.06	2343920.22	данные отсутствуют	данные отсутствуют
475	366118.17	2343919.77	данные отсутствуют	данные отсутствуют
476	366118.61	2343918.88	данные отсутствуют	данные отсутствуют
477	366098.24	2343961.67	данные отсутствуют	данные отсутствуют
477	366098.24	2343961.67	данные отсутствуют	данные отсутствуют
478	366097.79	2343962.57	данные отсутствуют	данные отсутствуют
479	366096.9	2343962.12	данные отсутствуют	данные отсутствуют
480	366097.35	2343961.22	данные отсутствуют	данные отсутствуют
481	366076.13	2344005.71	данные отсутствуют	данные отсутствуют
481	366076.13	2344005.71	данные отсутствуют	данные отсутствуют
482	366075.68	2344006.6	данные отсутствуют	данные отсутствуют
483	366074.79	2344006.15	данные отсутствуют	данные отсутствуют
484	366075.24	2344005.26	данные отсутствуют	данные отсутствуют
485	366054.38	2344049.24	данные отсутствуют	данные отсутствуют
485	366054.38	2344049.24	данные отсутствуют	данные отсутствуют
486	366053.93	2344050.14	данные отсутствуют	данные отсутствуют
Государственный регистратор				ФГИС ЕГРН
полное наименование должности			подпись	инициалы, фамилия

М.П.

Выписка из Единого государственного реестра недвижимости об объекте недвижимости
Сведения о частях земельного участка

Земельный участок			
<small>(вид объекта недвижимости)</small>			
Лист №	Раздела 4.2	Всего листов раздела 4.2:	Всего разделов: _____
07.07.2021.№ 99/2021/403212158		Всего листов выписки: _____	
Кадастровый номер:		47:27:0000000:20125	

Номер точки	Координаты, м		Описание закрепления на местности	Средняя квадратическая погрешность определения координат характерных точек границы части земельного участка, м
	X	Y		
1	2	3	4	5
487	366053.03	2344049.69	данные отсутствуют	данные отсутствуют
488	366053.48	2344048.79	данные отсутствуют	данные отсутствуют
489	366031.87	2344094.14	данные отсутствуют	данные отсутствуют
489	366031.87	2344094.14	данные отсутствуют	данные отсутствуют
490	366031.42	2344095.03	данные отсутствуют	данные отсутствуют
491	366030.53	2344094.57	данные отсутствуют	данные отсутствуют
492	366030.99	2344093.69	данные отсутствуют	данные отсутствуют
493	366010.22	2344136.89	данные отсутствуют	данные отсутствуют
493	366010.22	2344136.89	данные отсутствуют	данные отсутствуют
494	366009.77	2344137.78	данные отсутствуют	данные отсутствуют
495	366008.88	2344137.33	данные отсутствуют	данные отсутствуют
496	366009.33	2344136.44	данные отсутствуют	данные отсутствуют
497	365987.87	2344181.27	данные отсутствуют	данные отсутствуют
497	365987.87	2344181.27	данные отсутствуют	данные отсутствуют
498	365987.42	2344182.16	данные отсутствуют	данные отсутствуют
499	365986.53	2344181.71	данные отсутствуют	данные отсутствуют
500	365986.98	2344180.82	данные отсутствуют	данные отсутствуют
Государственный регистратор				ФГИС ЕГРН
полное наименование должности			подпись	инициалы, фамилия

М.П.

Выписка из Единого государственного реестра недвижимости об объекте недвижимости
Сведения о частях земельного участка

Земельный участок			
<small>(вид объекта недвижимости)</small>			
Лист №	Раздела 4.2	Всего листов раздела 4.2:	Всего разделов: _____
07.07.2021.№ 99/2021/403212158		Всего листов выписки: _____	
Кадастровый номер:		47:27:0000000:20125	

Номер точки	Координаты, м		Описание закрепления на местности	Средняя квадратическая погрешность определения координат характерных точек границы части земельного участка, м
	X	Y		
1	2	3	4	5
501	365965.88	2344225.02	данные отсутствуют	данные отсутствуют
501	365965.88	2344225.02	данные отсутствуют	данные отсутствуют
502	365965.43	2344225.91	данные отсутствуют	данные отсутствуют
503	365964.54	2344225.46	данные отсутствуют	данные отсутствуют
504	365964.99	2344224.57	данные отсутствуют	данные отсутствуют
505	365943.59	2344269.62	данные отсутствуют	данные отсутствуют
505	365943.59	2344269.62	данные отсутствуют	данные отсутствуют
506	365943.14	2344270.52	данные отсутствуют	данные отсутствуют
507	365942.25	2344270.07	данные отсутствуют	данные отсутствуют
508	365942.7	2344269.18	данные отсутствуют	данные отсутствуют
509	365920.73	2344315.64	данные отсутствуют	данные отсутствуют
509	365920.73	2344315.64	данные отсутствуют	данные отсутствуют
510	365920.28	2344316.54	данные отсутствуют	данные отсутствуют
511	365919.39	2344316.09	данные отсутствуют	данные отсутствуют
512	365919.84	2344315.2	данные отсутствуют	данные отсутствуют
513	365900.96	2344355.19	данные отсутствуют	данные отсутствуют
513	365900.96	2344355.19	данные отсутствуют	данные отсутствуют
Государственный регистратор				ФГИС ЕГРН
полное наименование должности			подпись	инициалы, фамилия

М.П.

Выписка из Единого государственного реестра недвижимости об объекте недвижимости
Сведения о частях земельного участка

Земельный участок			
<small>(вид объекта недвижимости)</small>			
Лист №	Раздела 4.2	Всего листов раздела 4.2:	Всего разделов: _____
07.07.2021.№ 99/2021/403212158		Всего листов выписки: _____	
Кадастровый номер:		47:27:0000000:20125	

Номер точки	Координаты, м		Описание закрепления на местности	Средняя квадратическая погрешность определения координат характерных точек границы части земельного участка, м
	X	Y		
1	2	3	4	5
514	365899.29	2344359.53	данные отсутствуют	данные отсутствуют
515	365903.39	2344361.06	данные отсутствуют	данные отсутствуют
516	365902.81	2344362.63	данные отсутствуют	данные отсутствуют
517	365897.12	2344360.52	данные отсутствуют	данные отсутствуют
518	365899.39	2344354.59	данные отсутствуют	данные отсутствуют
519	365898.07	2344410.36	данные отсутствуют	данные отсутствуют
519	365898.07	2344410.36	данные отсутствуют	данные отсутствуют
520	365898.14	2344411.41	данные отсутствуют	данные отсутствуют
521	365892.44	2344411.76	данные отсутствуют	данные отсутствуют
522	365892.38	2344410.71	данные отсутствуют	данные отсутствуют
523	365886.74	2344364.46	данные отсутствуют	данные отсутствуют
523	365886.74	2344364.46	данные отсутствуют	данные отсутствуют
524	365886.37	2344365.39	данные отсутствуют	данные отсутствуют
525	365885.44	2344365.03	данные отсутствуют	данные отсутствуют
526	365885.81	2344364.1	данные отсутствуют	данные отсутствуют
527	365878.12	2344459.38	данные отсутствуют	данные отсутствуют
527	365878.12	2344459.38	данные отсутствуют	данные отсутствуют
Государственный регистратор				ФГИС ЕГРН
полное наименование должности			подпись	инициалы, фамилия

М.П.

Выписка из Единого государственного реестра недвижимости об объекте недвижимости
Сведения о частях земельного участка

Земельный участок			
<small>(вид объекта недвижимости)</small>			
Лист №	Раздела 4.2	Всего листов раздела 4.2:	Всего разделов: _____
07.07.2021.№ 99/2021/403212158		Всего листов выписки: _____	
Кадастровый номер:		47:27:0000000:20125	

Номер точки	Координаты, м		Описание закрепления на местности	Средняя квадратическая погрешность определения координат характерных точек границы части земельного участка, м
	X	Y		
1	2	3	4	5
528	365876.07	2344464.77	данные отсутствуют	данные отсутствуют
529	365875.1	2344464.4	данные отсутствуют	данные отсутствуют
530	365877.15	2344459.01	данные отсутствуют	данные отсутствуют
531	365842.37	2344470.72	данные отсутствуют	данные отсутствуют
531	365842.37	2344470.72	данные отсутствуют	данные отсутствуют
532	365839.49	2344475.93	данные отсутствуют	данные отсутствуют
533	365838.61	2344475.44	данные отсутствуют	данные отсутствуют
534	365841.49	2344470.23	данные отсутствуют	данные отсутствуют
535	365826.55	2344478.25	данные отсутствуют	данные отсутствуют
535	365826.55	2344478.25	данные отсутствуют	данные отсутствуют
536	365827.17	2344479.03	данные отсутствуют	данные отсутствуют
537	365826.39	2344479.65	данные отсутствуют	данные отсутствуют
538	365825.77	2344478.87	данные отсутствуют	данные отсутствуют
539	365713.96	2344710.75	данные отсутствуют	данные отсутствуют
539	365713.96	2344710.75	данные отсутствуют	данные отсутствуют
542	365713.01	2344710.43	данные отсутствуют	данные отсутствуют
544	365713.63	2344711.71	данные отсутствуют	данные отсутствуют
Государственный регистратор				ФГИС ЕГРН
полное наименование должности			подпись	инициалы, фамилия

М.П.

Выписка из Единого государственного реестра недвижимости об объекте недвижимости
Сведения о частях земельного участка

Земельный участок			
<small>(вид объекта недвижимости)</small>			
Лист №	Раздела 4.2	Всего листов раздела 4.2:	Всего разделов: _____
07.07.2021.№ 99/2021/403212158		Всего листов выписки: _____	
Кадастровый номер:		47:27:0000000:20125	

Номер точки	Координаты, м		Описание закрепления на местности	Средняя квадратическая погрешность определения координат характерных точек границы части земельного участка, м
	X	Y		
1	2	3	4	5
544	365713.63	2344711.71	данные отсутствуют	данные отсутствуют
545	365713.29	2344712.65	данные отсутствуют	данные отсутствуют
546	365712.35	2344712.32	данные отсутствуют	данные отсутствуют
547	365822.18	2344510.05	данные отсутствуют	данные отсутствуют
547	365822.18	2344510.05	данные отсутствуют	данные отсутствуют
548	365821.72	2344510.93	данные отсутствуют	данные отсутствуют
549	365820.83	2344510.47	данные отсутствуют	данные отсутствуют
550	365821.29	2344509.58	данные отсутствуют	данные отсутствуют
551	365800.61	2344552.23	данные отсутствуют	данные отсутствуют
551	365800.61	2344552.23	данные отсутствуют	данные отсутствуют
552	365800.15	2344553.12	данные отсутствуют	данные отсутствуют
553	365799.26	2344552.66	данные отсутствуют	данные отсутствуют
554	365799.72	2344551.77	данные отсутствуют	данные отсутствуют
555	365777.87	2344596.72	данные отсутствуют	данные отсутствуют
555	365777.87	2344596.72	данные отсутствуют	данные отсутствуют
556	365777.41	2344597.61	данные отсутствуют	данные отсутствуют
557	365776.52	2344597.15	данные отсутствуют	данные отсутствуют
Государственный регистратор				ФГИС ЕГРН
полное наименование должности			подпись	инициалы, фамилия

М.П.

Выписка из Единого государственного реестра недвижимости об объекте недвижимости
Сведения о частях земельного участка

Земельный участок			
<small>(вид объекта недвижимости)</small>			
Лист №	Раздела 4.2	Всего листов раздела 4.2:	Всего разделов: _____
07.07.2021.№ 99/2021/403212158		Всего листов выписки: _____	
Кадастровый номер:		47:27:0000000:20125	

Номер точки	Координаты, м		Описание закрепления на местности	Средняя квадратическая погрешность определения координат характерных точек границы части земельного участка, м
	X	Y		
1	2	3	4	5
558	365776.99	2344596.26	данные отсутствуют	данные отсутствуют
559	365753.24	2344645.21	данные отсутствуют	данные отсутствуют
559	365753.24	2344645.21	данные отсутствуют	данные отсутствуют
560	365752.78	2344646.1	данные отсутствуют	данные отсутствуют
561	365751.89	2344645.64	данные отсутствуют	данные отсутствуют
562	365752.35	2344644.75	данные отсутствуют	данные отсутствуют
563	365731.39	2344685.95	данные отсутствуют	данные отсутствуют
563	365731.39	2344685.95	данные отсутствуют	данные отсутствуют
564	365737.14	2344688.41	данные отсутствуют	данные отсутствуют
565	365736.76	2344689.3	данные отсутствуют	данные отсутствуют
566	365731.02	2344686.83	данные отсутствуют	данные отсутствуют
567	365716.85	2344729.96	данные отсутствуют	данные отсутствуют
567	365716.85	2344729.96	данные отсутствуют	данные отсутствуют
568	365716.51	2344730.91	данные отсутствуют	данные отсутствуют
569	365715.57	2344730.57	данные отсутствуют	данные отсутствуют
570	365715.91	2344729.63	данные отсутствуют	данные отсутствуют
571	365701.17	2344774.02	данные отсутствуют	данные отсутствуют
Государственный регистратор				ФГИС ЕГРН
полное наименование должности			подпись	инициалы, фамилия

М.П.

Выписка из Единого государственного реестра недвижимости об объекте недвижимости
Сведения о частях земельного участка

Земельный участок			
(вид объекта недвижимости)			
Лист №	Раздела 4.2	Всего листов раздела 4.2:	Всего разделов: _____
07.07.2021.№ 99/2021/403212158		Всего листов выписки: _____	
Кадастровый номер:		47:27:0000000:20125	

Номер точки	Координаты, м		Описание закрепления на местности	Средняя квадратическая погрешность определения координат характерных точек границы части земельного участка, м
	X	Y		
1	2	3	4	5
571	365701.17	2344774.02	данные отсутствуют	данные отсутствуют
572	365700.84	2344774.97	данные отсутствуют	данные отсутствуют
573	365699.89	2344774.64	данные отсутствуют	данные отсутствуют
574	365700.22	2344773.7	данные отсутствуют	данные отсутствуют
575	365684.76	2344820.35	данные отсутствуют	данные отсутствуют
575	365684.76	2344820.35	данные отсутствуют	данные отсутствуют
576	365684.42	2344821.3	данные отсутствуют	данные отсутствуют
577	365683.48	2344820.96	данные отсутствуют	данные отсутствуют
578	365683.81	2344820.02	данные отсутствуют	данные отсутствуют
579	365667.85	2344867.9	данные отсутствуют	данные отсутствуют
579	365667.85	2344867.9	данные отсутствуют	данные отсутствуют
580	365667.51	2344868.84	данные отсутствуют	данные отсутствуют
581	365666.57	2344868.49	данные отсутствуют	данные отсутствуют
582	365666.91	2344867.55	данные отсутствуют	данные отсутствуют
583	365645.66	2344911.65	данные отсутствуют	данные отсутствуют
583	365645.66	2344911.65	данные отсутствуют	данные отсутствуют
584	365651.93	2344913.69	данные отсутствуют	данные отсутствуют
Государственный регистратор				ФГИС ЕГРН
полное наименование должности			подпись	инициалы, фамилия

М.П.

Выписка из Единого государственного реестра недвижимости об объекте недвижимости
Сведения о частях земельного участка

Земельный участок			
<small>(вид объекта недвижимости)</small>			
Лист №	Раздела 4.2	Всего листов раздела 4.2:	Всего разделов: _____
07.07.2021.№ 99/2021/403212158		Всего листов выписки: _____	
Кадастровый номер:		47:27:0000000:20125	

Номер точки	Координаты, м		Описание закрепления на местности	Средняя квадратическая погрешность определения координат характерных точек границы части земельного участка, м
	X	Y		
1	2	3	4	5
585	365649.81	2344919.19	данные отсутствуют	данные отсутствуют
586	365648.25	2344918.6	данные отсутствуют	данные отсутствуют
587	365649.74	2344914.74	данные отсутствуют	данные отсутствуют
588	365645.15	2344913.23	данные отсутствуют	данные отсутствуют
589	365630.1	2344957.12	данные отсутствуют	данные отсутствуют
589	365630.1	2344957.12	данные отсутствуют	данные отсутствуют
590	365629.65	2344958.02	данные отсутствуют	данные отсутствуют
591	365628.76	2344957.57	данные отсутствуют	данные отсутствуют
592	365629.2	2344956.68	данные отсутствуют	данные отсутствуют
593	365608.81	2344999.84	данные отсутствуют	данные отсутствуют
593	365608.81	2344999.84	данные отсутствуют	данные отсутствуют
594	365608.36	2345000.74	данные отсутствуют	данные отсутствуют
595	365607.47	2345000.29	данные отсутствуют	данные отсутствуют
596	365607.92	2344999.4	данные отсутствуют	данные отсутствуют
597	365587.58	2345042.57	данные отсутствуют	данные отсутствуют
597	365587.58	2345042.57	данные отсутствуют	данные отсутствуют
598	365587.13	2345043.46	данные отсутствуют	данные отсутствуют
Государственный регистратор				ФГИС ЕГРН
полное наименование должности			подпись	инициалы, фамилия

М.П.

Выписка из Единого государственного реестра недвижимости об объекте недвижимости
Сведения о частях земельного участка

Земельный участок			
<small>(вид объекта недвижимости)</small>			
Лист №	Раздела 4.2	Всего листов раздела 4.2:	Всего разделов: _____
07.07.2021.№ 99/2021/403212158		Всего листов выписки: _____	
Кадастровый номер:		47:27:0000000:20125	

Номер точки	Координаты, м		Описание закрепления на местности	Средняя квадратическая погрешность определения координат характерных точек границы части земельного участка, м
	X	Y		
1	2	3	4	5
599	365586.24	2345043	данные отсутствуют	данные отсутствуют
600	365586.69	2345042.11	данные отсутствуют	данные отсутствуют
601	365565.99	2345085.9	данные отсутствуют	данные отсутствуют
601	365565.99	2345085.9	данные отсутствуют	данные отсутствуют
602	365565.54	2345086.79	данные отсутствуют	данные отсутствуют
603	365564.65	2345086.35	данные отсутствуют	данные отсутствуют
604	365565.09	2345085.45	данные отсутствуют	данные отсутствуют
605	365545.36	2345127.67	данные отсутствуют	данные отсутствуют
605	365545.36	2345127.67	данные отсутствуют	данные отсутствуют
606	365544.91	2345128.56	данные отсутствуют	данные отсутствуют
607	365544.01	2345128.11	данные отсутствуют	данные отсутствуют
608	365544.46	2345127.22	данные отсутствуют	данные отсутствуют
609	365524.15	2345170.38	данные отсутствуют	данные отсутствуют
609	365524.15	2345170.38	данные отсутствуют	данные отсутствуют
610	365523.69	2345171.26	данные отсутствуют	данные отсутствуют
611	365522.81	2345170.81	данные отсутствуют	данные отсутствуют
612	365523.26	2345169.92	данные отсутствуют	данные отсутствуют
Государственный регистратор				ФГИС ЕГРН
полное наименование должности			подпись	инициалы, фамилия

М.П.

Выписка из Единого государственного реестра недвижимости об объекте недвижимости
Сведения о частях земельного участка

Земельный участок			
<small>(вид объекта недвижимости)</small>			
Лист №	Раздела 4.2	Всего листов раздела 4.2:	Всего разделов: _____
07.07.2021.№ 99/2021/403212158		Всего листов выписки: _____	
Кадастровый номер:		47:27:0000000:20125	

Номер точки	Координаты, м		Описание закрепления на местности	Средняя квадратическая погрешность определения координат характерных точек границы части земельного участка, м
	X	Y		
1	2	3	4	5
613	365502.02	2345214.84	данные отсутствуют	данные отсутствуют
613	365502.02	2345214.84	данные отсутствуют	данные отсутствуют
614	365501.58	2345215.74	данные отсутствуют	данные отсутствуют
615	365500.68	2345215.29	данные отсутствуют	данные отсутствуют
616	365501.13	2345214.4	данные отсутствуют	данные отсутствуют
617	365481.73	2345255.92	данные отсутствуют	данные отсутствуют
617	365481.73	2345255.92	данные отсутствуют	данные отсутствуют
618	365481.28	2345256.82	данные отсутствуют	данные отсутствуют
619	365480.38	2345256.37	данные отсутствуют	данные отсутствуют
620	365480.83	2345255.47	данные отсутствуют	данные отсутствуют
621	365460.38	2345298.51	данные отсутствуют	данные отсутствуют
621	365460.38	2345298.51	данные отсутствуют	данные отсутствуют
622	365459.94	2345299.41	данные отсутствуют	данные отсутствуют
623	365459.04	2345298.97	данные отсутствуют	данные отсутствуют
624	365459.48	2345298.07	данные отсутствуют	данные отсутствуют
625	365439.38	2345340.97	данные отсутствуют	данные отсутствуют
625	365439.38	2345340.97	данные отсутствуют	данные отсутствуют
Государственный регистратор				ФГИС ЕГРН
полное наименование должности			подпись	инициалы, фамилия

М.П.

Выписка из Единого государственного реестра недвижимости об объекте недвижимости
Сведения о частях земельного участка

Земельный участок			
(вид объекта недвижимости)			
Лист №	Раздела 4.2	Всего листов раздела 4.2:	Всего разделов: _____
07.07.2021.№ 99/2021/403212158		Всего листов выписки: _____	
Кадастровый номер:		47:27:0000000:20125	

Номер точки	Координаты, м		Описание закрепления на местности	Средняя квадратическая погрешность определения координат характерных точек границы части земельного участка, м
	X	Y		
1	2	3	4	5
626	365438.94	2345341.87	данные отсутствуют	данные отсутствуют
627	365438.04	2345341.44	данные отсутствуют	данные отсутствуют
628	365438.48	2345340.54	данные отсутствуют	данные отсутствуют
629	365418.64	2345383.37	данные отсутствуют	данные отсутствуют
629	365418.64	2345383.37	данные отсутствуют	данные отсутствуют
630	365418.19	2345384.27	данные отсутствуют	данные отсутствуют
631	365417.3	2345383.83	данные отсутствуют	данные отсутствуют
632	365417.74	2345382.93	данные отсутствуют	данные отсутствуют
633	365404.42	2346499.2	данные отсутствуют	данные отсутствуют
633	365404.42	2346499.2	данные отсутствуют	данные отсутствуют
634	365404.77	2346500.14	данные отсутствуют	данные отсутствуют
635	365403.84	2346500.49	данные отсутствуют	данные отсутствуют
636	365403.48	2346499.56	данные отсутствуют	данные отсутствуют
637	365400.66	2346458.99	данные отсутствуют	данные отсутствуют
637	365400.66	2346458.99	данные отсутствуют	данные отсутствуют
638	365400.99	2346459.93	данные отсутствуют	данные отсутствуют
639	365400.04	2346460.26	данные отсутствуют	данные отсутствуют
Государственный регистратор				ФГИС ЕГРН
полное наименование должности			подпись	инициалы, фамилия

М.П.

Выписка из Единого государственного реестра недвижимости об объекте недвижимости
Сведения о частях земельного участка

Земельный участок			
<small>(вид объекта недвижимости)</small>			
Лист №	Раздела 4.2	Всего листов раздела 4.2:	Всего разделов: _____
07.07.2021.№ 99/2021/403212158		Всего листов выписки: _____	
Кадастровый номер:		47:27:0000000:20125	

Номер точки	Координаты, м		Описание закрепления на местности	Средняя квадратическая погрешность определения координат характерных точек границы части земельного участка, м
	X	Y		
1	2	3	4	5
640	365399.71	2346459.32	данные отсутствуют	данные отсутствуют
641	365399.43	2346530.91	данные отсутствуют	данные отсутствуют
641	365399.43	2346530.91	данные отсутствуют	данные отсутствуют
642	365398.91	2346531.77	данные отсутствуют	данные отсутствуют
643	365398.05	2346531.25	данные отсутствуют	данные отсутствуют
644	365398.57	2346530.4	данные отсутствуют	данные отсутствуют
645	365397.25	2345426.62	данные отсутствуют	данные отсутствуют
645	365397.25	2345426.62	данные отсутствуют	данные отсутствуют
646	365396.81	2345427.52	данные отсутствуют	данные отсутствуют
647	365395.91	2345427.07	данные отсутствуют	данные отсутствуют
648	365396.35	2345426.18	данные отсутствуют	данные отсутствуют
649	365378.09	2346550.7	данные отсутствуют	данные отсутствуют
649	365378.09	2346550.7	данные отсутствуют	данные отсутствуют
650	365377.61	2346551.57	данные отсутствуют	данные отсутствуют
651	365376.73	2346551.09	данные отсутствуют	данные отсутствуют
652	365377.21	2346550.21	данные отсутствуют	данные отсутствуют
653	365377.53	2346551.64	данные отсутствуют	данные отсутствуют
Государственный регистратор				ФГИС ЕГРН
полное наименование должности			подпись	инициалы, фамилия

М.П.

Выписка из Единого государственного реестра недвижимости об объекте недвижимости
Сведения о частях земельного участка

Земельный участок			
(вид объекта недвижимости)			
Лист №	Раздела 4.2	Всего листов раздела 4.2:	Всего разделов: _____
07.07.2021.№ 99/2021/403212158		Всего листов выписки: _____	
Кадастровый номер:		47:27:0000000:20125	

Номер точки	Координаты, м		Описание закрепления на местности	Средняя квадратическая погрешность определения координат характерных точек границы части земельного участка, м
	X	Y		
1	2	3	4	5
653	365377.53	2346551.64	данные отсутствуют	данные отсутствуют
654	365376.99	2346552.49	данные отсутствуют	данные отсутствуют
655	365376.15	2346551.95	данные отсутствуют	данные отсутствуют
656	365376.68	2346551.11	данные отсутствуют	данные отсутствуют
657	365385.96	2346418.38	данные отсутствуют	данные отсутствуют
657	365385.96	2346418.38	данные отсутствуют	данные отсутствуют
658	365386.32	2346419.31	данные отсутствуют	данные отсутствуют
659	365385.39	2346419.67	данные отсутствуют	данные отсутствуют
660	365385.02	2346418.74	данные отсутствуют	данные отсутствуют
661	365375.95	2345469.55	данные отсутствуют	данные отсутствуют
661	365375.95	2345469.55	данные отсутствуют	данные отсутствуют
662	365375.5	2345470.45	данные отсутствуют	данные отсутствуют
663	365374.61	2345470	данные отсутствуют	данные отсутствуют
664	365375.06	2345469.11	данные отсутствуют	данные отсутствуют
665	365291.2	2345640.46	данные отсутствуют	данные отсутствуют
665	365291.2	2345640.46	данные отсутствуют	данные отсутствуют
666	365290.75	2345641.36	данные отсутствуют	данные отсутствуют
Государственный регистратор				ФГИС ЕГРН
полное наименование должности			подпись	инициалы, фамилия

М.П.

Выписка из Единого государственного реестра недвижимости об объекте недвижимости
Сведения о частях земельного участка

Земельный участок			
<small>(вид объекта недвижимости)</small>			
Лист №	Раздела 4.2	Всего листов раздела 4.2:	Всего разделов: _____
07.07.2021.№ 99/2021/403212158		Всего листов выписки: _____	
Кадастровый номер:		47:27:0000000:20125	

Номер точки	Координаты, м		Описание закрепления на местности	Средняя квадратическая погрешность определения координат характерных точек границы части земельного участка, м
	X	Y		
1	2	3	4	5
667	365289.86	2345640.91	данные отсутствуют	данные отсутствуют
668	365290.3	2345640.02	данные отсутствуют	данные отсутствуют
669	365353.91	2346327.44	данные отсутствуют	данные отсутствуют
669	365353.91	2346327.44	данные отсутствуют	данные отсутствуют
670	365354.25	2346328.38	данные отсутствуют	данные отсутствуют
671	365353.31	2346328.71	данные отсутствуют	данные отсутствуют
672	365352.97	2346327.77	данные отсутствуют	данные отсутствуют
673	365372.75	2346575.32	данные отсутствуют	данные отсутствуют
673	365372.75	2346575.32	данные отсутствуют	данные отсутствуют
674	365372.22	2346576.17	данные отсутствуют	данные отсутствуют
675	365371.37	2346575.65	данные отсутствуют	данные отсутствуют
676	365371.89	2346574.8	данные отсутствуют	данные отсутствуют
677	365370.13	2346373.36	данные отсутствуют	данные отсутствуют
677	365370.13	2346373.36	данные отсутствуют	данные отсутствуют
678	365370.46	2346374.3	данные отсутствуют	данные отсутствуют
679	365369.52	2346374.63	данные отсутствуют	данные отсутствуют
680	365369.19	2346373.69	данные отсутствуют	данные отсутствуют
Государственный регистратор				ФГИС ЕГРН
полное наименование должности			подпись	инициалы, фамилия

М.П.

Выписка из Единого государственного реестра недвижимости об объекте недвижимости
Сведения о частях земельного участка

Земельный участок			
(вид объекта недвижимости)			
Лист №	Раздела 4.2	Всего листов раздела 4.2:	Всего разделов: _____
07.07.2021.№ 99/2021/403212158		Всего листов выписки: _____	
Кадастровый номер:		47:27:0000000:20125	

Номер точки	Координаты, м		Описание закрепления на местности	Средняя квадратическая погрешность определения координат характерных точек границы части земельного участка, м
	X	Y		
1	2	3	4	5
681	365355.13	2345511.68	данные отсутствуют	данные отсутствуют
681	365355.13	2345511.68	данные отсутствуют	данные отсутствуют
682	365354.68	2345512.57	данные отсутствуют	данные отсутствуют
683	365353.79	2345512.12	данные отсутствуют	данные отсутствуют
684	365354.24	2345511.23	данные отсутствуют	данные отсутствуют
685	365346.41	2346619.34	данные отсутствуют	данные отсутствуют
685	365346.41	2346619.34	данные отсутствуют	данные отсутствуют
686	365345.89	2346620.2	данные отсутствуют	данные отсутствуют
687	365345.04	2346619.67	данные отсутствуют	данные отсутствуют
688	365345.56	2346618.82	данные отсутствуют	данные отсутствуют
689	365339.42	2346285.89	данные отсутствуют	данные отсутствуют
689	365339.42	2346285.89	данные отсутствуют	данные отсутствуют
690	365339.76	2346286.83	данные отсутствуют	данные отсутствуют
691	365338.81	2346287.17	данные отсутствуют	данные отсутствуют
692	365338.48	2346286.22	данные отсутствуют	данные отсутствуют
693	365333.84	2345554.54	данные отсутствуют	данные отсутствуют
693	365333.84	2345554.54	данные отсутствуют	данные отсутствуют
Государственный регистратор				ФГИС ЕГРН
полное наименование должности			подпись	инициалы, фамилия

М.П.

Выписка из Единого государственного реестра недвижимости об объекте недвижимости
Сведения о частях земельного участка

Земельный участок			
(вид объекта недвижимости)			
Лист №	Раздела 4.2	Всего листов раздела 4.2:	Всего разделов: _____
07.07.2021.№ 99/2021/403212158		Всего листов выписки: _____	
Кадастровый номер:		47:27:0000000:20125	

Номер точки	Координаты, м		Описание закрепления на местности	Средняя квадратическая погрешность определения координат характерных точек границы части земельного участка, м
	X	Y		
1	2	3	4	5
694	365333.41	2345555.44	данные отсутствуют	данные отсутствуют
695	365332.51	2345555	данные отсутствуют	данные отсутствуют
696	365332.94	2345554.11	данные отсутствуют	данные отсутствуют
697	365324.78	2346244.35	данные отсутствуют	данные отсутствуют
697	365324.78	2346244.35	данные отсутствуют	данные отсутствуют
698	365325.13	2346245.29	данные отсутствуют	данные отсутствуют
699	365324.19	2346245.63	данные отсутствуют	данные отсутствуют
700	365323.84	2346244.7	данные отсутствуют	данные отсутствуют
701	365320.92	2346661.77	данные отсутствуют	данные отсутствуют
701	365320.92	2346661.77	данные отсутствуют	данные отсутствуют
702	365320.39	2346662.63	данные отсутствуют	данные отсутствуют
703	365319.54	2346662.1	данные отсутствуют	данные отсутствуют
704	365320.06	2346661.25	данные отсутствуют	данные отсутствуют
705	365312.59	2345597.35	данные отсутствуют	данные отсутствуют
705	365312.59	2345597.35	данные отсутствуют	данные отсутствуют
706	365312.14	2345598.25	данные отсутствуют	данные отсутствуют
707	365311.25	2345597.81	данные отсутствуют	данные отсутствуют
Государственный регистратор				ФГИС ЕГРН
полное наименование должности			подпись	инициалы, фамилия

М.П.

Выписка из Единого государственного реестра недвижимости об объекте недвижимости
Сведения о частях земельного участка

Земельный участок			
(вид объекта недвижимости)			
Лист №	Раздела 4.2	Всего листов раздела 4.2:	Всего разделов: _____
07.07.2021.№ 99/2021/403212158		Всего листов выписки: _____	
Кадастровый номер:		47:27:0000000:20125	

Номер точки	Координаты, м		Описание закрепления на местности	Средняя квадратическая погрешность определения координат характерных точек границы части земельного участка, м
	X	Y		
1	2	3	4	5
708	365311.69	2345596.91	данные отсутствуют	данные отсутствуют
709	365308.78	2346199.33	данные отсутствуют	данные отсутствуют
709	365308.78	2346199.33	данные отсутствуют	данные отсутствуют
710	365309.14	2346200.26	данные отсутствуют	данные отсутствуют
711	365308.2	2346200.61	данные отсутствуют	данные отсутствуют
712	365307.85	2346199.68	данные отсутствуют	данные отсутствуют
713	365295.12	2346704.7	данные отсутствуют	данные отсутствуют
713	365295.12	2346704.7	данные отсутствуют	данные отсутствуют
714	365294.6	2346705.56	данные отсутствуют	данные отсутствуют
715	365293.74	2346705.04	данные отсутствуют	данные отсутствуют
716	365294.26	2346704.19	данные отсутствуют	данные отсутствуют
717	365293.43	2346155.94	данные отсутствуют	данные отсутствуют
717	365293.43	2346155.94	данные отсутствуют	данные отсутствуют
718	365293.76	2346156.88	данные отсутствуют	данные отсутствуют
719	365292.82	2346157.22	данные отсутствуют	данные отсутствуют
720	365292.49	2346156.28	данные отсутствуют	данные отсутствуют
721	365292.66	2345618.45	данные отсутствуют	данные отсутствуют
Государственный регистратор				ФГИС ЕГРН
полное наименование должности			подпись	инициалы, фамилия

М.П.

Выписка из Единого государственного реестра недвижимости об объекте недвижимости
Сведения о частях земельного участка

Земельный участок			
(вид объекта недвижимости)			
Лист №	Раздела 4.2	Всего листов раздела 4.2:	Всего разделов: _____
07.07.2021.№ 99/2021/403212158		Всего листов выписки: _____	
Кадастровый номер:		47:27:0000000:20125	

Номер точки	Координаты, м		Описание закрепления на местности	Средняя квадратическая погрешность определения координат характерных точек границы части земельного участка, м
	X	Y		
1	2	3	4	5
721	365292.66	2345618.45	данные отсутствуют	данные отсутствуют
724	365291.77	2345618	данные отсутствуют	данные отсутствуют
726	365291.79	2345620.25	данные отсутствуют	данные отсутствуют
727	365290.89	2345619.82	данные отсутствуют	данные отсутствуют
728	365291.32	2345618.92	данные отсутствуют	данные отсутствуют
729	365278.48	2346113.74	данные отсутствуют	данные отсутствуют
729	365278.48	2346113.74	данные отсутствуют	данные отсутствуют
730	365278.84	2346114.67	данные отсутствуют	данные отсутствуют
731	365277.9	2346115.03	данные отсутствуют	данные отсутствуют
732	365277.55	2346114.09	данные отсутствуют	данные отсутствуют
733	365269.79	2345684.22	данные отсутствуют	данные отсутствуют
733	365269.79	2345684.22	данные отсутствуют	данные отсутствуют
734	365269.35	2345685.12	данные отсутствуют	данные отсутствуют
735	365268.45	2345684.67	данные отсутствуют	данные отсутствуют
736	365268.9	2345683.78	данные отсутствуют	данные отсутствуют
737	365269.27	2346747.57	данные отсутствуют	данные отсутствуют
737	365269.27	2346747.57	данные отсутствуют	данные отсутствуют
Государственный регистратор				ФГИС ЕГРН
полное наименование должности			подпись	инициалы, фамилия

М.П.

Выписка из Единого государственного реестра недвижимости об объекте недвижимости
Сведения о частях земельного участка

Земельный участок			
(вид объекта недвижимости)			
Лист №	Раздела 4.2	Всего листов раздела 4.2:	Всего разделов: _____
07.07.2021.№ 99/2021/403212158		Всего листов выписки: _____	
Кадастровый номер:		47:27:0000000:20125	

Номер точки	Координаты, м		Описание закрепления на местности	Средняя квадратическая погрешность определения координат характерных точек границы части земельного участка, м
	X	Y		
1	2	3	4	5
738	365268.76	2346748.42	данные отсутствуют	данные отсутствуют
739	365267.9	2346747.91	данные отсутствуют	данные отсутствуют
740	365268.42	2346747.05	данные отсутствуют	данные отсутствуют
741	365250.02	2346033.51	данные отсутствуют	данные отсутствуют
741	365250.02	2346033.51	данные отсутствуют	данные отсутствуют
742	365250.35	2346034.45	данные отсутствуют	данные отсутствуют
743	365249.4	2346034.78	данные отсутствуют	данные отсутствуют
744	365249.07	2346033.84	данные отсутствуют	данные отсутствуют
745	365248.98	2345726.12	данные отсутствуют	данные отсутствуют
745	365248.98	2345726.12	данные отсутствуют	данные отсутствуют
746	365248.55	2345727.02	данные отсутствуют	данные отсутствуют
747	365247.65	2345726.58	данные отсутствуют	данные отсутствуют
748	365248.08	2345725.68	данные отсутствуют	данные отсутствуют
749	365243.05	2346791.11	данные отсутствуют	данные отсутствуют
749	365243.05	2346791.11	данные отсутствуют	данные отсутствуют
750	365242.53	2346791.96	данные отсутствуют	данные отсутствуют
751	365241.68	2346791.44	данные отсутствуют	данные отсутствуют
Государственный регистратор				ФГИС ЕГРН
полное наименование должности			подпись	инициалы, фамилия

М.П.

Выписка из Единого государственного реестра недвижимости об объекте недвижимости
Сведения о частях земельного участка

Земельный участок			
(вид объекта недвижимости)			
Лист №	Раздела 4.2	Всего листов раздела 4.2:	Всего разделов: _____
07.07.2021.№ 99/2021/403212158		Всего листов выписки: _____	
Кадастровый номер:		47:27:0000000:20125	

Номер точки	Координаты, м		Описание закрепления на местности	Средняя квадратическая погрешность определения координат характерных точек границы части земельного участка, м
	X	Y		
1	2	3	4	5
752	365242.2	2346790.58	данные отсутствуют	данные отсутствуют
753	365235.64	2345993.27	данные отсутствуют	данные отсутствуют
753	365235.64	2345993.27	данные отсутствуют	данные отсутствуют
754	365235.99	2345994.21	данные отсутствуют	данные отсутствуют
755	365235.05	2345994.55	данные отсутствуют	данные отсутствуют
756	365234.7	2345993.61	данные отсутствуют	данные отсутствуют
757	365226.98	2345769.33	данные отсутствуют	данные отсутствуют
757	365226.98	2345769.33	данные отсутствуют	данные отсутствуют
758	365231.84	2345771.46	данные отсутствуют	данные отсутствуют
759	365231.39	2345772.49	данные отсутствуют	данные отсутствуют
760	365226.53	2345770.37	данные отсутствуют	данные отсутствуют
761	365221.25	2345952.71	данные отсутствуют	данные отсутствуют
761	365221.25	2345952.71	данные отсутствуют	данные отсутствуют
762	365221.59	2345953.65	данные отсутствуют	данные отсутствуют
763	365220.65	2345953.99	данные отсутствуют	данные отсутствуют
764	365220.31	2345953.05	данные отсутствуют	данные отсутствуют
765	365218.16	2346832.51	данные отсутствуют	данные отсутствуют
Государственный регистратор				ФГИС ЕГРН
полное наименование должности			подпись	инициалы, фамилия

М.П.

Выписка из Единого государственного реестра недвижимости об объекте недвижимости
Сведения о частях земельного участка

Земельный участок			
<small>(вид объекта недвижимости)</small>			
Лист №	Раздела 4.2	Всего листов раздела 4.2:	Всего разделов: _____
07.07.2021.№ 99/2021/403212158		Всего листов выписки: _____	
Кадастровый номер:		47:27:0000000:20125	

Номер точки	Координаты, м		Описание закрепления на местности	Средняя квадратическая погрешность определения координат характерных точек границы части земельного участка, м
	X	Y		
1	2	3	4	5
765	365218.16	2346832.51	данные отсутствуют	данные отсутствуют
766	365217.64	2346833.36	данные отсутствуют	данные отсутствуют
767	365216.79	2346832.84	данные отсутствуют	данные отсутствуют
768	365217.31	2346831.99	данные отсутствуют	данные отсутствуют
769	365215.84	2345801.87	данные отсутствуют	данные отсутствуют
769	365215.84	2345801.87	данные отсутствуют	данные отсутствуют
770	365215.48	2345802.81	данные отсутствуют	данные отсутствуют
771	365214.55	2345802.45	данные отсутствуют	данные отсутствуют
772	365214.91	2345801.51	данные отсутствуют	данные отсутствуют
773	365207.03	2345912.34	данные отсутствуют	данные отсутствуют
773	365207.03	2345912.34	данные отсутствуют	данные отсутствуют
774	365207.36	2345913.29	данные отсутствуют	данные отсутствуют
775	365206.42	2345913.62	данные отсутствуют	данные отсутствуют
776	365206.09	2345912.68	данные отсутствуют	данные отсутствуют
777	365203.88	2345833.56	данные отсутствуют	данные отсутствуют
777	365203.88	2345833.56	данные отсутствуют	данные отсутствуют
778	365203.52	2345834.49	данные отсутствуют	данные отсутствуют
Государственный регистратор				ФГИС ЕГРН
полное наименование должности			подпись	инициалы, фамилия

М.П.

Выписка из Единого государственного реестра недвижимости об объекте недвижимости
Сведения о частях земельного участка

Земельный участок			
<small>(вид объекта недвижимости)</small>			
Лист №	Раздела 4.2	Всего листов раздела 4.2:	Всего разделов: _____
07.07.2021.№ 99/2021/403212158		Всего листов выписки: _____	
Кадастровый номер:		47:27:0000000:20125	

Номер точки	Координаты, м		Описание закрепления на местности	Средняя квадратическая погрешность определения координат характерных точек границы части земельного участка, м
	X	Y		
1	2	3	4	5
779	365202.58	2345834.13	данные отсутствуют	данные отсутствуют
780	365202.94	2345833.2	данные отсутствуют	данные отсутствуют
781	365195.33	2345866.27	данные отсутствуют	данные отсутствуют
781	365195.33	2345866.27	данные отсутствуют	данные отсутствуют
782	365195.43	2345867.36	данные отсутствуют	данные отсутствуют
783	365189.98	2345867.84	данные отсутствуют	данные отсутствуют
784	365189.88	2345866.75	данные отсутствуют	данные отсутствуют
785	365177.88	2345861.95	данные отсутствуют	данные отсутствуют
785	365177.88	2345861.95	данные отсутствуют	данные отсутствуют
786	365177.52	2345862.89	данные отсутствуют	данные отсутствуют
787	365176.59	2345862.53	данные отсутствуют	данные отсутствуют
788	365176.94	2345861.6	данные отсутствуют	данные отсутствуют
789	363489.74	2349885.8	данные отсутствуют	данные отсутствуют
789	363489.74	2349885.8	данные отсутствуют	данные отсутствуют
790	363489.22	2349886.66	данные отсутствуют	данные отсутствуют
791	363488.36	2349886.15	данные отсутствуют	данные отсутствуют
792	363488.88	2349885.29	данные отсутствуют	данные отсутствуют
Государственный регистратор				ФГИС ЕГРН
полное наименование должности			подпись	инициалы, фамилия

М.П.

Выписка из Единого государственного реестра недвижимости об объекте недвижимости
Сведения о частях земельного участка

Земельный участок			
<small>(вид объекта недвижимости)</small>			
Лист №	Раздела 4.2	Всего листов раздела 4.2:	Всего разделов: _____
07.07.2021.№ 99/2021/403212158		Всего листов выписки: _____	
Кадастровый номер:		47:27:0000000:20125	

Номер точки	Координаты, м		Описание закрепления на местности	Средняя квадратическая погрешность определения координат характерных точек границы части земельного участка, м
	X	Y		
1	2	3	4	5
793	363461.93	2349932.42	данные отсутствуют	данные отсутствуют
793	363461.93	2349932.42	данные отсутствуют	данные отсутствуют
794	363461.42	2349933.28	данные отсутствуют	данные отсутствуют
795	363460.56	2349932.76	данные отсутствуют	данные отсутствуют
796	363461.08	2349931.91	данные отсутствуют	данные отсутствуют
797	363433.82	2349979.32	данные отсутствуют	данные отсутствуют
797	363433.82	2349979.32	данные отсутствуют	данные отсутствуют
798	363433.31	2349980.18	данные отсутствуют	данные отсутствуют
799	363432.45	2349979.67	данные отсутствуют	данные отсутствуют
800	363432.96	2349978.81	данные отсутствуют	данные отсутствуют
801	363408.93	2349998.53	данные отсутствуют	данные отсутствуют
801	363408.93	2349998.53	данные отсутствуют	данные отсутствуют
804	363408.07	2349998.02	данные отсутствуют	данные отсутствуют
805	363408.41	2349999.4	данные отсутствуют	данные отсутствуют
805	363408.41	2349999.4	данные отсутствуют	данные отсутствуют
806	363407.91	2350000.26	данные отсутствуют	данные отсутствуют
807	363407.05	2349999.76	данные отсутствуют	данные отсутствуют
Государственный регистратор				ФГИС ЕГРН
полное наименование должности			подпись	инициалы, фамилия

М.П.

Выписка из Единого государственного реестра недвижимости об объекте недвижимости
Сведения о частях земельного участка

Земельный участок			
<small>(вид объекта недвижимости)</small>			
Лист №	Раздела 4.2	Всего листов раздела 4.2:	Всего разделов: _____
07.07.2021.№ 99/2021/403212158		Всего листов выписки: _____	
Кадастровый номер:		47:27:0000000:20125	

Номер точки	Координаты, м		Описание закрепления на местности	Средняя квадратическая погрешность определения координат характерных точек границы части земельного участка, м
	X	Y		
1	2	3	4	5
809	363404.96	2350027.78	данные отсутствуют	данные отсутствуют
809	363404.96	2350027.78	данные отсутствуют	данные отсутствуют
810	363404.45	2350028.63	данные отсутствуют	данные отсутствуют
811	363403.59	2350028.12	данные отсутствуют	данные отсутствуют
812	363404.11	2350027.26	данные отсутствуют	данные отсутствуют
813	363367.31	2350088.6	данные отсутствуют	данные отсутствуют
813	363367.31	2350088.6	данные отсутствуют	данные отсутствуют
814	363372.5	2350091.56	данные отсутствуют	данные отсутствуют
815	363372.01	2350092.43	данные отсутствуют	данные отсутствуют
816	363366.81	2350089.48	данные отсутствуют	данные отсутствуют
817	363335.89	2350145.24	данные отсутствуют	данные отсутствуют
817	363335.89	2350145.24	данные отсутствуют	данные отсутствуют
818	363335.39	2350146.11	данные отсутствуют	данные отсутствуют
819	363334.52	2350145.61	данные отсутствуют	данные отсутствуют
820	363335.02	2350144.74	данные отсутствуют	данные отсутствуют
821	363304.36	2350199.83	данные отсутствуют	данные отсутствуют
821	363304.36	2350199.83	данные отсутствуют	данные отсутствуют
Государственный регистратор				ФГИС ЕГРН
полное наименование должности			подпись	инициалы, фамилия

М.П.

Выписка из Единого государственного реестра недвижимости об объекте недвижимости
Сведения о частях земельного участка

Земельный участок			
(вид объекта недвижимости)			
Лист №	Раздела 4.2	Всего листов раздела 4.2:	Всего разделов: _____
07.07.2021.№ 99/2021/403212158		Всего листов выписки: _____	
Кадастровый номер:		47:27:0000000:20125	

Номер точки	Координаты, м		Описание закрепления на местности	Средняя квадратическая погрешность определения координат характерных точек границы части земельного участка, м
	X	Y		
1	2	3	4	5
822	363303.86	2350200.7	данные отсутствуют	данные отсутствуют
823	363302.99	2350200.2	данные отсутствуют	данные отсутствуют
824	363303.49	2350199.33	данные отсутствуют	данные отсутствуют
825	363273.94	2350252.69	данные отсутствуют	данные отсутствуют
825	363273.94	2350252.69	данные отсутствуют	данные отсутствуют
826	363273.43	2350253.55	данные отсутствуют	данные отсутствуют
827	363272.57	2350253.05	данные отсутствуют	данные отсутствуют
828	363273.07	2350252.19	данные отсутствуют	данные отсутствуют
829	363245.26	2350302.48	данные отсутствуют	данные отсутствуют
829	363245.26	2350302.48	данные отсутствуют	данные отсутствуют
830	363244.76	2350303.35	данные отсутствуют	данные отсутствуют
831	363243.9	2350302.84	данные отсутствуют	данные отсутствуют
832	363244.4	2350301.98	данные отсутствуют	данные отсутствуют
833	363216.72	2350352.62	данные отсутствуют	данные отсутствуют
833	363216.72	2350352.62	данные отсутствуют	данные отсутствуют
834	363216.23	2350353.49	данные отсутствуют	данные отсутствуют
835	363215.36	2350352.99	данные отсутствуют	данные отсутствуют
Государственный регистратор				ФГИС ЕГРН
полное наименование должности			подпись	инициалы, фамилия

М.П.

Выписка из Единого государственного реестра недвижимости об объекте недвижимости
Сведения о частях земельного участка

Земельный участок			
(вид объекта недвижимости)			
Лист №	Раздела 4.2	Всего листов раздела 4.2:	Всего разделов: _____
07.07.2021.№ 99/2021/403212158		Всего листов выписки: _____	
Кадастровый номер:		47:27:0000000:20125	

Номер точки	Координаты, м		Описание закрепления на местности	Средняя квадратическая погрешность определения координат характерных точек границы части земельного участка, м
	X	Y		
1	2	3	4	5
836	363215.85	2350352.12	данные отсутствуют	данные отсутствуют
837	363187.45	2350403.78	данные отсутствуют	данные отсутствуют
837	363187.45	2350403.78	данные отсутствуют	данные отсутствуют
838	363186.94	2350404.64	данные отсутствуют	данные отсутствуют
839	363186.08	2350404.13	данные отсутствуют	данные отсутствуют
840	363186.59	2350403.27	данные отсутствуют	данные отсутствуют
841	363168.93	2350434.88	данные отсутствуют	данные отсутствуют
841	363168.93	2350434.88	данные отсутствуют	данные отсутствуют
842	363168.43	2350435.75	данные отсутствуют	данные отсутствуют
843	363167.56	2350435.25	данные отсутствуют	данные отсутствуют
844	363168.06	2350434.38	данные отсутствуют	данные отсутствуют
845	363140.7	2350471.13	данные отсутствуют	данные отсутствуют
845	363140.7	2350471.13	данные отсутствуют	данные отсутствуют
846	363146.62	2350473.86	данные отсутствуют	данные отсутствуют
847	363143.46	2350479.65	данные отсутствуют	данные отсутствуют
848	363142.08	2350478.89	данные отсутствуют	данные отсутствуют
849	363144.44	2350474.59	данные отсутствуют	данные отсутствуют
Государственный регистратор				ФГИС ЕГРН
полное наименование должности			подпись	инициалы, фамилия

М.П.

Выписка из Единого государственного реестра недвижимости об объекте недвижимости
Сведения о частях земельного участка

Земельный участок			
(вид объекта недвижимости)			
Лист №	Раздела 4.2	Всего листов раздела 4.2:	Всего разделов: _____
07.07.2021.№ 99/2021/403212158		Всего листов выписки: _____	
Кадастровый номер:		47:27:0000000:20125	

Номер точки	Координаты, м		Описание закрепления на местности	Средняя квадратическая погрешность определения координат характерных точек границы части земельного участка, м
	X	Y		
1	2	3	4	5
850	363140.04	2350472.56	данные отсутствуют	данные отсутствуют
851	363120.42	2350515.5	данные отсутствуют	данные отсутствуют
851	363120.42	2350515.5	данные отсутствуют	данные отсутствуют
852	363119.9	2350516.35	данные отсутствуют	данные отсутствуют
853	363119.04	2350515.83	данные отсутствуют	данные отсутствуют
854	363119.57	2350514.98	данные отсутствуют	данные отсутствуют
855	363095.72	2350555.75	данные отсутствуют	данные отсутствуют
855	363095.72	2350555.75	данные отсутствуют	данные отсутствуют
856	363095.19	2350556.6	данные отсутствуют	данные отсутствуют
857	363094.34	2350556.07	данные отсутствуют	данные отсутствуют
858	363094.87	2350555.22	данные отсутствуют	данные отсутствуют
859	363071.19	2350595.57	данные отсутствуют	данные отсутствуют
859	363071.19	2350595.57	данные отсутствуют	данные отсутствуют
860	363070.67	2350596.42	данные отсутствуют	данные отсутствуют
861	363069.82	2350595.9	данные отсутствуют	данные отсутствуют
862	363070.34	2350595.05	данные отсутствуют	данные отсутствуют
863	363046.36	2350635.6	данные отсутствуют	данные отсутствуют
Государственный регистратор				ФГИС ЕГРН
полное наименование должности			подпись	инициалы, фамилия

М.П.

Выписка из Единого государственного реестра недвижимости об объекте недвижимости
Сведения о частях земельного участка

Земельный участок			
(вид объекта недвижимости)			
Лист №	Раздела 4.2	Всего листов раздела 4.2:	Всего разделов: _____
07.07.2021.№ 99/2021/403212158		Всего листов выписки: _____	
Кадастровый номер:		47:27:0000000:20125	

Номер точки	Координаты, м		Описание закрепления на местности	Средняя квадратическая погрешность определения координат характерных точек границы части земельного участка, м
	X	Y		
1	2	3	4	5
863	363046.36	2350635.6	данные отсутствуют	данные отсутствуют
864	363045.83	2350636.45	данные отсутствуют	данные отсутствуют
865	363044.98	2350635.92	данные отсутствуют	данные отсутствуют
866	363045.51	2350635.07	данные отсутствуют	данные отсутствуют
867	363021.12	2350676.28	данные отсутствуют	данные отсутствуют
867	363021.12	2350676.28	данные отсутствуют	данные отсутствуют
868	363020.59	2350677.13	данные отсутствуют	данные отсутствуют
869	363019.74	2350676.59	данные отсутствуют	данные отсутствуют
870	363020.28	2350675.75	данные отсутствуют	данные отсутствуют
871	362998.59	2350712.71	данные отсутствуют	данные отсутствуют
871	362998.59	2350712.71	данные отсутствуют	данные отсутствуют
872	362998.06	2350713.56	данные отсутствуют	данные отсутствуют
873	362997.21	2350713.03	данные отсутствуют	данные отсутствуют
874	362997.74	2350712.18	данные отсутствуют	данные отсутствуют
875	362974.89	2350748.82	данные отсутствуют	данные отсутствуют
875	362974.89	2350748.82	данные отсутствуют	данные отсутствуют
876	362979.89	2350751.54	данные отсутствуют	данные отсутствуют
Государственный регистратор				ФГИС ЕГРН
полное наименование должности			подпись	инициалы, фамилия

М.П.

Выписка из Единого государственного реестра недвижимости об объекте недвижимости
Сведения о частях земельного участка

Земельный участок			
(вид объекта недвижимости)			
Лист №	Раздела 4.2	Всего листов раздела 4.2:	Всего разделов: _____
07.07.2021.№ 99/2021/403212158		Всего листов выписки: _____	
Кадастровый номер:		47:27:0000000:20125	

Номер точки	Координаты, м		Описание закрепления на местности	Средняя квадратическая погрешность определения координат характерных точек границы части земельного участка, м
	X	Y		
1	2	3	4	5
877	362979.38	2350752.47	данные отсутствуют	данные отсутствуют
878	362974.39	2350749.75	данные отсутствуют	данные отсутствуют
879	362957.46	2350769.18	данные отсутствуют	данные отсутствуют
879	362957.46	2350769.18	данные отсутствуют	данные отсутствуют
880	362956.96	2350770.05	данные отсутствуют	данные отсутствуют
881	362956.1	2350769.55	данные отсутствуют	данные отсутствуют
882	362956.6	2350768.68	данные отсутствуют	данные отсутствуют
883	362951.03	2350792.56	данные отсутствуют	данные отсутствуют
883	362951.03	2350792.56	данные отсутствуют	данные отсутствуют
884	362950.53	2350793.43	данные отсутствуют	данные отсутствуют
885	362949.67	2350792.93	данные отсутствуют	данные отсутствуют
886	362950.16	2350792.06	данные отсутствуют	данные отсутствуют
887	362943.51	2350792.02	данные отсутствуют	данные отсутствуют
887	362943.51	2350792.02	данные отсутствуют	данные отсутствуют
888	362943	2350792.88	данные отсутствуют	данные отсутствуют
889	362942.14	2350792.37	данные отсутствуют	данные отсутствуют
890	362942.65	2350791.51	данные отсутствуют	данные отсутствуют
Государственный регистратор				ФГИС ЕГРН
полное наименование должности			подпись	инициалы, фамилия

М.П.

Выписка из Единого государственного реестра недвижимости об объекте недвижимости
Сведения о частях земельного участка

Земельный участок			
<small>(вид объекта недвижимости)</small>			
Лист №	Раздела 4.2	Всего листов раздела 4.2:	Всего разделов: _____
07.07.2021.№ 99/2021/403212158		Всего листов выписки: _____	
Кадастровый номер:		47:27:0000000:20125	

Номер точки	Координаты, м		Описание закрепления на местности	Средняя квадратическая погрешность определения координат характерных точек границы части земельного участка, м
	X	Y		
1	2	3	4	5
891	362926.13	2350836.7	данные отсутствуют	данные отсутствуют
891	362926.13	2350836.7	данные отсутствуют	данные отсутствуют
892	362925.63	2350837.57	данные отсутствуют	данные отсутствуют
893	362924.76	2350837.07	данные отсутствуют	данные отсутствуют
894	362925.26	2350836.2	данные отсутствуют	данные отсутствуют
895	362901.08	2350880.67	данные отсутствуют	данные отсутствуют
895	362901.08	2350880.67	данные отсутствуют	данные отсутствуют
896	362900.59	2350881.54	данные отсутствуют	данные отсутствуют
897	362899.72	2350881.04	данные отсутствуют	данные отсутствуют
898	362900.22	2350880.17	данные отсутствуют	данные отсутствуют
899	362898.22	2350871.52	данные отсутствуют	данные отсутствуют
899	362898.22	2350871.52	данные отсутствуют	данные отсутствуют
900	362897.72	2350872.39	данные отсутствуют	данные отсутствуют
901	362896.85	2350871.9	данные отсутствуют	данные отсутствуют
902	362897.35	2350871.03	данные отсутствуют	данные отсутствуют
903	362897.68	2350872.49	данные отсутствуют	данные отсутствуют
903	362897.68	2350872.49	данные отсутствуют	данные отсутствуют
Государственный регистратор				ФГИС ЕГРН
полное наименование должности			подпись	инициалы, фамилия

М.П.

Выписка из Единого государственного реестра недвижимости об объекте недвижимости
Сведения о частях земельного участка

Земельный участок			
<small>(вид объекта недвижимости)</small>			
Лист №	Раздела 4.2	Всего листов раздела 4.2:	Всего разделов: _____
07.07.2021.№ 99/2021/403212158		Всего листов выписки: _____	
Кадастровый номер:		47:27:0000000:20125	

Номер точки	Координаты, м		Описание закрепления на местности	Средняя квадратическая погрешность определения координат характерных точек границы части земельного участка, м
	X	Y		
1	2	3	4	5
904	362897.2	2350873.37	данные отсутствуют	данные отсутствуют
905	362896.32	2350872.89	данные отсутствуют	данные отсутствуют
906	362896.8	2350872.01	данные отсутствуют	данные отсутствуют
907	362875.53	2350925.41	данные отсутствуют	данные отсутствуют
907	362875.53	2350925.41	данные отсутствуют	данные отсутствуют
908	362875.04	2350926.28	данные отсутствуют	данные отсутствуют
909	362874.17	2350925.79	данные отсутствуют	данные отсутствуют
910	362874.66	2350924.92	данные отсутствуют	данные отсутствуют
911	362851.06	2350968.48	данные отсутствуют	данные отсутствуют
911	362851.06	2350968.48	данные отсутствуют	данные отсутствуют
912	362850.57	2350969.35	данные отсутствуют	данные отсутствуют
913	362849.7	2350968.85	данные отсутствуют	данные отсутствуют
914	362850.19	2350967.98	данные отсутствуют	данные отсутствуют
915	362823.52	2351014.52	данные отсутствуют	данные отсутствуют
915	362823.52	2351014.52	данные отсутствуют	данные отсутствуют
916	362828.71	2351017.19	данные отсутствуют	данные отсутствуют
917	362828.24	2351018.1	данные отсутствуют	данные отсутствуют
Государственный регистратор				ФГИС ЕГРН
полное наименование должности			подпись	инициалы, фамилия

М.П.

Выписка из Единого государственного реестра недвижимости об объекте недвижимости
Сведения о частях земельного участка

Земельный участок			
(вид объекта недвижимости)			
Лист №	Раздела 4.2	Всего листов раздела 4.2:	Всего разделов: _____
07.07.2021.№ 99/2021/403212158		Всего листов выписки: _____	
Кадастровый номер:		47:27:0000000:20125	

Номер точки	Координаты, м		Описание закрепления на местности	Средняя квадратическая погрешность определения координат характерных точек границы части земельного участка, м
	X	Y		
1	2	3	4	5
918	362823.03	2351015.42	данные отсутствуют	данные отсутствуют
919	362799.7	2351058.56	данные отсутствуют	данные отсутствуют
919	362799.7	2351058.56	данные отсутствуют	данные отсутствуют
920	362799.2	2351059.43	данные отсутствуют	данные отсутствуют
921	362798.33	2351058.93	данные отсутствуют	данные отсутствуют
922	362798.83	2351058.06	данные отсутствуют	данные отсутствуют
923	362774.91	2351102.29	данные отсутствуют	данные отсутствуют
923	362774.91	2351102.29	данные отсутствуют	данные отсутствуют
924	362774.41	2351103.15	данные отсутствуют	данные отсутствуют
925	362773.54	2351102.66	данные отсутствуют	данные отсутствуют
926	362774.04	2351101.79	данные отсутствуют	данные отсутствуют
927	362753.11	2351140.93	данные отсутствуют	данные отсутствуют
927	362753.11	2351140.93	данные отсутствуют	данные отсутствуют
928	362752.61	2351141.8	данные отсутствуют	данные отсутствуют
929	362751.74	2351141.3	данные отсутствуют	данные отсутствуют
930	362752.24	2351140.43	данные отсутствуют	данные отсутствуют
931	362731.66	2351178.54	данные отсутствуют	данные отсутствуют
Государственный регистратор				ФГИС ЕГРН
полное наименование должности			подпись	инициалы, фамилия

М.П.

Выписка из Единого государственного реестра недвижимости об объекте недвижимости
Сведения о частях земельного участка

Земельный участок			
(вид объекта недвижимости)			
Лист №	Раздела 4.2	Всего листов раздела 4.2:	Всего разделов: _____
07.07.2021.№ 99/2021/403212158		Всего листов выписки: _____	
Кадастровый номер:		47:27:0000000:20125	

Номер точки	Координаты, м		Описание закрепления на местности	Средняя квадратическая погрешность определения координат характерных точек границы части земельного участка, м
	X	Y		
1	2	3	4	5
931	362731.66	2351178.54	данные отсутствуют	данные отсутствуют
932	362731.16	2351179.4	данные отсутствуют	данные отсутствуют
933	362730.3	2351178.9	данные отсутствуют	данные отсутствуют
934	362730.8	2351178.04	данные отсутствуют	данные отсутствуют
935	362709.67	2351217.28	данные отсутствуют	данные отсутствуют
935	362709.67	2351217.28	данные отсутствуют	данные отсутствуют
936	362709.18	2351218.15	данные отсутствуют	данные отсутствуют
937	362708.31	2351217.65	данные отсутствуют	данные отсутствуют
938	362708.8	2351216.78	данные отсутствуют	данные отсутствуют
939	362687.63	2351256.35	данные отсутствуют	данные отсутствуют
939	362687.63	2351256.35	данные отсутствуют	данные отсутствуют
940	362687.14	2351257.22	данные отсутствуют	данные отсутствуют
941	362686.27	2351256.73	данные отсутствуют	данные отсутствуют
942	362686.76	2351255.86	данные отсутствуют	данные отсутствуют
961	362560.31	2351393.23	данные отсутствуют	данные отсутствуют
961	362560.31	2351393.23	данные отсутствуют	данные отсутствуют
962	362554.9	2351394.41	данные отсутствуют	данные отсутствуют
Государственный регистратор				ФГИС ЕГРН
полное наименование должности			подпись	инициалы, фамилия

М.П.

Выписка из Единого государственного реестра недвижимости об объекте недвижимости
Сведения о частях земельного участка

Земельный участок			
(вид объекта недвижимости)			
Лист №	Раздела 4.2	Всего листов раздела 4.2:	Всего разделов: _____
07.07.2021.№ 99/2021/403212158		Всего листов выписки: _____	
Кадастровый номер:		47:27:0000000:20125	

Номер точки	Координаты, м		Описание закрепления на местности	Средняя квадратическая погрешность определения координат характерных точек границы части земельного участка, м
	X	Y		
1	2	3	4	5
963	362554.63	2351393.36	данные отсутствуют	данные отсутствуют
964	362560.08	2351392.18	данные отсутствуют	данные отсутствуют
965	362558.45	2351397.6	данные отсутствуют	данные отсутствуют
965	362558.45	2351397.6	данные отсутствуют	данные отсутствуют
966	362553.15	2351399.36	данные отсутствуют	данные отсутствуют
967	362552.81	2351398.34	данные отсутствуют	данные отсутствуют
968	362558.11	2351396.58	данные отсутствуют	данные отсутствуют
969	362515.81	2351410.9	данные отсутствуют	данные отсутствуют
969	362515.81	2351410.9	данные отсутствуют	данные отсутствуют
970	362510.92	2351413.99	данные отсутствуют	данные отсутствуют
971	362510.37	2351413.11	данные отсутствуют	данные отсутствуют
972	362515.27	2351410.04	данные отсутствуют	данные отсутствуют
973	362514.07	2351405.1	данные отсутствуют	данные отсутствуют
973	362514.07	2351405.1	данные отсутствуют	данные отсутствуют
974	362510.12	2351408.78	данные отсутствуют	данные отсутствуют
975	362509.36	2351407.97	данные отсутствуют	данные отсутствуют
976	362513.32	2351404.29	данные отсутствуют	данные отсутствуют
Государственный регистратор				ФГИС ЕГРН
полное наименование должности			подпись	инициалы, фамилия

М.П.

Выписка из Единого государственного реестра недвижимости об объекте недвижимости
Сведения о частях земельного участка

Земельный участок			
(вид объекта недвижимости)			
Лист №	Раздела 4.2	Всего листов раздела 4.2:	Всего разделов: _____
07.07.2021.№ 99/2021/403212158		Всего листов выписки: _____	
Кадастровый номер:		47:27:0000000:20125	

Номер точки	Координаты, м		Описание закрепления на местности	Средняя квадратическая погрешность определения координат характерных точек границы части земельного участка, м
	X	Y		
1	2	3	4	5
977	362480.69	2351434.36	данные отсутствуют	данные отсутствуют
977	362480.69	2351434.36	данные отсутствуют	данные отсутствуют
978	362481.37	2351435.09	данные отсутствуют	данные отсутствуют
979	362480.64	2351435.77	данные отсутствуют	данные отсутствуют
980	362479.96	2351435.04	данные отсутствуют	данные отсутствуют
981	362450.74	2351462.02	данные отсутствуют	данные отсутствуют
981	362450.74	2351462.02	данные отсутствуют	данные отсутствуют
982	362451.42	2351462.76	данные отсутствуют	данные отсутствуют
983	362450.68	2351463.44	данные отсутствуют	данные отсутствуют
984	362450.01	2351462.7	данные отсутствуют	данные отсутствуют
985	362418.45	2351491.53	данные отсутствуют	данные отсутствуют
985	362418.45	2351491.53	данные отсутствуют	данные отсутствуют
986	362419.13	2351492.27	данные отсутствуют	данные отсутствуют
987	362418.39	2351492.94	данные отсутствуют	данные отсутствуют
988	362417.71	2351492.21	данные отсутствуют	данные отсутствуют
989	362386.29	2351521.19	данные отсутствуют	данные отсутствуют
989	362386.29	2351521.19	данные отсутствуют	данные отсутствуют
Государственный регистратор				ФГИС ЕГРН
полное наименование должности			подпись	инициалы, фамилия

М.П.

Выписка из Единого государственного реестра недвижимости об объекте недвижимости
Сведения о частях земельного участка

Земельный участок			
(вид объекта недвижимости)			
Лист №	Раздела 4.2	Всего листов раздела 4.2:	Всего разделов: _____
07.07.2021.№ 99/2021/403212158		Всего листов выписки: _____	
Кадастровый номер:		47:27:0000000:20125	

Номер точки	Координаты, м		Описание закрепления на местности	Средняя квадратическая погрешность определения координат характерных точек границы части земельного участка, м
	X	Y		
1	2	3	4	5
990	362390.3	2351525.65	данные отсутствуют	данные отсутствуют
991	362389.56	2351526.32	данные отсутствуют	данные отсутствуют
992	362385.55	2351521.86	данные отсутствуют	данные отсутствуют
993	362355.13	2351555.91	данные отсутствуют	данные отсутствуют
993	362355.13	2351555.91	данные отсутствуют	данные отсутствуют
994	362354.45	2351556.65	данные отсутствуют	данные отсутствуют
995	362353.72	2351555.97	данные отсутствуют	данные отсутствуют
996	362354.4	2351555.23	данные отсутствуют	данные отсутствуют
997	362324.43	2351588.91	данные отсутствуют	данные отсутствуют
997	362324.43	2351588.91	данные отсутствуют	данные отсутствуют
998	362323.76	2351589.65	данные отсутствуют	данные отсутствуют
999	362323.02	2351588.97	данные отсутствуют	данные отсутствуют
1000	362323.7	2351588.23	данные отсутствуют	данные отсутствуют
1001	362300.33	2351600.41	данные отсутствуют	данные отсутствуют
1001	362300.33	2351600.41	данные отсутствуют	данные отсутствуют
1002	362301	2351601.15	данные отсутствуют	данные отсутствуют
1003	362300.26	2351601.82	данные отсутствуют	данные отсутствуют
Государственный регистратор				ФГИС ЕГРН
полное наименование должности			подпись	инициалы, фамилия

М.П.

Выписка из Единого государственного реестра недвижимости об объекте недвижимости
Сведения о частях земельного участка

Земельный участок			
(вид объекта недвижимости)			
Лист №	Раздела 4.2	Всего листов раздела 4.2:	Всего разделов: _____
07.07.2021.№ 99/2021/403212158		Всего листов выписки: _____	
Кадастровый номер:		47:27:0000000:20125	

Номер точки	Координаты, м		Описание закрепления на местности	Средняя квадратическая погрешность определения координат характерных точек границы части земельного участка, м
	X	Y		
1	2	3	4	5
1004	362299.59	2351601.08	данные отсутствуют	данные отсутствуют
1005	362300.27	2351601.86	данные отсутствуют	данные отсутствуют
1005	362300.27	2351601.86	данные отсутствуют	данные отсутствуют
1006	362299.57	2351602.57	данные отсутствуют	данные отсутствуют
1007	362298.85	2351601.87	данные отсутствуют	данные отсутствуют
1008	362299.55	2351601.16	данные отсутствуют	данные отсутствуют
1009	362291.22	2351616.61	данные отсутствуют	данные отсутствуют
1009	362291.22	2351616.61	данные отсутствуют	данные отсутствуют
1010	362294.69	2351621.17	данные отсутствуют	данные отсутствуют
1011	362293.84	2351621.79	данные отсутствуют	данные отсутствуют
1012	362290.38	2351617.24	данные отсутствуют	данные отсутствуют
1013	362252.45	2351650.38	данные отсутствуют	данные отсутствуют
1013	362252.45	2351650.38	данные отсутствуют	данные отсутствуют
1014	362253.04	2351651.19	данные отсутствуют	данные отсутствуют
1015	362252.23	2351651.78	данные отсутствуют	данные отсутствуют
1016	362251.64	2351650.97	данные отсутствуют	данные отсутствуют
1017	362211.27	2351680.25	данные отсутствуют	данные отсутствуют
Государственный регистратор				ФГИС ЕГРН
полное наименование должности			подпись	инициалы, фамилия

М.П.

Выписка из Единого государственного реестра недвижимости об объекте недвижимости
Сведения о частях земельного участка

Земельный участок			
(вид объекта недвижимости)			
Лист №	Раздела 4.2	Всего листов раздела 4.2:	Всего разделов: _____
07.07.2021.№ 99/2021/403212158		Всего листов выписки: _____	
Кадастровый номер:		47:27:0000000:20125	

Номер точки	Координаты, м		Описание закрепления на местности	Средняя квадратическая погрешность определения координат характерных точек границы части земельного участка, м
	X	Y		
1	2	3	4	5
1017	362211.27	2351680.25	данные отсутствуют	данные отсутствуют
1018	362211.85	2351681.06	данные отсутствуют	данные отсутствуют
1019	362211.04	2351681.64	данные отсутствуют	данные отсутствуют
1020	362210.46	2351680.83	данные отсутствуют	данные отсутствуют
1021	362173.9	2351695.18	данные отсутствуют	данные отсутствуют
1021	362173.9	2351695.18	данные отсутствуют	данные отсутствуют
1022	362174.55	2351695.94	данные отсутствуют	данные отсутствуют
1023	362173.79	2351696.59	данные отсутствуют	данные отсутствуют
1024	362173.14	2351695.84	данные отсутствуют	данные отсутствуют
1025	362170.53	2351709.54	данные отсутствуют	данные отсутствуют
1025	362170.53	2351709.54	данные отсутствуют	данные отсутствуют
1026	362173.62	2351714.82	данные отсутствуют	данные отсутствуют
1027	362172.77	2351715.32	данные отсутствуют	данные отсутствуют
1028	362169.69	2351710.03	данные отсутствуют	данные отсутствуют
1029	362166.15	2351702.22	данные отсутствуют	данные отсутствуют
1029	362166.15	2351702.22	данные отсутствуют	данные отсутствуют
1030	362166.81	2351702.97	данные отсутствуют	данные отсутствуют
Государственный регистратор				ФГИС ЕГРН
полное наименование должности			подпись	инициалы, фамилия

М.П.

Выписка из Единого государственного реестра недвижимости об объекте недвижимости
Сведения о частях земельного участка

Земельный участок			
<small>(вид объекта недвижимости)</small>			
Лист №	Раздела 4.2	Всего листов раздела 4.2:	Всего разделов: _____
07.07.2021.№ 99/2021/403212158		Всего листов выписки: _____	
Кадастровый номер:		47:27:0000000:20125	

Номер точки	Координаты, м		Описание закрепления на местности	Средняя квадратическая погрешность определения координат характерных точек границы части земельного участка, м
	X	Y		
1	2	3	4	5
1031	362166.05	2351703.63	данные отсутствуют	данные отсутствуют
1032	362165.4	2351702.87	данные отсутствуют	данные отсутствуют
1035	371683	2333969.98	данные отсутствуют	данные отсутствуют
1035	371683	2333969.98	данные отсутствуют	данные отсутствуют
1036	371679.48	2333975.91	данные отсутствуют	данные отсутствуют
1037	371676.69	2333972.2	данные отсутствуют	данные отсутствуют
1038	371679.04	2333973.65	данные отсутствуют	данные отсутствуют
1039	371681.28	2333969.87	данные отсутствуют	данные отсутствуют
1040	371682.11	2333969.45	данные отсутствуют	данные отсутствуют
1041	371657.17	2333983.29	данные отсутствуют	данные отсутствуют
1041	371657.17	2333983.29	данные отсутствуют	данные отсутствуют
1042	371665.6	2333979.1	данные отсутствуют	данные отсутствуют
1043	371674.55	2333974.77	данные отсутствуют	данные отсутствуют
1044	371651.09	2333987.37	данные отсутствуют	данные отсутствуют
1045	371657.76	2333985.24	данные отсутствуют	данные отсутствуют
1045	371657.76	2333985.24	данные отсутствуют	данные отсутствуют
1046	371658.22	2333986.13	данные отсутствуют	данные отсутствуют
Государственный регистратор				ФГИС ЕГРН
полное наименование должности			подпись	инициалы, фамилия

М.П.

Выписка из Единого государственного реестра недвижимости об объекте недвижимости
Сведения о частях земельного участка

Земельный участок			
<small>(вид объекта недвижимости)</small>			
Лист №	Раздела 4.2	Всего листов раздела 4.2:	Всего разделов: _____
07.07.2021.№ 99/2021/403212158		Всего листов выписки: _____	
Кадастровый номер:		47:27:0000000:20125	

Номер точки	Координаты, м		Описание закрепления на местности	Средняя квадратическая погрешность определения координат характерных точек границы части земельного участка, м
	X	Y		
1	2	3	4	5
1047	371657.34	2333986.59	данные отсутствуют	данные отсутствуют
1048	371656.87	2333985.71	данные отсутствуют	данные отсутствуют
1049	371648.39	2333988.08	данные отсутствуют	данные отсутствуют
1049	371648.39	2333988.08	данные отсутствуют	данные отсутствуют
1050	371648.34	2333991.74	данные отсутствуют	данные отсутствуют
1051	371642.9	2333991.06	данные отсутствуют	данные отсутствуют
1052	371643.45	2333990.77	данные отсутствуют	данные отсутствуют
1053	371645.26	2333989.78	данные отсутствуют	данные отсутствуют
1054	371646.81	2333989.98	данные отсутствуют	данные отсутствуют
1055	371646.82	2333988.93	данные отсутствуют	данные отсутствуют
1056	367875.2	2338232.55	данные отсутствуют	данные отсутствуют
1057	366145.9	2343830.32	данные отсутствуют	данные отсутствуют
1058	365713.63	2344711.69	данные отсутствуют	данные отсутствуют
1059	365712.7	2344711.36	данные отсутствуют	данные отсутствуют
1060	365712.68	2344711.37	данные отсутствуют	данные отсутствуют
1061	365292.21	2345619.34	данные отсутствуют	данные отсутствуют
1062	365291.32	2345618.89	данные отсутствуют	данные отсутствуют
Государственный регистратор				ФГИС ЕГРН
полное наименование должности			подпись	инициалы, фамилия

М.П.

Выписка из Единого государственного реестра недвижимости об объекте недвижимости
Сведения о частях земельного участка

Земельный участок			
<small>(вид объекта недвижимости)</small>			
Лист № ___	Раздела 4.2	Всего листов раздела 4.2: ___	Всего разделов: ___
07.07.2021.№ 99/2021/403212158			
Кадастровый номер:		47:27:0000000:20125	

Номер точки	Координаты, м		Описание закрепления на местности	Средняя квадратическая погрешность определения координат характерных точек границы части земельного участка, м
	X	Y		
1	2	3	4	5
1063	365292.2	2345619.38	данные отсутствуют	данные отсутствуют
1063	365292.2	2345619.38	данные отсутствуют	данные отсутствуют
1064	363408.43	2349999.37	данные отсутствуют	данные отсутствуют
1065	363407.55	2349998.87	данные отсутствуют	данные отсутствуют
1066	363407.54	2349998.9	данные отсутствуют	данные отсутствуют

Государственный регистратор		ФГИС ЕГРН
полное наименование должности	подпись	инициалы, фамилия

М.П.

Выписка из Единого государственного реестра недвижимости об объекте недвижимости
Сведения о частях земельного участка

Земельный участок				
(вид объекта недвижимости)				
Лист № ____ Раздела 4.2		Всего листов раздела 4.2: ____		Всего разделов: ____
Всего листов выписки: ____				
07.07.2021.№ 99/2021/403212158				
Кадастровый номер:			47:27:0000000:20125	
Сведения о характерных точках границы части (частей) земельного участка				
Учетный номер части: 4				
Система координат: Местная 167				
Зона №				
Номер точки	Координаты, м		Описание закрепления на местности	Средняя квадратическая погрешность определения координат характерных точек границы части земельного участка, м
	X	Y		
1	2	3	4	5
20	371647.53	2333980.91	данные отсутствуют	данные отсутствуют
22	371648.43	2333984.7	данные отсутствуют	данные отсутствуют
22	371648.43	2333984.7	данные отсутствуют	данные отсутствуют
1044	371651.09	2333987.37	данные отсутствуют	данные отсутствуют
1045	371657.76	2333985.24	данные отсутствуют	данные отсутствуют
1045	371657.76	2333985.24	данные отсутствуют	данные отсутствуют
1046	371658.22	2333986.13	данные отсутствуют	данные отсутствуют
1067	371658.01	2333986.24	данные отсутствуют	данные отсутствуют
1068	371657.49	2333985.38	данные отсутствуют	данные отсутствуют
1069	371657.48	2333977.64	данные отсутствуют	данные отсутствуют
1069	371657.48	2333977.64	данные отсутствуют	данные отсутствуют
1070	371660.36	2333982.39	данные отсутствуют	данные отсутствуют
1071	371656.83	2333984.29	данные отсутствуют	данные отсутствуют
1072	371654.06	2333979.73	данные отсутствуют	данные отсутствуют
1073	371651.66	2333983.89	данные отсутствуют	данные отсутствуют
1073	371651.66	2333983.89	данные отсутствуют	данные отсутствуют
Государственный регистратор			ФГИС ЕГРН	
полное наименование должности			подпись	
			инициалы, фамилия	

М.П.

Выписка из Единого государственного реестра недвижимости об объекте недвижимости
Сведения о частях земельного участка

Земельный участок			
<small>(вид объекта недвижимости)</small>			
Лист №	Раздела 4.2	Всего листов раздела 4.2:	Всего разделов: _____
07.07.2021.№ 99/2021/403212158		Всего листов выписки: _____	
Кадастровый номер:		47:27:0000000:20125	

Номер точки	Координаты, м		Описание закрепления на местности	Средняя квадратическая погрешность определения координат характерных точек границы части земельного участка, м
	X	Y		
1	2	3	4	5
1074	371653.49	2333986.08	данные отсутствуют	данные отсутствуют
1075	371648.35	2333980.03	данные отсутствуют	данные отсутствуют
1076	371648.41	2333986.26	данные отсутствуют	данные отсутствуют
1077	371647.06	2333984.68	данные отсутствуют	данные отсутствуют
1078	367924.04	2338079.94	данные отсутствуют	данные отсутствуют
1078	367924.04	2338079.94	данные отсутствуют	данные отсутствуют
1079	367923.38	2338083.15	данные отсутствуют	данные отсутствуют
1080	367919.29	2338091.99	данные отсутствуют	данные отсутствуют
1081	367915.65	2338090.3	данные отсутствуют	данные отсутствуют
1082	367919.13	2338082.79	данные отсутствуют	данные отсутствуют
1083	367904.13	2338078.91	данные отсутствуют	данные отсутствуют
1084	367905.03	2338075.01	данные отсутствуют	данные отсутствуют

Государственный регистратор		ФГИС ЕГРН
полное наименование должности	подпись	инициалы, фамилия

М.П.

Выписка из Единого государственного реестра недвижимости об объекте недвижимости
Сведения о частях земельного участка

Земельный участок				
(вид объекта недвижимости)				
Лист № ____ Раздела 4.2		Всего листов раздела 4.2: ____		Всего разделов: ____
Всего листов выписки: ____				
07.07.2021.№ 99/2021/403212158				
Кадастровый номер:			47:27:0000000:20125	
Сведения о характерных точках границы части (частей) земельного участка				
Учетный номер части: 5				
Система координат: Местная 167				
Зона №				
Номер точки	Координаты, м		Описание закрепления на местности	Средняя квадратическая погрешность определения координат характерных точек границы части земельного участка, м
	X	Y		
1	2	3	4	5
36	373680.97	2328301.46	данные отсутствуют	данные отсутствуют
37	373681.59	2328300.67	данные отсутствуют	данные отсутствуют
38	373655.73	2328335.31	данные отсутствуют	данные отсутствуют
38	373655.73	2328335.31	данные отсутствуют	данные отсутствуют
39	373655.11	2328336.09	данные отсутствуют	данные отсутствуют
40	373654.33	2328335.47	данные отсутствуют	данные отсутствуют
41	373654.95	2328334.69	данные отсутствуют	данные отсутствуют
42	373282.14	2329692.37	данные отсутствуют	данные отсутствуют
42	373282.14	2329692.37	данные отсутствуют	данные отсутствуют
43	373281.9	2329693.34	данные отсутствуют	данные отсутствуют
44	373280.93	2329693.11	данные отсутствуют	данные отсутствуют
45	373281.17	2329692.14	данные отсутствуют	данные отсутствуют
46	372682.31	2332026.22	данные отсутствуют	данные отсутствуют
46	372682.31	2332026.22	данные отсутствуют	данные отсутствуют
47	372682.03	2332027.18	данные отсутствуют	данные отсутствуют
48	372681.07	2332026.9	данные отсутствуют	данные отсутствуют
Государственный регистратор			ФГИС ЕГРН	
полное наименование должности			подпись	
			инициалы, фамилия	

М.П.

Выписка из Единого государственного реестра недвижимости об объекте недвижимости
Сведения о частях земельного участка

Земельный участок			
(вид объекта недвижимости)			
Лист №	Раздела 4.2	Всего листов раздела 4.2:	Всего разделов: _____
07.07.2021.№ 99/2021/403212158		Всего листов выписки: _____	
Кадастровый номер:		47:27:0000000:20125	

Номер точки	Координаты, м		Описание закрепления на местности	Средняя квадратическая погрешность определения координат характерных точек границы части земельного участка, м
	X	Y		
1	2	3	4	5
49	372681.35	2332025.94	данные отсутствуют	данные отсутствуют
50	372665.77	2332081.95	данные отсутствуют	данные отсутствуют
50	372665.77	2332081.95	данные отсутствуют	данные отсутствуют
51	372665.49	2332082.91	данные отсутствуют	данные отсутствуют
52	372664.53	2332082.62	данные отсутствуют	данные отсутствуют
53	372664.82	2332081.66	данные отсутствуют	данные отсутствуют
54	372649.44	2332136.87	данные отсутствуют	данные отсутствуют
54	372649.44	2332136.87	данные отсутствуют	данные отсутствуют
55	372649.16	2332137.83	данные отсутствуют	данные отсутствуют
56	372648.2	2332137.55	данные отсутствуют	данные отсутствуют
57	372648.48	2332136.59	данные отсутствуют	данные отсутствуют
58	372632.37	2332194.53	данные отсутствуют	данные отсутствуют
58	372632.37	2332194.53	данные отсутствуют	данные отсутствуют
59	372632.09	2332195.48	данные отсутствуют	данные отсутствуют
60	372631.13	2332195.2	данные отсутствуют	данные отсутствуют
61	372631.41	2332194.24	данные отсутствуют	данные отсутствуют
62	372615.33	2332252.21	данные отсутствуют	данные отсутствуют
Государственный регистратор				ФГИС ЕГРН
полное наименование должности			подпись	инициалы, фамилия

М.П.

Выписка из Единого государственного реестра недвижимости об объекте недвижимости
Сведения о частях земельного участка

Земельный участок			
(вид объекта недвижимости)			
Лист №	Раздела 4.2	Всего листов раздела 4.2:	Всего разделов: _____
07.07.2021.№ 99/2021/403212158		Всего листов выписки: _____	
Кадастровый номер:		47:27:0000000:20125	

Номер точки	Координаты, м		Описание закрепления на местности	Средняя квадратическая погрешность определения координат характерных точек границы части земельного участка, м
	X	Y		
1	2	3	4	5
62	372615.33	2332252.21	данные отсутствуют	данные отсутствуют
63	372615.04	2332253.17	данные отсутствуют	данные отсутствуют
64	372614.08	2332252.88	данные отсутствуют	данные отсутствуют
65	372614.37	2332251.93	данные отсутствуют	данные отсутствуют
66	372597.63	2332311.24	данные отсутствуют	данные отсутствуют
66	372597.63	2332311.24	данные отсутствуют	данные отсутствуют
67	372597.35	2332312.2	данные отсутствуют	данные отсутствуют
68	372596.39	2332311.91	данные отсутствуют	данные отсутствуют
69	372596.67	2332310.95	данные отсутствуют	данные отсутствуют
76	372584.37	2332355.76	данные отсутствуют	данные отсутствуют
76	372584.37	2332355.76	данные отсутствуют	данные отсутствуют
77	372584.08	2332356.72	данные отсутствуют	данные отсутствуют
78	372583.12	2332356.43	данные отсутствуют	данные отсутствуют
79	372583.41	2332355.47	данные отсутствуют	данные отсутствуют
80	372570.24	2332403.85	данные отсутствуют	данные отсутствуют
80	372570.24	2332403.85	данные отсутствуют	данные отсутствуют
81	372569.96	2332404.81	данные отсутствуют	данные отсутствуют
Государственный регистратор				ФГИС ЕГРН
полное наименование должности			подпись	инициалы, фамилия

М.П.

Выписка из Единого государственного реестра недвижимости об объекте недвижимости
Сведения о частях земельного участка

Земельный участок			
(вид объекта недвижимости)			
Лист №	Раздела 4.2	Всего листов раздела 4.2:	Всего разделов: _____
07.07.2021.№ 99/2021/403212158		Всего листов выписки: _____	
Кадастровый номер:		47:27:0000000:20125	

Номер точки	Координаты, м		Описание закрепления на местности	Средняя квадратическая погрешность определения координат характерных точек границы части земельного участка, м
	X	Y		
1	2	3	4	5
82	372569	2332404.52	данные отсутствуют	данные отсутствуют
83	372569.28	2332403.57	данные отсутствуют	данные отсутствуют
84	372555.43	2332453.83	данные отсутствуют	данные отсутствуют
84	372555.43	2332453.83	данные отсутствуют	данные отсутствуют
85	372555.15	2332454.79	данные отсутствуют	данные отсутствуют
86	372554.19	2332454.51	данные отсутствуют	данные отсутствуют
87	372554.47	2332453.55	данные отсутствуют	данные отсутствуют
88	372303.6	2333196.3	данные отсутствуют	данные отсутствуют
88	372303.6	2333196.3	данные отсутствуют	данные отсутствуют
89	372303.19	2333197.21	данные отсутствуют	данные отсутствуют
90	372302.28	2333196.81	данные отсутствуют	данные отсутствуют
91	372302.68	2333195.89	данные отсутствуют	данные отсутствуют
92	372284.16	2333240.23	данные отсутствуют	данные отсутствуют
92	372284.16	2333240.23	данные отсутствуют	данные отсутствуют
93	372283.77	2333241.15	данные отсутствуют	данные отсутствуют
94	372282.85	2333240.75	данные отсутствуют	данные отсутствуют
95	372283.24	2333239.83	данные отсутствуют	данные отсутствуют
Государственный регистратор				ФГИС ЕГРН
полное наименование должности			подпись	инициалы, фамилия

М.П.

Выписка из Единого государственного реестра недвижимости об объекте недвижимости
Сведения о частях земельного участка

Земельный участок			
<small>(вид объекта недвижимости)</small>			
Лист №	Раздела 4.2	Всего листов раздела 4.2:	Всего разделов: _____
07.07.2021.№ 99/2021/403212158		Всего листов выписки: _____	
Кадастровый номер:		47:27:0000000:20125	

Номер точки	Координаты, м		Описание закрепления на местности	Средняя квадратическая погрешность определения координат характерных точек границы части земельного участка, м
	X	Y		
1	2	3	4	5
96	372276.02	2333238.06	данные отсутствуют	данные отсутствуют
96	372276.02	2333238.06	данные отсутствуют	данные отсутствуют
97	372275.6	2333238.97	данные отсутствуют	данные отсутствуют
98	372274.69	2333238.55	данные отсутствуют	данные отсутствуют
99	372275.12	2333237.64	данные отсутствуют	данные отсутствуют
100	372271.07	2333246.67	данные отсутствуют	данные отсутствуют
100	372271.07	2333246.67	данные отсутствуют	данные отсутствуют
101	372270.65	2333247.58	данные отсутствуют	данные отсутствуют
102	372269.74	2333247.16	данные отсутствуют	данные отсутствуют
103	372270.16	2333246.25	данные отсутствуют	данные отсутствуют
104	372244.92	2333329.89	данные отсутствуют	данные отсутствуют
104	372244.92	2333329.89	данные отсутствуют	данные отсутствуют
105	372244.51	2333330.8	данные отсутствуют	данные отсутствуют
106	372243.6	2333330.39	данные отсутствуют	данные отсутствуют
107	372244	2333329.48	данные отсутствуют	данные отсутствуют
108	372240.26	2333320.92	данные отсутствуют	данные отсутствуют
108	372240.26	2333320.92	данные отсутствуют	данные отсутствуют
Государственный регистратор				ФГИС ЕГРН
полное наименование должности			подпись	инициалы, фамилия

М.П.

Выписка из Единого государственного реестра недвижимости об объекте недвижимости
Сведения о частях земельного участка

Земельный участок			
<small>(вид объекта недвижимости)</small>			
Лист №	Раздела 4.2	Всего листов раздела 4.2:	Всего разделов: _____
07.07.2021.№ 99/2021/403212158		Всего листов выписки: _____	
Кадастровый номер:		47:27:0000000:20125	

Номер точки	Координаты, м		Описание закрепления на местности	Средняя квадратическая погрешность определения координат характерных точек границы части земельного участка, м
	X	Y		
1	2	3	4	5
109	372239.81	2333321.81	данные отсутствуют	данные отсутствуют
110	372238.92	2333321.36	данные отсутствуют	данные отсутствуют
111	372239.37	2333320.47	данные отсутствуют	данные отсутствуют
112	372226.47	2333351.92	данные отсутствуют	данные отсутствуют
112	372226.47	2333351.92	данные отсутствуют	данные отсутствуют
113	372226.02	2333352.82	данные отсутствуют	данные отсутствуют
114	372225.13	2333352.37	данные отсутствуют	данные отсутствуют
115	372225.57	2333351.47	данные отсутствуют	данные отсутствуют
116	372217.46	2333391.72	данные отсутствуют	данные отсутствуют
116	372217.46	2333391.72	данные отсутствуют	данные отсутствуют
117	372217.05	2333392.63	данные отсутствуют	данные отсутствуют
118	372216.14	2333392.21	данные отсутствуют	данные отсутствуют
119	372216.55	2333391.3	данные отсутствуют	данные отсутствуют
121	372052.41	2333761.48	данные отсутствуют	данные отсутствуют
121	372052.41	2333761.48	данные отсутствуют	данные отсутствуют
130	372213.8	2333376	данные отсутствуют	данные отсутствуют
130	372213.8	2333376	данные отсутствуют	данные отсутствуют
Государственный регистратор				ФГИС ЕГРН
полное наименование должности			подпись	инициалы, фамилия

М.П.

Выписка из Единого государственного реестра недвижимости об объекте недвижимости
Сведения о частях земельного участка

Земельный участок			
(вид объекта недвижимости)			
Лист №	Раздела 4.2	Всего листов раздела 4.2:	Всего разделов: _____
07.07.2021.№ 99/2021/403212158		Всего листов выписки: _____	
Кадастровый номер:		47:27:0000000:20125	

Номер точки	Координаты, м		Описание закрепления на местности	Средняя квадратическая погрешность определения координат характерных точек границы части земельного участка, м
	X	Y		
1	2	3	4	5
131	372213.33	2333376.89	данные отсутствуют	данные отсутствуют
132	372212.45	2333376.42	данные отсутствуют	данные отсутствуют
133	372212.91	2333375.54	данные отсутствуют	данные отсутствуют
134	372025.22	2333776.07	данные отсутствуют	данные отсутствуют
134	372025.22	2333776.07	данные отсутствуют	данные отсутствуют
135	372025.69	2333776.95	данные отсутствуют	данные отсутствуют
136	372024.8	2333777.42	данные отсутствуют	данные отсутствуют
137	372024.34	2333776.53	данные отсутствуют	данные отсутствуют
138	371976.29	2333801.58	данные отсутствуют	данные отсутствуют
138	371976.29	2333801.58	данные отсутствуют	данные отсутствуют
139	371976.75	2333802.46	данные отсутствуют	данные отсутствуют
140	371975.87	2333802.92	данные отсутствуют	данные отсутствуют
141	371975.4	2333802.04	данные отсутствуют	данные отсутствуют
143	371682.06	2333954.28	данные отсутствуют	данные отсутствуют
156	371642.11	2333990.96	данные отсутствуют	данные отсутствуют
157	371642.3	2333989.41	данные отсутствуют	данные отсутствуют
158	368816.03	2337150.53	данные отсутствуют	данные отсутствуют
Государственный регистратор				ФГИС ЕГРН
полное наименование должности			подпись	инициалы, фамилия

М.П.

Выписка из Единого государственного реестра недвижимости об объекте недвижимости
Сведения о частях земельного участка

Земельный участок			
<small>(вид объекта недвижимости)</small>			
Лист №	Раздела 4.2	Всего листов раздела 4.2:	Всего разделов: _____
07.07.2021.№ 99/2021/403212158		Всего листов выписки: _____	
Кадастровый номер:		47:27:0000000:20125	

Номер точки	Координаты, м		Описание закрепления на местности	Средняя квадратическая погрешность определения координат характерных точек границы части земельного участка, м
	X	Y		
1	2	3	4	5
158	368816.03	2337150.53	данные отсутствуют	данные отсутствуют
159	368816.66	2337151.3	данные отсутствуют	данные отсутствуют
160	368815.88	2337151.93	данные отсутствуют	данные отсутствуют
161	368815.25	2337151.15	данные отсутствуют	данные отсутствуют
162	368769.79	2337187.98	данные отсутствуют	данные отсутствуют
162	368769.79	2337187.98	данные отсутствуют	данные отсутствуют
163	368770.42	2337188.76	данные отсутствуют	данные отсутствуют
164	368769.65	2337189.39	данные отсутствуют	данные отсутствуют
165	368769.01	2337188.62	данные отсутствуют	данные отсутствуют
166	368726.03	2337223.61	данные отсутствуют	данные отсутствуют
166	368726.03	2337223.61	данные отсутствуют	данные отсутствуют
167	368726.65	2337224.39	данные отсутствуют	данные отсутствуют
168	368725.87	2337225.02	данные отсутствуют	данные отсутствуют
169	368725.25	2337224.23	данные отсутствуют	данные отсутствуют
170	368680.99	2337259.94	данные отсутствуют	данные отсутствуют
170	368680.99	2337259.94	данные отсутствуют	данные отсутствуют
171	368681.62	2337260.72	данные отсутствуют	данные отсутствуют
Государственный регистратор				ФГИС ЕГРН
полное наименование должности			подпись	инициалы, фамилия

М.П.

Выписка из Единого государственного реестра недвижимости об объекте недвижимости
Сведения о частях земельного участка

Земельный участок			
<small>(вид объекта недвижимости)</small>			
Лист №	Раздела 4.2	Всего листов раздела 4.2:	Всего разделов: _____
07.07.2021.№ 99/2021/403212158		Всего листов выписки: _____	
Кадастровый номер:		47:27:0000000:20125	

Номер точки	Координаты, м		Описание закрепления на местности	Средняя квадратическая погрешность определения координат характерных точек границы части земельного участка, м
	X	Y		
1	2	3	4	5
172	368680.84	2337261.34	данные отсутствуют	данные отсутствуют
173	368680.21	2337260.56	данные отсутствуют	данные отсутствуют
174	368637.47	2337295.31	данные отсутствуют	данные отсутствуют
174	368637.47	2337295.31	данные отсутствуют	данные отсутствуют
175	368638.11	2337296.08	данные отсутствуют	данные отсутствуют
176	368637.33	2337296.71	данные отсутствуют	данные отсутствуют
177	368636.7	2337295.94	данные отсутствуют	данные отсутствуют
178	368592.68	2337331.7	данные отсутствуют	данные отсутствуют
178	368592.68	2337331.7	данные отсутствуют	данные отсутствуют
179	368593.31	2337332.48	данные отсутствуют	данные отсутствуют
180	368592.54	2337333.11	данные отсутствуют	данные отсутствуют
181	368591.91	2337332.33	данные отсутствуют	данные отсутствуют
182	368563.86	2337355.22	данные отсутствуют	данные отсутствуют
182	368563.86	2337355.22	данные отсутствуют	данные отсутствуют
183	368564.5	2337355.99	данные отсутствуют	данные отсутствуют
184	368563.73	2337356.63	данные отсутствуют	данные отсутствуют
185	368563.09	2337355.86	данные отсутствуют	данные отсутствуют
Государственный регистратор				ФГИС ЕГРН
полное наименование должности			подпись	инициалы, фамилия

М.П.

Выписка из Единого государственного реестра недвижимости об объекте недвижимости
Сведения о частях земельного участка

Земельный участок			
<small>(вид объекта недвижимости)</small>			
Лист №	Раздела 4.2	Всего листов раздела 4.2:	Всего разделов: _____
07.07.2021.№ 99/2021/403212158		Всего листов выписки: _____	
Кадастровый номер:		47:27:0000000:20125	

Номер точки	Координаты, м		Описание закрепления на местности	Средняя квадратическая погрешность определения координат характерных точек границы части земельного участка, м
	X	Y		
1	2	3	4	5
188	368465.04	2337468.3	данные отсутствуют	данные отсутствуют
189	368465.67	2337467.52	данные отсутствуют	данные отсутствуют
198	367946.36	2337935.65	данные отсутствуют	данные отсутствуют
198	367946.36	2337935.65	данные отсутствуют	данные отсутствуют
199	367946.13	2337936.62	данные отсутствуют	данные отсутствуют
200	367945.16	2337936.38	данные отсутствуют	данные отсутствуют
201	367945.39	2337935.41	данные отсутствуют	данные отсутствуют
202	367936.85	2337975.31	данные отсутствуют	данные отсутствуют
202	367936.85	2337975.31	данные отсутствуют	данные отсутствуют
203	367936.62	2337976.28	данные отсутствуют	данные отсутствуют
204	367935.65	2337976.06	данные отсутствуют	данные отсутствуют
205	367935.87	2337975.09	данные отсутствуют	данные отсутствуют
206	367927.31	2338016.32	данные отсутствуют	данные отсутствуют
206	367927.31	2338016.32	данные отсутствуют	данные отсутствуют
207	367927.08	2338017.29	данные отсутствуют	данные отсутствуют
208	367926.11	2338017.07	данные отсутствуют	данные отсутствуют
209	367926.34	2338016.09	данные отсутствуют	данные отсутствуют
Государственный регистратор				ФГИС ЕГРН
полное наименование должности			подпись	инициалы, фамилия

М.П.

Выписка из Единого государственного реестра недвижимости об объекте недвижимости
Сведения о частях земельного участка

Земельный участок			
(вид объекта недвижимости)			
Лист №	Раздела 4.2	Всего листов раздела 4.2:	Всего разделов: _____
07.07.2021.№ 99/2021/403212158		Всего листов выписки: _____	
Кадастровый номер:		47:27:0000000:20125	

Номер точки	Координаты, м		Описание закрепления на местности	Средняя квадратическая погрешность определения координат характерных точек границы части земельного участка, м
	X	Y		
1	2	3	4	5
211	367928.04	2338073.17	данные отсутствуют	данные отсутствуют
214	367925.85	2338071.86	данные отсутствуют	данные отсутствуют
215	367924.81	2338068.08	данные отсутствуют	данные отсутствуют
216	367923.32	2338094.95	данные отсутствуют	данные отсутствуют
216	367923.32	2338094.95	данные отсутствуют	данные отсутствуют
217	367923.13	2338095.93	данные отсутствуют	данные отсутствуют
218	367922.15	2338095.74	данные отсутствуют	данные отсутствуют
219	367922.34	2338094.76	данные отсутствуют	данные отсутствуют
220	367917.59	2338107.71	данные отсутствуют	данные отсутствуют
220	367917.59	2338107.71	данные отсутствуют	данные отсутствуют
224	367918.22	2338112.18	данные отсутствуют	данные отсутствуют
231	367924.34	2338078.46	данные отсутствуют	данные отсутствуют
232	367918.55	2338106.82	данные отсутствуют	данные отсутствуют
237	367915.33	2338058.03	данные отсутствуют	данные отсутствуют
237	367915.33	2338058.03	данные отсутствуют	данные отсутствуют
238	367916.67	2338061.41	данные отсутствуют	данные отсутствуют
243	367907.11	2338107.92	данные отсутствуют	данные отсутствуют
Государственный регистратор				ФГИС ЕГРН
полное наименование должности			подпись	инициалы, фамилия

М.П.

Выписка из Единого государственного реестра недвижимости об объекте недвижимости
Сведения о частях земельного участка

Земельный участок			
(вид объекта недвижимости)			
Лист №	Раздела 4.2	Всего листов раздела 4.2:	Всего разделов:
07.07.2021.№ 99/2021/403212158			
Кадастровый номер:		47:27:0000000:20125	

Номер точки	Координаты, м		Описание закрепления на местности	Средняя квадратическая погрешность определения координат характерных точек границы части земельного участка, м
	X	Y		
1	2	3	4	5
243	367907.11	2338107.92	данные отсутствуют	данные отсутствуют
245	367908.7	2338114.05	данные отсутствуют	данные отсутствуют
246	367906.43	2338110.29	данные отсутствуют	данные отсутствуют
265	367892.84	2338188.37	данные отсутствуют	данные отсутствуют
265	367892.84	2338188.37	данные отсутствуют	данные отсутствуют
266	367892.68	2338189.35	данные отсутствуют	данные отсутствуют
267	367891.7	2338189.2	данные отсутствуют	данные отсутствуют
268	367891.85	2338188.21	данные отсутствуют	данные отсутствуют
270	367886.44	2338229.98	данные отсутствуют	данные отсутствуют
271	367886.15	2338231.01	данные отсутствуют	данные отсутствуют
273	367877.64	2338277.63	данные отсутствуют	данные отсутствуют
273	367877.64	2338277.63	данные отсутствуют	данные отсутствуют
274	367877.45	2338278.62	данные отсутствуют	данные отсутствуют
275	367876.47	2338278.43	данные отсутствуют	данные отсутствуют
276	367876.66	2338277.45	данные отсутствуют	данные отсутствуют
277	367868.99	2338323.8	данные отсутствуют	данные отсутствуют
277	367868.99	2338323.8	данные отсутствуют	данные отсутствуют
Государственный регистратор				ФГИС ЕГРН
полное наименование должности			подпись	инициалы, фамилия

М.П.

Выписка из Единого государственного реестра недвижимости об объекте недвижимости
Сведения о частях земельного участка

Земельный участок			
<small>(вид объекта недвижимости)</small>			
Лист №	Раздела 4.2	Всего листов раздела 4.2:	Всего разделов: _____
07.07.2021.№ 99/2021/403212158		Всего листов выписки: _____	
Кадастровый номер:		47:27:0000000:20125	

Номер точки	Координаты, м		Описание закрепления на местности	Средняя квадратическая погрешность определения координат характерных точек границы части земельного участка, м
	X	Y		
1	2	3	4	5
278	367868.81	2338324.79	данные отсутствуют	данные отсутствуют
279	367867.83	2338324.6	данные отсутствуют	данные отсутствуют
280	367868.01	2338323.62	данные отсутствуют	данные отсутствуют
281	367860.51	2338368.81	данные отсутствуют	данные отсутствуют
281	367860.51	2338368.81	данные отсутствуют	данные отсутствуют
282	367860.32	2338369.8	данные отсутствуют	данные отсутствуют
283	367859.34	2338369.61	данные отсутствуют	данные отсутствуют
284	367859.52	2338368.63	данные отсутствуют	данные отсутствуют
287	367850.14	2338419.27	данные отсутствуют	данные отсутствуют
288	367850.32	2338418.29	данные отсутствуют	данные отсутствуют
293	367824.3	2338513.81	данные отсутствуют	данные отсутствуют
293	367824.3	2338513.81	данные отсутствуют	данные отсутствуют
294	367823.92	2338514.74	данные отсутствуют	данные отсутствуют
295	367822.99	2338514.36	данные отсутствуют	данные отсутствуют
296	367823.37	2338513.43	данные отсутствуют	данные отсутствуют
305	367779.82	2338686.31	данные отсутствуют	данные отсутствуют
306	367779.62	2338687.29	данные отсутствуют	данные отсутствуют
Государственный регистратор				ФГИС ЕГРН
полное наименование должности			подпись	инициалы, фамилия

М.П.

Выписка из Единого государственного реестра недвижимости об объекте недвижимости
Сведения о частях земельного участка

Земельный участок			
<small>(вид объекта недвижимости)</small>			
Лист №	Раздела 4.2	Всего листов раздела 4.2:	Всего разделов: _____
07.07.2021.№ 99/2021/403212158		Всего листов выписки: _____	
Кадастровый номер:		47:27:0000000:20125	

Номер точки	Координаты, м		Описание закрепления на местности	Средняя квадратическая погрешность определения координат характерных точек границы части земельного участка, м
	X	Y		
1	2	3	4	5
317	367745.49	2338891.05	данные отсутствуют	данные отсутствуют
317	367745.49	2338891.05	данные отсутствуют	данные отсутствуют
318	367745.32	2338892.03	данные отсутствуют	данные отсутствуют
319	367744.33	2338891.86	данные отсутствуют	данные отсутствуют
320	367744.5	2338890.88	данные отсутствуют	данные отсутствуют
321	367736.67	2338940.12	данные отсутствуют	данные отсутствуют
321	367736.67	2338940.12	данные отсутствуют	данные отсутствуют
322	367736.49	2338941.11	данные отсутствуют	данные отсутствуют
323	367735.5	2338940.93	данные отсутствуют	данные отсутствуют
324	367735.69	2338939.94	данные отсутствуют	данные отсутствуют
325	367685.02	2339214.69	данные отсутствуют	данные отсутствуют
326	367684.85	2339215.68	данные отсутствуют	данные отсутствуют
329	367678.02	2339253.92	данные отсутствуют	данные отсутствуют
330	367677.85	2339254.9	данные отсутствуют	данные отсутствуют
337	367670.17	2339296.76	данные отсутствуют	данные отсутствуют
338	367669.99	2339297.75	данные отсутствуют	данные отсутствуют
345	367644.03	2339520.34	данные отсутствуют	данные отсутствуют
Государственный регистратор				ФГИС ЕГРН
полное наименование должности			подпись	инициалы, фамилия

М.П.

Выписка из Единого государственного реестра недвижимости об объекте недвижимости
Сведения о частях земельного участка

Земельный участок			
<small>(вид объекта недвижимости)</small>			
Лист №	Раздела 4.2	Всего листов раздела 4.2:	Всего разделов: _____
07.07.2021.№ 99/2021/403212158		Всего листов выписки: _____	
Кадастровый номер:		47:27:0000000:20125	

Номер точки	Координаты, м		Описание закрепления на местности	Средняя квадратическая погрешность определения координат характерных точек границы части земельного участка, м
	X	Y		
1	2	3	4	5
345	367644.03	2339520.34	данные отсутствуют	данные отсутствуют
346	367644.28	2339521.31	данные отсутствуют	данные отсутствуют
347	367643.31	2339521.56	данные отсутствуют	данные отсутствуют
348	367643.06	2339520.6	данные отсутствуют	данные отсутствуют
355	367635.05	2339699.96	данные отсутствуют	данные отсутствуют
356	367635.17	2339698.97	данные отсутствуют	данные отсутствуют
363	367619.07	2339794.66	данные отсутствуют	данные отсутствуют
364	367619.29	2339793.68	данные отсутствуют	данные отсутствуют
365	367609.87	2339842.52	данные отсутствуют	данные отсутствуют
365	367609.87	2339842.52	данные отсутствуют	данные отсутствуют
366	367609.66	2339843.49	данные отсутствуют	данные отсутствуют
367	367608.68	2339843.28	данные отсутствуют	данные отсутствуют
368	367608.89	2339842.3	данные отсутствуют	данные отсутствуют
369	367599.59	2339889.1	данные отсутствуют	данные отсутствуют
369	367599.59	2339889.1	данные отсутствуют	данные отсутствуют
370	367599.38	2339890.08	данные отсутствуют	данные отсутствуют
371	367598.4	2339889.86	данные отсутствуют	данные отсутствуют
Государственный регистратор				ФГИС ЕГРН
полное наименование должности			подпись	инициалы, фамилия

М.П.

Выписка из Единого государственного реестра недвижимости об объекте недвижимости
Сведения о частях земельного участка

Земельный участок			
<small>(вид объекта недвижимости)</small>			
Лист №	Раздела 4.2	Всего листов раздела 4.2:	Всего разделов: _____
07.07.2021.№ 99/2021/403212158		Всего листов выписки: _____	
Кадастровый номер:		47:27:0000000:20125	

Номер точки	Координаты, м		Описание закрепления на местности	Средняя квадратическая погрешность определения координат характерных точек границы части земельного участка, м
	X	Y		
1	2	3	4	5
372	367598.62	2339888.89	данные отсутствуют	данные отсутствуют
373	367589.05	2339938.4	данные отсутствуют	данные отсутствуют
373	367589.05	2339938.4	данные отсутствуют	данные отсутствуют
374	367588.84	2339939.38	данные отсутствуют	данные отсутствуют
375	367587.86	2339939.16	данные отсутствуют	данные отсутствуют
376	367588.08	2339938.19	данные отсутствуют	данные отсутствуют
377	367577.84	2339988.73	данные отсутствуют	данные отсутствуют
377	367577.84	2339988.73	данные отсутствуют	данные отсутствуют
378	367577.62	2339989.7	данные отсутствуют	данные отсутствуют
379	367576.65	2339989.48	данные отсутствуют	данные отсутствуют
380	367576.87	2339988.5	данные отсутствуют	данные отсутствуют
381	367567.52	2340036.89	данные отсутствуют	данные отсутствуют
381	367567.52	2340036.89	данные отсутствуют	данные отсутствуют
382	367567.31	2340037.87	данные отсутствуют	данные отсутствуют
383	367566.34	2340037.66	данные отсутствуют	данные отсутствуют
384	367566.55	2340036.68	данные отсутствуют	данные отсутствуют
387	367555.73	2340086.71	данные отсутствуют	данные отсутствуют
Государственный регистратор				ФГИС ЕГРН
полное наименование должности			подпись	инициалы, фамилия

М.П.

Выписка из Единого государственного реестра недвижимости об объекте недвижимости
Сведения о частях земельного участка

Земельный участок			
<small>(вид объекта недвижимости)</small>			
Лист №	Раздела 4.2	Всего листов раздела 4.2:	Всего разделов: _____
07.07.2021.№ 99/2021/403212158		Всего листов выписки: _____	
Кадастровый номер:		47:27:0000000:20125	

Номер точки	Координаты, м		Описание закрепления на местности	Средняя квадратическая погрешность определения координат характерных точек границы части земельного участка, м
	X	Y		
1	2	3	4	5
388	367555.83	2340085.76	данные отсутствуют	данные отсутствуют
389	367547.75	2340133.9	данные отсутствуют	данные отсутствуют
389	367547.75	2340133.9	данные отсутствуют	данные отсутствуют
390	367547.57	2340134.88	данные отсутствуют	данные отсутствуют
391	367546.58	2340134.7	данные отсутствуют	данные отсутствуют
392	367546.77	2340133.71	данные отсутствуют	данные отсутствуют
393	367538.07	2340184.37	данные отсутствуют	данные отсутствуют
393	367538.07	2340184.37	данные отсутствуют	данные отсутствуют
394	367537.88	2340185.35	данные отсутствуют	данные отсутствуют
395	367536.9	2340185.16	данные отсутствуют	данные отсутствуют
396	367537.09	2340184.17	данные отсутствуют	данные отсутствуют
397	367528.74	2340233.2	данные отсутствуют	данные отсутствуют
397	367528.74	2340233.2	данные отсутствуют	данные отсутствуют
398	367528.56	2340234.18	данные отсутствуют	данные отсутствуют
399	367527.58	2340233.99	данные отсутствуют	данные отсутствуют
400	367527.76	2340233.01	данные отсутствуют	данные отсутствуют
401	366488.15	2343166.46	данные отсутствуют	данные отсутствуют
Государственный регистратор				ФГИС ЕГРН
полное наименование должности			подпись	инициалы, фамилия

М.П.

Выписка из Единого государственного реестра недвижимости об объекте недвижимости
Сведения о частях земельного участка

Земельный участок			
(вид объекта недвижимости)			
Лист №	Раздела 4.2	Всего листов раздела 4.2:	Всего разделов: _____
07.07.2021.№ 99/2021/403212158		Всего листов выписки: _____	
Кадастровый номер:		47:27:0000000:20125	

Номер точки	Координаты, м		Описание закрепления на местности	Средняя квадратическая погрешность определения координат характерных точек границы части земельного участка, м
	X	Y		
1	2	3	4	5
401	366488.15	2343166.46	данные отсутствуют	данные отсутствуют
402	366487.69	2343167.35	данные отсутствуют	данные отсутствуют
403	366486.8	2343166.89	данные отсутствуют	данные отсутствуют
404	366487.26	2343166	данные отсутствуют	данные отсутствуют
405	366462.17	2343217.16	данные отсутствуют	данные отсутствуют
406	366461.71	2343218.05	данные отсутствуют	данные отсутствуют
413	366410.95	2343320.17	данные отсутствуют	данные отсутствуют
414	366410.51	2343321.07	данные отсутствуют	данные отсутствуют
417	366386.13	2343371.04	данные отсутствуют	данные отсутствуют
417	366386.13	2343371.04	данные отсутствуют	данные отсутствуют
418	366385.68	2343371.93	данные отсутствуют	данные отсутствуют
419	366384.79	2343371.49	данные отсутствуют	данные отсутствуют
420	366385.23	2343370.6	данные отсутствуют	данные отсутствуют
421	366361.52	2343421.45	данные отсутствуют	данные отсутствуют
421	366361.52	2343421.45	данные отсутствуют	данные отсутствуют
422	366361.08	2343422.35	данные отсутствуют	данные отсутствуют
423	366360.18	2343421.91	данные отсутствуют	данные отсутствуют
Государственный регистратор				ФГИС ЕГРН
полное наименование должности			подпись	инициалы, фамилия

М.П.

Выписка из Единого государственного реестра недвижимости об объекте недвижимости
Сведения о частях земельного участка

Земельный участок			
(вид объекта недвижимости)			
Лист №	Раздела 4.2	Всего листов раздела 4.2:	Всего разделов: _____
07.07.2021.№ 99/2021/403212158		Всего листов выписки: _____	
Кадастровый номер:		47:27:0000000:20125	

Номер точки	Координаты, м		Описание закрепления на местности	Средняя квадратическая погрешность определения координат характерных точек границы части земельного участка, м
	X	Y		
1	2	3	4	5
424	366360.62	2343421.01	данные отсутствуют	данные отсутствуют
425	366337.35	2343470.97	данные отсутствуют	данные отсутствуют
425	366337.35	2343470.97	данные отсутствуют	данные отсутствуют
426	366336.91	2343471.87	данные отсутствуют	данные отсутствуют
427	366336.02	2343471.43	данные отсутствуют	данные отсутствуют
428	366336.46	2343470.53	данные отсутствуют	данные отсутствуют
429	366313.2	2343520.45	данные отсутствуют	данные отсутствуют
429	366313.2	2343520.45	данные отсутствуют	данные отсутствуют
430	366312.76	2343521.35	данные отсутствуют	данные отсутствуют
431	366311.87	2343520.91	данные отсутствуют	данные отсутствуют
432	366312.31	2343520.01	данные отсутствуют	данные отсутствуют
433	366287.54	2343573.76	данные отсутствуют	данные отсутствуют
433	366287.54	2343573.76	данные отсутствуют	данные отсутствуют
434	366285.03	2343578.94	данные отсутствуют	данные отсутствуют
435	366284.09	2343578.48	данные отсутствуют	данные отсутствуют
436	366286.6	2343573.31	данные отсутствуют	данные отсутствуют
437	366267.55	2343614.64	данные отсутствуют	данные отсутствуют
Государственный регистратор				ФГИС ЕГРН
полное наименование должности			подпись	инициалы, фамилия

М.П.

Выписка из Единого государственного реестра недвижимости об объекте недвижимости
Сведения о частях земельного участка

Земельный участок			
(вид объекта недвижимости)			
Лист №	Раздела 4.2	Всего листов раздела 4.2:	Всего разделов: _____
07.07.2021.№ 99/2021/403212158		Всего листов выписки: _____	
Кадастровый номер:		47:27:0000000:20125	

Номер точки	Координаты, м		Описание закрепления на местности	Средняя квадратическая погрешность определения координат характерных точек границы части земельного участка, м
	X	Y		
1	2	3	4	5
437	366267.55	2343614.64	данные отсутствуют	данные отсутствуют
438	366267.11	2343615.54	данные отсутствуют	данные отсутствуют
439	366266.21	2343615.1	данные отсутствуют	данные отсутствуют
440	366266.65	2343614.2	данные отсутствуют	данные отсутствуют
441	366245.8	2343659.07	данные отсутствуют	данные отсутствуют
441	366245.8	2343659.07	данные отсутствуют	данные отсутствуют
442	366245.36	2343659.97	данные отсутствуют	данные отсутствуют
443	366244.47	2343659.53	данные отсутствуют	данные отсутствуют
444	366244.9	2343658.63	данные отсутствуют	данные отсутствуют
445	366225.18	2343701.57	данные отсутствуют	данные отсутствуют
445	366225.18	2343701.57	данные отсутствуют	данные отсутствуют
446	366224.75	2343702.47	данные отсутствуют	данные отсутствуют
447	366223.85	2343702.04	данные отсутствуют	данные отсутствуют
448	366224.28	2343701.14	данные отсутствуют	данные отсутствуют
449	366203.14	2343747.34	данные отсутствуют	данные отсутствуют
449	366203.14	2343747.34	данные отсутствуют	данные отсутствуют
450	366202.71	2343748.25	данные отсутствуют	данные отсутствуют
Государственный регистратор				ФГИС ЕГРН
полное наименование должности			подпись	инициалы, фамилия

М.П.

Выписка из Единого государственного реестра недвижимости об объекте недвижимости
Сведения о частях земельного участка

Земельный участок			
(вид объекта недвижимости)			
Лист №	Раздела 4.2	Всего листов раздела 4.2:	Всего разделов: _____
07.07.2021.№ 99/2021/403212158		Всего листов выписки: _____	
Кадастровый номер:		47:27:0000000:20125	

Номер точки	Координаты, м		Описание закрепления на местности	Средняя квадратическая погрешность определения координат характерных точек границы части земельного участка, м
	X	Y		
1	2	3	4	5
451	366201.81	2343747.82	данные отсутствуют	данные отсутствуют
452	366202.24	2343746.91	данные отсутствуют	данные отсутствуют
455	366181.02	2343791	данные отсутствуют	данные отсутствуют
456	366181.45	2343790.09	данные отсутствуют	данные отсутствуют
467	366161.1	2343832.65	данные отсутствуют	данные отсутствуют
468	366161.53	2343831.75	данные отсутствуют	данные отсутствуют
472	366135.1	2343876.31	данные отсутствуют	данные отсутствуют
479	366096.9	2343962.12	данные отсутствуют	данные отсутствуют
480	366097.35	2343961.22	данные отсутствуют	данные отсутствуют
483	366074.79	2344006.15	данные отсутствуют	данные отсутствуют
484	366075.24	2344005.26	данные отсутствуют	данные отсутствуют
487	366053.03	2344049.69	данные отсутствуют	данные отсутствуют
488	366053.48	2344048.79	данные отсутствуют	данные отсутствуют
489	366031.87	2344094.14	данные отсутствуют	данные отсутствуют
489	366031.87	2344094.14	данные отсутствуют	данные отсутствуют
490	366031.42	2344095.03	данные отсутствуют	данные отсутствуют
491	366030.53	2344094.57	данные отсутствуют	данные отсутствуют
Государственный регистратор				ФГИС ЕГРН
полное наименование должности			подпись	инициалы, фамилия

М.П.

Выписка из Единого государственного реестра недвижимости об объекте недвижимости
Сведения о частях земельного участка

Земельный участок			
<small>(вид объекта недвижимости)</small>			
Лист №	Раздела 4.2	Всего листов раздела 4.2:	Всего разделов: _____
07.07.2021.№ 99/2021/403212158		Всего листов выписки: _____	
Кадастровый номер:		47:27:0000000:20125	

Номер точки	Координаты, м		Описание закрепления на местности	Средняя квадратическая погрешность определения координат характерных точек границы части земельного участка, м
	X	Y		
1	2	3	4	5
492	366030.99	2344093.69	данные отсутствуют	данные отсутствуют
493	366010.22	2344136.89	данные отсутствуют	данные отсутствуют
493	366010.22	2344136.89	данные отсутствуют	данные отсутствуют
494	366009.77	2344137.78	данные отсутствуют	данные отсутствуют
495	366008.88	2344137.33	данные отсутствуют	данные отсутствуют
496	366009.33	2344136.44	данные отсутствуют	данные отсутствуют
497	365987.87	2344181.27	данные отсутствуют	данные отсутствуют
497	365987.87	2344181.27	данные отсутствуют	данные отсутствуют
498	365987.42	2344182.16	данные отсутствуют	данные отсутствуют
499	365986.53	2344181.71	данные отсутствуют	данные отсутствуют
500	365986.98	2344180.82	данные отсутствуют	данные отсутствуют
501	365965.88	2344225.02	данные отсутствуют	данные отсутствуют
501	365965.88	2344225.02	данные отсутствуют	данные отсутствуют
502	365965.43	2344225.91	данные отсутствуют	данные отсутствуют
503	365964.54	2344225.46	данные отсутствуют	данные отсутствуют
504	365964.99	2344224.57	данные отсутствуют	данные отсутствуют
505	365943.59	2344269.62	данные отсутствуют	данные отсутствуют
Государственный регистратор				ФГИС ЕГРН
полное наименование должности			подпись	инициалы, фамилия

М.П.

Выписка из Единого государственного реестра недвижимости об объекте недвижимости
Сведения о частях земельного участка

Земельный участок			
(вид объекта недвижимости)			
Лист №	Раздела 4.2	Всего листов раздела 4.2:	Всего разделов: _____
07.07.2021.№ 99/2021/403212158		Всего листов выписки: _____	
Кадастровый номер:		47:27:0000000:20125	

Номер точки	Координаты, м		Описание закрепления на местности	Средняя квадратическая погрешность определения координат характерных точек границы части земельного участка, м
	X	Y		
1	2	3	4	5
505	365943.59	2344269.62	данные отсутствуют	данные отсутствуют
506	365943.14	2344270.52	данные отсутствуют	данные отсутствуют
507	365942.25	2344270.07	данные отсутствуют	данные отсутствуют
508	365942.7	2344269.18	данные отсутствуют	данные отсутствуют
509	365920.73	2344315.64	данные отсутствуют	данные отсутствуют
509	365920.73	2344315.64	данные отсутствуют	данные отсутствуют
510	365920.28	2344316.54	данные отсутствуют	данные отсутствуют
511	365919.39	2344316.09	данные отсутствуют	данные отсутствуют
512	365919.84	2344315.2	данные отсутствуют	данные отсутствуют
513	365900.96	2344355.19	данные отсутствуют	данные отсутствуют
513	365900.96	2344355.19	данные отсутствуют	данные отсутствуют
514	365899.29	2344359.53	данные отсутствуют	данные отсутствуют
517	365897.12	2344360.52	данные отсутствуют	данные отсутствуют
518	365899.39	2344354.59	данные отсутствуют	данные отсутствуют
527	365878.12	2344459.38	данные отсутствуют	данные отсутствуют
527	365878.12	2344459.38	данные отсутствуют	данные отсутствуют
528	365876.07	2344464.77	данные отсутствуют	данные отсутствуют
Государственный регистратор				ФГИС ЕГРН
полное наименование должности			подпись	инициалы, фамилия

М.П.

Выписка из Единого государственного реестра недвижимости об объекте недвижимости
Сведения о частях земельного участка

Земельный участок			
(вид объекта недвижимости)			
Лист №	Раздела 4.2	Всего листов раздела 4.2:	Всего разделов: _____
07.07.2021.№ 99/2021/403212158		Всего листов выписки: _____	
Кадастровый номер:		47:27:0000000:20125	

Номер точки	Координаты, м		Описание закрепления на местности	Средняя квадратическая погрешность определения координат характерных точек границы части земельного участка, м
	X	Y		
1	2	3	4	5
529	365875.1	2344464.4	данные отсутствуют	данные отсутствуют
530	365877.15	2344459.01	данные отсутствуют	данные отсутствуют
532	365839.49	2344475.93	данные отсутствуют	данные отсутствуют
533	365838.61	2344475.44	данные отсутствуют	данные отсутствуют
547	365822.18	2344510.05	данные отсутствуют	данные отсутствуют
547	365822.18	2344510.05	данные отсутствуют	данные отсутствуют
548	365821.72	2344510.93	данные отсутствуют	данные отсутствуют
549	365820.83	2344510.47	данные отсутствуют	данные отсутствуют
550	365821.29	2344509.58	данные отсутствуют	данные отсутствуют
551	365800.61	2344552.23	данные отсутствуют	данные отсутствуют
551	365800.61	2344552.23	данные отсутствуют	данные отсутствуют
552	365800.15	2344553.12	данные отсутствуют	данные отсутствуют
553	365799.26	2344552.66	данные отсутствуют	данные отсутствуют
554	365799.72	2344551.77	данные отсутствуют	данные отсутствуют
555	365777.87	2344596.72	данные отсутствуют	данные отсутствуют
555	365777.87	2344596.72	данные отсутствуют	данные отсутствуют
556	365777.41	2344597.61	данные отсутствуют	данные отсутствуют
Государственный регистратор				ФГИС ЕГРН
полное наименование должности			подпись	инициалы, фамилия

М.П.

Выписка из Единого государственного реестра недвижимости об объекте недвижимости
Сведения о частях земельного участка

Земельный участок			
(вид объекта недвижимости)			
Лист №	Раздела 4.2	Всего листов раздела 4.2:	Всего разделов: _____
07.07.2021.№ 99/2021/403212158		Всего листов выписки: _____	
Кадастровый номер:		47:27:0000000:20125	

Номер точки	Координаты, м		Описание закрепления на местности	Средняя квадратическая погрешность определения координат характерных точек границы части земельного участка, м
	X	Y		
1	2	3	4	5
557	365776.52	2344597.15	данные отсутствуют	данные отсутствуют
558	365776.99	2344596.26	данные отсутствуют	данные отсутствуют
559	365753.24	2344645.21	данные отсутствуют	данные отсутствуют
559	365753.24	2344645.21	данные отсутствуют	данные отсутствуют
560	365752.78	2344646.1	данные отсутствуют	данные отсутствуют
561	365751.89	2344645.64	данные отсутствуют	данные отсутствуют
562	365752.35	2344644.75	данные отсутствуют	данные отсутствуют
563	365731.39	2344685.95	данные отсутствуют	данные отсутствуют
563	365731.39	2344685.95	данные отсутствуют	данные отсутствуют
566	365731.02	2344686.83	данные отсутствуют	данные отсутствуют
567	365716.85	2344729.96	данные отсутствуют	данные отсутствуют
567	365716.85	2344729.96	данные отсутствуют	данные отсутствуют
568	365716.51	2344730.91	данные отсутствуют	данные отсутствуют
569	365715.57	2344730.57	данные отсутствуют	данные отсутствуют
570	365715.91	2344729.63	данные отсутствуют	данные отсутствуют
571	365701.17	2344774.02	данные отсутствуют	данные отсутствуют
571	365701.17	2344774.02	данные отсутствуют	данные отсутствуют
Государственный регистратор				ФГИС ЕГРН
полное наименование должности			подпись	инициалы, фамилия

М.П.

Выписка из Единого государственного реестра недвижимости об объекте недвижимости
Сведения о частях земельного участка

Земельный участок			
(вид объекта недвижимости)			
Лист №	Раздела 4.2	Всего листов раздела 4.2:	Всего разделов: _____
07.07.2021.№ 99/2021/403212158		Всего листов выписки: _____	
Кадастровый номер:		47:27:0000000:20125	

Номер точки	Координаты, м		Описание закрепления на местности	Средняя квадратическая погрешность определения координат характерных точек границы части земельного участка, м
	X	Y		
1	2	3	4	5
572	365700.84	2344774.97	данные отсутствуют	данные отсутствуют
573	365699.89	2344774.64	данные отсутствуют	данные отсутствуют
574	365700.22	2344773.7	данные отсутствуют	данные отсутствуют
575	365684.76	2344820.35	данные отсутствуют	данные отсутствуют
575	365684.76	2344820.35	данные отсутствуют	данные отсутствуют
576	365684.42	2344821.3	данные отсутствуют	данные отсутствуют
577	365683.48	2344820.96	данные отсутствуют	данные отсутствуют
578	365683.81	2344820.02	данные отсутствуют	данные отсутствуют
579	365667.85	2344867.9	данные отсутствуют	данные отсутствуют
579	365667.85	2344867.9	данные отсутствуют	данные отсутствуют
580	365667.51	2344868.84	данные отсутствуют	данные отсутствуют
581	365666.57	2344868.49	данные отсутствуют	данные отсутствуют
582	365666.91	2344867.55	данные отсутствуют	данные отсутствуют
584	365651.93	2344913.69	данные отсутствуют	данные отсутствуют
586	365648.25	2344918.6	данные отсутствуют	данные отсутствуют
587	365649.74	2344914.74	данные отсутствуют	данные отсутствуют
589	365630.1	2344957.12	данные отсутствуют	данные отсутствуют
Государственный регистратор				ФГИС ЕГРН
полное наименование должности			подпись	инициалы, фамилия

М.П.

Выписка из Единого государственного реестра недвижимости об объекте недвижимости
Сведения о частях земельного участка

Земельный участок			
<small>(вид объекта недвижимости)</small>			
Лист №	Раздела 4.2	Всего листов раздела 4.2:	Всего разделов: _____
07.07.2021.№ 99/2021/403212158		Всего листов выписки: _____	
Кадастровый номер:		47:27:0000000:20125	

Номер точки	Координаты, м		Описание закрепления на местности	Средняя квадратическая погрешность определения координат характерных точек границы части земельного участка, м
	X	Y		
1	2	3	4	5
589	365630.1	2344957.12	данные отсутствуют	данные отсутствуют
590	365629.65	2344958.02	данные отсутствуют	данные отсутствуют
591	365628.76	2344957.57	данные отсутствуют	данные отсутствуют
592	365629.2	2344956.68	данные отсутствуют	данные отсутствуют
593	365608.81	2344999.84	данные отсутствуют	данные отсутствуют
593	365608.81	2344999.84	данные отсутствуют	данные отсутствуют
594	365608.36	2345000.74	данные отсутствуют	данные отсутствуют
595	365607.47	2345000.29	данные отсутствуют	данные отсутствуют
596	365607.92	2344999.4	данные отсутствуют	данные отсутствуют
597	365587.58	2345042.57	данные отсутствуют	данные отсутствуют
597	365587.58	2345042.57	данные отсутствуют	данные отсутствуют
598	365587.13	2345043.46	данные отсутствуют	данные отсутствуют
599	365586.24	2345043	данные отсутствуют	данные отсутствуют
600	365586.69	2345042.11	данные отсутствуют	данные отсутствуют
601	365565.99	2345085.9	данные отсутствуют	данные отсутствуют
601	365565.99	2345085.9	данные отсутствуют	данные отсутствуют
602	365565.54	2345086.79	данные отсутствуют	данные отсутствуют

Государственный регистратор		ФГИС ЕГРН
полное наименование должности	подпись	инициалы, фамилия

М.П.

Выписка из Единого государственного реестра недвижимости об объекте недвижимости
Сведения о частях земельного участка

Земельный участок			
(вид объекта недвижимости)			
Лист №	Раздела 4.2	Всего листов раздела 4.2:	Всего разделов: _____
07.07.2021.№ 99/2021/403212158		Всего листов выписки: _____	
Кадастровый номер:		47:27:0000000:20125	

Номер точки	Координаты, м		Описание закрепления на местности	Средняя квадратическая погрешность определения координат характерных точек границы части земельного участка, м
	X	Y		
1	2	3	4	5
603	365564.65	2345086.35	данные отсутствуют	данные отсутствуют
604	365565.09	2345085.45	данные отсутствуют	данные отсутствуют
605	365545.36	2345127.67	данные отсутствуют	данные отсутствуют
605	365545.36	2345127.67	данные отсутствуют	данные отсутствуют
606	365544.91	2345128.56	данные отсутствуют	данные отсутствуют
607	365544.01	2345128.11	данные отсутствуют	данные отсутствуют
608	365544.46	2345127.22	данные отсутствуют	данные отсутствуют
609	365524.15	2345170.38	данные отсутствуют	данные отсутствуют
609	365524.15	2345170.38	данные отсутствуют	данные отсутствуют
610	365523.69	2345171.26	данные отсутствуют	данные отсутствуют
611	365522.81	2345170.81	данные отсутствуют	данные отсутствуют
612	365523.26	2345169.92	данные отсутствуют	данные отсутствуют
613	365502.02	2345214.84	данные отсутствуют	данные отсутствуют
613	365502.02	2345214.84	данные отсутствуют	данные отсутствуют
614	365501.58	2345215.74	данные отсутствуют	данные отсутствуют
615	365500.68	2345215.29	данные отсутствуют	данные отсутствуют
616	365501.13	2345214.4	данные отсутствуют	данные отсутствуют
Государственный регистратор				ФГИС ЕГРН
полное наименование должности			подпись	инициалы, фамилия

М.П.

Выписка из Единого государственного реестра недвижимости об объекте недвижимости
Сведения о частях земельного участка

Земельный участок			
(вид объекта недвижимости)			
Лист №	Раздела 4.2	Всего листов раздела 4.2:	Всего разделов: _____
07.07.2021.№ 99/2021/403212158		Всего листов выписки: _____	
Кадастровый номер:		47:27:0000000:20125	

Номер точки	Координаты, м		Описание закрепления на местности	Средняя квадратическая погрешность определения координат характерных точек границы части земельного участка, м
	X	Y		
1	2	3	4	5
617	365481.73	2345255.92	данные отсутствуют	данные отсутствуют
617	365481.73	2345255.92	данные отсутствуют	данные отсутствуют
618	365481.28	2345256.82	данные отсутствуют	данные отсутствуют
619	365480.38	2345256.37	данные отсутствуют	данные отсутствуют
620	365480.83	2345255.47	данные отсутствуют	данные отсутствуют
621	365460.38	2345298.51	данные отсутствуют	данные отсутствуют
621	365460.38	2345298.51	данные отсутствуют	данные отсутствуют
622	365459.94	2345299.41	данные отсутствуют	данные отсутствуют
623	365459.04	2345298.97	данные отсутствуют	данные отсутствуют
624	365459.48	2345298.07	данные отсутствуют	данные отсутствуют
625	365439.38	2345340.97	данные отсутствуют	данные отсутствуют
625	365439.38	2345340.97	данные отсутствуют	данные отсутствуют
626	365438.94	2345341.87	данные отсутствуют	данные отсутствуют
627	365438.04	2345341.44	данные отсутствуют	данные отсутствуют
628	365438.48	2345340.54	данные отсутствуют	данные отсутствуют
629	365418.64	2345383.37	данные отсутствуют	данные отсутствуют
629	365418.64	2345383.37	данные отсутствуют	данные отсутствуют
Государственный регистратор				ФГИС ЕГРН
полное наименование должности			подпись	инициалы, фамилия

М.П.

Выписка из Единого государственного реестра недвижимости об объекте недвижимости
Сведения о частях земельного участка

Земельный участок			
<small>(вид объекта недвижимости)</small>			
Лист №	Раздела 4.2	Всего листов раздела 4.2:	Всего разделов: _____
07.07.2021.№ 99/2021/403212158		Всего листов выписки: _____	
Кадастровый номер:		47:27:0000000:20125	

Номер точки	Координаты, м		Описание закрепления на местности	Средняя квадратическая погрешность определения координат характерных точек границы части земельного участка, м
	X	Y		
1	2	3	4	5
630	365418.19	2345384.27	данные отсутствуют	данные отсутствуют
631	365417.3	2345383.83	данные отсутствуют	данные отсутствуют
632	365417.74	2345382.93	данные отсутствуют	данные отсутствуют
637	365400.66	2346458.99	данные отсутствуют	данные отсутствуют
637	365400.66	2346458.99	данные отсутствуют	данные отсутствуют
638	365400.99	2346459.93	данные отсутствуют	данные отсутствуют
639	365400.04	2346460.26	данные отсутствуют	данные отсутствуют
640	365399.71	2346459.32	данные отсутствуют	данные отсутствуют
645	365397.25	2345426.62	данные отсутствуют	данные отсутствуют
645	365397.25	2345426.62	данные отсутствуют	данные отсутствуют
646	365396.81	2345427.52	данные отсутствуют	данные отсутствуют
647	365395.91	2345427.07	данные отсутствуют	данные отсутствуют
648	365396.35	2345426.18	данные отсутствуют	данные отсутствуют
657	365385.96	2346418.38	данные отсутствуют	данные отсутствуют
657	365385.96	2346418.38	данные отсутствуют	данные отсутствуют
658	365386.32	2346419.31	данные отсутствуют	данные отсутствуют
659	365385.39	2346419.67	данные отсутствуют	данные отсутствуют
Государственный регистратор				ФГИС ЕГРН
полное наименование должности			подпись	инициалы, фамилия

М.П.

Выписка из Единого государственного реестра недвижимости об объекте недвижимости
Сведения о частях земельного участка

Земельный участок			
<small>(вид объекта недвижимости)</small>			
Лист №	Раздела 4.2	Всего листов раздела 4.2:	Всего разделов: _____
07.07.2021.№ 99/2021/403212158		Всего листов выписки: _____	
Кадастровый номер:		47:27:0000000:20125	

Номер точки	Координаты, м		Описание закрепления на местности	Средняя квадратическая погрешность определения координат характерных точек границы части земельного участка, м
	X	Y		
1	2	3	4	5
660	365385.02	2346418.74	данные отсутствуют	данные отсутствуют
661	365375.95	2345469.55	данные отсутствуют	данные отсутствуют
661	365375.95	2345469.55	данные отсутствуют	данные отсутствуют
662	365375.5	2345470.45	данные отсутствуют	данные отсутствуют
663	365374.61	2345470	данные отсутствуют	данные отсутствуют
664	365375.06	2345469.11	данные отсутствуют	данные отсутствуют
665	365291.2	2345640.46	данные отсутствуют	данные отсутствуют
665	365291.2	2345640.46	данные отсутствуют	данные отсутствуют
666	365290.75	2345641.36	данные отсутствуют	данные отсутствуют
667	365289.86	2345640.91	данные отсутствуют	данные отсутствуют
668	365290.3	2345640.02	данные отсутствуют	данные отсутствуют
669	365353.91	2346327.44	данные отсутствуют	данные отсутствуют
669	365353.91	2346327.44	данные отсутствуют	данные отсутствуют
670	365354.25	2346328.38	данные отсутствуют	данные отсутствуют
671	365353.31	2346328.71	данные отсутствуют	данные отсутствуют
672	365352.97	2346327.77	данные отсутствуют	данные отсутствуют
677	365370.13	2346373.36	данные отсутствуют	данные отсутствуют
Государственный регистратор				ФГИС ЕГРН
полное наименование должности			подпись	инициалы, фамилия

М.П.

Выписка из Единого государственного реестра недвижимости об объекте недвижимости
Сведения о частях земельного участка

Земельный участок			
<small>(вид объекта недвижимости)</small>			
Лист №	Раздела 4.2	Всего листов раздела 4.2:	Всего разделов: _____
07.07.2021.№ 99/2021/403212158		Всего листов выписки: _____	
Кадастровый номер:		47:27:0000000:20125	

Номер точки	Координаты, м		Описание закрепления на местности	Средняя квадратическая погрешность определения координат характерных точек границы части земельного участка, м
	X	Y		
1	2	3	4	5
677	365370.13	2346373.36	данные отсутствуют	данные отсутствуют
678	365370.46	2346374.3	данные отсутствуют	данные отсутствуют
679	365369.52	2346374.63	данные отсутствуют	данные отсутствуют
680	365369.19	2346373.69	данные отсутствуют	данные отсутствуют
681	365355.13	2345511.68	данные отсутствуют	данные отсутствуют
681	365355.13	2345511.68	данные отсутствуют	данные отсутствуют
682	365354.68	2345512.57	данные отсутствуют	данные отсутствуют
683	365353.79	2345512.12	данные отсутствуют	данные отсутствуют
684	365354.24	2345511.23	данные отсутствуют	данные отсутствуют
689	365339.42	2346285.89	данные отсутствуют	данные отсутствуют
689	365339.42	2346285.89	данные отсутствуют	данные отсутствуют
690	365339.76	2346286.83	данные отсутствуют	данные отсутствуют
691	365338.81	2346287.17	данные отсутствуют	данные отсутствуют
692	365338.48	2346286.22	данные отсутствуют	данные отсутствуют
693	365333.84	2345554.54	данные отсутствуют	данные отсутствуют
693	365333.84	2345554.54	данные отсутствуют	данные отсутствуют
694	365333.41	2345555.44	данные отсутствуют	данные отсутствуют
Государственный регистратор				ФГИС ЕГРН
полное наименование должности			подпись	инициалы, фамилия

М.П.

Выписка из Единого государственного реестра недвижимости об объекте недвижимости
Сведения о частях земельного участка

Земельный участок			
<small>(вид объекта недвижимости)</small>			
Лист №	Раздела 4.2	Всего листов раздела 4.2:	Всего разделов: _____
07.07.2021.№ 99/2021/403212158		Всего листов выписки: _____	
Кадастровый номер:		47:27:0000000:20125	

Номер точки	Координаты, м		Описание закрепления на местности	Средняя квадратическая погрешность определения координат характерных точек границы части земельного участка, м
	X	Y		
1	2	3	4	5
695	365332.51	2345555	данные отсутствуют	данные отсутствуют
696	365332.94	2345554.11	данные отсутствуют	данные отсутствуют
697	365324.78	2346244.35	данные отсутствуют	данные отсутствуют
697	365324.78	2346244.35	данные отсутствуют	данные отсутствуют
698	365325.13	2346245.29	данные отсутствуют	данные отсутствуют
699	365324.19	2346245.63	данные отсутствуют	данные отсутствуют
700	365323.84	2346244.7	данные отсутствуют	данные отсутствуют
705	365312.59	2345597.35	данные отсутствуют	данные отсутствуют
705	365312.59	2345597.35	данные отсутствуют	данные отсутствуют
706	365312.14	2345598.25	данные отсутствуют	данные отсутствуют
707	365311.25	2345597.81	данные отсутствуют	данные отсутствуют
708	365311.69	2345596.91	данные отсутствуют	данные отсутствуют
709	365308.78	2346199.33	данные отсутствуют	данные отсутствуют
709	365308.78	2346199.33	данные отсутствуют	данные отсутствуют
710	365309.14	2346200.26	данные отсутствуют	данные отсутствуют
711	365308.2	2346200.61	данные отсутствуют	данные отсутствуют
712	365307.85	2346199.68	данные отсутствуют	данные отсутствуют
Государственный регистратор				ФГИС ЕГРН
полное наименование должности			подпись	инициалы, фамилия

М.П.

Выписка из Единого государственного реестра недвижимости об объекте недвижимости
Сведения о частях земельного участка

Земельный участок			
(вид объекта недвижимости)			
Лист №	Раздела 4.2	Всего листов раздела 4.2:	Всего разделов: _____
07.07.2021.№ 99/2021/403212158		Всего листов выписки: _____	
Кадастровый номер:		47:27:0000000:20125	

Номер точки	Координаты, м		Описание закрепления на местности	Средняя квадратическая погрешность определения координат характерных точек границы части земельного участка, м
	X	Y		
1	2	3	4	5
717	365293.43	2346155.94	данные отсутствуют	данные отсутствуют
717	365293.43	2346155.94	данные отсутствуют	данные отсутствуют
718	365293.76	2346156.88	данные отсутствуют	данные отсутствуют
719	365292.82	2346157.22	данные отсутствуют	данные отсутствуют
720	365292.49	2346156.28	данные отсутствуют	данные отсутствуют
721	365292.66	2345618.45	данные отсутствуют	данные отсутствуют
721	365292.66	2345618.45	данные отсутствуют	данные отсутствуют
723	365291.32	2345618.9	данные отсутствуют	данные отсутствуют
724	365291.77	2345618	данные отсутствуют	данные отсутствуют
725	365292.22	2345619.35	данные отсутствуют	данные отсутствуют
725	365292.22	2345619.35	данные отсутствуют	данные отсутствуют
726	365291.79	2345620.25	данные отсутствуют	данные отсутствуют
727	365290.89	2345619.82	данные отсутствуют	данные отсутствуют
728	365291.32	2345618.92	данные отсутствуют	данные отсутствуют
729	365278.48	2346113.74	данные отсутствуют	данные отсутствуют
729	365278.48	2346113.74	данные отсутствуют	данные отсутствуют
730	365278.84	2346114.67	данные отсутствуют	данные отсутствуют
Государственный регистратор				ФГИС ЕГРН
полное наименование должности			подпись	инициалы, фамилия

М.П.

Выписка из Единого государственного реестра недвижимости об объекте недвижимости
Сведения о частях земельного участка

Земельный участок			
<small>(вид объекта недвижимости)</small>			
Лист №	Раздела 4.2	Всего листов раздела 4.2:	Всего разделов: _____
07.07.2021.№ 99/2021/403212158		Всего листов выписки: _____	
Кадастровый номер:		47:27:0000000:20125	

Номер точки	Координаты, м		Описание закрепления на местности	Средняя квадратическая погрешность определения координат характерных точек границы части земельного участка, м
	X	Y		
1	2	3	4	5
731	365277.9	2346115.03	данные отсутствуют	данные отсутствуют
732	365277.55	2346114.09	данные отсутствуют	данные отсутствуют
733	365269.79	2345684.22	данные отсутствуют	данные отсутствуют
733	365269.79	2345684.22	данные отсутствуют	данные отсутствуют
734	365269.35	2345685.12	данные отсутствуют	данные отсутствуют
735	365268.45	2345684.67	данные отсутствуют	данные отсутствуют
736	365268.9	2345683.78	данные отсутствуют	данные отсутствуют
741	365250.02	2346033.51	данные отсутствуют	данные отсутствуют
741	365250.02	2346033.51	данные отсутствуют	данные отсутствуют
742	365250.35	2346034.45	данные отсутствуют	данные отсутствуют
743	365249.4	2346034.78	данные отсутствуют	данные отсутствуют
744	365249.07	2346033.84	данные отсутствуют	данные отсутствуют
745	365248.98	2345726.12	данные отсутствуют	данные отсутствуют
746	365248.55	2345727.02	данные отсутствуют	данные отсутствуют
753	365235.64	2345993.27	данные отсутствуют	данные отсутствуют
753	365235.64	2345993.27	данные отсутствуют	данные отсутствуют
754	365235.99	2345994.21	данные отсутствуют	данные отсутствуют
Государственный регистратор				ФГИС ЕГРН
полное наименование должности			подпись	инициалы, фамилия

М.П.

Выписка из Единого государственного реестра недвижимости об объекте недвижимости
Сведения о частях земельного участка

Земельный участок			
(вид объекта недвижимости)			
Лист №	Раздела 4.2	Всего листов раздела 4.2:	Всего разделов: _____
07.07.2021.№ 99/2021/403212158		Всего листов выписки: _____	
Кадастровый номер:		47:27:0000000:20125	

Номер точки	Координаты, м		Описание закрепления на местности	Средняя квадратическая погрешность определения координат характерных точек границы части земельного участка, м
	X	Y		
1	2	3	4	5
755	365235.05	2345994.55	данные отсутствуют	данные отсутствуют
756	365234.7	2345993.61	данные отсутствуют	данные отсутствуют
761	365221.25	2345952.71	данные отсутствуют	данные отсутствуют
761	365221.25	2345952.71	данные отсутствуют	данные отсутствуют
762	365221.59	2345953.65	данные отсутствуют	данные отсутствуют
763	365220.65	2345953.99	данные отсутствуют	данные отсутствуют
764	365220.31	2345953.05	данные отсутствуют	данные отсутствуют
769	365215.84	2345801.87	данные отсутствуют	данные отсутствуют
770	365215.48	2345802.81	данные отсутствуют	данные отсутствуют
773	365207.03	2345912.34	данные отсутствуют	данные отсутствуют
773	365207.03	2345912.34	данные отсутствуют	данные отсутствуют
774	365207.36	2345913.29	данные отсутствуют	данные отсутствуют
777	365203.88	2345833.56	данные отсутствуют	данные отсутствуют
778	365203.52	2345834.49	данные отсутствуют	данные отсутствуют
799	363432.45	2349979.67	данные отсутствуют	данные отсутствуют
800	363432.96	2349978.81	данные отсутствуют	данные отсутствуют
809	363404.96	2350027.78	данные отсутствуют	данные отсутствуют
Государственный регистратор				ФГИС ЕГРН
полное наименование должности			подпись	инициалы, фамилия

М.П.

Выписка из Единого государственного реестра недвижимости об объекте недвижимости
Сведения о частях земельного участка

Земельный участок			
<small>(вид объекта недвижимости)</small>			
Лист №	Раздела 4.2	Всего листов раздела 4.2:	Всего разделов: _____
07.07.2021.№ 99/2021/403212158		Всего листов выписки: _____	
Кадастровый номер:		47:27:0000000:20125	

Номер точки	Координаты, м		Описание закрепления на местности	Средняя квадратическая погрешность определения координат характерных точек границы части земельного участка, м
	X	Y		
1	2	3	4	5
809	363404.96	2350027.78	данные отсутствуют	данные отсутствуют
810	363404.45	2350028.63	данные отсутствуют	данные отсутствуют
811	363403.59	2350028.12	данные отсутствуют	данные отсутствуют
812	363404.11	2350027.26	данные отсутствуют	данные отсутствуют
813	363367.31	2350088.6	данные отсутствуют	данные отсутствуют
813	363367.31	2350088.6	данные отсутствуют	данные отсутствуют
816	363366.81	2350089.48	данные отсутствуют	данные отсутствуют
817	363335.89	2350145.24	данные отсутствуют	данные отсутствуют
817	363335.89	2350145.24	данные отсутствуют	данные отсутствуют
818	363335.39	2350146.11	данные отсутствуют	данные отсутствуют
819	363334.52	2350145.61	данные отсутствуют	данные отсутствуют
820	363335.02	2350144.74	данные отсутствуют	данные отсутствуют
821	363304.36	2350199.83	данные отсутствуют	данные отсутствуют
821	363304.36	2350199.83	данные отсутствуют	данные отсутствуют
822	363303.86	2350200.7	данные отсутствуют	данные отсутствуют
823	363302.99	2350200.2	данные отсутствуют	данные отсутствуют
824	363303.49	2350199.33	данные отсутствуют	данные отсутствуют
Государственный регистратор				ФГИС ЕГРН
полное наименование должности			подпись	инициалы, фамилия

М.П.

Выписка из Единого государственного реестра недвижимости об объекте недвижимости
Сведения о частях земельного участка

Земельный участок			
(вид объекта недвижимости)			
Лист №	Раздела 4.2	Всего листов раздела 4.2:	Всего разделов: _____
07.07.2021.№ 99/2021/403212158		Всего листов выписки: _____	
Кадастровый номер:		47:27:0000000:20125	

Номер точки	Координаты, м		Описание закрепления на местности	Средняя квадратическая погрешность определения координат характерных точек границы части земельного участка, м
	X	Y		
1	2	3	4	5
825	363273.94	2350252.69	данные отсутствуют	данные отсутствуют
825	363273.94	2350252.69	данные отсутствуют	данные отсутствуют
826	363273.43	2350253.55	данные отсутствуют	данные отсутствуют
827	363272.57	2350253.05	данные отсутствуют	данные отсутствуют
828	363273.07	2350252.19	данные отсутствуют	данные отсутствуют
829	363245.26	2350302.48	данные отсутствуют	данные отсутствуют
829	363245.26	2350302.48	данные отсутствуют	данные отсутствуют
830	363244.76	2350303.35	данные отсутствуют	данные отсутствуют
831	363243.9	2350302.84	данные отсутствуют	данные отсутствуют
832	363244.4	2350301.98	данные отсутствуют	данные отсутствуют
833	363216.72	2350352.62	данные отсутствуют	данные отсутствуют
833	363216.72	2350352.62	данные отсутствуют	данные отсутствуют
834	363216.23	2350353.49	данные отсутствуют	данные отсутствуют
835	363215.36	2350352.99	данные отсутствуют	данные отсутствуют
836	363215.85	2350352.12	данные отсутствуют	данные отсутствуют
837	363187.45	2350403.78	данные отсутствуют	данные отсутствуют
837	363187.45	2350403.78	данные отсутствуют	данные отсутствуют
Государственный регистратор				ФГИС ЕГРН
полное наименование должности			подпись	инициалы, фамилия

М.П.

Выписка из Единого государственного реестра недвижимости об объекте недвижимости
Сведения о частях земельного участка

Земельный участок			
<small>(вид объекта недвижимости)</small>			
Лист №	Раздела 4.2	Всего листов раздела 4.2:	Всего разделов: _____
07.07.2021.№ 99/2021/403212158		Всего листов выписки: _____	
Кадастровый номер:		47:27:0000000:20125	

Номер точки	Координаты, м		Описание закрепления на местности	Средняя квадратическая погрешность определения координат характерных точек границы части земельного участка, м
	X	Y		
1	2	3	4	5
838	363186.94	2350404.64	данные отсутствуют	данные отсутствуют
839	363186.08	2350404.13	данные отсутствуют	данные отсутствуют
840	363186.59	2350403.27	данные отсутствуют	данные отсутствуют
841	363168.93	2350434.88	данные отсутствуют	данные отсутствуют
841	363168.93	2350434.88	данные отсутствуют	данные отсутствуют
842	363168.43	2350435.75	данные отсутствуют	данные отсутствуют
843	363167.56	2350435.25	данные отсутствуют	данные отсутствуют
844	363168.06	2350434.38	данные отсутствуют	данные отсутствуют
846	363146.62	2350473.86	данные отсутствуют	данные отсутствуют
847	363143.46	2350479.65	данные отсутствуют	данные отсутствуют
848	363142.08	2350478.89	данные отсутствуют	данные отсутствуют
849	363144.44	2350474.59	данные отсутствуют	данные отсутствуют
851	363120.42	2350515.5	данные отсутствуют	данные отсутствуют
851	363120.42	2350515.5	данные отсутствуют	данные отсутствуют
852	363119.9	2350516.35	данные отсутствуют	данные отсутствуют
853	363119.04	2350515.83	данные отсутствуют	данные отсутствуют
854	363119.57	2350514.98	данные отсутствуют	данные отсутствуют
Государственный регистратор				ФГИС ЕГРН
полное наименование должности			подпись	инициалы, фамилия

М.П.

Выписка из Единого государственного реестра недвижимости об объекте недвижимости
Сведения о частях земельного участка

Земельный участок			
<small>(вид объекта недвижимости)</small>			
Лист №	Раздела 4.2	Всего листов раздела 4.2:	Всего разделов: _____
07.07.2021.№ 99/2021/403212158		Всего листов выписки: _____	
Кадастровый номер:		47:27:0000000:20125	

Номер точки	Координаты, м		Описание закрепления на местности	Средняя квадратическая погрешность определения координат характерных точек границы части земельного участка, м
	X	Y		
1	2	3	4	5
855	363095.72	2350555.75	данные отсутствуют	данные отсутствуют
855	363095.72	2350555.75	данные отсутствуют	данные отсутствуют
856	363095.19	2350556.6	данные отсутствуют	данные отсутствуют
857	363094.34	2350556.07	данные отсутствуют	данные отсутствуют
858	363094.87	2350555.22	данные отсутствуют	данные отсутствуют
859	363071.19	2350595.57	данные отсутствуют	данные отсутствуют
859	363071.19	2350595.57	данные отсутствуют	данные отсутствуют
860	363070.67	2350596.42	данные отсутствуют	данные отсутствуют
861	363069.82	2350595.9	данные отсутствуют	данные отсутствуют
862	363070.34	2350595.05	данные отсутствуют	данные отсутствуют
863	363046.36	2350635.6	данные отсутствуют	данные отсутствуют
863	363046.36	2350635.6	данные отсутствуют	данные отсутствуют
864	363045.83	2350636.45	данные отсутствуют	данные отсутствуют
865	363044.98	2350635.92	данные отсутствуют	данные отсутствуют
866	363045.51	2350635.07	данные отсутствуют	данные отсутствуют
867	363021.12	2350676.28	данные отсутствуют	данные отсутствуют
867	363021.12	2350676.28	данные отсутствуют	данные отсутствуют
Государственный регистратор				ФГИС ЕГРН
полное наименование должности			подпись	инициалы, фамилия

М.П.

Выписка из Единого государственного реестра недвижимости об объекте недвижимости
Сведения о частях земельного участка

Земельный участок			
(вид объекта недвижимости)			
Лист №	Раздела 4.2	Всего листов раздела 4.2:	Всего разделов: _____
07.07.2021.№ 99/2021/403212158		Всего листов выписки: _____	
Кадастровый номер:		47:27:0000000:20125	

Номер точки	Координаты, м		Описание закрепления на местности	Средняя квадратическая погрешность определения координат характерных точек границы части земельного участка, м
	X	Y		
1	2	3	4	5
868	363020.59	2350677.13	данные отсутствуют	данные отсутствуют
869	363019.74	2350676.59	данные отсутствуют	данные отсутствуют
870	363020.28	2350675.75	данные отсутствуют	данные отсутствуют
871	362998.59	2350712.71	данные отсутствуют	данные отсутствуют
872	362998.06	2350713.56	данные отсутствуют	данные отсутствуют
883	362951.03	2350792.56	данные отсутствуют	данные отсутствуют
884	362950.53	2350793.43	данные отсутствуют	данные отсутствуют
891	362926.13	2350836.7	данные отсутствуют	данные отсутствуют
892	362925.63	2350837.57	данные отсутствуют	данные отсутствуют
895	362901.08	2350880.67	данные отсутствуют	данные отсутствуют
896	362900.59	2350881.54	данные отсутствуют	данные отсутствуют
907	362875.53	2350925.41	данные отсутствуют	данные отсутствуют
908	362875.04	2350926.28	данные отсутствуют	данные отсутствуют
911	362851.06	2350968.48	данные отсутствуют	данные отсутствуют
912	362850.57	2350969.35	данные отсутствуют	данные отсутствуют
919	362799.7	2351058.56	данные отсутствуют	данные отсутствуют
920	362799.2	2351059.43	данные отсутствуют	данные отсутствуют
Государственный регистратор				ФГИС ЕГРН
полное наименование должности			подпись	инициалы, фамилия

М.П.

Выписка из Единого государственного реестра недвижимости об объекте недвижимости
Сведения о частях земельного участка

Земельный участок			
(вид объекта недвижимости)			
Лист №	Раздела 4.2	Всего листов раздела 4.2:	Всего разделов: _____
07.07.2021.№ 99/2021/403212158		Всего листов выписки: _____	
Кадастровый номер:		47:27:0000000:20125	

Номер точки	Координаты, м		Описание закрепления на местности	Средняя квадратическая погрешность определения координат характерных точек границы части земельного участка, м
	X	Y		
1	2	3	4	5
923	362774.91	2351102.29	данные отсутствуют	данные отсутствуют
923	362774.91	2351102.29	данные отсутствуют	данные отсутствуют
924	362774.41	2351103.15	данные отсутствуют	данные отсутствуют
925	362773.54	2351102.66	данные отсутствуют	данные отсутствуют
926	362774.04	2351101.79	данные отсутствуют	данные отсутствуют
927	362753.11	2351140.93	данные отсутствуют	данные отсутствуют
927	362753.11	2351140.93	данные отсутствуют	данные отсутствуют
928	362752.61	2351141.8	данные отсутствуют	данные отсутствуют
929	362751.74	2351141.3	данные отсутствуют	данные отсутствуют
930	362752.24	2351140.43	данные отсутствуют	данные отсутствуют
931	362731.66	2351178.54	данные отсутствуют	данные отсутствуют
931	362731.66	2351178.54	данные отсутствуют	данные отсутствуют
932	362731.16	2351179.4	данные отсутствуют	данные отсутствуют
933	362730.3	2351178.9	данные отсутствуют	данные отсутствуют
934	362730.8	2351178.04	данные отсутствуют	данные отсутствуют
935	362709.67	2351217.28	данные отсутствуют	данные отсутствуют
935	362709.67	2351217.28	данные отсутствуют	данные отсутствуют
Государственный регистратор				ФГИС ЕГРН
полное наименование должности			подпись	инициалы, фамилия

М.П.

Выписка из Единого государственного реестра недвижимости об объекте недвижимости
Сведения о частях земельного участка

Земельный участок			
<small>(вид объекта недвижимости)</small>			
Лист №	Раздела 4.2	Всего листов раздела 4.2:	Всего разделов: _____
07.07.2021.№ 99/2021/403212158		Всего листов выписки: _____	
Кадастровый номер:		47:27:0000000:20125	

Номер точки	Координаты, м		Описание закрепления на местности	Средняя квадратическая погрешность определения координат характерных точек границы части земельного участка, м
	X	Y		
1	2	3	4	5
936	362709.18	2351218.15	данные отсутствуют	данные отсутствуют
937	362708.31	2351217.65	данные отсутствуют	данные отсутствуют
938	362708.8	2351216.78	данные отсутствуют	данные отсутствуют
939	362687.63	2351256.35	данные отсутствуют	данные отсутствуют
939	362687.63	2351256.35	данные отсутствуют	данные отсутствуют
940	362687.14	2351257.22	данные отсутствуют	данные отсутствуют
941	362686.27	2351256.73	данные отсутствуют	данные отсутствуют
942	362686.76	2351255.86	данные отсутствуют	данные отсутствуют
943	362665.49	2351295.42	данные отсутствуют	данные отсутствуют
943	362665.49	2351295.42	данные отсутствуют	данные отсутствуют
944	362664.99	2351296.29	данные отсутствуют	данные отсутствуют
945	362664.13	2351295.79	данные отсутствуют	данные отсутствуют
946	362664.63	2351294.92	данные отсутствуют	данные отсутствуют
956	362600.13	2351384.29	данные отсутствуют	данные отсутствуют
957	362604.78	2351382.88	данные отсутствуют	данные отсутствуют
957	362604.78	2351382.88	данные отсутствуют	данные отсутствуют
959	362599.01	2351386.31	данные отсутствуют	данные отсутствуют
Государственный регистратор				ФГИС ЕГРН
полное наименование должности			подпись	инициалы, фамилия

М.П.

Выписка из Единого государственного реестра недвижимости об объекте недвижимости
Сведения о частях земельного участка

Земельный участок			
(вид объекта недвижимости)			
Лист №	Раздела 4.2	Всего листов раздела 4.2:	Всего разделов: _____
07.07.2021.№ 99/2021/403212158		Всего листов выписки: _____	
Кадастровый номер:		47:27:0000000:20125	

Номер точки	Координаты, м		Описание закрепления на местности	Средняя квадратическая погрешность определения координат характерных точек границы части земельного участка, м
	X	Y		
1	2	3	4	5
965	362558.45	2351397.6	данные отсутствуют	данные отсутствуют
965	362558.45	2351397.6	данные отсутствуют	данные отсутствуют
966	362553.15	2351399.36	данные отсутствуют	данные отсутствуют
967	362552.81	2351398.34	данные отсутствуют	данные отсутствуют
968	362558.11	2351396.58	данные отсутствуют	данные отсутствуют
969	362515.81	2351410.9	данные отсутствуют	данные отсутствуют
969	362515.81	2351410.9	данные отсутствуют	данные отсутствуют
970	362510.92	2351413.99	данные отсутствуют	данные отсутствуют
971	362510.37	2351413.11	данные отсутствуют	данные отсутствуют
972	362515.27	2351410.04	данные отсутствуют	данные отсутствуют
993	362355.13	2351555.91	данные отсутствуют	данные отсутствуют
993	362355.13	2351555.91	данные отсутствуют	данные отсутствуют
994	362354.45	2351556.65	данные отсутствуют	данные отсутствуют
995	362353.72	2351555.97	данные отсутствуют	данные отсутствуют
996	362354.4	2351555.23	данные отсутствуют	данные отсутствуют
997	362324.43	2351588.91	данные отсутствуют	данные отсутствуют
997	362324.43	2351588.91	данные отсутствуют	данные отсутствуют
Государственный регистратор				ФГИС ЕГРН
полное наименование должности			подпись	инициалы, фамилия

М.П.

Выписка из Единого государственного реестра недвижимости об объекте недвижимости
Сведения о частях земельного участка

Земельный участок			
(вид объекта недвижимости)			
Лист №	Раздела 4.2	Всего листов раздела 4.2:	Всего разделов: _____
07.07.2021.№ 99/2021/403212158		Всего листов выписки: _____	
Кадастровый номер:		47:27:0000000:20125	

Номер точки	Координаты, м		Описание закрепления на местности	Средняя квадратическая погрешность определения координат характерных точек границы части земельного участка, м
	X	Y		
1	2	3	4	5
998	362323.76	2351589.65	данные отсутствуют	данные отсутствуют
999	362323.02	2351588.97	данные отсутствуют	данные отсутствуют
1000	362323.7	2351588.23	данные отсутствуют	данные отсутствуют
1013	362252.45	2351650.38	данные отсутствуют	данные отсутствуют
1013	362252.45	2351650.38	данные отсутствуют	данные отсутствуют
1014	362253.04	2351651.19	данные отсутствуют	данные отсутствуют
1015	362252.23	2351651.78	данные отсутствуют	данные отсутствуют
1016	362251.64	2351650.97	данные отсутствуют	данные отсутствуют
1017	362211.27	2351680.25	данные отсутствуют	данные отсутствуют
1017	362211.27	2351680.25	данные отсутствуют	данные отсутствуют
1018	362211.85	2351681.06	данные отсутствуют	данные отсутствуют
1019	362211.04	2351681.64	данные отсутствуют	данные отсутствуют
1020	362210.46	2351680.83	данные отсутствуют	данные отсутствуют
1036	371679.48	2333975.91	данные отсутствуют	данные отсутствуют
1038	371679.04	2333973.65	данные отсутствуют	данные отсутствуют
1043	371674.55	2333974.77	данные отсутствуют	данные отсутствуют
1043	371674.55	2333974.77	данные отсутствуют	данные отсутствуют
Государственный регистратор				ФГИС ЕГРН
полное наименование должности			подпись	инициалы, фамилия

М.П.

Выписка из Единого государственного реестра недвижимости об объекте недвижимости
Сведения о частях земельного участка

Земельный участок			
<small>(вид объекта недвижимости)</small>			
Лист №	Раздела 4.2	Всего листов раздела 4.2:	Всего разделов: _____
07.07.2021.№ 99/2021/403212158		Всего листов выписки: _____	
Кадастровый номер:		47:27:0000000:20125	

Номер точки	Координаты, м		Описание закрепления на местности	Средняя квадратическая погрешность определения координат характерных точек границы части земельного участка, м
	X	Y		
1	2	3	4	5
1044	371651.09	2333987.37	данные отсутствуют	данные отсутствуют
1045	371657.76	2333985.24	данные отсутствуют	данные отсутствуют
1045	371657.76	2333985.24	данные отсутствуют	данные отсутствуют
1046	371658.22	2333986.13	данные отсутствуют	данные отсутствуют
1047	371657.34	2333986.59	данные отсутствуют	данные отсутствуют
1048	371656.87	2333985.71	данные отсутствуют	данные отсутствуют
1050	371648.34	2333991.74	данные отсутствуют	данные отсутствуют
1050	371648.34	2333991.74	данные отсутствуют	данные отсутствуют
1054	371646.81	2333989.98	данные отсутствуют	данные отсутствуют
1061	365292.21	2345619.34	данные отсутствуют	данные отсутствуют
1085	373703.76	2328264.27	данные отсутствуют	данные отсутствуют
1085	373703.76	2328264.27	данные отсутствуют	данные отсутствуют
1086	373707.24	2328266.25	данные отсутствуют	данные отсутствуют
1087	373706.73	2328267.05	данные отсутствуют	данные отсутствуют
1088	373703.26	2328265.07	данные отсутствуют	данные отсутствуют
1089	373682.09	2328301.07	данные отсутствуют	данные отсутствуют
1089	373682.09	2328301.07	данные отсутствуют	данные отсутствуют
Государственный регистратор				ФГИС ЕГРН
полное наименование должности			подпись	инициалы, фамилия

М.П.

Выписка из Единого государственного реестра недвижимости об объекте недвижимости
Сведения о частях земельного участка

Земельный участок			
<small>(вид объекта недвижимости)</small>			
Лист №	Раздела 4.2	Всего листов раздела 4.2:	Всего разделов: _____
07.07.2021.№ 99/2021/403212158		Всего листов выписки: _____	
Кадастровый номер:		47:27:0000000:20125	

Номер точки	Координаты, м		Описание закрепления на местности	Средняя квадратическая погрешность определения координат характерных точек границы части земельного участка, м
	X	Y		
1	2	3	4	5
1090	373681.5	2328301.88	данные отсутствуют	данные отсутствуют
1091	372054.97	2333759.5	данные отсутствуют	данные отсутствуют
1092	372053.75	2333762.24	данные отсутствуют	данные отсутствуют
1093	372051.92	2333763.2	данные отсутствуют	данные отсутствуют
1094	372049	2333760.23	данные отсутствуют	данные отсутствуют
1095	372050.44	2333759.47	данные отсутствуют	данные отсутствуют
1096	371650.54	2333986.37	данные отсутствуют	данные отсутствуют
1097	371674.37	2333974.44	данные отсутствуют	данные отсутствуют
1098	371683.79	2333952.16	данные отсутствуют	данные отсутствуют
1098	371683.79	2333952.16	данные отсутствуют	данные отсутствуют
1099	371684.76	2333956.17	данные отсутствуют	данные отсутствуют
1100	371683.79	2333956.68	данные отсутствуют	данные отсутствуют
1101	371683.72	2333957.27	данные отсутствуют	данные отсутствуют
1102	371680	2333954.66	данные отсутствуют	данные отсутствуют
1103	371680.04	2333954.39	данные отсутствуют	данные отсутствуют
1104	371680.41	2333953.93	данные отсутствуют	данные отсутствуют
1105	371682.19	2333969.5	данные отсутствуют	данные отсутствуют
Государственный регистратор				ФГИС ЕГРН
полное наименование должности			подпись	инициалы, фамилия

М.П.

Выписка из Единого государственного реестра недвижимости об объекте недвижимости
Сведения о частях земельного участка

Земельный участок			
<small>(вид объекта недвижимости)</small>			
Лист №	Раздела 4.2	Всего листов раздела 4.2:	Всего разделов: _____
07.07.2021.№ 99/2021/403212158		Всего листов выписки: _____	
Кадастровый номер:		47:27:0000000:20125	

Номер точки	Координаты, м		Описание закрепления на местности	Средняя квадратическая погрешность определения координат характерных точек границы части земельного участка, м
	X	Y		
1	2	3	4	5
1105	371682.19	2333969.5	данные отсутствуют	данные отсутствуют
1106	371681.89	2333971.85	данные отсутствуют	данные отсутствуют
1107	371676.3	2333973.47	данные отсутствуют	данные отсутствуют
1108	371677.75	2333972.75	данные отсутствуют	данные отсутствуют
1109	371677.76	2333972.67	данные отсутствуют	данные отсутствуют
1110	371681.68	2333969.2	данные отсутствуют	данные отсутствуют
1111	371646.83	2333988.22	данные отсутствуют	данные отсутствуют
1112	371648.4	2333987.44	данные отсутствуют	данные отсутствуют
1113	368466.09	2337467.85	данные отсутствуют	данные отсутствуют
1113	368466.09	2337467.85	данные отсутствуют	данные отсутствуют
1114	368465.46	2337468.64	данные отсутствуют	данные отсутствуют
1115	368425.97	2337511.72	данные отсутствуют	данные отсутствуют
1115	368425.97	2337511.72	данные отсутствуют	данные отсутствуют
1116	368428.45	2337515.03	данные отсутствуют	данные отсутствуют
1117	368428.13	2337515.43	данные отсутствуют	данные отсутствуют
1118	368427.66	2337515.79	данные отсутствуют	данные отсутствуют
1119	368425.26	2337512.59	данные отсутствуют	данные отсутствуют
Государственный регистратор				ФГИС ЕГРН
полное наименование должности			подпись	инициалы, фамилия

М.П.

Выписка из Единого государственного реестра недвижимости об объекте недвижимости
Сведения о частях земельного участка

Земельный участок			
<small>(вид объекта недвижимости)</small>			
Лист №	Раздела 4.2	Всего листов раздела 4.2:	Всего разделов: _____
07.07.2021.№ 99/2021/403212158		Всего листов выписки: _____	
Кадастровый номер:		47:27:0000000:20125	

Номер точки	Координаты, м		Описание закрепления на местности	Средняя квадратическая погрешность определения координат характерных точек границы части земельного участка, м
	X	Y		
1	2	3	4	5
1120	368425.3	2337512.56	данные отсутствуют	данные отсутствуют
1121	367923.48	2338078.28	данные отсутствуют	данные отсутствуют
1121	367923.48	2338078.28	данные отсутствуют	данные отсутствуют
1122	367917.67	2338106.64	данные отсутствуют	данные отсутствуют
1123	367926.66	2338068.11	данные отсутствуют	данные отсутствуют
1123	367926.66	2338068.11	данные отсутствуют	данные отсутствуют
1124	367924.35	2338074.02	данные отсутствуют	данные отсутствуют
1125	367924.74	2338072.12	данные отсутствуют	данные отсутствуют
1126	367926.2	2338067.71	данные отсутствуют	данные отсутствуют
1127	367920.58	2338112.34	данные отсутствуют	данные отсутствуют
1128	367920.45	2338112.96	данные отсутствуют	данные отсутствуют
1129	367918.14	2338114.53	данные отсутствуют	данные отсутствуют
1130	367915.63	2338113.94	данные отсутствуют	данные отсутствуют
1131	367916.9	2338110.13	данные отсутствуют	данные отсутствуют
1132	367916.95	2338110.14	данные отсутствуют	данные отсутствуют
1133	367917.43	2338107.81	данные отсутствуют	данные отсутствуют
1134	367918.7	2338060.57	данные отсутствуют	данные отсутствуют
Государственный регистратор				ФГИС ЕГРН
полное наименование должности			подпись	инициалы, фамилия

М.П.

Выписка из Единого государственного реестра недвижимости об объекте недвижимости
Сведения о частях земельного участка

Земельный участок			
<small>(вид объекта недвижимости)</small>			
Лист №	Раздела 4.2	Всего листов раздела 4.2:	Всего разделов: _____
07.07.2021.№ 99/2021/403212158		Всего листов выписки: _____	
Кадастровый номер:		47:27:0000000:20125	

Номер точки	Координаты, м		Описание закрепления на местности	Средняя квадратическая погрешность определения координат характерных точек границы части земельного участка, м
	X	Y		
1	2	3	4	5
1135	367918.62	2338060.9	данные отсутствуют	данные отсутствуют
1136	367919.97	2338062.11	данные отсутствуют	данные отсутствуют
1137	367915.88	2338063.81	данные отсутствуют	данные отсутствуют
1138	367915.38	2338063.37	данные отсутствуют	данные отсутствуют
1139	367914.47	2338061.07	данные отсутствуют	данные отсутствуют
1140	367915.17	2338058.09	данные отсутствуют	данные отсутствуют
1141	367909.95	2338112.63	данные отсутствуют	данные отсутствуют
1142	367909.37	2338112.49	данные отсутствуют	данные отсутствуют
1143	367909.15	2338113.78	данные отсутствуют	данные отсутствуют
1144	367905.62	2338110.69	данные отсутствуют	данные отсутствуют
1145	367906	2338108.47	данные отсутствуют	данные отсутствуют
1146	367900.8	2338138.44	данные отсутствуют	данные отсутствуют
1146	367900.8	2338138.44	данные отсутствуют	данные отсутствуют
1147	367904.73	2338139.21	данные отсутствуют	данные отсутствуют
1148	367904.62	2338139.86	данные отсутствуют	данные отсутствуют
1149	367904.55	2338140.24	данные отсутствуют	данные отсутствуют
1150	367900.62	2338139.47	данные отсутствуют	данные отсутствуют
Государственный регистратор				ФГИС ЕГРН
полное наименование должности			подпись	инициалы, фамилия

М.П.

Выписка из Единого государственного реестра недвижимости об объекте недвижимости
Сведения о частях земельного участка

Земельный участок			
<small>(вид объекта недвижимости)</small>			
Лист №	Раздела 4.2	Всего листов раздела 4.2:	Всего разделов: _____
07.07.2021.№ 99/2021/403212158		Всего листов выписки: _____	
Кадастровый номер:		47:27:0000000:20125	

Номер точки	Координаты, м		Описание закрепления на местности	Средняя квадратическая погрешность определения координат характерных точек границы части земельного участка, м
	X	Y		
1	2	3	4	5
1151	367900.68	2338139.15	данные отсутствуют	данные отсутствуют
1152	367883.86	2338229.24	данные отсутствуют	данные отсутствуют
1152	367883.86	2338229.24	данные отсутствуют	данные отсутствуют
1153	367883.67	2338230.3	данные отсутствуют	данные отсутствуют
1154	367851.26	2338418.46	данные отсутствуют	данные отсутствуют
1154	367851.26	2338418.46	данные отсутствуют	данные отсутствуют
1155	367851.07	2338419.44	данные отсутствуют	данные отсутствуют
1156	367837.77	2338466.41	данные отсутствуют	данные отсутствуют
1156	367837.77	2338466.41	данные отсутствуют	данные отсутствуют
1157	367841.59	2338467.74	данные отсутствуют	данные отсутствуют
1158	367841.44	2338468.51	данные отсутствуют	данные отсутствуют
1159	367841.32	2338468.86	данные отсутствуют	данные отсутствуют
1160	367837.54	2338467.54	данные отсутствуют	данные отсутствуют
1161	367837.56	2338467.49	данные отсутствуют	данные отсутствуют
1162	367779.55	2338686.26	данные отсутствуют	данные отсутствуют
1162	367779.55	2338686.26	данные отсутствуют	данные отсутствуют
1163	367779.34	2338687.24	данные отсутствуют	данные отсутствуют
Государственный регистратор				ФГИС ЕГРН
полное наименование должности			подпись	инициалы, фамилия

М.П.

Выписка из Единого государственного реестра недвижимости об объекте недвижимости
Сведения о частях земельного участка

Земельный участок			
(вид объекта недвижимости)			
Лист №	Раздела 4.2	Всего листов раздела 4.2:	Всего разделов: _____
07.07.2021.№ 99/2021/403212158		Всего листов выписки: _____	
Кадастровый номер:		47:27:0000000:20125	

Номер точки	Координаты, м		Описание закрепления на местности	Средняя квадратическая погрешность определения координат характерных точек границы части земельного участка, м
	X	Y		
1	2	3	4	5
1164	367767.54	2338743.37	данные отсутствуют	данные отсутствуют
1164	367767.54	2338743.37	данные отсутствуют	данные отсутствуют
1165	367771.46	2338744.19	данные отсутствуют	данные отсутствуют
1166	367771.34	2338744.76	данные отсутствуют	данные отсутствуют
1167	367771.27	2338745.16	данные отсутствуют	данные отсутствуют
1168	367767.35	2338744.34	данные отсутствуют	данные отсутствуют
1169	367767.41	2338744	данные отсутствуют	данные отсутствуют
1170	367758.26	2338795.12	данные отсутствуют	данные отсутствуют
1170	367758.26	2338795.12	данные отсутствуют	данные отсутствуют
1171	367762.29	2338795.29	данные отсутствуют	данные отсутствуют
1172	367762.17	2338795.98	данные отсутствуют	данные отсутствуют
1173	367762.1	2338796.38	данные отсутствуют	данные отсутствуют
1174	367758.06	2338796.23	данные отсутствуют	данные отсутствуют
1175	367758.23	2338795.28	данные отсутствуют	данные отсутствуют
1176	367684.62	2339214.62	данные отсутствуют	данные отсутствуют
1176	367684.62	2339214.62	данные отсутствуют	данные отсутствуют
1177	367684.44	2339215.61	данные отсутствуют	данные отсутствуют
Государственный регистратор				ФГИС ЕГРН
полное наименование должности			подпись	инициалы, фамилия

М.П.

Выписка из Единого государственного реестра недвижимости об объекте недвижимости
Сведения о частях земельного участка

Земельный участок			
<small>(вид объекта недвижимости)</small>			
Лист №	Раздела 4.2	Всего листов раздела 4.2:	Всего разделов: _____
07.07.2021.№ 99/2021/403212158		Всего листов выписки: _____	
Кадастровый номер:		47:27:0000000:20125	

Номер точки	Координаты, м		Описание закрепления на местности	Средняя квадратическая погрешность определения координат характерных точек границы части земельного участка, м
	X	Y		
1	2	3	4	5
1178	367677.41	2339253.81	данные отсутствуют	данные отсутствуют
1178	367677.41	2339253.81	данные отсутствуют	данные отсутствуют
1179	367677.23	2339254.79	данные отсутствуют	данные отсутствуют
1180	367669.53	2339296.65	данные отсутствуют	данные отсутствуют
1180	367669.53	2339296.65	данные отсутствуют	данные отсутствуют
1181	367669.35	2339297.63	данные отсутствуют	данные отсутствуют
1182	367646.95	2339551.4	данные отсутствуют	данные отсутствуют
1182	367646.95	2339551.4	данные отсутствуют	данные отсутствуют
1183	367651.09	2339552.25	данные отсутствуют	данные отсутствуют
1184	367650.98	2339553.31	данные отсутствуют	данные отсутствуют
1185	367647.05	2339552.49	данные отсутствуют	данные отсутствуют
1186	367647.09	2339552.1	данные отсутствуют	данные отсутствуют
1187	367635.31	2339698.99	данные отсутствуют	данные отсутствуют
1187	367635.31	2339698.99	данные отсутствуют	данные отсутствуют
1188	367635.2	2339699.98	данные отсутствуют	данные отсутствуют
1189	367626.39	2339744.57	данные отсутствуют	данные отсутствуют
1189	367626.39	2339744.57	данные отсутствуют	данные отсутствуют
Государственный регистратор				ФГИС ЕГРН
полное наименование должности			подпись	инициалы, фамилия

М.П.

Выписка из Единого государственного реестра недвижимости об объекте недвижимости
Сведения о частях земельного участка

Земельный участок			
(вид объекта недвижимости)			
Лист №	Раздела 4.2	Всего листов раздела 4.2:	Всего разделов: _____
Всего листов выписки: _____			
07.07.2021.№ 99/2021/403212158			
Кадастровый номер:		47:27:0000000:20125	

Номер точки	Координаты, м		Описание закрепления на местности	Средняя квадратическая погрешность определения координат характерных точек границы части земельного участка, м
	X	Y		
1	2	3	4	5
1190	367630.35	2339745.06	данные отсутствуют	данные отсутствуют
1191	367630.32	2339745.38	данные отсутствуют	данные отсутствуют
1192	367630.16	2339746.14	данные отсутствуют	данные отсутствуют
1193	367626.19	2339745.63	данные отсутствуют	данные отсутствуют
1194	367626.37	2339744.75	данные отсутствуют	данные отсутствуют
1195	367620.22	2339793.89	данные отсутствуют	данные отсутствуют
1195	367620.22	2339793.89	данные отсутствуют	данные отсутствуют
1196	367620.01	2339794.86	данные отсутствуют	данные отсутствуют
1197	367559.35	2340086.13	данные отсутствуют	данные отсутствуют
1197	367559.35	2340086.13	данные отсутствуют	данные отсутствуют
1198	367559.21	2340086.81	данные отсутствуют	данные отсутствуют
1199	367559.16	2340087.07	данные отсутствуют	данные отсутствуют
1200	366461.35	2343216.73	данные отсутствуют	данные отсутствуют
1200	366461.35	2343216.73	данные отсутствуют	данные отсутствуют
1201	366460.9	2343217.63	данные отсутствуют	данные отсутствуют
1202	366434.89	2343269.68	данные отсутствуют	данные отсутствуют
1202	366434.89	2343269.68	данные отсутствуют	данные отсутствуют
Государственный регистратор				ФГИС ЕГРН
полное наименование должности			подпись	инициалы, фамилия

М.П.

Выписка из Единого государственного реестра недвижимости об объекте недвижимости
Сведения о частях земельного участка

Земельный участок			
<small>(вид объекта недвижимости)</small>			
Лист №	Раздела 4.2	Всего листов раздела 4.2:	Всего разделов: _____
07.07.2021.№ 99/2021/403212158		Всего листов выписки: _____	
Кадастровый номер:		47:27:0000000:20125	

Номер точки	Координаты, м		Описание закрепления на местности	Средняя квадратическая погрешность определения координат характерных точек границы части земельного участка, м
	X	Y		
1	2	3	4	5
1203	366438.46	2343271.48	данные отсутствуют	данные отсутствуют
1204	366438.19	2343272.01	данные отсутствуют	данные отсутствуют
1205	366438.07	2343272.26	данные отсутствуют	данные отсутствуют
1206	366434.5	2343270.46	данные отсутствуют	данные отсутствуют
1207	366434.61	2343270.23	данные отсутствуют	данные отсутствуют
1208	366410.17	2343319.79	данные отсутствуют	данные отсутствуют
1208	366410.17	2343319.79	данные отсутствуют	данные отсутствуют
1209	366409.73	2343320.69	данные отсутствуют	данные отсутствуют
1210	366182.07	2343790.39	данные отсутствуют	данные отсутствуют
1210	366182.07	2343790.39	данные отсутствуют	данные отсутствуют
1211	366181.63	2343791.29	данные отсутствуют	данные отсутствуют
1212	366161.57	2343831.77	данные отсутствуют	данные отсутствуют
1212	366161.57	2343831.77	данные отсутствуют	данные отсутствуют
1213	366161.13	2343832.66	данные отсутствуют	данные отсутствуют
1214	366135.53	2343875.31	данные отсутствуют	данные отсутствуют
1214	366135.53	2343875.31	данные отсутствуют	данные отсутствуют
1215	366139.37	2343876.56	данные отсутствуют	данные отсутствуют
Государственный регистратор				ФГИС ЕГРН
полное наименование должности			подпись	инициалы, фамилия

М.П.

Выписка из Единого государственного реестра недвижимости об объекте недвижимости
Сведения о частях земельного участка

Земельный участок			
<small>(вид объекта недвижимости)</small>			
Лист №	Раздела 4.2	Всего листов раздела 4.2:	Всего разделов: _____
07.07.2021.№ 99/2021/403212158		Всего листов выписки: _____	
Кадастровый номер:		47:27:0000000:20125	

Номер точки	Координаты, м		Описание закрепления на местности	Средняя квадратическая погрешность определения координат характерных точек границы части земельного участка, м
	X	Y		
1	2	3	4	5
1216	366139.03	2343877.25	данные отсутствуют	данные отсутствуют
1217	366138.89	2343877.54	данные отсутствуют	данные отсутствуют
1218	366135.24	2343875.88	данные отсутствуют	данные отсутствуют
1219	366135.44	2343875.48	данные отсутствуют	данные отсутствуют
1220	366097.52	2343961.31	данные отсутствуют	данные отсутствуют
1220	366097.52	2343961.31	данные отсутствуют	данные отсутствуют
1221	366097.08	2343962.21	данные отсутствуют	данные отсутствуют
1222	366075.7	2344005.49	данные отсутствуют	данные отсутствуют
1222	366075.7	2344005.49	данные отсутствуют	данные отсутствуют
1223	366075.26	2344006.39	данные отсутствуют	данные отсутствуют
1224	366054.16	2344049.13	данные отсутствуют	данные отсутствуют
1224	366054.16	2344049.13	данные отсутствуют	данные отсутствуют
1225	366053.71	2344050.03	данные отсутствуют	данные отсутствуют
1226	365900.63	2344360.03	данные отсутствуют	данные отсутствуют
1227	365900.43	2344360.44	данные отсутствуют	данные отсутствуют
1228	365900.35	2344361.72	данные отсутствуют	данные отсутствуют
1229	365897.22	2344411.47	данные отсутствуют	данные отсутствуют
Государственный регистратор				ФГИС ЕГРН
полное наименование должности			подпись	инициалы, фамилия

М.П.

Выписка из Единого государственного реестра недвижимости об объекте недвижимости
Сведения о частях земельного участка

Земельный участок			
(вид объекта недвижимости)			
Лист №	Раздела 4.2	Всего листов раздела 4.2:	Всего разделов: _____
07.07.2021.№ 99/2021/403212158		Всего листов выписки: _____	
Кадастровый номер:		47:27:0000000:20125	

Номер точки	Координаты, м		Описание закрепления на местности	Средняя квадратическая погрешность определения координат характерных точек границы части земельного участка, м
	X	Y		
1	2	3	4	5
1229	365897.22	2344411.47	данные отсутствуют	данные отсутствуют
1230	365892.91	2344411.73	данные отсутствуют	данные отсутствуют
1231	365893.26	2344410.77	данные отсутствуют	данные отсутствуют
1232	365893.27	2344410.66	данные отсутствуют	данные отсутствуют
1233	365897.28	2344410.41	данные отсутствуют	данные отсутствуют
1234	365842.34	2344470.77	данные отсутствуют	данные отсутствуют
1234	365842.34	2344470.77	данные отсутствуют	данные отсутствуют
1235	365840.96	2344471.19	данные отсутствуют	данные отсутствуют
1236	365735.04	2344687.51	данные отсутствуют	данные отсутствуют
1237	365734.89	2344687.81	данные отсутствуют	данные отсутствуют
1238	365734.67	2344688.4	данные отсутствуют	данные отсутствуют
1239	365648.47	2344912.56	данные отсутствуют	данные отсутствуют
1239	365648.47	2344912.56	данные отсутствуют	данные отсутствуют
1240	365649.99	2344918.71	данные отсутствуют	данные отсутствуют
1241	365649.77	2344919.17	данные отсутствуют	данные отсутствуют
1242	365647.81	2344914.11	данные отсутствуют	данные отсутствуют
1243	365648.18	2344913.36	данные отсутствуют	данные отсутствуют
Государственный регистратор				ФГИС ЕГРН
полное наименование должности			подпись	инициалы, фамилия

М.П.

Выписка из Единого государственного реестра недвижимости об объекте недвижимости
Сведения о частях земельного участка

Земельный участок			
<small>(вид объекта недвижимости)</small>			
Лист №	Раздела 4.2	Всего листов раздела 4.2:	Всего разделов: _____
07.07.2021.№ 99/2021/403212158		Всего листов выписки: _____	
Кадастровый номер:		47:27:0000000:20125	

Номер точки	Координаты, м		Описание закрепления на местности	Средняя квадратическая погрешность определения координат характерных точек границы части земельного участка, м
	X	Y		
1	2	3	4	5
1244	365248.16	2345725.72	данные отсутствуют	данные отсутствуют
1244	365248.16	2345725.72	данные отсутствуют	данные отсутствуют
1245	365247.73	2345726.62	данные отсутствуют	данные отсутствуют
1246	365227.45	2345769.53	данные отсутствуют	данные отсутствуют
1246	365227.45	2345769.53	данные отсутствуют	данные отсутствуют
1247	365231.11	2345771.14	данные отсутствуют	данные отсутствуют
1248	365230.69	2345772.03	данные отсутствуют	данные отсутствуют
1249	365230.64	2345772.16	данные отсутствуют	данные отсутствуют
1250	365226.97	2345770.56	данные отсутствуют	данные отсутствуют
1251	365227.01	2345770.46	данные отсутствуют	данные отсутствуют
1252	365215.21	2345801.63	данные отсутствуют	данные отсутствуют
1252	365215.21	2345801.63	данные отсутствуют	данные отсутствуют
1253	365214.85	2345802.57	данные отсутствуют	данные отсутствуют
1254	365206.64	2345913.54	данные отсутствуют	данные отсутствуют
1255	365206.32	2345912.6	данные отсутствуют	данные отсутствуют
1256	365203.22	2345833.31	данные отсутствуют	данные отсутствуют
1256	365203.22	2345833.31	данные отсутствуют	данные отсутствуют
Государственный регистратор				ФГИС ЕГРН
полное наименование должности			подпись	инициалы, фамилия

М.П.

Выписка из Единого государственного реестра недвижимости об объекте недвижимости
Сведения о частях земельного участка

Земельный участок			
<small>(вид объекта недвижимости)</small>			
Лист №	Раздела 4.2	Всего листов раздела 4.2:	Всего разделов: _____
07.07.2021.№ 99/2021/403212158		Всего листов выписки: _____	
Кадастровый номер:		47:27:0000000:20125	

Номер точки	Координаты, м		Описание закрепления на местности	Средняя квадратическая погрешность определения координат характерных точек границы части земельного участка, м
	X	Y		
1	2	3	4	5
1257	365202.86	2345834.24	данные отсутствуют	данные отсутствуют
1258	365194.84	2345866.72	данные отсутствуют	данные отсутствуют
1258	365194.84	2345866.72	данные отсутствуют	данные отсутствуют
1259	365195.07	2345867.39	данные отсутствуют	данные отсутствуют
1260	365190.97	2345867.75	данные отсутствуют	данные отсутствуют
1261	365190.6	2345866.69	данные отсутствуют	данные отсутствуют
1262	365195	2345866.3	данные отсутствуют	данные отсутствуют
1263	363433.29	2349979.01	данные отсутствуют	данные отсутствуют
1263	363433.29	2349979.01	данные отсутствуют	данные отсутствуют
1264	363432.79	2349979.87	данные отсутствуют	данные отсутствуют
1265	363369.32	2350089.75	данные отсутствуют	данные отсутствуют
1266	363368.82	2350090.62	данные отсутствуют	данные отсутствуют
1267	363143.62	2350472.48	данные отсутствуют	данные отсутствуют
1267	363143.62	2350472.48	данные отсутствуют	данные отсутствуют
1268	363142.83	2350473.85	данные отсутствуют	данные отсутствуют
1269	363142.96	2350473.63	данные отсутствуют	данные отсутствуют
1270	362997.8	2350712.22	данные отсутствуют	данные отсутствуют
Государственный регистратор				ФГИС ЕГРН
полное наименование должности			подпись	инициалы, фамилия

М.П.

Выписка из Единого государственного реестра недвижимости об объекте недвижимости
Сведения о частях земельного участка

Земельный участок			
(вид объекта недвижимости)			
Лист №	Раздела 4.2	Всего листов раздела 4.2:	Всего разделов: _____
07.07.2021.№ 99/2021/403212158		Всего листов выписки: _____	
Кадастровый номер:		47:27:0000000:20125	

Номер точки	Координаты, м		Описание закрепления на местности	Средняя квадратическая погрешность определения координат характерных точек границы части земельного участка, м
	X	Y		
1	2	3	4	5
1270	362997.8	2350712.22	данные отсутствуют	данные отсутствуют
1271	362997.28	2350713.07	данные отсутствуют	данные отсутствуют
1272	362975.37	2350749.08	данные отсутствуют	данные отсутствуют
1272	362975.37	2350749.08	данные отсутствуют	данные отсутствуют
1273	362978.88	2350750.99	данные отсутствуют	данные отсутствуют
1274	362978.72	2350751.25	данные отсутствуют	данные отсутствуют
1275	362978.35	2350751.91	данные отсутствуют	данные отсутствуют
1276	362974.84	2350750	данные отсутствуют	данные отсутствуют
1277	362975.28	2350749.23	данные отсутствуют	данные отсутствуют
1278	362950.77	2350792.41	данные отсутствуют	данные отсутствуют
1278	362950.77	2350792.41	данные отсутствуют	данные отсутствуют
1279	362950.27	2350793.28	данные отсутствуют	данные отсутствуют
1280	362925.75	2350836.48	данные отсутствуют	данные отсутствуют
1280	362925.75	2350836.48	данные отсутствуют	данные отсутствуют
1281	362925.26	2350837.36	данные отсутствуют	данные отсутствуют
1282	362900.77	2350880.49	данные отсутствуют	данные отсутствуют
1282	362900.77	2350880.49	данные отсутствуют	данные отсутствуют
Государственный регистратор				ФГИС ЕГРН
полное наименование должности			подпись	инициалы, фамилия

М.П.

Выписка из Единого государственного реестра недвижимости об объекте недвижимости
Сведения о частях земельного участка

Земельный участок			
<small>(вид объекта недвижимости)</small>			
Лист №	Раздела 4.2	Всего листов раздела 4.2:	Всего разделов: _____
07.07.2021.№ 99/2021/403212158		Всего листов выписки: _____	
Кадастровый номер:		47:27:0000000:20125	

Номер точки	Координаты, м		Описание закрепления на местности	Средняя квадратическая погрешность определения координат характерных точек границы части земельного участка, м
	X	Y		
1	2	3	4	5
1283	362900.28	2350881.36	данные отсутствуют	данные отсутствуют
1284	362875.34	2350925.3	данные отсутствуют	данные отсутствуют
1284	362875.34	2350925.3	данные отсутствуют	данные отсутствуют
1285	362874.84	2350926.17	данные отсутствуют	данные отсутствуют
1286	362850.88	2350968.38	данные отсутствуют	данные отсутствуют
1286	362850.88	2350968.38	данные отсутствуют	данные отсутствуют
1287	362850.39	2350969.25	данные отсутствуют	данные отсутствуют
1288	362824.43	2351014.99	данные отсутствуют	данные отсутствуют
1288	362824.43	2351014.99	данные отсутствуют	данные отсутствуют
1289	362827.99	2351016.82	данные отсутствуют	данные отсутствуют
1290	362827.78	2351017.19	данные отсутствуют	данные отсутствуют
1291	362827.48	2351017.71	данные отсутствуют	данные отсутствуют
1292	362823.91	2351015.87	данные отсутствуют	данные отсутствуют
1293	362824.31	2351015.19	данные отсутствуют	данные отсутствуют
1294	362799.25	2351058.3	данные отсутствуют	данные отсутствуют
1294	362799.25	2351058.3	данные отсутствуют	данные отсутствуют
1295	362798.74	2351059.17	данные отсутствуют	данные отсутствуют
Государственный регистратор				ФГИС ЕГРН
полное наименование должности			подпись	инициалы, фамилия

М.П.

Выписка из Единого государственного реестра недвижимости об объекте недвижимости
Сведения о частях земельного участка

Земельный участок			
<small>(вид объекта недвижимости)</small>			
Лист №	Раздела 4.2	Всего листов раздела 4.2:	Всего разделов:
07.07.2021.№ 99/2021/403212158			
Кадастровый номер:		47:27:0000000:20125	

Номер точки	Координаты, м		Описание закрепления на местности	Средняя квадратическая погрешность определения координат характерных точек границы части земельного участка, м
	X	Y		
1	2	3	4	5
1296	362620.06	2351366.51	данные отсутствуют	данные отсутствуют
1296	362620.06	2351366.51	данные отсутствуют	данные отсутствуют
1297	362622.98	2351369.45	данные отсутствуют	данные отсутствуют
1298	362622.92	2351369.55	данные отсутствуют	данные отсутствуют
1299	362622.12	2351370.19	данные отсутствуют	данные отсутствуют
1300	362619.29	2351367.33	данные отсутствуют	данные отсутствуют
1301	362619.84	2351366.89	данные отсутствуют	данные отсутствуют
1302	362605.08	2351383.84	данные отсутствуют	данные отсутствуют
1303	362603.83	2351384.83	данные отсутствуют	данные отсутствуют
1304	362598.28	2351383.54	данные отсутствуют	данные отсутствуют
1305	362599.47	2351383.2	данные отсутствуют	данные отсутствуют
1306	362599.77	2351382.96	данные отсутствуют	данные отсутствуют
1307	362387.23	2351522.24	данные отсутствуют	данные отсутствуют
1307	362387.23	2351522.24	данные отсутствуют	данные отсутствуют
1308	362389.9	2351525.21	данные отсутствуют	данные отсутствуют
1309	362389.53	2351525.54	данные отсутствуют	данные отсутствуют
1310	362389.18	2351525.89	данные отсутствуют	данные отсутствуют
Государственный регистратор				ФГИС ЕГРН
полное наименование должности			подпись	инициалы, фамилия

М.П.

Выписка из Единого государственного реестра недвижимости об объекте недвижимости
Сведения о частях земельного участка

Земельный участок			
<small>(вид объекта недвижимости)</small>			
Лист №	Раздела 4.2	Всего листов раздела 4.2:	Всего разделов: _____
07.07.2021.№ 99/2021/403212158		Всего листов выписки: _____	
Кадастровый номер:		47:27:0000000:20125	

Номер точки	Координаты, м		Описание закрепления на местности	Средняя квадратическая погрешность определения координат характерных точек границы части земельного участка, м
	X	Y		
1	2	3	4	5
1311	362386.5	2351522.92	данные отсутствуют	данные отсутствуют
1312	362386.78	2351522.64	данные отсутствуют	данные отсутствуют
1313	362291.81	2351617.38	данные отсутствуют	данные отсутствуют
1313	362291.81	2351617.38	данные отсутствуют	данные отсутствуют
1314	362294.25	2351620.6	данные отсутствуют	данные отсутствуют
1315	362294.06	2351620.79	данные отсутствуют	данные отсутствуют
1316	362293.44	2351621.27	данные отсутствуют	данные отсутствуют
1317	362291.02	2351618.08	данные отсутствуют	данные отсутствуют
1318	362291.41	2351617.78	данные отсутствуют	данные отсутствуют
1319	362171.22	2351710.73	данные отсутствуют	данные отсутствуют
1319	362171.22	2351710.73	данные отсутствуют	данные отсутствуют
1320	362173.26	2351714.21	данные отсутствуют	данные отсутствуют
1321	362173.09	2351714.34	данные отсутствуют	данные отсутствуют
1322	362172.51	2351714.87	данные отсутствуют	данные отсутствуют
1323	362170.45	2351711.33	данные отсутствуют	данные отсутствуют
1324	362170.52	2351711.27	данные отсутствуют	данные отсутствуют

Государственный регистратор		ФГИС ЕГРН
полное наименование должности	подпись	инициалы, фамилия

М.П.

Выписка из Единого государственного реестра недвижимости об объекте недвижимости
Сведения о частях земельного участка

Земельный участок				
(вид объекта недвижимости)				
Лист № ____ Раздела 4.2		Всего листов раздела 4.2 : ____		Всего разделов: ____
Всего листов выписки: ____				
07.07.2021.№ 99/2021/403212158				
Кадастровый номер:			47:27:0000000:20125	
Сведения о характерных точках границы части (частей) земельного участка				
Учетный номер части: 6				
Система координат: Местная 167				
Зона №				
Номер точки	Координаты, м		Описание закрепления на местности	Средняя квадратическая погрешность определения координат характерных точек границы части земельного участка, м
	X	Y		
1	2	3	4	5
198	367946.36	2337935.65	данные отсутствуют	данные отсутствуют
198	367946.36	2337935.65	данные отсутствуют	данные отсутствуют
199	367946.13	2337936.62	данные отсутствуют	данные отсутствуют
200	367945.16	2337936.38	данные отсутствуют	данные отсутствуют
201	367945.39	2337935.41	данные отсутствуют	данные отсутствуют
202	367936.85	2337975.31	данные отсутствуют	данные отсутствуют
202	367936.85	2337975.31	данные отсутствуют	данные отсутствуют
203	367936.62	2337976.28	данные отсутствуют	данные отсутствуют
204	367935.65	2337976.06	данные отсутствуют	данные отсутствуют
205	367935.87	2337975.09	данные отсутствуют	данные отсутствуют

Государственный регистратор		ФГИС ЕГРН
полное наименование должности	подпись	инициалы, фамилия

М.П.

ФГИС ЕГРН

полное наименование органа регистрации прав

Раздел 1

Выписка из Единого государственного реестра недвижимости об объекте недвижимости

Сведения о характеристиках объекта недвижимости

На основании запроса от 05.08.2022 г., поступившего на рассмотрение 05.08.2022 г., сообщаем, что согласно записям Единого государственного реестра недвижимости:

Земельный участок			
(вид объекта недвижимости)			
Лист № ____ Раздела 1	Всего листов раздела 1 : ____	Всего разделов: ____	Всего листов выписки: ____
05.08.2022.№ 99/2022/485554721			
Кадастровый номер:		47:27:0000000:20056	

Номер кадастрового квартала:	47:27:0000000
Дата присвоения кадастрового номера:	02.11.2015
Ранее присвоенный государственный учетный номер:	данные отсутствуют
Адрес:	Ленинградская область, Киришский район, Будогощское городское поселение
Площадь:	8558000 +/- 25597кв. м
Кадастровая стоимость, руб.:	41335140
Кадастровые номера расположенных в пределах земельного участка объектов недвижимости:	47:27:0000000:20526, 47:27:0000000:20767, 47:00:0000000:1693
Кадастровые номера объектов недвижимости, из которых образован объект недвижимости:	47:27:0000000:2493
Кадастровые номера образованных объектов недвижимости:	данные отсутствуют
Сведения о включении объекта недвижимости в состав предприятия как имущественного комплекса:	

Государственный регистратор		ФГИС ЕГРН
полное наименование должности	подпись	инициалы, фамилия

М.П.

Выписка из Единого государственного реестра недвижимости об объекте недвижимости

Сведения о характеристиках объекта недвижимости

Земельный участок		
(вид объекта недвижимости)		
Лист № __ Раздела 1	Всего листов раздела 1 : __	Всего разделов: __
Всего листов выписки: __		
05.08.2022.№ 99/2022/485554721		
Кадастровый номер:		47:27:0000000:20056
Категория земель:	Земли сельскохозяйственного назначения	
Виды разрешенного использования:	Для сельскохозяйственного производства	
Сведения о кадастровом инженере:	Корунова Любовь Александровна №53-11-57	
Сведения о лесах, водных объектах и об иных природных объектах, расположенных в пределах земельного участка:	данные отсутствуют	
Сведения о том, что земельный участок полностью или частично расположен в границах зоны с особыми условиями использования территории или территории объекта культурного наследия	данные отсутствуют	
Сведения о том, что земельный участок расположен в границах особой экономической зоны, территории опережающего социально-экономического развития, зоны территориального развития в Российской Федерации, игорной зоны:	данные отсутствуют	
Сведения о том, что земельный участок расположен в границах особо охраняемой природной территории, охотничьих угодий, лесничеств, лесопарков:	данные отсутствуют	
Сведения о результатах проведения государственного земельного надзора:	данные отсутствуют	
Сведения о расположении земельного участка в границах территории, в отношении которой утвержден проект межевания территории:	данные отсутствуют	
Государственный регистратор		ФГИС ЕГРН
полное наименование должности	подпись	инициалы, фамилия

М.П.

Выписка из Единого государственного реестра недвижимости об объекте недвижимости

Сведения о характеристиках объекта недвижимости

Земельный участок		
(вид объекта недвижимости)		
Лист № __ Раздела 1	Всего листов раздела 1 : __	Всего разделов: __
Всего листов выписки: __		
05.08.2022.№ 99/2022/485554721		
Кадастровый номер:		47:27:0000000:20056
Условный номер земельного участка:	данные отсутствуют	
Сведения о принятии акта и (или) заключении договора, предусматривающих предоставление в соответствии с земельным законодательством исполнительным органом государственной власти или органом местного самоуправления находящегося в государственной или муниципальной собственности земельного участка для строительства наемного дома социального использования или наемного дома коммерческого использования:	данные отсутствуют	
Сведения о том, что земельный участок или земельные участки образованы на основании решения об изъятии земельного участка и (или) расположенного на нем объекта недвижимости для государственных или муниципальных нужд:	данные отсутствуют	
Сведения о том, что земельный участок образован из земель или земельного участка, государственная собственность на которые не разграничена:	данные отсутствуют	
Сведения о наличии земельного спора о местоположении границ земельных участков:	данные отсутствуют	
Статус записи об объекте недвижимости:	Сведения об объекте недвижимости имеют статус "актуальные"	
Особые отметки:	Граница земельного участка не установлена в соответствии с требованиями земельного законодательства. Сведения о видах разрешенного использования имеют статус «Актуальные незасвидетельствованные». Право (ограничение права, обременение объекта недвижимости) зарегистрировано на данный объект недвижимости с видами разрешенного использования отсутствует. Сведения необходимые для заполнения раздела 3.1 отсутствуют. Сведения необходимые для заполнения раздела 3.2 отсутствуют.	
Получатель выписки:	Евдокимов Максим Олегович	
Государственный регистратор		ФГИС ЕГРН
полное наименование должности	подпись	инициалы, фамилия

М.П.

Выписка из Единого государственного реестра недвижимости об объекте недвижимости
Сведения о зарегистрированных правах

Земельный участок	
(вид объекта недвижимости)	
Лист № ____ Раздела <u>2</u>	Всего листов раздела <u>2</u> : ____
Всего разделов: ____	
Всего листов выписки: ____	
05.08.2022 № 99/2022/485554721	
Кадастровый номер:	47:27:0000000:20056
1. Правообладатель (правообладатели):	1.1. Сельскохозяйственный производственный кооператив "Будогощь", ИНН: 4708012561
2. Вид, номер и дата государственной регистрации права:	2.1. Собственность, № 47-47/019-47/019/009/2015-4239/1 от 19.01.2016
3. Ограничение прав и обременение объекта недвижимости:	не зарегистрировано
4. Договоры участия в долевом строительстве:	данные отсутствуют
5. Заявленные в судебном порядке права требования:	данные отсутствуют
6. Сведения о возражении в отношении зарегистрированного права:	данные отсутствуют
7. Сведения о наличии решения об изъятии объекта недвижимости для государственных и муниципальных нужд:	данные отсутствуют
8. Сведения о невозможности государственной регистрации без личного участия правообладателя или его законного представителя:	
9. Правопритязания и сведения о наличии поступивших, но не рассмотренных заявлений о проведении государственной регистрации права (перехода, прекращения права), ограничения права или обременения объекта недвижимости, сделки в отношении объекта недвижимости:	данные отсутствуют
10. Сведения об осуществлении государственной регистрации сделки, права, ограничения права без необходимого в силу закона согласия третьего лица, органа:	данные отсутствуют
11. Сведения о невозможности государственной регистрации перехода, прекращения, ограничения права на земельный участок из земель сельскохозяйственного назначения:	

Государственный регистратор		ФГИС ЕГРН
полное наименование должности	подпись	инициалы, фамилия

М.П.

Выписка из Единого государственного реестра недвижимости об объекте недвижимости
Описание местоположения земельного участка

Земельный участок			
(вид объекта недвижимости)			
Лист № ____ Раздела 3	Всего листов раздела 3 : ____	Всего разделов: ____	Всего листов выписки: ____
05.08.2022 № 99/2022/485554721			
Кадастровый номер:		47:27:0000000:20056	

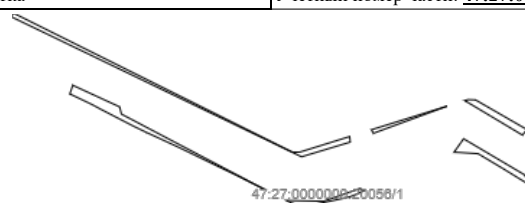
План (чертеж, схема) земельного участка			
Масштаб 1: данные отсутствуют	Условные обозначения:		

Государственный регистратор		ФГИС ЕГРН
полное наименование должности	подпись	инициалы, фамилия

М.П.

Выписка из Единого государственного реестра недвижимости об объекте недвижимости
Сведения о частях земельного участка

Земельный участок			
(вид объекта недвижимости)			
Лист № ____ Раздела 4	Всего листов раздела 4 : ____	Всего разделов: ____	Всего листов выписки: ____
05.08.2022 № 99/2022/485554721			
Кадастровый номер:		47:27:0000000:20056	


План (чертеж, схема) части земельного участка	Учетный номер части: 47:27:0000000:20056/1
	
Масштаб 1: данные отсутствуют	Условные обозначения:

Государственный регистратор		ФГИС ЕГРН
полное наименование должности	подпись	инициалы, фамилия

М.П.

Выписка из Единого государственного реестра недвижимости об объекте недвижимости
Сведения о частях земельного участка

Земельный участок			
(вид объекта недвижимости)			
Лист № ____ Раздела 4	Всего листов раздела 4 : ____	Всего разделов: ____	Всего листов выписки: ____
05.08.2022.№ 99/2022/485554721			
Кадастровый номер:		47:27:0000000:20056	


План (чертеж, схема) части земельного участка	Учетный номер части: 47:27:0000000:20056/2
	
Масштаб 1: данные отсутствуют	Условные обозначения:

Государственный регистратор		ФГИС ЕГРН
полное наименование должности	подпись	инициалы, фамилия

М.П.

Выписка из Единого государственного реестра недвижимости об объекте недвижимости
Сведения о частях земельного участка

Земельный участок			
(вид объекта недвижимости)			
Лист № ____ Раздела 4	Всего листов раздела 4 : ____	Всего разделов: ____	Всего листов выписки: ____
05.08.2022.№ 99/2022/485554721			
Кадастровый номер:		47:27:0000000:20056	

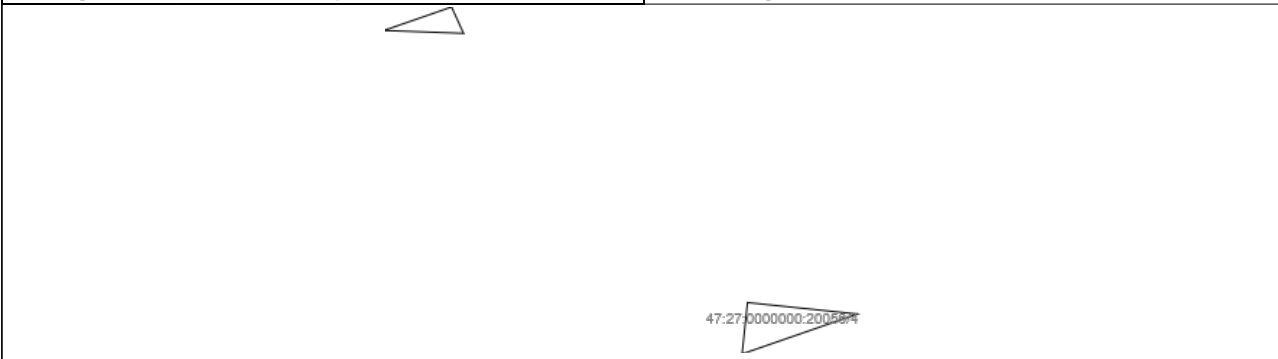
План (чертеж, схема) части земельного участка	Учетный номер части: 47:27:0000000:20056/3
	
Масштаб 1: данные отсутствуют	Условные обозначения:

Государственный регистратор		ФГИС ЕГРН
полное наименование должности	подпись	инициалы, фамилия

М.П.

Выписка из Единого государственного реестра недвижимости об объекте недвижимости
Сведения о частях земельного участка

Земельный участок			
(вид объекта недвижимости)			
Лист № ___ Раздела 4	Всего листов раздела 4 : ___	Всего разделов: ___	Всего листов выписки: ___
05.08.2022.№ 99/2022/485554721			
Кадастровый номер:		47:27:0000000:20056	

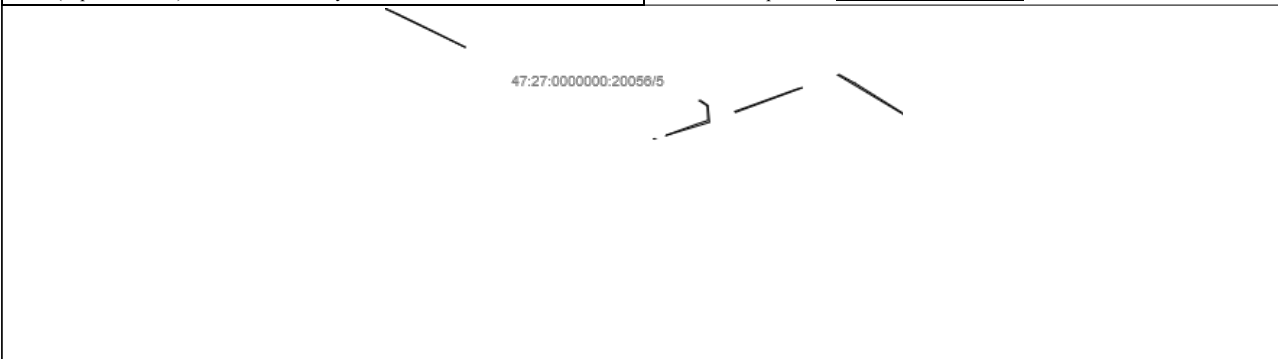
План (чертеж, схема) части земельного участка	Учетный номер части: 47:27:0000000:20056/4
	
Масштаб 1: данные отсутствуют	Условные обозначения:

Государственный регистратор		ФГИС ЕГРН
полное наименование должности	подпись	инициалы, фамилия

М.П.

Выписка из Единого государственного реестра недвижимости об объекте недвижимости
Сведения о частях земельного участка

Земельный участок			
<small>(вид объекта недвижимости)</small>			
Лист № ___ Раздела 4	Всего листов раздела 4 : ___	Всего разделов: ___	Всего листов выписки: ___
05.08.2022.№ 99/2022/485554721			
Кадастровый номер:		47:27:0000000:20056	

План (чертеж, схема) части земельного участка	Учетный номер части: 47:27:0000000:20056/5
	
Масштаб 1: данные отсутствуют	Условные обозначения:

Государственный регистратор		ФГИС ЕГРН
полное наименование должности	подпись	инициалы, фамилия


М.П.

470

Раздел 4

Выписка из Единого государственного реестра недвижимости об объекте недвижимости
Сведения о частях земельного участка

Земельный участок			
(вид объекта недвижимости)			
Лист № ____ Раздела 4	Всего листов раздела 4 : ____	Всего разделов: ____	Всего листов выписки: ____
05.08.2022.№ 99/2022/485554721			
Кадастровый номер:		47:27:0000000:20056	

План (чертеж, схема) части земельного участка	Учетный номер части: 47:27:0000000:20056/6
	
Масштаб 1: данные отсутствуют	Условные обозначения:

Государственный регистратор		ФГИС ЕГРН
полное наименование должности	подпись	инициалы, фамилия

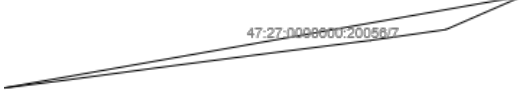
М.П.

471

Раздел 4

Выписка из Единого государственного реестра недвижимости об объекте недвижимости
Сведения о частях земельного участка

Земельный участок			
(вид объекта недвижимости)			
Лист № ___ Раздела 4	Всего листов раздела 4 : ___	Всего разделов: ___	Всего листов выписки: ___
05.08.2022.№ 99/2022/485554721			
Кадастровый номер:		47:27:0000000:20056	


План (чертеж, схема) части земельного участка	Учетный номер части: 47:27:0000000:20056/7
	
Масштаб 1: данные отсутствуют	Условные обозначения:

Государственный регистратор		ФГИС ЕГРН
полное наименование должности	подпись	инициалы, фамилия

М.П.

Выписка из Единого государственного реестра недвижимости об объекте недвижимости
Сведения о частях земельного участка

Земельный участок			
(вид объекта недвижимости)			
Лист № ____ Раздела 4	Всего листов раздела 4 : ____	Всего разделов: ____	Всего листов выписки: ____
05.08.2022.№ 99/2022/485554721			
Кадастровый номер:		47:27:0000000:20056	

План (чертеж, схема) части земельного участка	Учетный номер части: 47:27:0000000:20056/8
	
Масштаб 1: данные отсутствуют	Условные обозначения:

Государственный регистратор		ФГИС ЕГРН
полное наименование должности	подпись	инициалы, фамилия


М.П.

473

Раздел 4

Выписка из Единого государственного реестра недвижимости об объекте недвижимости
Сведения о частях земельного участка

Земельный участок			
(вид объекта недвижимости)			
Лист № ____ Раздела 4	Всего листов раздела 4 : ____	Всего разделов: ____	Всего листов выписки: ____
05.08.2022.№ 99/2022/485554721			
Кадастровый номер:		47:27:0000000:20056	

План (чертеж, схема) части земельного участка	Учетный номер части: 47:27:0000000:20056/9
	
Масштаб 1: данные отсутствуют	Условные обозначения:

Государственный регистратор		ФГИС ЕГРН
полное наименование должности	подпись	инициалы, фамилия

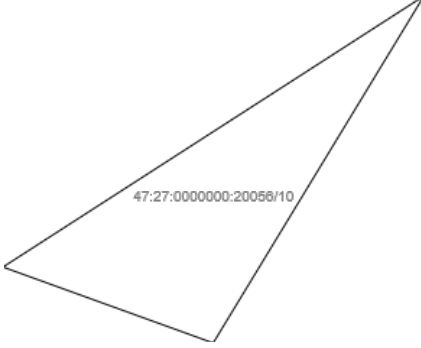
М.П.

474

Раздел 4

Выписка из Единого государственного реестра недвижимости об объекте недвижимости
Сведения о частях земельного участка

Земельный участок			
(вид объекта недвижимости)			
Лист № ____ Раздела 4	Всего листов раздела 4 : ____	Всего разделов: ____	Всего листов выписки: ____
05.08.2022.№ 99/2022/485554721			
Кадастровый номер:		47:27:0000000:20056	

План (чертеж, схема) части земельного участка	Учетный номер части: 47:27:0000000:20056/10
	
Масштаб 1: данные отсутствуют	Условные обозначения:

Государственный регистратор		ФГИС ЕГРН
полное наименование должности	подпись	инициалы, фамилия

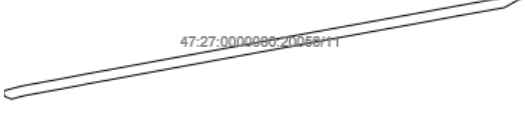
М.П.

475

Раздел 4

Выписка из Единого государственного реестра недвижимости об объекте недвижимости
Сведения о частях земельного участка

Земельный участок			
(вид объекта недвижимости)			
Лист № ____ Раздела 4	Всего листов раздела 4 : ____	Всего разделов: ____	Всего листов выписки: ____
05.08.2022.№ 99/2022/485554721			
Кадастровый номер:		47:27:0000000:20056	

План (чертеж, схема) части земельного участка	Учетный номер части: 47:27:0000000:20056/11
	
Масштаб 1: данные отсутствуют	Условные обозначения:

Государственный регистратор		ФГИС ЕГРН
полное наименование должности	подпись	инициалы, фамилия

М.П.

476

Раздел 4

Выписка из Единого государственного реестра недвижимости об объекте недвижимости
Сведения о частях земельного участка

Земельный участок			
(вид объекта недвижимости)			
Лист № ___ Раздела 4	Всего листов раздела 4 : ___	Всего разделов: ___	Всего листов выписки: ___
05.08.2022.№ 99/2022/485554721			
Кадастровый номер:		47:27:0000000:20056	

План (чертеж, схема) части земельного участка	Учетный номер части: 47:27:0000000:20056/12
	
Масштаб 1: данные отсутствуют	Условные обозначения:

Государственный регистратор		ФГИС ЕГРН
полное наименование должности	подпись	инициалы, фамилия

М.П.

Выписка из Единого государственного реестра недвижимости об объекте недвижимости
Сведения о частях земельного участка

Земельный участок			
(вид объекта недвижимости)			
Лист № ____ Раздела 4.1	Всего листов раздела 4.1 : ____	Всего разделов: ____	Всего листов выписки: ____
05.08.2022 № 99/2022/485554721			
Кадастровый номер:		47:27:0000000:20056	

Учетный номер части	Площадь (м ²)	Содержание ограничения в использовании или ограничения права на объект недвижимости или обременения объекта недвижимости
1	2	3
1	50965	Ограничения прав на земельный участок, предусмотренные статьями 56, 56.1 Земельного кодекса Российской Федерации, Карта (план) № 7/2011 от 23.09.2011, срок действия: 30.10.2015
2	815	Ограничения прав на земельный участок, предусмотренные статьями 56, 56.1 Земельного кодекса Российской Федерации, Справка о балансовой принадлежности № НлЭС/037/1017 от 19.03.2014, срок действия: 30.10.2015
3	16436	Ограничения прав на земельный участок, предусмотренные статьями 56, 56.1 Земельного кодекса Российской Федерации, Справка о балансовой принадлежности № НлЭС/037/1017 от 19.03.2014, срок действия: 30.10.2015
4	42	Ограничения прав на земельный участок, предусмотренные статьями 56, 56.1 Земельного кодекса Российской Федерации, Свидетельство о государственной регистрации права № 269836 от 20.06.2008, срок действия: 30.10.2015
5	3244	Ограничения прав на земельный участок, предусмотренные статьями 56, 56.1 Земельного кодекса Российской Федерации, Карта(план) охранной зоны магистрального нефтепродуктопровода № 350/2015 от 09.06.2015, срок действия: 30.10.2015
6	849	Ограничения прав на земельный участок, предусмотренные статьями 56, 56.1 Земельного кодекса Российской Федерации, Постановление № 578 от 09.06.1995, срок действия: 09.12.2019
7	3672	Ограничения прав на земельный участок, предусмотренные статьями 56, 56.1 Земельного кодекса Российской Федерации, Доверенность № 9964928 от 30.11.2021, срок действия: 20.01.2021
8	6463	Ограничения прав на земельный участок, предусмотренные статьями 56, 56.1 Земельного кодекса Российской Федерации, Доверенность № 9964928 от 30.11.2021, срок действия: 01.02.2021
9	0	Ограничения прав на земельный участок, предусмотренные статьями 56, 56.1 Земельного кодекса Российской Федерации, Доверенность № 78/688-н/78-2020-9-363 от 21.05.2020, срок действия: 08.02.2021
10	0	Ограничения прав на земельный участок, предусмотренные статьями 56, 56.1 Земельного кодекса Российской Федерации, Доверенность № 7989171 от 21.05.2020, срок действия: 10.02.2021
11	23824	Ограничения прав на земельный участок, предусмотренные статьями 56, 56.1 Земельного кодекса Российской Федерации, Доверенность № 78 АБ 798171 от 21.05.2020, срок действия: 03.03.2021
12	26652	Ограничения прав на земельный участок, предусмотренные статьями 56, 56.1 Земельного кодекса Российской Федерации, Документ, содержащий необходимые для внесения в государственный кадастр недвижимости сведения об установлении или изменении территориальной зоны или зоны с особыми условиями использования территорий, либо об отмене установления такой зоны № PVD-0123/2021-36036 от 15.06.2021, срок действия: 11.05.2021

Государственный регистратор		ФГИС ЕГРН
полное наименование должности	подпись	инициалы, фамилия

М.П.

Выписка из Единого государственного реестра недвижимости об объекте недвижимости
Сведения о частях земельного участка

Земельный участок				
(вид объекта недвижимости)				
Лист № ____ Раздела 4.2		Всего листов раздела 4.2: ____		Всего разделов: ____
Всего листов выписки: ____				
05.08.2022.№ 99/2022/485554721				
Кадастровый номер:			47:27:0000000:20056	
Сведения о характерных точках границы части (частей) земельного участка				
Учетный номер части: 1				
Система координат: Местная 167				
Зона №				
Номер точки	Координаты, м		Описание закрепления на местности	Средняя квадратическая погрешность определения координат характерных точек границы части земельного участка, м
	X	Y		
1	2	3	4	5
1	365405.39	2346436.67	данные отсутствуют	данные отсутствуют
1	365405.39	2346436.67	данные отсутствуют	данные отсутствуют
2	365297.97	2346145.4	данные отсутствуют	данные отсутствуют
3	365312.01	2346137.93	данные отсутствуют	данные отсутствуют
4	365772.3	2344728.41	данные отсутствуют	данные отсутствуют
4	365772.3	2344728.41	данные отсутствуют	данные отсутствуют
5	365224.01	2345826.28	данные отсутствуют	данные отсутствуют
6	365223.89	2345856.03	данные отсутствуют	данные отсутствуют
7	365285.25	2346052.32	данные отсутствуют	данные отсутствуют
8	365263.35	2346054.42	данные отсутствуют	данные отсутствуют
9	365205.38	2345862.81	данные отсутствуют	данные отсутствуют
10	365757.9	2344719.44	данные отсутствуют	данные отсутствуют
11	365430.7	2346517.66	данные отсутствуют	данные отсутствуют
11	365430.7	2346517.66	данные отсутствуют	данные отсутствуют
12	365429.7	2346547.28	данные отсутствуют	данные отсутствуют
13	365313	2346749.28	данные отсутствуют	данные отсутствуют
Государственный регистратор			ФГИС ЕГРН	
полное наименование должности			подпись	
			инициалы, фамилия	

М.П.

Выписка из Единого государственного реестра недвижимости об объекте недвижимости
Сведения о частях земельного участка

Земельный участок			
<small>(вид объекта недвижимости)</small>			
Лист №	Раздела 4.2	Всего листов раздела 4.2:	Всего разделов: _____
05.08.2022.№ 99/2022/485554721		Всего листов выписки: _____	
Кадастровый номер:		47:27:0000000:20056	

Номер точки	Координаты, м		Описание закрепления на местности	Средняя квадратическая погрешность определения координат характерных точек границы части земельного участка, м
	X	Y		
1	2	3	4	5
14	365290.73	2346732.32	данные отсутствуют	данные отсутствуют
15	365426.81	2346505.23	данные отсутствуют	данные отсутствуют
16	365453.11	2344950.85	данные отсутствуют	данные отсутствуют
16	365453.11	2344950.85	данные отсутствуют	данные отсутствуют
17	365487.26	2344962.61	данные отсутствуют	данные отсутствуют
18	365402.11	2345147.09	данные отсутствуют	данные отсутствуют
19	365373.75	2345153.93	данные отсутствуют	данные отсутствуют
20	365076.22	2345718.17	данные отсутствуют	данные отсутствуют
21	365130.43	2345610.18	данные отсутствуют	данные отсутствуют
22	365233.2	2345398.95	данные отсутствуют	данные отсутствуют
23	365250.59	2345362.51	данные отсутствуют	данные отсутствуют
24	365300.8	2345253.91	данные отсутствуют	данные отсутствуют
25	365325.88	2345201.85	данные отсутствуют	данные отсутствуют
26	365393.1	2345072.12	данные отсутствуют	данные отсутствуют
27	365411.68	2345037.78	данные отсутствуют	данные отсутствуют
28	365448.9	2344960.12	данные отсутствуют	данные отсутствуют
29	365276.34	2346500.48	данные отсутствуют	данные отсутствуют
Государственный регистратор				ФГИС ЕГРН
полное наименование должности			подпись	инициалы, фамилия

М.П.

Выписка из Единого государственного реестра недвижимости об объекте недвижимости
Сведения о частях земельного участка

Земельный участок			
<small>(вид объекта недвижимости)</small>			
Лист №	Раздела 4.2	Всего листов раздела 4.2:	Всего разделов: _____
05.08.2022.№ 99/2022/485554721		Всего листов выписки: _____	
Кадастровый номер:		47:27:0000000:20056	

Номер точки	Координаты, м		Описание закрепления на местности	Средняя квадратическая погрешность определения координат характерных точек границы части земельного участка, м
	X	Y		
1	2	3	4	5
29	365276.34	2346500.48	данные отсутствуют	данные отсутствуют
30	365134.56	2346739.77	данные отсутствуют	данные отсутствуют
31	365091.64	2346765.63	данные отсутствуют	данные отсутствуют
32	365113.45	2346728.99	данные отсутствуют	данные отсутствуют
33	365158.5	2346656.13	данные отсутствуют	данные отсутствуют
34	365217.34	2346557.85	данные отсутствуют	данные отсутствуют
35	365218.55	2346544.89	данные отсутствуют	данные отсутствуют
36	365222.23	2346485.69	данные отсутствуют	данные отсутствуют
37	365223.11	2346462.73	данные отсутствуют	данные отсутствуют
38	365033.08	2345803.15	данные отсутствуют	данные отсутствуют
38	365033.08	2345803.15	данные отсутствуют	данные отсутствуют
39	365030	2345949.66	данные отсутствуют	данные отсутствуют
40	365080.46	2346093.14	данные отсутствуют	данные отсутствуют
41	365072.37	2346109.68	данные отсутствуют	данные отсутствуют
42	365057	2346077.42	данные отсутствуют	данные отсутствуют
43	365047.98	2346053.35	данные отсутствуют	данные отсутствуют
44	365041.81	2346027.76	данные отсутствуют	данные отсутствуют
Государственный регистратор				ФГИС ЕГРН
полное наименование должности			подпись	инициалы, фамилия

М.П.

Выписка из Единого государственного реестра недвижимости об объекте недвижимости
Сведения о частях земельного участка

Земельный участок			
<small>(вид объекта недвижимости)</small>			
Лист №	Раздела 4.2	Всего листов раздела 4.2:	Всего разделов: _____
05.08.2022.№ 99/2022/485554721		Всего листов выписки: _____	
Кадастровый номер:		47:27:0000000:20056	

Номер точки	Координаты, м		Описание закрепления на местности	Средняя квадратическая погрешность определения координат характерных точек границы части земельного участка, м
	X	Y		
1	2	3	4	5
45	365034.19	2345993.42	данные отсутствуют	данные отсутствуют
46	365020.34	2345927.76	данные отсутствуют	данные отсутствуют
47	365017.74	2345912.56	данные отсутствуют	данные отсутствуют
48	365016.7	2345865.25	данные отсутствуют	данные отсутствуют
49	365016.81	2345852.18	данные отсутствуют	данные отсутствуют
50	365018.71	2345837.76	данные отсутствуют	данные отсутствуют
51	365023.51	2345822.4	данные отсутствуют	данные отсутствуют
52	365031.09	2345807.01	данные отсутствуют	данные отсутствуют

Государственный регистратор		ФГИС ЕГРН
полное наименование должности	подпись	инициалы, фамилия

М.П.

Выписка из Единого государственного реестра недвижимости об объекте недвижимости
Сведения о частях земельного участка

Земельный участок				
<small>(вид объекта недвижимости)</small>				
Лист № ____ Раздела 4.2		Всего листов раздела 4.2: ____		Всего разделов: ____
Всего листов выписки: ____				
05.08.2022.№ 99/2022/485554721				
Кадастровый номер:			47:27:0000000:20056	
Сведения о характерных точках границы части (частей) земельного участка				
Учетный номер части: 2				
Система координат: Местная 167				
Зона №				
Номер точки	Координаты, м		Описание закрепления на местности	Средняя квадратическая погрешность определения координат характерных точек границы части земельного участка, м
	X	Y		
1	2	3	4	5
53	364139.04	2339576.67	данные отсутствуют	данные отсутствуют
53	364139.04	2339576.67	данные отсутствуют	данные отсутствуют
54	364176.4	2339641.03	данные отсутствуют	данные отсутствуют
55	364166.64	2339644	данные отсутствуют	данные отсутствуют
56	363964.17	2339174.78	данные отсутствуют	данные отсутствуют
56	363964.17	2339174.78	данные отсутствуют	данные отсутствуют
57	363974.54	2339243.23	данные отсутствуют	данные отсутствуют
58	363951.58	2339177.65	данные отсутствуют	данные отсутствуют
Государственный регистратор			ФГИС ЕГРН	
полное наименование должности			подпись	
			инициалы, фамилия	

М.П.

Выписка из Единого государственного реестра недвижимости об объекте недвижимости
Сведения о частях земельного участка

Земельный участок				
(вид объекта недвижимости)				
Лист № ____ Раздела 4.2		Всего листов раздела 4.2: ____		Всего разделов: ____
Всего листов выписки: ____				
05.08.2022.№ 99/2022/485554721				
Кадастровый номер:			47:27:0000000:20056	
Сведения о характерных точках границы части (частей) земельного участка				
Учетный номер части: 3				
Система координат: Местная 167				
Зона №				
Номер точки	Координаты, м		Описание закрепления на местности	Средняя квадратическая погрешность определения координат характерных точек границы части земельного участка, м
	X	Y		
1	2	3	4	5
59	359057.96	2336371.45	данные отсутствуют	данные отсутствуют
59	359057.96	2336371.45	данные отсутствуют	данные отсутствуют
60	359056.23	2336393.48	данные отсутствуют	данные отсутствуют
61	359055.07	2336393.94	данные отсутствуют	данные отсутствуют
62	359036.81	2336402.5	данные отсутствуют	данные отсутствуют
63	358826.92	2336487.55	данные отсутствуют	данные отсутствуют
64	358771.75	2336526.8	данные отсутствуют	данные отсутствуют
65	358759.04	2336532.76	данные отсутствуют	данные отсутствуют
66	358750.51	2336543.63	данные отсутствуют	данные отсутствуют
67	358683.32	2336606.11	данные отсутствуют	данные отсутствуют
68	358433.68	2336923.6	данные отсутствуют	данные отсутствуют
69	358417.16	2336936.37	данные отсутствуют	данные отсутствуют
70	358746.38	2336516.66	данные отсутствуют	данные отсутствуют
71	358890.81	2336449.07	данные отсутствуют	данные отсутствуют
72	358880.85	2336425.88	данные отсутствуют	данные отсутствуют
73	358898.17	2336415.56	данные отсутствуют	данные отсутствуют
Государственный регистратор			ФГИС ЕГРН	
полное наименование должности			подпись	
			инициалы, фамилия	

М.П.

Выписка из Единого государственного реестра недвижимости об объекте недвижимости
Сведения о частях земельного участка

Земельный участок			
<small>(вид объекта недвижимости)</small>			
Лист №	Раздела 4.2	Всего листов раздела 4.2:	Всего разделов:
05.08.2022.№ 99/2022/485554721			
Кадастровый номер:		47:27:0000000:20056	

Номер точки	Координаты, м		Описание закрепления на местности	Средняя квадратическая погрешность определения координат характерных точек границы части земельного участка, м
	X	Y		
1	2	3	4	5
74	358908.92	2336440.58	данные отсутствуют	данные отсутствуют
75	359046.67	2336375.93	данные отсутствуют	данные отсутствуют
76	358354.36	2337016.42	данные отсутствуют	данные отсутствуют
76	358354.36	2337016.42	данные отсутствуют	данные отсутствуют
77	358338.83	2337054.02	данные отсутствуют	данные отсутствуют
78	358257.15	2337151.51	данные отсутствуют	данные отсутствуют
79	358252.36	2337146.46	данные отсутствуют	данные отсутствуют
80	358185.35	2337249.79	данные отсутствуют	данные отсутствуют
80	358185.35	2337249.79	данные отсутствуют	данные отсутствуют
81	358167.22	2337276.29	данные отсутствуют	данные отсутствуют
82	358155.22	2337270.29	данные отсутствуют	данные отсутствуют
83	358175.75	2337244.12	данные отсутствуют	данные отсутствуют
84	357057.13	2338069.36	данные отсутствуют	данные отсутствуют
84	357057.13	2338069.36	данные отсутствуют	данные отсутствуют
85	357015.27	2338104.94	данные отсутствуют	данные отсутствуют
86	357020.97	2338094.92	данные отсутствуют	данные отсутствуют
87	352920.84	2341564.31	данные отсутствуют	данные отсутствуют
Государственный регистратор				ФГИС ЕГРН
полное наименование должности			подпись	инициалы, фамилия

М.П.

Выписка из Единого государственного реестра недвижимости об объекте недвижимости
Сведения о частях земельного участка

Земельный участок			
<small>(вид объекта недвижимости)</small>			
Лист №	Раздела 4.2	Всего листов раздела 4.2:	Всего разделов: _____
05.08.2022.№ 99/2022/485554721		Всего листов выписки: _____	
Кадастровый номер:		47:27:0000000:20056	

Номер точки	Координаты, м		Описание закрепления на местности	Средняя квадратическая погрешность определения координат характерных точек границы части земельного участка, м
	X	Y		
1	2	3	4	5
87	352920.84	2341564.31	данные отсутствуют	данные отсутствуют
88	352944.57	2341702.41	данные отсутствуют	данные отсутствуют
89	352940.26	2341779.87	данные отсутствуют	данные отсутствуют
90	352902.84	2341515.39	данные отсутствуют	данные отсутствуют
91	352939.26	2341797.78	данные отсутствуют	данные отсутствуют
91	352939.26	2341797.78	данные отсутствуют	данные отсутствуют
92	352896.96	2341948.06	данные отсутствуют	данные отсутствуют
93	352858.46	2342030.29	данные отсутствуют	данные отсутствуют
94	352940.21	2341780.76	данные отсутствуют	данные отсутствуют
95	359639.29	2336180.01	данные отсутствуют	данные отсутствуют
95	359639.29	2336180.01	данные отсутствуют	данные отсутствуют
96	359547.43	2336178.35	данные отсутствуют	данные отсутствуют
97	359547.12	2336177.15	данные отсутствуют	данные отсутствуют
98	359585.89	2336161.75	данные отсутствуют	данные отсутствуют
99	359380.28	2336243.42	данные отсутствуют	данные отсутствуют
99	359380.28	2336243.42	данные отсутствуют	данные отсутствуют
100	359347.56	2336258.65	данные отсутствуют	данные отсутствуют
Государственный регистратор				ФГИС ЕГРН
полное наименование должности			подпись	инициалы, фамилия

М.П.

Выписка из Единого государственного реестра недвижимости об объекте недвижимости
Сведения о частях земельного участка

Земельный участок			
<small>(вид объекта недвижимости)</small>			
Лист №	Раздела 4.2	Всего листов раздела 4.2:	Всего разделов: _____
05.08.2022.№ 99/2022/485554721		Всего листов выписки: _____	
Кадастровый номер:		47:27:0000000:20056	

Номер точки	Координаты, м		Описание закрепления на местности	Средняя квадратическая погрешность определения координат характерных точек границы части земельного участка, м
	X	Y		
1	2	3	4	5
101	359346.12	2336256.99	данные отсутствуют	данные отсутствуют
102	359219.99	2336307.09	данные отсутствуют	данные отсутствуют
102	359219.99	2336307.09	данные отсутствуют	данные отсутствуют
103	359145.94	2336341.53	данные отсутствуют	данные отсутствуют
104	359142.56	2336337.84	данные отсутствуют	данные отсутствуют

Государственный регистратор		ФГИС ЕГРН
полное наименование должности	подпись	инициалы, фамилия

М.П.

Выписка из Единого государственного реестра недвижимости об объекте недвижимости
Сведения о частях земельного участка

Земельный участок				
(вид объекта недвижимости)				
Лист № ____ Раздела 4.2		Всего листов раздела 4.2: ____		Всего разделов: ____
Всего листов выписки: ____				
05.08.2022.№ 99/2022/485554721				
Кадастровый номер:			47:27:0000000:20056	
Сведения о характерных точках границы части (частей) земельного участка				
Учетный номер части: 4				
Система координат: Местная 167				
Зона №				
Номер точки	Координаты, м		Описание закрепления на местности	Средняя квадратическая погрешность определения координат характерных точек границы части земельного участка, м
	X	Y		
1	2	3	4	5
105	365508.16	2343388.36	данные отсутствуют	данные отсутствуют
105	365508.16	2343388.36	данные отсутствуют	данные отсутствуют
106	365505.42	2343389.6	данные отсутствуют	данные отсутствуют
107	365505.72	2343381.32	данные отсутствуют	данные отсутствуют
108	365477.42	2343419.16	данные отсутствуют	данные отсутствуют
108	365477.42	2343419.16	данные отсутствуют	данные отсутствуют
109	365476.23	2343430.62	данные отсутствуют	данные отсутствуют
110	365472.07	2343418.6	данные отсутствуют	данные отсутствуют
Государственный регистратор			ФГИС ЕГРН	
полное наименование должности			подпись	
			инициалы, фамилия	

М.П.

Выписка из Единого государственного реестра недвижимости об объекте недвижимости
Сведения о частях земельного участка

Земельный участок				
(вид объекта недвижимости)				
Лист № ____ Раздела 4.2		Всего листов раздела 4.2: ____		Всего разделов: ____
Всего листов выписки: ____				
05.08.2022.№ 99/2022/485554721				
Кадастровый номер:			47:27:0000000:20056	
Сведения о характерных точках границы части (частей) земельного участка				
Учетный номер части: 5				
Система координат: Местная 167				
Зона №				
Номер точки	Координаты, м		Описание закрепления на местности	Средняя квадратическая погрешность определения координат характерных точек границы части земельного участка, м
	X	Y		
1	2	3	4	5
2	365297.97	2346145.4	данные отсутствуют	данные отсутствуют
8	365263.35	2346054.42	данные отсутствуют	данные отсутствуют
9	365205.38	2345862.81	данные отсутствуют	данные отсутствуют
14	365290.73	2346732.32	данные отсутствуют	данные отсутствуют
111	365429.86	2346507.38	данные отсутствуют	данные отсутствуют
111	365429.86	2346507.38	данные отсутствуют	данные отсутствуют
112	365399.01	2346563.49	данные отсутствуют	данные отсутствуют
113	365398.44	2346564.42	данные отсутствуют	данные отсутствуют
114	365292.7	2346733.82	данные отсутствуют	данные отсутствуют
115	365428.17	2346502.96	данные отсутствуют	данные отсутствуют
116	365301.39	2346143.58	данные отсутствуют	данные отсутствуют
116	365301.39	2346143.58	данные отсутствуют	данные отсутствуют
117	365319.73	2346195.16	данные отсутствуют	данные отсутствуют
118	365378.26	2346357	данные отсутствуют	данные отсутствуют
119	365385.07	2346381.59	данные отсутствуют	данные отсутствуют
120	365258.31	2346013.96	данные отсутствуют	данные отсутствуют
Государственный регистратор			ФГИС ЕГРН	
полное наименование должности			подпись	
			инициалы, фамилия	

М.П.

Выписка из Единого государственного реестра недвижимости об объекте недвижимости
Сведения о частях земельного участка

Земельный участок			
(вид объекта недвижимости)			
Лист №	Раздела 4.2	Всего листов раздела 4.2:	Всего разделов: _____
05.08.2022.№ 99/2022/485554721		Всего листов выписки: _____	
Кадастровый номер:		47:27:0000000:20056	

Номер точки	Координаты, м		Описание закрепления на местности	Средняя квадратическая погрешность определения координат характерных точек границы части земельного участка, м
	X	Y		
1	2	3	4	5
120	365258.31	2346013.96	данные отсутствуют	данные отсутствуют
121	365269.46	2346048.67	данные отсутствуют	данные отсутствуют
122	365320.52	2346046.67	данные отсутствуют	данные отсутствуют
123	365338.67	2346018.9	данные отсутствуют	данные отсутствуют
124	365339.86	2346022.61	данные отсутствуют	данные отсутствуют
125	365322.12	2346048.78	данные отсутствуют	данные отсутствуют
126	365216.26	2345898.76	данные отсутствуют	данные отсутствуют
127	365662.15	2344917.57	данные отсутствуют	данные отсутствуют
127	365662.15	2344917.57	данные отсутствуют	данные отсутствуют
128	365643.04	2344961.45	данные отсутствуют	данные отсутствуют
129	365580.12	2345090.92	данные отсутствуют	данные отсутствуют
130	365523.65	2345204.2	данные отсутствуют	данные отсутствуют
131	365207.76	2345857.88	данные отсутствуют	данные отсутствуют
131	365207.76	2345857.88	данные отсутствуют	данные отсутствуют
132	365205.6	2345863.55	данные отсутствуют	данные отсутствуют

Государственный регистратор		ФГИС ЕГРН
полное наименование должности	подпись	инициалы, фамилия

М.П.

Выписка из Единого государственного реестра недвижимости об объекте недвижимости
Сведения о частях земельного участка

Земельный участок				
(вид объекта недвижимости)				
Лист № ____ Раздела 4.2		Всего листов раздела 4.2: ____		Всего разделов: ____
Всего листов выписки: ____				
05.08.2022.№ 99/2022/485554721				
Кадастровый номер:			47:27:0000000:20056	
Сведения о характерных точках границы части (частей) земельного участка				
Учетный номер части: 6				
Система координат: Местная 167				
Зона №				
Номер точки	Координаты, м		Описание закрепления на местности	Средняя квадратическая погрешность определения координат характерных точек границы части земельного участка, м
	X	Y		
1	2	3	4	5
133	365461.98	2345017.38	данные отсутствуют	данные отсутствуют
133	365461.98	2345017.38	данные отсутствуют	данные отсутствуют
134	365459.18	2345022.23	данные отсутствуют	данные отсутствуют
135	365441.19	2345052.7	данные отсутствуют	данные отсутствуют
136	365426.92	2345086.68	данные отсутствуют	данные отсутствуют
137	365414.99	2345117.79	данные отсутствуют	данные отсутствуют
138	365400.42	2345143.76	данные отсутствуют	данные отсутствуют
139	365398.12	2345148.05	данные отсутствуют	данные отсутствуют
140	365392.92	2345149.31	данные отсутствуют	данные отсутствуют
141	365396.93	2345141.85	данные отсутствуют	данные отсутствуют
142	365411.35	2345116.1	данные отсутствуют	данные отсутствуют
143	365423.21	2345085.21	данные отсутствуют	данные отсутствуют
144	365437.59	2345050.9	данные отсутствуют	данные отсутствуют
145	365455.72	2345020.21	данные отсутствуют	данные отсутствуют
146	365471.58	2344992.72	данные отсутствуют	данные отсутствуют
147	365482.11	2344973.77	данные отсутствуют	данные отсутствуют
Государственный регистратор			ФГИС ЕГРН	
полное наименование должности			подпись	
			инициалы, фамилия	

М.П.

Выписка из Единого государственного реестра недвижимости об объекте недвижимости
Сведения о частях земельного участка

Земельный участок			
<small>(вид объекта недвижимости)</small>			
Лист № ___	Раздела 4.2	Всего листов раздела 4.2: ___	Всего разделов: ___
05.08.2022.№ 99/2022/485554721			
Кадастровый номер:		47:27:0000000:20056	

Номер точки	Координаты, м		Описание закрепления на местности	Средняя квадратическая погрешность определения координат характерных точек границы части земельного участка, м
	X	Y		
1	2	3	4	5
148	365264.52	2346492.09	данные отсутствуют	данные отсутствуют
148	365264.52	2346492.09	данные отсутствуют	данные отсутствуют
149	365264.18	2346498.82	данные отсутствуют	данные отсутствуют
150	365260.77	2346526.76	данные отсутствуют	данные отсутствуют
151	365254.33	2346537.63	данные отсутствуют	данные отсутствуют
152	365256.59	2346527.87	данные отсутствуют	данные отсутствуют
153	365260.19	2346498.46	данные отсутствуют	данные отсутствуют
154	365260.65	2346489.35	данные отсутствуют	данные отсутствуют

Государственный регистратор		ФГИС ЕГРН
полное наименование должности	подпись	инициалы, фамилия

М.П.

Выписка из Единого государственного реестра недвижимости об объекте недвижимости
Сведения о частях земельного участка

Земельный участок				
(вид объекта недвижимости)				
Лист № ____ Раздела 4.2		Всего листов раздела 4.2: ____		Всего разделов: ____
Всего листов выписки: ____				
05.08.2022.№ 99/2022/485554721				
Кадастровый номер:			47:27:0000000:20056	
Сведения о характерных точках границы части (частей) земельного участка				
Учетный номер части: 7				
Система координат: Местная 167				
Зона №				
Номер точки	Координаты, м		Описание закрепления на местности	Средняя квадратическая погрешность определения координат характерных точек границы части земельного участка, м
	X	Y		
1	2	3	4	5
155	355935.15	2332045.38	данные отсутствуют	данные отсутствуют
155	355935.15	2332045.38	данные отсутствуют	данные отсутствуют
156	355907.25	2331981.29	данные отсутствуют	данные отсутствуют
157	355898.21	2331918.26	данные отсутствуют	данные отсутствуют
158	355886.81	2331828.38	данные отсутствуют	данные отсутствуют
159	355876.25	2331746.98	данные отсутствуют	данные отсутствуют
160	355864.53	2331659.62	данные отсутствуют	данные отсутствуют
161	355858.56	2331612.82	данные отсутствуют	данные отсутствуют
Государственный регистратор			ФГИС ЕГРН	
полное наименование должности			подпись	
			инициалы, фамилия	

М.П.

Выписка из Единого государственного реестра недвижимости об объекте недвижимости
Сведения о частях земельного участка

Земельный участок				
(вид объекта недвижимости)				
Лист № ____ Раздела 4.2		Всего листов раздела 4.2: ____		Всего разделов: ____
Всего листов выписки: ____				
05.08.2022.№ 99/2022/485554721				
Кадастровый номер:			47:27:0000000:20056	
Сведения о характерных точках границы части (частей) земельного участка				
Учетный номер части: 8				
Система координат: Местная 167				
Зона №				
Номер точки	Координаты, м		Описание закрепления на местности	Средняя квадратическая погрешность определения координат характерных точек границы части земельного участка, м
	X	Y		
1	2	3	4	5
162	369487.51	2338093.3	данные отсутствуют	данные отсутствуют
162	369487.51	2338093.3	данные отсутствуют	данные отсутствуют
163	369479.9	2338104.33	данные отсутствуют	данные отсутствуют
164	369465.48	2338102.58	данные отсутствуют	данные отсутствуют
165	369450.21	2338105.22	данные отсутствуют	данные отсутствуют
166	369406.32	2338085.79	данные отсутствуют	данные отсутствуют
167	369380.69	2338083.49	данные отсутствуют	данные отсутствуют
168	369376.59	2338094.68	данные отсутствуют	данные отсутствуют
169	369364.67	2338092.48	данные отсутствуют	данные отсутствуют
170	369333.77	2338074.37	данные отсутствуют	данные отсутствуют
171	369291.45	2338057.32	данные отсутствуют	данные отсутствуют
172	369332.12	2338064.72	данные отсутствуют	данные отсутствуют
173	369426.42	2338082.1	данные отсутствуют	данные отсутствуют
174	369238.78	2338047.73	данные отсутствуют	данные отсутствуют
174	369238.78	2338047.73	данные отсутствуют	данные отсутствуют
175	369207.58	2338060.34	данные отсутствуют	данные отсутствуют
Государственный регистратор			ФГИС ЕГРН	
полное наименование должности			подпись	
			инициалы, фамилия	

М.П.

Выписка из Единого государственного реестра недвижимости об объекте недвижимости
Сведения о частях земельного участка

Земельный участок			
<small>(вид объекта недвижимости)</small>			
Лист №	Раздела 4.2	Всего листов раздела 4.2:	Всего разделов: _____
05.08.2022.№ 99/2022/485554721		Всего листов выписки: _____	
Кадастровый номер:		47:27:0000000:20056	

Номер точки	Координаты, м		Описание закрепления на местности	Средняя квадратическая погрешность определения координат характерных точек границы части земельного участка, м
	X	Y		
1	2	3	4	5
176	369205.69	2338063.43	данные отсутствуют	данные отсутствуют
177	369160.04	2338055.09	данные отсутствуют	данные отсутствуют
178	369149.8	2338053.21	данные отсутствуют	данные отсутствуют
179	369115.74	2338025.2	данные отсутствуют	данные отсутствуют
180	369163.9	2338034.04	данные отсутствуют	данные отсутствуют
181	371429.53	2338145	данные отсутствуют	данные отсутствуют
181	371429.53	2338145	данные отсутствуют	данные отсутствуют
182	371419.66	2338125.53	данные отсутствуют	данные отсутствуют
183	371505.97	2338101.63	данные отсутствуют	данные отсутствуют
184	371520.37	2338106.28	данные отсутствуют	данные отсутствуют
185	371530.29	2338131.97	данные отсутствуют	данные отсутствуют
186	371505.5	2338123.97	данные отсутствуют	данные отсутствуют
187	371215.02	2338183.09	данные отсутствуют	данные отсутствуют
187	371215.02	2338183.09	данные отсутствуют	данные отсутствуют
188	371176.99	2338195.19	данные отсутствуют	данные отсутствуют
189	371169.21	2338195.79	данные отсутствуют	данные отсутствуют
190	371192.72	2338189.27	данные отсутствуют	данные отсутствуют

Государственный регистратор		ФГИС ЕГРН
полное наименование должности	подпись	инициалы, фамилия

М.П.

Выписка из Единого государственного реестра недвижимости об объекте недвижимости
Сведения о частях земельного участка

Земельный участок				
(вид объекта недвижимости)				
Лист № ____ Раздела 4.2		Всего листов раздела 4.2: ____		Всего разделов: ____
Всего листов выписки: ____				
05.08.2022.№ 99/2022/485554721				
Кадастровый номер:			47:27:0000000:20056	
Сведения о характерных точках границы части (частей) земельного участка				
Учетный номер части: 9				
Система координат: Местная 167				
Зона №				
Номер точки	Координаты, м		Описание закрепления на местности	Средняя квадратическая погрешность определения координат характерных точек границы части земельного участка, м
	X	Y		
1	2	3	4	5
163	369479.9	2338104.33	данные отсутствуют	данные отсутствуют
164	369465.48	2338102.58	данные отсутствуют	данные отсутствуют
165	369450.21	2338105.22	данные отсутствуют	данные отсутствуют
175	369207.58	2338060.34	данные отсутствуют	данные отсутствуют
191	369481.18	2338102.48	данные отсутствуют	данные отсутствуют
191	369481.18	2338102.48	данные отсутствуют	данные отсутствуют
192	369417.25	2338090.63	данные отсутствуют	данные отсутствуют
193	369426.37	2338092.34	данные отсутствуют	данные отсутствуют
194	369380.6	2338083.75	данные отсутствуют	данные отсутствуют
194	369380.6	2338083.75	данные отсутствуют	данные отсутствуют
195	369375.14	2338098.62	данные отсутствуют	данные отсутствуют
196	369335.24	2338075.23	данные отсутствуют	данные отсутствуют
197	369222.74	2338054.21	данные отсутствуют	данные отсутствуют
197	369222.74	2338054.21	данные отсутствуют	данные отсутствуют
198	369200.56	2338071.81	данные отсутствуют	данные отсутствуют
199	369164.07	2338064.94	данные отсутствуют	данные отсутствуют
Государственный регистратор			ФГИС ЕГРН	
полное наименование должности			подпись	
			инициалы, фамилия	

М.П.

Выписка из Единого государственного реестра недвижимости об объекте недвижимости
Сведения о частях земельного участка

Земельный участок			
<small>(вид объекта недвижимости)</small>			
Лист № ___	Раздела 4.2	Всего листов раздела 4.2: ___	Всего разделов: ___
Всего листов выписки: ___		Всего листов выписки: ___	
05.08.2022.№ 99/2022/485554721			
Кадастровый номер:		47:27:0000000:20056	

Номер точки	Координаты, м		Описание закрепления на местности	Средняя квадратическая погрешность определения координат характерных точек границы части земельного участка, м
	X	Y		
1	2	3	4	5
200	369129.95	2338036.88	данные отсутствуют	данные отсутствуют
201	369162.6	2338042.89	данные отсутствуют	данные отсутствуют
202	371444.51	2338150.19	данные отсутствуют	данные отсутствуют
202	371444.51	2338150.19	данные отсутствуют	данные отсутствуют
203	371429.91	2338145.76	данные отсутствуют	данные отсутствуют
204	371423.73	2338133.57	данные отсутствуют	данные отсутствуют
205	371501.62	2338112.85	данные отсутствуют	данные отсутствуют
206	371525.77	2338120.27	данные отсутствуют	данные отсутствуют
207	371535.57	2338145.67	данные отсутствуют	данные отсутствуют
208	371501.2	2338135.11	данные отсутствуют	данные отсутствуют

Государственный регистратор		ФГИС ЕГРН
полное наименование должности	подпись	инициалы, фамилия

М.П.

Выписка из Единого государственного реестра недвижимости об объекте недвижимости
Сведения о частях земельного участка

Земельный участок				
(вид объекта недвижимости)				
Лист № ____ Раздела 4.2		Всего листов раздела 4.2: ____		Всего разделов: ____
Всего листов выписки: ____				
05.08.2022.№ 99/2022/485554721				
Кадастровый номер:			47:27:0000000:20056	
Сведения о характерных точках границы части (частей) земельного участка				
Учетный номер части: 10				
Система координат: Местная 167				
Зона №				
Номер точки	Координаты, м		Описание закрепления на местности	Средняя квадратическая погрешность определения координат характерных точек границы части земельного участка, м
	X	Y		
1	2	3	4	5
209	372891.15	2341507.19	данные отсутствуют	данные отсутствуют
209	372891.15	2341507.19	данные отсутствуют	данные отсутствуют
210	372894.03	2341499.21	данные отсутствуют	данные отсутствуют
211	372904.31	2341515.19	данные отсутствуют	данные отсутствуют
Государственный регистратор			ФГИС ЕГРН	
полное наименование должности			подпись	
			инициалы, фамилия	

М.П.

Выписка из Единого государственного реестра недвижимости об объекте недвижимости
Сведения о частях земельного участка

Земельный участок				
(вид объекта недвижимости)				
Лист № ____ Раздела 4.2		Всего листов раздела 4.2: ____		Всего разделов: ____
Всего листов выписки: ____				
05.08.2022.№ 99/2022/485554721				
Кадастровый номер:			47:27:0000000:20056	
Сведения о характерных точках границы части (частей) земельного участка				
Учетный номер части: 11				
Система координат: Местная 167				
Зона №				
Номер точки	Координаты, м		Описание закрепления на местности	Средняя квадратическая погрешность определения координат характерных точек границы части земельного участка, м
	X	Y		
1	2	3	4	5
212	371713.97	2337770.02	данные отсутствуют	данные отсутствуют
212	371713.97	2337770.02	данные отсутствуют	данные отсутствуют
213	371710.97	2337793.62	данные отсутствуют	данные отсутствуют
214	371689.07	2337753.3	данные отсутствуют	данные отсутствуют
215	371687.22	2337743.43	данные отсутствуют	данные отсутствуют
216	371671.07	2337653.15	данные отсутствуют	данные отсутствуют
217	371654.47	2337563.11	данные отсутствуют	данные отсутствуют
218	371637.28	2337468.12	данные отсутствуют	данные отсутствуют
219	371621.02	2337379.2	данные отсутствуют	данные отсутствуют
220	371610.65	2337322.49	данные отсутствуют	данные отсутствуют
221	371601.95	2337274.91	данные отсутствуют	данные отсутствуют
222	371586.43	2337190.06	данные отсутствуют	данные отсутствуют
223	371569.51	2337098.6	данные отсутствуют	данные отсутствуют
224	371552.64	2337006.34	данные отсутствуют	данные отсутствуют
225	371535.18	2336912	данные отсутствуют	данные отсутствуют
226	371525.76	2336860.26	данные отсутствуют	данные отсутствуют
Государственный регистратор			ФГИС ЕГРН	
полное наименование должности			подпись	
			инициалы, фамилия	

М.П.

Выписка из Единого государственного реестра недвижимости об объекте недвижимости
Сведения о частях земельного участка

Земельный участок			
<small>(вид объекта недвижимости)</small>			
Лист №	Раздела 4.2	Всего листов раздела 4.2:	Всего разделов: _____
05.08.2022.№ 99/2022/485554721		Всего листов выписки: _____	
Кадастровый номер:		47:27:0000000:20056	

Номер точки	Координаты, м		Описание закрепления на местности	Средняя квадратическая погрешность определения координат характерных точек границы части земельного участка, м
	X	Y		
1	2	3	4	5
227	371516.56	2336812.96	данные отсутствуют	данные отсутствуют
228	371499.91	2336722	данные отсутствуют	данные отсутствуют
229	371492.69	2336694.4	данные отсутствуют	данные отсутствуют
230	371498.39	2336679.85	данные отсутствуют	данные отсутствуют
231	371510.06	2336676.24	данные отсутствуют	данные отсутствуют
232	371520.82	2336717.36	данные отсутствуют	данные отсутствуют
233	371537.59	2336808.99	данные отсутствуют	данные отсутствуют
234	371546.79	2336856.3	данные отсутствуют	данные отсутствуют
235	371556.23	2336908.14	данные отсутствуют	данные отсутствуют
236	371573.68	2337002.46	данные отсутствуют	данные отсутствуют
237	371590.55	2337094.73	данные отсутствуют	данные отсутствуют
238	371607.48	2337186.19	данные отсутствуют	данные отсутствуют
239	371623	2337271.06	данные отсутствуют	данные отсутствуют
240	371631.7	2337318.64	данные отсутствуют	данные отсутствуют
241	371642.07	2337375.35	данные отсутствуют	данные отсутствуют
242	371658.34	2337464.29	данные отсутствуют	данные отсутствуют
243	371675.53	2337559.27	данные отсутствуют	данные отсутствуют
Государственный регистратор				ФГИС ЕГРН
полное наименование должности			подпись	инициалы, фамилия

М.П.

Выписка из Единого государственного реестра недвижимости об объекте недвижимости
Сведения о частях земельного участка

Земельный участок			
<small>(вид объекта недвижимости)</small>			
Лист № ___	Раздела 4.2	Всего листов раздела 4.2: ___	Всего разделов: ___
Всего листов выписки: ___			
05.08.2022.№ 99/2022/485554721			
Кадастровый номер:		47:27:0000000:20056	

Номер точки	Координаты, м		Описание закрепления на местности	Средняя квадратическая погрешность определения координат характерных точек границы части земельного участка, м
	X	Y		
1	2	3	4	5
244	371692.12	2337649.33	данные отсутствуют	данные отсутствуют
245	371708.27	2337739.58	данные отсутствуют	данные отсутствуют

Государственный регистратор		ФГИС ЕГРН
полное наименование должности	подпись	инициалы, фамилия

М.П.

Выписка из Единого государственного реестра недвижимости об объекте недвижимости
Сведения о частях земельного участка

Земельный участок				
(вид объекта недвижимости)				
Лист № ____ Раздела 4.2		Всего листов раздела 4.2: ____		Всего разделов: ____
Всего листов выписки: ____				
05.08.2022.№ 99/2022/485554721				
Кадастровый номер:			47:27:0000000:20056	
Сведения о характерных точках границы части (частей) земельного участка				
Учетный номер части: 12				
Система координат: Местная 167				
Зона №				
Номер точки	Координаты, м		Описание закрепления на местности	Средняя квадратическая погрешность определения координат характерных точек границы части земельного участка, м
	X	Y		
1	2	3	4	5
17	365487.26	2344962.61	данные отсутствуют	данные отсутствуют
17	365487.26	2344962.61	данные отсутствуют	данные отсутствуют
18	365402.11	2345147.09	данные отсутствуют	данные отсутствуют
19	365373.75	2345153.93	данные отсутствуют	данные отсутствуют
22	365233.2	2345398.95	данные отсутствуют	данные отсутствуют
24	365300.8	2345253.91	данные отсутствуют	данные отсутствуют
25	365325.88	2345201.85	данные отсутствуют	данные отсутствуют
26	365393.1	2345072.12	данные отсутствуют	данные отсутствуют
28	365448.9	2344960.12	данные отсутствуют	данные отсутствуют
29	365276.34	2346500.48	данные отсутствуют	данные отсутствуют
30	365134.56	2346739.77	данные отсутствуют	данные отсутствуют
35	365218.55	2346544.89	данные отсутствуют	данные отсутствуют
36	365222.23	2346485.69	данные отсутствуют	данные отсутствуют
39	365030	2345949.66	данные отсутствуют	данные отсутствуют
40	365080.46	2346093.14	данные отсутствуют	данные отсутствуют
42	365057	2346077.42	данные отсутствуют	данные отсутствуют
Государственный регистратор			ФГИС ЕГРН	
полное наименование должности			подпись	
			инициалы, фамилия	

М.П.

Выписка из Единого государственного реестра недвижимости об объекте недвижимости
Сведения о частях земельного участка

Земельный участок			
(вид объекта недвижимости)			
Лист №	Раздела 4.2	Всего листов раздела 4.2:	Всего разделов:
05.08.2022.№ 99/2022/485554721			
Кадастровый номер:		47:27:0000000:20056	

Номер точки	Координаты, м		Описание закрепления на местности	Средняя квадратическая погрешность определения координат характерных точек границы части земельного участка, м
	X	Y		
1	2	3	4	5
45	365034.19	2345993.42	данные отсутствуют	данные отсутствуют
47	365017.74	2345912.56	данные отсутствуют	данные отсутствуют
48	365016.7	2345865.25	данные отсутствуют	данные отсутствуют
51	365023.51	2345822.4	данные отсутствуют	данные отсутствуют
246	365223.16	2346462.76	данные отсутствуют	данные отсутствуют
246	365223.16	2346462.76	данные отсутствуют	данные отсутствуют
247	365091.06	2346765.97	данные отсутствуют	данные отсутствуют
248	365113.45	2346728.98	данные отсутствуют	данные отсутствуют
249	365158.51	2346656.13	данные отсутствуют	данные отсутствуют
250	365212.46	2346566.17	данные отсутствуют	данные отсутствуют
251	365217.26	2346558.58	данные отсутствуют	данные отсутствуют
252	365217.35	2346557.84	данные отсутствуют	данные отсутствуют
253	365076.81	2345717.06	данные отсутствуют	данные отсутствуют
254	365103.09	2345665.09	данные отсутствуют	данные отсутствуют
255	365130.44	2345610.17	данные отсутствуют	данные отсутствуют
256	365156.8	2345556.16	данные отсутствуют	данные отсутствуют
257	365183.22	2345501.42	данные отсутствуют	данные отсутствуют
Государственный регистратор				ФГИС ЕГРН
полное наименование должности			подпись	инициалы, фамилия

М.П.

Выписка из Единого государственного реестра недвижимости об объекте недвижимости
Сведения о частях земельного участка

Земельный участок			
<small>(вид объекта недвижимости)</small>			
Лист №	Раздела 4.2	Всего листов раздела 4.2:	Всего разделов: _____
05.08.2022.№ 99/2022/485554721		Всего листов выписки: _____	
Кадастровый номер:		47:27:0000000:20056	

Номер точки	Координаты, м		Описание закрепления на местности	Средняя квадратическая погрешность определения координат характерных точек границы части земельного участка, м
	X	Y		
1	2	3	4	5
258	365217.56	2345431.06	данные отсутствуют	данные отсутствуют
259	365250.58	2345362.51	данные отсутствуют	данные отсутствуют
260	365270.89	2345318.66	данные отсутствуют	данные отсутствуют
261	365291.7	2345273.74	данные отсутствуют	данные отсутствуют
262	365366.03	2345124.1	данные отсутствуют	данные отсутствуют
263	365382.34	2345092.58	данные отсутствуют	данные отсутствуют
264	365411.68	2345037.77	данные отсутствуют	данные отсутствуют
265	365453.09	2344950.85	данные отсутствуют	данные отсутствуют
266	365033.08	2345803.17	данные отсутствуют	данные отсутствуют
266	365033.08	2345803.17	данные отсутствуют	данные отсутствуют
267	365072.3	2346109.83	данные отсутствуют	данные отсутствуют
268	365067.67	2346100.43	данные отсутствуют	данные отсутствуют
269	365047.99	2346053.36	данные отсутствуют	данные отсутствуют
270	365041.8	2346027.76	данные отсутствуют	данные отсутствуют
271	365027.83	2345962.86	данные отсутствуют	данные отсутствуют
272	365022.69	2345938.89	данные отсутствуют	данные отсутствуют
273	365020.34	2345927.77	данные отсутствуют	данные отсутствуют
Государственный регистратор				ФГИС ЕГРН
полное наименование должности			подпись	инициалы, фамилия

М.П.

Выписка из Единого государственного реестра недвижимости об объекте недвижимости
Сведения о частях земельного участка

Земельный участок			
<small>(вид объекта недвижимости)</small>			
Лист № ___	Раздела 4.2	Всего листов раздела 4.2: ___	Всего разделов: ___
05.08.2022.№ 99/2022/485554721		Всего листов выписки: ___	
Кадастровый номер:		47:27:0000000:20056	

Номер точки	Координаты, м		Описание закрепления на местности	Средняя квадратическая погрешность определения координат характерных точек границы части земельного участка, м
	X	Y		
1	2	3	4	5
274	365017.14	2345890.97	данные отсутствуют	данные отсутствуют
275	365016.8	2345852.18	данные отсутствуют	данные отсутствуют
276	365018.71	2345837.75	данные отсутствуют	данные отсутствуют
277	365031.1	2345807.01	данные отсутствуют	данные отсутствуют

Государственный регистратор		ФГИС ЕГРН
полное наименование должности	подпись	инициалы, фамилия

М.П.

Приложение №4

к Акту государственной историко-культурной экспертизы документации, за исключением научных отчетов о выполненных археологических полевых работах, содержащей результаты исследований, в соответствии с которыми определяется наличие или отсутствие объектов, обладающих признаками объекта культурного наследия на земельном участке, подлежащем воздействию земляных, строительных, мелиоративных, хозяйственных работ, предусмотренных статьей 25 Лесного кодекса Российской Федерации работ по использованию лесов (за исключением работ, указанных в пунктах 3, 4 и 7 части 1 статьи 25 Лесного кодекса Российской Федерации) и иных работ на земельном участке отводимом для реализации объекта «МНПП Ярославль-Приморск 2. Замена трубы на участке 484,1-488,8 км, DN720. ЛРНУ. Реконструкция» в Киришском районе Ленинградской области.

Письмо №ТНБ-75-12/35713 об отсутствии ГПЗУ



ОБЩЕСТВО С ОГРАНИЧЕННОЙ ОТВЕТСТВЕННОСТЬЮ «ТРАНСНЕФТЬ - БАЛТИКА»

Арсенальная набережная, дом 11, лит. А, г. Санкт-Петербург, Россия, 195009; тел. (812) 380-62-25, 380-64-91; факс (812) 660-07-70;

e-mail: baltneft@spb.transneft.ru; ИНН 4704041900; КПП 780401001; ОКПО 55146765; ОКОНХ 69000

07.11.2022 № ТНБ-75-12/35713

на №

от

Генеральному директору
ООО «НИЦ «Актуальная Археология»

И.А. Гарбузу

О направлении информации

Уважаемый Игорь Анатольевич!

Сообщаем Вам, что объекты «Вдольтрассовый проезд МНПП «Ярославль-Приморск 2» 512,0-524 км. ЛРНУ. Строительство», «Вдольтрассовый проезд МН «Палкино-Приморск» 469,5-484,2 км. ЛРНУ. Строительство» и «МНПП Ярославль-Приморск 2. Замена трубы на участке 484,1-488,8 км, DN720. ЛРНУ. Реконструкция» в соответствии с п.10.1 ст.1 Градостроительного кодекса Российской Федерации являются линейными.

В соответствии с п. 3.5 ст. 41 Градостроительного кодекса Российской Федерации для реконструкции линейного объекта осуществляется подготовка документации по планировке территории.

Градостроительные планы земельных участков не разрабатываются в отношении линейных объектов.

Заместитель главного инженера
по проектированию

А.Г. Пустоваров

ДОКУМЕНТ ПОДПИСАН
ЭЛЕКТРОННОЙ ПОДПИСЬЮ

Сертификат 3068874000000001E2AD
Владелец Пустоваров Андрей Григорьевич
Действителен с 28.12.2021 по 28.12.2022

Р.С. Авлошенко
(812)660-07-12



Приложение №5

к Акту государственной историко-культурной экспертизы документации, за исключением научных отчетов о выполненных археологических полевых работах, содержащей результаты исследований, в соответствии с которыми определяется наличие или отсутствие объектов, обладающих признаками объекта культурного наследия на земельном участке, подлежащем воздействию земляных, строительных, мелиоративных, хозяйственных работ, предусмотренных статьей 25 Лесного кодекса Российской Федерации работ по использованию лесов (за исключением работ, указанных в пунктах 3, 4 и 7 части 1 статьи 25 Лесного кодекса Российской Федерации) и иных работ на земельном участке отводимом для реализации объекта «МНПП Ярославль-Приморск 2. Замена трубы на участке 484,1-488,8 км, DN720. ЛРПУ. Реконструкция» в Киришском районе Ленинградской области.

**Техническое задание к Договору №ТНБ-1088-2022 от 24.06.2022 г.,
заключенному между ООО «НИЦ «Актуальная археология» и ООО
«Транснефть-Балтика»**

Данный материал запрещается
размножать, передавать другим
организациям и лицам для
целей,
не предусмотренных настоящим
документом

Задание

**на выполнение работ по государственной историко-культурной
экспертизе земельных участков, отводимых для реализации объектов
«МНПП "Ярославль - Приморск 2", км 480,5-484,2. DN700. Замена
участка. ЛРНУ. Реконструкция»,
«Кожуха на пересечениях МН с железными и автомобильными
дорогами. ЛРНУ. Реконструкция»,
«Вдольтрассовый проезд МНПП «Ярославль-Приморск 2» 512,0-524 км.
ЛРНУ. Строительство»,
Вдольтрассовый проезд МН «Палкино-Приморск» 469,5-484,2 км.
ЛРНУ. Строительство
«Система обнаружения и контроля участка 706-732 км МНПП
"Ярославль-Приморск 1". ЛРНУ. Строительство»
«НПП "Красный Бор - Морской Порт", DN250. НПП "Красный Бор -
Пулково", DN200, р. Кузьминка, 21,3 км. ЛРНУ. Техническое
перевооружение»
«МНПП Ярославль-Приморск 2. Замена трубы на участке 484,1-488,8
км. DN720. ЛРНУ. Реконструкция»**

2022 год

СОСТАВ

Задания на выполнение работ по государственной историко-культурной экспертизе земельных участков, отводимых для реализации объектов
 «МНПП "Ярославль - Приморск 2", км 480,5-484,2. DN700. Замена участка. ЛРНУ. Реконструкция»,
 «Кожуха на пересечениях МН с железными и автомобильными дорогами. ЛРНУ. Реконструкция»,
 «Вдольтрассовый проезд МНПП «Ярославль-Приморск 2» 512,0-524 км. ЛРНУ. Строительство»,
 «Вдольтрассовый проезд МН «Палкино-Приморск» 469,5-484,2 км. ЛРНУ. Строительство»,
 «Система обнаружения и контроля участка 706-732 км МНПП "Ярославль-Приморск 1". ЛРНУ. Строительство»
 «НПП "Красный Бор - Морской Порт", DN250. НПП "Красный Бор - Пулково", DN200, р. Кузьминка, 21,3 км. ЛРНУ. Техническое перевооружение»
 «МНПП Ярославль-Приморск 2. Замена трубы на участке 484,1-488,8 км, DN720. ЛРНУ. Реконструкция»

п./п.	Название документа	№ страницы	Количество листов
1	Состав задания	2	1
2	Задание на выполнение работ	3	4
3	Приложение №1. Письмо Комитета по сохранению культурного наследия Ленинградской области №исх-3964/2021 от 07.07.2021г.	8	2
4	Приложение №2. Письмо Комитета по сохранению культурного наследия Ленинградской области №01-09-892/2022-0-1 от 11.03.2022г.	10	2
5	Приложение №3. Письмо Комитета по сохранению культурного наследия Ленинградской области №исх-3694/2021 от 28.06.2021г.	12	3
6	Приложение №4. Письмо Комитета по сохранению культурного наследия Ленинградской области №исх-7375/2021 от 10.12.2021г.	15	3
7	Приложение №5. Письмо Комитета по сохранению культурного наследия Ленинградской области №ИСХ-1343/2021 от 15.03.2021г	18	2
8	Приложение №6. Письмо Комитета по государственному контролю, использованию и охране памятников истории, и культуре №01-237-4733/20-0-1 от 27.03.2020г.	20	2
9	Приложение №7.	22	5

	Письмо Комитета по сохранению культурного наследия Ленинградской области №01-09-1387/2022-0-1 28.03.2022		
--	--	--	--

Начальник ОПИПП

Е.Л. Григорьев

«___» _____ 2022 г.

Согласовано

Утверждаю

Генеральный директор

Главный инженер

ООО «НИЦ «Актуальная Археология»

ООО «Транснефть – Балтика»

_____ И.А. Гарбуз

_____ Е.В. Инжеватов

« ____ » _____ 2022 г.

« ____ » _____ 2022 г.

Задание

на выполнение работ по государственной историко-культурной экспертизе земельных участков, отводимых для реализации объекта:

«МНПП "Ярославль - Приморск 2", км 480,5-484,2. DN700. Замена участка. ЛРНУ. Реконструкция»,

«Кожуха на пересечениях МН с железными и автомобильными дорогами. ЛРНУ. Реконструкция»,

«Вдольтрассовый проезд МНПП «Ярославль-Приморск 2» 512,0-524 км. ЛРНУ. Строительство»,

«Вдольтрассовый проезд МН «Палкино-Приморск» 469,5-484,2 км. ЛРНУ. Строительство»,
«Система обнаружения и контроля участка 706-732 км МНПП "Ярославль-Приморск 1". ЛРНУ. Строительство»

«НПП "Красный Бор - Морской Порт", DN250. НПП "Красный Бор - Пулково", DN200, р. Кузьминка, 21,3 км. ЛРНУ. Техническое перевооружение»

«МНПП Ярославль-Приморск 2. Замена трубы на участке 484,1-488,8 км, DN720. ЛРНУ. Реконструкция»

№ п.п.	Перечень основных требований и исходных данных	Содержание основных требований и исходных данных
1.	Наименование объекта	1.«МНПП "Ярославль - Приморск 2", км 480,5-484,2. DN700. Замена участка. ЛРНУ. Реконструкция» (код объекта 13-ТПР-001-026221), 2.«Кожуха на пересечениях МН с железными и автомобильными дорогами. ЛРНУ. Реконструкция» (код объекта 13-ТПР-001-027345), 3.«Вдольтрассовый проезд МНПП «Ярославль-Приморск 2» 512,0-524 км. ЛРНУ. Строительство» (код объекта 13-ТПР-001-032782), 4.«Вдольтрассовый проезд МН «Палкино-Приморск» 469,5-484,2 км. ЛРНУ. Строительство» (код объекта 13-ТПР-001-032785), 5.«Система обнаружения и контроля участка 706-732 км МНПП "Ярославль-Приморск 1". ЛРНУ. Строительство» (код объекта 13-ТПР-010-023383) 6.«НПП "Красный Бор - Морской Порт", DN250. НПП "Красный Бор - Пулково", DN200, р. Кузьминка, 21,3 км. ЛРНУ. Техническое перевооружение» (код объекта 13-ТПР-001-023371); 7. «МНПП Ярославль-Приморск 2. Замена трубы на участке 484,1-488,8 км, DN720. ЛРНУ. Реконструкция» (код объекта 13-ТПР-001-028565)
2.	Месторасположение земельных участков	1. Ленинградская область, Киришский район; 2. Ленинградская область, Выборгский район; 3. Ленинградская область, Киришский район; 4. Ленинградская область, Киришский район, Кировский район; 5. Ленинградская область, Всеволожский район; 6. Санкт-Петербург; 7. Ленинградская область, Киришский район.

№ п.п.	Перечень основных требований и исходных данных	Содержание основных требований и исходных данных
3.	Заказчик	ООО «Транснефть - Балтика»
4.	Требование к подрядной организации	Наличие специалиста, имеющего право на получение открытых листов на проведение археологических полевых работ; Наличие историка, археолога, аттестованного эксперта по проведению государственной историко-культурной экспертизы.
5.	Подрядчик	ООО «НИЦ «Актуальная археология»
6.	Цель работ	Определение наличия/отсутствия объектов культурного (археологического) наследия их охранных и защитных зон на земельных участках, отводимых для реализации объекта (в том числе в акваториях водных объектов); Создание условий для обеспечения сохранности объектов культурного наследия; Определение необходимых мероприятий по обеспечению сохранности объектов культурного наследия и затрат на их выполнение.
7.	Сроки выполнения работ	1. Разработка раздела по объекту №1 с 01.07.2022 по 01.12.2022 2. Разработка раздела по объекту №2 с 01.07.2022 по 01.12.2022 3. Разработка раздела по объекту №5 с 01.07.2022 по 01.12.2022 4. Выполнение ИКЭ по объекту №3 с 01.07.2022 по 01.12.2022 5. Выполнение ИКЭ по объекту №4 с 01.07.2022 по 01.12.2022 6. Выполнение ИКЭ по объекту №6 с 01.07.2022 по 01.12.2022 7. Разработка раздела по объекту №7 с 15.08.2022 по 15.10.2022 8. Выполнение ИКЭ по объекту №7 с 01.07.2022 по 15.08.2022
8.	Исходные данные предоставляемые заказчиком	1. Разделы проектной документации в формате pdf по объекту №1; 2. Разделы проектной документации в формате pdf по объекту №2; 3. Границы обследования в формате dwg по объекту №3; 4. Границы обследования в формате dwg по объекту №4; 5. Разделы проектной документации в формате pdf по объекту №5; 6. Границы обследования в формате dwg по объекту №6 7. Разделы проектной документации в формате pdf по объекту №7; 8. Границы обследования в формате dwg по объекту №7
9.	Состав работ	1. В рамках государственной историко-культурной экспертизы земельных участков, отводимых для реализации объектов: «Вдольтрассовый проезд МНПП «Ярославль-Приморск 2» 512,0-524 км. ЛРНУ. Строительство», «Вдольтрассовый проезд МН «Палкино-Приморск» 469,5-484,2 км. ЛРНУ. Строительство» и «НПП "Красный Бор - Морской Порт", DN250. НПП "Красный Бор - Пулково", DN200, р. Кузьминка, 21,3 км. ЛРНУ. Техническое перевооружение», «МНПП Ярославль-Приморск 2. Замена трубы на участке 484,1-488,8 км, DN720. ЛРНУ. Реконструкция» выполнить: 1.1. Получение открытого листа в Министерстве культуры Российской Федерации на проведение археологических полевых работ. 1.2. Проведение научных обследований территории (археологических обследований): Предварительное ознакомление с литературными и графическими материалами; Изучение и анализ фондовых, архивных материалов и письменных источников; Сбор данных по геоморфологии изучаемой территории;

№ п.п.	Перечень основных требований и исходных данных	Содержание основных требований и исходных данных
		<p>Получение разрешительной документации на производство работ; Натурное обследование территорий; Сбор подъемного материала и составление описи; Закладка шурфов и выполнение зачисток культурных отложений для выявления границ культурного слоя; Выявление археологического материала в культурном слое; Фото фиксация процесса работ, выявленных находок и скоплений материала; Фото и графо фиксация профилей ям, памятников археологии и иных выявленных конструктивных элементов в границах объекта археологического наследия; Определение и вынос в натуру границ памятников, границ охранных зон объектов культурного наследия, и координирование в местной системе координат; Обратная засыпка грунта (рекультивация земель); Ведение полевой документации, составление полевой описи; Камеральная обработка материалов полевых находок; Камеральные научно-исследовательские работы; Мытье и зарисовка находок (если таковые имеются); Составление ситуационного плана местности, характеризующее размещение объекта археологического наследия; Написание текста научно-технических отчетов; Составление иллюстративной части научно-технических отчетов; Описание требований к производству работ, в случае выявления объектов археологического наследия, координирование объекта, обоснование необходимости проведения спасательных мероприятий.</p> <p>1.3. Проведение государственных историко-культурных экспертиз результатов археологических обследований, с составлением актов.</p> <p>1.4. Согласование выводов государственных историко-культурных экспертиз с Комитетом по сохранению культурного наследия Ленинградской области, Главным управлением по государственной охране объектов культурного наследия Тверской области.</p> <p>2. В рамках разработки разделов проектной документации по обеспечению сохранности объектов культурного наследия по объектам «МНПП "Ярославль - Приморск 2", км 480,5-484,2. DN700. Замена участка. ЛРНУ. Реконструкция» и «Кожуха на пересечениях МН с железными и автомобильными дорогами. ЛРНУ. Реконструкция» и «Система обнаружения и контроля участка 706-732 км МНПП "Ярославль-Приморск 1". ЛРНУ. Строительство», «МНПП Ярославль-Приморск 2. Замена трубы на участке 484,1-488,8 км, DN720. ЛРНУ. Реконструкция»:</p> <p>2.1. Краткий историографический очерк о ранее проведенных полевых исследованиях объектов культурного наследия; 2.2. Описание объектов культурного наследия, с указанием его местоположения, современного технического состояния и границ; 2.3. Определение факторов угрозы разрушения объектов культурного наследия; 2.4. Определение перечня и обоснование мероприятий по обеспечению сохранности объектов культурного наследия; 2.5. Юридическое обоснование мероприятий по обеспечению</p>

№ п.п.	Перечень основных требований и исходных данных	Содержание основных требований и исходных данных
		<p>сохранности объектов культурного наследия;</p> <p>2.6. Определение сметной стоимости мероприятий по охране и сохранению объектов культурного наследия;</p> <p>2.7. Проведение государственных историко-культурных экспертиз разработанных разделов проектной документации по обеспечению сохранности объектов культурного наследия;</p> <p>2.8. Согласование выводов государственных историко-культурных экспертиз с Комитетом по сохранению культурного наследия Ленинградской области, Главным управлением по государственной охране объектов культурного наследия Тверской области.</p>
10.	Объемы работ	<p>Длина обследуемого участка по объекту №3: 13,6 км;</p> <p>Длина обследуемого участка по объекту №4: 17,5 км;</p> <p>Длина обследуемого участка по объекту №6: 6,7 км;</p> <p>Длина обследуемого участка по объекту №7: 9,2 км;</p> <p>Количество разделов проектной документации по обеспечению сохранности объектов культурного наследия – 4 шт.</p>
11.	Методы выполнения работ и отчетная документация должны соответствовать требованиям следующих нормативных документов	<p>Работы выполняются в соответствии с требованиями следующих нормативно-технических документов:</p> <p>Задания на выполнение работ;</p> <p>Земельный кодекс Российской Федерации от 25 октября 2001 г. № 136-ФЗ;</p> <p>Лесной кодекс Российской Федерации от 04.12.2006 № 200-ФЗ (принят ГД ФС РФ 08.11.2006);</p> <p>Градостроительный кодекс Российской Федерации от 29.12.2004 № 190-ФЗ (принят ГД ФС РФ 22.12.2004);</p> <p>Федеральный закон от 18.06.2001 № 78-ФЗ «О землеустройстве» (принят ГД ФС РФ 24.05.2001);</p> <p>Федеральный закон "Об объектах культурного наследия (памятниках истории и культуры) народов Российской Федерации" от 25.06.2002 № 73ФЗ;</p> <p>«Правила выдачи, приостановления и прекращения действия разрешений (открытых листов) на проведение работ по выявлению и изучению объектов археологического наследия», утвержденные Постановлением Правительства РФ от 20.02.2014 N 127»;</p> <p>Инструкция о порядке учёта, обеспечения сохранности, содержания, использования и реставрации недвижимых памятников истории и культуры, утвержденная Приказом Минкультуры СССР от 13.05.1986 N 203;</p> <p>«Положение о выполнении инженерных изысканий для подготовки проектной документации, строительства, реконструкции объектов капитального строительства, утвержденное постановлением Правительства Российской Федерации от 19 января 2006 года N 20;</p> <p>Методические указания по проведению проектных археологических работ в зонах народнохозяйственного реконструкции. М., Институт археологии АН СССР, 1990;</p> <p>СЦНПР – Сборник цен на научно – проектные работы по памятникам истории и культуры. М. 1991 г.;</p> <p>Сборник. «Рекомендации по проведению научно-исследовательских, изыскательских, проектных и производственных работ, направленных на сохранение объектов культурного наследия памятников истории и</p>

№ п.п.	Перечень основных требований и исходных данных	Содержание основных требований и исходных данных
		<p>культуры народов Российской Федерации. Общие положения». СРП-2007. М., 2011.</p> <p>Положение о государственной историко-культурной экспертизе, утвержденное постановлением Правительства РФ от 15 июля 2009г. №569;</p> <p>Прочие нормативно-правовые акты, действующие в сфере земельных отношений и трубопроводного транспорта;</p> <p>Отчетная документация должна соответствовать требованиям «Положения о порядке проведения археологических полевых работ и составления научной отчетной документации» утвержденного постановлением Бюро Отделения историко-филологических наук Российской академии наук от 20.06.2018 №32.</p>
12.	<p>Перечень материалов предоставляемых Заказчику</p>	<p>1. Отчеты по результатам научно-исследовательской археологической работы в виде историко-культурного научного археологического обследования земельных участков;</p> <p>2. Акты государственных историко-культурных экспертиз;</p> <p>3. Разделы проектной документации по обеспечению сохранности объектов культурного наследия;</p> <p>4. Письма Комитета по сохранению культурного наследия Ленинградской области о согласии с выводами государственных историко-культурных экспертиз.</p> <p>Материалы передаются Заказчику на электронном носителе (CD/DVD) в сканированном виде.</p>
13.	<p>Особые условия</p>	<p>В связи с возможностью изменения законодательства РФ в ходе подписания Контракта, изменения проектных решений возможно внесение корректировок в задание в части выполняемых работ без увеличения контрактной стоимости.</p>

Заместитель главного
инженера по проектированию

А.Г. Пустоваров

Начальник отдела планирования
и подготовки проектов

Е.Л. Григорьев

Приложение №6

к Акту государственной историко-культурной экспертизы документации, за исключением научных отчетов о выполненных археологических полевых работах, содержащей результаты исследований, в соответствии с которыми определяется наличие или отсутствие объектов, обладающих признаками объекта культурного наследия на земельном участке, подлежащем воздействию земляных, строительных, мелиоративных, хозяйственных работ, предусмотренных статьей 25 Лесного кодекса Российской Федерации работ по использованию лесов (за исключением работ, указанных в пунктах 3, 4 и 7 части 1 статьи 25 Лесного кодекса Российской Федерации) и иных работ на земельном участке отводимом для реализации объекта «МНПП Ярославль-Приморск 2. Замена трубы на участке 484,1-488,8 км, DN720. ЛРПУ. Реконструкция» в Киришском районе Ленинградской области.

Договор № 091222 от 09.12.2022 г. между экспертом Ждановым Н.С. и ООО «НИЦ «Актуальная археология» на проведение государственной историко-культурной экспертизы.

на выполнение услуг

г. Санкт-Петербург

«09» декабря 2022 года

Общество с ограниченной ответственностью «Научно-исследовательский центр Актуальная археология» (ООО «НИЦ «Актуальная археология»), именуемое в дальнейшем «Заказчик», в лице Генерального директора Гарбуза Игоря Анатольевича, действующего на основании Устава, с одной стороны, и Гражданин Российской Федерации **Жданов Николай Сергеевич**, именуемый(-ая) в дальнейшем «Исполнитель», действующий от своего имени и в своем лице, на основании приказа Министерства культуры Российской Федерации от 23.06.2021 № 1039 «Об аттестации экспертов по проведению государственной историко-культурной экспертизы», с другой стороны, именуемые совместно «Стороны», заключили настоящий договор (далее – Договор) о нижеследующем:

1. ПРЕДМЕТ ДОГОВОРА

1.1. По договору подряда Исполнитель обязуется выполнить работы, указанные в п. 1.2 настоящего Договора, а Заказчик обязуется оплатить надлежаще выполненные работы.

1.2. Исполнитель обязуется выполнить следующие работы, именуемые в дальнейшем «Работы»:

1.2.1. Подготовить акты государственной историко-культурной экспертизы документации, за исключением научных отчетов о выполненных археологических полевых работах, содержащей результаты исследований, в соответствии с которыми определяется наличие или отсутствие объектов, обладающих признаками объекта культурного наследия на земельном участке, подлежащем воздействию земляных, строительных, мелиоративных, хозяйственных работ, предусмотренных статьей 25 Лесного кодекса Российской Федерации работ по использованию лесов (за исключением работ, указанных в пунктах 3, 4 и 7 части 1 статьи 25 Лесного кодекса Российской Федерации) и иных работ на земельных участках по объектам:

- «МНПП «Ярославль-Приморск 2». Замена трубы на участке 484,1-488,8 км, DN720. ЛРНУ. Реконструкция»,
- «Вдольтрассовый проезд МНПП «Ярославль-Приморск 2» 512,0-524 км. ЛРНУ. Строительство»,
- «Вдольтрассовый проезд МН Палкино-Приморск» 469,5-484,2 км. ЛРНУ. Строительство» в Киришском районе Ленинградской области.

2. СРОКИ ВЫПОЛНЕНИЯ РАБОТ

2.1. Срок выполнения работ по настоящему Договору:

начало – 09.12.2022 г.

окончание – 31.12.2022 г.

3. СТОИМОСТЬ РАБОТ И ПОРЯДОК РАСЧЕТОВ

3.1. Стоимость предоставляемых услуг Исполнителя по настоящему Договору составляет [REDACTED] рублей [REDACTED] копеек с учетом удерживаемых и уплачиваемых Заказчиком в бюджет РФ НДФЛ суммы в размере 13%.

3.2. Заказчик оплачивает стоимость проделанных работ в течение 30 (тридцати) банковских дней от даты подписания Сторонами соответствующего акта о выполненной работе.

4. ПРАВА И ОБЯЗАННОСТИ СТОРОН

4.1. Исполнитель обязуется:

4.1.1. Выполнить работу с надлежащим качеством.

4.1.2. Выполнить работу в полном объеме и в срок, указанный в п. 2.1. настоящего договора.

4.1.3. Исполнитель обязан выполнить работу лично.

4.2. Заказчик обязуется:

4.2.1. Предоставить Исполнителю необходимую для составления отчета документацию, соответствующую по составу и содержанию требованиям действующих нормативно-правовых актов.

4.3. Заказчик имеет право:

4.3.1. В любое время проверять ход и качество работы, выполняемой Исполнителем, не вмешиваясь в его деятельность.

4.3.2. Отказаться от исполнения договора в любое время до подписания Сторонами акта приема-сдачи работ, выплатив Исполнителю часть установленной стоимости пропорционально выполненным работ, выполненным до получения извещения об отказе Заказчика от исполнения договора.

4.3.3. Заказчик не несет ответственности за несоблюдение техники безопасности Исполнителем.

5. ОТВЕТСТВЕННОСТЬ СТОРОН

5.1. За неисполнение или ненадлежащее исполнение обязательств по настоящему Договору⁵¹⁸ Стороны несут ответственность, предусмотренную действующим законодательством.

6. НЕПРЕОДОЛИМАЯ СИЛА (ФОРС-МАЖОРНЫЕ ОБСТОЯТЕЛЬСТВА)

6.1. Стороны освобождаются от ответственности за частичное или полное неисполнение обязательств по настоящему договору подряда, если неисполнение явилось следствием природных явлений, действий внешних объективных факторов и прочих обстоятельств непреодолимой силы, за которые стороны не отвечают и предотвратить неблагоприятное воздействие которых они не имеют возможности.

7. ЗАКЛЮЧИТЕЛЬНЫЕ ПОЛОЖЕНИЕ

7.1. Все споры, возникшие между Сторонами в ходе выполнения обязательств, предусмотренных настоящим Договором, разрешаются путем переговоров, а в случае недостижения согласия – в судебном порядке по месту нахождения Заказчика.

7.2. Настоящий Договор составлен в двух экземплярах, имеющих одинаковую юридическую силу, по одному экземпляру для каждой Стороны.

8. АДРЕСА, РЕКВИЗИТЫ И ПОДПИСИ СТОРОН

Заказчик:

ООО «НИЦ «Актуальная археология»

197110, г. Санкт-Петербург,

Константиновский пр., д. 11, лит. А, оф. 107

ИНН 7814289715

КПП 781301001

р/с 40702810903000047061

в Филиале «Северная столица»

АО «Райффайзенбанк»

БИК 044030723

к/с 30101810100000000723

тел.: +7 (812) 985-35-54

e-mail: info@archaeology.one

Исполнитель:

Жданов Николай Сергеевич

Дата рождения: 12.10.1984 г.

Адрес регистрации:

--

БИК

--

Генеральный директор

м.п.

И.А. Гарбуз

Исполнитель

Н.С. Жданов

