

## **АКТ**

**государственной историко-культурной экспертизы документации,**  
за исключением научных отчетов о выполненных археологических полевых работах, содержащей результаты исследований, в соответствии с которыми определяется наличие или отсутствие объектов археологического наследия или объектов, обладающих признаками объекта археологического наследия, на земельных участках, подлежащих воздействию земляных, строительных, мелиоративных и (или) хозяйственных работ, предусмотренных статьей 25 Лесного кодекса Российской Федерации работ по использованию лесов (за исключением работ, указанных в пунктах 3, 4 и 7 части 1 статьи 25 Лесного кодекса Российской Федерации) и иных работ по объекту «Реконструкция ГРС «Пригородная» во Всеволожском районе Ленинградской области

**Дата начала проведения экспертизы:** 10 октября 2022 г.

**Дата окончания экспертизы:** 12 января 2023 г.

**Место проведения экспертизы:** г. Санкт-Петербург

**Государственный эксперт** В.Ю. Соболев

**Заказчик экспертизы:** ООО «ГА-Северо-Запад»

194214, Санкт-Петербург, пр. Энгельса,  
д. 93, лит. А, оф. 622  
ИНН 7802674896  
КПП 780201001

Санкт-Петербург

2023

Настоящий Акт Государственной историко-культурной экспертизы составлен в соответствии с Положением о государственной историко-культурной экспертизе, утвержденным постановлением Правительства Российской Федерации от 15 июля 2009 г. № 569.

**Сведения об эксперте:**

<b>Фамилия, имя, отчество</b>	Владислав Юрьевич Соболев
<b>Образование</b>	высшее
<b>Специальность</b>	историк, археолог
<b>Стаж работы</b>	25 лет
<b>Место работы и должность</b>	Санкт-Петербургский Государственный университет, Лаборатория археологии, исторической социологии и культурного наследия им. Г.С. Лебедева, ст. научн. сотр.
<b>Реквизиты аттестации</b>	Государственный эксперт по проведению историко-культурной экспертизы (Приказ Министерства культуры Российской Федерации № 1809 от 09.11.2021 "Об аттестации эксперта по проведению государственной историко-культурной экспертизы"; Приложение к Приказу №1809, п. 28.
<b>Объекты экспертизы:</b>	<ul style="list-style-type: none"> <li>- выявленные объекты культурного наследия в целях обоснования целесообразности включения данных объектов в реестр;</li> <li>- земли, подлежащие воздействию земляных, строительных, мелиоративных, хозяйственных работ, предусмотренных статьей 25 Лесного кодекса Российской Федерации работ по использованию лесов (за исключением работ, указанных в пунктах 3, 4 и 7 части 1 статьи 25 Лесного кодекса Российской Федерации) и иных работ, в случае, если указанные земли расположены в границах территорий, утвержденных в соответствии с пунктом 34.2 пункта 1 статьи 9 настоящего Федерального закона;</li> <li>- документы, обосновывающие включение объектов культурного наследия в реестр;</li> <li>- документы, обосновывающие исключение объектов культурного наследия из реестра;</li> <li>- документация, за исключением научных отчетов о выполненных археологических полевых работах, содержащая результаты исследований, в соответствии с которыми определяется наличие или отсутствие объектов, обладающих признаками объекта культурного наследия, на земельных участках, подлежащих воздействию земляных, строительных, мелиоративных, хозяйственных работ, работ по использованию лесов и иных работ;</li> <li>- документация или разделы документации, обосновывающие меры по обеспечению сохранности объекта культурного наследия, включенного в реестр, выявленного объекта культурного наследия либо объекта, обладающего признаками объекта культурного наследия, при проведении земляных, мелиоративных, хозяйственных работ, указанных в настоящей статье работ по использованию лесов и иных работ в границах территории объекта культурного наследия либо на земельном участке, непосредственно связанном с земельным участком в границах территории объекта культурного наследия.</li> </ul>

В соответствии с законодательством Российской Федерации эксперт несет ответственность за достоверность сведений, изложенных в заключении экспертизы.



Эксперт В.Ю. Соболев

### **Отношения к заказчику**

#### **Эксперт:**

- не имеет родственных связей с заказчиком (его должностными лицами, работниками);
- не состоит в трудовых отношениях с заказчиком;
- не имеет долговых или иных имущественных обязательств перед заказчиком (его должностным лицом или работником), а также заказчик (его должностное лицо или работник) не имеет долговых или иных имущественных обязательств перед экспертом;
- не владеет ценными бумагами, акциями (долями участия, паями в уставных (складочных) капиталах) заказчика;
- не заинтересован в результатах исследований и решений, вытекающих из заключения экспертизы, с целью получения выгоды в виде денег, ценностей, иного имущества, услуг имущественного характера или имущественных прав для себя или третьих лиц.

### **Основание проведения государственной историко-культурной экспертизы**

1. Федеральный закон от 25.06.2002 № 73-ФЗ «Об объектах культурного наследия (памятниках истории и культуры) народов Российской Федерации» (в действующей редакции);
2. Положение о государственной историко-культурной экспертизе, утвержденное Постановлением Правительства РФ от 15.07.2009 № 569 и последующие дополнения к нему;
3. Письмо Комитета по сохранению культурного наследия Ленинградской области от 06.10.2022 г. № 01-09-6733/2022-0-1.
4. Договор № 16/10-22-ДОГ от «10» октября 2022 г., заключенный между ООО «ГА-Северо-Запад» и государственным экспертом В.Ю.Соболевым.

### **ЦЕЛЬ И ОБЪЕКТ ЭКСПЕРТИЗЫ**

**Цель экспертизы:** Определения наличия или отсутствия объектов культурного наследия, включенных в реестр, выявленных объектов культурного наследия либо объектов, обладающих признаками объекта культурного наследия на земельных участках, землях лесного фонда либо в границах водных объектов или их частей, подлежащих воздействию земляных, строительных, мелиоративных, хозяйственных работ, указанных в статье 30 Федерального закона №73-ФЗ работ по использованию лесов и иных работ в случае, если орган охраны объектов культурного наследия не имеет данных об отсутствии на указанных земельных участках, землях лесного фонда либо водных объектах или их частях объектов культурного наследия либо объектов, обладающих признаками объекта культурного наследия в соответствии со статьей 3 Федерального закона №73-ФЗ на земельном участке проектирования объекта «Реконструкция ГРС «Пригородная» во Всеволожском районе Ленинградской области.

**Объект экспертизы:** Земельный участок проектирования и строительства объекта: «Реконструкция ГРС «Пригородная», находящийся во Всеволожском районе Ленинградской области и подлежащий воздействию земляных, строительных, мелиоративных, хозяйственных работ, предусмотренных статьей 25 Лесного кодекса Российской Федерации работ по использованию лесов (за исключением работ, указанных в пунктах 3, 4 и 7 части 1 статьи 25 Лесного кодекса Российской Федерации) и иных работ, в случае если орган охраны объектов культурного наследия не имеет данных об отсутствии на указанном земельном участке объектов культурного наследия, включенных в реестр, выявленных объектов культурного наследия либо объектов, обладающих признаками объектов культурного наследия и иных работ .

## **ПЕРЕЧЕНЬ ДОКУМЕНТОВ, ПРЕДСТАВЛЕННЫХ ЗАКАЗЧИКОМ**

- Копия письма Комитета по сохранению культурного наследия Ленинградской области от 06.10.2022 г. № 01-09-6733/2022-0-1.
- Письмо ООО «Спецгеосервис» № 2-2023 от «11» января 2023 г. «По объекту: «Реконструкция ГРС Пригородная»
- Выписки из Единого государственного реестра недвижимости;
- Приложение к техническому заданию. Ситуационная схема расположения участка проектирования;
- Координаты углов поворотных точек землеотвода в координатах в системе координат ведения кадастрового учета

## **Перечень документов и материалов, привлекаемых при проведении экспертизы**

1. Федеральный закон от 25 июня 2002 г. № 73-ФЗ «Об объектах культурного наследия (памятниках истории и культуры) народов Российской Федерации».
2. Федеральный закон от 22 октября 2014 г. № 315-ФЗ «О внесении изменений в Федеральный закон «Об объектах культурного наследия (памятниках истории и культуры) народов Российской Федерации» и отдельные законодательные акты Российской Федерации».
3. Положение о государственной историко-культурной экспертизе, утвержденное Постановлением Правительства РФ от 15.07.2009 № 569 и последующие дополнения к нему.
4. Постановление Совета Министров СССР от 16 сентября 1982 года № 865; (изменениями, внесенными Федеральным Законом №73-ФЗ от 25 июня 2002 года) «Об утверждении Положения об охране и использования памятников истории и культуры».
5. Приказ Министерства культуры Российской Федерации от 1 сентября 2015 г. № 2328 "Об утверждении перечня отдельных сведений об объектах археологического наследия, которые не подлежат опубликованию".
6. Положение о едином государственном реестре объектов культурного наследия (памятников истории и культуры) народов Российской Федерации, утвержденное приказом Министерства культуры Российской Федерации от 30.10.2011 № 954.
7. Инструкция Министерства культуры «О порядке учета, обеспечения сохранности, использования и реставрации недвижимых памятников истории и культуры».
8. Постановление Совета Министров СССР от 16 сентября 1982 г. № 865 (с изменениями, внесенными Федеральным законом № 73-ФЗ от 25 июня 2002 г.) «Об утверждении Положения об охране и использовании памятников истории и культуры».

## СПИСОК ИСПОЛЬЗОВАННОЙ ЛИТЕРАТУРЫ И АРХИВНЫХ МАТЕРИАЛОВ:

- Andren T., Bjorck J. & Johnsen S., 1999.* Correlation of Swedish glacial varves with the Greenland (GRIP) oxygen isotope record. // *Journal of Quaternary Science*, 14/4. Pp. 361-371.
- Eronen M., 1990.*, Geologinen kehitys jaakauden lopussa ja sen jalkeen. // *Suomen kartasto*, vihko 120-123 (Maaperä) , luku 2.3
- Harrison S.P., Yu G., Tarasov P.E. 1996.* Late Quaternary lake level record from Northern Eurasia/ *Quaternary research*, 45. Pp. 138-159.
- Heinsalu A.,* Diatom stratigraphy and the paleoenvironment of the Yoldia Sea in the Gulf of Finland, Baltic Sea. *Anales Universitatis Turkuensis. Biologica-Geographica-Geologica.* Turku, 2001.
- Jaanits K., 1978.* Neue Ausgrabungen in Lepakose. // *Eesti NSV Teaduste Akadeemia Toimetised. Uhiskonnateadused*, 27. S. 323-326.
- Jaanits L., Jaanits K., 1975.* Fruhmeholitischen Siedlung in Pulli. // *Eesti NSV Teaduste Akadeemia Toimetised. Uhiskonnateadused*, 24/1. S. 64-70.
- Jaanits L., Laul S., Lougas V., Tonisson E., 1982.* Eesti esiajalugu. Tallinn.
- Kalm V., 2006.* Pleistocene chronostratigraphy in Estonia, southeastern sector of the Scandinavian glaciation. // *Quaternary Science Reviews* 8, Pp. 960-975.
- Kessel H., Punning J.-M., 1995.* Arengulugu. // *Eesti. Loodus.* Tallinn 1995. Lk. 219-228.
- Kriiska A. & Lougas L. 2009.* Stone Age settlement sites on an environmentally sensitive coastal area along the lower reaches of the River Parnu (south-western Estonia), as indicators of changing settlement patterns, technologies and economies. // *Mesolithic Horizons: Papers presented at the Seventh International Conference on the Mesolithic in Europe, Belfast 2005.* Oxford. Pp. 167-175.
- Kriiska A., 1999.* Formation and Development of the Stone Age Settlement at Riigikula, Northeastern Estonia. // *Environmental and Cultural History of the Eastern Baltic Region.* PACT, 57. Rixensart. Pp. 73-183.
- Kriiska A., 2001a.* Laane-Eesti mandriosa kiviaja aarejooni. // *Laanemaa Muuseumi Toimetised* V. Haapsalu. Lk. 7-40.
- Kriiska A., Rappu M., Tasuja K., Plado J., Safranovski J. 2009,* Archaeological research in Jagala. // *Archaeological Fieldwork in Estonia 2008.* Tallinn. Pp. 36-52.
- Manermaa K. 2003.* Birds in Finnish Prehistory. // *Fennoscandia archaeologica* XX. Pp. 3-39.
- Matskainen H., 1989.* The Chronology of the Finnish Mesolithic. // *The Mesolithic in Europe. III Int. Mesol. Symp. Edinburgh 1985.* Pp. 379-390.
- Miettinen A., 2002.* Relative Sea-Level Changes in the Eastern Part of the Gulf of Finland during the Last 8000 Years. // *Ann. Acad. Sci. Fenn. Geologica-Geographica* 162.
- Pesonen P., 2002.* Sarvikin salaisuus - Enon Rahakankaan varhaismesoliittinen ajoitus. // *Muinaistutkija* 2. S. 2-13.

- Raukas A., Saarse L., Veski S., 1995.* A new version of the Holocene stratigraphy in Estonia. // Proceedings of the Estonian Academy of Sciences. Geology 44. Pp. 201-209.
- Rouk A.-M., 1995.* Loodusolud hilisjääajast tanapaevani. // Eesti talurahva ajalugu I. Tallinn. Lk. 16-41.
- Saarnisto M. & Saarinen T., 2001.* Deglaciation chronology of the Scandinavian ice sheet from east of Lake Onega basin to the Salpausselka end moraines. // Global and Planetary Change 31, 387-405.
- Saarnisto M., 1982.* Ice retreat and the Baltic Ice Lake in the Salpausselka Zone Between Lake Pajanne and Lake Saimaa. // Ann. Acad. Sci. Fennicae, A III 134. Pp. 61-79.
- Saarse L., Vassiljev J., Rosentau A., Midel A., 2007.* Reconstructed late glacial shore displacement in Estonia. // Baltica 20 (1-2). Pp. 35- 45.
- Sandgren P., Subetto D.A., Berglund B.E., Davydova N.N., Savelieva L.A. 2004.* Mid-Holocene Littorina Sea transgressions based on stratigraphic studies in coastal lakes of NW Russia. // GFF. Vol. 126. Pp. 363-380.
- Seitsonen S., 2008.* Osteological material from the Stone Age and Early Metal Period sites in Karelian Isthmus and Ladoga Karelia. Iskos 16. Pp. 266-283.
- Tallgren 1938 – Tallgren A.M.* The Prehistory of Ingria // Eurasia septentrionalis antiqua. 1938. XII. P.78–108.
- Wohlfarth B., Lacourse T., Bennike O., Subetto D., Tarasov P., Demidov I., Filimonova L., Sapelko T. 2007.* Climatic and environmental changes in north-western Russia between 15,000 and 8000 cal yr BP: a review. // Quaternary Science Reviews 26. Pp. 1871-1883.
- Гадзяцкий 1940 – Гадзяцкий С.С.* Вотская и Ижорская земли Новгородского государства // Исторические записки. 1940. Т. 6. С. 100–148.
- Герасимов и др. 2012 – Герасимов Д. В., Крийска А., Лисицын С. Н.* Памятники каменного века юго-восточного побережья Финского залива: хронология и геоморфология // КСИА. Вып. 227. 2012. С.243-250.
- Герасимов, Крийски, Лисицын 2011 – Герасимов Д. В., Крийска А., Лисицын С.Н.* Доисторический человек каменного века юго-восточного побережья Финского залива в регрессивную стадию Литоринового моря.//Труды III (XIX) всероссийского археологического съезда. Великий Новгород – Старая Русса. 2011 г. С.122-124.
- Герасимов, Холкина 2015 – Д.В. Герасимов, М.А. Холкина.* Археологическое изучение древних лагунных систем: исследования в Нарвско-Лужском междуречье в 2012–2014 гг. // Материалы полевых исследований МАЭ РАН. Вып. 15 / Отв. ред. Е. Г. Федорова. — СПб.: МАЭ РАН, 2015.
- Кеппен 1861 – Кеппен П.И.* Хронологический указатель для истории инородцев Европейской России. СПб., 1861.
- Конькова 1979 – О. И. Конькова.* Отчет о разведочных работах в северо- западной части Ленинградской обл. А ИА РАН. 1979. № 7908.
- Конькова 1984 – О.И. Конькова.* Отчет о раскопках курганно-жальничной группы у д. Б. Стремление и грунтового могильника у д. Урмизно в Кингисеппском р-не. А ИА РАН. 1984. № 10644, 10644а.

- Конькова 1985* – О.И. Конькова. Отчет о раскопках грунтового могильника у д. Урмизно в Кингисеппском р-не. А ИА РАН. 1985. № 11202, 11202а
- Конькова 1985б* – О.И. Конькова. Ижорские могильники // Новое в археологии Северо-Запада РСФСР. Л.: Наука, 1985. С. 74-76.
- Конькова 2008* – Конькова О.И. Археологические находки на западе Ленинградской области и проблема происхождения ижоры // Археологическое наследие Санкт-Петербурга. Вып. 2: Древности Ижорской земли. СПб., 2008. С. 9–32.
- Куза 1975* – Куза А.В. Новгородская земля // Древнерусские княжества X–XIII вв. М.: Наука, 1975. С.144–201.
- Лапшин, 1990* – В.А. Лапшин. Археологическая карта Ленинградской области. Часть I. Западные районы. Л. 1990.
- Михайлова 2013* – Е.Р. Михайлова. Отчет о спасательных археологических раскопках каменного могильника Удосолово в Кингисеппском районе Ленинградской области в 2013 г. Архив ИА РАН.
- Михайлова, Стасюк, Федоров, 2016* – Е.Р. Михайлова, И.В. Стасюк, И.А. Федоров. Городище Втырка (Пиллово-2) и древности эпохи викингов на Ижорском плато // Археология и история Пскова и Псковской земли. Псков, М. Вып. 31 (61). С. 262-275.
- Михайлова, Федоров, 2011* – Е.Р. Михайлова, И.А. Федоров. Случайные находки у пос. Коммунар Ленинградской области – предполагаемый могильник I тыс. н. э. // Археология и история Пскова и Псковской земли. Псков, М. Вып. 26 (56). С. 69-77.
- Моора, Моора 1965* – Моора Х.А., Моора А.Х. Из этнической истории води и ижоры // Slaavi-läänemeresoome suhete ajaloost. Из истории славяно-прибалтийско-финских отношений. Тл.: Ээсти раамат, 1965. С.63–85.
- Насонов 1951* – Насонов А.Н. «Русская земля» и образование территории Древнерусского государства. Историко-географическое исследование. М., 1951.
- НПЛ 1950* – Новгородская Первая летопись старшего и младшего изводов. – М.; Л., 1950.
- Очерки... 2001* – Очерки исторической географии. Северо-Запад России. Славяне и финны / Под ред. А.С. Герда и Г.С. Лебедева. СПб.: Изд-во СПбГУ, 2001.
- Памятка ливенца* – Памятка ливенца: 1919-1929. Рига, 1929.
- Панченко 2000* – Панченко (Яшкина) В. Б. Исследования в Кингисеппском районе // Археологические открытия 1998 г. М., 2000. С. 54-55.
- Рябинин 1997* – Рябинин Е.А. Финно-угорские племена в составе Древней Руси: к истории славяно-финских этнокультурных связей. (Историко-археологические очерки). СПб., 1997.
- Рябинин 2001* – Рябинин Е.А. Водская земля Великого Новгорода (результаты археологических исследований 1971–1991 гг.). СПб.: Буланин, 2001.
- Сапелко Т.В., Лудикова А.В., Кулькова М.А., Кузнецов Д.Д., Герасимов Д.В., Субетто Д.А. 2008.* Реконструкция среды обитания человека на территории карельского перешейка (по материалам исследования многослойного поселения Озерное 3)

// Хронология, периодизация и кросскультурные связи в каменном веке (Замятнинский сборник, вып. 1). СПб, с. 149-164

*Сорокин, Шаров 2008* – Сорокин П.Е., Шаров О.В. О новых находках римской эпохи на Северо-Западе // Археологическое наследия Санкт-Петербурга. Выпуск 2: Древности Ижорской земли / Ред. П.Е. Сорокин. СПб.: ИИМК РАН, СЗИ Наследия, 2008. – С.170–171, рис. 2;

*Стасюк, Городилов* – Стасюк И.В., Городилов А.Ю. Археологические исследования фундаментов Пятницкого (Михайловского) храма XVI в. под Кингисеппом (Ленинградская область) в 2019 г. // Бюллетень ИИМК РАН № 10. СПб., 2020. С. 120 - 127.

*Субетто Д.А., Давыдова Н.Н., Сапелко Т.В., Вольфарт Б., Вастегорд С., Кузнецов Д.Д. 2003.* Климат северо-запада России на рубеже плейстоцена и голоцена // Вестник АН. Серия географическая. №5, с. 1-12.

*Субетто Д.А., Севастьянов Д.В., Савельева Л.А., Арсланов Х.А. 2002.* Донные отложения озер Ленинградской области как летопись Балтийских трансгрессий и регрессий. // Вестник СПбГУ. Сер. 7, вып. 4 (? 31). С. 75-85.

*Тимофеев В. И., 1985.* Новые находки мезолита и раннего неолита в Ленинградской области // Новое в археологии Северо-запада СССР. Ленинград, с. 11-15.

*Тимофеев В.И. 1993.* Памятники мезолита и неолита региона Петербурга и их место в системе балтийских культур каменного века. // Древности Северо-Запада. СПб. С. 8-33.

*Тихомиров 1905* – Сергей (Тихомиров). Карты Водской пятины и ее погостов. СПб., 1905.

*Федоров, 2011* – И.А. Федоров. Отчет о разведках в Гатчинском и Кингисеппском районе Ленинградской области в 2010-2011 гг.

*Шаров, Сорокин 2008* – Шаров О.В., Сорокин П.Е. Комплекс находок римского времени у деревни Удосолово Ленинградской области // Вестник СПбГУ. Серия 2. 2008. Вып. 4, ч. 1. – С. 162–169.

*Шахнович М.М. 2007.* Мезолитическое поселение Киркколахти 1 в Северном Приладожье. // Своеобразие и особенности адаптации культур лесной зоны Северной Евразии в финальном плейстоцене - раннем голоцене. М. 2007. С.163-181.

*Юшкова, 2010.* – Юшкова М.А. Новая группа памятников культуры могильников с каменными оградками (Tarandgräberkultur) на западе Ижорской возвышенности // Диалог культур и народов средневековой Европы. СПб.

Старые карты России и мира онлайн [Электронный ресурс]. Режим доступа: <http://www.retromap.ru/>

Старые карты России и мира онлайн [Электронный ресурс]. Режим доступа: <http://www.etomesto.ru>

#### **Сведения об обстоятельствах, повлиявших на процесс проведения и результаты экспертизы**

Обстоятельства, повлиявшие на процесс проведения и результаты экспертизы, отсутствуют.



## **СВЕДЕНИЯ О ПРОВЕДЕННЫХ ИССЛЕДОВАНИЯХ**

В рамках проведения данной государственной историко-культурной экспертизы, были выполнены следующие исследования:

- ознакомление с представленной Заказчиком документацией;
- анализ исходно-разрешительной документации;
- изучение нормативно-правовой документации, необходимой для принятия экспертного решения, и научно-справочной литературы;
- историко-библиографические исследования, анализ информации об основных этапах освоения территории, оценка вероятности местонахождения на обследуемом участке не выявленных ранее археологических памятников;
- визуальное обследование участка и его фотофиксация;
- полевые археологические исследования (разведка), закладка шурфов;
- подготовка отчета о проведении полевых научно-исследовательских археологических работ;
- проведение анализа полученных результатов, оформление настоящего Акта.

## **ФАКТЫ И СВЕДЕНИЯ, ВЫЯВЛЕННЫЕ И УСТАНОВЛЕННЫЕ В РЕЗУЛЬТАТЕ ПРОВЕДЕННЫХ ИССЛЕДОВАНИЙ**

Земельный участок для выполнения работ «Реконструкция ГРС «Пригородная», расположен в северо-западной части Всеволожского района, на юго-восточной границе Юкковского сельского поселения, юго-западной границе Агалатовского сельского поселения и северо-западной границе Бугровского сельского поселения (илл. 1, 12, 13), частично в границах земельных участков с кадастровыми номерами: 47:00:0000000:1, 47:07:0000000:91534, 47:07:0713001, 47:07:0713001:84, 47:07:0713001:134, 47:07:0713001:138, 47:07:0713001:143, 47:07:0713001:146, 47:07:0713001:198, 47:07:0713001:364, 47:07:0713001:223, 47:07:0713001:144, 47:07:0713001:2179, 47:07:0479002:1921. Длина участка обследования составляет около 5 км.

Трасса обследования проходит от юго-западной окраины дер. Вартемяги на юг юго-восток, пересекая Приозерское ш. и магистральный нефтепровод, и далее проходит к западу вдоль указанного нефтепровода мимо НПС «Сестрорецкая» до западных окраин деревни Мендсары, где огибает коттеджный поселок Опушка и оканчивается к югу от точки пересечения магистрального газопровода, к западу от КС Северная.

На местности границы земельного участка, подлежащего историко-культурной экспертизе, не обозначены.

Согласно Письма Комитета по сохранению культурного наследия Ленинградской области от 06.10.2022 г. №01-09-6733/2022-0-1 указанный земельный участок расположен вне зон охраны и защитных зон объектов культурного наследия, вне границ территорий исторических поселений, в границах испрашиваемой территории объекты культурного наследия, включенные в реестр, выявленные объекты культурного наследия отсутствуют.

Земельный участок не относится к землям историко-культурного назначения, правовой режим которых регулируется земельным законодательством Российской Федерации и Федеральным законом от 25.06.2002 № 73-ФЗ «Об объектах культурного наследия (памятниках истории и культуры) народов Российской Федерации» (далее – Федеральный закон № 73-ФЗ).

Сведениями об отсутствии в границах испрашиваемой территории объектов археологического наследия и объектов, обладающих признаками объекта археологического наследия, комитет по сохранению культурного наследия Ленинградской области не располагает.

Для определения наличия или отсутствия объектов археологического наследия, либо объектов, обладающих признаками объекта археологического наследия в границах перечисленных выше земельных участков в рамках подготовки данной государственной историко-культурной экспертизы проведены полевые археологические исследования (археологическая разведка) на основании Открытого листа № 3040-2022, выданного 03 ноября 2022 г. на имя Владислава Юрьевича Соболева (срок действия открытого листа с 03.11.2022 по 01.09.2023 г.). Археологическое обследование участка проводилось в строгом соответствии действующим законодательством, методика проведения обследования определена «Положением о порядке проведения археологических полевых работ и составления научной отчетной документации», утвержденным постановлением Бюро Отделения историко-филологических наук Российской Академии наук от 20 июня 2018 г. №32.

## Географическая характеристика района исследований

Центральная возвышенность Карельского перешейка располагается южнее Вуоксинско-Выборгской депрессии и представляет собой аккумулятивное моренное плато высотой 60–80 м. Это зона холмисто-моренного ландшафта с многочисленными озерами и террасами, в котором выделяют три основных уровня: 120–140 м над ур. м. (Лемболовские высоты), 100–80 м над ур. м. (Токсовские) и 80–60 м над ур. м. (Южки-Колтушские).

Лемболовские, Токсовские и Колтушские камовые высоты представляют собой местность, чрезвычайно благоприятную для человеческой жизни и ведения хозяйства, поэтому ландшафт здесь подвергся сильному антропогенному воздействию. Древнейшие следы обитания человека здесь относятся к каменному веку. На протяжении эпох позднего средневековья, нового и новейшего времени (вплоть до Второй мировой войны) эти районы были густо заселены по преимуществу финноязычным сельским населением. В настоящее время местность активно используется в рекреационных целях, здесь расположены многочисленные садоводства и дачи, занимающие значительные по площади участки.

С востока Лемболовскую возвышенность обрамляет заболоченная Приладожская низина, составляющая Приладожский ландшафтный район, характеризующийся низменными, часто заболоченными низинами.

Южная часть Карельского перешейка ограничена течением реки Невы. Нева берет начало в Ладожском озере, течет по долине, называемой Приневской низменностью, и впадает в Невскую губу Финского залива, образуя вблизи устья целый ряд рукавов и протоков. На островах Невской дельты и берегах Невской губы расположен город Санкт-Петербург.

С точки зрения геоморфологии, Невская дельта является так наз. псевдодельтой, так как образована не аккумуляцией речного материала, а врезанием в ранее сформировавшиеся морские и озёрно-морские отложения, вследствие этого древнейшие следы обитания человека на территории Петербурга приурочены к краям древних коренных берегов и морских террас (Охтенский мыс, Сестрорецкий Разлив и др.).

Нева — сравнительно короткая река (74 км), но глубокая (преобладающая глубина на стрежне 8–11 м) и очень полноводная в течение всего года. Нева практически не имеет поймы, берега, как правило, высоки, ширина реки — около 500 м, но есть и очень широкие места — до километра и более. Долина Невы сложена озёрно-ледниковыми и постледниковыми отложениями. Последние 2,5 тыс. лет рельеф Приневской низменности практически не менялся.

Образование Невы связывается с прорывом вод Ладожского озера в сторону Финского залива. По разным оценкам, прорыв ладожских вод произошел в интервале от 4500 - 4000 лет назад до 2000 лет назад или даже несколько позднее, т. е. уже во время обитания здесь людей.

После отступления ледника последнего валдайского оледенения и проникновения соленых вод на территорию восточной части Балтийского бассейна, наступает так наз. Литориновая стадия Балтийского моря. По Приневской низменности в это время с востока на запад, примерно по современному руслу реки Невы, протекала река пра-Тосна, впадавшая в залив Литоринового моря. Река Мга (пра-Мга) в то время текла на восток и впадала в Ладожское озеро в районе современного истока Невы; её бассейн был отделён от бассейна пра-Тосны Мгинско-Тосненским водоразделом – сложенной моренными суглинками грядой высотой около 18 м.

Основной сток ладожских вод в это время направлялся через северную часть Карельского перешейка в нынешний Выборгский залив.

По мнению большинства исследователей, гляциоизостатическое поднятие Северного Приладожья привело к перекосу Ладожской котловины, в результате чего воды озера затопили южную часть котловины, внедрились в долину впадавшей в Ладогу пра-Мги и достигли Мгинско-Тосненского водораздела. Размыв суглинистую водораздельную гряду, озерные воды прорвались в долину реки пра-Тосны и отыскиали спуск в Финский залив.

Так возник пролив между Ладожским озером и Финским заливом, ставший рекой Невой, а реки Тосна и Мга стали притоками Невы. Современные Ивановские пороги на реке Неве отмечают прежний Мгинско-Тосненский водораздел<sup>1</sup>.

Долина реки Невы – Приневская низменность (или Приневская низина) представляет собой террасированную заболоченную равнину высотой до 40 м над уровнем Балтийского моря. Приневская низменность сложена алевролитами, песчаниками и глинами, перекрытыми четвертичными ледниковыми, озёрно-ледниковыми, морскими, речными и озёрно-болотными отложениями. Почвы варьируют от торфяно-болотных до сильно подзолистых.

В центральной и восточной частях Приневской низины поднимаются упоминавшиеся выше островные камовые возвышенности и останцовые моренные холмы: Колтушские высоты, Токсовские высоты, Румболовские камы, Шувалово-Парголовские камы и др.

С юга к Приневской низменности примыкает долина р. Мги. Так наз. Мгинский ландшафт представляет собой территорию с ярко выраженными группами и цепями камов на ней. Вершины камовых холмов покрыты сухими сосняками, между возвышенностями распространены долгомошные и сфагновые сосняки, а также болота и небольшие озера.

---

<sup>1</sup> Нежиховский Р.А. Река Нева и Невская губа. Л.: Гидрометеиздат, 1981; Субетто Д.А. История формирования Ладожского озера и его соединения с Балтийским морем // Общество. Среда. Развитие (Terra humana). 2007. № 1. С. 111–120; Никонов А.А. Рождение Невы бурное и потаенное // Общество. Среда. Развитие (Terra humana). 2009. № 1. С. 212–229.

На всей территории Приневья распространены равнинные озерно-ледниковые глинистые ландшафты со слабым естественным дренажем и избыточным естественным увлажнением. Преобладают вторичные осиново-березовые леса, много болот, в том числе торфяных. Лесные массивы, в основном хвойные, сохранились в основном на востоке региона, ближе к Ладожскому озеру. В настоящее время Приневская местность в основном безлесная, густо заселена: значительные площади заняты населенными пунктами, многочисленными дачными участками и т.п. Антропогенное воздействие ощущается практически на всей территории региона.

Обследуемая территория, расположенная в юго-западной части Всеволожского района находится в границах правобережной части Приневской низменности. Благодаря длительной, начавшейся еще в XIX веке осушительной мелиорации, значительная часть территории превращена в сельскохозяйственные угодья; болот практически не осталось. Сохранившиеся леса представлены в основном смешанными, с мелколиственными древостоями<sup>2</sup>.

---

<sup>2</sup> Ивлев В. В. Всеволожский район Ленинградской области. Историко-географический справочник. СПб., 1994. С.19-20.

## **Общие сведения об истории освоения участка исследования и прилегающих территорий**

Бассейн реки Невы и прилегающие к нему южная часть Карельского перешейка и Юго-Западное Приладожье в настоящее время сравнительно слабо изучены археологически.

Памятники каменного века на описываемой территории известны на Карельском перешейке близ озер Лемболовского, Кавголовского и Хепоярви.

На Лемболовском озере известны местонахождения кварцевых орудий на юго-восточном берегу озера (местонахождения Лемболовское озеро 1–3) и северо-восточнее Лемболовского озера, в 0,2 км к юго-востоку от ж/д станции Васкелово (местонахождение Васкелово 1). На местонахождении Лемболовское озеро-2 кварцевые изделия сопровождалась гребенчато-ямочной керамикой, что позволяет отнести памятник к эпохе развитого неолита. Остальные местонахождения не имеют четкой культурно-хронологической характеристики.

Впервые находки близ Лемболовского озера были отмечены краеведом В.М. Соколовым в 1960-х гг. Памятники обследовались В.И. Тимофеевым в 1984 г.

Аналогичная ситуация с местонахождением Кавголово на восточном берегу Кавголовского озера. В 1960-х гг. краевед В.М. Соколов собрал близ уреза воды кварцевые орудия. Обследовавший местонахождение в 1984 г. В.И. Тимофеев предположил, что памятник относится к эпохе неолита или раннего металла.

Помимо местонахождений, известны две долговременные стоянки. Стоянка Токсово на юго-восточном берегу Кавголовского оз., близ пос. Токсово обследовалась неоднократно (работы С.Н. Замятина и Л.А. Динцеса, Г.П. Сосновского, Н.Н. Титовой, А.В. Виноградова). Стоянка относится к культуре гребенчато-ямочной керамики, вероятно, к ее поздней фазе.

Стоянка Хепо-Ярви на северном берегу одноименного озера занимает самый высокий участок узкого мыса, вдающегося в озеро, и расположена на высоте 3–4 м над уровнем воды. Раскопками И.В. Верещагиной в 1978 г. здесь вскрыто 124 кв. м, отмечены остатки кострищ и сложенных из камней очагов. Выявлены материалы двух хронологических периодов: раннего неолита (культура сперрингс) и развитого неолита (культура гребенчато-ямочной керамики), получена серия радиоуглеродных дат.

В прибрежной части Финского залива известно несколько археологических объектов. Это стоянка у северной оконечности пос. Лахта, на западном коренном берегу Лахтинского залива, на мысе, на высоте 5 м над уровнем моря и большая группа археологических памятников на берегах оз. Сестрорецкий Разлив (стоянки Сестрорецкий Разлив-1 – Сестрорецкий Разлив-10), датируемых эпохами мезолита и неолита.

В 1906-1908 гг. С.С. Гамченко обследовал и раскапывал в районе г. Сестрорецк насыпи, которые он принял за курганы и которые, по-видимому, являлись углежогными ямами. Всего С.С. Гамченко зафиксировал 19 “курганых групп” с общим числом насыпей более 700 и раскопал более ста из них.

Следующая группа археологических объектов относится уже к эпохе средневековья.

Наиболее значительным средневековым поселением в течении Невы является средневековая крепость Орешек, расположенная на о-ве Ореховом в истоке р. Невы. Крепость была заложена в 1323 г. новгородцами и тогдашним новгородским князем Юрием Даниловичем. В том же году здесь был заключен так наз. Ореховецкий мирный договор между Новгородской республикой и Шведским королевством, впервые установивший точную границу между этими государствами. Текст Ореховецкого договора является важным источником по политической истории и исторической географии XIV в. Первоначально крепость была деревянной, с единственной каменной башней; в 1352 г. были построены каменные крепостные стены. В начале XVI в. крепость была кардинально перестроена, ее размеры составили 150×300 м.

При крепости возникли неукрепленные поселения (посады). Древнейший из них формируется в начале XV в. в западной части Орехового острова и вскоре был защищен каменной стеной; в XVI в. возникают посады за пределами острова, по берегам Невы: Корельская сторона на северном берегу и Лопская сторона на южном.

На протяжении XV–XVII вв. Орешек являлся административным центром первоначально Ореховского уезда Новгородской земли, а в шведский период – Нотеборгского лена.

В 1702 г. в ходе Северной войны крепость Нотеборг была отбита у шведов русскими войсками под командованием Б.П. Шереметьева, в том же году переименована в Шлиссельбург. С событиями Северной войны и осадой Нотебурга связана земляная крепость «Апраксин городок», расположенная на р. Назии между современными поселками Апраксин и Приладожский. Крепость выявлена в 2005 г. П.Е. Сорокиным, на местности сохранился участок земляного вала протяженностью ок. 20 м.

В 1780 г. левобережный шлиссельбургский посад был преобразован в г. Шлиссельбург – центр Шлиссельбургского уезда Санкт-Петербургской губернии.

Раскопки на территории крепости Орешек/Шлиссельбург проводили в 1968–1970 гг. А.Н. Кирпичников и в 1971–1975 гг. В.И. Кильдюшевский. В общей сложности раскопками исследована площадь 2 000 м<sup>2</sup>. Мощность культурного слоя в крепости составляет 1,5–2,5 м, раскрыты срубы домов и участок средневековой улицы с несколькими ярусами мостовых, открыты остатки новгородской каменной крепости 1352 г., обнаружены и частично исследованы остатки посадской стены 1410 г., а также уточнена дата строительства крепости московского периода – начало XVI в.

После постройки Кронштадта (1703 г.) и передвижения русско-шведской границы крепость потеряла военное значение и была обращена в тюрьму. В 2000 г. в Малом дворе Шлиссельбургской крепости археологами было изучено захоронение террористки З.В. Коноплянниковой, казненной здесь в 1906 г.

Посады Орешка обследовались только в ходе археологических разведок: установлена мощность культурного слоя (до 2 м на южном берегу Невы), собрана керамика XV–XVII вв. В настоящее время, с отнесением к объектам археологического наследия памятников и комплексов, сформировавшихся сто лет назад и более, в археологическом обследовании и возможной постановке на государственный учет и охрану нуждается весь культурный слой на территории современного г. Шлиссельбург Кировского района Ленинградской области.

Сельские поселения эпохи средневековья в описываемом регионе изучены хуже. По сборам подъемного материала (керамики эпохи средневековья) в 1984 г. выявлено селище на левом берегу р. Морье, в 0,3 км от ее устья, напротив современной деревни Морье Всеволожского района Ленинградской области.

Вместе с тем, поземельные описания 1500 г. упоминают на берегах Невы и ее притоков многочисленные деревни. Так, в частности, на берегах Невы располагалось 55 поселений, на р. Охте – 12, в устье Тосны – 16. Предполагается, что практически все средневековые поселения вошли в зону застройки современных населенных пунктов, и, следовательно, подробное археологическое обследование может обнаружить на месте современных поселков средневековые культурные слои и связанные с ними средневековые кладбища.

Комплекс археологических памятников, включающий неолитические поселения, средневековое городище и кладбище XVI века, шведскую крепость Ниеншанц изучался на протяжении многих лет П.Е. Сорокиным, а затем экспедицией ИИМК.

В начале XX столетия С.С. Гамченко провел масштабные работы по исследованию археологических объектов в районе г. Сестрорецк и озера Сестрорецкий разлив – так. наз. «Сестрорецких курганов». Исследования показали, что подавляющее большинство из раскопанных объектов не содержали погребений и являлись «производственными» объектами – кучами для выделки древесного угля. П.Е. Сорокин в этом же районе провел раскопки нескольких куч, подтвердив выводы, полученные С.С. Гамченко.

Кроме того, нельзя не упомянуть клад из 69 медных монет первой пол. XVIII в. найденный в 1904 г. у бывш. д. Редикуль, находившейся на левом берегу р. Сестра, в 1 км к югу от ст. Белоостров.



Следует отметить, что территория участка археологического обследования находится вблизи территории Карельского укрепрайона, строительство которого было начато в 1928 г. и продолжалось до начала Великой Отечественной войны. Долговременные фортификационные сооружения укрепрайона были дополнены и усилены объектами полевой фортификации, отчетливо читающимися на местности и в настоящее время.

Ближайший к территории обследования узел обороны находился в Агалатово (Агалатовский батальонный рубеж обороны) и оборонялся вторым батальоном 67 ОПБ (отдельного пулеметного батальона). В состав узла обороны входили несколько объектов - трехамбразурный двухэтажный пулеметный ДОТ № 451 постройки 1928 года, четырехамбразурные одноэтажные пулеметные ДОТы № 451 и 467 постройки 1928 года, четырехамбразурный пулеметный блокгауз № 454 постройки 1928 года, КНП, оборудованный дополнительной орудийной амбразурой и танковая орудийная точка, сделанная на базе башни от танка КВ-1.

Расстояние от поворотных точек 1 - 2 трассы обследования до Агалатовского БРО составляет около 6 км.

## Обзор и анализ картографических источников

Представление о системе средневекового расселения дают писцовые книги и поземельные описания. Появление географических карт современного облика в России относится к началу XVII в., однако нельзя не отметить сложность привязки раннего картографического материала в современную систему координат.

Карты первой половины XVIII столетия – «Карта бывших губерний Иван-Города, Яма, Капорья и Нэтеборга. Составленная по масштабу 1/210000 1827 года. Под присмотром Генерал-майора Шуберта Генерального штаба Штабс-Капитаном Бергенгеймом 1-м из материалов найденных в шведских архивах, показывающая разделение и состояние оною края в 1676 году» (илл. 2), «Генеральная карта провинции Ингерманландии» Э. Белинга и А. Андерсина 1704 г., карта из "Атласа Всероссийской империи", составленного обер-секретарем Сената И.К. Кириловым (илл. 3), «Карта Ингерманландии и Карелии 1745 года Ивана Гриммеля» (илл. 4), «Карта Санкт-Петербургской губернии онагож уезда захватывающая части и протчих уездов принадлежащих оной губернии както Шлисельбургской, Софейской, Ораниенбаумской и Рождественской имеет центром город Санкт-Петербург и отонаго простирающаяся вовсе стороны на 40 верст...», датированная 1792 г. – фиксируют систему расселения в районе участка обследования. Показанные на этих картах деревни (Mistola, Korboselki, Wartiamäki) надежно соотносятся с существующими деревнями и поселками. Кроме собственно населенных пунктов на картах показаны местные дороги, однако точность данных карт и точность отражения дорожной сети не позволяет уверенно соотнести исторический картографический материал с современной топографической ситуацией.

Карты начала XIX века отличаются от карт предшествующего времени большей точностью и насыщенностью топографической информацией. На «Карте окружности Санкт-Петербурга» (картограф Alexander Wilbrecht) (1810 г.) показаны не только местные дороги, но и рельеф местности, а также некоторые сельскохозяйственные угодья (илл. 6). Район обследования показан как находящийся на правом берегу р. Охты и проходящий по находящимся на вершинах холмов угодьям жителей дер. Мистолово, окруженных подболоченной местностью. Аналогично показана местность и на «Топографической карте частей севера Петербургской и Выборгской губерний, хромолитографированной в масштабе 1 вер. в дюйме», 1860-1890 гг. (илл. 7) и «Карте юго-восточной части Финляндии и севера Петербургской губернии» (1863 г.) (илл. 8), на последней как заболоченная показана вся местность к северу от дер. Мейницари (Менсары) вплоть до дер. Нижние Станки.

Еще более точно и подробно топографическую ситуацию демонстрируют карты, выполненные и изданные в начале – первой трети XX столетия. «Карта района маневров 1913 г.» (илл. 9) и другие карты начала – первой половины XX столетия («Атлас Маркса под редакцией Шокальского. Окрестности Санкт-Петербурга», «Окрестности Петрограда на

топографической карте Ю. Гаша»). На Финской топографической карте Карельского перешейка, составленной в 1920-1940 гг. (илл. 10) и карте «Окрестности Ленинграда. Издание Гос. Картографического Института» (илл. 11) освоение и/или хозяйственное использование участка также не отражено.

Таким образом, проанализированный картографический материал показывает, что исторические поселения на участках археологического обследования появляются не позднее начала XVIII в. и существуют на своих исторических местах до настоящего времени, непосредственно на большей части территории участка обследования картографические материалы не фиксируют никаких следов хозяйственного освоения территории на протяжении XVIII – XX столетий, выявление объектов культурного наследия следует предполагать только в самой южной части трассы обследования, в районе дер. Мендсары.

## **АРХЕОЛОГИЧЕСКОЕ ОБСЛЕДОВАНИЕ**

### ***МЕТОДИКА ПРОВЕДЕНИЯ АРХЕОЛОГИЧЕСКИХ РАБОТ***

При проведении археологического обследования трассы прохождения объекта «Реконструкция ГРС «Пригородная», расположенного во Всеволожском районе Ленинградской области (илл. 1), применялась методика, принятая в соответствии с «Положением о порядке проведения археологических полевых работ (археологических раскопок и разведок) и составления научной отчетной документации», утвержденным Решением Ученого совета Института археологии Российской академии наук № 32 от 20 июня 2018 г.

Изначально были проведены камеральные исследования: анализ исторических и современных карт и топографических условий участка обследования. Осуществлен сбор и анализ информации, архивных и письменных источников о наличии на изучаемой территории объектов археологического наследия. Изучена археологическая научная литература, посвященная данной территории. Известные археологические и историко-архитектурные памятники были нанесены на карту с целью выявить их местоположение относительно территории работ. В результате была написана историческая справка.

В соответствии с требованиями пункта 3.1 «Положения» в ходе археологического обследования производился визуальный осмотр местности с целью фиксации возможных выходов культурного слоя и остатков древних сооружений.

В соответствии с требованиями пункта 3.2 «Положения» полевым исследованиям предшествовал этап ознакомления с литературными, архивными и музейными материалами, касающимися памятников истории и культуры и территорий, на которых предполагалось проведение исследований.

В соответствии с требованиями пунктов 3.6, 3.17 «Положения» в местах, где это было возможно и представлялось перспективным, было заложено 5 археологических шурфов. Выбор мест закладки определялся в соответствии с результатами историко-архивного этапа исследования. На основании совмещения исторических карт и планов, на топографический план участка нанесены места заложения разведочных археологических шурфов. По результатам визуального осмотра участка принималось решение о закладке шурфа в заранее намеченной точке или корректировке места его заложения в соответствии с объективной физико-геоморфологической ситуацией на местности. Точки закладки шурфов были нанесены на топографический план; для них были определены GPS-координаты в системе WGS-84.

Все шурфы имели размер 1х1 м и были ориентированы по сторонам света; описание шурфов приводится по порядку номеров. Все разведочные шурфы обозначены на плане разведочного обследования, документированы дневниковыми описаниями и фотосъемкой.

Основные этапы работ и фотофиксация производилась цифровым фотоаппаратом Canon 350D. Для указания масштаба при фотографировании использовалась геодезическая рейка длиной 2 м с сантиметровыми делениями.

Привязка осуществлялась к временным реперным точкам. За репер принят кол юго-западного угла каждого шурфа.

Разборка напластований в шурфах производилась вручную, лопатами, методом горизонтальных зачисток, по пластам глубиной 0,2-0,3 м, либо, в случае выявления четко выраженной горизонтальной стратиграфии - послойно, с фото и графической фиксацией. Расчистка объектов и пятен, участков погребенной почвы, переборка грунта велись при помощи ножей и пикировок. Для выявления структуры плотных поверхностей и удаления грунта в стесненных условиях при расчистке использовались щетки, кисти и совки.

После проведения археологических изысканий была произведена полная рекультивация шурфов методом обратной засыпки отработанного грунта.

Последний этап работ предусматривал проведение камеральной обработки полученных полевых данных и археологических материалов, разработку и написание текста отчета о проведенных археологических исследованиях.

## ***ПОЛЕВЫЕ РАБОТЫ***

В ходе визуального обследования участка (илл. 12, 13; ТС 1-7: илл. 14-27) было установлен его пологий рельеф с плавным понижением высотных отметок от севера к югу. Высотные отметки варьируются в пределах 34.22 (в южной оконечности) – 68.24 (в северной оконечности) м БС.

В северной оконечности участок начинается в 150 м юго-западу от ул. Ольховая на юго-западной окраине дер. Вартемяги, и проходит по просеке в смешанном лесу по оси ВСВ-ЗЮЗ в сторону магистрального нефтепровода (илл. 12, 13; ТС 1: илл. 14). Не доходя до просеки нефтепровода, створ трассы меняет направление к ЮЮВ, проходя по просеке в смешанном лесу до Приозерского шоссе (илл. 12, 13; ТС 2: илл. 15). В данной части трассы обследования был заложен археологический разведывательный Шурф 1. После пересечения Приозерского шоссе, трасса обследования поворачивает к югу, пересекая магистральный нефтепровод к северо-западу от НПС «Сестрорецкая», и далее проходит вдоль небольших просек по смешанному, местами заболоченному лесу к западу от указанного нефтепровода в направлении коттеджного пос. Опушка в западной оконечности дер. Мендсары (илл. 12, 13; ТС 2-5: илл. 15-23). В данной части трассы обследования были заложены разведывательные археологические Шурфы 2-5. На подходе к северо-западной окраине коттеджного пос. Опушка, трасса обследования выходит на сильно заболоченную залесенную низину, и меняет направление, огибая указанный поселок с востока, и выходя к просеке магистрального газопровода в 500 м к ЗСЗ от КС Северная (илл. 12, 13; ТС 5-7: илл. 21-27). После пересечения просеки указанного газопровода, трасса обследования выходит на заболоченный участок леса, разбитый просеками, где поворачивает к западу и возвращается к ССЗ параллельно створу, оканчиваясь не доходя до пересекаемого ранее газопровода (илл. 12, 13; ТС 7: илл. 26, 27).

Таким образом, после визуального осмотра и фотофиксации ландшафтно-топографической ситуации участка обследования было заложено 5 археологических шурфов размером 1х1 м (илл. 12, 13, 28-47).

**Шурф №1 (WGS84. N 60.160847, E 30.297656).** Шурф заложен в северной части трассы обследования у западной окраины дер. Вартемяги в 300 м к западу-юго-западу от пересечения ул. Моховая и Приозерского ш., и в 230 м к северо-северо-западу от Приозерского ш. в хвойном лесу (илл. 12, 13, 28). Стратиграфия: 1-2 см – мох; 9-13 см – коричневая гумусированная супесь; ниже – желто-коричневый ожелезненный песок – материк (илл. 29, 30). Литологически сложившийся культурный слой не выявлен, археологического материала не обнаружено. Материк прокопан в северо-западном углу шурфа на глубину 24 см (илл. 30). После завершения работ шурф был рекультивирован (илл. 31).

**Шурф №2 (WGS84. N 60.154313, E 30.305539).** Шурф заложен в северной части трассы обследования к югу от юго-западной окраины дер. Вартемяги в 190 м к западу-юго-западу от НПС Сестрорецкая, и в 583 м к юго-востоку от Приозерского ш. в смешанном лесу (илл. 12,13, 32). Стратиграфия: 1-2 см – мох; 2-3 см – коричневая гумусированная супесь; 10-13 см – подзол; ниже – желто-коричневый ожелезненный песок – материк (илл. 33, 34). Литологически сложившийся культурный слой не выявлен, археологического материала не обнаружено. Материк прокопан в северо-западном углу шурфа на глубину 23 см (илл. 34). После завершения работ шурф был рекультивирован (илл. 35).

**Шурф №3 (WGS84. N 60.145364, E 30.316842).** Шурф заложен в северной части трассы обследования к западу северной окраины дер. Мендсары, в 1090 м к юго-юго-востоку от НПС Сестрорецкая, и в 1230 м к северу от северо-западной окраины коттеджного пос. Опушка в заболоченном сосновом лесу (илл. 12, 13, 36). Стратиграфия: 1-2 см – мох; 3-4 см (выявленная) – коричневая гумусированная супесь; ниже – уровень грунтовых вод (илл. 37, 38). Литологически сложившийся культурный слой не выявлен, археологического материала не обнаружено. Работы остановлены на уровне затопления шурфа грунтовыми водами. После завершения работ шурф был рекультивирован (илл. 39).

**Шурф №4 (WGS84. N 60.140646, E 30.317719).** Шурф заложен в северной части трассы обследования к западу северо-западной окраины дер. Мендсары, в 500 м к западу от заповедника северных оленей «Лесная избушка», и в 710 м к северу от северо-западной окраины коттеджного пос. Опушка в смешанном лесу (илл. 12, 13, 40). Стратиграфия: 1-2 см – мох; 5-7 см – коричневая гумусированная супесь; 3-8 см – подзол; ниже – желто-коричневый ожелезненный песок – материк (илл. 12, 13, 40, 41). Литологически сложившийся культурный слой не выявлен, археологического материала не обнаружено. Материк прокопан в северо-западном углу шурфа на глубину 25 см (илл. 42). После завершения работ шурф был рекультивирован (илл. 43).

**Шурф №5 (WGS84. N 60.136101, E 30.318585).** Шурф заложен в северной части трассы обследования на северо-западной окраине дер. Мендсары, в 780 м к юго-западу от заповедника северных оленей «Лесная избушка», и в 143 м к северо-западу от северо-западной окраины коттеджного пос. Опушка в смешанном лесу (илл. 12, 13, 44). Стратиграфия: 1-2 см – мох; 5-8 см – коричневая гумусированная супесь; 6-11 см – подзол; ниже – желто-коричневый ожелезненный песок – материк (илл. 45, 46). Литологически сложившийся культурный слой не выявлен, археологического материала не обнаружено. Материк прокопан в северо-западном углу шурфа на глубину 20 см (илл. 46). После завершения работ шурф был рекультивирован (илл. 47).

## ОБОСНОВАНИЯ ВЫВОДА ЭКСПЕРТИЗЫ

1. Изученная документация и привлеченные источники содержат полноценные сведения об испрашиваемом земельном участке и исчерпывающую информацию, необходимую для принятия решения о возможности проведения земляных, строительных, мелиоративных, хозяйственных работ, работ по использованию лесов (за исключением работ, указанных в пунктах 3, 4 и 7 части 1 статьи 25 Лесного кодекса Российской Федерации) и иных работ.

2. Археологической шурфовкой пройдены все послеледниковые отложения, в которых потенциально можно было бы ожидать обнаружения объектов археологического наследия или объектов, обладающих признаками объектов археологического наследия, культурные напластования и/или отдельные артефакты обнаружены не были.

3. Выявленная шурфовкой стратиграфия (отсутствие культурных напластований) подтверждается данными инженерно-геологических изысканий.

Таким образом, по итогам анализа представленной документации факт отсутствия объектов археологического наследия или объектов, обладающих признаками объектов археологического наследия, на трассе обследования по объекту «Реконструкция ГРС «Пригородная» считать доказанным.

## ВЫВОД ЭКСПЕРТИЗЫ

Экспертом сделан вывод о возможности (**положительное заключение**) проведения земляных, строительных, мелиоративных и (или) хозяйственных работ, предусмотренных статьей 25 Лесного кодекса Российской Федерации работ по использованию лесов и иных работ при определении отсутствия или наличия выявленных объектов археологического наследия на земельных участках, землях лесного фонда либо в границах водных объектов или их частей, подлежащих воздействию земляных, строительных, мелиоративных и (или) хозяйственных работ, предусмотренных статьей 25 Лесного кодекса Российской Федерации работ по использованию лесов и иных работ на земельном участке объекта «Реконструкция ГРС «Пригородная», находящегося во Всеволожском районе Ленинградской области, ввиду отсутствия на данном земельном участке выявленных объектов культурного (археологического) наследия и объектов, обладающих признаками объектов культурного (археологического) наследия.

  
В.Ю. Соболев

12 января 2023 г.

Документ подписан усиленными квалифицированными электронными подписями в соответствии с п. 22 Положения о Государственной историко-культурной экспертизе, утвержденного постановлением Правительства от 15 июля 2009 г. № 569.



**Перечень приложений к экспертизе:**

**Приложение 1.** Список Иллюстраций. Альбом иллюстраций.

**Приложение 2.** Копия Договора № 16/10-22-ДОГ от «10» октября 2022 г., заключенного между ООО «ГА-Северо-Запад» и государственным экспертом В.Ю. Соболевым на проведение Государственной историко-культурной экспертизы.

**Приложение 3.** Копия документов об аттестации государственного эксперта;

**Приложение 4.** Копии документов, предоставленных Заказчиком:

- Копия письма Комитета по сохранению культурного наследия Ленинградской области от 06.10.2022 г. № 01-09-6733/2022-0-1.
- Ведомость координат углов поворотных точек землеотвода в координатах в системе координат ведения кадастрового учета.
- Схема участка с указанием углов поворота границ площадки инженерных изысканий.
- Копия письма ООО «Спецгеосервис» № 2-2023 от «11» января 2023 г. «По объекту: «Реконструкция ГРС Пригородная»;
- Выписки из Единого государственного реестра недвижимости.

## ***ПРИЛОЖЕНИЕ № 1***

к Акту государственной историко-культурной экспертизы документации, за исключением научных отчетов о выполненных археологических полевых работах, содержащей результаты исследований, в соответствии с которыми определяется наличие или отсутствие объектов археологического наследия или объектов, обладающих признаками объекта археологического наследия, на земельных участках, подлежащих воздействию земляных, строительных, мелиоративных и (или) хозяйственных работ, предусмотренных статьей 25 Лесного кодекса Российской Федерации работ по использованию лесов (за исключением работ, указанных в пунктах 3, 4 и 7 части 1 статьи 25 Лесного кодекса Российской Федерации) и иных работ по объекту «Реконструкция ГРС «Пригородная» во Всеволожском районе Ленинградской области

## **СПИСОК ИЛЛЮСТРАЦИЙ**

## **АЛЬБОМ ИЛЛЮСТРАЦИЙ**

## СПИСОК ИЛЛЮСТРАЦИЙ

Илл. 1. Карта-схема Ленинградской области с указанием местоположения земельного участка под проектирование и строительство объекта: «Реконструкция ГРС Пригородная» (далее – участок обследования). во Всеволожском районе Ленинградской области.

Илл. 2. Фрагмент «Карта бывших губерний Иван-Города, Яма, Капорья и Нэтеборга. Составленная по масштабу 1/210000 1827 года. Под присмотром Генерал-майора Шуберта Генерального штаба Штабс-Капитаном Бергенгеймом 1-м из материалов найденных в шведских архивах, показывающая разделение и состояние оною края в 1676 году» с приблизительным обозначением (выделено цветом) территории обследования

Илл. 3. Фрагмент Карты из "Атласа Всероссийской империи", составленного обер-секретарем Сената И.К. Кириловым, с приблизительным обозначением (выделено цветом) территории обследования.

Илл. 4. Фрагмент «Карты Ингерманландии и Карелии 1745 года Ивана Гриммеля» с приблизительным обозначением (выделено цветом) территории обследования.

Илл. 5. Фрагмент «Карты Санкт-Петербургской губернии онагож уезда...», 1792 г., с приблизительным обозначением (выделено цветом) территории обследования.

Илл. 6. Фрагмент «Карты окружности Санкт-Петербурга» (картограф Alexander Wilbrecht) (1810 г.), с приблизительным обозначением (выделено цветом) территории обследования.

Илл. 7. Фрагмент листа «Топографической карты частей севера Петербургской и Выборгской губерний, хромофотографированной в масштабе 1 вер. в дюйме», 1860-1890 гг., с приблизительным обозначением (выделено цветом) территории обследования.

Илл. 8. Фрагмент Карты юго-восточной части Финляндии и севера Петербургской губернии», 1863 г., с приблизительным обозначением (выделено цветом) территории обследования.

Илл. 9. Фрагмент " Центра Санкт-Петербургской губернии. Карта района маневров», 1913 г. с приблизительным обозначением (выделено цветом) территории обследования.

Илл. 10. Фрагмент финской топографической карты Карельского перешейка, составленной в 1920-1940 гг. с приблизительным обозначением (выделено цветом) территории обследования.

Илл. 11. Фрагмент карты «Окрестности Ленинграда. Издание Гос. Картографического Института», 1930 г., с приблизительным обозначением (выделено цветом) территории обследования.

Рис. 12. Ленинградская область, Всеволожский район. Ситуационный план участка обследования с указанием месторасположения точек съемки общих видов трассы обследования и археологических шурфов.

Илл. 13. Участок обследования (выделен синим контуром) на спутниковом снимке. Интернет-сервис Гугл-Планета Земля.

Рис. 14. Ленинградская область, Всеволожский район. Общий вид участка обследования. Точка съемки 1. Вид с востока. 17.11.2022 г.

Рис. 15. Ленинградская область, Всеволожский район. Общий вид участка обследования. Точка съемки 2. Вид с юга юго-востока. 17.11.2022 г.

Рис. 16. Ленинградская область, Всеволожский район. Общий вид участка обследования. Точка съемки 2. Вид с северо-запада. 17.11.2022 г.

Рис. 17. Ленинградская область, Всеволожский район. Общий вид участка обследования. Точка съемки 3. Вид с юго-востока. 17.11.2022 г.

Рис. 18. Ленинградская область, Всеволожский район. Общий вид участка обследования. Точка съемки 3. Вид с северо-запада. 17.11.2022 г.

Рис. 19. Ленинградская область, Всеволожский район. Общий вид участка обследования. Точка съемки 4. Вид с юго-востока. 17.11.2022 г.

Рис. 20. Ленинградская область, Всеволожский район. Общий вид участка обследования. Точка съемки 4. Вид с севера. 17.11.2022 г.

Рис. 21. Ленинградская область, Всеволожский район. Общий вид участка обследования. Точка съемки 5. Вид с юга. 17.11.2022 г.

Рис. 22. Ленинградская область, Всеволожский район. Общий вид участка обследования. Точка съемки 5. Вид с запада. 17.11.2022 г.

Рис. 23. Ленинградская область, Всеволожский район. Общий вид участка обследования. Точка съемки 5. Вид с северо-запада. 17.11.2022 г.

Рис. 24. Ленинградская область, Всеволожский район. Общий вид участка обследования. Точка съемки 6. Вид с юга юго-востока. 17.11.2022 г.

Рис. 25. Ленинградская область, Всеволожский район. Общий вид участка обследования. Точка съемки 6. Вид с севера. 17.11.2022 г.

Рис. 26. Ленинградская область, Всеволожский район. Общий вид участка обследования. Точка съемки 7. Вид с юга юго-запада. 17.11.2022 г.

Рис. 27. Ленинградская область, Всеволожский район. Общий вид участка обследования. Точка съемки 7. Вид с севера северо-запада. 17.11.2022 г.

Рис. 28. Ленинградская область, Всеволожский район. Месторасположение Шурфа 1. До начала работ. Вид с юга. 17.11.2022 г.

Рис. 29. Ленинградская область, Всеволожский район. Общий вид Шурфа 1. Зачистка по материку. Вид с юга. 17.11.2022 г.

Рис. 30. Ленинградская область, Всеволожский район. Шурф 1. Северный борт шурфа. 17.11.2022 г.

Рис. 31. Ленинградская область, Всеволожский район. Месторасположение Шурфа 1. После рекультивации. Вид с юга. 17.11.2022 г.

Рис. 32. Ленинградская область, Всеволожский район. Месторасположение Шурфа 2. До начала работ. Вид с юга. 17.11.2022 г.

Рис. 33. Ленинградская область, Всеволожский район. Общий вид Шурфа 2. Зачистка по материку. Вид с юга. 17.11.2022 г.

Рис. 34. Ленинградская область, Всеволожский район. Шурф 2. Северный борт. 17.11.2022 г.

Рис. 35. Ленинградская область, Всеволожский район. Месторасположение Шурфа 2. После рекультивации. Вид с юга. 17.11.2022 г.

Рис. 36. Ленинградская область, Всеволожский район. Месторасположение Шурфа 3. До начала работ. Вид с юга. 17.11.2022 г.

Рис. 37. Ленинградская область, Всеволожский район. Общий вид Шурфа 3. Зачистка по материку. Вид с юга. 17.11.2022 г.

Рис. 38. Ленинградская область, Всеволожский район. Шурф 3. Северный борт. 17.11.2022 г.

Рис. 39. Ленинградская область, Всеволожский район. Месторасположение Шурфа 3. После рекультивации. Вид с юга. 17.11.2022 г.

Рис. 40. Ленинградская область, Всеволожский район. Месторасположение Шурфа 4. До начала работ. Вид с юга. 17.11.2022 г.

Рис. 41. Ленинградская область, Всеволожский район. Общий вид Шурфа 4. Зачистка по материку. Вид с юга. 17.11.2022 г.

Рис. 42. Ленинградская область, Всеволожский район. Шурф 4. Северный борт. 17.11.2022 г.

Рис. 43. Ленинградская область, Всеволожский район. Месторасположение Шурфа 4. После рекультивации. Вид с юга. 17.11.2022 г.

Рис. 44. Ленинградская область, Всеволожский район. Месторасположение Шурфа 5. До начала работ. Вид с юга. 17.11.2022 г.

Рис. 45. Ленинградская область, Всеволожский район. Общий вид Шурфа 5. Зачистка по материку. Вид с юга. 17.11.2022 г.

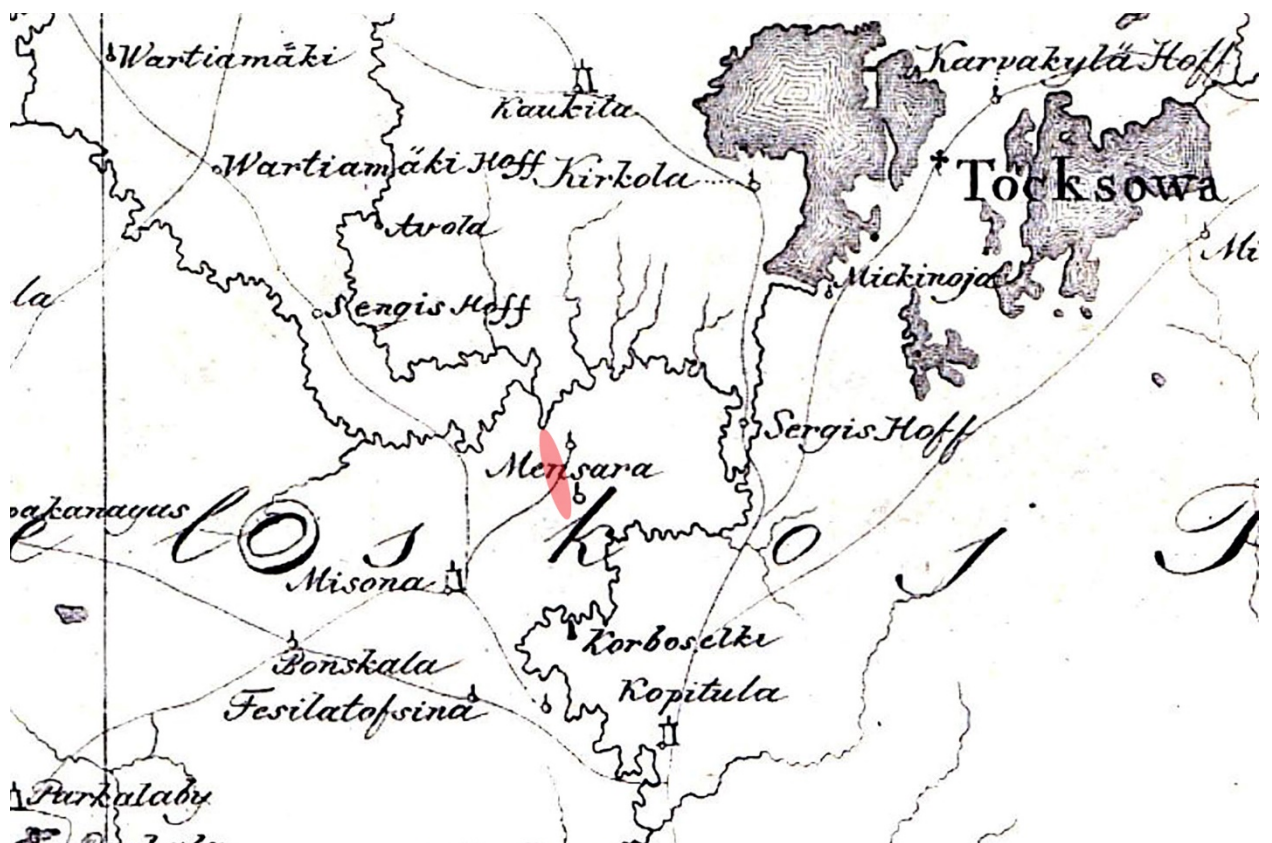
Рис. 46. Ленинградская область, Всеволожский район. Шурф 5. Северный борт. 17.11.2022 г.

Рис. 47. Ленинградская область, Всеволожский район. Месторасположение Шурфа 5. После рекультивации. Вид с юга. 17.11.2022 г.

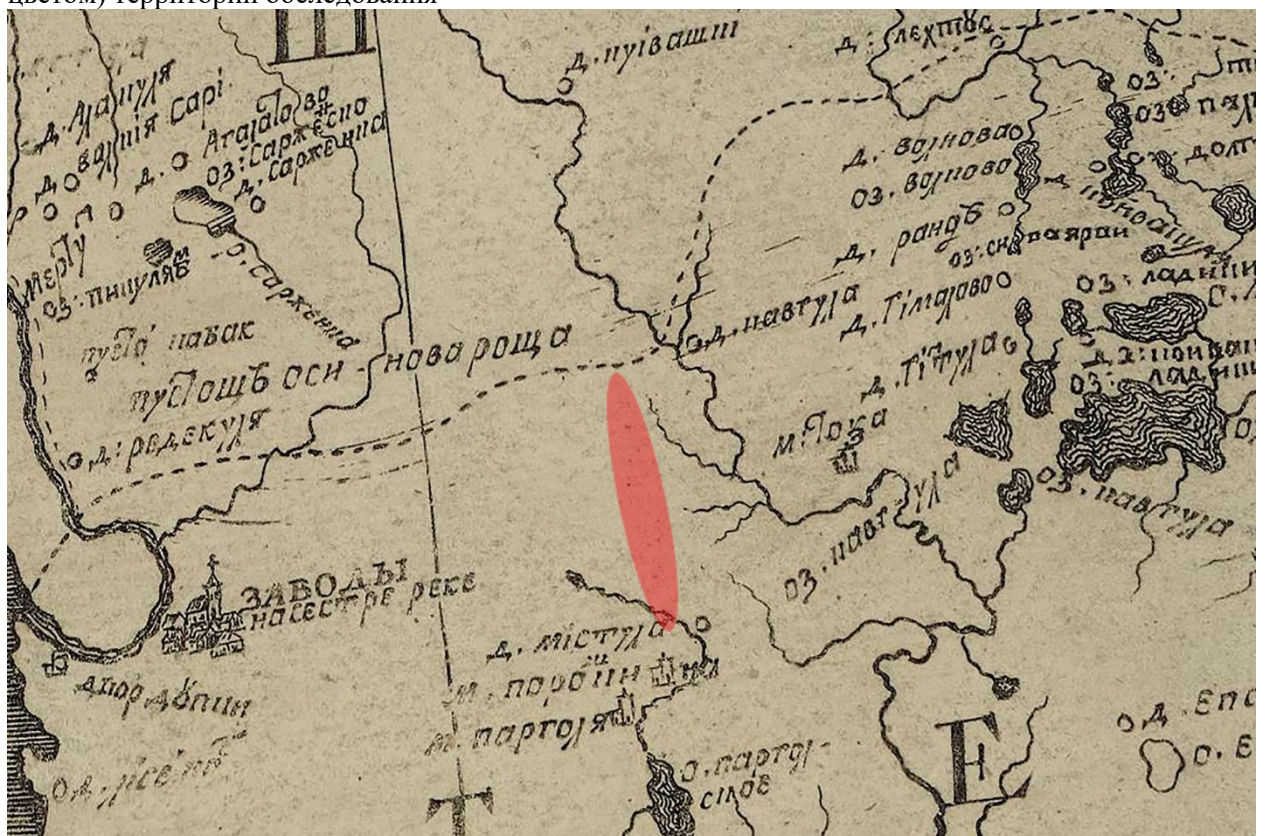
***АЛЬБОМ ИЛЛЮСТРАЦИЙ***



Илл. 1. Карта-схема Ленинградской области с указанием местоположения земельного участка под проектирование и строительство объекта: «Реконструкция ГРС Пригородная» (далее – участок обследования), во Всеволожском районе Ленинградской области.



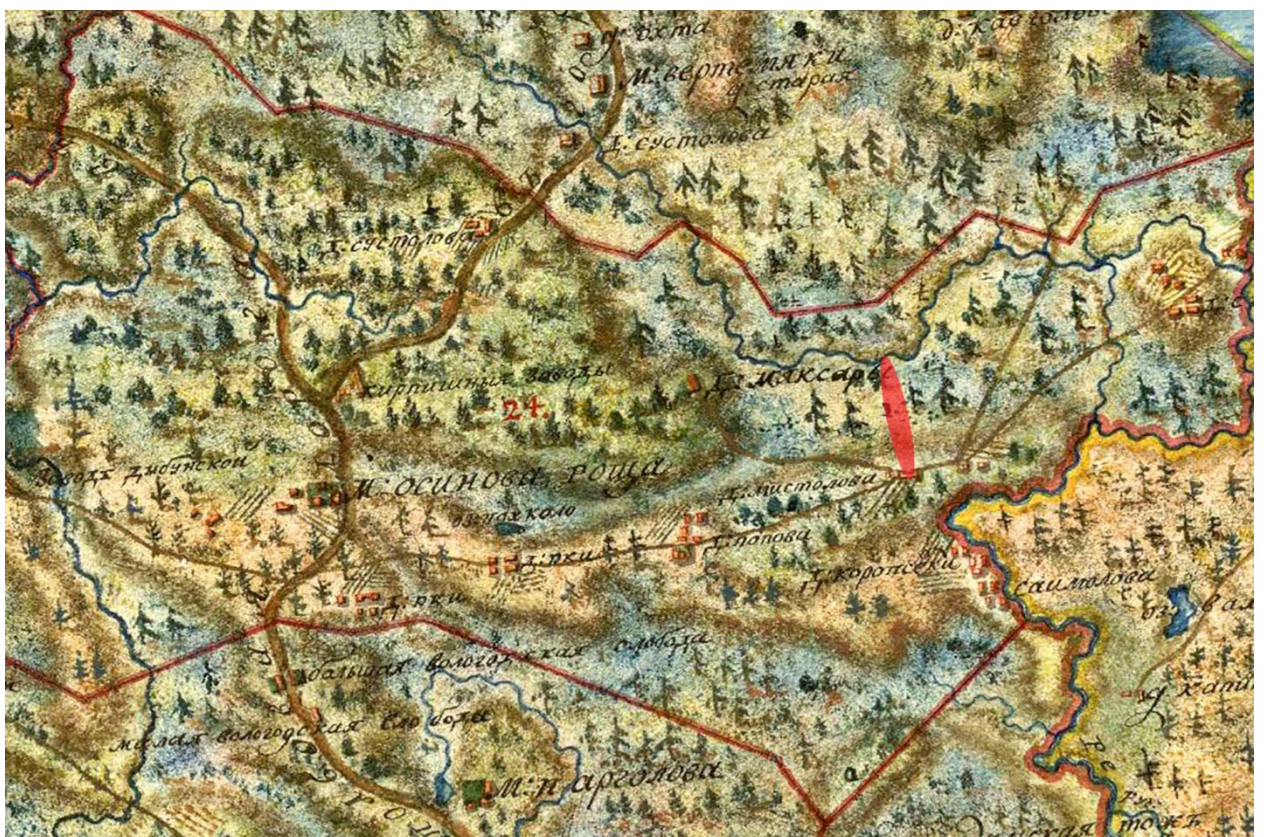
Илл. 2. Фрагмент «Карта бывших губерний Иван-Города, Яма, Капорья и Нэтеборга. Составленная по масштабу 1/210000 1827 года. Под присмотром Генерал-майора Шуберта Генерального штаба Штабс-Капитаном Бергенгеймом 1-м из материалов найденных в шведских архивах, показывающая разделение и состояние оного края в 1676 году» с приблизительным обозначением (выделено цветом) территории обследования



Илл. 3. Фрагмент Карты из "Атласа Всероссийской империи", составленного обер-секретарем Сената И.К. Кириловым, с приблизительным обозначением (выделено цветом) территории обследования.

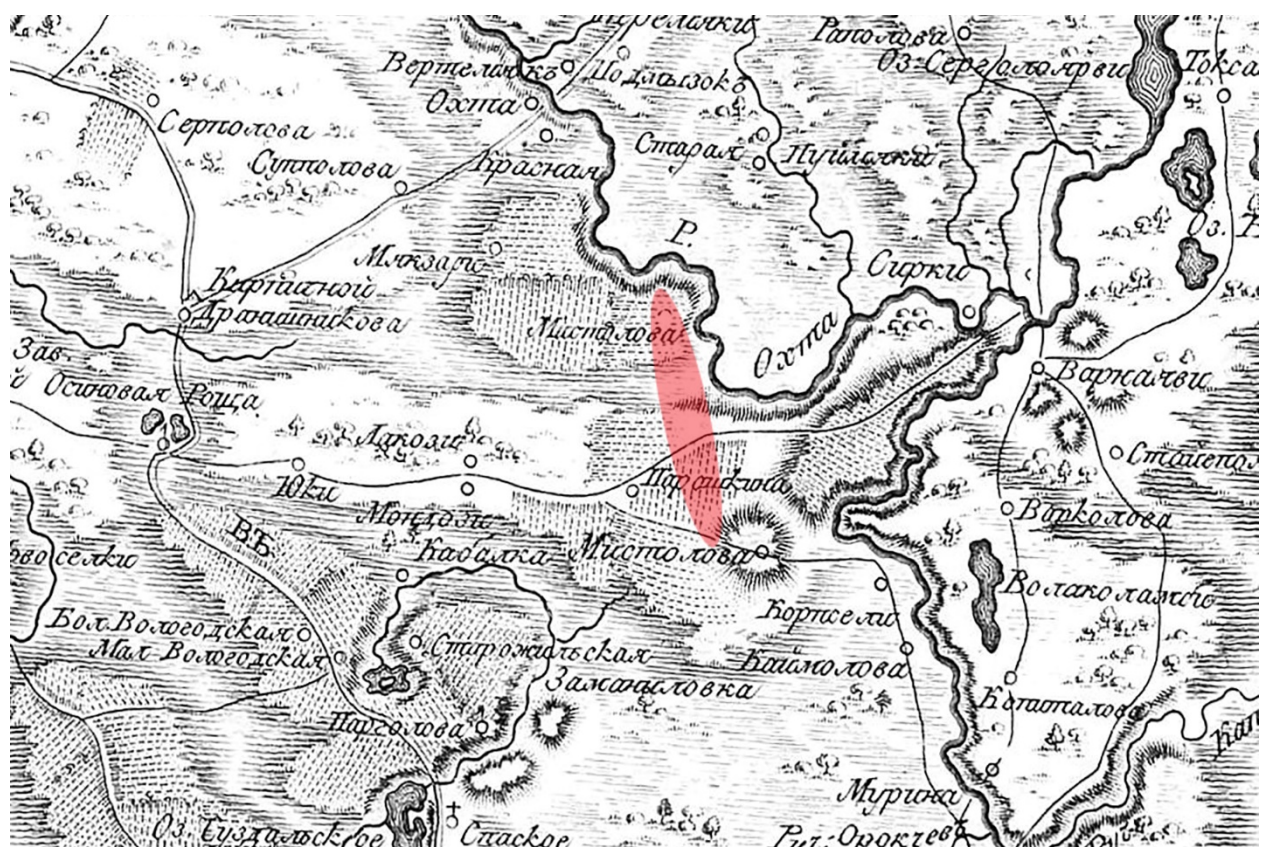


Илл. 4. Фрагмент «Карты Ингерманландии и Карелии 1745 года Ивана Гриммеля» с приблизительным обозначением (выделено цветом) территории обследования.

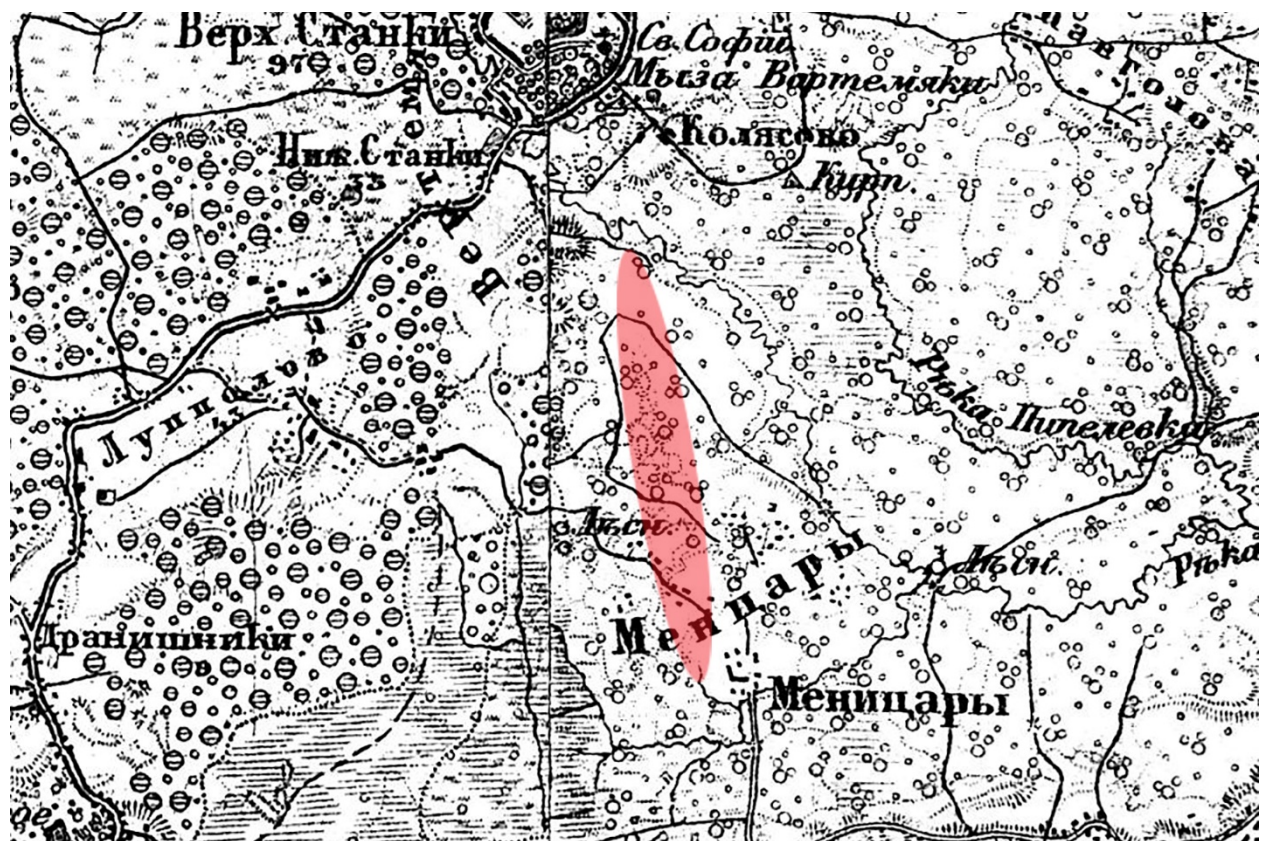


Илл. 5. Фрагмент «Карты Санкт-Петербургской губернии онагож уезда...», 1792 г., с приблизительным обозначением (выделено цветом) территории обследования.

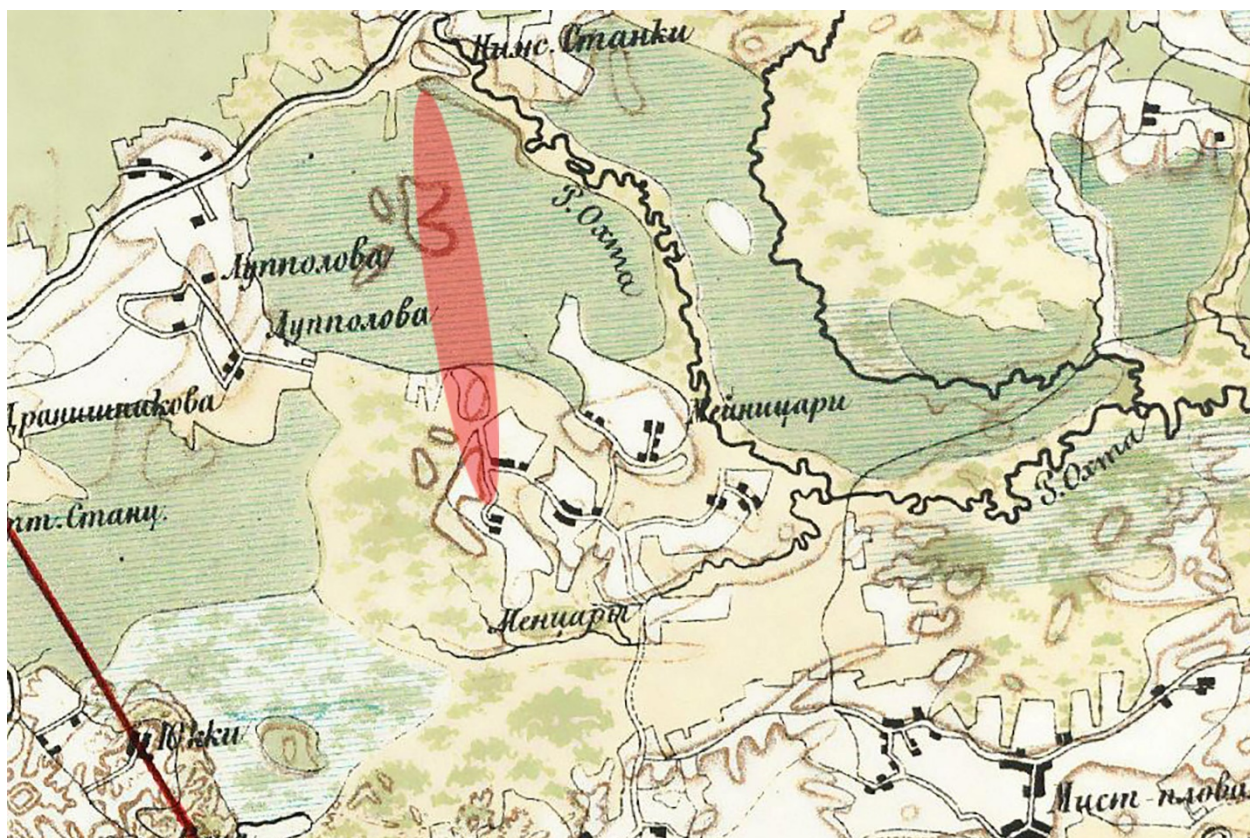




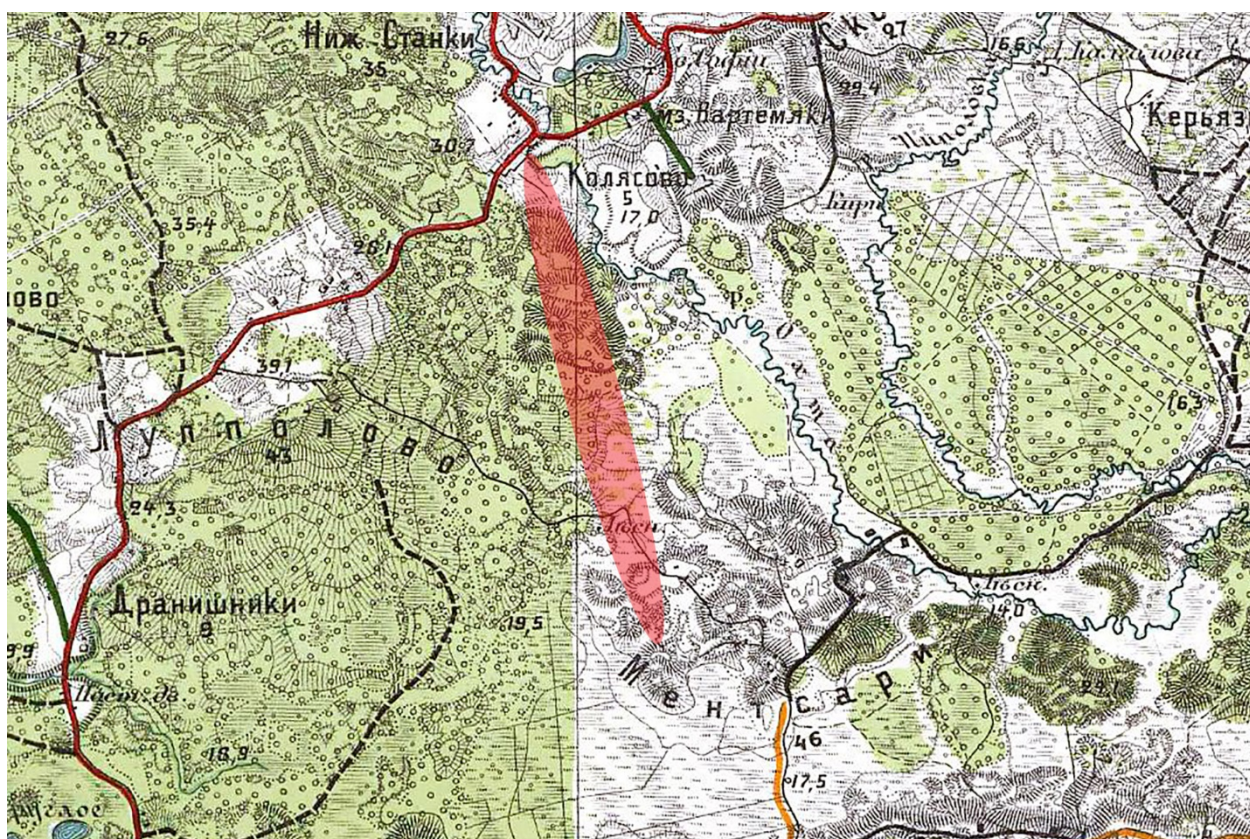
Илл. 6. Фрагмент «Карты окружности Санкт-Петербурга» (картограф Alexander Wilbrecht) (1810 г.), с приблизительным обозначением (выделено цветом) территории обследования.



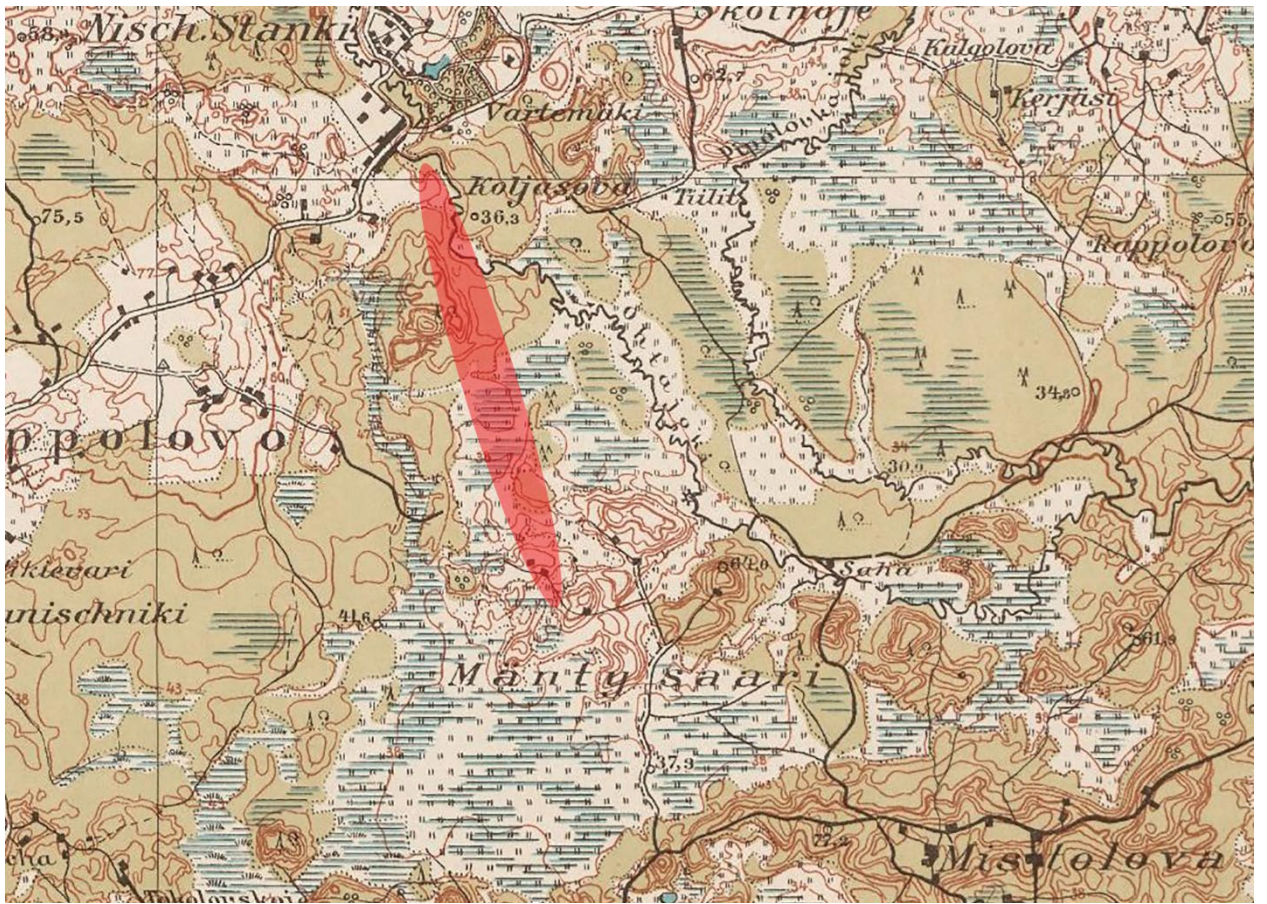
Илл. 7. Фрагмент листа «Топографической карты частей севера Петербургской и Выборгской губерний, хромофотографированной в масштабе 1 вер. в дюйме», 1860-1890 гг., с приблизительным обозначением (выделено цветом) территории обследования.



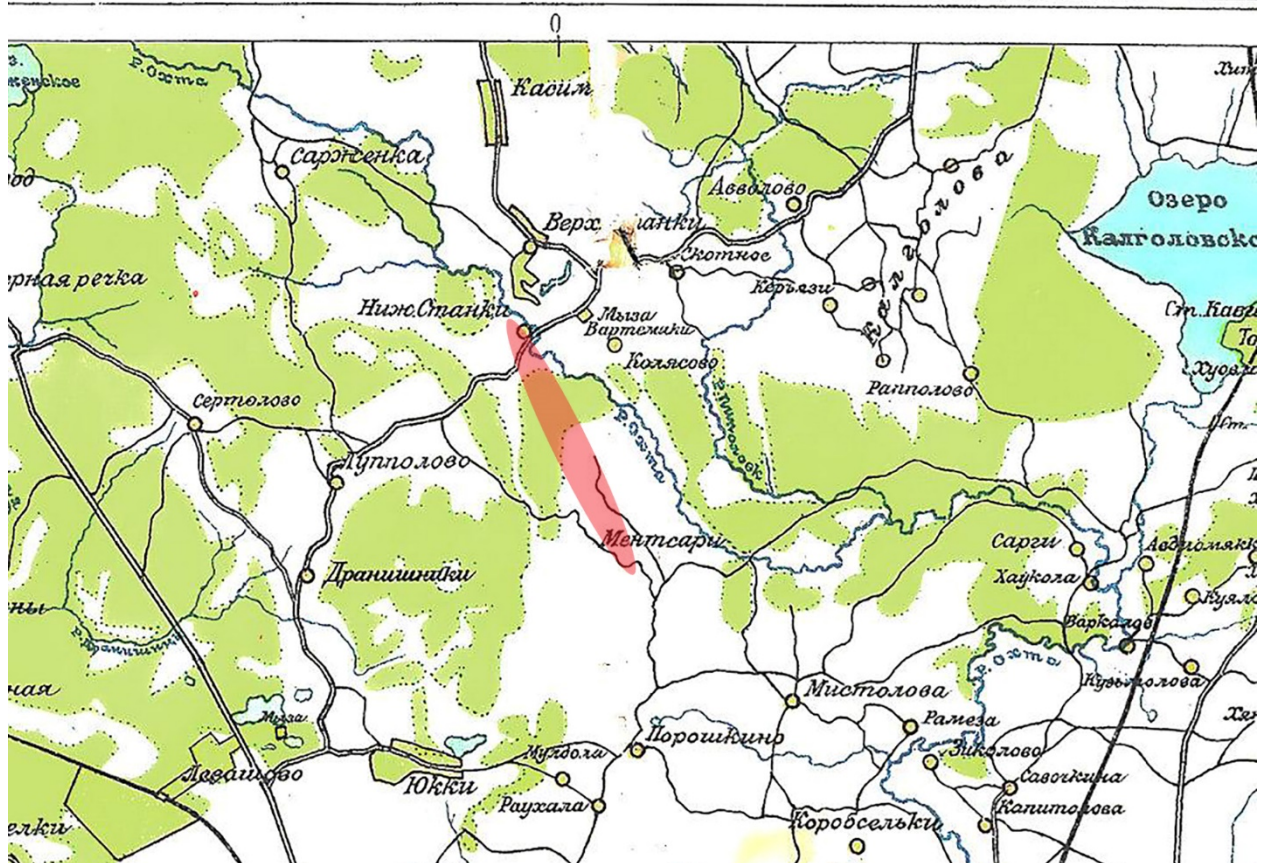
Илл. 8. Фрагмент «Карты юго-восточной части Финляндии и севера Петербургской губернии», 1863 г., с приблизительным обозначением (выделено цветом) территории обследования.



Илл. 9. Фрагмент «Центра Санкт-Петербургской губернии. Карта района маневров», 1913 г., с приблизительным обозначением (выделено цветом) территории обследования.



Илл. 10. Фрагмент финской топографической карты Карельского перешейка, составленной в 1920-1940 гг. с приблизительным обозначением (выделено цветом) территории обследования.



Илл. 11. Фрагмент карты «Окрестности Ленинграда. Издание Гос. Картографического Института», 1930 г., с приблизительным обозначением (выделено цветом) территории обследования.

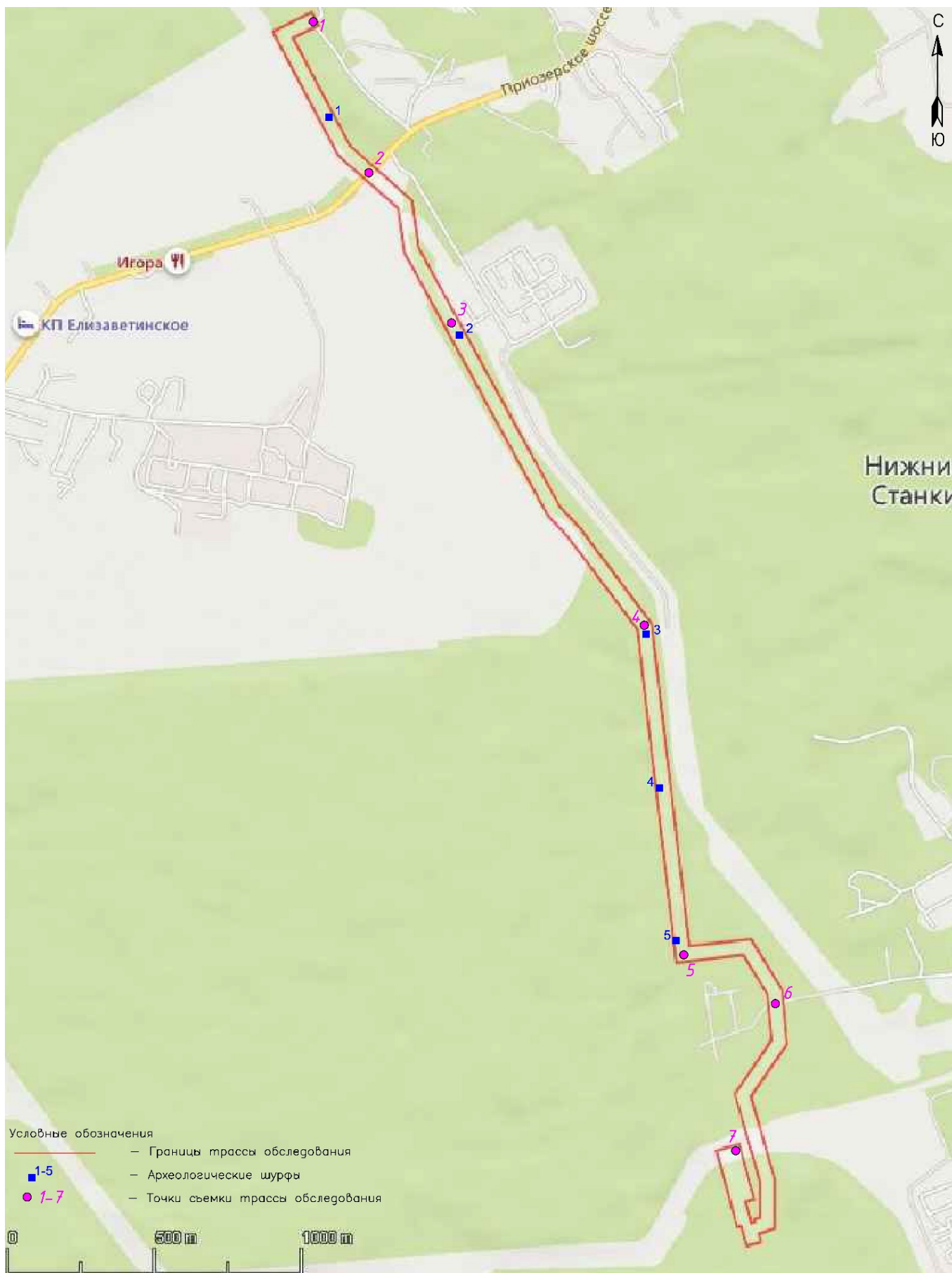
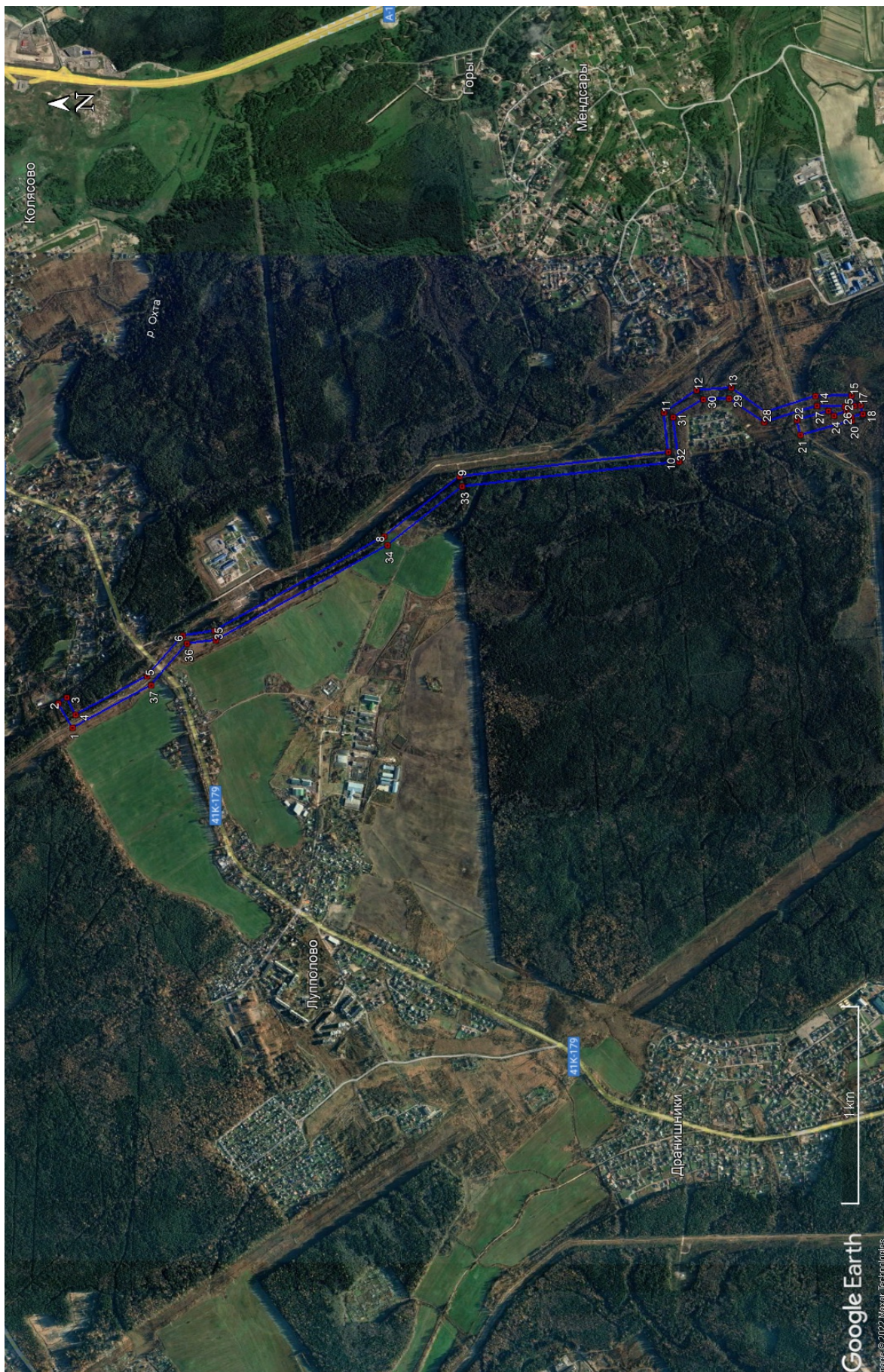


Рис. 12. Ленинградская область, Всеволожский район. Ситуационный план участка обследования с указанием месторасположения точек съемки общих видов трассы обследования и археологических шурфов.



Илл. 13. Участок обследования (выделен синим контуром) на спутниковом снимке. Интернет-сервис Гугл-Планета Земля.



Рис. 14. Ленинградская область, Всеволожский район. Общий вид участка обследования. Точка съемки 1. Вид с востока. 17.11.2022 г.



Рис. 15. Ленинградская область, Всеволожский район. Общий вид участка обследования. Точка съемки 2. Вид с юга юго-востока. 17.11.2022 г.



Рис. 16. Ленинградская область, Всеволожский район. Общий вид участка обследования. Точка съемки 2. Вид с северо-запада. 17.11.2022 г.



Рис. 17. Ленинградская область, Всеволожский район. Общий вид участка обследования. Точка съемки 3. Вид с юго-востока. 17.11.2022 г.



Рис. 18. Ленинградская область, Всеволожский район. Общий вид участка обследования. Точка съемки 3. Вид с северо-запада. 17.11.2022 г.



Рис. 19. Ленинградская область, Всеволожский район. Общий вид участка обследования. Точка съемки 4. Вид с юго-востока. 17.11.2022 г.





Рис. 20. Ленинградская область, Всеволожский район. Общий вид участка обследования. Точка съемки 4. Вид с севера. 17.11.2022 г.



Рис. 21. Ленинградская область, Всеволожский район. Общий вид участка обследования. Точка съемки 5. Вид с юга. 17.11.2022 г.



Рис. 22. Ленинградская область, Всеволожский район. Общий вид участка обследования. Точка съемки 5. Вид с запада. 17.11.2022 г.



Рис. 23. Ленинградская область, Всеволожский район. Общий вид участка обследования. Точка съемки 5. Вид с северо-запада. 17.11.2022 г.



Рис. 24. Ленинградская область, Всеволожский район. Общий вид участка обследования. Точка съемки 6. Вид с юга юго-востока. 17.11.2022 г.



Рис. 25. Ленинградская область, Всеволожский район. Общий вид участка обследования. Точка съемки 6. Вид с севера. 17.11.2022 г.



Рис. 26. Ленинградская область, Всеволожский район. Общий вид участка обследования. Точка съемки 7. Вид с юга юго-запада. 17.11.2022 г.



Рис. 27. Ленинградская область, Всеволожский район. Общий вид участка обследования. Точка съемки 7. Вид с севера северо-запада. 17.11.2022 г.



Рис. 28. Ленинградская область, Всеволожский район. Месторасположение Шурфа 1. До начала работ. Вид с юга. 17.11.2022 г.



Рис. 29. Ленинградская область, Всеволожский район. Общий вид Шурфа 1. Зачистка по материке. Вид с юга. 17.11.2022 г.




Рис. 30. Ленинградская область, Всеволожский район. Шурф 1. Северный борт шурфа. 17.11.2022 г.



Рис. 31. Ленинградская область, Всеволожский район. Месторасположение Шурфа 1. После рекультивации. Вид с юга. 17.11.2022 г.



Рис. 32. Ленинградская область, Всеволожский район. Месторасположение Шурфа 2. До начала работ. Вид с юга. 17.11.2022 г.



Рис. 33. Ленинградская область, Всеволожский район. Общий вид Шурфа 2. Зачистка по материке. Вид с юга. 17.11.2022 г.



Рис. 34. Ленинградская область, Всеволожский район. Шурф 2. Северный борт. 17.11.2022 г.



Рис. 35. Ленинградская область, Всеволожский район. Месторасположение Шурфа 2. После рекультивации. Вид с юга. 17.11.2022 г.





Рис. 36. Ленинградская область, Всеволожский район. Месторасположение Шурфа 3. До начала работ. Вид с юга. 17.11.2022 г.



Рис. 37. Ленинградская область, Всеволожский район. Общий вид Шурфа 3. Зачистка по материке. Вид с юга. 17.11.2022 г.



Рис. 38. Ленинградская область, Всеволожский район. Шурф 3. Северный борт. 17.11.2022 г.



Рис. 39. Ленинградская область, Всеволожский район. Месторасположение Шурфа 3. После рекультивации. Вид с юга. 17.11.2022 г.



Рис. 40. Ленинградская область, Всеволожский район. Месторасположение Шурфа 4. До начала работ. Вид с юга. 17.11.2022 г.



Рис. 41. Ленинградская область, Всеволожский район. Общий вид Шурфа 4. Зачистка по материке. Вид с юга. 17.11.2022 г.




Рис. 42. Ленинградская область, Всеволожский район. Шурф 4. Северный борт. 17.11.2022 г.



Рис. 43. Ленинградская область, Всеволожский район. Месторасположение Шурфа 4. После рекультивации. Вид с юга. 17.11.2022 г.



Рис. 44. Ленинградская область, Всеволожский район. Месторасположение Шурфа 5. До начала работ. Вид с юга. 17.11.2022 г.



Рис. 45. Ленинградская область, Всеволожский район. Общий вид Шурфа 5. Зачистка по материке. Вид с юга. 17.11.2022 г.



Рис. 46. Ленинградская область, Всеволожский район. Шурф 5. Северный борт. 17.11.2022 г.



Рис. 47. Ленинградская область, Всеволожский район. Месторасположение Шурфа 5. После рекультивации. Вид с юга. 17.11.2022 г.



Министерство культуры Российской Федерации

# ОТКРЫТЫЙ ЛИСТ

№ 3040-2022

Настоящий открытый лист выдан:

*Соболеву Владиславу Юрьевичу*

(серия номер паспорта)

на право проведения археологических полевых работ в зоне строительства межпоселкового газопровода от ГРС «Кулой» до п. Кулой, Кулойской ГТ-ТЭЦ и д. Мелединская Вельского района; на земельном участке по объекту «Причальный комплекс для перегрузки материалов в г. Архангельск» в г. Архангельске; реконструкции системы водоснабжения г. Шенкурска Архангельской области; работ по объектам «Расширение магистральных нефтепроводов для увеличения транспортировки нефти в порт Приморск. Лупинг магистрального нефтепровода «Палкино – Приморск», 700–706 км, с сопутствующими сооружениями. ЛРНУ. Реконструкция» в Выборгском районе; «Наружное газоснабжение п. Мельниково Приозерского района» в Приозерском районе; на земельных участках с кадастровыми номерами 47:14:0000000:39681 в п. Аннино Аннинского г.п.; 47:07:1039001:14195 в гп. Янино-1 Запевского г.п. Ломоносовского района Ленинградской области; реконструкции существующего участка газопровода среднего давления, проложенного по улицам пер. Песчаный, ул. Госпитальная, ул. Просвещения и строительства нового участка газопровода среднего давления до ввода в проектируемую газовую котельную по ул. Садовой, д. 27 в г. Павловске г. Санкт-Петербурга; строительства здания школы с дошкольным отделением на 250 мест (150 учеников и 100 детей дошкольного возраста) в п. Смуравьево-2 Гдовского района Псковской области; на земельном участке с кадастровым номером 78:14:0007525:3838 по ул. Киевской в г. Санкт-Петербурге; работ по объектам «Автомобильная дорога М-11 «Нева» Москва – Санкт-Петербург. Строительство скоростной автомобильной дороги Москва – Санкт-Петербург на участке км 58 – км 684 (с последующей эксплуатацией на платной основе)», 7-й этап, км 543 – км 646. Строительство транспортной развязки на км 593 автомобильной дороги М-11 «Нева» Москва – Санкт-Петербург»; «ВЭС Вистино 24,9 МВт» в д. Вистино Кингисеппского района; **Реконструкция ГРС Пригородная к западу от д. Мендсары**; «Яхт-клуб «Нева». Склад для хранения плавучих средств» на земельном участке с кадастровым номером 47:07:0801033:73 по ул. Советской, уч. № 1А в гп. Дубровка Всеволожского района; «Здание общеобразовательного учреждения на территории, ограниченной Пулковским шоссе, Дунайским пр., Московским шоссе и Южным полукольцом Октябрьской железной дороги, в Московском районе (ФЗУ № 24), вместительностью 1100 мест» на территории, ограниченной Пулковским шоссе, Дунайским пр., Московским шоссе и Южным полукольцом Октябрьской железной дороги в Московском районе;

028595

*«Малоэтажные многоквартирные жилые дома со встроенными помещениями», предполагаемые к проектированию и строительству на земельном участке, подлежащем формированию из земельных участков квартала № 2 (по ППТ) с кадастровыми номерами 78:42:0018222:165, 78:42:0018222:164, 78:42:0018222:161, 78:42:0018222:147 в г. Пушкине; на земельном участке с кадастровым номером 78:40:0019185:1202 (участок № 2 по ППТ) по Красносельскому шоссе в п. Стрельна г. Санкт-Петербурга.*

(место проведения археологических полевых работ)

На основании открытого листа

**Соболев Владислав Юрьевич**

(Ф.И.О)

имеет право производить следующие археологические полевые работы:  
*археологические разведки с осуществлением локальных земляных работ на указанной территории в целях выявления объектов археологического наследия, уточнения сведений о них и планирования мероприятий по обеспечению их сохранности.*

Передовое право на проведение археологических полевых работ по данному открытому листу другому лицу запрещается.

Срок действия открытого листа: с 3 ноября 2022 г. по 1 сентября 2023 г.

Дата принятия решения о предоставлении открытого листа: 3 ноября 2022 г.

**Заместитель Министра**

(должность)

*И.А. Преподобная*  
(подпись)

**И.А. Преподобная**

(Ф.И.О.)

Дата 3 ноября 2022 г.

М.П.





## ***ПРИЛОЖЕНИЕ № 2***

к Акту государственной историко-культурной экспертизы документации, за исключением научных отчетов о выполненных археологических полевых работах, содержащей результаты исследований, в соответствии с которыми определяется наличие или отсутствие объектов археологического наследия или объектов, обладающих признаками объекта археологического наследия, на земельных участках, подлежащих воздействию земляных, строительных, мелиоративных и (или) хозяйственных работ, предусмотренных статьей 25 Лесного кодекса Российской Федерации работ по использованию лесов (за исключением работ, указанных в пунктах 3, 4 и 7 части 1 статьи 25 Лесного кодекса Российской Федерации) и иных работ по объекту «Реконструкция ГРС «Пригородная» во Всеволожском районе Ленинградской области

**КОПИЯ ДОГОВОРА № 16/12-22-ДОГ от «10» октября 2022 г.**



4.1.1. Принять выполненную работу с надлежащим качеством и в срок и оплатить Подрядчику установленную стоимость в порядке и на условиях, предусмотренных настоящим Договором, а также Дополнительными соглашениями к Договору.

4.1.2 Заказчик вправе оказывать Подрядчику содействие в выполнении предмета настоящего Договора, в том числе предоставлять необходимые документы и информацию, по письменному требованию Подрядчика.

4.1.3 Заказчик вправе осуществлять контроль за ходом и качеством выполняемых Подрядчиком работ, не вмешиваясь в его оперативно-хозяйственную деятельность.

4.2. *Подрядчик обязуется:*

4.2.1. Своевременно, должным образом, в срок и с надлежащим качеством выполнить принятые на себя обязательства, в соответствии с условиями настоящего Договора, в том числе Технического задания (Приложение №1), а также в соответствии с требованиями, предъявляемыми действующим законодательством.

4.2.2. Передать Заказчику готовую документацию, которая является результатом Работ, в сроки, предусмотренные п.3.1. настоящего Договора.

4.2.3. Подрядчик вправе по своему усмотрению и за свой счет привлекать третьи лица к исполнению Работ, предусмотренных настоящим Договором, отвечая за действия третьих лиц как за свои собственные.

4.2.4. Немедленно предупредить Заказчика обо всех не зависящих от него обстоятельствах, которые могут повлиять на качество выполнения Работы либо создают невозможность завершения Работы в срок.

4.2.5. Передать результат Работы, а также иную документацию разработанную (полученную) в ходе выполнения Работ по настоящему Договору и имеющую непосредственное отношение к результату Работы и необходимую для использования результата Работы, Заказчику.

4.2.6. Не передавать результат Работы третьим лицам без согласия Заказчика.

## **5. ПОРЯДОК СДАЧИ И ПРИЕМКИ РАБОТ**

5.1. В сроки, установленные Дополнительным соглашением, Подрядчик передает уполномоченному представителю Заказчика акт сдачи – приемки выполненных Работ с приложенными к нему документами (на бумажном и электронном носителях).

5.2. Работа считается выполненной после передачи отчета о проведении археологического сопровождения Заказчику и подписания Заказчиком акта сдачи-приемки выполненных работ.

5.3. После подписания акта сдачи-приемки выполненных работ, работы считаются принятыми и должны быть оплачены в соответствии с пунктом 2.3. настоящего договора.

## **6. ОТВЕТСТВЕННОСТЬ СТОРОН**

6.1. При нарушении Подрядчиком сроков сдачи Работ он обязан уплатить пени в размере 0,05% от стоимости Работ за каждый день просрочки, но не более 10% от стоимости работ.

6.2. При задержке Заказчиком платежей за выполненную Работу надлежащим качеством, предусмотренных в настоящем Договоре Заказчик уплачивает пени в размере 0,05% от стоимости работ за каждый день просрочки, но не более 10% от стоимости работ.

6.3. Во всех иных случаях, Стороны несут ответственность за неисполнение или ненадлежащее исполнение своих обязательств по настоящему Договору в соответствии с действующим законодательством Российской Федерации.

6.4. Применение любой меры ответственности, предусмотренной настоящим Договором, равно как и действующим законодательством Российской Федерации, распространяющимися на отношения, регулируемые настоящим Договором, должно сопровождаться направлением претензии (уведомления) на адрес Подрядчика vlad.sobolev@gmail.com, с указанием в ней характера нарушения. Направление указанного

уведомления является обязательным условием. Срок ответа на претензию 10 (Десять) дней с даты получения адресатом.

## **7. ОБСТОЯТЕЛЬСТВА НЕПРЕОДОЛИМОЙ СИЛЫ**

7.1. Ни одна из Сторон не несет ответственности перед другой Стороной за неисполнение или ненадлежащее исполнение обязательств по настоящему Договору, обусловленное действием обстоятельств непреодолимой силы, т.е. чрезвычайных и непредотвратимых при данных условиях обстоятельств, в том числе объявленной или фактической войной, гражданскими волнениями, эпидемиями, блокадами, эмбарго, пожарами, землетрясениями, наводнениями и другими природными стихийными бедствиями, изданием актов органов государственной власти.

7.2. Свидетельство, выданное соответствующим компетентным органом, является достаточным подтверждением наличия и продолжительности действия обстоятельств непреодолимой силы.

7.3. Сторона, которая не исполняет своих обязательств вследствие действия обстоятельств непреодолимой силы, должна не позднее, чем в трехдневный срок известить другую Сторону о таких обстоятельствах и их влиянии на исполнение обязательств по настоящему Договору путем отправления уведомления на адрес официальной электронной почты другой Стороны.

7.4. Если обстоятельства непреодолимой силы действует на протяжении 3 (трех) последовательных месяцев, настоящий Договор может быть расторгнут по соглашению Сторон, либо в порядке, установленном пунктом 8.3. настоящего Договора.

7.5. В случае расторжения настоящего Договора по причине, указанной в пункте 7.4. настоящего Договора, Подрядчик не возвращает Заказчику денежные средства, перечисленные ему в качестве предоплаты, на расчетный счет Заказчика.

## **8. РАЗРЕШЕНИЕ СПОРОВ**

8.1. Все споры, возникающие при исполнении настоящего Договора, решаются Сторонами путем переговоров.

8.2. Если Стороны не придут к соглашению путем переговоров, все споры рассматриваются в претензионном порядке. Срок рассмотрения претензии – 10 (Десять) дней с даты получения претензии.

8.3. В случае если споры не урегулированы Сторонами с помощью переговоров и в претензионном порядке, то они передаются заинтересованной Стороной в арбитражный суд в соответствии с действующим законодательством Российской Федерации.

## **9. ПОРЯДОК ВНЕСЕНИЯ ИЗМЕНЕНИЙ, ДОПОЛНЕНИЙ В ДОГОВОР И ЕГО РАСТОРЖЕНИЯ**

9.1. В настоящий Договор могут быть внесены изменения и дополнения, которые оформляются дополнительными соглашениями к настоящему Договору.

9.2. Настоящий Договор может быть досрочно расторгнут по основаниям, предусмотренным законодательством Российской Федерации и настоящим Договором.

## **10. КОММЕРЧЕСКАЯ ТАЙНА**

10.1. Условия настоящего Договора, а также вся информация, полученная в ходе реализации настоящего Договора, считается конфиденциальной и не подлежит разглашению или передаче третьим лицам, как в период действия настоящего Договора, так и по окончании его действия без согласования с другой Стороной. Исключение составляют сведения, направляемые по оформленному запросу должностных лиц органов государственной власти и управления, судов в соответствии с законодательством РФ.

10.2. Стороны обязуются также не разглашать информацию, включающую:

- техническую информацию, которая к моменту ее разглашения является государственной собственностью Российской Федерации, собственностью Заказчика, Подрядчика или других лиц, участвующих в строительстве Объекта;
- техническую информацию, которая была получена Заказчиком или Подрядчиком от какой-либо третьей стороны, потребовавшей ее неразглашения.

10.3. Финансовая информация не подлежит разглашению.

## 11. ПРОЧИЕ УСЛОВИЯ

11.1. Право собственности на результаты Работ по настоящему Договору принадлежит Заказчику.

11.2. Стороны обязаны информировать друг друга путем отправления уведомления на адрес официальной электронной почты другой Стороны обо всех изменениях, касающихся их юридических адресов, платежных реквизитов, а также о реорганизации, ликвидации, изменениях размера уставного капитала, изменениях в учредительных документах в течение 3-х (трех) рабочих дней со дня получения свидетельства о государственной регистрации этих изменений.

11.3. В случае досрочного расторжения настоящего Договора по основаниям, предусмотренным законодательством Российской Федерации, авансовый платеж Заказчику не возвращается.

11.4. Все приложения к настоящему Договору являются его неотъемлемыми частями.

11.5. Настоящий Договор составлен в двух экземплярах, имеющих одинаковую силу, по одному для каждой из Сторон.

Приложения:

1. Техническое задание;
2. Соглашение о договорной цене.

## 12. ЮРИДИЧЕСКИЕ АДРЕСА И ПЛАТЕЖНЫЕ РЕКВИЗИТЫ СТОРОН

<p><b>Заказчик:</b>          ООО «ГА-Северо-Запад»          194214, Санкт-Петербург, пр. Энгельса,          д. 93, лит. А, оф. 622          ИНН 7802674896 КПП 780201001          Расч.сч. №40702810932310001679          Филиал «Санкт-Петербургский»          АО «Альфа-Банк» в г. Санкт-Петербурге          Кор. сч. 30101810600000000786          БИК 044030786          Тел/факс. 331-94-46; 331-94-47</p>	<p><b>Подрядчик:</b>  <b>Соболев Владислав Юрьевич</b>          Паспорт XXXX XXXX, выдан XX.XX.20XXг.          ТП №XX Отдела УФМС по Санкт-Петербургу и Ленинградской области в Кировском районе г. Санкт-Петербурга, ИНН XXXXXXXXXXXX.          аттестован приказом Министерства культуры РФ от 09.11.2021 № 1809</p>
---	--

Адрес электронной почты: gaszap@yandex.ru

**Заказчик:**

Генеральный директор  
 ООО "ГА-Северо-Запад"



Дик В.В.

М.П.

**Исполнитель:**

Соболев Владислав Юрьевич



Соболев В. Ю.

М.П.





**Утверждаю**  
Генеральный директор  
ООО "ГА-Северо-Запад"

**Согласовано**  
Соболев Владислав Юрьевич

\_\_\_\_\_ Дик В.В.  
М.П.

\_\_\_\_\_ Соболев В. Ю.  
М.П.

### ТЕХНИЧЕСКОЕ ЗАДАНИЕ

на проведение государственной историко-культурной экспертизы земельного участка по объекту: «Реконструкция ГРС «Пригородная» (Российская Федерация, Всеволожский район, Ленинградская область), частично расположенного в границах земельных участков с кадастровыми номерами: 47:00:0000000:1, 47:07:0000000:91534, 47:07:0713001, 47:07:0713001:84, 47:07:0713001:134, 47:07:0713001:138, 47:07:0713001:143, 47:07:0713001:146, 47:07:0713001:198, 47:07:0713001:364, 47:07:0713001:223, 47:07:0713001:144, 47:07:0713001:2179, 47:07:0479002:1921

#### **1. Общие положения**

1.1. **Наименование работы:** проведение государственной историко-культурной экспертизы земельного участка по объекту: «Реконструкция ГРС «Пригородная» (Российская Федерация, Всеволожский район, Ленинградская область), частично расположенного в границах земельных участков с кадастровыми номерами: 47:00:0000000:1, 47:07:0000000:91534, 47:07:0713001, 47:07:0713001:84, 47:07:0713001:134, 47:07:0713001:138, 47:07:0713001:143, 47:07:0713001:146, 47:07:0713001:198, 47:07:0713001:364, 47:07:0713001:223, 47:07:0713001:144, 47:07:0713001:2179, 47:07:0479002:1921.

1.2. **Основание для выполнения работ:** Договор № 16/10-22-ДОГ от 10.10.2022 г.

1.3. **Заказчик:** ИП Аврух Лев Григорьевич.

1.4. **Исполнитель:** Государственный эксперт Соболев Владислав Юрьевич.

**2. Цель работы:** определение возможности проведения земляных, строительных, мелиоративных и хозяйственных работ на земельном участке по объекту: «Реконструкция ГРС «Пригородная» .

#### **3. Основная нормативно-техническая документация:**

3.1. Федеральный закон от 25 июня 2002 № 73-ФЗ (в ред. от 08.03.2015) «Об объектах культурного наследия (памятниках истории и культуры) народов Российской Федерации».

3.2. Федеральный закон от 10.01.2002 № 7-ФЗ (в ред. От 29.06.2015) "Об охране окружающей среды".

3.3. Постановление Совета министров СССР от 16.09.1982 №865 (в ред. От 29.12.1989, с изм. От 25.06.2002) Положение "Об охране и использовании памятников истории и культуры".

3.4. Приказ Минкультуры СССР от 13.05.1986 №203 «Инструкция о порядке учета, обеспечения сохранности, содержания, использования и реставрации недвижимых памятников истории и культуры».

3.5. Методические указания по проведению проектных археологических работ в зонах народнохозяйственного строительства. М., Институт археологии АН СССР, 1990.

3.6. Постановление Правительства РФ от 15 июля 2009 г. № 569 "Об утверждении Положения о государственной историко-культурной экспертизе".

#### **4. Состав работ:**

##### **4.1. Предварительные работы (сбор исходных данных):**

4.1.1. Составление перечня фондовых, архивных источников по состоянию на 2022 год;

4.1.2. Проработка печатных материалов по региону исследований;

4.1.3. Проведение историко-библиографических и архивных исследований;

4.1.4. Составление исторической справки по территории;

4.1.5. Изучение, анализ и обобщение полученных материалов;

4.3.8. Составление отчетной документации;

4.3.9. Передача отчетной документации Заказчику.

##### **5. Отчетная документация.**

5.1. Акт государственной историко-культурной экспертизы земельного участка по объекту: «Реконструкция ГРС «Пригородная» (Российская Федерация, Всеволожский район, Ленинградская область), частично расположенного в границах земельных участков с кадастровыми номерами: 47:00:0000000:1, 47:07:0000000:91534, 47:07:0713001, 47:07:0713001:84, 47:07:0713001:134, 47:07:0713001:138, 47:07:0713001:143, 47:07:0713001:146, 47:07:0713001:198, 47:07:0713001:364, 47:07:0713001:223, 47:07:0713001:144, 47:07:0713001:2179, 47:07:0479002:1921.

##### **6. Технические требования к выполнению работ.**

6.1. Отчетная документация должна соответствовать требованиям Постановления Правительства РФ от 15 июля 2009 г. № 569 "Об утверждении Положения о государственной историко-культурной экспертизе.

6.2. Окончательная отчетная документация по работам сдается в 2 экземплярах на бумажных носителях, 1 экземпляре в электронном виде.

### ***ПРИЛОЖЕНИЕ № 3***

к Акту государственной историко-культурной экспертизы документации, за исключением научных отчетов о выполненных археологических полевых работах, содержащей результаты исследований, в соответствии с которыми определяется наличие или отсутствие объектов археологического наследия или объектов, обладающих признаками объекта археологического наследия, на земельных участках, подлежащих воздействию земляных, строительных, мелиоративных и (или) хозяйственных работ, предусмотренных статьей 25 Лесного кодекса Российской Федерации работ по использованию лесов (за исключением работ, указанных в пунктах 3, 4 и 7 части 1 статьи 25 Лесного кодекса Российской Федерации) и иных работ по объекту «Реконструкция ГРС «Пригородная» во Всеволожском районе Ленинградской области

**КОПИЯ ДОКУМЕНТОВ ОБ АТТЕСТАЦИИ ГОСУДАРСТВЕННОГО ЭКСПЕРТА**





**МИНИСТЕРСТВО КУЛЬТУРЫ  
РОССИЙСКОЙ ФЕДЕРАЦИИ**

**ПРИКАЗ**

*от 9 ноября 2021 г.*

Москва

№ 1809

**Об аттестации экспертов по проведению государственной  
историко-культурной экспертизы**

В соответствии с Федеральным законом от 25 июня 2002 г. № 73-ФЗ «Об объектах культурного наследия (памятниках истории и культуры) народов Российской Федерации», пунктом 9 Положения о государственной историко-культурной экспертизе, утвержденного постановлением Правительства Российской Федерации от 15 июля 2009 г. № 569, Положением о порядке аттестации экспертов по проведению государственной историко-культурной экспертизы, утвержденным приказом Минкультуры России от 26 августа 2010 г. № 563 (в редакции приказа Минкультуры России от 17 октября 2011 г. № 1003), руководствуясь Положением об аттестационной комиссии Минкультуры России, утвержденным приказом Минкультуры России от 29 декабря 2011 г. № 1276, протоколами заседания аттестационной комиссии Министерства культуры Российской Федерации по аттестации экспертов по проведению государственной историко-культурной экспертизы от 26 октября 2021 г., от 27 октября 2021 г., п р и к а з ы в а ю:

1. Аттестовать экспертов по проведению государственной историко-культурной экспертизы согласно приложению к настоящему приказу.

2. Департаменту государственной охраны культурного наследия (Р.А.Рыбало) обеспечить размещение информации об аттестованных экспертах на официальном сайте Минкультуры России в сети Интернет.

3. Контроль за исполнением настоящего приказа оставляю за собой.

Первый заместитель Министра



С.Г.Обрывалин

Приложение  
к приказу Министерства культуры  
Российской Федерации  
от « 9 » ноября 2021 г.  
№ 1809

Аттестованные эксперты по проведению  
государственной историко-культурной экспертизы

№ п / п	Фамилия, имя, отчество соискателя	Решение о присвоении статуса аттестованного эксперта:
1.	Барашев Михаил Анатольевич	<ul style="list-style-type: none"> <li>- выявленные объекты культурного наследия в целях обоснования целесообразности включения данных объектов в реестр.</li> <li>- документы, обосновывающие включение объектов культурного наследия в реестр;</li> <li>- документы, обосновывающие изменение категории историко-культурного значения объекта культурного наследия.</li> </ul>
2.	Васютин Олег Иванович	<ul style="list-style-type: none"> <li>- выявленные объекты культурного наследия в целях обоснования целесообразности включения данных объектов в реестр.</li> <li>- документы, обосновывающие включение объектов культурного наследия в реестр;</li> <li>- проектная документация на проведение работ по сохранению объектов культурного наследия;</li> <li>документация или разделы документации, обосновывающие меры по обеспечению сохранности объекта культурного наследия, включенного в реестр, выявленного объекта культурного наследия либо объекта, обладающего признаками объекта культурного наследия, при проведении земляных, мелиоративных, хозяйственных работ, указанных в статье 30 Федерального закона от 25.06.2002 № 73-ФЗ «Об объектах культурного наследия (памятниках истории и культуры) народов Российской Федерации» (далее – Федеральный закон) работ по использованию лесов и иных работ в границах территории объекта культурного наследия либо на земельном участке, непосредственно связанном с земельным участком в границах территории объекта культурного наследия.</li> </ul>

		хозяйственных работ, указанных в статье 30 Федерального закона работ по использованию лесов и иных работ в границах территории объекта культурного наследия либо на земельном участке, непосредственно связанном с земельным участком в границах территории объекта культурного наследия.
28.	Соболев Владислав Юрьевич	<ul style="list-style-type: none"> <li>- выявленные объекты культурного наследия в целях обоснования целесообразности включения данных объектов в реестр;</li> <li>- документы, обосновывающие включение объектов культурного наследия в реестр;</li> <li>- документы, обосновывающие исключение объектов культурного наследия из реестра;</li> <li>- земли, подлежащие воздействию земляных, строительных, мелиоративных, хозяйственных работ, предусмотренных статьей 25 Лесного кодекса Российской Федерации работ по использованию лесов (за исключением работ, указанных в пунктах 3, 4 и 7 части 1 статьи 25 Лесного кодекса Российской Федерации) и иных работ, в случае, если указанные земли расположены в границах территорий, утвержденных в соответствии с пунктом 34.2 пункта 1 статьи 9 Федерального закона;</li> <li>- документация или разделы документации, обосновывающие меры по обеспечению сохранности объекта культурного наследия, включенного в реестр, выявленного объекта культурного наследия либо объекта, обладающего признаками объекта культурного наследия, при проведении земляных, мелиоративных, хозяйственных работ, указанных в статье 30 Федерального закона работ по использованию лесов и иных работ в границах территории объекта культурного наследия либо на земельном участке, непосредственно связанном с земельным участком в границах территории объекта культурного наследия;</li> <li>- документация, за исключением научных отчетов о выполненных археологических полевых работах, содержащая результаты исследований, в соответствии с которыми определяется наличие или отсутствие объектов, обладающих признаками объекта культурного наследия, на земельных участках, подлежащих воздействию земляных, строительных, мелиоративных, хозяйственных работ, указанных в статье 30 Федерального закона работ по использованию лесов и иных работ.</li> </ul>

#### ***ПРИЛОЖЕНИЕ № 4***

к Акту государственной историко-культурной экспертизы документации, за исключением научных отчетов о выполненных археологических полевых работах, содержащей результаты исследований, в соответствии с которыми определяется наличие или отсутствие объектов археологического наследия или объектов, обладающих признаками объекта археологического наследия, на земельных участках, подлежащих воздействию земляных, строительных, мелиоративных и (или) хозяйственных работ, предусмотренных статьей 25 Лесного кодекса Российской Федерации работ по использованию лесов (за исключением работ, указанных в пунктах 3, 4 и 7 части 1 статьи 25 Лесного кодекса Российской Федерации) и иных работ по объекту «Реконструкция ГРС «Пригородная» во Всеволожском районе Ленинградской области

**КОПИИ ДОКУМЕНТОВ, ПРЕДОСТАВЛЕННЫХ ЗАКАЗЧИКОМ**



АДМИНИСТРАЦИЯ  
ЛЕНИНГРАДСКОЙ ОБЛАСТИ

КОМИТЕТ ПО СОХРАНЕНИЮ  
КУЛЬТУРНОГО НАСЛЕДИЯ  
ЛЕНИНГРАДСКОЙ ОБЛАСТИ

191311, Санкт-Петербург, ул. Смольного, д.3  
Тел./факс: 8 (812) 539-45-00  
E-mail: okn@lenreg.ru

Генеральному директору  
ООО «Спецгеосервис»

**А.И. Куликову**

[nvkulikova@sgs.spb.ru](mailto:nvkulikova@sgs.spb.ru)

06.10.2022 № 01-09-6733/2022-0-1

На № \_\_\_\_\_ от \_\_\_\_\_

Информация о наличии или отсутствии объектов культурного наследия, включенных в единый государственный реестр объектов культурного наследия (памятников истории и культуры) народов Российской Федерации, и выявленных объектов культурного наследия на землях, подлежащих воздействию земляных, строительных, мелиоративных, хозяйственных работ, предусмотренных статьей 25 Лесного кодекса Российской Федерации работ по использованию лесов (за исключением работ, указанных в пунктах 3, 4 и 7 части 1 статьи 25 Лесного кодекса Российской Федерации) и иных работ

На основании заявления от 16.09.2022 № б/н (вх. от 19.09.2022 № 01-09-6733/2022) в отношении земельного участка, расположенного по адресу: Российская Федерация, Всеволожский район, Ленинградская область, объект: «Реконструкция ГРС «Пригородная» частично расположен в границах земельных участков с кадастровыми номерами: 47:00:0000000:1, 47:07:0000000:91534, 47:07:0713001, 47:07:0713001:84, 47:07:0713001:134, 47:07:0713001:138, 47:07:0713001:143, 47:07:0713001:146, 47:07:0713001:198, 47:07:0713001:364, 47:07:0713001:223, 47:07:0713001:144, 47:07:0713001:2179, 47:07:0479002:1921, площадь (кв.м.): 26,5 Га (далее – Испрашиваемая территория), сообщаем.

1. Информация о наличии/отсутствии объектов культурного наследия, включенных в единый государственный реестр объектов культурного наследия (памятников истории и культуры) народов Российской Федерации (далее - реестр), выявленные объекты культурного наследия либо объекты, обладающие признаками объекта культурного наследия:

В границах Испрашиваемой территории отсутствуют объекты культурного наследия, включенные в реестр, выявленные объекты культурного наследия, включенные в Перечень выявленных объектов культурного наследия, расположенных на территории Ленинградской области.

Сведениями об отсутствии в границах Испрашиваемой территории объектов археологического наследия и объектов, обладающих признаками объекта археологического наследия, комитет по сохранению культурного наследия Ленинградской области (далее – Комитет) не располагает.

2. Информация о расположении/частичном расположении/либо отсутствии расположения земельного участка в границах защитных зон, в границах территорий объектов культурного наследия, включенных в реестр, в границах территорий выявленных объектов культурного наследия, в границах зон охраны объектов культурного наследия, включенных в реестр, в границах территорий исторических поселений, имеющих особое значение для истории и культуры Российской Федерации:

Испрашиваемая территория расположена вне границ защитных зон, вне границ территорий объектов культурного наследия, включенных в реестр, выявленных объектов культурного наследия, вне границ зон охраны объектов культурного наследия, включенных в реестр, вне границ территорий исторических поселений.

2.1. Описание режимов использования земельного участка (ограничения, обременения):

Испрашиваемая территория не относится к землям историко-культурного назначения, правовой режим которых регулируется земельным законодательством Российской Федерации и Федеральным законом от 25.06.2002 № 73-ФЗ «Об объектах культурного наследия (памятниках истории и культуры) народов Российской Федерации» (далее – Федеральный закон № 73-ФЗ).

3. Информация о наличии/отсутствии данных о проведенных историко-культурных исследованиях:

Сведения о проведенных историко-культурных исследованиях в отношении Испрашиваемой территории отсутствуют.

4. Информация о необходимости/либо отсутствии необходимости проведения государственной историко-культурной экспертизы:

В целях определения наличия или отсутствия объектов археологического наследия либо объектов, обладающих признаками объекта археологического наследия, согласно ст.28 Федерального закона от 25.06.2002 № 73-ФЗ «Об объектах культурного наследия (памятников истории и культуры) народов Российской Федерации» (далее – Федеральный закон №73-ФЗ) на земельных участках, землях лесного фонда или в границах водных объектов или их частей, подлежащих воздействию земляных, строительных, мелиоративных, хозяйственных работ, проводится государственная историко-культурная экспертиза (до начала указанных работ).

В соответствии с п. 56 ст. 26 Федерального закона от 03.08.2018 № 342-ФЗ «О внесении изменений в градостроительный кодекс Российской Федерации и отдельные законодательные акты Российской Федерации» (далее – Федеральный закон № 342-ФЗ) до утверждения в соответствии с пп. 34.2, п. 1 ст. 9 Федерального закона № 73-ФЗ границ территорий, в отношении которых у федеральных органов государственной власти, органов государственной власти субъектов Российской Федерации и органов местного самоуправления, уполномоченных в области сохранения, использования, популяризации и государственной охраны объектов культурного наследия, имеются основания предполагать наличие на таких территориях объектов археологического наследия либо объектов, обладающих признаками объекта археологического наследия, государственная историко-культурная экспертиза проводится в соответствии с абзацем девятым ст. 28, абзацем третьим ст. 30, п. 3 ст. 31 Федерального закона № 73-ФЗ (в редакции, действовавшей до дня официального опубликования Федерального

закона № 342-ФЗ).

Учитывая изложенное, Заказчик работ в соответствии со ст. 5.1, 28, 30, 31, 32, 36, 45.1 Федерального закона № 73-ФЗ, п.56 ст.26 Федерального закона № 342-ФЗ обязан:

- обеспечить проведение и финансирование государственной историко-культурной экспертизы земельного участка, подлежащего воздействию земляных, строительных, хозяйственных и иных работ, путем археологической разведки, в порядке, установленном ст. 45.1 Федерального закона № 73-ФЗ;

- представить в Комитет документацию, подготовленную на основании археологических полевых работ, содержащую результаты исследований, в соответствии с которыми определяется наличие или отсутствие объектов археологического наследия и объектов, обладающих признаками объекта археологического наследия, на земельном участке, подлежащем воздействию земляных, строительных, хозяйственных и иных работ, а также заключение государственной историко-культурной экспертизы указанной документации (либо земельного участка).

В случае обнаружения в границах земельного участка, подлежащего воздействию земляных, строительных, хозяйственных и иных работ объектов, обладающих признаками объекта археологического наследия, и после принятия Комитетом решения о включении данного объекта в перечень выявленных объектов культурного наследия:

- разработать в составе проектной документации раздел об обеспечении сохранности выявленного объекта культурного наследия или о проведении спасательных археологических работ или проект обеспечения сохранности выявленного объекта культурного наследия либо план проведения спасательных археологических полевых работ, включающих оценку воздействия проводимых работ на указанный объект культурного наследия (далее документация или раздел документации, обосновывающий меры по обеспечению сохранности выявленного объекта культурного (археологического) наследия);

- получить по документации или разделу документации, обосновывающей меры по обеспечению сохранности выявленного объекта культурного наследия заключение государственной историко-культурной экспертизы и представить его совместно с указанной документацией в Комитет на согласование;

- обеспечить реализацию согласованной Комитетом документации, обосновывающей меры по обеспечению сохранности выявленного объекта культурного (археологического) наследия.

Дополнительная информация:

Порядок организации, проведения и рассмотрения заключения государственной историко-культурной экспертизы определен Положением о государственной историко-культурной экспертизе, утвержденным Постановлением Правительства Российской Федерации от 15.07.2009 № 569. Со списком аттестованных экспертов можно ознакомиться на официальном сайте Министерства культуры Российской Федерации: [mkrf.ru](http://mkrf.ru).

Заместитель председателя комитета



Г.Е. Лазарева



## КАТАЛОГ

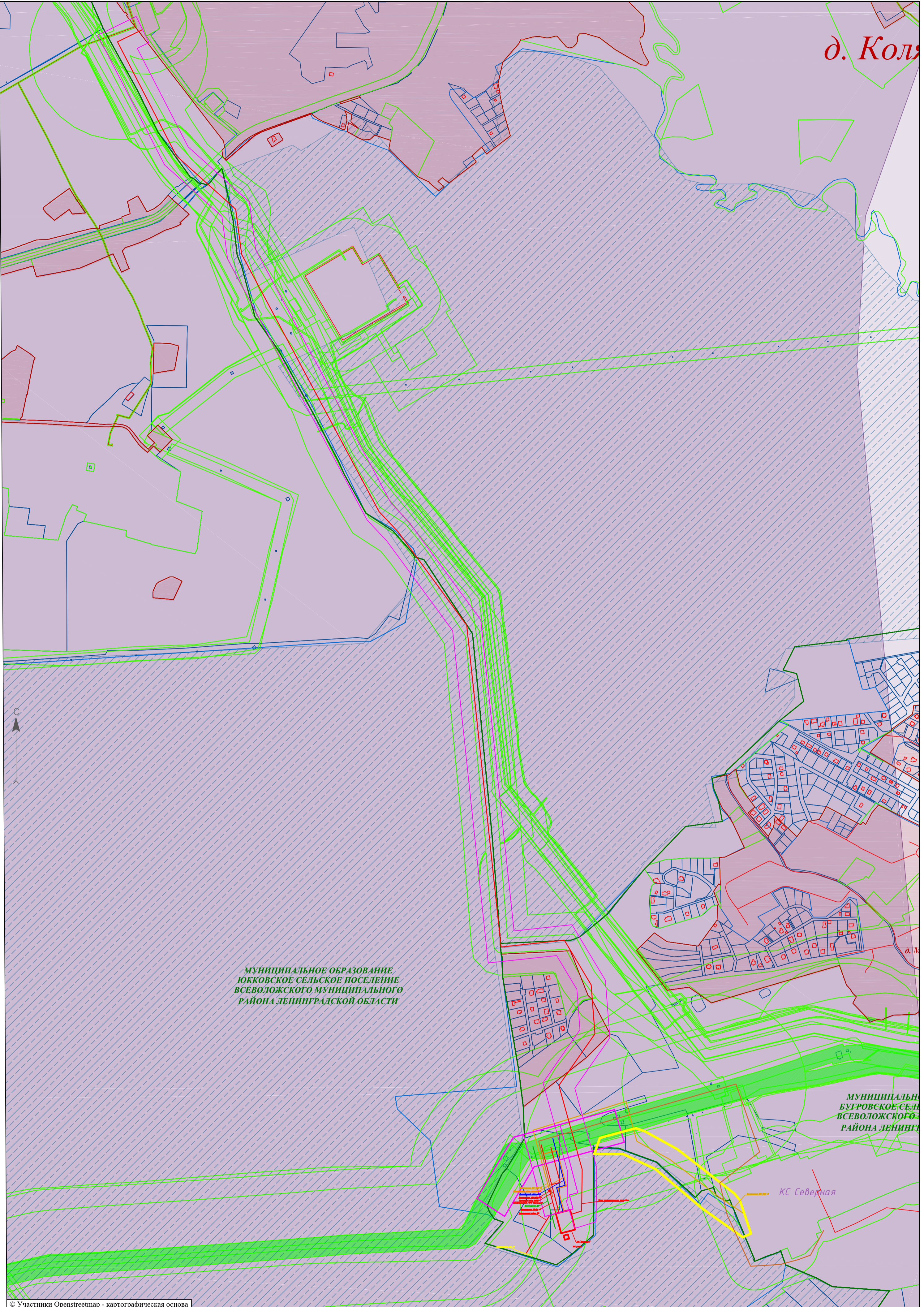
координат углов поворота границ площадки инженерных изысканий

N	МСК-47		WGS 84	
	X	Y	Lat	Lon
1	457498.59	2215254.52	60°7'38.828"	30°19'21.542"
2	457494.88	2215240.63	60°7'38.704"	30°19'20.645"
3	457752.32	2215173.29	60°7'47.001"	30°19'16.125"
4	457773.37	2215250.47	60°7'47.705"	30°19'21.111"
5	457587.71	2215299.04	60°7'41.721"	30°19'24.371"
6	457580.12	2215270.02	60°7'41.467"	30°19'22.496"
7	457507.64	2215288.98	60°7'39.131"	30°19'23.768"
8	457510.97	2215301.76	60°7'39.242"	30°19'24.594"
9	457519.92	2215299.43	60°7'39.531"	30°19'24.438"
10	457525.75	2215318.06	60°7'39.725"	30°19'25.640"
11	457646.94	2215319.38	60°7'43.641"	30°19'25.652"
12	457942.85	2215237.45	60°7'53.177"	30°19'20.163"
13	458122.32	2215362.69	60°7'59.014"	30°19'28.165"
14	458275.76	2215350.92	60°8'3.968"	30°19'27.308"
15	458410.33	2215270.18	60°8'8.291"	30°19'21.996"
16	458386.13	2215044.02	60°8'7.439"	30°19'7.361"
17	459508.27	2214923.99	60°8'43.658"	30°18'58.888"
18	459822.78	2214692.93	60°8'53.748"	30°18'43.719"
19	459893.20	2214626.61	60°8'56.003"	30°18'39.377"
20	460783.28	2214150.85	60°9'24.611"	30°18'7.981"
21	460933.13	2214131.12	60°9'29.446"	30°18'6.606"
22	461112.95	2213931.19	60°9'35.192"	30°17'53.532"
23	461531.36	2213714.80	60°9'48.642"	30°17'39.235"
24	461595.65	2213846.52	60°9'50.761"	30°17'47.733"
25	461550.72	2213868.45	60°9'49.317"	30°17'49.184"
26	461508.87	2213782.72	60°9'47.937"	30°17'43.653"
27	461144.03	2213971.41	60°9'36.209"	30°17'56.119"
28	460957.96	2214178.28	60°9'30.263"	30°18'9.648"
29	460798.83	2214199.23	60°9'25.129"	30°18'11.107"
30	459922.64	2214667.57	60°8'56.967"	30°18'42.013"
31	459854.84	2214731.42	60°8'54.796"	30°18'46.193"
32	459527.01	2214972.27	60°8'44.279"	30°19'2.005"
33	458441.17	2215088.41	60°8'9.231"	30°19'10.202"
34	458463.44	2215296.63	60°8'10.015"	30°19'23.676"
35	458291.36	2215399.87	60°8'4.487"	30°19'30.470"
36	458108.34	2215413.91	60°7'58.578"	30°19'31.491"
37	457933.52	2215291.92	60°7'52.892"	30°19'23.697"
38	457653.47	2215369.46	60°7'43.867"	30°19'28.891"
39	457488.88	2215367.66	60°7'38.549"	30°19'28.875"
40	457471.84	2215313.22	60°7'37.982"	30°19'25.360"
41	457443.57	2215320.60	60°7'37.071"	30°19'25.855"
42	457431.00	2215272.24	60°7'36.650"	30°19'22.731"

Схема участка с указанием углов поворота границ площадки инженерных изысканий



д. Колы



МУНИЦИПАЛЬНОЕ ОБРАЗОВАНИЕ  
 ЮККОВСКОЕ СЕЛЬСКОЕ ПОСЕЛЕНИЕ  
 ВСЕВОЛОЖСКОГО МУНИЦИПАЛЬНОГО  
 РАЙОНА ЛЕНИНГРАДСКОЙ ОБЛАСТИ

МУНИЦИПАЛЬН  
 БУГРОВСКОЕ СЕЛ  
 ВСЕВОЛОЖСКОГО  
 РАЙОНА ЛЕНИНГ

КС Северная

© Участники Openstreetmap - картографическая основа  
 свободно распространяемая лицензия openstreetmap.org

Создано	
Взаим.№	
Подп. и дата	
Инв.№подл.	

Изм.	№ч.	Лист	№док.	Подпись	Дата

Реконструкция ГРС Пригородная

75

Лист

Формат А2



Генеральному директору  
ООО «ГА-Северо-Запад»  
Дику В.В.

**Общество с ограниченной  
ответственностью  
(ООО «Спецгеосервис»)**

ул. Кораблестроителей, д.23, к.2, кв.118  
г. Санкт-Петербург, Российская Федерация, 199226  
тел. (812) 939-93-00 info@sgs.spb.ru  
ИНН 7801299314 КПП 780101001  
ОГРН 1167847063999 ОКПО 34365676

11.01.2023 № 2-2023

на № \_\_\_\_\_ от \_\_\_\_\_

/ по объекту: «Реконструкция ГРС  
Пригородная»/

**Уважаемый Виктор Викторович!**

Сообщаем Вам, что в соответствии с частью 10.1 статьи 1 Градостроительного кодекса Российской Федерации объект: «Реконструкция ГРС Пригородная» является линейным объектом.

Согласно части 1 статьи 57.3 Градостроительного кодекса Российской Федерации градостроительный план земельного участка выдается в целях обеспечения субъектов градостроительной деятельности информацией, необходимой для архитектурно-строительного проектирования, строительства, реконструкции объектов капитального строительства в границах земельного участка.

В соответствии со Статьей 41 Градостроительного кодекса Российской Федерации, п. 1 Постановления Правительства РФ от 12 ноября 2020 г. N 1816 "Об утверждении перечня случаев, при которых для строительства, реконструкции линейного объекта не требуется подготовка документации по планировке территории, перечня случаев, при которых для строительства, реконструкции объекта капитального строительства не требуется получение разрешения на строительство, внесении изменений в перечень видов объектов, размещение которых может осуществляться на землях или земельных участках, находящихся в государственной или муниципальной собственности, без предоставления земельных участков и установления сервитутов, и о признании утратившими силу некоторых актов Правительства Российской Федерации", разработка ГПЗУ для линейных объектов не предусмотрена.

**Генеральный директор  
ООО «Спецгеосервис»**

**Куликов А.И.**

*Н.Н. Ефимова*  
8 (911) 9084452, 8 (812)9389917

## Выписка из Единого государственного реестра недвижимости об объекте недвижимости

**Сведения о характеристиках объекта недвижимости**

На основании запроса от 18.08.2022 г., поступившего на рассмотрение 18.08.2022 г., сообщаем, что согласно записям Единого государственного реестра недвижимости:

<b>Земельный участок</b>			
(вид объекта недвижимости)			
Лист № ___ Раздела <b>1</b>	Всего листов раздела <b>1</b> : ___	Всего разделов: ___	Всего листов выписки: ___
<b>18.08.2022 № 99/2022/488231958</b>			
Кадастровый номер:		<b>47:07:0479002:1921</b>	

Номер кадастрового квартала:	47:07:0479002
Дата присвоения кадастрового номера:	04.03.2020
Ранее присвоенный государственный учетный номер:	данные отсутствуют
Адрес:	Российская Федерация, Ленинградская область, Всеволожский муниципальный район
Площадь:	1974587 +/- 492 кв. м
Кадастровая стоимость, руб.:	11906759.61
Кадастровые номера расположенных в пределах земельного участка объектов недвижимости:	47:07:0000000:82503, 47:07:0000000:11304, 47:07:0000000:94130, 47:07:0000000:90450, 47:16:0000000:28040, 47:00:0000000:1693, 47:27:0000000:13019
Кадастровые номера объектов недвижимости, из которых образован объект недвижимости:	47:07:0479002:588
Кадастровые номера образованных объектов недвижимости:	данные отсутствуют
Сведения о включении объекта недвижимости в состав предприятия как имущественного комплекса:	

Государственный регистратор		ФГИС ЕГРН
полное наименование должности	подпись	инициалы, фамилия

М.П.

Выписка из Единого государственного реестра недвижимости об объекте недвижимости  
Сведения о характеристиках объекта недвижимости

<b>Земельный участок</b>			
(вид объекта недвижимости)			
Лист № ____ Раздела <b>1</b>	Всего листов раздела <b>1</b> : ____	Всего разделов: ____	Всего листов выписки: ____
<b>18.08.2022 № 99/2022/488231958</b>			
Кадастровый номер:		<b>47:07:0479002:1921</b>	

Категория земель:	Земли сельскохозяйственного назначения
Виды разрешенного использования:	для сельскохозяйственного использования
Сведения о кадастровом инженере:	Фурса Екатерина Александровна №78-11-0200
Сведения о лесах, водных объектах и об иных природных объектах, расположенных в пределах земельного участка:	данные отсутствуют
Сведения о том, что земельный участок полностью или частично расположен в границах зоны с особыми условиями использования территории или территории объекта культурного наследия	данные отсутствуют
Сведения о том, что земельный участок расположен в границах особой экономической зоны, территории опережающего социально-экономического развития, зоны территориального развития в Российской Федерации, игровой зоны:	данные отсутствуют
Сведения о том, что земельный участок расположен в границах особо охраняемой природной территории, охотничьих угодий, лесничеств, лесопарков:	данные отсутствуют
Сведения о результатах проведения государственного земельного надзора:	данные отсутствуют
Сведения о расположении земельного участка в границах территории, в отношении которой утвержден проект межевания территории:	данные отсутствуют

Государственный регистратор		ФГИС ЕГРН
полное наименование должности	подпись	инициалы, фамилия

М.П.

Выписка из Единого государственного реестра недвижимости об объекте недвижимости  
Сведения о характеристиках объекта недвижимости

<b>Земельный участок</b>			
<small>(вид объекта недвижимости)</small>			
Лист № ____ Раздела <b>1</b>	Всего листов раздела <b>1</b> : ____	Всего разделов: ____	Всего листов выписки: ____
<b>18.08.2022 № 99/2022/488231958</b>			
Кадастровый номер:		<b>47:07:0479002:1921</b>	

Условный номер земельного участка:	данные отсутствуют
Сведения о принятии акта и (или) заключении договора, предусматривающих предоставление в соответствии с земельным законодательством исполнительным органом государственной власти или органом местного самоуправления находящегося в государственной или муниципальной собственности земельного участка для строительства наемного дома социального использования или наемного дома коммерческого использования:	данные отсутствуют
Сведения о том, что земельный участок или земельные участки образованы на основании решения об изъятии земельного участка и (или) расположенного на нем объекта недвижимости для государственных или муниципальных нужд:	данные отсутствуют
Сведения о том, что земельный участок образован из земель или земельного участка, государственная собственность на которые не разграничена:	данные отсутствуют
Сведения о наличии земельного спора о местоположении границ земельных участков:	данные отсутствуют
Статус записи об объекте недвижимости:	Сведения об объекте недвижимости имеют статус "актуальные"
Особые отметки:	Сведения необходимые для заполнения раздела 3.1 отсутствуют.
Получатель выписки:	Зейслер Марина Анатольевна

Государственный регистратор		ФГИС ЕГРН
полное наименование должности	подпись	инициалы, фамилия

М.П.

Выписка из Единого государственного реестра недвижимости об объекте недвижимости  
Сведения о зарегистрированных правах

<b>Земельный участок</b>	
<small>(вид объекта недвижимости)</small>	
Лист № ___ Раздела <b>2</b>	Всего листов раздела <b>2</b> : ___
Всего разделов: ___	Всего листов выписки: ___
<b>18.08.2022.№ 99/2022/488231958</b>	
Кадастровый номер:	<b>47:07:0479002:1921</b>
1. Правообладатель (правообладатели):	1.1. Общество с ограниченной ответственностью "СПК Пригородный", ИНН: 7802630747
2. Вид, номер и дата государственной регистрации права:	2.1. Собственность, № 47:07:0479002:1921-47/001/2020-1 от 04.03.2020
3. Ограничение прав и обременение объекта недвижимости:	не зарегистрировано
4. Договоры участия в долевом строительстве:	данные отсутствуют
5. Заявленные в судебном порядке права требования:	данные отсутствуют
6. Сведения о возражении в отношении зарегистрированного права:	данные отсутствуют
7. Сведения о наличии решения об изъятии объекта недвижимости для государственных и муниципальных нужд:	данные отсутствуют
8. Сведения о невозможности государственной регистрации без личного участия правообладателя или его законного представителя:	
9. Правопритязания и сведения о наличии поступивших, но не рассмотренных заявлений о проведении государственной регистрации права (перехода, прекращения права), ограничения права или обременения объекта недвижимости, сделки в отношении объекта недвижимости:	данные отсутствуют
10. Сведения об осуществлении государственной регистрации сделки, права, ограничения права без необходимого в силу закона согласия третьего лица, органа:	данные отсутствуют
11. Сведения о невозможности государственной регистрации перехода, прекращения, ограничения права на земельный участок из земель сельскохозяйственного назначения:	

Государственный регистратор		ФГИС ЕГРН
полное наименование должности	подпись	инициалы, фамилия

М.П.



Выписка из Единого государственного реестра недвижимости об объекте недвижимости  
**Описание местоположения земельного участка**

<b>Земельный участок</b>			
(вид объекта недвижимости)			
Лист № ___ Раздела <b>3</b>	Всего листов раздела <b>3</b> : ___	Всего разделов: ___	Всего листов выписки: ___
<b>18.08.2022 № 99/2022/488231958</b>			
Кадастровый номер:		<b>47:07:0479002:1921</b>	

План (чертеж, схема) земельного участка			
			
Масштаб 1: данные отсутствуют	Условные обозначения:		

Государственный регистратор		ФГИС ЕГРН
полное наименование должности	подпись	инициалы, фамилия

М.П.

Выписка из Единого государственного реестра недвижимости об объекте недвижимости  
**Описание местоположения земельного участка**

<b>Земельный участок</b>			
(вид объекта недвижимости)			
Лист № ___ Раздела <b>3</b>	Всего листов раздела <b>3</b> : ___	Всего разделов: ___	Всего листов выписки: ___
<b>18.08.2022 № 99/2022/488231958</b>			
Кадастровый номер:		<b>47:07:0479002:1921</b>	

План (чертеж, схема) земельного участка



Масштаб 1: данные отсутствуют

Условные обозначения:

Государственный регистратор		ФГИС ЕГРН
полное наименование должности	подпись	инициалы, фамилия

М.П.

Выписка из Единого государственного реестра недвижимости об объекте недвижимости  
**Описание местоположения земельного участка**

<b>Земельный участок</b>			
(вид объекта недвижимости)			
Лист № ___ Раздела <b>3.2</b>	Всего листов раздела <b>3.2</b> : ___	Всего разделов: ___	Всего листов выписки: ___
<b>18.08.2022.№ 99/2022/488231958</b>			
Кадастровый номер:		<b>47:07:0479002:1921</b>	

Сведения о характерных точках границы земельного участка				
Система координат				
Зона №				
Номер точки	Координаты		Описание закрепления на местности	Средняя квадратическая погрешность определения координат характерных точек границ земельного участка, м
	X	Y		
1	2	3	4	5
1	460051.32	2212697.81	данные отсутствуют	данные отсутствуют
2	460022.5	2212764.65	данные отсутствуют	данные отсутствуют
3	460069.96	2212786.01	данные отсутствуют	данные отсутствуют
4	460023.13	2212824.46	данные отсутствуют	данные отсутствуют
5	460077.78	2212865.69	данные отсутствуют	данные отсутствуют
6	460042.22	2212961.12	данные отсутствуют	данные отсутствуют
7	460015.39	2212950.42	данные отсутствуют	данные отсутствуют
8	459998.35	2212961.85	данные отсутствуют	данные отсутствуют
9	459966.2	2212951.54	данные отсутствуют	данные отсутствуют
10	459954.19	2212985.39	данные отсутствуют	данные отсутствуют
11	459957.1	2212996.06	данные отсутствуют	данные отсутствуют
12	459995.15	2213082.56	данные отсутствуют	данные отсутствуют
13	460018.6	2213218.89	данные отсутствуют	данные отсутствуют
14	459986.98	2213252.55	данные отсутствуют	данные отсутствуют
15	459968.45	2213304.88	данные отсутствуют	данные отсутствуют

Государственный регистратор		ФГИС ЕГРН
полное наименование должности	подпись	инициалы, фамилия

М.П.

Выписка из Единого государственного реестра недвижимости об объекте недвижимости  
**Описание местоположения земельного участка**

<b>Земельный участок</b>			
<small>(вид объекта недвижимости)</small>			
Лист № ___ Раздела <b>3.2</b>	Всего листов раздела <b>3.2</b> : ___	Всего разделов: ___	Всего листов выписки: ___
<b>18.08.2022.№ 99/2022/488231958</b>			
Кадастровый номер:		<b>47:07:0479002:1921</b>	

Сведения о характерных точках границы земельного участка				
Система координат				
Зона №				
Номер точки	Координаты		Описание закрепления на местности	Средняя квадратическая погрешность определения координат характерных точек границ земельного участка, м
	X	Y		
1	2	3	4	5
16	459952	2213332.65	данные отсутствуют	данные отсутствуют
17	459929.88	2213346.48	данные отсутствуют	данные отсутствуют
18	459912.39	2213349.5	данные отсутствуют	данные отсутствуют
19	459809.47	2213334.25	данные отсутствуют	данные отсутствуют
20	459678.34	2213137.95	данные отсутствуют	данные отсутствуют
21	459405.18	2213137.95	данные отсутствуют	данные отсутствуют
22	459433.66	2213362.81	данные отсутствуют	данные отсутствуют
23	459427.22	2213575.02	данные отсутствуют	данные отсутствуют
24	459807.48	2213574.35	данные отсутствуют	данные отсутствуют
25	459866.45	2213612.95	данные отсутствуют	данные отсутствуют
26	459875.19	2213632.99	данные отсутствуют	данные отсутствуют
27	459842.94	2213779.19	данные отсутствуют	данные отсутствуют
28	459822.81	2213778.21	данные отсутствуют	данные отсутствуют
29	459819.03	2213787.36	данные отсутствуют	данные отсутствуют
30	459797.43	2213862.73	данные отсутствуют	данные отсутствуют

Государственный регистратор		ФГИС ЕГРН
полное наименование должности	подпись	инициалы, фамилия

М.П.

Выписка из Единого государственного реестра недвижимости об объекте недвижимости  
**Описание местоположения земельного участка**

<b>Земельный участок</b>			
(вид объекта недвижимости)			
Лист № __ Раздела <b>3.2</b>	Всего листов раздела <b>3.2</b> : __	Всего разделов: __	Всего листов выписки: __
<b>18.08.2022.№ 99/2022/488231958</b>			
Кадастровый номер:		<b>47:07:0479002:1921</b>	

Сведения о характерных точках границы земельного участка				
Система координат				
Зона №				
Номер точки	Координаты		Описание закрепления на местности	Средняя квадратическая погрешность определения координат характерных точек границ земельного участка, м
	X	Y		
1	2	3	4	5
31	459794.14	2213867.48	данные отсутствуют	данные отсутствуют
32	459763.48	2214015.08	данные отсутствуют	данные отсутствуют
33	459778.5	2214022.14	данные отсутствуют	данные отсутствуют
34	459909.08	2214039.54	данные отсутствуют	данные отсутствуют
35	459944.14	2213950.33	данные отсутствуют	данные отсутствуют
36	460044.14	2213966.07	данные отсутствуют	данные отсутствуют
37	460100.51	2213882.72	данные отсутствуют	данные отсутствуют
38	460112.22	2213895.1	данные отсутствуют	данные отсутствуют
39	460155.9	2213937.18	данные отсутствуют	данные отсутствуют
40	460204.47	2213887.42	данные отсутствуют	данные отсутствуют
41	460181.64	2213864.82	данные отсутствуют	данные отсутствуют
42	460334.64	2213866.66	данные отсутствуют	данные отсутствуют
43	460332.77	2213985.35	данные отсутствуют	данные отсутствуют
44	460545.24	2213988.6	данные отсутствуют	данные отсутствуют
45	460547.25	2213849.02	данные отсутствуют	данные отсутствуют

Государственный регистратор		ФГИС ЕГРН
полное наименование должности	подпись	инициалы, фамилия

М.П.

Выписка из Единого государственного реестра недвижимости об объекте недвижимости  
**Описание местоположения земельного участка**

<b>Земельный участок</b>			
<small>(вид объекта недвижимости)</small>			
Лист № __ Раздела <b>3.2</b>	Всего листов раздела <b>3.2</b> : __	Всего разделов: __	Всего листов выписки: __
<b>18.08.2022.№ 99/2022/488231958</b>			
Кадастровый номер:		<b>47:07:0479002:1921</b>	

Сведения о характерных точках границы земельного участка				
Система координат				
Зона №				
Номер точки	Координаты		Описание закрепления на местности	Средняя квадратическая погрешность определения координат характерных точек границ земельного участка, м
	X	Y		
1	2	3	4	5
46	460493.73	2213874.4	данные отсутствуют	данные отсутствуют
47	460486.57	2213874.15	данные отсутствуют	данные отсутствуют
48	460382.34	2213871.09	данные отсутствуют	данные отсутствуют
49	460360.64	2213870.46	данные отсутствуют	данные отсутствуют
50	460347.4	2213869.19	данные отсутствуют	данные отсутствуют
51	460354.73	2213861.28	данные отсутствуют	данные отсутствуют
52	460369.84	2213841.56	данные отсутствуют	данные отсутствуют
53	460349.15	2213822.05	данные отсутствуют	данные отсутствуют
54	460348.2	2213800.8	данные отсутствуют	данные отсутствуют
55	460327.87	2213753.06	данные отсутствуют	данные отсутствуют
56	460298.44	2213725.12	данные отсутствуют	данные отсутствуют
57	460242.24	2213663.34	данные отсутствуют	данные отсутствуют
58	460227.86	2213652.57	данные отсутствуют	данные отсутствуют
59	460220.23	2213650.75	данные отсутствуют	данные отсутствуют
60	460212.39	2213640.56	данные отсутствуют	данные отсутствуют

Государственный регистратор		ФГИС ЕГРН
полное наименование должности	подпись	инициалы, фамилия

М.П.

Выписка из Единого государственного реестра недвижимости об объекте недвижимости  
**Описание местоположения земельного участка**

<b>Земельный участок</b>			
<small>(вид объекта недвижимости)</small>			
Лист № __ Раздела <b>3.2</b>	Всего листов раздела <b>3.2</b> : __	Всего разделов: __	Всего листов выписки: __
<b>18.08.2022.№ 99/2022/488231958</b>			
Кадастровый номер:		<b>47:07:0479002:1921</b>	

Сведения о характерных точках границы земельного участка				
Система координат				
Зона №				
Номер точки	Координаты		Описание закрепления на местности	Средняя квадратическая погрешность определения координат характерных точек границ земельного участка, м
	X	Y		
1	2	3	4	5
61	460219.78	2213513.39	данные отсутствуют	данные отсутствуют
62	460223.05	2213415.11	данные отсутствуют	данные отсутствуют
63	460229.03	2213417.22	данные отсутствуют	данные отсутствуют
64	460233.55	2213421.17	данные отсутствуют	данные отсутствуют
65	460307.15	2213436.4	данные отсутствуют	данные отсутствуют
66	460309.63	2213436.87	данные отсутствуют	данные отсутствуют
67	460309.13	2213438.76	данные отсутствуют	данные отсутствуют
68	460367.59	2213449.12	данные отсутствуют	данные отсутствуют
69	460424.98	2213460.83	данные отсутствуют	данные отсутствуют
70	460435.22	2213465.91	данные отсутствуют	данные отсутствуют
71	460449.11	2213449.8	данные отсутствуют	данные отсутствуют
72	460478.23	2213404.98	данные отсутствуют	данные отсутствуют
73	460462.69	2213398.81	данные отсутствуют	данные отсутствуют
74	460457.84	2213385.47	данные отсутствуют	данные отсутствуют
75	460402.57	2213317.36	данные отсутствуют	данные отсутствуют

Государственный регистратор		ФГИС ЕГРН
полное наименование должности	подпись	инициалы, фамилия

М.П.

Выписка из Единого государственного реестра недвижимости об объекте недвижимости  
**Описание местоположения земельного участка**

<b>Земельный участок</b>			
<small>(вид объекта недвижимости)</small>			
Лист № <u>   </u> Раздела <b>3.2</b>	Всего листов раздела <b>3.2</b> : <u>   </u>	Всего разделов: <u>   </u>	Всего листов выписки: <u>   </u>
<b>18.08.2022.№ 99/2022/488231958</b>			
Кадастровый номер:		<b>47:07:0479002:1921</b>	

Сведения о характерных точках границы земельного участка				
Система координат				
Зона №				
Номер точки	Координаты		Описание закрепления на местности	Средняя квадратическая погрешность определения координат характерных точек границ земельного участка, м
	X	Y		
1	2	3	4	5
76	460387.89	2213301.33	данные отсутствуют	данные отсутствуют
77	460369.23	2213286.16	данные отсутствуют	данные отсутствуют
78	460356.82	2213275.12	данные отсутствуют	данные отсутствуют
79	460317.79	2213237.02	данные отсутствуют	данные отсутствуют
80	460309.25	2213229.66	данные отсутствуют	данные отсутствуют
81	460317.65	2213212.14	данные отсутствуют	данные отсутствуют
82	460318.71	2213186.49	данные отсутствуют	данные отсутствуют
83	460300.8	2213152.86	данные отсутствуют	данные отсутствуют
84	460351.16	2213086.76	данные отсутствуют	данные отсутствуют
85	460408.09	2213066.82	данные отсутствуют	данные отсутствуют
86	460447.03	2213117.19	данные отсутствуют	данные отсутствуют
87	460472.58	2213090.43	данные отсутствуют	данные отсутствуют
88	460488.32	2213084.2	данные отсутствуют	данные отсутствуют
89	460515.22	2213071.99	данные отсутствуют	данные отсутствуют
90	460521.36	2213065.3	данные отсутствуют	данные отсутствуют

Государственный регистратор		ФГИС ЕГРН
полное наименование должности	подпись	инициалы, фамилия

М.П.



Выписка из Единого государственного реестра недвижимости об объекте недвижимости  
**Описание местоположения земельного участка**

<b>Земельный участок</b>			
(вид объекта недвижимости)			
Лист № __ Раздела <b>3.2</b>	Всего листов раздела <b>3.2</b> : __	Всего разделов: __	Всего листов выписки: __
<b>18.08.2022.№ 99/2022/488231958</b>			
Кадастровый номер:		<b>47:07:0479002:1921</b>	

Сведения о характерных точках границы земельного участка				
Система координат				
Зона №				
Номер точки	Координаты		Описание закрепления на местности	Средняя квадратическая погрешность определения координат характерных точек границ земельного участка, м
	X	Y		
1	2	3	4	5
91	460546.8	2213103.69	данные отсутствуют	данные отсутствуют
92	460567.61	2213113.22	данные отсутствуют	данные отсутствуют
93	460582.35	2213153.03	данные отсутствуют	данные отсутствуют
94	460626.69	2213187.3	данные отсутствуют	данные отсутствуют
95	460646.63	2213213.23	данные отсутствуют	данные отсутствуют
96	460653.81	2213222.52	данные отсутствуют	данные отсутствуют
97	460680.34	2213235.83	данные отсутствуют	данные отсутствуют
98	460704.15	2213301.77	данные отсутствуют	данные отсутствуют
99	460706	2213312.54	данные отсутствуют	данные отсутствуют
100	460719.91	2213349.9	данные отсутствуют	данные отсутствуют
101	460750.97	2213459.1	данные отсутствуют	данные отсутствуют
102	460714.39	2213469.95	данные отсутствуют	данные отсутствуют
103	460720.05	2213502.07	данные отсутствуют	данные отсутствуют
104	460728.93	2213548.81	данные отсутствуют	данные отсутствуют
105	460743.69	2213620.61	данные отсутствуют	данные отсутствуют

Государственный регистратор		ФГИС ЕГРН
полное наименование должности	подпись	инициалы, фамилия

М.П.

Выписка из Единого государственного реестра недвижимости об объекте недвижимости  
**Описание местоположения земельного участка**

<b>Земельный участок</b>			
(вид объекта недвижимости)			
Лист № __ Раздела <b>3.2</b>	Всего листов раздела <b>3.2</b> : __	Всего разделов: __	Всего листов выписки: __
<b>18.08.2022.№ 99/2022/488231958</b>			
Кадастровый номер:		<b>47:07:0479002:1921</b>	

Сведения о характерных точках границы земельного участка				
Система координат				
Зона №				
Номер точки	Координаты		Описание закрепления на местности	Средняя квадратическая погрешность определения координат характерных точек границ земельного участка, м
	X	Y		
1	2	3	4	5
106	460765.37	2213670.98	данные отсутствуют	данные отсутствуют
107	460772.87	2213688.55	данные отсутствуют	данные отсутствуют
108	460785.14	2213716.75	данные отсутствуют	данные отсутствуют
109	460792.32	2213733.62	данные отсутствуют	данные отсутствуют
110	460729.67	2213762.66	данные отсутствуют	данные отсутствуют
111	460742.44	2213789.22	данные отсутствуют	данные отсутствуют
112	460766.56	2213777.7	данные отсутствуют	данные отсутствуют
113	460770.46	2213778.09	данные отсутствуют	данные отсутствуют
114	460802.29	2213765.2	данные отсутствуют	данные отсутствуют
115	460813.48	2213774.88	данные отсутствуют	данные отсутствуют
116	460828.39	2213818.55	данные отсутствуют	данные отсутствуют
117	460845.93	2213859.54	данные отсутствуют	данные отсутствуют
118	460873.49	2213912.21	данные отсутствуют	данные отсутствуют
119	460881.84	2213937.99	данные отсутствуют	данные отсутствуют
120	460888.2	2213954.41	данные отсутствуют	данные отсутствуют

Государственный регистратор		ФГИС ЕГРН
полное наименование должности	подпись	инициалы, фамилия

М.П.

Выписка из Единого государственного реестра недвижимости об объекте недвижимости  
**Описание местоположения земельного участка**

<b>Земельный участок</b>			
<small>(вид объекта недвижимости)</small>			
Лист № <u>    </u> Раздела <b>3.2</b>	Всего листов раздела <b>3.2</b> : <u>    </u>	Всего разделов: <u>    </u>	Всего листов выписки: <u>    </u>
<b>18.08.2022.№ 99/2022/488231958</b>			
Кадастровый номер:		<b>47:07:0479002:1921</b>	

Сведения о характерных точках границы земельного участка				
Система координат				
Зона №				
Номер точки	Координаты		Описание закрепления на местности	Средняя квадратическая погрешность определения координат характерных точек границ земельного участка, м
	X	Y		
1	2	3	4	5
121	460895.1	2213967.77	данные отсутствуют	данные отсутствуют
122	460899.19	2213963.11	данные отсутствуют	данные отсутствуют
123	460928.43	2213994.78	данные отсутствуют	данные отсутствуют
124	460946.88	2213973.74	данные отсутствуют	данные отсутствуют
125	460972.62	2213997.79	данные отсутствуют	данные отсутствуют
126	461010.25	2214028.8	данные отсутствуют	данные отсутствуют
127	461024.55	2214051.76	данные отсутствуют	данные отсутствуют
128	461036.28	2214065.76	данные отсутствуют	данные отсутствуют
129	461086.51	2214107.46	данные отсутствуют	данные отсутствуют
130	460905.04	2214146.23	данные отсутствуют	данные отсутствуют
131	460787.27	2214160.05	данные отсутствуют	данные отсутствуют
132	460749.87	2214175.33	данные отсутствуют	данные отсутствуют
133	460704.7	2214187.5	данные отсутствуют	данные отсутствуют
134	460576.56	2214221	данные отсутствуют	данные отсутствуют
135	460459.16	2214303.26	данные отсутствуют	данные отсутствуют

Государственный регистратор		ФГИС ЕГРН
полное наименование должности	подпись	инициалы, фамилия

М.П.

Выписка из Единого государственного реестра недвижимости об объекте недвижимости  
**Описание местоположения земельного участка**

<b>Земельный участок</b>			
(вид объекта недвижимости)			
Лист № __ Раздела <b>3.2</b>	Всего листов раздела <b>3.2</b> : __	Всего разделов: __	Всего листов выписки: __
<b>18.08.2022.№ 99/2022/488231958</b>			
Кадастровый номер:		<b>47:07:0479002:1921</b>	

Сведения о характерных точках границы земельного участка				
Система координат				
Зона №				
Номер точки	Координаты		Описание закрепления на местности	Средняя квадратическая погрешность определения координат характерных точек границ земельного участка, м
	X	Y		
1	2	3	4	5
136	460249.08	2214418.77	данные отсутствуют	данные отсутствуют
137	460081.03	2214507.58	данные отсутствуют	данные отсутствуют
138	460036.69	2214527.36	данные отсутствуют	данные отсутствуют
139	459902.65	2214601.77	данные отсутствуют	данные отсутствуют
140	459842	2214694.57	данные отсутствуют	данные отсутствуют
141	459765.86	2214762.05	данные отсутствуют	данные отсутствуют
142	459752.68	2214769.58	данные отсутствуют	данные отсутствуют
143	459735.66	2214766.77	данные отсутствуют	данные отсутствуют
144	459535.95	2214716.27	данные отсутствуют	данные отсутствуют
145	459549.81	2214681.33	данные отсутствуют	данные отсутствуют
146	459489.78	2214634.86	данные отсутствуют	данные отсутствуют
147	459471.95	2214608.56	данные отсутствуют	данные отсутствуют
148	459475.44	2214571.13	данные отсутствуют	данные отсутствуют
149	459455.1	2214229.44	данные отсутствуют	данные отсутствуют
150	459455.76	2214196.95	данные отсутствуют	данные отсутствуют

Государственный регистратор		ФГИС ЕГРН
полное наименование должности	подпись	инициалы, фамилия

М.П.

Выписка из Единого государственного реестра недвижимости об объекте недвижимости  
**Описание местоположения земельного участка**

<b>Земельный участок</b>			
(вид объекта недвижимости)			
Лист № __ Раздела <b>3.2</b>	Всего листов раздела <b>3.2</b> : __	Всего разделов: __	Всего листов выписки: __
<b>18.08.2022.№ 99/2022/488231958</b>			
Кадастровый номер:		<b>47:07:0479002:1921</b>	

Сведения о характерных точках границы земельного участка				
Система координат				
Зона №				
Номер точки	Координаты		Описание закрепления на местности	Средняя квадратическая погрешность определения координат характерных точек границ земельного участка, м
	X	Y		
1	2	3	4	5
151	459439.12	2213979.52	данные отсутствуют	данные отсутствуют
152	459431.48	2213818.41	данные отсутствуют	данные отсутствуют
153	459431.69	2213715.34	данные отсутствуют	данные отсутствуют
154	459417.2	2213707	данные отсутствуют	данные отсутствуют
155	459383.51	2213236.19	данные отсутствуют	данные отсутствуют
156	459342.08	2212646.31	данные отсутствуют	данные отсутствуют
157	459333.98	2212503.96	данные отсутствуют	данные отсутствуют
158	459336.43	2212502.13	данные отсутствуют	данные отсутствуют
159	459330.23	2212494.23	данные отсутствуют	данные отсутствуют
160	459217.03	2212442.79	данные отсутствуют	данные отсутствуют
161	459215.15	2212434.01	данные отсутствуют	данные отсутствуют
162	459228.1	2212401.52	данные отсутствуют	данные отсутствуют
163	459042.95	2212380.02	данные отсутствуют	данные отсутствуют
164	459043.4	2212379.46	данные отсутствуют	данные отсутствуют
165	459035.48	2212373.03	данные отсутствуют	данные отсутствуют

Государственный регистратор		ФГИС ЕГРН
полное наименование должности	подпись	инициалы, фамилия

М.П.

Выписка из Единого государственного реестра недвижимости об объекте недвижимости  
**Описание местоположения земельного участка**

<b>Земельный участок</b>			
<small>(вид объекта недвижимости)</small>			
Лист № __ Раздела <b>3.2</b>	Всего листов раздела <b>3.2</b> : __	Всего разделов: __	Всего листов выписки: __
<b>18.08.2022.№ 99/2022/488231958</b>			
Кадастровый номер:		<b>47:07:0479002:1921</b>	

Сведения о характерных точках границы земельного участка				
Система координат				
Зона №				
Номер точки	Координаты		Описание закрепления на местности	Средняя квадратическая погрешность определения координат характерных точек границ земельного участка, м
	X	Y		
1	2	3	4	5
166	459030.84	2212378.75	данные отсутствуют	данные отсутствуют
167	459021.18	2212377.73	данные отсутствуют	данные отсутствуют
168	458760.86	2212280.82	данные отсутствуют	данные отсутствуют
169	458606.27	2212226.7	данные отсутствуют	данные отсутствуют
170	458452.01	2212172.22	данные отсутствуют	данные отсутствуют
171	458453.54	2212168.07	данные отсутствуют	данные отсутствуют
172	458519.01	2212136.06	данные отсутствуют	данные отсутствуют
173	458523.62	2212132.78	данные отсутствуют	данные отсутствуют
174	458553	2212081.77	данные отсутствуют	данные отсутствуют
175	458567.31	2212053.92	данные отсутствуют	данные отсутствуют
176	458563.69	2211988.56	данные отсутствуют	данные отсутствуют
177	458666.68	2211787.7	данные отсутствуют	данные отсутствуют
178	458722.59	2211814.72	данные отсутствуют	данные отсутствуют
179	458761.57	2211824.93	данные отсутствуют	данные отсутствуют
180	458796.76	2211865.92	данные отсутствуют	данные отсутствуют

Государственный регистратор		ФГИС ЕГРН
полное наименование должности	подпись	инициалы, фамилия

М.П.

Выписка из Единого государственного реестра недвижимости об объекте недвижимости  
**Описание местоположения земельного участка**

<b>Земельный участок</b>			
<small>(вид объекта недвижимости)</small>			
Лист № __ Раздела <b>3.2</b>	Всего листов раздела <b>3.2</b> : __	Всего разделов: __	Всего листов выписки: __
<b>18.08.2022.№ 99/2022/488231958</b>			
Кадастровый номер:		<b>47:07:0479002:1921</b>	

Сведения о характерных точках границы земельного участка				
Система координат				
Зона №				
Номер точки	Координаты		Описание закрепления на местности	Средняя квадратическая погрешность определения координат характерных точек границ земельного участка, м
	X	Y		
1	2	3	4	5
181	458852.82	2211943.32	данные отсутствуют	данные отсутствуют
182	458879.22	2211954.78	данные отсутствуют	данные отсутствуют
183	458931.24	2212026.51	данные отсутствуют	данные отсутствуют
184	458988.99	2212100.7	данные отсутствуют	данные отсутствуют
185	459006.56	2212089.03	данные отсутствуют	данные отсутствуют
186	459015.96	2212089.39	данные отсутствуют	данные отсутствуют
187	459029.5	2212122.96	данные отсутствуют	данные отсутствуют
188	459130.92	2212180.13	данные отсутствуют	данные отсутствуют
189	459296.54	2212261.04	данные отсутствуют	данные отсутствуют
190	459336.1	2212274.19	данные отсутствуют	данные отсутствуют
191	459505.96	2212355.32	данные отсутствуют	данные отсутствуют
192	459519.54	2212362.55	данные отсутствуют	данные отсутствуют
193	459607.82	2212421.69	данные отсутствуют	данные отсутствуют
194	459651.71	2212444.61	данные отсутствуют	данные отсутствуют
195	459637.61	2212485.07	данные отсутствуют	данные отсутствуют

Государственный регистратор		ФГИС ЕГРН
полное наименование должности	подпись	инициалы, фамилия

М.П.

Выписка из Единого государственного реестра недвижимости об объекте недвижимости  
**Описание местоположения земельного участка**

<b>Земельный участок</b>			
<small>(вид объекта недвижимости)</small>			
Лист № ___ Раздела <b>3.2</b>	Всего листов раздела <b>3.2</b> : ___	Всего разделов: ___	Всего листов выписки: ___
<b>18.08.2022.№ 99/2022/488231958</b>			
Кадастровый номер:		<b>47:07:0479002:1921</b>	

Сведения о характерных точках границы земельного участка				
Система координат				
Зона №				
Номер точки	Координаты		Описание закрепления на местности	Средняя квадратическая погрешность определения координат характерных точек границ земельного участка, м
	X	Y		
1	2	3	4	5
196	459635.18	2212487.57	данные отсутствуют	данные отсутствуют
197	459781.85	2212558.94	данные отсутствуют	данные отсутствуют
198	459825.1	2212580.85	данные отсутствуют	данные отсутствуют
199	459858.73	2212597.92	данные отсутствуют	данные отсутствуют
200	459683.84	2213928.36	данные отсутствуют	данные отсутствуют
201	459666.32	2213890.51	данные отсутствуют	данные отсутствуют
202	459660.59	2213883.52	данные отсутствуют	данные отсутствуют
203	459655.28	2213880.16	данные отсутствуют	данные отсутствуют
204	459635.02	2213871.33	данные отсутствуют	данные отсутствуют
205	459626.34	2213870.04	данные отсутствуют	данные отсутствуют
206	459611.94	2213870.94	данные отсутствуют	данные отсутствуют
207	459606.02	2213941.07	данные отсутствуют	данные отсутствуют
208	459668.72	2213970.51	данные отсутствуют	данные отсутствуют
209	459677.53	2213955.27	данные отсутствуют	данные отсутствуют
210	459683.82	2213940.64	данные отсутствуют	данные отсутствуют

Государственный регистратор		ФГИС ЕГРН
полное наименование должности	подпись	инициалы, фамилия

М.П.



Выписка из Единого государственного реестра недвижимости об объекте недвижимости  
**Описание местоположения земельного участка**

<b>Земельный участок</b>			
<small>(вид объекта недвижимости)</small>			
Лист № ___ Раздела <b>3.2</b>	Всего листов раздела <b>3.2</b> : ___	Всего разделов: ___	Всего листов выписки: ___
<b>18.08.2022.№ 99/2022/488231958</b>			
Кадастровый номер:		<b>47:07:0479002:1921</b>	

Сведения о характерных точках границы земельного участка				
Система координат				
Зона №				
Номер точки	Координаты		Описание закрепления на местности	Средняя квадратическая погрешность определения координат характерных точек границ земельного участка, м
	X	Y		
1	2	3	4	5
211	459761.87	2212761.27	данные отсутствуют	данные отсутствуют
212	459708.3	2212785.39	данные отсутствуют	данные отсутствуют
213	459733.24	2212840.76	данные отсутствуют	данные отсутствуют
214	459787.87	2212813.62	данные отсутствуют	данные отсутствуют
215	458932.28	2212061.2	данные отсутствуют	данные отсутствуют
216	458921.42	2212068.11	данные отсутствуют	данные отсутствуют
217	458928.26	2212078.84	данные отсутствуют	данные отсутствуют
218	458939.34	2212071.76	данные отсутствуют	данные отсутствуют
219	458916.34	2212113.25	данные отсутствуют	данные отсутствуют
220	458905.67	2212120.32	данные отсутствуют	данные отсутствуют
221	458913.05	2212131.07	данные отсутствуют	данные отсутствуют
222	458923.54	2212123.61	данные отсутствуют	данные отсутствуют
223	458843.58	2212057.18	данные отсутствуют	данные отсутствуют
224	458834.17	2212063.3	данные отсутствуют	данные отсутствуют
225	458840.08	2212073.11	данные отсутствуют	данные отсутствуют

Государственный регистратор		ФГИС ЕГРН
полное наименование должности	подпись	инициалы, фамилия

М.П.

Выписка из Единого государственного реестра недвижимости об объекте недвижимости  
**Описание местоположения земельного участка**

<b>Земельный участок</b>			
(вид объекта недвижимости)			
Лист № __ Раздела <b>3.2</b>	Всего листов раздела <b>3.2</b> : __	Всего разделов: __	Всего листов выписки: __
<b>18.08.2022.№ 99/2022/488231958</b>			
Кадастровый номер:		<b>47:07:0479002:1921</b>	

Сведения о характерных точках границы земельного участка				
Система координат				
Зона №				
Номер точки	Координаты		Описание закрепления на местности	Средняя квадратическая погрешность определения координат характерных точек границ земельного участка, м
	X	Y		
1	2	3	4	5
226	458849.5	2212066.98	данные отсутствуют	данные отсутствуют
227	460121.33	2213920.06	данные отсутствуют	данные отсутствуют
228	460115.72	2213928.68	данные отсутствуют	данные отсутствуют
229	460124.25	2213934.09	данные отсутствуют	данные отсутствуют
230	460130.19	2213925.8	данные отсутствуют	данные отсутствуют
231	458901.8	2212172.03	данные отсутствуют	данные отсутствуют
232	458893.66	2212178.24	данные отсутствуют	данные отсутствуют
233	458899.52	2212186.44	данные отсутствуют	данные отсутствуют
234	458907.85	2212180.43	данные отсутствуют	данные отсутствуют
235	459953.13	2214326.81	данные отсутствуют	данные отсутствуют
236	459943.95	2214331.41	данные отсутствуют	данные отсутствуют
237	459948.81	2214340.55	данные отсутствуют	данные отсутствуют
238	459957.77	2214335.88	данные отсутствуют	данные отсутствуют
239	458834.37	2212094.59	данные отсутствуют	данные отсутствуют
240	458826.35	2212100.17	данные отсутствуют	данные отсутствуют

Государственный регистратор		ФГИС ЕГРН
полное наименование должности	подпись	инициалы, фамилия

М.П.

Выписка из Единого государственного реестра недвижимости об объекте недвижимости  
**Описание местоположения земельного участка**

<b>Земельный участок</b>			
(вид объекта недвижимости)			
Лист № __ Раздела <b>3.2</b>	Всего листов раздела <b>3.2</b> : __	Всего разделов: __	Всего листов выписки: __
<b>18.08.2022.№ 99/2022/488231958</b>			
Кадастровый номер:		<b>47:07:0479002:1921</b>	

Сведения о характерных точках границы земельного участка				
Система координат				
Зона №				
Номер точки	Координаты		Описание закрепления на местности	Средняя квадратическая погрешность определения координат характерных точек границ земельного участка, м
	X	Y		
1	2	3	4	5
241	458832.04	2212108.05	данные отсутствуют	данные отсутствуют
242	458840.06	2212102.48	данные отсутствуют	данные отсутствуют
243	458849.96	2212083.5	данные отсутствуют	данные отсутствуют
244	458842.84	2212088.84	данные отсутствуют	данные отсутствуют
245	458848.02	2212096.06	данные отсутствуют	данные отсутствуют
246	458855.14	2212090.71	данные отсутствуют	данные отсутствуют
247	458827.9	2212069.71	данные отсутствуют	данные отсутствуют
248	458821.23	2212075.26	данные отсутствуют	данные отсутствуют
249	458826.42	2212082.39	данные отсутствуют	данные отсутствуют
250	458833.09	2212076.84	данные отсутствуют	данные отсутствуют
251	458750.99	2212196.93	данные отсутствуют	данные отсутствуют
252	458745.56	2212201.09	данные отсутствуют	данные отсутствуют
253	458751.02	2212208.26	данные отсутствуют	данные отсутствуют
254	458756.48	2212204.1	данные отсутствуют	данные отсутствуют
255	460384.96	2214137.17	данные отсутствуют	данные отсутствуют

Государственный регистратор		ФГИС ЕГРН
полное наименование должности	подпись	инициалы, фамилия

М.П.

Выписка из Единого государственного реестра недвижимости об объекте недвижимости  
**Описание местоположения земельного участка**

<b>Земельный участок</b>			
<small>(вид объекта недвижимости)</small>			
Лист № ____ Раздела <b>3.2</b>	Всего листов раздела <b>3.2</b> : ____	Всего разделов: ____	Всего листов выписки: ____
<b>18.08.2022.№ 99/2022/488231958</b>			
Кадастровый номер:		<b>47:07:0479002:1921</b>	

Сведения о характерных точках границы земельного участка				
Система координат				
Зона №				
Номер точки	Координаты		Описание закрепления на местности	Средняя квадратическая погрешность определения координат характерных точек границ земельного участка, м
	X	Y		
1	2	3	4	5
256	460378.26	2214140.59	данные отсутствуют	данные отсутствуют
257	460382.01	2214147.38	данные отсутствуют	данные отсутствуют
258	460388.38	2214143.7	данные отсутствуют	данные отсутствуют
259	460196.23	2213900.21	данные отсутствуют	данные отсутствуют
260	460191.01	2213905.36	данные отсутствуют	данные отсутствуют
261	460196.13	2213910.89	данные отсутствуют	данные отсутствуют
262	460201.39	2213905.92	данные отсутствуют	данные отсутствуют
263	459507.43	2212484.04	данные отсутствуют	данные отсутствуют
264	459502.93	2212481.23	данные отсутствуют	данные отсутствуют
265	459500.15	2212485.94	данные отсутствуют	данные отсутствуют
266	459504.86	2212488.72	данные отсутствуют	данные отсутствуют
267	460050.67	2214102.74	данные отсутствуют	данные отсутствуют
268	460047.31	2214101.3	данные отсутствуют	данные отсутствуют
269	460045.89	2214104.68	данные отсутствуют	данные отсутствуют
270	460049.25	2214106.09	данные отсутствуют	данные отсутствуют

Государственный регистратор		ФГИС ЕГРН
полное наименование должности	подпись	инициалы, фамилия

М.П.

Выписка из Единого государственного реестра недвижимости об объекте недвижимости  
**Описание местоположения земельного участка**

<b>Земельный участок</b>			
(вид объекта недвижимости)			
Лист № __ Раздела <b>3.2</b>	Всего листов раздела <b>3.2</b> : __	Всего разделов: __	Всего листов выписки: __
<b>18.08.2022.№ 99/2022/488231958</b>			
Кадастровый номер:		<b>47:07:0479002:1921</b>	

Сведения о характерных точках границы земельного участка				
Система координат				
Зона №				
Номер точки	Координаты		Описание закрепления на местности	Средняя квадратическая погрешность определения координат характерных точек границ земельного участка, м
	X	Y		
1	2	3	4	5
271	459607.89	2214254.88	данные отсутствуют	данные отсутствуют
272	459604.31	2214254.15	данные отсутствуют	данные отсутствуют
273	459603.59	2214257.72	данные отсутствуют	данные отсутствуют
274	459607.17	2214258.45	данные отсутствуют	данные отсутствуют
275	458970.67	2212279.66	данные отсутствуют	данные отсутствуют
276	458967.65	2212281.69	данные отсутствуют	данные отсутствуют
277	458969.68	2212284.72	данные отсутствуют	данные отсутствуют
278	458972.71	2212282.68	данные отсутствуют	данные отсутствуют
279	459775.11	2214292.53	данные отсутствуют	данные отсутствуют
280	459771.56	2214291.7	данные отсутствуют	данные отсутствуют
281	459770.73	2214295.25	данные отсутствуют	данные отсутствуют
282	459774.28	2214296.08	данные отсутствуют	данные отсутствуют
283	458648.92	2212207.48	данные отсутствуют	данные отсутствуют
284	458646.76	2212209.01	данные отсутствуют	данные отсутствуют
285	458648.29	2212211.17	данные отсутствуют	данные отсутствуют

Государственный регистратор		ФГИС ЕГРН
полное наименование должности	подпись	инициалы, фамилия

М.П.

Выписка из Единого государственного реестра недвижимости об объекте недвижимости  
**Описание местоположения земельного участка**

<b>Земельный участок</b>			
(вид объекта недвижимости)			
Лист № __ Раздела <b>3.2</b>	Всего листов раздела <b>3.2</b> : __	Всего разделов: __	Всего листов выписки: __
<b>18.08.2022 № 99/2022/488231958</b>			
Кадастровый номер:		<b>47:07:0479002:1921</b>	


Сведения о характерных точках границы земельного участка				
Система координат				
Зона №				
Номер точки	Координаты		Описание закрепления на местности	Средняя квадратическая погрешность определения координат характерных точек границ земельного участка, м
	X	Y		
1	2	3	4	5
286	458650.45	2212209.63	данные отсутствуют	данные отсутствуют

Государственный регистратор		ФГИС ЕГРН
полное наименование должности	подпись	инициалы, фамилия

М.П.

Выписка из Единого государственного реестра недвижимости об объекте недвижимости  
**Сведения о частях земельного участка**

<b>Земельный участок</b>			
(вид объекта недвижимости)			
Лист № ___ Раздела <b>4</b>	Всего листов раздела <b>4</b> : ___	Всего разделов: ___	Всего листов выписки: ___
<b>18.08.2022 № 99/2022/488231958</b>			
Кадастровый номер:		<b>47:07:0479002:1921</b>	

План (чертеж, схема) части земельного участка	Учетный номер части: <b>47:07:0479002:1921/1</b>
	
Масштаб 1: данные отсутствуют	Условные обозначения:

Государственный регистратор		ФГИС ЕГРН
полное наименование должности	подпись	инициалы, фамилия

М.П.

Выписка из Единого государственного реестра недвижимости об объекте недвижимости  
**Сведения о частях земельного участка**

<b>Земельный участок</b>			
(вид объекта недвижимости)			
Лист № ____ Раздела <b>4</b>	Всего листов раздела <b>4</b> : ____	Всего разделов: ____	Всего листов выписки: ____
<b>18.08.2022 № 99/2022/488231958</b>			
Кадастровый номер:		<b>47:07:0479002:1921</b>	

План (чертеж, схема) части земельного участка		Учетный номер части: <b>47:07:0479002:1921/2</b>	
			
Масштаб 1: данные отсутствуют	Условные обозначения:		

Государственный регистратор		ФГИС ЕГРН
полное наименование должности	подпись	инициалы, фамилия

М.П.



Выписка из Единого государственного реестра недвижимости об объекте недвижимости  
**Сведения о частях земельного участка**

<b>Земельный участок</b>			
(вид объекта недвижимости)			
Лист № ____ Раздела <b>4</b>	Всего листов раздела <b>4</b> : ____	Всего разделов: ____	Всего листов выписки: ____
<b>18.08.2022 № 99/2022/488231958</b>			
Кадастровый номер:		<b>47:07:0479002:1921</b>	

План (чертеж, схема) части земельного участка	Учетный номер части: <b>47:07:0479002:1921/3</b>		
			
Масштаб 1: данные отсутствуют	Условные обозначения:		

Государственный регистратор		ФГИС ЕГРН
полное наименование должности	подпись	инициалы, фамилия

М.П.

Выписка из Единого государственного реестра недвижимости об объекте недвижимости  
**Сведения о частях земельного участка**

<b>Земельный участок</b>			
(вид объекта недвижимости)			
Лист № ____ Раздела <b>4</b>	Всего листов раздела <b>4</b> : ____	Всего разделов: ____	Всего листов выписки: ____
<b>18.08.2022 № 99/2022/488231958</b>			
Кадастровый номер:		<b>47:07:0479002:1921</b>	

План (чертеж, схема) части земельного участка	Учетный номер части: <b>47:07:0479002:1921/4</b>
	
Масштаб 1: данные отсутствуют	Условные обозначения:

Государственный регистратор		ФГИС ЕГРН
полное наименование должности	подпись	инициалы, фамилия

М.П.

Выписка из Единого государственного реестра недвижимости об объекте недвижимости  
**Сведения о частях земельного участка**

<b>Земельный участок</b>			
(вид объекта недвижимости)			
Лист № __ Раздела <b>4</b>	Всего листов раздела <b>4</b> : __	Всего разделов: __	Всего листов выписки: __
<b>18.08.2022 № 99/2022/488231958</b>			
Кадастровый номер:		<b>47:07:0479002:1921</b>	

План (чертеж, схема) части земельного участка		Учетный номер части: <b>47:07:0479002:1921/5</b>	
			
Масштаб 1: данные отсутствуют	Условные обозначения:		

Государственный регистратор		ФГИС ЕГРН
полное наименование должности	подпись	инициалы, фамилия

М.П.

Выписка из Единого государственного реестра недвижимости об объекте недвижимости  
**Сведения о частях земельного участка**

<b>Земельный участок</b>			
(вид объекта недвижимости)			
Лист № ____ Раздела <b>4</b>	Всего листов раздела <b>4</b> : ____	Всего разделов: ____	Всего листов выписки: ____
<b>18.08.2022 № 99/2022/488231958</b>			
Кадастровый номер:		<b>47:07:0479002:1921</b>	


План (чертеж, схема) части земельного участка		Учетный номер части: <b>47:07:0479002:1921/6</b>	
			
Масштаб 1: данные отсутствуют	Условные обозначения:		

Государственный регистратор		ФГИС ЕГРН
полное наименование должности	подпись	инициалы, фамилия

М.П.

Выписка из Единого государственного реестра недвижимости об объекте недвижимости  
**Сведения о частях земельного участка**

<b>Земельный участок</b>			
(вид объекта недвижимости)			
Лист № ____ Раздела <b>4</b>	Всего листов раздела <b>4</b> : ____	Всего разделов: ____	Всего листов выписки: ____
<b>18.08.2022 № 99/2022/488231958</b>			
Кадастровый номер:		<b>47:07:0479002:1921</b>	

План (чертеж, схема) части земельного участка		Учетный номер части: <b>47:07:0479002:1921/7</b>	
			
Масштаб 1: данные отсутствуют	Условные обозначения:		

Государственный регистратор		ФГИС ЕГРН
полное наименование должности	подпись	инициалы, фамилия

М.П.

Выписка из Единого государственного реестра недвижимости об объекте недвижимости  
**Сведения о частях земельного участка**

<b>Земельный участок</b>			
(вид объекта недвижимости)			
Лист № ____ Раздела <b>4</b>	Всего листов раздела <b>4</b> : ____	Всего разделов: ____	Всего листов выписки: ____
<b>18.08.2022 № 99/2022/488231958</b>			
Кадастровый номер:		<b>47:07:0479002:1921</b>	

План (чертеж, схема) части земельного участка		Учетный номер части: <b>47:07:0479002:1921/8</b>	
			
Масштаб 1: данные отсутствуют	Условные обозначения:		

Государственный регистратор		ФГИС ЕГРН
полное наименование должности	подпись	инициалы, фамилия

М.П.

Выписка из Единого государственного реестра недвижимости об объекте недвижимости  
**Сведения о частях земельного участка**

<b>Земельный участок</b>			
(вид объекта недвижимости)			
Лист № ____ Раздела <b>4</b>	Всего листов раздела <b>4</b> : ____	Всего разделов: ____	Всего листов выписки: ____
<b>18.08.2022 № 99/2022/488231958</b>			
Кадастровый номер:		<b>47:07:0479002:1921</b>	

План (чертеж, схема) части земельного участка		Учетный номер части: <b>47:07:0479002:1921/9</b>	
			
Масштаб 1: данные отсутствуют	Условные обозначения:		

Государственный регистратор		ФГИС ЕГРН
полное наименование должности	подпись	инициалы, фамилия

М.П.

Выписка из Единого государственного реестра недвижимости об объекте недвижимости  
**Сведения о частях земельного участка**

<b>Земельный участок</b>			
(вид объекта недвижимости)			
Лист № ____ Раздела <b>4</b>	Всего листов раздела <b>4</b> : ____	Всего разделов: ____	Всего листов выписки: ____
<b>18.08.2022 № 99/2022/488231958</b>			
Кадастровый номер:		<b>47:07:0479002:1921</b>	

План (чертеж, схема) части земельного участка		Учетный номер части: <b>47:07:0479002:1921/10</b>	
			
Масштаб 1: данные отсутствуют	Условные обозначения:		

Государственный регистратор		ФГИС ЕГРН
полное наименование должности	подпись	инициалы, фамилия

М.П.



Выписка из Единого государственного реестра недвижимости об объекте недвижимости  
**Сведения о частях земельного участка**

<b>Земельный участок</b>			
(вид объекта недвижимости)			
Лист № ____ Раздела <b>4</b>	Всего листов раздела <b>4</b> : ____	Всего разделов: ____	Всего листов выписки: ____
<b>18.08.2022 № 99/2022/488231958</b>			
Кадастровый номер:		<b>47:07:0479002:1921</b>	

План (чертеж, схема) части земельного участка		Учетный номер части: <b>47:07:0479002:1921/11</b>	
			
Масштаб 1: данные отсутствуют	Условные обозначения:		

Государственный регистратор		ФГИС ЕГРН
полное наименование должности	подпись	инициалы, фамилия

М.П.

Выписка из Единого государственного реестра недвижимости об объекте недвижимости  
**Сведения о частях земельного участка**

<b>Земельный участок</b>			
(вид объекта недвижимости)			
Лист № ____ Раздела <b>4</b>	Всего листов раздела <b>4</b> : ____	Всего разделов: ____	Всего листов выписки: ____
<b>18.08.2022 № 99/2022/488231958</b>			
Кадастровый номер:		<b>47:07:0479002:1921</b>	

План (чертеж, схема) части земельного участка		Учетный номер части: <b>47:07:0479002:1921/12</b>	
			
Масштаб 1: данные отсутствуют	Условные обозначения:		

Государственный регистратор		ФГИС ЕГРН
полное наименование должности	подпись	инициалы, фамилия

М.П.

Выписка из Единого государственного реестра недвижимости об объекте недвижимости  
**Сведения о частях земельного участка**

<b>Земельный участок</b>			
(вид объекта недвижимости)			
Лист № ____ Раздела <b>4</b>	Всего листов раздела <b>4</b> : ____	Всего разделов: ____	Всего листов выписки: ____
<b>18.08.2022 № 99/2022/488231958</b>			
Кадастровый номер:		<b>47:07:0479002:1921</b>	


План (чертеж, схема) части земельного участка	Учетный номер части: <b>47:07:0479002:1921/13</b>
 <p>47:07:0479002:1921/13</p>	
Масштаб 1: данные отсутствуют	Условные обозначения:

Государственный регистратор		ФГИС ЕГРН
полное наименование должности	подпись	инициалы, фамилия

М.П.

Выписка из Единого государственного реестра недвижимости об объекте недвижимости  
Сведения о частях земельного участка

<b>Земельный участок</b>			
<small>(вид объекта недвижимости)</small>			
Лист № ___ Раздела <b>4</b>	Всего листов раздела <b>4</b> : ___	Всего разделов: ___	Всего листов выписки: ___
<b>18.08.2022 № 99/2022/488231958</b>			
Кадастровый номер:		<b>47:07:0479002:1921</b>	

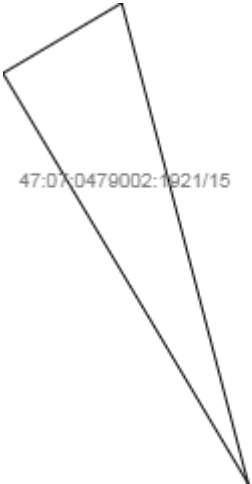
План (чертеж, схема) части земельного участка		Учетный номер части: <b>47:07:0479002:1921/14</b>	
			
Масштаб 1: данные отсутствуют	Условные обозначения:		

Государственный регистратор		ФГИС ЕГРН
полное наименование должности	подпись	инициалы, фамилия

М.П.

Выписка из Единого государственного реестра недвижимости об объекте недвижимости  
**Сведения о частях земельного участка**

<b>Земельный участок</b>			
(вид объекта недвижимости)			
Лист № ___ Раздела <b>4</b>	Всего листов раздела <b>4</b> : ___	Всего разделов: ___	Всего листов выписки: ___
<b>18.08.2022 № 99/2022/488231958</b>			
Кадастровый номер:		<b>47:07:0479002:1921</b>	

План (чертеж, схема) части земельного участка	Учетный номер части: <b>47:07:0479002:1921/15</b>
	
Масштаб 1: данные отсутствуют	Условные обозначения:

Государственный регистратор		ФГИС ЕГРН
полное наименование должности	подпись	инициалы, фамилия

М.П.

Выписка из Единого государственного реестра недвижимости об объекте недвижимости  
**Сведения о частях земельного участка**

<b>Земельный участок</b>			
(вид объекта недвижимости)			
Лист № ____ Раздела <b>4</b>	Всего листов раздела <b>4</b> : ____	Всего разделов: ____	Всего листов выписки: ____
<b>18.08.2022 № 99/2022/488231958</b>			
Кадастровый номер:		<b>47:07:0479002:1921</b>	

План (чертеж, схема) части земельного участка		Учетный номер части: <b>47:07:0479002:1921/16</b>	
			
Масштаб 1: данные отсутствуют	Условные обозначения:		

Государственный регистратор		ФГИС ЕГРН
полное наименование должности	подпись	инициалы, фамилия

М.П.

Выписка из Единого государственного реестра недвижимости об объекте недвижимости  
Сведения о частях земельного участка

<b>Земельный участок</b>			
<small>(вид объекта недвижимости)</small>			
Лист № ____ Раздела <b>4</b>	Всего листов раздела <b>4</b> : ____	Всего разделов: ____	Всего листов выписки: ____
<b>18.08.2022 № 99/2022/488231958</b>			
Кадастровый номер:		<b>47:07:0479002:1921</b>	

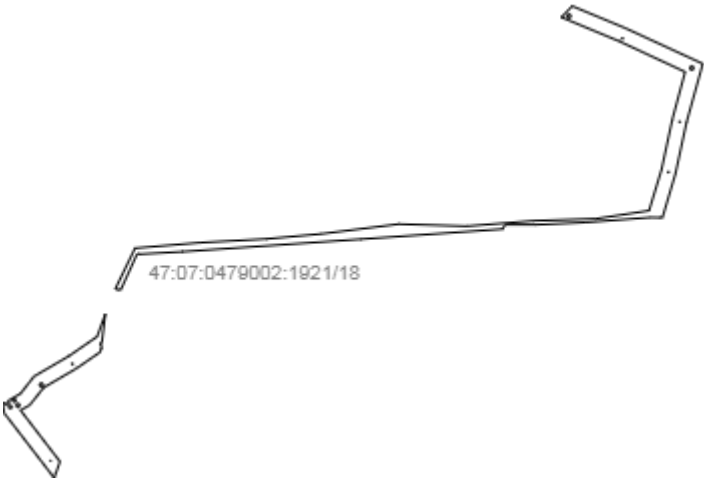
План (чертеж, схема) части земельного участка	Учетный номер части: <b>47:07:0479002:1921/17</b>
	
Масштаб 1: данные отсутствуют	Условные обозначения:

Государственный регистратор		ФГИС ЕГРН
полное наименование должности	подпись	инициалы, фамилия

М.П.

Выписка из Единого государственного реестра недвижимости об объекте недвижимости  
**Сведения о частях земельного участка**

<b>Земельный участок</b>			
(вид объекта недвижимости)			
Лист № ____ Раздела <b>4</b>	Всего листов раздела <b>4</b> : ____	Всего разделов: ____	Всего листов выписки: ____
<b>18.08.2022 № 99/2022/488231958</b>			
Кадастровый номер:		<b>47:07:0479002:1921</b>	

План (чертеж, схема) части земельного участка		Учетный номер части: <b>47:07:0479002:1921/18</b>	
			
Масштаб 1: данные отсутствуют	Условные обозначения:		


Государственный регистратор		ФГИС ЕГРН
полное наименование должности	подпись	инициалы, фамилия

М.П.



Выписка из Единого государственного реестра недвижимости об объекте недвижимости  
**Сведения о частях земельного участка**

<b>Земельный участок</b>			
(вид объекта недвижимости)			
Лист № ____ Раздела <b>4</b>	Всего листов раздела <b>4</b> : ____	Всего разделов: ____	Всего листов выписки: ____
<b>18.08.2022 № 99/2022/488231958</b>			
Кадастровый номер:		<b>47:07:0479002:1921</b>	

План (чертеж, схема) части земельного участка		Учетный номер части: <b>47:07:0479002:1921/19</b>	
			
Масштаб 1: данные отсутствуют	Условные обозначения:		

Государственный регистратор		ФГИС ЕГРН
полное наименование должности	подпись	инициалы, фамилия

М.П.

Выписка из Единого государственного реестра недвижимости об объекте недвижимости  
**Сведения о частях земельного участка**

<b>Земельный участок</b>			
(вид объекта недвижимости)			
Лист № ____ Раздела <b>4</b>	Всего листов раздела <b>4</b> : ____	Всего разделов: ____	Всего листов выписки: ____
<b>18.08.2022 № 99/2022/488231958</b>			
Кадастровый номер:		<b>47:07:0479002:1921</b>	


План (чертеж, схема) части земельного участка		Учетный номер части: <b>47:07:0479002:1921/20</b>	
			
Масштаб 1: данные отсутствуют	Условные обозначения:		

Государственный регистратор		ФГИС ЕГРН
полное наименование должности	подпись	инициалы, фамилия

М.П.

Выписка из Единого государственного реестра недвижимости об объекте недвижимости  
**Сведения о частях земельного участка**

<b>Земельный участок</b>			
(вид объекта недвижимости)			
Лист № ____ Раздела <b>4</b>	Всего листов раздела <b>4</b> : ____	Всего разделов: ____	Всего листов выписки: ____
<b>18.08.2022 № 99/2022/488231958</b>			
Кадастровый номер:		<b>47:07:0479002:1921</b>	


План (чертеж, схема) части земельного участка		Учетный номер части: <b>47:07:0479002:1921/21</b>	
			
Масштаб 1: данные отсутствуют	Условные обозначения:		

Государственный регистратор		ФГИС ЕГРН
полное наименование должности	подпись	инициалы, фамилия

М.П.

Выписка из Единого государственного реестра недвижимости об объекте недвижимости  
**Сведения о частях земельного участка**

<b>Земельный участок</b>			
(вид объекта недвижимости)			
Лист № ____ Раздела <b>4</b>	Всего листов раздела <b>4</b> : ____	Всего разделов: ____	Всего листов выписки: ____
<b>18.08.2022 № 99/2022/488231958</b>			
Кадастровый номер:		<b>47:07:0479002:1921</b>	


План (чертеж, схема) части земельного участка		Учетный номер части: <b>47:07:0479002:1921/22</b>	
			
Масштаб 1: данные отсутствуют	Условные обозначения:		

Государственный регистратор		ФГИС ЕГРН
полное наименование должности	подпись	инициалы, фамилия

М.П.

Выписка из Единого государственного реестра недвижимости об объекте недвижимости  
**Сведения о частях земельного участка**

<b>Земельный участок</b>			
(вид объекта недвижимости)			
Лист № ____ Раздела <b>4</b>	Всего листов раздела <b>4</b> : ____	Всего разделов: ____	Всего листов выписки: ____
<b>18.08.2022 № 99/2022/488231958</b>			
Кадастровый номер:		<b>47:07:0479002:1921</b>	

План (чертеж, схема) части земельного участка		Учетный номер части: <b>47:07:0479002:1921/23</b>	
			
Масштаб 1: данные отсутствуют	Условные обозначения:		

Государственный регистратор		ФГИС ЕГРН
полное наименование должности	подпись	инициалы, фамилия

М.П.

Выписка из Единого государственного реестра недвижимости об объекте недвижимости  
Сведения о частях земельного участка

<b>Земельный участок</b>			
(вид объекта недвижимости)			
Лист № ___ Раздела <b>4.1</b>	Всего листов раздела <b>4.1</b> : ___	Всего разделов: ___	Всего листов выписки: ___
<b>18.08.2022.№ 99/2022/488231958</b>			
Кадастровый номер:		<b>47:07:0479002:1921</b>	

Учетный номер части	Площадь (м <sup>2</sup> )	Содержание ограничения в использовании или ограничения права на объект недвижимости или обременения объекта недвижимости
1	2	3
1	11001	Ограничения прав на земельный участок, предусмотренные статьями 56, 56.1 Земельного кодекса Российской Федерации, Карта (план) объекта землеустройства № 81/2013 от 24.09.2013, срок действия: 20.02.2020
2	45619	Ограничения прав на земельный участок, предусмотренные статьями 56, 56.1 Земельного кодекса Российской Федерации, Карта (план) № 494/2014 от 13.05.2014, срок действия: 20.02.2020
3	267	Ограничения прав на земельный участок, предусмотренные статьями 56, 56.1 Земельного кодекса Российской Федерации, Постановление № 578 от 09.06.1995, срок действия: 20.02.2020
4	19910	Ограничения прав на земельный участок, предусмотренные статьями 56, 56.1 Земельного кодекса Российской Федерации, Постановление №160 от 24 февраля 2009 г. " О ПОРЯДКЕ УСТАНОВЛЕНИЯ ОХРАННЫХ ЗОН ОБЪЕКТОВ ЭЛЕКТРОСЕТЕВОГО ХОЗЯЙСТВА И ОСОБЫХ УСЛОВИЙ ИСПОЛЬЗОВАНИЯ ЗЕМЕЛЬНЫХ УЧАСТКОВ, РАСПОЛОЖЕННЫХ В ГРАНИЦАХ ТАКИХ ЗОН." № 160 от 24.02.2009, срок действия: 20.02.2020
5	19730	Ограничения прав на земельный участок, предусмотренные статьями 56, 56.1 Земельного кодекса Российской Федерации, Карта (план) № 0004/04-2012 от 21.06.2012, срок действия: 20.02.2020
6	22864	Ограничения прав на земельный участок, предусмотренные статьями 56, 56.1 Земельного кодекса Российской Федерации, Карта (план) № 139/2012 от 19.10.2012, срок действия: 20.02.2020
7	76972	Ограничения прав на земельный участок, предусмотренные статьями 56, 56.1 Земельного кодекса Российской Федерации, Карта (план) № 115/2012 от 12.10.2012, срок действия: 20.02.2020
8	19973	Ограничения прав на земельный участок, предусмотренные статьями 56, 56.1 Земельного кодекса Российской Федерации, Постановление Правительства Российской Федерации "О порядке установления охранных зон объектов электросетевого хозяйства и особых условий использования земельных участков, расположенных в границах таких зон" № 160 от 24.02.2009, срок действия: 20.02.2020
9	17511	Ограничения прав на земельный участок, предусмотренные статьями 56, 56.1 Земельного кодекса Российской Федерации, Карта (план) № 335/2012 от 17.12.2012, срок действия:

		20.02.2020
10	21305	Ограничения прав на земельный участок, предусмотренные статьями 56, 56.1 Земельного кодекса Российской Федерации, Свидетельство о государственной регистрации права № 47-01/00-11/2002-414 от 14.01.2003, срок действия: 20.02.2020
11	1878	Ограничения прав на земельный участок, предусмотренные статьями 56, 56.1 Земельного кодекса Российской Федерации, Карта (план) Охранная зона сети газовой от ГРС «Пригородная» к индивидуальным жилым домам № б/н от 31.10.2016, срок действия: 20.02.2020
12	19732	Ограничения прав на земельный участок, предусмотренные статьями 56, 56.1 Земельного кодекса Российской Федерации, Карта (план) № 0005/04-2012 от 21.06.2012, срок действия: 20.02.2020
13	3975	Ограничения прав на земельный участок, предусмотренные статьями 56, 56.1 Земельного кодекса Российской Федерации, Карта (план) № 10/2011 от 23.09.2011, срок действия: 20.02.2020
14	12416	Ограничения прав на земельный участок, предусмотренные статьями 56, 56.1 Земельного кодекса Российской Федерации, Акт приемочной комиссии о премке законченного строительством участка нефтепровода Палкино-Приморск (км 539-558/560) № 154 от 03.12.2003, срок действия: 20.02.2020
15	1	Ограничения прав на земельный участок, предусмотренные статьями 56, 56.1 Земельного кодекса Российской Федерации, Карта (план) № 16/2011 от 23.09.2011, срок действия: 20.02.2020

Государственный регистратор		ФГИС ЕГРН
полное наименование должности	подпись	инициалы, фамилия

М.П.

Раздел 4.1

Выписка из Единого государственного реестра недвижимости об объекте недвижимости  
**Сведения о частях земельного участка**

<b>Земельный участок</b>			
(вид объекта недвижимости)			
Лист № ___ Раздела <b>4.1</b>	Всего листов раздела <b>4.1</b> : ___	Всего разделов: ___	Всего листов выписки: ___
<b>18.08.2022 № 99/2022/488231958</b>			
Кадастровый номер:		<b>47:07:0479002:1921</b>	

Учетный номер части	Площадь (м <sup>2</sup> )	Содержание ограничения в использовании или ограничения права на объект недвижимости или обременения объекта недвижимости
1	2	3
16	3988	Ограничения прав на земельный участок, предусмотренные статьями 56, 56.1 Земельного кодекса Российской Федерации, Справка о балансовой принадлежности № ЛЭ/09-01/1267 от 29.09.2014, срок действия: 20.02.2020

17	20758	Ограничения прав на земельный участок, предусмотренные статьями 56, 56.1 Земельного кодекса Российской Федерации, Свидетельство о государственной регистрации права № 47 АА №276274 от 15.07.2003, срок действия: 20.02.2020
18	118260	Ограничения прав на земельный участок, предусмотренные статьями 56, 56.1 Земельного кодекса Российской Федерации, Карта (план) № 351/2012 от 17.12.2012, срок действия: 20.02.2020
19	2223	Ограничения прав на земельный участок, предусмотренные статьями 56, 56.1 Земельного кодекса Российской Федерации, Доверенность № 251 от 10.09.2019, срок действия: 08.04.2020
20	2098	Ограничения прав на земельный участок, предусмотренные статьями 56, 56.1 Земельного кодекса Российской Федерации, Карта (план) объекта землеустройства № б/н от 23.01.2020, срок действия: 07.05.2020
21	125563	Ограничения прав на земельный участок, предусмотренные статьями 56, 56.1 Земельного кодекса Российской Федерации, Доверенность № 78/130-н/78-2019-7-1285 от 24.09.2020, срок действия: 27.01.2021
22	1878	Ограничения прав на земельный участок, предусмотренные статьями 56, 56.1 Земельного кодекса Российской Федерации, Доверенность № 0021759 от 09.04.2021, срок действия: 13.08.2021
23	45619	Ограничения прав на земельный участок, предусмотренные статьями 56, 56.1 Земельного кодекса Российской Федерации, Документ, содержащий необходимые для внесения в государственный кадастр недвижимости сведения об установлении или изменении территориальной зоны или зоны с особыми условиями использования территорий, либо об отмене установления такой зоны № PVD-0123/2021-56687 от 29.10.2021, срок действия: 16.11.2021

Государственный регистратор		ФГИС ЕГРН
полное наименование должности	подпись	инициалы, фамилия

М.П.



Выписка из Единого государственного реестра недвижимости об объекте недвижимости  
Сведения о частях земельного участка

<b>Земельный участок</b>				
<small>(вид объекта недвижимости)</small>				
Лист № ___ Раздела <b>4.2</b>		Всего листов раздела <b>4.2</b> : ___		Всего разделов: ___
Всего листов выписки: ___				
<b>18.08.2022 № 99/2022/488231958</b>				
Кадастровый номер:			<b>47:07:0479002:1921</b>	
Сведения о характерных точках границы части (частей) земельного участка				
Учетный номер части: 1				
Система координат: Местная 167				
Зона №				
Номер точки	Координаты, м		Описание закрепления на местности	Средняя квадратическая погрешность определения координат характерных точек границы части земельного участка, м
	X	Y		
1	2	3	4	5
127	461024.55	2214051.76	данные отсутствуют	данные отсутствуют
128	461036.28	2214065.76	данные отсутствуют	данные отсутствуют
131	460787.27	2214160.05	данные отсутствуют	данные отсутствуют
132	460749.87	2214175.33	данные отсутствуют	данные отсутствуют
133	460704.7	2214187.5	данные отсутствуют	данные отсутствуют
134	460576.56	2214221	данные отсутствуют	данные отсутствуют
135	460459.16	2214303.26	данные отсутствуют	данные отсутствуют
137	460081.03	2214507.58	данные отсутствуют	данные отсутствуют
137	460081.03	2214507.58	данные отсутствуют	данные отсутствуют
138	460036.69	2214527.36	данные отсутствуют	данные отсутствуют
140	459842	2214694.57	данные отсутствуют	данные отсутствуют
140	459842	2214694.57	данные отсутствуют	данные отсутствуют
141	459765.86	2214762.05	данные отсутствуют	данные отсутствуют
142	459752.68	2214769.58	данные отсутствуют	данные отсутствуют
287	460809.79	2214136.83	данные отсутствуют	данные отсутствуют
287	460809.79	2214136.83	данные отсутствуют	данные отсутствуют
Государственный регистратор			ФГИС ЕГРН	
полное наименование должности			подпись	
			инициалы, фамилия	

М.П.

Выписка из Единого государственного реестра недвижимости об объекте недвижимости  
**Сведения о частях земельного участка**

<b>Земельный участок</b>			
(вид объекта недвижимости)			
Лист № ____ Раздела <b>4.2</b>	Всего листов раздела <b>4.2</b> : ____	Всего разделов: ____	Всего листов выписки: ____
<b>18.08.2022 № 99/2022/488231958</b>			
Кадастровый номер:		<b>47:07:0479002:1921</b>	

Номер точки	Координаты, м		Описание закрепления на местности	Средняя квадратическая погрешность определения координат характерных точек границы части земельного участка, м
	X	Y		
1	2	3	4	5
288	460856.32	2214140.51	данные отсутствуют	данные отсутствуют
289	460895.03	2214146.37	данные отсутствуют	данные отсутствуют
290	460455.17	2214302.74	данные отсутствуют	данные отсутствуют
291	460490.38	2214277.51	данные отсутствуют	данные отсутствуют
292	460526.55	2214254.66	данные отсутствуют	данные отсутствуют
293	460585.13	2214213.73	данные отсутствуют	данные отсутствуют
294	460652.76	2214188.73	данные отсутствуют	данные отсутствуют
295	460666.97	2214183.47	данные отсутствуют	данные отсутствуют
296	460784.38	2214140.07	данные отсутствуют	данные отсутствуют
297	460031.83	2214528.7	данные отсутствуют	данные отсутствуют
298	460151.69	2214467.24	данные отсутствуют	данные отсутствуют
299	460172.09	2214459.46	данные отсутствуют	данные отсутствуют
300	459778.04	2214744.73	данные отсутствуют	данные отсутствуют
301	459828.47	2214703.64	данные отсутствуют	данные отсутствуют
302	459847.86	2214673.73	данные отсутствуют	данные отсутствуют
303	459887.62	2214612.35	данные отсутствуют	данные отсутствуют
304	459900.69	2214604.77	данные отсутствуют	данные отсутствуют
Государственный регистратор				ФГИС ЕГРН
полное наименование должности			подпись	инициалы, фамилия

М.П.

Выписка из Единого государственного реестра недвижимости об объекте недвижимости  
**Сведения о частях земельного участка**

<b>Земельный участок</b>			
<small>(вид объекта недвижимости)</small>			
Лист № ___ Раздела <b>4.2</b>	Всего листов раздела <b>4.2</b> : ___	Всего разделов: ___	Всего листов выписки: ___
<b>18.08.2022 № 99/2022/488231958</b>			
Кадастровый номер:		<b>47:07:0479002:1921</b>	

Номер точки	Координаты, м		Описание закрепления на местности	Средняя квадратическая погрешность определения координат характерных точек границы части земельного участка, м
	X	Y		
1	2	3	4	5
305	460984.66	2214079.37	данные отсутствуют	данные отсутствуют
305	460984.66	2214079.37	данные отсутствуют	данные отсутствуют
306	461051.57	2214078.46	данные отсутствуют	данные отсутствуют
307	461023.87	2214110.45	данные отсутствуют	данные отсутствуют
308	460939.65	2214138.83	данные отсутствуют	данные отсутствуют
309	460976.45	2214090.67	данные отсутствуют	данные отсутствуют

Государственный регистратор		ФГИС ЕГРН
полное наименование должности	подпись	инициалы, фамилия

М.П.

Выписка из Единого государственного реестра недвижимости об объекте недвижимости  
Сведения о частях земельного участка

<b>Земельный участок</b>				
(вид объекта недвижимости)				
Лист № ___ Раздела <b>4.2</b>		Всего листов раздела <b>4.2</b> : ___		Всего разделов: ___
Всего листов выписки: ___				
<b>18.08.2022 № 99/2022/488231958</b>				
Кадастровый номер:			<b>47:07:0479002:1921</b>	
Сведения о характерных точках границы части (частей) земельного участка				
Учетный номер части: 2				
Система координат: Местная 167				
Зона №				
Номер точки	Координаты, м		Описание закрепления на местности	Средняя квадратическая погрешность определения координат характерных точек границы части земельного участка, м
	X	Y		
1	2	3	4	5
134	460576.56	2214221	данные отсутствуют	данные отсутствуют
136	460249.08	2214418.77	данные отсутствуют	данные отсутствуют
310	460889.72	2214019.81	данные отсутствуют	данные отсутствуют
310	460889.72	2214019.81	данные отсутствуют	данные отсутствуют
311	460915.94	2214026.72	данные отсутствуют	данные отсутствуют
312	460946.71	2214045.17	данные отсутствуют	данные отсутствуют
313	460995.37	2214071.69	данные отсутствуют	данные отсутствуют
314	461019.46	2214084.02	данные отсутствуют	данные отсутствуют
315	461027.87	2214082.74	данные отсутствуют	данные отсутствуют
316	461042.3	2214070.76	данные отсутствуют	данные отсутствуют
317	461081.44	2214103.25	данные отсутствуют	данные отсутствуют
318	461072.86	2214110.38	данные отсутствуют	данные отсутствуют
319	460991.21	2214127.82	данные отсутствуют	данные отсутствуют
320	460921.87	2214088.58	данные отсутствуют	данные отсутствуют
321	460888	2214071.06	данные отсутствуют	данные отсутствуют
322	460816.8	2214105.67	данные отсутствуют	данные отсутствуют
Государственный регистратор			ФГИС ЕГРН	
полное наименование должности			подпись	
			инициалы, фамилия	

М.П.

Выписка из Единого государственного реестра недвижимости об объекте недвижимости  
Сведения о частях земельного участка

<b>Земельный участок</b>			
<small>(вид объекта недвижимости)</small>			
Лист № ____ Раздела <b>4.2</b>	Всего листов раздела <b>4.2</b> : ____	Всего разделов: ____	Всего листов выписки: ____
<b>18.08.2022 № 99/2022/488231958</b>			
Кадастровый номер:		<b>47:07:0479002:1921</b>	

Номер точки	Координаты, м		Описание закрепления на местности	Средняя квадратическая погрешность определения координат характерных точек границы части земельного участка, м
	X	Y		
1	2	3	4	5
323	460754.33	2214137.85	данные отсутствуют	данные отсутствуют
324	460685.42	2214173.9	данные отсутствуют	данные отсутствуют
325	460617.53	2214209.92	данные отсутствуют	данные отсутствуют
326	460616.09	2214210.66	данные отсутствуют	данные отсутствуют
327	460520.88	2214260.01	данные отсутствуют	данные отсутствуют
328	460510.41	2214265.44	данные отсутствуют	данные отсутствуют
329	460397.01	2214325.58	данные отсутствуют	данные отсутствуют
330	460304.37	2214373.11	данные отсутствуют	данные отсутствуют
331	460294.99	2214393.53	данные отсутствуют	данные отсутствуют
332	460241.68	2214422.68	данные отсутствуют	данные отсутствуют
333	460237.95	2214397.93	данные отсутствуют	данные отсутствуют
334	460266.34	2214336.13	данные отсутствуют	данные отсутствуют
335	460373.62	2214281.39	данные отсутствуют	данные отсутствуют
336	460489.84	2214219.78	данные отсутствуют	данные отсутствуют
337	460593.93	2214165.85	данные отсутствуют	данные отсутствуют
338	460662.88	2214129.26	данные отсутствуют	данные отсутствуют
339	460731.3	2214093.46	данные отсутствуют	данные отсутствуют
Государственный регистратор				ФГИС ЕГРН
полное наименование должности			подпись	инициалы, фамилия

М.П.

Выписка из Единого государственного реестра недвижимости об объекте недвижимости  
**Сведения о частях земельного участка**

<b>Земельный участок</b>			
<small>(вид объекта недвижимости)</small>			
Лист № ____ Раздела <b>4.2</b>	Всего листов раздела <b>4.2</b> : ____	Всего разделов: ____	Всего листов выписки: ____
<b>18.08.2022 № 99/2022/488231958</b>			
Кадастровый номер:		<b>47:07:0479002:1921</b>	

Номер точки	Координаты, м		Описание закрепления на местности	Средняя квадратическая погрешность определения координат характерных точек границы части земельного участка, м
	X	Y		
1	2	3	4	5
340	460793.85	2214061.25	данные отсутствуют	данные отсутствуют
341	460866.15	2214024.36	данные отсутствуют	данные отсутствуют

Государственный регистратор		ФГИС ЕГРН
полное наименование должности	подпись	инициалы, фамилия

М.П.

Выписка из Единого государственного реестра недвижимости об объекте недвижимости  
Сведения о частях земельного участка

<b>Земельный участок</b>				
<small>(вид объекта недвижимости)</small>				
Лист № ___ Раздела <b>4.2</b>		Всего листов раздела <b>4.2</b> : ___		Всего разделов: ___
Всего листов выписки: ___				
<b>18.08.2022 № 99/2022/488231958</b>				
Кадастровый номер:			<b>47:07:0479002:1921</b>	
Сведения о характерных точках границы части (частей) земельного участка				
Учетный номер части: 3				
Система координат: Местная 167				
Зона №				
Номер точки	Координаты, м		Описание закрепления на местности	Средняя квадратическая погрешность определения координат характерных точек границы части земельного участка, м
	X	Y		
1	2	3	4	5
342	461080.26	2214102.28	данные отсутствуют	данные отсутствуют
342	461080.26	2214102.28	данные отсутствуют	данные отсутствуют
343	461072.08	2214110.54	данные отсутствуют	данные отсутствуют
344	461064.95	2214112.07	данные отсутствуют	данные отсутствуют
345	461077.18	2214099.72	данные отсутствуют	данные отсутствуют
346	460604.02	2214169.27	данные отсутствуют	данные отсутствуют
346	460604.02	2214169.27	данные отсутствуют	данные отсутствуют
347	460605.29	2214171.46	данные отсутствуют	данные отсутствуют
348	460605.64	2214172.65	данные отсутствуют	данные отсутствуют
349	460605.07	2214174.46	данные отсутствуют	данные отсутствуют
350	460602.49	2214176.13	данные отсутствуют	данные отсутствуют
351	460599.74	2214177.26	данные отсутствуют	данные отсутствуют
352	460600.53	2214178.49	данные отсутствуют	данные отсутствуют
353	460604.74	2214183.68	данные отсутствуют	данные отсутствуют
354	460612.18	2214192.91	данные отсутствуют	данные отсутствуют
355	460624.83	2214208.38	данные отсутствуют	данные отсутствуют
Государственный регистратор			ФГИС ЕГРН	
полное наименование должности			подпись	
			инициалы, фамилия	

М.П.

Выписка из Единого государственного реестра недвижимости об объекте недвижимости  
**Сведения о частях земельного участка**

<b>Земельный участок</b>			
<small>(вид объекта недвижимости)</small>			
Лист № ___ Раздела <b>4.2</b>	Всего листов раздела <b>4.2</b> : ___	Всего разделов: ___	Всего листов выписки: ___
<b>18.08.2022 № 99/2022/488231958</b>			
Кадастровый номер:		<b>47:07:0479002:1921</b>	

Номер точки	Координаты, м		Описание закрепления на местности	Средняя квадратическая погрешность определения координат характерных точек границы части земельного участка, м
	X	Y		
1	2	3	4	5
356	460620.57	2214209.49	данные отсутствуют	данные отсутствуют
357	460609.08	2214195.43	данные отсутствуют	данные отсутствуют
358	460601.64	2214186.2	данные отсутствуют	данные отсутствуют
359	460597.27	2214180.83	данные отсутствуют	данные отсутствуют
360	460593.8	2214175.36	данные отсутствуют	данные отсутствуют
361	460600.63	2214172.57	данные отсутствуют	данные отсутствуют
362	460601.12	2214172.25	данные отсутствуют	данные отсутствуют
363	460600.56	2214171.27	данные отсутствуют	данные отсутствуют

Государственный регистратор		ФГИС ЕГРН
полное наименование должности	подпись	инициалы, фамилия

М.П.



Выписка из Единого государственного реестра недвижимости об объекте недвижимости  
Сведения о частях земельного участка

<b>Земельный участок</b>				
<small>(вид объекта недвижимости)</small>				
Лист № ___ Раздела <b>4.2</b>		Всего листов раздела <b>4.2</b> : ___		Всего разделов: ___
Всего листов выписки: ___				
<b>18.08.2022 № 99/2022/488231958</b>				
Кадастровый номер:			<b>47:07:0479002:1921</b>	
Сведения о характерных точках границы части (частей) земельного участка				
Учетный номер части: 4				
Система координат: Местная 167				
Зона №				
Номер точки	Координаты, м		Описание закрепления на местности	Средняя квадратическая погрешность определения координат характерных точек границы части земельного участка, м
	X	Y		
1	2	3	4	5
168	458760.86	2212280.82	данные отсутствуют	данные отсутствуют
184	458988.99	2212100.7	данные отсутствуют	данные отсутствуют
185	459006.56	2212089.03	данные отсутствуют	данные отсутствуют
186	459015.96	2212089.39	данные отсутствуют	данные отсутствуют
219	458916.34	2212113.25	данные отсутствуют	данные отсутствуют
220	458905.67	2212120.32	данные отсутствуют	данные отсутствуют
220	458905.67	2212120.32	данные отсутствуют	данные отсутствуют
221	458913.05	2212131.07	данные отсутствуют	данные отсутствуют
222	458923.54	2212123.61	данные отсутствуют	данные отсутствуют
231	458901.8	2212172.03	данные отсутствуют	данные отсутствуют
232	458893.66	2212178.24	данные отсутствуют	данные отсутствуют
364	458958.98	2212062.15	данные отсутствуют	данные отсутствуют
364	458958.98	2212062.15	данные отсутствуют	данные отсутствуют
365	459019.59	2212098.39	данные отсутствуют	данные отсутствуют
366	458936.93	2212153.7	данные отсутствуют	данные отсутствуют
367	458905.52	2212177.19	данные отсутствуют	данные отсутствуют
Государственный регистратор			ФГИС ЕГРН	
полное наименование должности			подпись	
			инициалы, фамилия	

М.П.

Выписка из Единого государственного реестра недвижимости об объекте недвижимости  
**Сведения о частях земельного участка**

<b>Земельный участок</b>			
<small>(вид объекта недвижимости)</small>			
Лист № ____ Раздела <b>4.2</b>	Всего листов раздела <b>4.2</b> : ____	Всего разделов: ____	Всего листов выписки: ____
<b>18.08.2022 № 99/2022/488231958</b>			
Кадастровый номер:		<b>47:07:0479002:1921</b>	

Номер точки	Координаты, м		Описание закрепления на местности	Средняя квадратическая погрешность определения координат характерных точек границы части земельного участка, м
	X	Y		
1	2	3	4	5
368	458897.3	2212183.34	данные отсутствуют	данные отсутствуют
369	458764.93	2212282.33	данные отсутствуют	данные отсутствуют
370	458692.37	2212256.84	данные отсутствуют	данные отсутствуют
371	458900.06	2212101.6	данные отсутствуют	данные отсутствуют

Государственный регистратор		ФГИС ЕГРН
полное наименование должности	подпись	инициалы, фамилия

М.П.

Выписка из Единого государственного реестра недвижимости об объекте недвижимости  
Сведения о частях земельного участка

<b>Земельный участок</b>				
<small>(вид объекта недвижимости)</small>				
Лист № ___ Раздела <b>4.2</b>		Всего листов раздела <b>4.2</b> : ___		Всего разделов: ___
Всего листов выписки: ___				
<b>18.08.2022 № 99/2022/488231958</b>				
Кадастровый номер:			<b>47:07:0479002:1921</b>	
Сведения о характерных точках границы части (частей) земельного участка				
Учетный номер части: 5				
Система координат: Местная 167				
Зона №				
Номер точки	Координаты, м		Описание закрепления на местности	Средняя квадратическая погрешность определения координат характерных точек границы части земельного участка, м
	X	Y		
1	2	3	4	5
40	460204.47	2213887.42	данные отсутствуют	данные отсутствуют
135	460459.16	2214303.26	данные отсутствуют	данные отсутствуют
255	460384.96	2214137.17	данные отсутствуют	данные отсутствуют
256	460378.26	2214140.59	данные отсутствуют	данные отсутствуют
256	460378.26	2214140.59	данные отсутствуют	данные отсутствуют
257	460382.01	2214147.38	данные отсутствуют	данные отсутствуют
258	460388.38	2214143.7	данные отсутствуют	данные отсутствуют
259	460196.23	2213900.21	данные отсутствуют	данные отсутствуют
260	460191.01	2213905.36	данные отсутствуют	данные отсутствуют
260	460191.01	2213905.36	данные отсутствуют	данные отсутствуют
261	460196.13	2213910.89	данные отсутствуют	данные отсутствуют
262	460201.39	2213905.92	данные отсутствуют	данные отсутствуют
372	460198.74	2213879	данные отсутствуют	данные отсутствуют
372	460198.74	2213879	данные отсутствуют	данные отсутствуют
373	460298.33	2214004.33	данные отсутствуют	данные отсутствуют
374	460399.52	2214132.64	данные отсутствуют	данные отсутствуют
Государственный регистратор			ФГИС ЕГРН	
полное наименование должности			подпись	
			инициалы, фамилия	

М.П.

Выписка из Единого государственного реестра недвижимости об объекте недвижимости  
**Сведения о частях земельного участка**

<b>Земельный участок</b>			
<small>(вид объекта недвижимости)</small>			
Лист № ____ Раздела <b>4.2</b>	Всего листов раздела <b>4.2</b> : ____	Всего разделов: ____	Всего листов выписки: ____
<b>18.08.2022 № 99/2022/488231958</b>			
Кадастровый номер:		<b>47:07:0479002:1921</b>	

Номер точки	Координаты, м		Описание закрепления на местности	Средняя квадратическая погрешность определения координат характерных точек границы части земельного участка, м
	X	Y		
1	2	3	4	5
375	460473.05	2214293.52	данные отсутствуют	данные отсутствуют
376	460287.67	2214397.55	данные отсутствуют	данные отсутствуют
377	460286.71	2214388.46	данные отсутствуют	данные отсутствуют
378	460435.98	2214301.41	данные отсутствуют	данные отсутствуют
379	460367.73	2214152.06	данные отсутствуют	данные отсутствуют
380	460269.28	2214027.23	данные отсутствуют	данные отсутствуют
381	460178.96	2213913.56	данные отсутствуют	данные отсутствуют
382	460197.34	2213880.36	данные отсутствуют	данные отсутствуют

Государственный регистратор		ФГИС ЕГРН
полное наименование должности	подпись	инициалы, фамилия

М.П.

Выписка из Единого государственного реестра недвижимости об объекте недвижимости  
Сведения о частях земельного участка

<b>Земельный участок</b>				
<small>(вид объекта недвижимости)</small>				
Лист № ___ Раздела <b>4.2</b>		Всего листов раздела <b>4.2</b> : ___		Всего разделов: ___
Всего листов выписки: ___				
<b>18.08.2022 № 99/2022/488231958</b>				
Кадастровый номер:			<b>47:07:0479002:1921</b>	
Сведения о характерных точках границы части (частей) земельного участка				
Учетный номер части: 6				
Система координат: Местная 167				
Зона №				
Номер точки	Координаты, м		Описание закрепления на местности	Средняя квадратическая погрешность определения координат характерных точек границы части земельного участка, м
	X	Y		
1	2	3	4	5
215	458932.28	2212061.2	данные отсутствуют	данные отсутствуют
216	458921.42	2212068.11	данные отсутствуют	данные отсутствуют
216	458921.42	2212068.11	данные отсутствуют	данные отсутствуют
217	458928.26	2212078.84	данные отсутствуют	данные отсутствуют
218	458939.34	2212071.76	данные отсутствуют	данные отсутствуют
219	458916.34	2212113.25	данные отсутствуют	данные отсутствуют
220	458905.67	2212120.32	данные отсутствуют	данные отсутствуют
241	458832.04	2212108.05	данные отсутствуют	данные отсутствуют
242	458840.06	2212102.48	данные отсутствуют	данные отсутствуют
245	458848.02	2212096.06	данные отсутствуют	данные отсутствуют
246	458855.14	2212090.71	данные отсутствуют	данные отсутствуют
251	458750.99	2212196.93	данные отсутствуют	данные отсутствуют
252	458745.56	2212201.09	данные отсутствуют	данные отсутствуют
252	458745.56	2212201.09	данные отсутствуют	данные отсутствуют
253	458751.02	2212208.26	данные отсутствуют	данные отсутствуют
254	458756.48	2212204.1	данные отсутствуют	данные отсутствуют
Государственный регистратор			ФГИС ЕГРН	
полное наименование должности			подпись	
			инициалы, фамилия	

М.П.

## Выписка из Единого государственного реестра недвижимости об объекте недвижимости

## Сведения о частях земельного участка

<b>Земельный участок</b>			
(вид объекта недвижимости)			
Лист № ____ Раздела <b>4.2</b>	Всего листов раздела <b>4.2</b> : ____	Всего разделов: ____	Всего листов выписки: ____
<b>18.08.2022 № 99/2022/488231958</b>			
Кадастровый номер:		<b>47:07:0479002:1921</b>	

Номер точки	Координаты, м		Описание закрепления на местности	Средняя квадратическая погрешность определения координат характерных точек границы части земельного участка, м
	X	Y		
1	2	3	4	5
383	458931.61	2212026.99	данные отсутствуют	данные отсутствуют
383	458931.61	2212026.99	данные отсутствуют	данные отсутствуют
384	458974.61	2212082.23	данные отсутствуют	данные отсутствуют
385	458950.24	2212098.48	данные отсутствуют	данные отсутствуют
386	458921.16	2212120.18	данные отсутствуют	данные отсутствуют
387	458910.85	2212127.87	данные отсутствуют	данные отсутствуют
388	458723.41	2212267.71	данные отсутствуют	данные отсутствуют
389	458644.14	2212239.96	данные отсутствуют	данные отсутствуют
390	458828.18	2212102.71	данные отсутствуют	данные отсутствуют
391	458836.01	2212096.87	данные отсутствуют	данные отсутствуют
392	458844.21	2212090.75	данные отсутствуют	данные отсутствуют
393	458851.35	2212085.43	данные отсутствуют	данные отсутствуют
394	458913.66	2212038.96	данные отсутствуют	данные отсутствуют

Государственный регистратор		ФГИС ЕГРН
полное наименование должности	подпись	инициалы, фамилия

М.П.

Выписка из Единого государственного реестра недвижимости об объекте недвижимости  
Сведения о частях земельного участка

<b>Земельный участок</b>				
<small>(вид объекта недвижимости)</small>				
Лист № ___ Раздела <b>4.2</b>		Всего листов раздела <b>4.2</b> : ___		Всего разделов: ___
Всего листов выписки: ___				
<b>18.08.2022 № 99/2022/488231958</b>				
Кадастровый номер:			<b>47:07:0479002:1921</b>	
Сведения о характерных точках границы части (частей) земельного участка				
Учетный номер части: 7				
Система координат: Местная 167				
Зона №				
Номер точки	Координаты, м		Описание закрепления на местности	Средняя квадратическая погрешность определения координат характерных точек границы части земельного участка, м
	X	Y		
1	2	3	4	5
149	459455.1	2214229.44	данные отсутствуют	данные отсутствуют
150	459455.76	2214196.95	данные отсутствуют	данные отсутствуют
151	459439.12	2213979.52	данные отсутствуют	данные отсутствуют
152	459431.48	2213818.41	данные отсутствуют	данные отсутствуют
154	459417.2	2213707	данные отсутствуют	данные отсутствуют
155	459383.51	2213236.19	данные отсутствуют	данные отсутствуют
156	459342.08	2212646.31	данные отсутствуют	данные отсутствуют
157	459333.98	2212503.96	данные отсутствуют	данные отсутствуют
158	459336.43	2212502.13	данные отсутствуют	данные отсутствуют
159	459330.23	2212494.23	данные отсутствуют	данные отсутствуют
160	459217.03	2212442.79	данные отсутствуют	данные отсутствуют
161	459215.15	2212434.01	данные отсутствуют	данные отсутствуют
163	459042.95	2212380.02	данные отсутствуют	данные отсутствуют
164	459043.4	2212379.46	данные отсутствуют	данные отсутствуют
165	459035.48	2212373.03	данные отсутствуют	данные отсутствуют
166	459030.84	2212378.75	данные отсутствуют	данные отсутствуют
Государственный регистратор			ФГИС ЕГРН	
полное наименование должности			подпись	
			инициалы, фамилия	

М.П.

Выписка из Единого государственного реестра недвижимости об объекте недвижимости  
Сведения о частях земельного участка

<b>Земельный участок</b>			
<small>(вид объекта недвижимости)</small>			
Лист № ____ Раздела <b>4.2</b>	Всего листов раздела <b>4.2</b> : ____	Всего разделов: ____	Всего листов выписки: ____
<b>18.08.2022 № 99/2022/488231958</b>			
Кадастровый номер:		<b>47:07:0479002:1921</b>	

Номер точки	Координаты, м		Описание закрепления на местности	Средняя квадратическая погрешность определения координат характерных точек границы части земельного участка, м
	X	Y		
1	2	3	4	5
167	459021.18	2212377.73	данные отсутствуют	данные отсутствуют
183	458931.24	2212026.51	данные отсутствуют	данные отсутствуют
183	458931.24	2212026.51	данные отсутствуют	данные отсутствуют
223	458843.58	2212057.18	данные отсутствуют	данные отсутствуют
224	458834.17	2212063.3	данные отсутствуют	данные отсутствуют
224	458834.17	2212063.3	данные отсутствуют	данные отсутствуют
225	458840.08	2212073.11	данные отсутствуют	данные отсутствуют
226	458849.5	2212066.98	данные отсутствуют	данные отсутствуют
228	460115.72	2213928.68	данные отсутствуют	данные отсутствуют
229	460124.25	2213934.09	данные отсутствуют	данные отсутствуют
231	458901.8	2212172.03	данные отсутствуют	данные отсутствуют
232	458893.66	2212178.24	данные отсутствуют	данные отсутствуют
232	458893.66	2212178.24	данные отсутствуют	данные отсутствуют
233	458899.52	2212186.44	данные отсутствуют	данные отсутствуют
234	458907.85	2212180.43	данные отсутствуют	данные отсутствуют
235	459953.13	2214326.81	данные отсутствуют	данные отсутствуют
236	459943.95	2214331.41	данные отсутствуют	данные отсутствуют
Государственный регистратор				ФГИС ЕГРН
полное наименование должности			подпись	инициалы, фамилия

М.П.



Выписка из Единого государственного реестра недвижимости об объекте недвижимости  
Сведения о частях земельного участка

<b>Земельный участок</b>			
<small>(вид объекта недвижимости)</small>			
Лист № ____ Раздела <b>4.2</b>	Всего листов раздела <b>4.2</b> : ____	Всего разделов: ____	Всего листов выписки: ____
<b>18.08.2022 № 99/2022/488231958</b>			
Кадастровый номер:		<b>47:07:0479002:1921</b>	

Номер точки	Координаты, м		Описание закрепления на местности	Средняя квадратическая погрешность определения координат характерных точек границы части земельного участка, м
	X	Y		
1	2	3	4	5
236	459943.95	2214331.41	данные отсутствуют	данные отсутствуют
237	459948.81	2214340.55	данные отсутствуют	данные отсутствуют
238	459957.77	2214335.88	данные отсутствуют	данные отсутствуют
239	458834.37	2212094.59	данные отсутствуют	данные отсутствуют
242	458840.06	2212102.48	данные отсутствуют	данные отсутствуют
243	458849.96	2212083.5	данные отсутствуют	данные отсутствуют
244	458842.84	2212088.84	данные отсутствуют	данные отсутствуют
244	458842.84	2212088.84	данные отсутствуют	данные отсутствуют
245	458848.02	2212096.06	данные отсутствуют	данные отсутствуют
246	458855.14	2212090.71	данные отсутствуют	данные отсутствуют
247	458827.9	2212069.71	данные отсутствуют	данные отсутствуют
249	458826.42	2212082.39	данные отсутствуют	данные отсутствуют
250	458833.09	2212076.84	данные отсутствуют	данные отсутствуют
267	460050.67	2214102.74	данные отсутствуют	данные отсутствуют
268	460047.31	2214101.3	данные отсутствуют	данные отсутствуют
268	460047.31	2214101.3	данные отсутствуют	данные отсутствуют
269	460045.89	2214104.68	данные отсутствуют	данные отсутствуют
Государственный регистратор				ФГИС ЕГРН
полное наименование должности			подпись	инициалы, фамилия

М.П.

Выписка из Единого государственного реестра недвижимости об объекте недвижимости  
Сведения о частях земельного участка

<b>Земельный участок</b>			
<small>(вид объекта недвижимости)</small>			
Лист № ____ Раздела <b>4.2</b>	Всего листов раздела <b>4.2</b> : ____	Всего разделов: ____	Всего листов выписки: ____
<b>18.08.2022 № 99/2022/488231958</b>			
Кадастровый номер:		<b>47:07:0479002:1921</b>	

Номер точки	Координаты, м		Описание закрепления на местности	Средняя квадратическая погрешность определения координат характерных точек границы части земельного участка, м
	X	Y		
1	2	3	4	5
270	460049.25	2214106.09	данные отсутствуют	данные отсутствуют
271	459607.89	2214254.88	данные отсутствуют	данные отсутствуют
272	459604.31	2214254.15	данные отсутствуют	данные отсутствуют
272	459604.31	2214254.15	данные отсутствуют	данные отсутствуют
273	459603.59	2214257.72	данные отсутствуют	данные отсутствуют
274	459607.17	2214258.45	данные отсутствуют	данные отсутствуют
275	458970.67	2212279.66	данные отсутствуют	данные отсутствуют
276	458967.65	2212281.69	данные отсутствуют	данные отсутствуют
276	458967.65	2212281.69	данные отсутствуют	данные отсутствуют
277	458969.68	2212284.72	данные отсутствуют	данные отсутствуют
278	458972.71	2212282.68	данные отсутствуют	данные отсутствуют
279	459775.11	2214292.53	данные отсутствуют	данные отсутствуют
280	459771.56	2214291.7	данные отсутствуют	данные отсутствуют
280	459771.56	2214291.7	данные отсутствуют	данные отсутствуют
281	459770.73	2214295.25	данные отсутствуют	данные отсутствуют
282	459774.28	2214296.08	данные отсутствуют	данные отсутствуют
395	459434.29	2213811.41	данные отсутствуют	данные отсутствуют
Государственный регистратор				ФГИС ЕГРН
полное наименование должности			подпись	инициалы, фамилия

М.П.

Выписка из Единого государственного реестра недвижимости об объекте недвижимости  
Сведения о частях земельного участка

<b>Земельный участок</b>			
<small>(вид объекта недвижимости)</small>			
Лист № ____ Раздела <b>4.2</b>	Всего листов раздела <b>4.2</b> : ____	Всего разделов: ____	Всего листов выписки: ____
<b>18.08.2022 № 99/2022/488231958</b>			
Кадастровый номер:		<b>47:07:0479002:1921</b>	

Номер точки	Координаты, м		Описание закрепления на местности	Средняя квадратическая погрешность определения координат характерных точек границы части земельного участка, м
	X	Y		
1	2	3	4	5
395	459434.29	2213811.41	данные отсутствуют	данные отсутствуют
396	459448.1	2214019.82	данные отсутствуют	данные отсутствуют
397	459459.98	2214202.01	данные отсутствуют	данные отсутствуют
398	459610.36	2214236.47	данные отсутствуют	данные отсутствуют
399	459938.97	2214310.39	данные отсутствуют	данные отсутствуют
400	460104.3	2213919.43	данные отсутствуют	данные отсутствуют
401	460117.98	2213925.21	данные отсутствуют	данные отсутствуют
402	460127.68	2213929.3	данные отсутствуют	данные отсутствуют
403	460141.16	2213934.99	данные отсутствуют	данные отсутствуют
404	459969.29	2214341.34	данные отсутствуют	данные отсутствуют
405	459946.52	2214353.07	данные отсутствуют	данные отсутствуют
406	459601.46	2214275.46	данные отсутствуют	данные отсутствуют
407	459455.85	2214242.12	данные отсутствуют	данные отсутствуют
408	459431.58	2213769.16	данные отсутствуют	данные отсутствуют
409	459215.94	2212432.02	данные отсутствуют	данные отсутствуют
409	459215.94	2212432.02	данные отсутствуют	данные отсутствуют
410	459337.07	2212482.67	данные отсутствуют	данные отсутствуют
Государственный регистратор				ФГИС ЕГРН
полное наименование должности			подпись	инициалы, фамилия

М.П.

Выписка из Единого государственного реестра недвижимости об объекте недвижимости  
Сведения о частях земельного участка

<b>Земельный участок</b>			
<small>(вид объекта недвижимости)</small>			
Лист № ____ Раздела <b>4.2</b>	Всего листов раздела <b>4.2</b> : ____	Всего разделов: ____	Всего листов выписки: ____
<b>18.08.2022 № 99/2022/488231958</b>			
Кадастровый номер:		<b>47:07:0479002:1921</b>	

Номер точки	Координаты, м		Описание закрепления на местности	Средняя квадратическая погрешность определения координат характерных точек границы части земельного участка, м
	X	Y		
1	2	3	4	5
411	459349.3	2212499.78	данные отсутствуют	данные отсутствуют
412	459377.48	2212924.55	данные отсутствуют	данные отсутствуют
413	459405.31	2213362.29	данные отсутствуют	данные отсутствуют
414	459420.05	2213589.38	данные отсутствуют	данные отсутствуют
415	459427.99	2213713.21	данные отсутствуют	данные отсутствуют
416	458932.63	2212028.3	данные отсутствуют	данные отсутствуют
417	458865.14	2212073.52	данные отсутствуют	данные отсутствуют
418	458917.79	2212168.62	данные отсутствуют	данные отсутствуют
419	458987.21	2212271.47	данные отсутствуют	данные отсутствуют
420	459049.46	2212364	данные отсутствуют	данные отсутствуют
421	459107.14	2212387.47	данные отсутствуют	данные отсутствуют
422	459006.93	2212372.42	данные отсутствуют	данные отсутствуют
423	458954.04	2212293.84	данные отсутствуют	данные отсутствуют
424	458883.51	2212189.24	данные отсутствуют	данные отсутствуют
425	458835.68	2212105.52	данные отсутствуют	данные отсутствуют
426	458830.84	2212097.04	данные отсутствуют	данные отсутствуют
427	458829.76	2212095.15	данные отсутствуют	данные отсутствуют
Государственный регистратор				ФГИС ЕГРН
полное наименование должности			подпись	инициалы, фамилия

М.П.

Выписка из Единого государственного реестра недвижимости об объекте недвижимости  
**Сведения о частях земельного участка**

<b>Земельный участок</b>			
<small>(вид объекта недвижимости)</small>			
Лист № ____ Раздела <b>4.2</b>	Всего листов раздела <b>4.2</b> : ____	Всего разделов: ____	Всего листов выписки: ____
<b>18.08.2022 № 99/2022/488231958</b>			
Кадастровый номер:		<b>47:07:0479002:1921</b>	

Номер точки	Координаты, м		Описание закрепления на местности	Средняя квадратическая погрешность определения координат характерных точек границы части земельного участка, м
	X	Y		
1	2	3	4	5
428	458825.84	2212081.59	данные отсутствуют	данные отсутствуют
429	458823.47	2212073.4	данные отсутствуют	данные отсутствуют
430	458822.66	2212070.61	данные отсутствуют	данные отсутствуют
431	458830.74	2212048.42	данные отсутствуют	данные отсутствуют
432	458909.07	2211995.94	данные отсутствуют	данные отсутствуют

Государственный регистратор		ФГИС ЕГРН
полное наименование должности	подпись	инициалы, фамилия

М.П.

Выписка из Единого государственного реестра недвижимости об объекте недвижимости  
Сведения о частях земельного участка

<b>Земельный участок</b>				
(вид объекта недвижимости)				
Лист № ___ Раздела <b>4.2</b>		Всего листов раздела <b>4.2</b> : ___		Всего разделов: ___
Всего листов выписки: ___				
<b>18.08.2022 № 99/2022/488231958</b>				
Кадастровый номер:			<b>47:07:0479002:1921</b>	
Сведения о характерных точках границы части (частей) земельного участка				
Учетный номер части: 8				
Система координат: Местная 167				
Зона №				
Номер точки	Координаты, м		Описание закрепления на местности	Средняя квадратическая погрешность определения координат характерных точек границы части земельного участка, м
	X	Y		
1	2	3	4	5
184	458988.99	2212100.7	данные отсутствуют	данные отсутствуют
185	459006.56	2212089.03	данные отсутствуют	данные отсутствуют
217	458928.26	2212078.84	данные отсутствуют	данные отсутствуют
218	458939.34	2212071.76	данные отсутствуют	данные отсутствуют
219	458916.34	2212113.25	данные отсутствуют	данные отсутствуют
220	458905.67	2212120.32	данные отсутствуют	данные отсутствуют
220	458905.67	2212120.32	данные отсутствуют	данные отсутствуют
221	458913.05	2212131.07	данные отсутствуют	данные отсутствуют
222	458923.54	2212123.61	данные отсутствуют	данные отсутствуют
251	458750.99	2212196.93	данные отсутствуют	данные отсутствуют
252	458745.56	2212201.09	данные отсутствуют	данные отсутствуют
252	458745.56	2212201.09	данные отсутствуют	данные отсутствуют
253	458751.02	2212208.26	данные отсутствуют	данные отсутствуют
254	458756.48	2212204.1	данные отсутствуют	данные отсутствуют
433	458950.42	2212051.15	данные отсутствуют	данные отсутствуют
433	458950.42	2212051.15	данные отсутствуют	данные отсутствуют
Государственный регистратор			ФГИС ЕГРН	
полное наименование должности			подпись	
			инициалы, фамилия	

М.П.

Выписка из Единого государственного реестра недвижимости об объекте недвижимости  
**Сведения о частях земельного участка**

<b>Земельный участок</b>			
(вид объекта недвижимости)			
Лист № ____ Раздела <b>4.2</b>	Всего листов раздела <b>4.2</b> : ____	Всего разделов: ____	Всего листов выписки: ____
<b>18.08.2022 № 99/2022/488231958</b>			
Кадастровый номер:		<b>47:07:0479002:1921</b>	

Номер точки	Координаты, м		Описание закрепления на местности	Средняя квадратическая погрешность определения координат характерных точек границы части земельного участка, м
	X	Y		
1	2	3	4	5
434	459008.51	2212089.1	данные отсутствуют	данные отсутствуют
435	458928.87	2212142.24	данные отсутствуют	данные отсутствуют
436	458749.26	2212276.76	данные отсутствуют	данные отсутствуют
437	458676.67	2212251.35	данные отсутствуют	данные отсутствуют
438	458892.06	2212090.13	данные отсутствуют	данные отсутствуют
439	458922.5	2212069.8	данные отсутствуют	данные отсутствуют
440	458933.24	2212062.63	данные отсутствуют	данные отсутствуют

Государственный регистратор		ФГИС ЕГРН
полное наименование должности	подпись	инициалы, фамилия

М.П.

Выписка из Единого государственного реестра недвижимости об объекте недвижимости  
Сведения о частях земельного участка

<b>Земельный участок</b>					
<small>(вид объекта недвижимости)</small>					
Лист № ___ Раздела <b>4.2</b>		Всего листов раздела <b>4.2</b> : ___		Всего разделов: ___	Всего листов выписки: ___
<b>18.08.2022 № 99/2022/488231958</b>					
Кадастровый номер:			<b>47:07:0479002:1921</b>		
Сведения о характерных точках границы части (частей) земельного участка					
Учетный номер части: 9					
Система координат: Местная 167 Зона №					
Номер точки	Координаты, м		Описание закрепления на местности	Средняя квадратическая погрешность определения координат характерных точек границы части земельного участка, м	
	X	Y			
1	2	3	4	5	
169	458606.27	2212226.7	данные отсутствуют	данные отсутствуют	
183	458931.24	2212026.51	данные отсутствуют	данные отсутствуют	
223	458843.58	2212057.18	данные отсутствуют	данные отсутствуют	
224	458834.17	2212063.3	данные отсутствуют	данные отсутствуют	
224	458834.17	2212063.3	данные отсутствуют	данные отсутствуют	
225	458840.08	2212073.11	данные отсутствуют	данные отсутствуют	
226	458849.5	2212066.98	данные отсутствуют	данные отсутствуют	
239	458834.37	2212094.59	данные отсутствуют	данные отсутствуют	
240	458826.35	2212100.17	данные отсутствуют	данные отсутствуют	
243	458849.96	2212083.5	данные отсутствуют	данные отсутствуют	
244	458842.84	2212088.84	данные отсутствуют	данные отсутствуют	
247	458827.9	2212069.71	данные отсутствуют	данные отсутствуют	
248	458821.23	2212075.26	данные отсутствуют	данные отсутствуют	
248	458821.23	2212075.26	данные отсутствуют	данные отсутствуют	
249	458826.42	2212082.39	данные отсутствуют	данные отсутствуют	
250	458833.09	2212076.84	данные отсутствуют	данные отсутствуют	
Государственный регистратор			ФГИС ЕГРН		
полное наименование должности			подпись		
			инициалы, фамилия		

М.П.



Выписка из Единого государственного реестра недвижимости об объекте недвижимости  
Сведения о частях земельного участка

<b>Земельный участок</b>			
<small>(вид объекта недвижимости)</small>			
Лист № ____ Раздела <b>4.2</b>	Всего листов раздела <b>4.2</b> : ____	Всего разделов: ____	Всего листов выписки: ____
<b>18.08.2022 № 99/2022/488231958</b>			
Кадастровый номер:		<b>47:07:0479002:1921</b>	

Номер точки	Координаты, м		Описание закрепления на местности	Средняя квадратическая погрешность определения координат характерных точек границы части земельного участка, м
	X	Y		
1	2	3	4	5
283	458648.92	2212207.48	данные отсутствуют	данные отсутствуют
284	458646.76	2212209.01	данные отсутствуют	данные отсутствуют
284	458646.76	2212209.01	данные отсутствуют	данные отсутствуют
285	458648.29	2212211.17	данные отсутствуют	данные отсутствуют
286	458650.45	2212209.63	данные отсутствуют	данные отсутствуют
441	458909.53	2211996.57	данные отсутствуют	данные отсутствуют
441	458909.53	2211996.57	данные отсутствуют	данные отсутствуют
442	458937.88	2212035.04	данные отсутствуют	данные отсутствуют
443	458858.88	2212088.25	данные отсутствуют	данные отсутствуют
444	458854.36	2212089.62	данные отсутствуют	данные отсутствуют
445	458845.36	2212092.35	данные отсутствуют	данные отсутствуют
446	458835.01	2212095.48	данные отсутствуют	данные отсутствуют
447	458827.26	2212101.44	данные отсутствуют	данные отсутствуют
448	458668.54	2212228.73	данные отсутствуют	данные отсутствуют
449	458650.63	2212242.23	данные отсутствуют	данные отсутствуют
450	458596.22	2212223.15	данные отсутствуют	данные отсутствуют
451	458638.86	2212191	данные отсутствуют	данные отсутствуют
Государственный регистратор				ФГИС ЕГРН
полное наименование должности			подпись	инициалы, фамилия

М.П.

Выписка из Единого государственного реестра недвижимости об объекте недвижимости  
**Сведения о частях земельного участка**

<b>Земельный участок</b>			
<small>(вид объекта недвижимости)</small>			
Лист № ____ Раздела <b>4.2</b>	Всего листов раздела <b>4.2</b> : ____	Всего разделов: ____	Всего листов выписки: ____
<b>18.08.2022 № 99/2022/488231958</b>			
Кадастровый номер:		<b>47:07:0479002:1921</b>	

Номер точки	Координаты, м		Описание закрепления на местности	Средняя квадратическая погрешность определения координат характерных точек границы части земельного участка, м
	X	Y		
1	2	3	4	5
452	458812.79	2212052.02	данные отсутствуют	данные отсутствуют
453	458838.58	2212044.45	данные отсутствуют	данные отсутствуют

Государственный регистратор		ФГИС ЕГРН
полное наименование должности	подпись	инициалы, фамилия

М.П.

Выписка из Единого государственного реестра недвижимости об объекте недвижимости  
Сведения о частях земельного участка

<b>Земельный участок</b>				
<small>(вид объекта недвижимости)</small>				
Лист № ___ Раздела <b>4.2</b>		Всего листов раздела <b>4.2</b> : ___		Всего разделов: ___
Всего листов выписки: ___				
<b>18.08.2022 № 99/2022/488231958</b>				
Кадастровый номер:			<b>47:07:0479002:1921</b>	
Сведения о характерных точках границы части (частей) земельного участка				
Учетный номер части: 10				
Система координат: Местная 167				
Зона №				
Номер точки	Координаты, м		Описание закрепления на местности	Средняя квадратическая погрешность определения координат характерных точек границы части земельного участка, м
	X	Y		
1	2	3	4	5
183	458931.24	2212026.51	данные отсутствуют	данные отсутствуют
215	458932.28	2212061.2	данные отсутствуют	данные отсутствуют
216	458921.42	2212068.11	данные отсутствуют	данные отсутствуют
216	458921.42	2212068.11	данные отсутствуют	данные отсутствуют
217	458928.26	2212078.84	данные отсутствуют	данные отсутствуют
218	458939.34	2212071.76	данные отсутствуют	данные отсутствуют
239	458834.37	2212094.59	данные отсутствуют	данные отсутствуют
240	458826.35	2212100.17	данные отсутствуют	данные отсутствуют
240	458826.35	2212100.17	данные отсутствуют	данные отсутствуют
241	458832.04	2212108.05	данные отсутствуют	данные отсутствуют
242	458840.06	2212102.48	данные отсутствуют	данные отсутствуют
243	458849.96	2212083.5	данные отсутствуют	данные отсутствуют
244	458842.84	2212088.84	данные отсутствуют	данные отсутствуют
244	458842.84	2212088.84	данные отсутствуют	данные отсутствуют
245	458848.02	2212096.06	данные отсутствуют	данные отсутствуют
246	458855.14	2212090.71	данные отсутствуют	данные отсутствуют
Государственный регистратор			ФГИС ЕГРН	
полное наименование должности			подпись	
			инициалы, фамилия	

М.П.

## Выписка из Единого государственного реестра недвижимости об объекте недвижимости

## Сведения о частях земельного участка

<b>Земельный участок</b>			
(вид объекта недвижимости)			
Лист № ____ Раздела <b>4.2</b>	Всего листов раздела <b>4.2</b> : ____	Всего разделов: ____	Всего листов выписки: ____
<b>18.08.2022 № 99/2022/488231958</b>			
Кадастровый номер:		<b>47:07:0479002:1921</b>	

Номер точки	Координаты, м		Описание закрепления на местности	Средняя квадратическая погрешность определения координат характерных точек границы части земельного участка, м
	X	Y		
1	2	3	4	5
251	458750.99	2212196.93	данные отсутствуют	данные отсутствуют
252	458745.56	2212201.09	данные отсутствуют	данные отсутствуют
252	458745.56	2212201.09	данные отсутствуют	данные отсутствуют
253	458751.02	2212208.26	данные отсутствуют	данные отсутствуют
254	458756.48	2212204.1	данные отсутствуют	данные отсутствуют
454	458929.19	2212023.68	данные отсутствуют	данные отсутствуют
454	458929.19	2212023.68	данные отсутствуют	данные отсутствуют
455	458968.38	2212074.23	данные отсутствуют	данные отсутствуют
456	458944.4	2212090.23	данные отсутствуют	данные отсутствуют
457	458765.74	2212222.5	данные отсутствуют	данные отсутствуют
458	458711.14	2212263.42	данные отсутствуют	данные отсутствуют
459	458638.62	2212238.03	данные отсутствуют	данные отсутствуют
460	458727.62	2212171.32	данные отсутствуют	данные отсутствуют
461	458907.69	2212038.03	данные отсутствуют	данные отсутствуют

Государственный регистратор		ФГИС ЕГРН
полное наименование должности	подпись	инициалы, фамилия

М.П.

Выписка из Единого государственного реестра недвижимости об объекте недвижимости  
Сведения о частях земельного участка

<b>Земельный участок</b>				
<small>(вид объекта недвижимости)</small>				
Лист № ___ Раздела <b>4.2</b>		Всего листов раздела <b>4.2</b> : ___		Всего разделов: ___
Всего листов выписки: ___				
<b>18.08.2022 № 99/2022/488231958</b>				
Кадастровый номер:			<b>47:07:0479002:1921</b>	
Сведения о характерных точках границы части (частей) земельного участка				
Учетный номер части: 11				
Система координат: Местная 167				
Зона №				
Номер точки	Координаты, м		Описание закрепления на местности	Средняя квадратическая погрешность определения координат характерных точек границы части земельного участка, м
	X	Y		
1	2	3	4	5
462	460785.24	2213716.99	данные отсутствуют	данные отсутствуют
462	460785.24	2213716.99	данные отсутствуют	данные отсутствуют
463	460786.81	2213720.68	данные отсутствуют	данные отсутствуют
464	460753.79	2213733.75	данные отсутствуют	данные отсутствуют
465	460701.29	2213768.94	данные отсутствуют	данные отсутствуют
466	460646.45	2213801.63	данные отсутствуют	данные отсутствуют
467	460600.27	2213822.39	данные отсутствуют	данные отсутствуют
468	460553.82	2213839.2	данные отсутствуют	данные отсутствуют
469	460502.29	2213860.49	данные отсутствуют	данные отсутствуют
470	460469.6	2213871.02	данные отсутствуют	данные отсутствуют
471	460418.88	2213864.72	данные отсутствуют	данные отсутствуют
472	460368.36	2213866.65	данные отсутствуют	данные отсутствуют
473	460350.3	2213866.06	данные отсутствуют	данные отсутствуют
474	460353.73	2213862.36	данные отсутствуют	данные отсутствуют
475	460368.31	2213862.65	данные отсутствуют	данные отсутствуют
476	460419.06	2213860.71	данные отсутствуют	данные отсутствуют
Государственный регистратор			ФГИС ЕГРН	
полное наименование должности			подпись	
			инициалы, фамилия	

М.П.

## Выписка из Единого государственного реестра недвижимости об объекте недвижимости

## Сведения о частях земельного участка

<b>Земельный участок</b>			
(вид объекта недвижимости)			
Лист № ____ Раздела <b>4.2</b>	Всего листов раздела <b>4.2</b> : ____	Всего разделов: ____	Всего листов выписки: ____
<b>18.08.2022 № 99/2022/488231958</b>			
Кадастровый номер:		<b>47:07:0479002:1921</b>	

Номер точки	Координаты, м		Описание закрепления на местности	Средняя квадратическая погрешность определения координат характерных точек границы части земельного участка, м
	X	Y		
1	2	3	4	5
477	460469.22	2213866.93	данные отсутствуют	данные отсутствуют
478	460500.9	2213856.72	данные отсутствуют	данные отсутствуют
479	460552.37	2213835.47	данные отсутствуют	данные отсутствуют
480	460598.76	2213818.69	данные отсутствуют	данные отсутствуют
481	460644.61	2213798.09	данные отсутствуют	данные отсутствуют
482	460699.16	2213765.55	данные отсутствуют	данные отсутствуют
483	460751.92	2213730.18	данные отсутствуют	данные отсутствуют

Государственный регистратор		ФГИС ЕГРН
полное наименование должности	подпись	инициалы, фамилия

М.П.

Выписка из Единого государственного реестра недвижимости об объекте недвижимости  
Сведения о частях земельного участка

<b>Земельный участок</b>				
(вид объекта недвижимости)				
Лист № ___ Раздела <b>4.2</b>		Всего листов раздела <b>4.2</b> : ___		Всего разделов: ___
Всего листов выписки: ___				
<b>18.08.2022 № 99/2022/488231958</b>				
Кадастровый номер:			<b>47:07:0479002:1921</b>	
Сведения о характерных точках границы части (частей) земельного участка				
Учетный номер части: 12				
Система координат: Местная 167				
Зона №				
Номер точки	Координаты, м		Описание закрепления на местности	Средняя квадратическая погрешность определения координат характерных точек границы части земельного участка, м
	X	Y		
1	2	3	4	5
40	460204.47	2213887.42	данные отсутствуют	данные отсутствуют
135	460459.16	2214303.26	данные отсутствуют	данные отсутствуют
255	460384.96	2214137.17	данные отсутствуют	данные отсутствуют
256	460378.26	2214140.59	данные отсутствуют	данные отсутствуют
256	460378.26	2214140.59	данные отсутствуют	данные отсутствуют
257	460382.01	2214147.38	данные отсутствуют	данные отсутствуют
258	460388.38	2214143.7	данные отсутствуют	данные отсутствуют
259	460196.23	2213900.21	данные отсутствуют	данные отсутствуют
260	460191.01	2213905.36	данные отсутствуют	данные отсутствуют
260	460191.01	2213905.36	данные отсутствуют	данные отсутствуют
261	460196.13	2213910.89	данные отсутствуют	данные отсутствуют
262	460201.39	2213905.92	данные отсутствуют	данные отсутствуют
372	460198.74	2213879	данные отсутствуют	данные отсутствуют
372	460198.74	2213879	данные отсутствуют	данные отсутствуют
373	460298.33	2214004.33	данные отсутствуют	данные отсутствуют
374	460399.52	2214132.64	данные отсутствуют	данные отсутствуют
Государственный регистратор			ФГИС ЕГРН	
полное наименование должности			подпись	
			инициалы, фамилия	

М.П.

## Выписка из Единого государственного реестра недвижимости об объекте недвижимости

## Сведения о частях земельного участка

<b>Земельный участок</b>			
(вид объекта недвижимости)			
Лист № ____ Раздела <b>4.2</b>	Всего листов раздела <b>4.2</b> : ____	Всего разделов: ____	Всего листов выписки: ____
<b>18.08.2022 № 99/2022/488231958</b>			
Кадастровый номер:		<b>47:07:0479002:1921</b>	

Номер точки	Координаты, м		Описание закрепления на местности	Средняя квадратическая погрешность определения координат характерных точек границы части земельного участка, м
	X	Y		
1	2	3	4	5
375	460473.05	2214293.52	данные отсутствуют	данные отсутствуют
376	460287.67	2214397.55	данные отсутствуют	данные отсутствуют
377	460286.71	2214388.46	данные отсутствуют	данные отсутствуют
378	460435.98	2214301.41	данные отсутствуют	данные отсутствуют
379	460367.73	2214152.06	данные отсутствуют	данные отсутствуют
381	460178.96	2213913.56	данные отсутствуют	данные отсутствуют
382	460197.34	2213880.36	данные отсутствуют	данные отсутствуют
484	460269.31	2214027.29	данные отсутствуют	данные отсутствуют

Государственный регистратор		ФГИС ЕГРН
полное наименование должности	подпись	инициалы, фамилия

М.П.



Выписка из Единого государственного реестра недвижимости об объекте недвижимости  
Сведения о частях земельного участка

<b>Земельный участок</b>				
<small>(вид объекта недвижимости)</small>				
Лист № ___ Раздела <b>4.2</b>		Всего листов раздела <b>4.2</b> : ___		Всего разделов: ___
Всего листов выписки: ___				
<b>18.08.2022 № 99/2022/488231958</b>				
Кадастровый номер:			<b>47:07:0479002:1921</b>	
Сведения о характерных точках границы части (частей) земельного участка				
Учетный номер части: 13				
Система координат: Местная 167				
Зона №				
Номер точки	Координаты, м		Описание закрепления на местности	Средняя квадратическая погрешность определения координат характерных точек границы части земельного участка, м
	X	Y		
1	2	3	4	5
126	461010.25	2214028.8	данные отсутствуют	данные отсутствуют
126	461010.25	2214028.8	данные отсутствуют	данные отсутствуют
485	461012.95	2214033.13	данные отсутствуют	данные отсутствуют
486	460975.21	2214066.27	данные отсутствуют	данные отсутствуют
487	460931.72	2214104.74	данные отсутствуют	данные отсутствуют
488	460888.19	2214144.48	данные отсутствуют	данные отсутствуют
489	460887.13	2214148.33	данные отсутствуют	данные отсутствуют
490	460864.8	2214150.95	данные отсутствуют	данные отсутствуют
491	460871	2214130.37	данные отсутствуют	данные отсутствуют
492	460917.08	2214088.31	данные отсутствуют	данные отсутствуют
493	460960.65	2214049.77	данные отсутствуют	данные отсутствуют
494	460996.99	2214017.87	данные отсутствуют	данные отсутствуют

Государственный регистратор		ФГИС ЕГРН
полное наименование должности	подпись	инициалы, фамилия

М.П.

Выписка из Единого государственного реестра недвижимости об объекте недвижимости  
Сведения о частях земельного участка

<b>Земельный участок</b>				
<small>(вид объекта недвижимости)</small>				
Лист № ___ Раздела <b>4.2</b>		Всего листов раздела <b>4.2</b> : ___		Всего разделов: ___
Всего листов выписки: ___				
<b>18.08.2022 № 99/2022/488231958</b>				
Кадастровый номер:			<b>47:07:0479002:1921</b>	
Сведения о характерных точках границы части (частей) земельного участка				
Учетный номер части: 14				
Система координат: Местная 167				
Зона №				
Номер точки	Координаты, м		Описание закрепления на местности	Средняя квадратическая погрешность определения координат характерных точек границы части земельного участка, м
	X	Y		
1	2	3	4	5
125	460972.62	2213997.79	данные отсутствуют	данные отсутствуют
125	460972.62	2213997.79	данные отсутствуют	данные отсутствуют
126	461010.25	2214028.8	данные отсутствуют	данные отсутствуют
130	460905.04	2214146.23	данные отсутствуют	данные отсутствуют
495	461013.66	2214034.28	данные отсутствуют	данные отсутствуют
496	461010.61	2214036.69	данные отсутствуют	данные отсутствуют
497	460991.43	2214053.89	данные отсутствуют	данные отсутствуют
498	460982.01	2214063.55	данные отсутствуют	данные отсутствуют
499	460949.28	2214088.52	данные отсутствуют	данные отсутствуют
500	460938.1	2214099.94	данные отсутствуют	данные отсутствуют
501	460940.1	2214116.53	данные отсутствуют	данные отсутствуют
502	460938.52	2214126.09	данные отсутствуют	данные отсутствуют
503	460935.36	2214133.58	данные отсутствуют	данные отсутствуют
504	460929.04	2214141.1	данные отсутствуют	данные отсутствуют
505	460834.48	2214154.51	данные отсутствуют	данные отсутствуют
506	460846.97	2214113.81	данные отсутствуют	данные отсутствуют
Государственный регистратор			ФГИС ЕГРН	
полное наименование должности			подпись	
			инициалы, фамилия	

М.П.

Выписка из Единого государственного реестра недвижимости об объекте недвижимости  
**Сведения о частях земельного участка**

<b>Земельный участок</b>			
<small>(вид объекта недвижимости)</small>			
Лист № ____ Раздела <b>4.2</b>	Всего листов раздела <b>4.2</b> : ____	Всего разделов: ____	Всего листов выписки: ____
<b>18.08.2022 № 99/2022/488231958</b>			
Кадастровый номер:		<b>47:07:0479002:1921</b>	

Номер точки	Координаты, м		Описание закрепления на местности	Средняя квадратическая погрешность определения координат характерных точек границы части земельного участка, м
	X	Y		
1	2	3	4	5
507	460884.72	2214080.97	данные отсутствуют	данные отсутствуют
508	460884.38	2214073.4	данные отсутствуют	данные отсутствуют
509	460886.35	2214064.05	данные отсутствуют	данные отсутствуют
510	460891.61	2214057.41	данные отсутствуют	данные отсутствуют
511	460906.49	2214039.82	данные отсутствуют	данные отсутствуют
512	460937.2	2214015.79	данные отсутствуют	данные отсутствуют
513	460965.12	2213990.79	данные отсутствуют	данные отсутствуют
514	460183.75	2214435.81	данные отсутствуют	данные отсутствуют
514	460183.75	2214435.81	данные отсутствуют	данные отсутствуют
515	460189.42	2214450.3	данные отсутствуют	данные отсутствуют
516	460186.74	2214451.72	данные отсутствуют	данные отсутствуют
517	460180.95	2214436.92	данные отсутствуют	данные отсутствуют

Государственный регистратор		ФГИС ЕГРН
полное наименование должности	подпись	инициалы, фамилия

М.П.

Выписка из Единого государственного реестра недвижимости об объекте недвижимости  
**Сведения о частях земельного участка**

<b>Земельный участок</b>				
(вид объекта недвижимости)				
Лист № ___ Раздела <b>4.2</b>		Всего листов раздела <b>4.2</b> : ___		Всего разделов: ___
Всего листов выписки: ___				
<b>18.08.2022 № 99/2022/488231958</b>				
Кадастровый номер:			<b>47:07:0479002:1921</b>	
Сведения о характерных точках границы части (частей) земельного участка				
Учетный номер части: 15				
Система координат: Местная 167				
Зона №				
Номер точки	Координаты, м		Описание закрепления на местности	Средняя квадратическая погрешность определения координат характерных точек границы части земельного участка, м
	X	Y		
1	2	3	4	5
518	460662.28	2214197.71	данные отсутствуют	данные отсутствуют
518	460662.28	2214197.71	данные отсутствуют	данные отсутствуют
519	460662.73	2214198.47	данные отсутствуют	данные отсутствуют
520	460659.65	2214199.28	данные отсутствуют	данные отсутствуют

Государственный регистратор		ФГИС ЕГРН
полное наименование должности	подпись	инициалы, фамилия

М.П.

Выписка из Единого государственного реестра недвижимости об объекте недвижимости  
Сведения о частях земельного участка

<b>Земельный участок</b>				
(вид объекта недвижимости)				
Лист № ___ Раздела <b>4.2</b>		Всего листов раздела <b>4.2</b> : ___		Всего разделов: ___
Всего листов выписки: ___				
<b>18.08.2022 № 99/2022/488231958</b>				
Кадастровый номер:			<b>47:07:0479002:1921</b>	
Сведения о характерных точках границы части (частей) земельного участка				
Учетный номер части: 16				
Система координат: Местная 167				
Зона №				
Номер точки	Координаты, м		Описание закрепления на местности	Средняя квадратическая погрешность определения координат характерных точек границы части земельного участка, м
	X	Y		
1	2	3	4	5
37	460100.51	2213882.72	данные отсутствуют	данные отсутствуют
38	460112.22	2213895.1	данные отсутствуют	данные отсутствуют
39	460155.9	2213937.18	данные отсутствуют	данные отсутствуют
40	460204.47	2213887.42	данные отсутствуют	данные отсутствуют
227	460121.33	2213920.06	данные отсутствуют	данные отсутствуют
229	460124.25	2213934.09	данные отсутствуют	данные отсутствуют
230	460130.19	2213925.8	данные отсутствуют	данные отсутствуют
259	460196.23	2213900.21	данные отсутствуют	данные отсутствуют
260	460191.01	2213905.36	данные отсутствуют	данные отсутствуют
260	460191.01	2213905.36	данные отсутствуют	данные отсутствуют
261	460196.13	2213910.89	данные отсутствуют	данные отсутствуют
262	460201.39	2213905.92	данные отсутствуют	данные отсутствуют
521	460210.41	2213865.17	данные отсутствуют	данные отсутствуют
521	460210.41	2213865.17	данные отсутствуют	данные отсутствуют
522	460232.65	2213887.2	данные отсутствуют	данные отсутствуют
523	460156.33	2213965.34	данные отсутствуют	данные отсутствуют
Государственный регистратор			ФГИС ЕГРН	
полное наименование должности			подпись	
			инициалы, фамилия	

М.П.

Выписка из Единого государственного реестра недвижимости об объекте недвижимости  
**Сведения о частях земельного участка**

<b>Земельный участок</b>			
<small>(вид объекта недвижимости)</small>			
Лист № ___ Раздела <b>4.2</b>	Всего листов раздела <b>4.2</b> : ___	Всего разделов: ___	Всего листов выписки: ___
<b>18.08.2022 № 99/2022/488231958</b>			
Кадастровый номер:		<b>47:07:0479002:1921</b>	

Номер точки	Координаты, м		Описание закрепления на местности	Средняя квадратическая погрешность определения координат характерных точек границы части земельного участка, м
	X	Y		
1	2	3	4	5
524	460123.18	2213933.41	данные отсутствуют	данные отсутствуют
525	460116.7	2213927.17	данные отсутствуют	данные отсутствуют
526	460088.69	2213900.19	данные отсутствуют	данные отсутствуют
527	460181.65	2213864.82	данные отсутствуют	данные отсутствуют

Государственный регистратор		ФГИС ЕГРН
полное наименование должности	подпись	инициалы, фамилия

М.П.

Выписка из Единого государственного реестра недвижимости об объекте недвижимости  
Сведения о частях земельного участка

<b>Земельный участок</b>				
<small>(вид объекта недвижимости)</small>				
Лист № ___ Раздела <b>4.2</b>		Всего листов раздела <b>4.2</b> : ___		Всего разделов: ___
Всего листов выписки: ___				
<b>18.08.2022 № 99/2022/488231958</b>				
Кадастровый номер:			<b>47:07:0479002:1921</b>	
Сведения о характерных точках границы части (частей) земельного участка				
Учетный номер части: 17				
Система координат: Местная 167				
Зона №				
Номер точки	Координаты, м		Описание закрепления на местности	Средняя квадратическая погрешность определения координат характерных точек границы части земельного участка, м
	X	Y		
1	2	3	4	5
215	458932.28	2212061.2	данные отсутствуют	данные отсутствуют
216	458921.42	2212068.11	данные отсутствуют	данные отсутствуют
216	458921.42	2212068.11	данные отсутствуют	данные отсутствуют
217	458928.26	2212078.84	данные отсутствуют	данные отсутствуют
218	458939.34	2212071.76	данные отсутствуют	данные отсутствуют
219	458916.34	2212113.25	данные отсутствуют	данные отсутствуют
220	458905.67	2212120.32	данные отсутствуют	данные отсутствуют
251	458750.99	2212196.93	данные отсутствуют	данные отсутствуют
252	458745.56	2212201.09	данные отсутствуют	данные отсутствуют
252	458745.56	2212201.09	данные отсутствуют	данные отсутствуют
253	458751.02	2212208.26	данные отсутствуют	данные отсутствуют
254	458756.48	2212204.1	данные отсутствуют	данные отсутствуют
528	458937.71	2212034.82	данные отсутствуют	данные отсутствуют
528	458937.71	2212034.82	данные отсутствуют	данные отсутствуют
529	458977	2212085.3	данные отсутствуют	данные отсутствуют
530	458952.45	2212101.7	данные отсутствуют	данные отсутствуют
Государственный регистратор			ФГИС ЕГРН	
полное наименование должности			подпись	
			инициалы, фамилия	

М.П.

Выписка из Единого государственного реестра недвижимости об объекте недвижимости  
Сведения о частях земельного участка

<b>Земельный участок</b>			
<small>(вид объекта недвижимости)</small>			
Лист № ____ Раздела <b>4.2</b>	Всего листов раздела <b>4.2</b> : ____	Всего разделов: ____	Всего листов выписки: ____
<b>18.08.2022 № 99/2022/488231958</b>			
Кадастровый номер:		<b>47:07:0479002:1921</b>	

Номер точки	Координаты, м		Описание закрепления на местности	Средняя квадратическая погрешность определения координат характерных точек границы части земельного участка, м
	X	Y		
1	2	3	4	5
531	458923.3	2212123.26	данные отсутствуют	данные отсутствуют
532	458912.94	2212130.92	данные отсутствуют	данные отсутствуют
533	458774.04	2212233.64	данные отсутствуют	данные отсутствуют
534	458726.94	2212268.94	данные отсутствуют	данные отсутствуют
535	458654.31	2212243.52	данные отсутствуют	данные отсутствуют
536	458735.88	2212182.38	данные отсутствуют	данные отсутствуют
537	458915.18	2212049.91	данные отсутствуют	данные отсутствуют
538	458915.75	2212049.49	данные отсутствуют	данные отсутствуют
539	458916.34	2212049.1	данные отсутствуют	данные отсутствуют

Государственный регистратор		ФГИС ЕГРН
полное наименование должности	подпись	инициалы, фамилия

М.П.



Выписка из Единого государственного реестра недвижимости об объекте недвижимости  
Сведения о частях земельного участка

<b>Земельный участок</b>				
<small>(вид объекта недвижимости)</small>				
Лист № ___ Раздела <b>4.2</b>		Всего листов раздела <b>4.2</b> : ___		Всего разделов: ___
Всего листов выписки: ___				
<b>18.08.2022 № 99/2022/488231958</b>				
Кадастровый номер:			<b>47:07:0479002:1921</b>	
Сведения о характерных точках границы части (частей) земельного участка				
Учетный номер части: 18				
Система координат: Местная 167				
Зона №				
Номер точки	Координаты, м		Описание закрепления на местности	Средняя квадратическая погрешность определения координат характерных точек границы части земельного участка, м
	X	Y		
1	2	3	4	5
22	459433.66	2213362.81	данные отсутствуют	данные отсутствуют
39	460155.9	2213937.18	данные отсутствуют	данные отсутствуют
41	460181.64	2213864.82	данные отсутствуют	данные отсутствуют
149	459455.1	2214229.44	данные отсутствуют	данные отсутствуют
150	459455.76	2214196.95	данные отсутствуют	данные отсутствуют
151	459439.12	2213979.52	данные отсутствуют	данные отсутствуют
152	459431.48	2213818.41	данные отсутствуют	данные отсутствуют
153	459431.69	2213715.34	данные отсутствуют	данные отсутствуют
154	459417.2	2213707	данные отсутствуют	данные отсутствуют
155	459383.51	2213236.19	данные отсутствуют	данные отсутствуют
156	459342.08	2212646.31	данные отсутствуют	данные отсутствуют
157	459333.98	2212503.96	данные отсутствуют	данные отсутствуют
158	459336.43	2212502.13	данные отсутствуют	данные отсутствуют
159	459330.23	2212494.23	данные отсутствуют	данные отсутствуют
160	459217.03	2212442.79	данные отсутствуют	данные отсутствуют
161	459215.15	2212434.01	данные отсутствуют	данные отсутствуют
Государственный регистратор			ФГИС ЕГРН	
полное наименование должности			подпись	
			инициалы, фамилия	

М.П.

Выписка из Единого государственного реестра недвижимости об объекте недвижимости  
Сведения о частях земельного участка

<b>Земельный участок</b>			
<small>(вид объекта недвижимости)</small>			
Лист № ____ Раздела <b>4.2</b>	Всего листов раздела <b>4.2</b> : ____	Всего разделов: ____	Всего листов выписки: ____
<b>18.08.2022 № 99/2022/488231958</b>			
Кадастровый номер:		<b>47:07:0479002:1921</b>	

Номер точки	Координаты, м		Описание закрепления на местности	Средняя квадратическая погрешность определения координат характерных точек границы части земельного участка, м
	X	Y		
1	2	3	4	5
163	459042.95	2212380.02	данные отсутствуют	данные отсутствуют
164	459043.4	2212379.46	данные отсутствуют	данные отсутствуют
165	459035.48	2212373.03	данные отсутствуют	данные отсутствуют
166	459030.84	2212378.75	данные отсутствуют	данные отсутствуют
167	459021.18	2212377.73	данные отсутствуют	данные отсутствуют
169	458606.27	2212226.7	данные отсутствуют	данные отсутствуют
224	458834.17	2212063.3	данные отсутствуют	данные отсутствуют
225	458840.08	2212073.11	данные отсутствуют	данные отсутствуют
227	460121.33	2213920.06	данные отсутствуют	данные отсутствуют
227	460121.33	2213920.06	данные отсутствуют	данные отсутствуют
228	460115.72	2213928.68	данные отсутствуют	данные отсутствуют
229	460124.25	2213934.09	данные отсутствуют	данные отсутствуют
230	460130.19	2213925.8	данные отсутствуют	данные отсутствуют
231	458901.8	2212172.03	данные отсутствуют	данные отсутствуют
232	458893.66	2212178.24	данные отсутствуют	данные отсутствуют
232	458893.66	2212178.24	данные отсутствуют	данные отсутствуют
233	458899.52	2212186.44	данные отсутствуют	данные отсутствуют
Государственный регистратор				ФГИС ЕГРН
полное наименование должности			подпись	инициалы, фамилия

М.П.

Выписка из Единого государственного реестра недвижимости об объекте недвижимости  
Сведения о частях земельного участка

<b>Земельный участок</b>			
<small>(вид объекта недвижимости)</small>			
Лист № ____ Раздела <b>4.2</b>	Всего листов раздела <b>4.2</b> : ____	Всего разделов: ____	Всего листов выписки: ____
<b>18.08.2022 № 99/2022/488231958</b>			
Кадастровый номер:		<b>47:07:0479002:1921</b>	

Номер точки	Координаты, м		Описание закрепления на местности	Средняя квадратическая погрешность определения координат характерных точек границы части земельного участка, м
	X	Y		
1	2	3	4	5
234	458907.85	2212180.43	данные отсутствуют	данные отсутствуют
235	459953.13	2214326.81	данные отсутствуют	данные отсутствуют
236	459943.95	2214331.41	данные отсутствуют	данные отсутствуют
236	459943.95	2214331.41	данные отсутствуют	данные отсутствуют
237	459948.81	2214340.55	данные отсутствуют	данные отсутствуют
238	459957.77	2214335.88	данные отсутствуют	данные отсутствуют
239	458834.37	2212094.59	данные отсутствуют	данные отсутствуют
240	458826.35	2212100.17	данные отсутствуют	данные отсутствуют
240	458826.35	2212100.17	данные отсутствуют	данные отсутствуют
241	458832.04	2212108.05	данные отсутствуют	данные отсутствуют
242	458840.06	2212102.48	данные отсутствуют	данные отсутствуют
243	458849.96	2212083.5	данные отсутствуют	данные отсутствуют
244	458842.84	2212088.84	данные отсутствуют	данные отсутствуют
244	458842.84	2212088.84	данные отсутствуют	данные отсутствуют
245	458848.02	2212096.06	данные отсутствуют	данные отсутствуют
246	458855.14	2212090.71	данные отсутствуют	данные отсутствуют
247	458827.9	2212069.71	данные отсутствуют	данные отсутствуют
Государственный регистратор				ФГИС ЕГРН
полное наименование должности			подпись	инициалы, фамилия

М.П.

Выписка из Единого государственного реестра недвижимости об объекте недвижимости  
Сведения о частях земельного участка

<b>Земельный участок</b>			
<small>(вид объекта недвижимости)</small>			
Лист № ____ Раздела <b>4.2</b>	Всего листов раздела <b>4.2</b> : ____	Всего разделов: ____	Всего листов выписки: ____
<b>18.08.2022 № 99/2022/488231958</b>			
Кадастровый номер:		<b>47:07:0479002:1921</b>	

Номер точки	Координаты, м		Описание закрепления на местности	Средняя квадратическая погрешность определения координат характерных точек границы части земельного участка, м
	X	Y		
1	2	3	4	5
248	458821.23	2212075.26	данные отсутствуют	данные отсутствуют
248	458821.23	2212075.26	данные отсутствуют	данные отсутствуют
249	458826.42	2212082.39	данные отсутствуют	данные отсутствуют
250	458833.09	2212076.84	данные отсутствуют	данные отсутствуют
267	460050.67	2214102.74	данные отсутствуют	данные отсутствуют
268	460047.31	2214101.3	данные отсутствуют	данные отсутствуют
268	460047.31	2214101.3	данные отсутствуют	данные отсутствуют
269	460045.89	2214104.68	данные отсутствуют	данные отсутствуют
270	460049.25	2214106.09	данные отсутствуют	данные отсутствуют
271	459607.89	2214254.88	данные отсутствуют	данные отсутствуют
272	459604.31	2214254.15	данные отсутствуют	данные отсутствуют
272	459604.31	2214254.15	данные отсутствуют	данные отсутствуют
273	459603.59	2214257.72	данные отсутствуют	данные отсутствуют
274	459607.17	2214258.45	данные отсутствуют	данные отсутствуют
275	458970.67	2212279.66	данные отсутствуют	данные отсутствуют
276	458967.65	2212281.69	данные отсутствуют	данные отсутствуют
276	458967.65	2212281.69	данные отсутствуют	данные отсутствуют
Государственный регистратор				ФГИС ЕГРН
полное наименование должности			подпись	инициалы, фамилия

М.П.

Выписка из Единого государственного реестра недвижимости об объекте недвижимости  
Сведения о частях земельного участка

<b>Земельный участок</b>			
<small>(вид объекта недвижимости)</small>			
Лист № ____ Раздела <b>4.2</b>	Всего листов раздела <b>4.2</b> : ____	Всего разделов: ____	Всего листов выписки: ____
<b>18.08.2022 № 99/2022/488231958</b>			
Кадастровый номер:		<b>47:07:0479002:1921</b>	

Номер точки	Координаты, м		Описание закрепления на местности	Средняя квадратическая погрешность определения координат характерных точек границы части земельного участка, м
	X	Y		
1	2	3	4	5
277	458969.68	2212284.72	данные отсутствуют	данные отсутствуют
278	458972.71	2212282.68	данные отсутствуют	данные отсутствуют
279	459775.11	2214292.53	данные отсутствуют	данные отсутствуют
280	459771.56	2214291.7	данные отсутствуют	данные отсутствуют
280	459771.56	2214291.7	данные отсутствуют	данные отсутствуют
281	459770.73	2214295.25	данные отсутствуют	данные отсутствуют
282	459774.28	2214296.08	данные отсутствуют	данные отсутствуют
283	458648.92	2212207.48	данные отсутствуют	данные отсутствуют
284	458646.76	2212209.01	данные отсутствуют	данные отсутствуют
284	458646.76	2212209.01	данные отсутствуют	данные отсутствуют
285	458648.29	2212211.17	данные отсутствуют	данные отсутствуют
286	458650.45	2212209.63	данные отсутствуют	данные отсутствуют
540	460186.43	2213864.88	данные отсутствуют	данные отсутствуют
540	460186.43	2213864.88	данные отсутствуют	данные отсутствуют
541	460185.05	2213868.2	данные отсутствуют	данные отсутствуют
542	459219.07	2212424.18	данные отсутствуют	данные отсутствуют
542	459219.07	2212424.18	данные отсутствуют	данные отсутствуют
Государственный регистратор				ФГИС ЕГРН
полное наименование должности			подпись	инициалы, фамилия

М.П.

Выписка из Единого государственного реестра недвижимости об объекте недвижимости  
Сведения о частях земельного участка

<b>Земельный участок</b>			
<small>(вид объекта недвижимости)</small>			
Лист № ____ Раздела <b>4.2</b>	Всего листов раздела <b>4.2</b> : ____	Всего разделов: ____	Всего листов выписки: ____
<b>18.08.2022 № 99/2022/488231958</b>			
Кадастровый номер:		<b>47:07:0479002:1921</b>	

Номер точки	Координаты, м		Описание закрепления на местности	Средняя квадратическая погрешность определения координат характерных точек границы части земельного участка, м
	X	Y		
1	2	3	4	5
543	459353.83	2212489.45	данные отсутствуют	данные отсутствуют
544	459372.08	2212704.02	данные отсутствуют	данные отсутствуют
545	459384.37	2212923.39	данные отсутствуют	данные отсутствуют
546	459401.35	2213107.75	данные отсутствуют	данные отсутствуют
547	459426.81	2213588.38	данные отсутствуют	данные отсутствуют
548	459444.62	2213810.61	данные отсутствуют	данные отсутствуют
549	459451.44	2214016.5	данные отсутствуют	данные отсутствуют
550	459478.26	2214192.12	данные отсутствуют	данные отсутствуют
551	459613.91	2214233.35	данные отсутствуют	данные отсутствуют
552	459780.83	2214269.22	данные отсутствуют	данные отсутствуют
553	459938.13	2214311.55	данные отсутствуют	данные отсутствуют
554	460039.76	2214093.18	данные отсутствуют	данные отсутствуют
555	460119.23	2213901.85	данные отсутствуют	данные отсутствуют
556	460156.83	2213936.23	данные отсутствуют	данные отсутствуют
557	460083.54	2214112.86	данные отсутствуют	данные отсутствуют
558	459965.12	2214370.06	данные отсутствуют	данные отсутствуют
559	459770.14	2214316.03	данные отсутствуют	данные отсутствуют
Государственный регистратор				ФГИС ЕГРН
полное наименование должности			подпись	инициалы, фамилия

М.П.

Выписка из Единого государственного реестра недвижимости об объекте недвижимости  
Сведения о частях земельного участка

<b>Земельный участок</b>			
<small>(вид объекта недвижимости)</small>			
Лист № ____ Раздела <b>4.2</b>	Всего листов раздела <b>4.2</b> : ____	Всего разделов: ____	Всего листов выписки: ____
<b>18.08.2022 № 99/2022/488231958</b>			
Кадастровый номер:		<b>47:07:0479002:1921</b>	

Номер точки	Координаты, м		Описание закрепления на местности	Средняя квадратическая погрешность определения координат характерных точек границы части земельного участка, м
	X	Y		
1	2	3	4	5
560	459600.92	2214279.58	данные отсутствуют	данные отсутствуют
561	459455.52	2214236.58	данные отсутствуют	данные отсутствуют
562	458837.85	2212052.02	данные отсутствуют	данные отсутствуют
562	458837.85	2212052.02	данные отсутствуют	данные отсутствуют
563	458841.61	2212058.46	данные отсутствуют	данные отсутствуют
564	458847.38	2212068.36	данные отсутствуют	данные отсутствуют
565	458871.68	2212110.01	данные отсутствуют	данные отсутствуют
566	458928.82	2212154.96	данные отсутствуют	данные отсутствуют
567	458996.16	2212270.46	данные отсутствуют	данные отсутствуют
568	459060.5	2212363.64	данные отсутствуют	данные отсутствуют
569	459134	2212390.59	данные отсутствуют	данные отсутствуют
570	459008.8	2212373.12	данные отсутствуют	данные отсутствуют
571	458955.17	2212295.45	данные отсутствуют	данные отсутствуют
572	458891.77	2212187.02	данные отсутствуют	данные отсутствуют
573	458833.81	2212140.73	данные отсутствуют	данные отсутствуют
574	458816.36	2212110.18	данные отсутствуют	данные отсутствуют
575	458646.4	2212240.75	данные отсутствуют	данные отсутствуют
Государственный регистратор				ФГИС ЕГРН
полное наименование должности			подпись	инициалы, фамилия

М.П.

Выписка из Единого государственного реестра недвижимости об объекте недвижимости  
**Сведения о частях земельного участка**

<b>Земельный участок</b>			
<small>(вид объекта недвижимости)</small>			
Лист № ____ Раздела <b>4.2</b>	Всего листов раздела <b>4.2</b> : ____	Всего разделов: ____	Всего листов выписки: ____
<b>18.08.2022 № 99/2022/488231958</b>			
Кадастровый номер:		<b>47:07:0479002:1921</b>	

Номер точки	Координаты, м		Описание закрепления на местности	Средняя квадратическая погрешность определения координат характерных точек границы части земельного участка, м
	X	Y		
1	2	3	4	5
576	458592.06	2212221.68	данные отсутствуют	данные отсутствуют
577	458808.18	2212055.21	данные отсутствуют	данные отсутствуют

Государственный регистратор		ФГИС ЕГРН
полное наименование должности	подпись	инициалы, фамилия

М.П.



Выписка из Единого государственного реестра недвижимости об объекте недвижимости  
Сведения о частях земельного участка

<b>Земельный участок</b>				
<small>(вид объекта недвижимости)</small>				
Лист № ___ Раздела <b>4.2</b>		Всего листов раздела <b>4.2</b> : ___		Всего разделов: ___
Всего листов выписки: ___				
<b>18.08.2022 № 99/2022/488231958</b>				
Кадастровый номер:			<b>47:07:0479002:1921</b>	
Сведения о характерных точках границы части (частей) земельного участка				
Учетный номер части: 19				
Система координат: Местная 167				
Зона №				
Номер точки	Координаты, м		Описание закрепления на местности	Средняя квадратическая погрешность определения координат характерных точек границы части земельного участка, м
	X	Y		
1	2	3	4	5
126	461010.25	2214028.8	данные отсутствуют	данные отсутствуют
126	461010.25	2214028.8	данные отсутствуют	данные отсутствуют
578	461012.14	2214031.83	данные отсутствуют	данные отсутствуют
579	460968.54	2214076.36	данные отсутствуют	данные отсутствуют
580	460891.36	2214033.57	данные отсутствуют	данные отсутствуют
581	460638.51	2214166.35	данные отсутствуют	данные отсутствуют
582	460617.18	2214158.35	данные отсутствуют	данные отсутствуют
583	460582.18	2214175.69	данные отсутствуют	данные отсутствуют
584	460567.12	2214200.39	данные отсутствуют	данные отсутствуют
585	460570.06	2214225.56	данные отсутствуют	данные отсутствуют
586	460566.33	2214228.17	данные отсутствуют	данные отсутствуют
587	460562.99	2214199.49	данные отсутствуют	данные отсутствуют
588	460579.37	2214172.62	данные отсутствуют	данные отсутствуют
589	460616.95	2214153.99	данные отсутствуют	данные отсутствуют
590	460638.23	2214161.98	данные отсутствуют	данные отсутствуют
591	460891.41	2214029.02	данные отсутствуют	данные отсутствуют
Государственный регистратор			ФГИС ЕГРН	
полное наименование должности			подпись	
			инициалы, фамилия	

М.П.

Выписка из Единого государственного реестра недвижимости об объекте недвижимости  
**Сведения о частях земельного участка**

<b>Земельный участок</b>			
<small>(вид объекта недвижимости)</small>			
Лист № ____ Раздела <b>4.2</b>	Всего листов раздела <b>4.2</b> : ____	Всего разделов: ____	Всего листов выписки: ____
<b>18.08.2022 № 99/2022/488231958</b>			
Кадастровый номер:		<b>47:07:0479002:1921</b>	

Номер точки	Координаты, м		Описание закрепления на местности	Средняя квадратическая погрешность определения координат характерных точек границы части земельного участка, м
	X	Y		
1	2	3	4	5
592	460967.82	2214071.38	данные отсутствуют	данные отсутствуют
593	461009.83	2214028.46	данные отсутствуют	данные отсутствуют

Государственный регистратор		ФГИС ЕГРН
полное наименование должности	подпись	инициалы, фамилия

М.П.

Выписка из Единого государственного реестра недвижимости об объекте недвижимости  
Сведения о частях земельного участка

<b>Земельный участок</b>				
<small>(вид объекта недвижимости)</small>				
Лист № ___ Раздела <b>4.2</b>		Всего листов раздела <b>4.2</b> : ___		Всего разделов: ___
Всего листов выписки: ___				
<b>18.08.2022 № 99/2022/488231958</b>				
Кадастровый номер:			<b>47:07:0479002:1921</b>	
Сведения о характерных точках границы части (частей) земельного участка				
Учетный номер части: 20				
Система координат: Местная 167				
Зона №				
Номер точки	Координаты, м		Описание закрепления на местности	Средняя квадратическая погрешность определения координат характерных точек границы части земельного участка, м
	X	Y		
1	2	3	4	5
594	460211.34	2213865.18	данные отсутствуют	данные отсутствуют
594	460211.34	2213865.18	данные отсутствуют	данные отсутствуют
595	460212.67	2213865.19	данные отсутствуют	данные отсутствуют
596	460236.75	2213888.66	данные отсутствуют	данные отсутствуют
597	460247.4	2213924.78	данные отсутствуют	данные отсутствуют
598	460400.59	2214119.32	данные отсутствуют	данные отсутствуют
599	460463.44	2214231.86	данные отсутствуют	данные отсутствуют
600	460556.2	2214183.11	данные отсутствуют	данные отсутствуют
601	460565.95	2214165.4	данные отсутствуют	данные отсутствуют
602	460623.43	2214136.22	данные отсутствуют	данные отсутствуют
603	460635.1	2214141.86	данные отсутствуют	данные отсутствуют
604	460681.1	2214116.72	данные отсутствуют	данные отсутствуют
605	460749.18	2214082.3	данные отсутствуют	данные отсутствуют
606	460869.84	2214019.53	данные отсутствуют	данные отсутствуют
607	460898.83	2214019.75	данные отсутствуют	данные отсутствуют
608	460921.26	2214028.93	данные отсутствуют	данные отсутствуют
Государственный регистратор			ФГИС ЕГРН	
полное наименование должности			подпись	
			инициалы, фамилия	

М.П.

Выписка из Единого государственного реестра недвижимости об объекте недвижимости  
Сведения о частях земельного участка

<b>Земельный участок</b>			
<small>(вид объекта недвижимости)</small>			
Лист № ____ Раздела <b>4.2</b>	Всего листов раздела <b>4.2</b> : ____	Всего разделов: ____	Всего листов выписки: ____
<b>18.08.2022 № 99/2022/488231958</b>			
Кадастровый номер:		<b>47:07:0479002:1921</b>	

Номер точки	Координаты, м		Описание закрепления на местности	Средняя квадратическая погрешность определения координат характерных точек границы части земельного участка, м
	X	Y		
1	2	3	4	5
609	460964.38	2213990.09	данные отсутствуют	данные отсутствуют
610	460965.85	2213991.47	данные отсутствуют	данные отсутствуют
611	460921.67	2214031.26	данные отсутствуют	данные отсутствуют
612	460898.43	2214021.74	данные отсутствуют	данные отсутствуют
613	460870.32	2214021.54	данные отсутствуют	данные отсутствуют
614	460750.09	2214084.08	данные отсутствуют	данные отсутствуют
615	460682.03	2214118.49	данные отсутствуют	данные отсутствуют
616	460635.16	2214144.11	данные отсутствуют	данные отсутствуют
617	460623.45	2214138.45	данные отсутствуют	данные отсутствуют
618	460567.41	2214166.91	данные отсутствуют	данные отсутствуют
619	460557.67	2214184.6	данные отсутствуют	данные отсутствуют
620	460462.64	2214234.53	данные отсутствуют	данные отсутствуют
621	460398.93	2214120.44	данные отсутствуют	данные отсутствуют
622	460245.59	2213925.71	данные отсутствуют	данные отсутствуют
623	460234.98	2213889.73	данные отсутствуют	данные отсутствуют
624	460211.85	2213867.18	данные отсутствуют	данные отсутствуют
625	460210.39	2213867.17	данные отсутствуют	данные отсутствуют
Государственный регистратор				ФГИС ЕГРН
полное наименование должности			подпись	инициалы, фамилия

М.П.

Выписка из Единого государственного реестра недвижимости об объекте недвижимости  
**Сведения о частях земельного участка**

<b>Земельный участок</b>			
<small>(вид объекта недвижимости)</small>			
Лист № ____ Раздела <b>4.2</b>	Всего листов раздела <b>4.2</b> : ____	Всего разделов: ____	Всего листов выписки: ____
<b>18.08.2022 № 99/2022/488231958</b>			
Кадастровый номер:		<b>47:07:0479002:1921</b>	

Номер точки	Координаты, м		Описание закрепления на местности	Средняя квадратическая погрешность определения координат характерных точек границы части земельного участка, м
	X	Y		
1	2	3	4	5
626	460197.4	2213880.42	данные отсутствуют	данные отсутствуют
627	460195.98	2213879.02	данные отсутствуют	данные отсутствуют
628	460209.56	2213865.16	данные отсутствуют	данные отсутствуют

Государственный регистратор		ФГИС ЕГРН
полное наименование должности	подпись	инициалы, фамилия

М.П.

Выписка из Единого государственного реестра недвижимости об объекте недвижимости  
Сведения о частях земельного участка

<b>Земельный участок</b>				
<small>(вид объекта недвижимости)</small>				
Лист № ___ Раздела <b>4.2</b>		Всего листов раздела <b>4.2</b> : ___		Всего разделов: ___
Всего листов выписки: ___				
<b>18.08.2022 № 99/2022/488231958</b>				
Кадастровый номер:			<b>47:07:0479002:1921</b>	
Сведения о характерных точках границы части (частей) земельного участка				
Учетный номер части: 21				
Система координат: Местная 167				
Зона №				
Номер точки	Координаты, м		Описание закрепления на местности	Средняя квадратическая погрешность определения координат характерных точек границы части земельного участка, м
	X	Y		
1	2	3	4	5
125	460972.62	2213997.79	данные отсутствуют	данные отсутствуют
126	461010.25	2214028.8	данные отсутствуют	данные отсутствуют
127	461024.55	2214051.76	данные отсутствуют	данные отсутствуют
128	461036.28	2214065.76	данные отсутствуют	данные отсутствуют
129	461086.51	2214107.46	данные отсутствуют	данные отсутствуют
130	460905.04	2214146.23	данные отсутствуют	данные отсутствуют
131	460787.27	2214160.05	данные отсутствуют	данные отсутствуют
132	460749.87	2214175.33	данные отсутствуют	данные отсутствуют
133	460704.7	2214187.5	данные отсутствуют	данные отсутствуют
134	460576.56	2214221	данные отсутствуют	данные отсутствуют
135	460459.16	2214303.26	данные отсутствуют	данные отсутствуют
136	460249.08	2214418.77	данные отсутствуют	данные отсутствуют
137	460081.03	2214507.58	данные отсутствуют	данные отсутствуют
138	460036.69	2214527.36	данные отсутствуют	данные отсутствуют
139	459902.65	2214601.77	данные отсутствуют	данные отсутствуют
140	459842	2214694.57	данные отсутствуют	данные отсутствуют
Государственный регистратор			ФГИС ЕГРН	
полное наименование должности			подпись	
			инициалы, фамилия	

М.П.

## Выписка из Единого государственного реестра недвижимости об объекте недвижимости

## Сведения о частях земельного участка

<b>Земельный участок</b>			
(вид объекта недвижимости)			
Лист № ____ Раздела <b>4.2</b>	Всего листов раздела <b>4.2</b> : ____	Всего разделов: ____	Всего листов выписки: ____
<b>18.08.2022 № 99/2022/488231958</b>			
Кадастровый номер:		<b>47:07:0479002:1921</b>	

Номер точки	Координаты, м		Описание закрепления на местности	Средняя квадратическая погрешность определения координат характерных точек границы части земельного участка, м
	X	Y		
1	2	3	4	5
141	459765.86	2214762.05	данные отсутствуют	данные отсутствуют
142	459752.68	2214769.58	данные отсутствуют	данные отсутствуют
143	459735.66	2214766.77	данные отсутствуют	данные отсутствуют
629	460963.47	2213989.24	данные отсутствуют	данные отсутствуют
629	460963.47	2213989.24	данные отсутствуют	данные отсутствуют
630	459647.5	2214744.48	данные отсутствуют	данные отсутствуют
631	459685.77	2214719.4	данные отсутствуют	данные отсутствуют
632	459732.13	2214685.37	данные отсутствуют	данные отсутствуют
633	459771.93	2214652.94	данные отсутствуют	данные отсутствуют
634	459834.45	2214556.47	данные отсутствуют	данные отсутствуют
635	459995.88	2214462.83	данные отсутствуют	данные отсутствуют
636	460121.12	2214398.61	данные отсутствуют	данные отсутствуют
637	460226.93	2214358.21	данные отсутствуют	данные отсутствуют
638	460237.28	2214354.73	данные отсутствуют	данные отсутствуют
639	460259.4	2214344.61	данные отсутствуют	данные отсутствуют
640	460412.31	2214241.17	данные отсутствуют	данные отсутствуют
641	460448.47	2214215.27	данные отсутствуют	данные отсутствуют
Государственный регистратор				ФГИС ЕГРН
полное наименование должности			подпись	инициалы, фамилия

М.П.

Выписка из Единого государственного реестра недвижимости об объекте недвижимости  
**Сведения о частях земельного участка**

<b>Земельный участок</b>			
<small>(вид объекта недвижимости)</small>			
Лист № ____ Раздела <b>4.2</b>	Всего листов раздела <b>4.2</b> : ____	Всего разделов: ____	Всего листов выписки: ____
<b>18.08.2022 № 99/2022/488231958</b>			
Кадастровый номер:		<b>47:07:0479002:1921</b>	

Номер точки	Координаты, м		Описание закрепления на местности	Средняя квадратическая погрешность определения координат характерных точек границы части земельного участка, м
	X	Y		
1	2	3	4	5
642	460485	2214192.17	данные отсутствуют	данные отсутствуют
643	460550.08	2214146.73	данные отсутствуют	данные отсутствуют
644	460766.38	2214066.76	данные отсутствуют	данные отсутствуют
645	460807.97	2214061.45	данные отсутствуют	данные отсутствуют
646	460864.9	2214065.95	данные отсутствуют	данные отсутствуют
647	460897.2	2214070.85	данные отсутствуют	данные отсутствуют
648	460916.29	2214045.88	данные отсутствуют	данные отсутствуют
649	460925.83	2214032.72	данные отсутствуют	данные отсутствуют

Государственный регистратор		ФГИС ЕГРН
полное наименование должности	подпись	инициалы, фамилия

М.П.



Выписка из Единого государственного реестра недвижимости об объекте недвижимости  
Сведения о частях земельного участка

<b>Земельный участок</b>				
<small>(вид объекта недвижимости)</small>				
Лист № ___ Раздела <b>4.2</b>		Всего листов раздела <b>4.2</b> : ___		Всего разделов: ___
Всего листов выписки: ___				
<b>18.08.2022 № 99/2022/488231958</b>				
Кадастровый номер:			<b>47:07:0479002:1921</b>	
Сведения о характерных точках границы части (частей) земельного участка				
Учетный номер части: 22				
Система координат: Местная 167				
Зона №				
Номер точки	Координаты, м		Описание закрепления на местности	Средняя квадратическая погрешность определения координат характерных точек границы части земельного участка, м
	X	Y		
1	2	3	4	5
462	460785.24	2213716.99	данные отсутствуют	данные отсутствуют
463	460786.81	2213720.68	данные отсутствуют	данные отсутствуют
464	460753.79	2213733.75	данные отсутствуют	данные отсутствуют
465	460701.29	2213768.94	данные отсутствуют	данные отсутствуют
466	460646.45	2213801.63	данные отсутствуют	данные отсутствуют
467	460600.27	2213822.39	данные отсутствуют	данные отсутствуют
468	460553.82	2213839.2	данные отсутствуют	данные отсутствуют
469	460502.29	2213860.49	данные отсутствуют	данные отсутствуют
470	460469.6	2213871.02	данные отсутствуют	данные отсутствуют
471	460418.88	2213864.72	данные отсутствуют	данные отсутствуют
472	460368.36	2213866.65	данные отсутствуют	данные отсутствуют
473	460350.3	2213866.06	данные отсутствуют	данные отсутствуют
473	460350.3	2213866.06	данные отсутствуют	данные отсутствуют
474	460353.73	2213862.36	данные отсутствуют	данные отсутствуют
475	460368.31	2213862.65	данные отсутствуют	данные отсутствуют
476	460419.06	2213860.71	данные отсутствуют	данные отсутствуют
Государственный регистратор			ФГИС ЕГРН	
полное наименование должности			подпись	
			инициалы, фамилия	

М.П.

## Выписка из Единого государственного реестра недвижимости об объекте недвижимости

## Сведения о частях земельного участка

<b>Земельный участок</b>			
(вид объекта недвижимости)			
Лист № ____ Раздела <b>4.2</b>	Всего листов раздела <b>4.2</b> : ____	Всего разделов: ____	Всего листов выписки: ____
<b>18.08.2022 № 99/2022/488231958</b>			
Кадастровый номер:		<b>47:07:0479002:1921</b>	

Номер точки	Координаты, м		Описание закрепления на местности	Средняя квадратическая погрешность определения координат характерных точек границы части земельного участка, м
	X	Y		
1	2	3	4	5
477	460469.22	2213866.93	данные отсутствуют	данные отсутствуют
478	460500.9	2213856.72	данные отсутствуют	данные отсутствуют
479	460552.37	2213835.47	данные отсутствуют	данные отсутствуют
480	460598.76	2213818.69	данные отсутствуют	данные отсутствуют
481	460644.61	2213798.09	данные отсутствуют	данные отсутствуют
482	460699.16	2213765.55	данные отсутствуют	данные отсутствуют
483	460751.92	2213730.18	данные отсутствуют	данные отсутствуют

Государственный регистратор		ФГИС ЕГРН
полное наименование должности	подпись	инициалы, фамилия

М.П.

Выписка из Единого государственного реестра недвижимости об объекте недвижимости  
Сведения о частях земельного участка

<b>Земельный участок</b>				
<small>(вид объекта недвижимости)</small>				
Лист № ___ Раздела <b>4.2</b>		Всего листов раздела <b>4.2</b> : ___		Всего разделов: ___
Всего листов выписки: ___				
<b>18.08.2022 № 99/2022/488231958</b>				
Кадастровый номер:			<b>47:07:0479002:1921</b>	
Сведения о характерных точках границы части (частей) земельного участка				
Учетный номер части: 23				
Система координат: Местная 167				
Зона №				
Номер точки	Координаты, м		Описание закрепления на местности	Средняя квадратическая погрешность определения координат характерных точек границы части земельного участка, м
	X	Y		
1	2	3	4	5
134	460576.56	2214221	данные отсутствуют	данные отсутствуют
136	460249.08	2214418.77	данные отсутствуют	данные отсутствуют
310	460889.72	2214019.81	данные отсутствуют	данные отсутствуют
311	460915.94	2214026.72	данные отсутствуют	данные отсутствуют
312	460946.71	2214045.17	данные отсутствуют	данные отсутствуют
313	460995.37	2214071.69	данные отсутствуют	данные отсутствуют
314	461019.46	2214084.02	данные отсутствуют	данные отсутствуют
315	461027.87	2214082.74	данные отсутствуют	данные отсутствуют
316	461042.3	2214070.76	данные отсутствуют	данные отсутствуют
317	461081.44	2214103.25	данные отсутствуют	данные отсутствуют
318	461072.86	2214110.38	данные отсутствуют	данные отсутствуют
319	460991.21	2214127.82	данные отсутствуют	данные отсутствуют
320	460921.87	2214088.58	данные отсутствуют	данные отсутствуют
321	460888	2214071.06	данные отсутствуют	данные отсутствуют
322	460816.8	2214105.67	данные отсутствуют	данные отсутствуют
323	460754.33	2214137.85	данные отсутствуют	данные отсутствуют
Государственный регистратор			ФГИС ЕГРН	
полное наименование должности			подпись	
			инициалы, фамилия	

М.П.

## Выписка из Единого государственного реестра недвижимости об объекте недвижимости

## Сведения о частях земельного участка

<b>Земельный участок</b>			
(вид объекта недвижимости)			
Лист № ____ Раздела <b>4.2</b>	Всего листов раздела <b>4.2</b> : ____	Всего разделов: ____	Всего листов выписки: ____
<b>18.08.2022 № 99/2022/488231958</b>			
Кадастровый номер:		<b>47:07:0479002:1921</b>	

Номер точки	Координаты, м		Описание закрепления на местности	Средняя квадратическая погрешность определения координат характерных точек границы части земельного участка, м
	X	Y		
1	2	3	4	5
324	460685.42	2214173.9	данные отсутствуют	данные отсутствуют
325	460617.53	2214209.92	данные отсутствуют	данные отсутствуют
326	460616.09	2214210.66	данные отсутствуют	данные отсутствуют
327	460520.88	2214260.01	данные отсутствуют	данные отсутствуют
328	460510.41	2214265.44	данные отсутствуют	данные отсутствуют
329	460397.01	2214325.58	данные отсутствуют	данные отсутствуют
330	460304.37	2214373.11	данные отсутствуют	данные отсутствуют
331	460294.99	2214393.53	данные отсутствуют	данные отсутствуют
332	460241.68	2214422.68	данные отсутствуют	данные отсутствуют
333	460237.95	2214397.93	данные отсутствуют	данные отсутствуют
333	460237.95	2214397.93	данные отсутствуют	данные отсутствуют
334	460266.34	2214336.13	данные отсутствуют	данные отсутствуют
335	460373.62	2214281.39	данные отсутствуют	данные отсутствуют
336	460489.84	2214219.78	данные отсутствуют	данные отсутствуют
337	460593.93	2214165.85	данные отсутствуют	данные отсутствуют
338	460662.88	2214129.26	данные отсутствуют	данные отсутствуют
339	460731.3	2214093.46	данные отсутствуют	данные отсутствуют
Государственный регистратор				ФГИС ЕГРН
полное наименование должности			подпись	инициалы, фамилия

М.П.

Выписка из Единого государственного реестра недвижимости об объекте недвижимости  
**Сведения о частях земельного участка**

<b>Земельный участок</b>			
<small>(вид объекта недвижимости)</small>			
Лист № ____ Раздела <b>4.2</b>	Всего листов раздела <b>4.2</b> : ____	Всего разделов: ____	Всего листов выписки: ____
<b>18.08.2022 № 99/2022/488231958</b>			
Кадастровый номер:		<b>47:07:0479002:1921</b>	

Номер точки	Координаты, м		Описание закрепления на местности	Средняя квадратическая погрешность определения координат характерных точек границы части земельного участка, м
	X	Y		
1	2	3	4	5
340	460793.85	2214061.25	данные отсутствуют	данные отсутствуют
341	460866.15	2214024.36	данные отсутствуют	данные отсутствуют

Государственный регистратор		ФГИС ЕГРН
полное наименование должности	подпись	инициалы, фамилия

М.П.

## Выписка из Единого государственного реестра недвижимости об объекте недвижимости

**Сведения о характеристиках объекта недвижимости**

На основании запроса от 25.09.2020 г., поступившего на рассмотрение 25.09.2020 г., сообщаем, что согласно записям Единого государственного реестра недвижимости:

<b>Земельный участок</b>			
(вид объекта недвижимости)			
Лист № ___ Раздела <b>1</b>	Всего листов раздела <b>1</b> : ___	Всего разделов: ___	Всего листов выписки: ___
<b>25.09.2020.№ 99/2020/350164454</b>			
Кадастровый номер:		<b>47:07:0478001:109(единое землепользование)</b>	

Номер кадастрового квартала:	47:07:0478001
Дата присвоения кадастрового номера:	05.05.2005
Ранее присвоенный государственный учетный номер:	данные отсутствуют
Адрес:	Ленинградская область, Всеволожский район, Осинорощенское лесничество, кв.№95, м/д д.Лупполово и д. Вартемяги, в 485 м к югу от Приозерского шоссе
Площадь:	110000 кв. м
Кадастровая стоимость, руб.:	46183500
Кадастровые номера расположенных в пределах земельного участка объектов недвижимости:	47:27:0000000:13019, 47:00:0000000:1693, 47:07:0000000:70378, 47:07:0000000:11304
Кадастровые номера объектов недвижимости, из которых образован объект недвижимости:	данные отсутствуют
Кадастровые номера образованных объектов недвижимости:	данные отсутствуют
Сведения о включении объекта недвижимости в состав предприятия как имущественного комплекса:	

Государственный регистратор		ФГИС ЕГРН
полное наименование должности	подпись	инициалы, фамилия

М.П.

Выписка из Единого государственного реестра недвижимости об объекте недвижимости  
**Сведения о характеристиках объекта недвижимости**

<b>Земельный участок</b>			
<small>(вид объекта недвижимости)</small>			
Лист № ____ Раздела <b>1</b>	Всего листов раздела <b>1</b> : ____	Всего разделов: ____	Всего листов выписки: ____
<b>25.09.2020.№ 99/2020/350164454</b>			
Кадастровый номер:		<b>47:07:0478001:109(единое землепользование)</b>	

Категория земель:	Земли промышленности, энергетики, транспорта, связи, радиовещания, телевидения, информатики, земли для обеспечения космической деятельности, земли обороны, безопасности и земли иного специального назначения
Виды разрешенного использования:	под строительство и эксплуатацию нефтеперекачивающей станции
Сведения о кадастровом инженеру:	Чужмарова Ирина Валерьевна №11-11-66, ООО "Экозем кадастр"
Сведения о лесах, водных объектах и об иных природных объектах, расположенных в пределах земельного участка:	данные отсутствуют
Сведения о том, что земельный участок полностью или частично расположен в границах зоны с особыми условиями использования территории или территории объекта культурного наследия	данные отсутствуют
Сведения о том, что земельный участок расположен в границах особой экономической зоны, территории опережающего социально-экономического развития, зоны территориального развития в Российской Федерации, игровой зоны:	данные отсутствуют
Сведения о том, что земельный участок расположен в границах особо охраняемой природной территории, охотничьих угодий, лесничеств, лесопарков:	данные отсутствуют
Сведения о результатах проведения государственного земельного надзора:	данные отсутствуют
Сведения о расположении земельного участка в границах территории, в отношении которой утвержден проект межевания территории:	данные отсутствуют

Государственный регистратор		ФГИС ЕГРН
полное наименование должности	подпись	инициалы, фамилия

М.П.

Выписка из Единого государственного реестра недвижимости об объекте недвижимости  
Сведения о характеристиках объекта недвижимости

<b>Земельный участок</b>			
(вид объекта недвижимости)			
Лист № ____ Раздела <b>1</b>	Всего листов раздела <b>1</b> : ____	Всего разделов: ____	Всего листов выписки: ____
<b>25.09.2020.№ 99/2020/350164454</b>			
Кадастровый номер:		<b>47:07:0478001:109(единое землепользование)</b>	

Условный номер земельного участка:	данные отсутствуют
Сведения о принятии акта и (или) заключении договора, предусматривающих предоставление в соответствии с земельным законодательством исполнительным органом государственной власти или органом местного самоуправления находящегося в государственной или муниципальной собственности земельного участка для строительства наемного дома социального использования или наемного дома коммерческого использования:	данные отсутствуют
Сведения о том, что земельный участок или земельные участки образованы на основании решения об изъятии земельного участка и (или) расположенного на нем объекта недвижимости для государственных или муниципальных нужд:	данные отсутствуют
Сведения о том, что земельный участок образован из земель или земельного участка, государственная собственность на которые не разграничена:	данные отсутствуют
Сведения о наличии земельного спора о местоположении границ земельных участков:	данные отсутствуют
Статус записи об объекте недвижимости:	Сведения об объекте недвижимости имеют статус "актуальные, ранее учтенные"
Особые отметки:	Сведения о видах разрешенного использования имеют статус «Актуальные незасвидетельствованные». Право (ограничение права, обременение объекта недвижимости) зарегистрировано на данный объект недвижимости с видами разрешенного использования «Для размещения объектов специального назначения». Сведения необходимые для заполнения раздела 3.1 отсутствуют. Список кадастровых номеров (площадей) обособленных (условных) участков, входящих в единое землепользование: 47:07:0478001:110 (66000кв.м) ,47:07:0478001:113 (1200кв.м) ,47:07:0478001:114 (800кв.м) ,47:07:0478001:115 (23.5кв.м) ,47:07:0478001:116 (2кв.м) ,47:07:0478001:117 (23.5кв.м) ,47:07:0478001:118 (2кв.м) ,47:07:0478001:119 (23.5кв.м) ,47:07:0478001:121 (23.5кв.м) ,47:07:0478001:111 (30900кв.м) ,47:07:0478001:112 (11000кв.м) ,47:07:0478001:120 (2кв.м) .
Получатель выписки:	Смирнов Роман Сергеевич



Государственный регистратор		ФГИС ЕГРН
полное наименование должности	подпись	инициалы, фамилия

М.П.

Выписка из Единого государственного реестра недвижимости об объекте недвижимости  
**Сведения о зарегистрированных правах**

<b>Земельный участок</b>			
(вид объекта недвижимости)			
Лист № __ Раздела <b>2</b>	Всего листов раздела <b>2</b> : __	Всего разделов: __	Всего листов выписки: __
<b>25.09.2020 № 99/2020/350164454</b>			
Кадастровый номер:		<b>47:07:0478001:109(единое землепользование)</b>	
1.	Правообладатель (правообладатели):	1.1.	Российская Федерация
2.	Вид, номер и дата государственной регистрации права:	2.1.	Собственность, № 47-78-01/020/2005-137 от 23.12.2005, целая
3.	Ограничение прав и обременение объекта недвижимости:	не зарегистрировано	

Государственный регистратор		ФГИС ЕГРН
полное наименование должности	подпись	инициалы, фамилия

М.П.

<b>Земельный участок</b>			
(вид объекта недвижимости)			
Лист № ____ Раздела <b>2</b>	Всего листов раздела <b>2</b> : ____	Всего разделов: ____	Всего листов выписки: ____
<b>25.09.2020.№ 99/2020/350164454</b>			
Кадастровый номер:		<b>47:07:0478001:109(единое землепользование)</b>	

1.	Правообладатель (правообладатели):	1.2.	Общество с ограниченной ответственностью "Транснефть - Балтика", ИНН: 4704041900
2.	Вид, номер и дата государственной регистрации права:	2.2.	Собственность, № 47-47-01/007/2013-371 от 02.09.2013
Ограничение прав и обременение объекта недвижимости:			
3.	3.2.1.	вид:	Аренда, Часть земельного участка площадью 125 кв.м. кад.№ 47:07:0478001:109 для эксплуатации антенного сооружения
		дата государственной регистрации:	31.10.2014
		номер государственной регистрации:	47-47-13/140/2014-500
		срок, на который установлено ограничение прав и обременение объекта недвижимости:	с 31.10.2014 на 49 лет
		лицо, в пользу которого установлено ограничение прав и обременение объекта недвижимости:	Акционерное общество "Связь объектов транспорта и добычи нефти", ИНН: 7723011906
	основание государственной регистрации:	Договор аренды земельного участка от 03.09.2014, дата регистрации 31.10.2014, №47-47-13/140/2014-500	
4.	Договоры участия в долевом строительстве:	данные отсутствуют	
5.	Заявленные в судебном порядке права требования:	данные отсутствуют	
6.	Сведения о возражении в отношении зарегистрированного права:	данные отсутствуют	
7.	Сведения о наличии решения об изъятии объекта недвижимости для государственных и муниципальных нужд:	данные отсутствуют	
8.	Сведения о невозможности государственной регистрации без личного участия правообладателя или его законного представителя:		
9.	Правопритязания и сведения о наличии поступивших, но не рассмотренных заявлений о проведении государственной регистрации права (перехода, прекращения права), ограничения права или обременения объекта недвижимости, сделки в отношении объекта недвижимости:	данные отсутствуют	
10.	Сведения об осуществлении государственной регистрации сделки, права, ограничения права без необходимого в силу закона согласия третьего лица, органа:	данные отсутствуют	
11.	Сведения о невозможности государственной регистрации перехода, прекращения, ограничения права на земельный участок из земель сельскохозяйственного назначения:		

Государственный регистратор	ФГИС ЕГРН
-----------------------------	-----------

полное наименование должности	подпись	инициалы, фамилия
-------------------------------	---------	-------------------

М.П.

Выписка из Единого государственного реестра недвижимости об объекте недвижимости  
**Описание местоположения земельного участка**

<b>Земельный участок</b>			
(вид объекта недвижимости)			
Лист № __ Раздела <b>3</b>	Всего листов раздела <b>3</b> : __	Всего разделов: __	Всего листов выписки: __
<b>25.09.2020 № 99/2020/350164454</b>			
Кадастровый номер:		<b>47:07:0478001:109(единое землепользование)</b>	

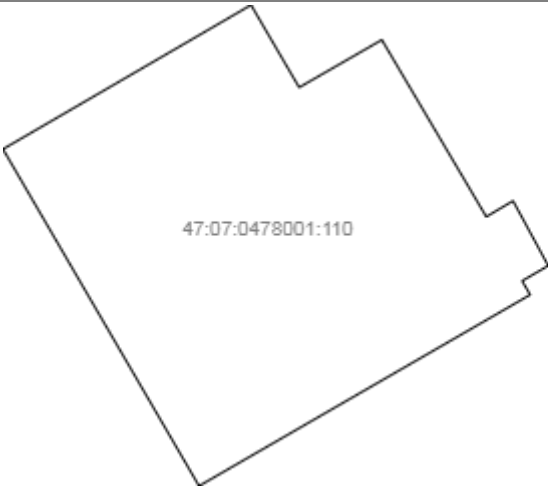
План (чертеж, схема) земельного участка			
Масштаб 1: данные отсутствуют	Условные обозначения:		

Государственный регистратор		ФГИС ЕГРН
полное наименование должности	подпись	инициалы, фамилия

М.П.

Выписка из Единого государственного реестра недвижимости об объекте недвижимости  
**Описание местоположения земельного участка**

<b>Земельный участок</b>			
(вид объекта недвижимости)			
Лист № __ Раздела <b>3</b>	Всего листов раздела <b>3</b> : __	Всего разделов: __	Всего листов выписки: __
<b>25.09.2020 № 99/2020/350164454</b>			
Кадастровый номер:		<b>47:07:0478001:109(единое землепользование)</b>	


План (чертеж, схема) земельного участка			
 <p>47:07:0478001:110</p>			
Масштаб 1: данные отсутствуют	Условные обозначения:		

Государственный регистратор		ФГИС ЕГРН
полное наименование должности	подпись	инициалы, фамилия

М.П.

Выписка из Единого государственного реестра недвижимости об объекте недвижимости  
**Описание местоположения земельного участка**

<b>Земельный участок</b>			
(вид объекта недвижимости)			
Лист № __ Раздела <b>3</b>	Всего листов раздела <b>3</b> : __	Всего разделов: __	Всего листов выписки: __
<b>25.09.2020 № 99/2020/350164454</b>			
Кадастровый номер:		<b>47:07:0478001:109(единое землепользование)</b>	


План (чертеж, схема) земельного участка			
			
Масштаб 1: данные отсутствуют	Условные обозначения:		

Государственный регистратор		ФГИС ЕГРН
полное наименование должности	подпись	инициалы, фамилия

М.П.

Выписка из Единого государственного реестра недвижимости об объекте недвижимости  
**Описание местоположения земельного участка**

<b>Земельный участок</b>			
(вид объекта недвижимости)			
Лист № ___ Раздела <b>3</b>	Всего листов раздела <b>3</b> : ___	Всего разделов: ___	Всего листов выписки: ___
<b>25.09.2020 № 99/2020/350164454</b>			
Кадастровый номер:		<b>47:07:0478001:109(единое землепользование)</b>	

План (чертеж, схема) земельного участка			
			
Масштаб 1: данные отсутствуют	Условные обозначения:		

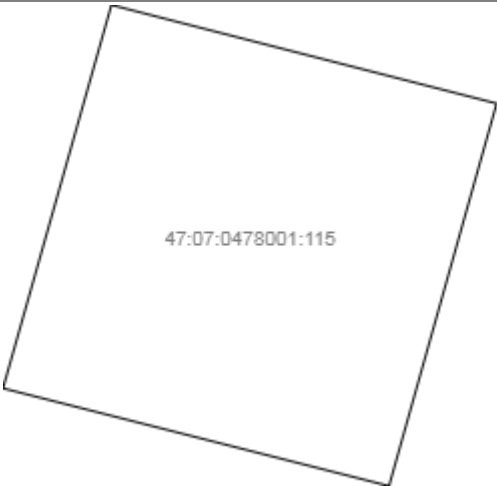
Государственный регистратор		ФГИС ЕГРН
полное наименование должности	подпись	инициалы, фамилия

М.П.



Выписка из Единого государственного реестра недвижимости об объекте недвижимости  
**Описание местоположения земельного участка**

<b>Земельный участок</b>			
(вид объекта недвижимости)			
Лист № ___ Раздела <b>3</b>	Всего листов раздела <b>3</b> : ___	Всего разделов: ___	Всего листов выписки: ___
<b>25.09.2020 № 99/2020/350164454</b>			
Кадастровый номер:		<b>47:07:0478001:109(единое землепользование)</b>	

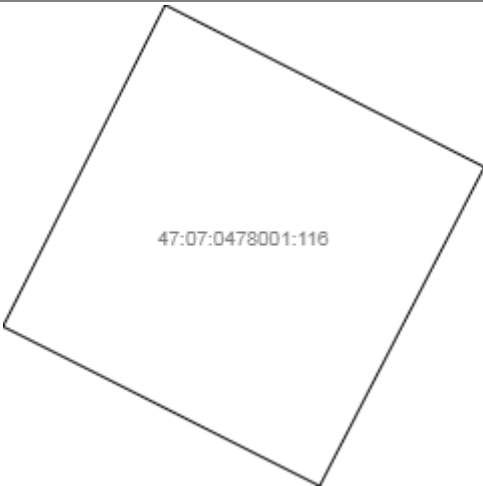
План (чертеж, схема) земельного участка			
			
Масштаб 1: данные отсутствуют	Условные обозначения:		

Государственный регистратор		ФГИС ЕГРН
полное наименование должности	подпись	инициалы, фамилия

М.П.

Выписка из Единого государственного реестра недвижимости об объекте недвижимости  
**Описание местоположения земельного участка**

<b>Земельный участок</b>			
(вид объекта недвижимости)			
Лист № ___ Раздела <b>3</b>	Всего листов раздела <b>3</b> : ___	Всего разделов: ___	Всего листов выписки: ___
<b>25.09.2020 № 99/2020/350164454</b>			
Кадастровый номер:		<b>47:07:0478001:109(единое землепользование)</b>	

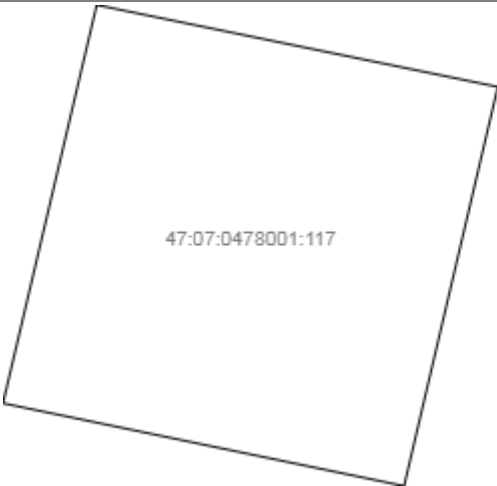
План (чертеж, схема) земельного участка			
			
Масштаб 1: данные отсутствуют	Условные обозначения:		

Государственный регистратор		ФГИС ЕГРН
полное наименование должности	подпись	инициалы, фамилия

М.П.

Выписка из Единого государственного реестра недвижимости об объекте недвижимости  
**Описание местоположения земельного участка**

<b>Земельный участок</b>			
(вид объекта недвижимости)			
Лист № ___ Раздела <b>3</b>	Всего листов раздела <b>3</b> : ___	Всего разделов: ___	Всего листов выписки: ___
<b>25.09.2020 № 99/2020/350164454</b>			
Кадастровый номер:		<b>47:07:0478001:109(единое землепользование)</b>	

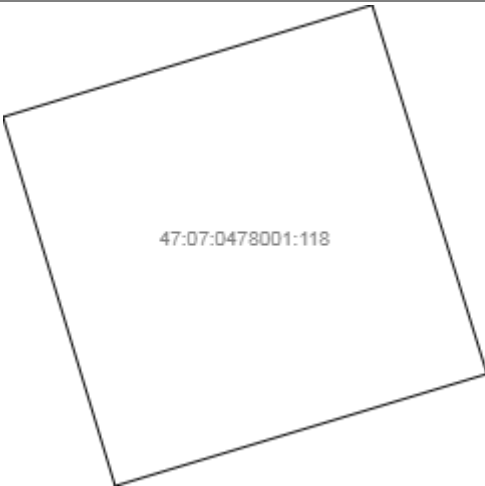
План (чертеж, схема) земельного участка			
			
Масштаб 1: данные отсутствуют	Условные обозначения:		

Государственный регистратор		ФГИС ЕГРН
полное наименование должности	подпись	инициалы, фамилия

М.П.

Выписка из Единого государственного реестра недвижимости об объекте недвижимости  
**Описание местоположения земельного участка**

<b>Земельный участок</b>			
(вид объекта недвижимости)			
Лист № ___ Раздела <b>3</b>	Всего листов раздела <b>3</b> : ___	Всего разделов: ___	Всего листов выписки: ___
<b>25.09.2020 № 99/2020/350164454</b>			
Кадастровый номер:		<b>47:07:0478001:109(единое землепользование)</b>	

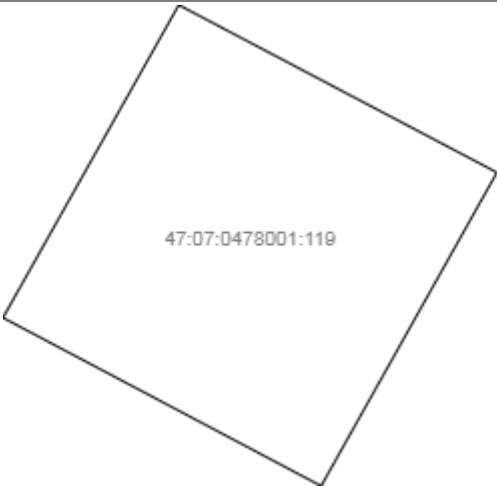
План (чертеж, схема) земельного участка			
			
Масштаб 1: данные отсутствуют	Условные обозначения:		

Государственный регистратор		ФГИС ЕГРН
полное наименование должности	подпись	инициалы, фамилия

М.П.

Выписка из Единого государственного реестра недвижимости об объекте недвижимости  
**Описание местоположения земельного участка**

<b>Земельный участок</b>			
(вид объекта недвижимости)			
Лист № ___ Раздела <b>3</b>	Всего листов раздела <b>3</b> : ___	Всего разделов: ___	Всего листов выписки: ___
<b>25.09.2020 № 99/2020/350164454</b>			
Кадастровый номер:		<b>47:07:0478001:109(единое землепользование)</b>	

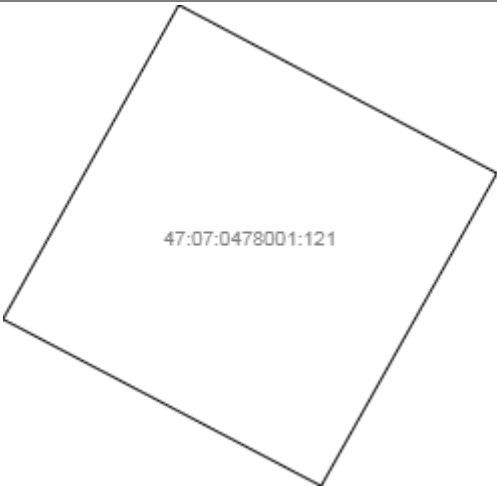
План (чертеж, схема) земельного участка			
			
Масштаб 1: данные отсутствуют	Условные обозначения:		

Государственный регистратор		ФГИС ЕГРН
полное наименование должности	подпись	инициалы, фамилия

М.П.

Выписка из Единого государственного реестра недвижимости об объекте недвижимости  
**Описание местоположения земельного участка**

<b>Земельный участок</b>			
(вид объекта недвижимости)			
Лист № ___ Раздела <b>3</b>	Всего листов раздела <b>3</b> : ___	Всего разделов: ___	Всего листов выписки: ___
<b>25.09.2020 № 99/2020/350164454</b>			
Кадастровый номер:		<b>47:07:0478001:109(единое землепользование)</b>	

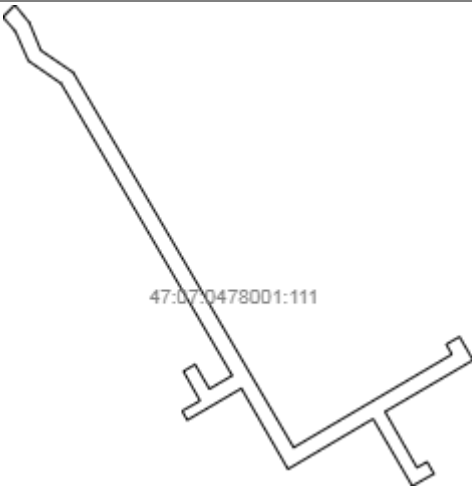
План (чертеж, схема) земельного участка			
			
Масштаб 1: данные отсутствуют	Условные обозначения:		

Государственный регистратор		ФГИС ЕГРН
полное наименование должности	подпись	инициалы, фамилия

М.П.

Выписка из Единого государственного реестра недвижимости об объекте недвижимости  
**Описание местоположения земельного участка**

<b>Земельный участок</b>			
(вид объекта недвижимости)			
Лист № ___ Раздела <b>3</b>	Всего листов раздела <b>3</b> : ___	Всего разделов: ___	Всего листов выписки: ___
<b>25.09.2020 № 99/2020/350164454</b>			
Кадастровый номер:		<b>47:07:0478001:109(единое землепользование)</b>	

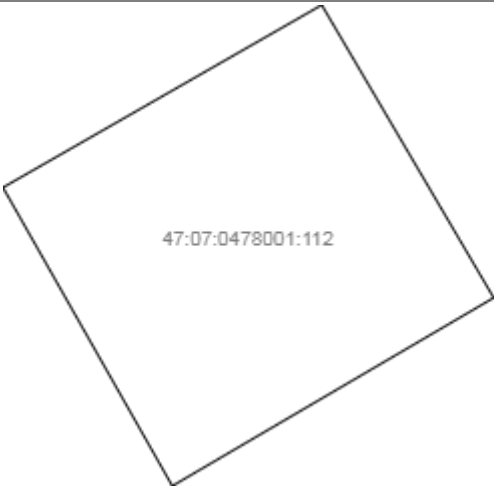
План (чертеж, схема) земельного участка			
 <p>47:07:0478001:111</p>			
Масштаб 1: данные отсутствуют	Условные обозначения:		

Государственный регистратор		ФГИС ЕГРН
полное наименование должности	подпись	инициалы, фамилия

М.П.

Выписка из Единого государственного реестра недвижимости об объекте недвижимости  
**Описание местоположения земельного участка**

<b>Земельный участок</b>			
(вид объекта недвижимости)			
Лист № ___ Раздела <b>3</b>	Всего листов раздела <b>3</b> : ___	Всего разделов: ___	Всего листов выписки: ___
<b>25.09.2020 № 99/2020/350164454</b>			
Кадастровый номер:		<b>47:07:0478001:109(единое землепользование)</b>	

План (чертеж, схема) земельного участка			
			
Масштаб 1: данные отсутствуют	Условные обозначения:		

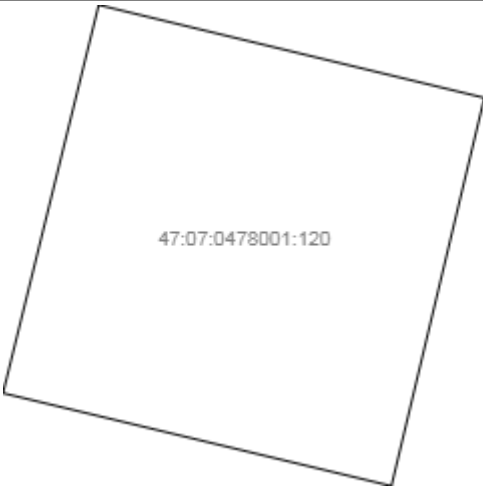
Государственный регистратор		ФГИС ЕГРН
полное наименование должности	подпись	инициалы, фамилия

М.П.



Выписка из Единого государственного реестра недвижимости об объекте недвижимости  
**Описание местоположения земельного участка**

<b>Земельный участок</b>			
(вид объекта недвижимости)			
Лист № ___ Раздела <b>3</b>	Всего листов раздела <b>3</b> : ___	Всего разделов: ___	Всего листов выписки: ___
<b>25.09.2020 № 99/2020/350164454</b>			
Кадастровый номер:		<b>47:07:0478001:109(единое землепользование)</b>	

План (чертеж, схема) земельного участка			
			
Масштаб 1: данные отсутствуют	Условные обозначения:		

Государственный регистратор		ФГИС ЕГРН
полное наименование должности	подпись	инициалы, фамилия

М.П.

<b>Земельный участок</b>			
(вид объекта недвижимости)			
Лист № ___ Раздела <b>3.2</b>	Всего листов раздела <b>3.2</b> : ___	Всего разделов: ___	Всего листов выписки: ___
<b>25.09.2020 № 99/2020/350164454</b>			
Кадастровый номер:		<b>47:07:0478001:109(единое землепользование)</b>	

Сведения о характерных точках границы земельного участка				
Система координат				
Зона №				
Номер точки	Координаты		Описание закрепления на местности	Средняя квадратическая погрешность определения координат характерных точек границ земельного участка, м
	X	Y		
1	2	3	4	5
1	460718.22	2214387.03	данные отсутствуют	данные отсутствуют
2	460816.34	2214555.77	данные отсутствуют	данные отсутствуют
3	460760.22	2214588.5	данные отсутствуют	данные отсутствуют
4	460792.6	2214644.73	данные отсутствуют	данные отсутствуют
5	460672.19	2214715.77	данные отсутствуют	данные отсутствуют
6	460683	2214733.98	данные отсутствуют	данные отсутствуют
7	460638.85	2214757.91	данные отсутствуют	данные отсутствуют
8	460628.51	2214740.16	данные отсутствуют	данные отсутствуют
9	460619.08	2214745.62	данные отсутствуют	данные отсутствуют
10	460488.93	2214520.4	данные отсутствуют	данные отсутствуют
11	460627.63	2214334.83	данные отсутствуют	данные отсутствуют
12	460641.72	2214358.43	данные отсутствуют	данные отсутствуют
13	460604.17	2214380.77	данные отсутствуют	данные отсутствуют
14	460590.07	2214357.22	данные отсутствуют	данные отсутствуют
15	460563.41	2214337.41	данные отсутствуют	данные отсутствуют

Государственный регистратор		ФГИС ЕГРН
полное наименование должности	подпись	инициалы, фамилия

М.П.

Выписка из Единого государственного реестра недвижимости об объекте недвижимости  
**Описание местоположения земельного участка**

<b>Земельный участок</b>			
(вид объекта недвижимости)			
Лист № __ Раздела <b>3.2</b>	Всего листов раздела <b>3.2</b> : __	Всего разделов: __	Всего листов выписки: __
<b>25.09.2020.№ 99/2020/350164454</b>			
Кадастровый номер:		<b>47:07:0478001:109(единое землепользование)</b>	

Сведения о характерных точках границы земельного участка				
Система координат				
Зона №				
Номер точки	Координаты		Описание закрепления на местности	Средняя квадратическая погрешность определения координат характерных точек границ земельного участка, м
	X	Y		
1	2	3	4	5
16	460574.51	2214356.23	данные отсутствуют	данные отсутствуют
17	460542.99	2214374.57	данные отсутствуют	данные отсутствуют
18	460531.99	2214355.25	данные отсутствуют	данные отсутствуют
19	460504.92	2214417.15	данные отсутствуют	данные отсутствуют
20	460503.72	2214421.84	данные отсутствуют	данные отсутствуют
21	460499.06	2214420.53	данные отсутствуют	данные отсутствуют
22	460500.25	2214415.83	данные отсутствуют	данные отсутствуют
23	460635.22	2214311.11	данные отсутствуют	данные отсутствуют
24	460634.58	2214312.37	данные отсутствуют	данные отсутствуют
25	460633.32	2214311.72	данные отсутствуют	данные отсутствуют
26	460633.95	2214310.47	данные отсутствуют	данные отсутствуют
27	460522.31	2214343.32	данные отсутствуют	данные отсутствуют
28	460521.34	2214348.07	данные отсутствуют	данные отсутствуют
29	460516.61	2214346.96	данные отсутствуют	данные отсутствуют
30	460517.59	2214342.21	данные отсутствуют	данные отсутствуют

Государственный регистратор		ФГИС ЕГРН
полное наименование должности	подпись	инициалы, фамилия

М.П.

Выписка из Единого государственного реестра недвижимости об объекте недвижимости  
**Описание местоположения земельного участка**

<b>Земельный участок</b>			
(вид объекта недвижимости)			
Лист № ___ Раздела <b>3.2</b>	Всего листов раздела <b>3.2</b> : ___	Всего разделов: ___	Всего листов выписки: ___
<b>25.09.2020.№ 99/2020/350164454</b>			
Кадастровый номер:		<b>47:07:0478001:109(единое землепользование)</b>	

Сведения о характерных точках границы земельного участка				
Система координат				
Зона №				
Номер точки	Координаты		Описание закрепления на местности	Средняя квадратическая погрешность определения координат характерных точек границ земельного участка, м
	X	Y		
1	2	3	4	5
31	460562.6	2214319.38	данные отсутствуют	данные отсутствуют
32	460563.01	2214320.73	данные отсутствуют	данные отсутствуют
33	460561.66	2214321.15	данные отсутствуют	данные отсутствуют
34	460561.25	2214319.79	данные отсутствуют	данные отсутствуют
35	460607.57	2214294.44	данные отсутствуют	данные отсутствуют
36	460605.31	2214298.73	данные отсутствуют	данные отсутствуют
37	460601.08	2214296.36	данные отсутствуют	данные отсутствуют
38	460603.35	2214292.07	данные отсутствуют	данные отсутствуют
39	460667.1	2214326.43	данные отсутствуют	данные отсутствуют
40	460664.83	2214330.72	данные отсутствуют	данные отсутствуют
41	460660.61	2214328.35	данные отсутствуют	данные отсутствуют
42	460662.86	2214324.06	данные отсутствуют	данные отсутствуют
43	461109.12	2214093.01	данные отсутствуют	данные отсутствуют
44	461126.8	2214110.32	данные отсутствуют	данные отсутствуют
45	461100.85	2214131.62	данные отсутствуют	данные отсутствуют

Государственный регистратор		ФГИС ЕГРН
полное наименование должности	подпись	инициалы, фамилия

М.П.

Выписка из Единого государственного реестра недвижимости об объекте недвижимости  
**Описание местоположения земельного участка**

<b>Земельный участок</b>			
<small>(вид объекта недвижимости)</small>			
Лист № ____ Раздела <b>3.2</b>	Всего листов раздела <b>3.2</b> : ____	Всего разделов: ____	Всего листов выписки: ____
<b>25.09.2020.№ 99/2020/350164454</b>			
Кадастровый номер:		<b>47:07:0478001:109(единое землепользование)</b>	

Сведения о характерных точках границы земельного участка				
Система координат				
Зона №				
Номер точки	Координаты		Описание закрепления на местности	Средняя квадратическая погрешность определения координат характерных точек границ земельного участка, м
	X	Y		
1	2	3	4	5
46	461060.26	2214148.42	данные отсутствуют	данные отсутствуют
47	461028.03	2214195.67	данные отсутствуют	данные отсутствуют
48	460478.46	2214518.51	данные отсутствуют	данные отсутствуют
49	460615.06	2214750.3	данные отсутствуют	данные отсутствуют
50	460629.5	2214741.85	данные отсутствуют	данные отсутствуют
51	460640.8	2214761.29	данные отсутствуют	данные отсутствуют
52	460606.53	2214781.23	данные отсутствуют	данные отсутствуют
53	460530.97	2214652.29	данные отсутствуют	данные отсутствуют
54	460448.98	2214699.04	данные отсутствуют	данные отсутствуют
55	460457.54	2214713.86	данные отсутствуют	данные отсутствуют
56	460440.04	2214723.79	данные отсутствуют	данные отсутствуют
57	460422.17	2214692.1	данные отсутствуют	данные отсутствуют
58	460520.5	2214634.81	данные отсутствуют	данные отсутствуют
59	460446.83	2214510.23	данные отсутствуют	данные отсутствуют
60	460565.09	2214442.05	данные отсутствуют	данные отсутствуют

Государственный регистратор		ФГИС ЕГРН
полное наименование должности	подпись	инициалы, фамилия

М.П.

Выписка из Единого государственного реестра недвижимости об объекте недвижимости  
**Описание местоположения земельного участка**

<b>Земельный участок</b>			
(вид объекта недвижимости)			
Лист № __ Раздела <b>3.2</b>	Всего листов раздела <b>3.2</b> : __	Всего разделов: __	Всего листов выписки: __
<b>25.09.2020.№ 99/2020/350164454</b>			
Кадастровый номер:		<b>47:07:0478001:109(единое землепользование)</b>	

Сведения о характерных точках границы земельного участка				
Система координат				
Зона №				
Номер точки	Координаты		Описание закрепления на местности	Средняя квадратическая погрешность определения координат характерных точек границ земельного участка, м
	X	Y		
1	2	3	4	5
61	460518.73	2214362.83	данные отсутствуют	данные отсутствуют
62	460546.95	2214381.54	данные отсутствуют	данные отсутствуют
63	460600.23	2214374.18	данные отсутствуют	данные отсутствуют
64	460564.3	2214395.16	данные отсутствуют	данные отсутствуют
65	460583.88	2214428.65	данные отсутствуют	данные отсутствуют
66	461011.82	2214178.09	данные отсутствуют	данные отсутствуют
67	461045.05	2214130.18	данные отсутствуют	данные отсутствуют
68	461088.25	2214111.1	данные отсутствуют	данные отсутствуют
69	460479.52	2214701.4	данные отсутствуют	данные отсутствуют
70	460533.41	2214795.46	данные отсутствуют	данные отсутствуют
71	460446.95	2214846.2	данные отсутствуют	данные отсутствуют
72	460391.38	2214751.36	данные отсутствуют	данные отсутствуют
73	460511.2	2214381.53	данные отсутствуют	данные отсутствуют
74	460510.87	2214382.9	данные отсутствуют	данные отсутствуют
75	460509.49	2214382.57	данные отсутствуют	данные отсутствуют

Государственный регистратор		ФГИС ЕГРН
полное наименование должности	подпись	инициалы, фамилия

М.П.

Выписка из Единого государственного реестра недвижимости об объекте недвижимости  
**Описание местоположения земельного участка**

<b>Земельный участок</b>			
(вид объекта недвижимости)			
Лист № ___ Раздела <b>3.2</b>	Всего листов раздела <b>3.2</b> : ___	Всего разделов: ___	Всего листов выписки: ___
<b>25.09.2020.№ 99/2020/350164454</b>			
Кадастровый номер:		<b>47:07:0478001:109(единое землепользование)</b>	

Сведения о характерных точках границы земельного участка				
Система координат				
Зона №				
Номер точки	Координаты		Описание закрепления на местности	Средняя квадратическая погрешность определения координат характерных точек границ земельного участка, м
	X	Y		
1	2	3	4	5
76	460509.82	2214381.19	данные отсутствуют	данные отсутствуют

Государственный регистратор		ФГИС ЕГРН
полное наименование должности	подпись	инициалы, фамилия

М.П.

Выписка из Единого государственного реестра недвижимости об объекте недвижимости  
**Сведения о частях земельного участка**

<b>Земельный участок</b>			
(вид объекта недвижимости)			
Лист № __ Раздела <b>4</b>	Всего листов раздела <b>4</b> : __	Всего разделов: __	Всего листов выписки: __
<b>25.09.2020 № 99/2020/350164454</b>			
Кадастровый номер:		<b>47:07:0478001:109(единое землепользование)</b>	

План (чертеж, схема) части земельного участка	Учетный номер части: <b>47:07:0478001:109/1</b>
	
Масштаб 1: данные отсутствуют	Условные обозначения:

Государственный регистратор		ФГИС ЕГРН
полное наименование должности	подпись	инициалы, фамилия

М.П.



Выписка из Единого государственного реестра недвижимости об объекте недвижимости  
**Сведения о частях земельного участка**

<b>Земельный участок</b>			
(вид объекта недвижимости)			
Лист № ____ Раздела <b>4</b>	Всего листов раздела <b>4</b> : ____	Всего разделов: ____	Всего листов выписки: ____
<b>25.09.2020.№ 99/2020/350164454</b>			
Кадастровый номер:		<b>47:07:0478001:109(единое землепользование)</b>	

План (чертеж, схема) части земельного участка	Учетный номер части: <b>47:07:0478001:109/2</b>
	
Масштаб 1: данные отсутствуют	Условные обозначения:

Государственный регистратор		ФГИС ЕГРН
полное наименование должности	подпись	инициалы, фамилия

М.П.

Выписка из Единого государственного реестра недвижимости об объекте недвижимости  
**Сведения о частях земельного участка**

<b>Земельный участок</b>			
(вид объекта недвижимости)			
Лист № ____ Раздела <b>4</b>	Всего листов раздела <b>4</b> : ____	Всего разделов: ____	Всего листов выписки: ____
<b>25.09.2020.№ 99/2020/350164454</b>			
Кадастровый номер:		<b>47:07:0478001:109(единое землепользование)</b>	

План (чертеж, схема) части земельного участка	Учетный номер части: <b>47:07:0478001:109/3</b>
	
Масштаб 1: данные отсутствуют	Условные обозначения:

Государственный регистратор		ФГИС ЕГРН
полное наименование должности	подпись	инициалы, фамилия

М.П.

Выписка из Единого государственного реестра недвижимости об объекте недвижимости  
**Сведения о частях земельного участка**

<b>Земельный участок</b>			
(вид объекта недвижимости)			
Лист № ____ Раздела <b>4</b>	Всего листов раздела <b>4</b> : ____	Всего разделов: ____	Всего листов выписки: ____
<b>25.09.2020.№ 99/2020/350164454</b>			
Кадастровый номер:		<b>47:07:0478001:109(единое землепользование)</b>	

План (чертеж, схема) части земельного участка	Учетный номер части: <b>47:07:0478001:109/4</b>
 <p>47:07:0478001:109/4</p>	
Масштаб 1: данные отсутствуют	Условные обозначения:

Государственный регистратор		ФГИС ЕГРН
полное наименование должности	подпись	инициалы, фамилия

М.П.

Выписка из Единого государственного реестра недвижимости об объекте недвижимости  
**Сведения о частях земельного участка**

<b>Земельный участок</b>			
(вид объекта недвижимости)			
Лист № ____ Раздела <b>4</b>	Всего листов раздела <b>4</b> : ____	Всего разделов: ____	Всего листов выписки: ____
<b>25.09.2020.№ 99/2020/350164454</b>			
Кадастровый номер:		<b>47:07:0478001:109(единое землепользование)</b>	

План (чертеж, схема) части земельного участка	Учетный номер части: <b>47:07:0478001:109/5</b>
	
Масштаб 1: данные отсутствуют	Условные обозначения:

Государственный регистратор		ФГИС ЕГРН
полное наименование должности	подпись	инициалы, фамилия

М.П.

Выписка из Единого государственного реестра недвижимости об объекте недвижимости  
**Сведения о частях земельного участка**

<b>Земельный участок</b>			
(вид объекта недвижимости)			
Лист № ____ Раздела <b>4</b>	Всего листов раздела <b>4</b> : ____	Всего разделов: ____	Всего листов выписки: ____
<b>25.09.2020.№ 99/2020/350164454</b>			
Кадастровый номер:		<b>47:07:0478001:109(единое землепользование)</b>	

План (чертеж, схема) части земельного участка		Учетный номер части: <b>47:07:0478001:109/6</b>	
Масштаб 1: данные отсутствуют	Условные обозначения:		

Государственный регистратор		ФГИС ЕГРН
полное наименование должности	подпись	инициалы, фамилия

М.П.

Выписка из Единого государственного реестра недвижимости об объекте недвижимости  
**Сведения о частях земельного участка**

<b>Земельный участок</b>			
<small>(вид объекта недвижимости)</small>			
Лист № ____ Раздела <b>4</b>	Всего листов раздела <b>4</b> : ____	Всего разделов: ____	Всего листов выписки: ____
<b>25.09.2020.№ 99/2020/350164454</b>			
Кадастровый номер:		<b>47:07:0478001:109(единое землепользование)</b>	

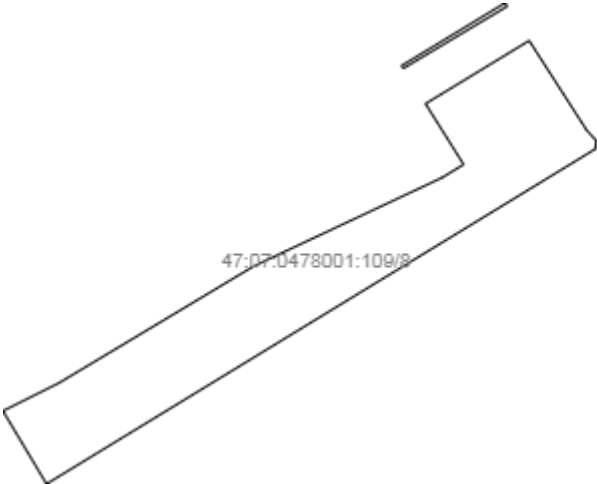
План (чертеж, схема) части земельного участка	Учетный номер части: <b>47:07:0478001:109/7</b>
	
Масштаб 1: данные отсутствуют	Условные обозначения:

Государственный регистратор		ФГИС ЕГРН
полное наименование должности	подпись	инициалы, фамилия

М.П.

Выписка из Единого государственного реестра недвижимости об объекте недвижимости  
**Сведения о частях земельного участка**

<b>Земельный участок</b>			
(вид объекта недвижимости)			
Лист № ____ Раздела <b>4</b>	Всего листов раздела <b>4</b> : ____	Всего разделов: ____	Всего листов выписки: ____
<b>25.09.2020.№ 99/2020/350164454</b>			
Кадастровый номер:		<b>47:07:0478001:109(единое землепользование)</b>	

План (чертеж, схема) части земельного участка	Учетный номер части: <b>47:07:0478001:109/8</b>
	
Масштаб 1: данные отсутствуют	Условные обозначения:

Государственный регистратор		ФГИС ЕГРН
полное наименование должности	подпись	инициалы, фамилия

М.П.

Выписка из Единого государственного реестра недвижимости об объекте недвижимости  
**Сведения о частях земельного участка**

<b>Земельный участок</b>			
(вид объекта недвижимости)			
Лист № ____ Раздела <b>4</b>	Всего листов раздела <b>4</b> : ____	Всего разделов: ____	Всего листов выписки: ____
<b>25.09.2020.№ 99/2020/350164454</b>			
Кадастровый номер:		<b>47:07:0478001:109(единое землепользование)</b>	

План (чертеж, схема) части земельного участка	Учетный номер части: <b>47:07:0478001:109/9</b>
	
Масштаб 1: данные отсутствуют	Условные обозначения:


Государственный регистратор		ФГИС ЕГРН
полное наименование должности	подпись	инициалы, фамилия

М.П.



Выписка из Единого государственного реестра недвижимости об объекте недвижимости  
**Сведения о частях земельного участка**

<b>Земельный участок</b>			
(вид объекта недвижимости)			
Лист № ____ Раздела <b>4</b>	Всего листов раздела <b>4</b> : ____	Всего разделов: ____	Всего листов выписки: ____
<b>25.09.2020.№ 99/2020/350164454</b>			
Кадастровый номер:		<b>47:07:0478001:109(единое землепользование)</b>	


План (чертеж, схема) части земельного участка	Учетный номер части: <b>47:07:0478001:109/10</b>
	
Масштаб 1: данные отсутствуют	Условные обозначения:

Государственный регистратор		ФГИС ЕГРН
полное наименование должности	подпись	инициалы, фамилия

М.П.

Выписка из Единого государственного реестра недвижимости об объекте недвижимости  
**Сведения о частях земельного участка**

<b>Земельный участок</b>			
(вид объекта недвижимости)			
Лист № ____ Раздела <b>4</b>	Всего листов раздела <b>4</b> : ____	Всего разделов: ____	Всего листов выписки: ____
<b>25.09.2020.№ 99/2020/350164454</b>			
Кадастровый номер:		<b>47:07:0478001:109(единое землепользование)</b>	

План (чертеж, схема) части земельного участка	Учетный номер части: <b>47:07:0478001:109/11</b>
	
Масштаб 1: данные отсутствуют	Условные обозначения:

Государственный регистратор		ФГИС ЕГРН
полное наименование должности	подпись	инициалы, фамилия

М.П.

Выписка из Единого государственного реестра недвижимости об объекте недвижимости  
**Сведения о частях земельного участка**

<b>Земельный участок</b>			
(вид объекта недвижимости)			
Лист № ____ Раздела <b>4</b>	Всего листов раздела <b>4</b> : ____	Всего разделов: ____	Всего листов выписки: ____
<b>25.09.2020.№ 99/2020/350164454</b>			
Кадастровый номер:		<b>47:07:0478001:109(единое землепользование)</b>	

План (чертеж, схема) части земельного участка		Учетный номер части: <b>47:07:0478001:109/12</b>	
			
Масштаб 1: данные отсутствуют	Условные обозначения:		

Государственный регистратор		ФГИС ЕГРН
полное наименование должности	подпись	инициалы, фамилия

М.П.

Выписка из Единого государственного реестра недвижимости об объекте недвижимости  
Сведения о частях земельного участка

<b>Земельный участок</b>			
(вид объекта недвижимости)			
Лист № ___ Раздела <b>4.1</b>	Всего листов раздела <b>4.1</b> : ___	Всего разделов: ___	Всего листов выписки: ___
<b>25.09.2020 № 99/2020/350164454</b>			
Кадастровый номер:		<b>47:07:0478001:109(единое землепользование)</b>	

Учетный номер части	Площадь (м <sup>2</sup> )	Содержание ограничения в использовании или ограничения права на объект недвижимости или обременения объекта недвижимости
1	2	3
1	3	Аренда (в том числе, субаренда), Временные. Дата истечения срока действия временного характера - 30.05.2019
2	3	Аренда (в том числе, субаренда), Временные. Дата истечения срока действия временного характера - 30.05.2019
3	3	Аренда (в том числе, субаренда), Временные. Дата истечения срока действия временного характера - 30.05.2019
4	113	Аренда (в том числе, субаренда), Временные. Дата истечения срока действия временного характера - 30.05.2019
5	3	Аренда (в том числе, субаренда), Временные. Дата истечения срока действия временного характера - 30.05.2019
6	2182	Ограничения прав на земельный участок, предусмотренные статьями 56, 56.1 Земельного кодекса Российской Федерации, 47.07.2.2, Карта (план) № 10/2011 от 23.09.2011
7	21714	Ограничения прав на земельный участок, предусмотренные статьями 56, 56.1 Земельного кодекса Российской Федерации, 47.07.2.6, Карта (план) № 16/2011 от 23.09.2011
8	1760	Ограничения прав на земельный участок, предусмотренные статьями 56, 56.1 Земельного кодекса Российской Федерации, 47.07.2.7, Карта (план) № 19/2011 от 23.09.2011
9	4083	Ограничения прав на земельный участок, предусмотренные статьями 56, 56.1 Земельного кодекса Российской Федерации, 47.07.2.8, Карта (план) № 8/2011 от 23.09.2011
10	54	Ограничения прав на земельный участок, предусмотренные статьями 56, 56.1 Земельного кодекса Российской Федерации, 47.07.2.9, Кадастровый план № 6/2011 от 23.09.2011
11	1333	Ограничения прав на земельный участок, предусмотренные статьями 56, 56.1 Земельного кодекса Российской Федерации, 47.07.2.1206, Постановление № 578 от 09.06.1995
12	173	Ограничения прав на земельный участок, предусмотренные статьями 56, 56.1 Земельного кодекса Российской Федерации, 47.07.2.1245, Доверенность № 251 от 10.09.2019
данные отсутствуют	весь	Аренда (в том числе, субаренда), Открытое акционерное общество "Связь объектов транспорта и добычи нефти"

Государственный регистратор	ФГИС ЕГРН
-----------------------------	-----------

полное наименование должности	подпись	инициалы, фамилия
-------------------------------	---------	-------------------

М.П.

Выписка из Единого государственного реестра недвижимости об объекте недвижимости  
Сведения о частях земельного участка

<b>Земельный участок</b>				
(вид объекта недвижимости)				
Лист № ___ Раздела <b>4.2</b>		Всего листов раздела <b>4.2</b> : ___		Всего разделов: ___
Всего листов выписки: ___				
<b>25.09.2020 № 99/2020/350164454</b>				
Кадастровый номер:			<b>47:07:0478001:109(единое землепользование)</b>	
Сведения о характерных точках границы части (частей) земельного участка				
Учетный номер части: 1				
Система координат: МСК 47 зона 2				
Зона №				
Номер точки	Координаты, м		Описание закрепления на местности	Средняя квадратическая погрешность определения координат характерных точек границы части земельного участка, м
	X	Y		
1	2	3	4	5
77	460627.84	2214701.88	-	0.1
77	460627.84	2214701.88	-	0.1
78	460629.26	2214702.64	-	0.1
79	460628.49	2214704.05	-	0.1
80	460627.09	2214703.29	-	0.1

Государственный регистратор		ФГИС ЕГРН
полное наименование должности	подпись	инициалы, фамилия

М.П.

Выписка из Единого государственного реестра недвижимости об объекте недвижимости  
Сведения о частях земельного участка

<b>Земельный участок</b>				
(вид объекта недвижимости)				
Лист № ___ Раздела <b>4.2</b>		Всего листов раздела <b>4.2</b> : ___		Всего разделов: ___
Всего листов выписки: ___				
<b>25.09.2020 № 99/2020/350164454</b>				
Кадастровый номер:			<b>47:07:0478001:109(единое землепользование)</b>	
Сведения о характерных точках границы части (частей) земельного участка				
Учетный номер части: 2				
Система координат: МСК 47 зона 2				
Зона №				
Номер точки	Координаты, м		Описание закрепления на местности	Средняя квадратическая погрешность определения координат характерных точек границы части земельного участка, м
	X	Y		
1	2	3	4	5
81	460620.58	2214698	-	0.1
81	460620.58	2214698	-	0.1
82	460621.99	2214698.75	-	0.1
83	460621.23	2214700.16	-	0.1
84	460619.83	2214699.39	-	0.1
Государственный регистратор			ФГИС ЕГРН	
полное наименование должности			подпись	
			инициалы, фамилия	

М.П.

Выписка из Единого государственного реестра недвижимости об объекте недвижимости  
Сведения о частях земельного участка

<b>Земельный участок</b>				
<small>(вид объекта недвижимости)</small>				
Лист № ___ Раздела <b>4.2</b>		Всего листов раздела <b>4.2</b> : ___		Всего разделов: ___
Всего листов выписки: ___				
<b>25.09.2020 № 99/2020/350164454</b>				
Кадастровый номер:			<b>47:07:0478001:109(единое землепользование)</b>	
Сведения о характерных точках границы части (частей) земельного участка				
Учетный номер части: 3				
Система координат: МСК 47 зона 2				
Зона №				
Номер точки	Координаты, м		Описание закрепления на местности	Средняя квадратическая погрешность определения координат характерных точек границы части земельного участка, м
	X	Y		
1	2	3	4	5
85	460623.99	2214699.8	-	0.1
85	460623.99	2214699.8	-	0.1
86	460625.39	2214700.57	-	0.1
87	460624.64	2214701.97	-	0.1
88	460623.22	2214701.22	-	0.1
Государственный регистратор			ФГИС ЕГРН	
полное наименование должности			подпись	
			инициалы, фамилия	

М.П.



Выписка из Единого государственного реестра недвижимости об объекте недвижимости  
Сведения о частях земельного участка

<b>Земельный участок</b>				
(вид объекта недвижимости)				
Лист № ___ Раздела <b>4.2</b>		Всего листов раздела <b>4.2</b> : ___		Всего разделов: ___
Всего листов выписки: ___				
<b>25.09.2020 № 99/2020/350164454</b>				
Кадастровый номер:			<b>47:07:0478001:109(единое землепользование)</b>	
Сведения о характерных точках границы части (частей) земельного участка				
Учетный номер части: 4				
Система координат: МСК 47 зона 2				
Зона №				
Номер точки	Координаты, м		Описание закрепления на местности	Средняя квадратическая погрешность определения координат характерных точек границы части земельного участка, м
	X	Y		
1	2	3	4	5
89	460612.05	2214687.24	-	0.1
89	460612.05	2214687.24	-	0.1
90	460614.47	2214688.05	-	0.1
91	460615.97	2214690.08	-	0.1
92	460616.54	2214692.38	-	0.1
93	460616.32	2214694.71	-	0.1
94	460615.44	2214696.76	-	0.1
95	460613.86	2214698.36	-	0.1
96	460611.82	2214699.51	-	0.1
97	460609.37	2214699.78	-	0.1
98	460606.97	2214698.95	-	0.1
99	460605.46	2214696.93	-	0.1
100	460604.88	2214694.58	-	0.1
101	460605.11	2214692.31	-	0.1
102	460606	2214690.26	-	0.1
103	460607.56	2214688.64	-	0.1
Государственный регистратор			ФГИС ЕГРН	
полное наименование должности			подпись	
			инициалы, фамилия	

М.П.

Выписка из Единого государственного реестра недвижимости об объекте недвижимости  
**Сведения о частях земельного участка**

<b>Земельный участок</b>			
(вид объекта недвижимости)			
Лист № ____ Раздела <b>4.2</b>	Всего листов раздела <b>4.2</b> : ____	Всего разделов: ____	Всего листов выписки: ____
<b>25.09.2020 № 99/2020/350164454</b>			
Кадастровый номер:		<b>47:07:0478001:109(единое землепользование)</b>	

Номер точки	Координаты, м		Описание закрепления на местности	Средняя квадратическая погрешность определения координат характерных точек границы части земельного участка, м
	X	Y		
1	2	3	4	5
104	460609.62	2214687.49	-	0.1

Государственный регистратор		ФГИС ЕГРН
полное наименование должности	подпись	инициалы, фамилия

М.П.

Выписка из Единого государственного реестра недвижимости об объекте недвижимости  
Сведения о частях земельного участка

<b>Земельный участок</b>				
<small>(вид объекта недвижимости)</small>				
Лист № ___ Раздела <b>4.2</b>		Всего листов раздела <b>4.2</b> : ___		Всего разделов: ___
Всего листов выписки: ___				
<b>25.09.2020 № 99/2020/350164454</b>				
Кадастровый номер:			<b>47:07:0478001:109(единое землепользование)</b>	
Сведения о характерных точках границы части (частей) земельного участка				
Учетный номер части: 5				
Система координат: МСК 47 зона 2				
Зона №				
Номер точки	Координаты, м		Описание закрепления на местности	Средняя квадратическая погрешность определения координат характерных точек границы части земельного участка, м
	X	Y		
1	2	3	4	5
105	460616.69	2214695.85	-	0.1
105	460616.69	2214695.85	-	0.1
106	460618.08	2214696.61	-	0.1
107	460617.32	2214698.02	-	0.1
108	460615.92	2214697.26	-	0.1
Государственный регистратор			ФГИС ЕГРН	
полное наименование должности			подпись	
			инициалы, фамилия	

М.П.

Выписка из Единого государственного реестра недвижимости об объекте недвижимости  
Сведения о частях земельного участка

<b>Земельный участок</b>				
<small>(вид объекта недвижимости)</small>				
Лист № ___ Раздела <b>4.2</b>		Всего листов раздела <b>4.2</b> : ___		Всего разделов: ___
Всего листов выписки: ___				
<b>25.09.2020 № 99/2020/350164454</b>				
Кадастровый номер:			<b>47:07:0478001:109(единое землепользование)</b>	
Сведения о характерных точках границы части (частей) земельного участка				
Учетный номер части: 6				
Система координат: МСК-64				
Зона №				
Номер точки	Координаты, м		Описание закрепления на местности	Средняя квадратическая погрешность определения координат характерных точек границы части земельного участка, м
	X	Y		
1	2	3	4	5
109	118620.21	113122.59	данные отсутствуют	данные отсутствуют
109	118620.21	113122.59	данные отсутствуют	данные отсутствуют
110	118615.52	113121.35	данные отсутствуют	данные отсутствуют
111	118614.4	113126.06	данные отсутствуют	данные отсутствуют
112	118619.08	113127.31	данные отсутствуют	данные отсутствуют
113	118742.66	113040.04	данные отсутствуют	данные отсутствуют
113	118742.66	113040.04	данные отсутствуют	данные отсутствуют
114	118720.86	113054.27	данные отсутствуют	данные отсутствуют
115	118665.62	113090.45	данные отсутствуют	данные отсутствуют
116	118650.79	113097.1	данные отсутствуют	данные отсутствуют
117	118662.2	113115.98	данные отсутствуют	данные отсутствуют
118	118676.94	113109.33	данные отсутствуют	данные отсутствуют
119	118682.76	113105.52	данные отсутствуют	данные отсутствуют
120	118679.27	113099.75	данные отсутствуют	данные отсутствуют
121	118714.89	113078.26	данные отсутствуют	данные отсутствуют
122	118717.63	113082.69	данные отсутствуют	данные отсутствуют
Государственный регистратор			ФГИС ЕГРН	
полное наименование должности			подпись	
			инициалы, фамилия	

М.П.

Выписка из Единого государственного реестра недвижимости об объекте недвижимости  
**Сведения о частях земельного участка**

<b>Земельный участок</b>			
<small>(вид объекта недвижимости)</small>			
Лист № ____ Раздела <b>4.2</b>	Всего листов раздела <b>4.2</b> : ____	Всего разделов: ____	Всего листов выписки: ____
<b>25.09.2020 № 99/2020/350164454</b>			
Кадастровый номер:		<b>47:07:0478001:109(единое землепользование)</b>	

Номер точки	Координаты, м		Описание закрепления на местности	Средняя квадратическая погрешность определения координат характерных точек границы части земельного участка, м
	X	Y		
1	2	3	4	5
123	118732.9	113072.69	данные отсутствуют	данные отсутствуют
124	118754.21	113058.77	данные отсутствуют	данные отсутствуют
125	118781.07	113029.56	данные отсутствуют	данные отсутствуют
125	118781.07	113029.56	данные отсутствуют	данные отсутствуют
126	118776.8	113027.25	данные отсутствуют	данные отсутствуют
127	118774.6	113031.57	данные отсутствуют	данные отсутствуют
128	118778.86	113033.88	данные отсутствуют	данные отсутствуют

Государственный регистратор		ФГИС ЕГРН
полное наименование должности	подпись	инициалы, фамилия

М.П.

Выписка из Единого государственного реестра недвижимости об объекте недвижимости  
Сведения о частях земельного участка

<b>Земельный участок</b>				
<small>(вид объекта недвижимости)</small>				
Лист № ___ Раздела <b>4.2</b>		Всего листов раздела <b>4.2</b> : ___		Всего разделов: ___
Всего листов выписки: ___				
<b>25.09.2020 № 99/2020/350164454</b>				
Кадастровый номер:			<b>47:07:0478001:109(единое землепользование)</b>	
Сведения о характерных точках границы части (частей) земельного участка				
Учетный номер части: 7				
Система координат: МСК 47 зона 2				
Зона №				
Номер точки	Координаты, м		Описание закрепления на местности	Средняя квадратическая погрешность определения координат характерных точек границы части земельного участка, м
	X	Y		
1	2	3	4	5
14	460590.07	2214357.22	данные отсутствуют	данные отсутствуют
18	460531.99	2214355.25	данные отсутствуют	данные отсутствуют
19	460504.92	2214417.15	данные отсутствуют	данные отсутствуют
19	460504.92	2214417.15	данные отсутствуют	данные отсутствуют
20	460503.72	2214421.84	данные отсутствуют	данные отсутствуют
21	460499.06	2214420.53	данные отсутствуют	данные отсутствуют
22	460500.25	2214415.83	данные отсутствуют	данные отсутствуют
23	460635.22	2214311.11	данные отсутствуют	данные отсутствуют
23	460635.22	2214311.11	данные отсутствуют	данные отсутствуют
24	460634.58	2214312.37	данные отсутствуют	данные отсутствуют
25	460633.32	2214311.72	данные отсутствуют	данные отсутствуют
26	460633.95	2214310.47	данные отсутствуют	данные отсутствуют
27	460522.31	2214343.32	данные отсутствуют	данные отсутствуют
27	460522.31	2214343.32	данные отсутствуют	данные отсутствуют
28	460521.34	2214348.07	данные отсутствуют	данные отсутствуют
29	460516.61	2214346.96	данные отсутствуют	данные отсутствуют
Государственный регистратор			ФГИС ЕГРН	
полное наименование должности			подпись	
			инициалы, фамилия	

М.П.

Выписка из Единого государственного реестра недвижимости об объекте недвижимости  
Сведения о частях земельного участка

<b>Земельный участок</b>			
<small>(вид объекта недвижимости)</small>			
Лист № ____ Раздела <b>4.2</b>	Всего листов раздела <b>4.2</b> : ____	Всего разделов: ____	Всего листов выписки: ____
<b>25.09.2020.№ 99/2020/350164454</b>			
Кадастровый номер:		<b>47:07:0478001:109(единое землепользование)</b>	

Номер точки	Координаты, м		Описание закрепления на местности	Средняя квадратическая погрешность определения координат характерных точек границы части земельного участка, м
	X	Y		
1	2	3	4	5
30	460517.59	2214342.21	данные отсутствуют	данные отсутствуют
31	460562.6	2214319.38	данные отсутствуют	данные отсутствуют
31	460562.6	2214319.38	данные отсутствуют	данные отсутствуют
32	460563.01	2214320.73	данные отсутствуют	данные отсутствуют
33	460561.66	2214321.15	данные отсутствуют	данные отсутствуют
34	460561.25	2214319.79	данные отсутствуют	данные отсутствуют
35	460607.57	2214294.44	данные отсутствуют	данные отсутствуют
35	460607.57	2214294.44	данные отсутствуют	данные отсутствуют
36	460605.31	2214298.73	данные отсутствуют	данные отсутствуют
37	460601.08	2214296.36	данные отсутствуют	данные отсутствуют
38	460603.35	2214292.07	данные отсутствуют	данные отсутствуют
39	460667.1	2214326.43	данные отсутствуют	данные отсутствуют
39	460667.1	2214326.43	данные отсутствуют	данные отсутствуют
40	460664.83	2214330.72	данные отсутствуют	данные отсутствуют
41	460660.61	2214328.35	данные отсутствуют	данные отсутствуют
42	460662.86	2214324.06	данные отсутствуют	данные отсутствуют
48	460478.46	2214518.51	данные отсутствуют	данные отсутствуют
Государственный регистратор				ФГИС ЕГРН
полное наименование должности			подпись	инициалы, фамилия

М.П.

Выписка из Единого государственного реестра недвижимости об объекте недвижимости  
Сведения о частях земельного участка

<b>Земельный участок</b>			
<small>(вид объекта недвижимости)</small>			
Лист № ____ Раздела <b>4.2</b>	Всего листов раздела <b>4.2</b> : ____	Всего разделов: ____	Всего листов выписки: ____
<b>25.09.2020 № 99/2020/350164454</b>			
Кадастровый номер:		<b>47:07:0478001:109(единое землепользование)</b>	

Номер точки	Координаты, м		Описание закрепления на местности	Средняя квадратическая погрешность определения координат характерных точек границы части земельного участка, м
	X	Y		
1	2	3	4	5
49	460615.06	2214750.3	данные отсутствуют	данные отсутствуют
50	460629.5	2214741.85	данные отсутствуют	данные отсутствуют
51	460640.8	2214761.29	данные отсутствуют	данные отсутствуют
52	460606.53	2214781.23	данные отсутствуют	данные отсутствуют
53	460530.97	2214652.29	данные отсутствуют	данные отсутствуют
54	460448.98	2214699.04	данные отсутствуют	данные отсутствуют
55	460457.54	2214713.86	данные отсутствуют	данные отсутствуют
56	460440.04	2214723.79	данные отсутствуют	данные отсутствуют
57	460422.17	2214692.1	данные отсутствуют	данные отсутствуют
58	460520.5	2214634.81	данные отсутствуют	данные отсутствуют
59	460446.83	2214510.23	данные отсутствуют	данные отсутствуют
60	460565.09	2214442.05	данные отсутствуют	данные отсутствуют
61	460518.73	2214362.83	данные отсутствуют	данные отсутствуют
62	460546.95	2214381.54	данные отсутствуют	данные отсутствуют
63	460600.23	2214374.18	данные отсутствуют	данные отсутствуют
64	460564.3	2214395.16	данные отсутствуют	данные отсутствуют
65	460583.88	2214428.65	данные отсутствуют	данные отсутствуют
Государственный регистратор				ФГИС ЕГРН
полное наименование должности			подпись	инициалы, фамилия

М.П.



Выписка из Единого государственного реестра недвижимости об объекте недвижимости

**Сведения о частях земельного участка**

<b>Земельный участок</b>			
(вид объекта недвижимости)			
Лист № ____ Раздела <b>4.2</b>	Всего листов раздела <b>4.2</b> : ____	Всего разделов: ____	Всего листов выписки: ____
<b>25.09.2020 № 99/2020/350164454</b>			
Кадастровый номер:		<b>47:07:0478001:109(единое землепользование)</b>	

Номер точки	Координаты, м		Описание закрепления на местности	Средняя квадратическая погрешность определения координат характерных точек границы части земельного участка, м
	X	Y		
1	2	3	4	5
73	460511.2	2214381.53	данные отсутствуют	данные отсутствуют
73	460511.2	2214381.53	данные отсутствуют	данные отсутствуют
74	460510.87	2214382.9	данные отсутствуют	данные отсутствуют
75	460509.49	2214382.57	данные отсутствуют	данные отсутствуют
76	460509.82	2214381.19	данные отсутствуют	данные отсутствуют
129	460788.47	2214308.87	данные отсутствуют	данные отсутствуют
129	460788.47	2214308.87	данные отсутствуют	данные отсутствуют
130	460534.73	2214360.08	данные отсутствуют	данные отсутствуют
131	460800.4	2214329.39	данные отсутствуют	данные отсутствуют

Государственный регистратор		ФГИС ЕГРН
полное наименование должности	подпись	инициалы, фамилия

М.П.

Выписка из Единого государственного реестра недвижимости об объекте недвижимости  
Сведения о частях земельного участка

<b>Земельный участок</b>				
<small>(вид объекта недвижимости)</small>				
Лист № ___ Раздела <b>4.2</b>		Всего листов раздела <b>4.2</b> : ___		Всего разделов: ___
Всего листов выписки: ___				
<b>25.09.2020 № 99/2020/350164454</b>				
Кадастровый номер:			<b>47:07:0478001:109(единое землепользование)</b>	
Сведения о характерных точках границы части (частей) земельного участка				
Учетный номер части: 8				
Система координат: МСК-64				
Зона №				
Номер точки	Координаты, м		Описание закрепления на местности	Средняя квадратическая погрешность определения координат характерных точек границы части земельного участка, м
	X	Y		
1	2	3	4	5
132	118638.86	113280.46	данные отсутствуют	данные отсутствуют
132	118638.86	113280.46	данные отсутствуют	данные отсутствуют
133	118638.37	113280.76	данные отсутствуют	данные отсутствуют
134	118649.55	113299.47	данные отсутствуют	данные отсутствуют
135	118650.16	113299.08	данные отсутствуют	данные отсутствуют
136	118576.63	113208.66	данные отсутствуют	данные отсутствуют
136	118576.63	113208.66	данные отсутствуют	данные отсутствуют
137	118563.47	113216.5	данные отсутствуют	данные отсутствуют
138	118623.84	113315.33	данные отсутствуют	данные отсутствуют
139	118625.36	113315.5	данные отсутствуют	данные отсутствуют
140	118627.23	113313.79	данные отсутствуют	данные отсутствуют
141	118643.37	113303.43	данные отсутствуют	данные отсутствуют
142	118632	113284.76	данные отсутствуют	данные отсутствуют
143	118621.06	113291.62	данные отсутствуют	данные отсутствуют
144	118618.69	113287.76	данные отсутствуют	данные отсутствуют
145	118602.96	113254.32	данные отсутствуют	данные отсутствуют
Государственный регистратор			ФГИС ЕГРН	
полное наименование должности			подпись	
			инициалы, фамилия	

М.П.

## Выписка из Единого государственного реестра недвижимости об объекте недвижимости

**Сведения о частях земельного участка**

<b>Земельный участок</b>			
(вид объекта недвижимости)			
Лист № ____ Раздела <b>4.2</b>	Всего листов раздела <b>4.2</b> : ____	Всего разделов: ____	Всего листов выписки: ____
<b>25.09.2020 № 99/2020/350164454</b>			
Кадастровый номер:		<b>47:07:0478001:109(единое землепользование)</b>	

Номер точки	Координаты, м		Описание закрепления на местности	Средняя квадратическая погрешность определения координат характерных точек границы части земельного участка, м
	X	Y		
1	2	3	4	5
146	118602.43	113253.34	данные отсутствуют	данные отсутствуют
147	118581.65	113218.7	данные отсутствуют	данные отсутствуют

Государственный регистратор		ФГИС ЕГРН
полное наименование должности	подпись	инициалы, фамилия

М.П.

Выписка из Единого государственного реестра недвижимости об объекте недвижимости  
Сведения о частях земельного участка

<b>Земельный участок</b>				
<small>(вид объекта недвижимости)</small>				
Лист № ___ Раздела <b>4.2</b>		Всего листов раздела <b>4.2</b> : ___		Всего разделов: ___
Всего листов выписки: ___				
<b>25.09.2020 № 99/2020/350164454</b>				
Кадастровый номер:			<b>47:07:0478001:109(единое землепользование)</b>	
Сведения о характерных точках границы части (частей) земельного участка				
Учетный номер части: 9				
Система координат: МСК-64				
Зона №				
Номер точки	Координаты, м		Описание закрепления на местности	Средняя квадратическая погрешность определения координат характерных точек границы части земельного участка, м
	X	Y		
1	2	3	4	5
109	118620.21	113122.59	данные отсутствуют	данные отсутствуют
109	118620.21	113122.59	данные отсутствуют	данные отсутствуют
110	118615.52	113121.35	данные отсутствуют	данные отсутствуют
111	118614.4	113126.06	данные отсутствуют	данные отсутствуют
112	118619.08	113127.31	данные отсутствуют	данные отсутствуют
120	118679.27	113099.75	данные отсутствуют	данные отсутствуют
121	118714.89	113078.26	данные отсутствуют	данные отсутствуют
125	118781.07	113029.56	данные отсутствуют	данные отсутствуют
125	118781.07	113029.56	данные отсутствуют	данные отсутствуют
126	118776.8	113027.25	данные отсутствуют	данные отсутствуют
127	118774.6	113031.57	данные отсутствуют	данные отсутствуют
128	118778.86	113033.88	данные отсутствуют	данные отсутствуют
148	118637.8	113075.63	данные отсутствуют	данные отсутствуют
148	118637.8	113075.63	данные отсутствуют	данные отсутствуют
149	118640.53	113074.32	данные отсутствуют	данные отсутствуют
150	118678.2	113050.29	данные отсутствуют	данные отсутствуют
Государственный регистратор			ФГИС ЕГРН	
полное наименование должности			подпись	
			инициалы, фамилия	

М.П.

Выписка из Единого государственного реестра недвижимости об объекте недвижимости  
**Сведения о частях земельного участка**

<b>Земельный участок</b>			
(вид объекта недвижимости)			
Лист № ____ Раздела <b>4.2</b>	Всего листов раздела <b>4.2</b> : ____	Всего разделов: ____	Всего листов выписки: ____
<b>25.09.2020 № 99/2020/350164454</b>			
Кадастровый номер:		<b>47:07:0478001:109(единое землепользование)</b>	

Номер точки	Координаты, м		Описание закрепления на местности	Средняя квадратическая погрешность определения координат характерных точек границы части земельного участка, м
	X	Y		
1	2	3	4	5
151	118681.36	113048.29	данные отсутствуют	данные отсутствуют
152	118688.92	113060.69	данные отсутствуют	данные отсутствуют
153	118657.67	113079.48	данные отсутствуют	данные отсутствуют
154	118661.73	113086.39	данные отсутствуют	данные отсутствуют
155	118704.49	113061.45	данные отсутствуют	данные отсутствуют
156	118741.72	113038.52	данные отсутствуют	данные отсутствуют
157	118756.15	113061.91	данные отсутствуют	данные отсутствуют
158	118718.93	113084.79	данные отсутствуют	данные отсутствуют
159	118695.04	113125.85	данные отсутствуют	данные отсутствуют
160	118687.07	113130.79	данные отсутствуют	данные отсутствуют
161	118674.73	113136.69	данные отсутствуют	данные отсутствуют
162	118748.97	113014.69	данные отсутствуют	данные отсутствуют
162	118748.97	113014.69	данные отсутствуют	данные отсутствуют
163	118748.35	113015.96	данные отсутствуют	данные отсутствуют
164	118747.08	113015.33	данные отсутствуют	данные отсутствуют
165	118747.7	113014.07	данные отсутствуют	данные отсутствуют
166	118625.98	113086.9	данные отсутствуют	данные отсутствуют
Государственный регистратор				ФГИС ЕГРН
полное наименование должности			подпись	инициалы, фамилия

М.П.

Выписка из Единого государственного реестра недвижимости об объекте недвижимости  
**Сведения о частях земельного участка**

<b>Земельный участок</b>			
<small>(вид объекта недвижимости)</small>			
Лист № ____ Раздела <b>4.2</b>	Всего листов раздела <b>4.2</b> : ____	Всего разделов: ____	Всего листов выписки: ____
<b>25.09.2020 № 99/2020/350164454</b>			
Кадастровый номер:		<b>47:07:0478001:109(единое землепользование)</b>	

Номер точки	Координаты, м		Описание закрепления на местности	Средняя квадратическая погрешность определения координат характерных точек границы части земельного участка, м
	X	Y		
1	2	3	4	5
166	118625.98	113086.9	данные отсутствуют	данные отсутствуют
167	118625.67	113088.27	данные отсутствуют	данные отсутствуют
168	118624.28	113087.95	данные отсутствуют	данные отсутствуют
169	118624.6	113086.58	данные отсутствуют	данные отсутствуют

Государственный регистратор		ФГИС ЕГРН
полное наименование должности	подпись	инициалы, фамилия

М.П.

Выписка из Единого государственного реестра недвижимости об объекте недвижимости  
Сведения о частях земельного участка

<b>Земельный участок</b>				
<small>(вид объекта недвижимости)</small>				
Лист № ___ Раздела <b>4.2</b>		Всего листов раздела <b>4.2</b> : ___		Всего разделов: ___
Всего листов выписки: ___				
<b>25.09.2020 № 99/2020/350164454</b>				
Кадастровый номер:			<b>47:07:0478001:109(единое землепользование)</b>	
Сведения о характерных точках границы части (частей) земельного участка				
Учетный номер части: 10				
Система координат: МСК-64				
Зона №				
Номер точки	Координаты, м		Описание закрепления на местности	Средняя квадратическая погрешность определения координат характерных точек границы части земельного участка, м
	X	Y		
1	2	3	4	5
170	118715.68	113466.41	данные отсутствуют	данные отсутствуют
170	118715.68	113466.41	данные отсутствуют	данные отсутствуют
171	118727.05	113485.18	данные отсутствуют	данные отсутствуют
172	118727.95	113484.64	данные отсутствуют	данные отсутствуют
173	118803.52	113410.5	данные отсутствуют	данные отсутствуют
173	118803.52	113410.5	данные отсутствуют	данные отсутствуют
174	118801.9	113411.6	данные отсутствуют	данные отсутствуют
175	118802.35	113412.32	данные отсутствуют	данные отсутствуют
176	118804.02	113411.3	данные отсутствуют	данные отсутствуют
177	118642.72	113361.42	данные отсутствуют	данные отсутствуют
177	118642.72	113361.42	данные отсутствуют	данные отсутствуют
178	118630.99	113344.78	данные отсутствуют	данные отсутствуют
179	118629.28	113345.81	данные отсутствуют	данные отсутствуют
180	118641	113362.43	данные отсутствуют	данные отсутствуют

Государственный регистратор		ФГИС ЕГРН
полное наименование должности	подпись	инициалы, фамилия

М.П.

Выписка из Единого государственного реестра недвижимости об объекте недвижимости  
Сведения о частях земельного участка

<b>Земельный участок</b>				
(вид объекта недвижимости)				
Лист № ___ Раздела <b>4.2</b>		Всего листов раздела <b>4.2</b> : ___		Всего разделов: ___
Всего листов выписки: ___				
<b>25.09.2020 № 99/2020/350164454</b>				
Кадастровый номер:			<b>47:07:0478001:109(единое землепользование)</b>	
Сведения о характерных точках границы части (частей) земельного участка				
Учетный номер части: 11				
Система координат: МСК 47 зона 2				
Зона №				
Номер точки	Координаты, м		Описание закрепления на местности	Средняя квадратическая погрешность определения координат характерных точек границы части земельного участка, м
	X	Y		
1	2	3	4	5
67	461045.05	2214130.18	данные отсутствуют	данные отсутствуют
181	460795.11	2214519.26	данные отсутствуют	данные отсутствуют
181	460795.11	2214519.26	данные отсутствуют	данные отсутствуют
182	460793.1	2214515.81	данные отсутствуют	данные отсутствуют
183	460770.47	2214529.24	данные отсутствуют	0.1
184	460772.51	2214532.68	данные отсутствуют	0.1
185	460506.13	2214510.39	данные отсутствуют	данные отсутствуют
185	460506.13	2214510.39	данные отсутствуют	данные отсутствуют
186	460502.67	2214512.41	данные отсутствуют	данные отсутствуют
187	460504.6	2214515.59	данные отсутствуют	0.1
188	460514.32	2214532.95	данные отсутствуют	0.1
189	460513.07	2214533.62	данные отсутствуют	0.1
190	460528.37	2214560.34	данные отсутствуют	0.1
191	460601.15	2214682.94	данные отсутствуют	0.1
192	460613.76	2214675.43	данные отсутствуют	0.1
193	460614.22	2214675.98	данные отсутствуют	0.1
Государственный регистратор			ФГИС ЕГРН	
полное наименование должности			подпись	
			инициалы, фамилия	

М.П.



## Выписка из Единого государственного реестра недвижимости об объекте недвижимости

## Сведения о частях земельного участка

<b>Земельный участок</b>			
(вид объекта недвижимости)			
Лист № ____ Раздела <b>4.2</b>	Всего листов раздела <b>4.2</b> : ____	Всего разделов: ____	Всего листов выписки: ____
<b>25.09.2020 № 99/2020/350164454</b>			
Кадастровый номер:		<b>47:07:0478001:109(единое землепользование)</b>	

Номер точки	Координаты, м		Описание закрепления на местности	Средняя квадратическая погрешность определения координат характерных точек границы части земельного участка, м
	X	Y		
1	2	3	4	5
194	460624.75	2214688.12	данные отсутствуют	0.1
195	460633.79	2214701.33	данные отсутствуют	0.1
196	460634.04	2214705.89	данные отсутствуют	0.1
197	460638.04	2214705.67	данные отсутствуют	0.1
198	460637.73	2214699.99	данные отсутствуют	0.1
199	460627.93	2214685.68	данные отсутствуют	0.1
200	460617.28	2214673.42	данные отсутствуют	0.1
201	460614.7	2214670.21	данные отсутствуют	0.1
202	460602.55	2214677.46	данные отсутствуют	0.1
203	460531.83	2214558.32	данные отсутствуют	0.1
204	460518.59	2214535.2	данные отсутствуют	0.1
205	460519.8	2214534.55	данные отсутствуют	0.1
206	460508.06	2214513.57	данные отсутствуют	0.1
207	460491.15	2214484.68	данные отсутствуют	данные отсутствуют
207	460491.15	2214484.68	данные отсутствуют	данные отсутствуют
208	460487.69	2214486.67	данные отсутствуют	данные отсутствуют
209	460487.74	2214486.76	данные отсутствуют	0.1
Государственный регистратор				ФГИС ЕГРН
полное наименование должности			подпись	инициалы, фамилия

М.П.

Выписка из Единого государственного реестра недвижимости об объекте недвижимости  
Сведения о частях земельного участка

<b>Земельный участок</b>			
<small>(вид объекта недвижимости)</small>			
Лист № ____ Раздела <b>4.2</b>	Всего листов раздела <b>4.2</b> : ____	Всего разделов: ____	Всего листов выписки: ____
<b>25.09.2020 № 99/2020/350164454</b>			
Кадастровый номер:		<b>47:07:0478001:109(единое землепользование)</b>	

Номер точки	Координаты, м		Описание закрепления на местности	Средняя квадратическая погрешность определения координат характерных точек границы части земельного участка, м
	X	Y		
1	2	3	4	5
210	460491.55	2214493.6	данные отсутствуют	0.1
211	460498.3	2214505.19	данные отсутствуют	0.1
212	460499.04	2214506.42	данные отсутствуют	данные отсутствуют
213	460502.49	2214504.39	данные отсутствуют	данные отсутствуют
214	460501.74	2214503.15	данные отсутствуют	0.1
215	460495.03	2214491.62	данные отсутствуют	0.1
216	460491.24	2214484.84	данные отсутствуют	0.1
217	460709.42	2214355.14	данные отсутствуют	данные отсутствуют
217	460709.42	2214355.14	данные отсутствуют	данные отсутствуют
218	460705.97	2214357.17	данные отсутствуют	данные отсутствуют
219	460718.62	2214377.43	данные отсутствуют	данные отсутствуют
220	460722.07	2214375.4	данные отсутствуют	данные отсутствуют
221	461057.63	2214124.62	данные отсутствуют	данные отсутствуют
221	461057.63	2214124.62	данные отсутствуют	данные отсутствуют
222	461040.78	2214136.34	данные отсутствуют	данные отсутствуют
223	461043.55	2214135.04	данные отсутствуют	0.1
224	461053.36	2214128.38	данные отсутствуют	0.1

Государственный регистратор		ФГИС ЕГРН
полное наименование должности	подпись	инициалы, фамилия

М.П.

Выписка из Единого государственного реестра недвижимости об объекте недвижимости  
Сведения о частях земельного участка

<b>Земельный участок</b>				
(вид объекта недвижимости)				
Лист № ___ Раздела <b>4.2</b>		Всего листов раздела <b>4.2</b> : ___		Всего разделов: ___
Всего листов выписки: ___				
<b>25.09.2020 № 99/2020/350164454</b>				
Кадастровый номер:			<b>47:07:0478001:109(единое землепользование)</b>	
Сведения о характерных точках границы части (частей) земельного участка				
Учетный номер части: 12				
Система координат: МСК 47 зона 2				
Зона №				
Номер точки	Координаты, м		Описание закрепления на местности	Средняя квадратическая погрешность определения координат характерных точек границы части земельного участка, м
	X	Y		
1	2	3	4	5
19	460504.92	2214417.15	данные отсутствуют	данные отсутствуют
21	460499.06	2214420.53	данные отсутствуют	данные отсутствуют
32	460563.01	2214320.73	данные отсутствуют	данные отсутствуют
225	460538.02	2214365.83	данные отсутствуют	данные отсутствуют
225	460538.02	2214365.83	данные отсутствуют	данные отсутствуют
226	460535.78	2214361.92	данные отсутствуют	данные отсутствуют
227	460544.61	2214348.09	данные отсутствуют	данные отсутствуют
228	460552.04	2214343.86	данные отсутствуют	данные отсутствуют
229	460538	2214365.85	данные отсутствуют	данные отсутствуют
229	460538	2214365.85	данные отсутствуют	данные отсутствуют
230	460528.86	2214380.14	данные отсутствуют	данные отсутствуют
231	460526.61	2214376.3	данные отсутствуют	данные отсутствуют
232	460535.77	2214362	данные отсутствуют	данные отсутствуют
233	460501.21	2214416.1	данные отсутствуют	данные отсутствуют
233	460501.21	2214416.1	данные отсутствуют	данные отсутствуют
234	460500.58	2214417.08	данные отсутствуют	данные отсутствуют
Государственный регистратор			ФГИС ЕГРН	
полное наименование должности			подпись	
			инициалы, фамилия	

М.П.

Выписка из Единого государственного реестра недвижимости об объекте недвижимости  
Сведения о частях земельного участка

<b>Земельный участок</b>			
<small>(вид объекта недвижимости)</small>			
Лист № ___ Раздела <b>4.2</b>	Всего листов раздела <b>4.2</b> : ___	Всего разделов: ___	Всего листов выписки: ___
<b>25.09.2020 № 99/2020/350164454</b>			
Кадастровый номер:		<b>47:07:0478001:109(единое землепользование)</b>	

Номер точки	Координаты, м		Описание закрепления на местности	Средняя квадратическая погрешность определения координат характерных точек границы части земельного участка, м
	X	Y		
1	2	3	4	5
235	460499.85	2214417.43	данные отсутствуют	данные отсутствуют
236	460501.28	2214421.15	данные отсутствуют	данные отсутствуют
237	460503.32	2214420.21	данные отсутствуют	данные отсутствуют
238	460504.68	2214418.07	данные отсутствуют	данные отсутствуют
239	460562.71	2214319.74	данные отсутствуют	данные отсутствуют
239	460562.71	2214319.74	данные отсутствуют	данные отсутствуют
240	460561.83	2214321.1	данные отсутствуют	данные отсутствуют

Государственный регистратор		ФГИС ЕГРН
полное наименование должности	подпись	инициалы, фамилия

М.П.

Выписка из Единого государственного реестра недвижимости об объекте недвижимости  
**Сведения о характеристиках объекта недвижимости**

На основании запроса от 18.08.2022 г., поступившего на рассмотрение 18.08.2022 г., сообщаем, что согласно записям Единого государственного реестра недвижимости:

<b>Земельный участок</b>			
(вид объекта недвижимости)			
Лист № ___ Раздела <b>1</b>	Всего листов раздела <b>1</b> : ___	Всего разделов: ___	Всего листов выписки: ___
<b>18.08.2022 № 99/2022/488228592</b>			
Кадастровый номер:		<b>47:07:0713001:2179</b>	

Номер кадастрового квартала:	47:07:0713001
Дата присвоения кадастрового номера:	05.04.2021
Ранее присвоенный государственный учетный номер:	данные отсутствуют
Адрес:	Ленинградская область, Всеволожский район, массив Мендсары
Площадь:	16951 +/- 91 кв. м
Кадастровая стоимость, руб.:	20049303.78
Кадастровые номера расположенных в пределах земельного участка объектов недвижимости:	данные отсутствуют
Кадастровые номера объектов недвижимости, из которых образован объект недвижимости:	47:07:0713001:131
Кадастровые номера образованных объектов недвижимости:	данные отсутствуют
Сведения о включении объекта недвижимости в состав предприятия как имущественного комплекса:	

Государственный регистратор		ФГИС ЕГРН
полное наименование должности	подпись	инициалы, фамилия

М.П.

Выписка из Единого государственного реестра недвижимости об объекте недвижимости  
Сведения о характеристиках объекта недвижимости

<b>Земельный участок</b>			
(вид объекта недвижимости)			
Лист № ____ Раздела <b>1</b>	Всего листов раздела <b>1</b> : ____	Всего разделов: ____	Всего листов выписки: ____
<b>18.08.2022.№ 99/2022/488228592</b>			
Кадастровый номер:		<b>47:07:0713001:2179</b>	

Категория земель:	Земли населённых пунктов
Виды разрешенного использования:	для сельскохозяйственного использования
Сведения о кадастровом инженерере:	Глотов Вячеслав Викторович №47-11-0186
Сведения о лесах, водных объектах и об иных природных объектах, расположенных в пределах земельного участка:	данные отсутствуют
Сведения о том, что земельный участок полностью или частично расположен в границах зоны с особыми условиями использования территории или территории объекта культурного наследия	данные отсутствуют
Сведения о том, что земельный участок расположен в границах особой экономической зоны, территории опережающего социально-экономического развития, зоны территориального развития в Российской Федерации, игровой зоны:	данные отсутствуют
Сведения о том, что земельный участок расположен в границах особо охраняемой природной территории, охотничьих угодий, лесничеств, лесопарков:	данные отсутствуют
Сведения о результатах проведения государственного земельного надзора:	данные отсутствуют
Сведения о расположении земельного участка в границах территории, в отношении которой утвержден проект межевания территории:	данные отсутствуют

Государственный регистратор		ФГИС ЕГРН
полное наименование должности	подпись	инициалы, фамилия

М.П.

Выписка из Единого государственного реестра недвижимости об объекте недвижимости  
Сведения о характеристиках объекта недвижимости

<b>Земельный участок</b>			
<small>(вид объекта недвижимости)</small>			
Лист № ____ Раздела <b>1</b>	Всего листов раздела <b>1</b> : ____	Всего разделов: ____	Всего листов выписки: ____
<b>18.08.2022.№ 99/2022/488228592</b>			
Кадастровый номер:		<b>47:07:0713001:2179</b>	

Условный номер земельного участка:	данные отсутствуют
Сведения о принятии акта и (или) заключении договора, предусматривающих предоставление в соответствии с земельным законодательством исполнительным органом государственной власти или органом местного самоуправления находящегося в государственной или муниципальной собственности земельного участка для строительства наемного дома социального использования или наемного дома коммерческого использования:	данные отсутствуют
Сведения о том, что земельный участок или земельные участки образованы на основании решения об изъятии земельного участка и (или) расположенного на нем объекта недвижимости для государственных или муниципальных нужд:	данные отсутствуют
Сведения о том, что земельный участок образован из земель или земельного участка, государственная собственность на которые не разграничена:	данные отсутствуют
Сведения о наличии земельного спора о местоположении границ земельных участков:	данные отсутствуют
Статус записи об объекте недвижимости:	Сведения об объекте недвижимости имеют статус "актуальные"
Особые отметки:	Для данного земельного участка обеспечен доступ посредством земельного участка (земельных участков) с кадастровым номером (кадастровыми номерами) 47:07:0713001:223. Сведения о видах разрешенного использования имеют статус «Актуальные незасвидетельствованные». Право (ограничение права, обременение объекта недвижимости) зарегистрировано на данный объект недвижимости с видами разрешенного использования отсутствует. Сведения необходимые для заполнения раздела 3.1 отсутствуют.
Получатель выписки:	Зейслер Марина Анатольевна

Государственный регистратор		ФГИС ЕГРН
полное наименование должности	подпись	инициалы, фамилия

Выписка из Единого государственного реестра недвижимости об объекте недвижимости  
Сведения о зарегистрированных правах

<b>Земельный участок</b>	
(вид объекта недвижимости)	
Лист № ___ Раздела <b>2</b>	Всего листов раздела <b>2</b> : ___
Всего разделов: ___	
Всего листов выписки: ___	
<b>18.08.2022.№ 99/2022/488228592</b>	
Кадастровый номер:	<b>47:07:0713001:2179</b>
1. Правообладатель (правообладатели):	1.1. Винский Алексей Владимирович
2. Вид, номер и дата государственной регистрации права:	2.1. Собственность, № 47:07:0713001:2179-47/051/2021-1 от 05.04.2021
3. Ограничение прав и обременение объекта недвижимости:	не зарегистрировано
4. Договоры участия в долевом строительстве:	данные отсутствуют
5. Заявленные в судебном порядке права требования:	данные отсутствуют
6. Сведения о возражении в отношении зарегистрированного права:	данные отсутствуют
7. Сведения о наличии решения об изъятии объекта недвижимости для государственных и муниципальных нужд:	данные отсутствуют
8. Сведения о невозможности государственной регистрации без личного участия правообладателя или его законного представителя:	
9. Правопритязания и сведения о наличии поступивших, но не рассмотренных заявлений о проведении государственной регистрации права (перехода, прекращения права), ограничения права или обременения объекта недвижимости, сделки в отношении объекта недвижимости:	данные отсутствуют
10. Сведения об осуществлении государственной регистрации сделки, права, ограничения права без необходимого в силу закона согласия третьего лица, органа:	данные отсутствуют
11. Сведения о невозможности государственной регистрации перехода, прекращения, ограничения права на земельный участок из земель сельскохозяйственного назначения:	

Государственный регистратор		ФГИС ЕГРН
полное наименование должности	подпись	инициалы, фамилия

М.П.



Выписка из Единого государственного реестра недвижимости об объекте недвижимости  
**Описание местоположения земельного участка**

<b>Земельный участок</b>			
(вид объекта недвижимости)			
Лист № __ Раздела <b>3</b>	Всего листов раздела <b>3</b> : __	Всего разделов: __	Всего листов выписки: __
<b>18.08.2022.№ 99/2022/488228592</b>			
Кадастровый номер:		<b>47:07:0713001:2179</b>	


План (чертеж, схема) земельного участка			
			
Масштаб 1: данные отсутствуют	Условные обозначения:		

Государственный регистратор		ФГИС ЕГРН
полное наименование должности	подпись	инициалы, фамилия

М.П.

Выписка из Единого государственного реестра недвижимости об объекте недвижимости  
**Описание местоположения земельного участка**

<b>Земельный участок</b>			
(вид объекта недвижимости)			
Лист № ___ Раздела <b>3</b>	Всего листов раздела <b>3</b> : ___	Всего разделов: ___	Всего листов выписки: ___
<b>18.08.2022 № 99/2022/488228592</b>			
Кадастровый номер:		<b>47:07:0713001:2179</b>	

План (чертеж, схема) земельного участка			
			
Масштаб 1: данные отсутствуют	Условные обозначения:		

Государственный регистратор		ФГИС ЕГРН
полное наименование должности	подпись	инициалы, фамилия

М.П.

Выписка из Единого государственного реестра недвижимости об объекте недвижимости  
**Описание местоположения земельного участка**

<b>Земельный участок</b>			
<small>(вид объекта недвижимости)</small>			
Лист № __ Раздела <b>3.2</b>	Всего листов раздела <b>3.2</b> : __	Всего разделов: __	Всего листов выписки: __
<b>18.08.2022.№ 99/2022/488228592</b>			
Кадастровый номер:		<b>47:07:0713001:2179</b>	

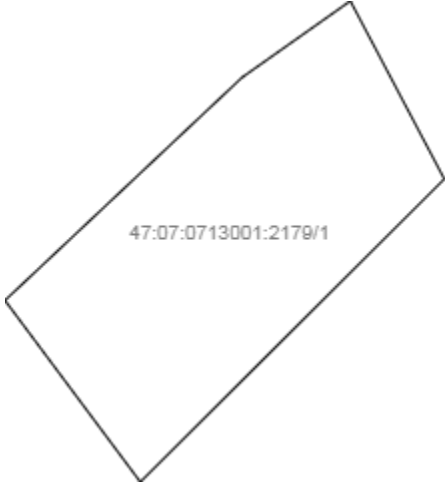
Сведения о характерных точках границы земельного участка				
Система координат				
Зона №				
Номер точки	Координаты		Описание закрепления на местности	Средняя квадратическая погрешность определения координат характерных точек границ земельного участка, м
	X	Y		
1	2	3	4	5
1	458122.52	2215293.6	данные отсутствуют	данные отсутствуют
2	458167.4	2215302.75	данные отсутствуют	данные отсутствуют
3	458212.3	2215332.57	данные отсутствуют	данные отсутствуют
4	458227.04	2215349.46	данные отсутствуют	данные отсутствуют
5	458235.62	2215376.62	данные отсутствуют	данные отсутствуют
6	458114.97	2215440.43	данные отсутствуют	данные отсутствуют
7	458034.4	2215359.43	данные отсутствуют	данные отсутствуют

Государственный регистратор		ФГИС ЕГРН
полное наименование должности	подпись	инициалы, фамилия

М.П.

Выписка из Единого государственного реестра недвижимости об объекте недвижимости  
Сведения о частях земельного участка

<b>Земельный участок</b>			
<small>(вид объекта недвижимости)</small>			
Лист № ___ Раздела <b>4</b>	Всего листов раздела <b>4</b> : ___	Всего разделов: ___	Всего листов выписки: ___
<b>18.08.2022 № 99/2022/488228592</b>			
Кадастровый номер:		<b>47:07:0713001:2179</b>	

План (чертеж, схема) части земельного участка	Учетный номер части: <b>47:07:0713001:2179/1</b>
	
Масштаб 1: данные отсутствуют	Условные обозначения:

Государственный регистратор		ФГИС ЕГРН
полное наименование должности	подпись	инициалы, фамилия

М.П.

Выписка из Единого государственного реестра недвижимости об объекте недвижимости  
Сведения о частях земельного участка

<b>Земельный участок</b>			
<small>(вид объекта недвижимости)</small>			
Лист № ____ Раздела <b>4</b>	Всего листов раздела <b>4</b> : ____	Всего разделов: ____	Всего листов выписки: ____
<b>18.08.2022.№ 99/2022/488228592</b>			
Кадастровый номер:		<b>47:07:0713001:2179</b>	

План (чертеж, схема) части земельного участка	Учетный номер части: <b>47:07:0713001:2179/2</b>
	
Масштаб 1: данные отсутствуют	Условные обозначения:

Государственный регистратор		ФГИС ЕГРН
полное наименование должности	подпись	инициалы, фамилия

М.П.

Выписка из Единого государственного реестра недвижимости об объекте недвижимости  
**Сведения о частях земельного участка**

<b>Земельный участок</b>			
(вид объекта недвижимости)			
Лист № __ Раздела <b>4</b>	Всего листов раздела <b>4</b> : __	Всего разделов: __	Всего листов выписки: __
<b>18.08.2022.№ 99/2022/488228592</b>			
Кадастровый номер:		<b>47:07:0713001:2179</b>	

План (чертеж, схема) части земельного участка	Учетный номер части: <b>47:07:0713001:2179/3</b>
	
Масштаб 1: данные отсутствуют	Условные обозначения:

Государственный регистратор		ФГИС ЕГРН
полное наименование должности	подпись	инициалы, фамилия

М.П.

Выписка из Единого государственного реестра недвижимости об объекте недвижимости  
**Сведения о частях земельного участка**

<b>Земельный участок</b>			
<small>(вид объекта недвижимости)</small>			
Лист № __ Раздела <b>4</b>	Всего листов раздела <b>4</b> : __	Всего разделов: __	Всего листов выписки: __
<b>18.08.2022.№ 99/2022/488228592</b>			
Кадастровый номер:		<b>47:07:0713001:2179</b>	

План (чертеж, схема) части земельного участка	Учетный номер части: <b>47:07:0713001:2179/4</b>
	
Масштаб 1: данные отсутствуют	Условные обозначения:

Государственный регистратор		ФГИС ЕГРН
полное наименование должности	подпись	инициалы, фамилия

М.П.

Выписка из Единого государственного реестра недвижимости об объекте недвижимости  
**Сведения о частях земельного участка**

<b>Земельный участок</b>			
<small>(вид объекта недвижимости)</small>			
Лист № __ Раздела <b>4.1</b>	Всего листов раздела <b>4.1</b> : __	Всего разделов: __	Всего листов выписки: __
<b>18.08.2022.№ 99/2022/488228592</b>			
Кадастровый номер:		<b>47:07:0713001:2179</b>	

Учетный номер части	Площадь (м <sup>2</sup> )	Содержание ограничения в использовании или ограничения права на объект недвижимости или обременения объекта недвижимости
1	2	3
1	6797	
2	5465	
3	4958	
4	6984	

Государственный регистратор		ФГИС ЕГРН
полное наименование должности	подпись	инициалы, фамилия

М.П.



Выписка из Единого государственного реестра недвижимости об объекте недвижимости  
Сведения о частях земельного участка

<b>Земельный участок</b>				
<small>(вид объекта недвижимости)</small>				
Лист № ___ Раздела <b>4.2</b>		Всего листов раздела <b>4.2</b> : ___		Всего разделов: ___
Всего листов выписки: ___				
<b>18.08.2022.№ 99/2022/488228592</b>				
Кадастровый номер:			<b>47:07:0713001:2179</b>	
Сведения о характерных точках границы части (частей) земельного участка				
Учетный номер части: 1				
Система координат: Местная 167				
Зона №				
Номер точки	Координаты, м		Описание закрепления на местности	Средняя квадратическая погрешность определения координат характерных точек границы части земельного участка, м
	X	Y		
1	2	3	4	5
6	458114.97	2215440.43	данные отсутствуют	данные отсутствуют
7	458034.4	2215359.43	данные отсутствуют	данные отсутствуют
8	458162.31	2215415.39	данные отсутствуют	данные отсутствуют
8	458162.31	2215415.39	данные отсутствуют	данные отсутствуют
9	458082.68	2215323.36	данные отсутствуют	данные отсутствуют
10	458142	2215386.57	данные отсутствуют	данные отсутствуют
Государственный регистратор			ФГИС ЕГРН	
полное наименование должности			подпись	
			инициалы, фамилия	

М.П.

Выписка из Единого государственного реестра недвижимости об объекте недвижимости  
Сведения о частях земельного участка

<b>Земельный участок</b>				
<small>(вид объекта недвижимости)</small>				
Лист № __ Раздела <b>4.2</b>		Всего листов раздела <b>4.2</b> : __		Всего разделов: __
Всего листов выписки: __				
<b>18.08.2022.№ 99/2022/488228592</b>				
Кадастровый номер:			<b>47:07:0713001:2179</b>	
Сведения о характерных точках границы части (частей) земельного участка				
Учетный номер части: 2				
Система координат: Местная 167				
Зона №				
Номер точки	Координаты, м		Описание закрепления на местности	Средняя квадратическая погрешность определения координат характерных точек границы части земельного участка, м
	X	Y		
1	2	3	4	5
3	458212.3	2215332.57	данные отсутствуют	данные отсутствуют
4	458227.04	2215349.46	данные отсутствуют	данные отсутствуют
5	458235.62	2215376.62	данные отсутствуют	данные отсутствуют
6	458114.97	2215440.43	данные отсутствуют	данные отсутствуют
11	458202.24	2215325.89	данные отсутствуют	данные отсутствуют
11	458202.24	2215325.89	данные отсутствуют	данные отсутствуют
12	458108.93	2215434.36	данные отсутствуют	данные отсутствуют
13	458178.3	2215343.92	данные отсутствуют	данные отсутствуют
Государственный регистратор			ФГИС ЕГРН	
полное наименование должности			подпись	
			инициалы, фамилия	

М.П.

Выписка из Единого государственного реестра недвижимости об объекте недвижимости  
Сведения о частях земельного участка

<b>Земельный участок</b>				
<small>(вид объекта недвижимости)</small>				
Лист № __ Раздела <b>4.2</b>		Всего листов раздела <b>4.2</b> : __		Всего разделов: __
Всего листов выписки: __				
<b>18.08.2022.№ 99/2022/488228592</b>				
Кадастровый номер:			<b>47:07:0713001:2179</b>	
Сведения о характерных точках границы части (частей) земельного участка				
Учетный номер части: 3				
Система координат: Местная 167				
Зона №				
Номер точки	Координаты, м		Описание закрепления на местности	Средняя квадратическая погрешность определения координат характерных точек границы части земельного участка, м
	X	Y		
1	2	3	4	5
6	458114.97	2215440.43	данные отсутствуют	данные отсутствуют
7	458034.4	2215359.43	данные отсутствуют	данные отсутствуют
14	458122.62	2215436.39	данные отсутствуют	данные отсутствуют
14	458122.62	2215436.39	данные отсутствуют	данные отсутствуют
15	458089.61	2215318.18	данные отсутствуют	данные отсутствуют
16	458106.28	2215353.92	данные отсутствуют	данные отсутствуют
17	458119.82	2215404.43	данные отсутствуют	данные отсутствуют

Государственный регистратор		ФГИС ЕГРН
полное наименование должности	подпись	инициалы, фамилия

М.П.

Выписка из Единого государственного реестра недвижимости об объекте недвижимости  
Сведения о частях земельного участка

<b>Земельный участок</b>				
<small>(вид объекта недвижимости)</small>				
Лист № ___ Раздела <b>4.2</b>		Всего листов раздела <b>4.2</b> : ___		Всего разделов: ___
Всего листов выписки: ___				
<b>18.08.2022.№ 99/2022/488228592</b>				
Кадастровый номер:			<b>47:07:0713001:2179</b>	
Сведения о характерных точках границы части (частей) земельного участка				
Учетный номер части: 4				
Система координат: Местная 167				
Зона №				
Номер точки	Координаты, м		Описание закрепления на местности	Средняя квадратическая погрешность определения координат характерных точек границы части земельного участка, м
	X	Y		
1	2	3	4	5
6	458114.97	2215440.43	данные отсутствуют	данные отсутствуют
6	458114.97	2215440.43	данные отсутствуют	данные отсутствуют
7	458034.4	2215359.43	данные отсутствуют	данные отсутствуют
18	458105.04	2215306.66	данные отсутствуют	данные отсутствуют
19	458136.34	2215402.15	данные отсутствуют	данные отсутствуют
20	458142.96	2215425.62	данные отсутствуют	данные отсутствуют
Государственный регистратор			ФГИС ЕГРН	
полное наименование должности			подпись	
			инициалы, фамилия	

М.П.

Выписка из Единого государственного реестра недвижимости об объекте недвижимости  
**Сведения о характеристиках объекта недвижимости**

На основании запроса от 04.07.2022 г., поступившего на рассмотрение 04.07.2022 г., сообщаем, что согласно записям Единого государственного реестра недвижимости:

<b>Земельный участок</b>			
(вид объекта недвижимости)			
Лист № ___ Раздела <b>1</b>	Всего листов раздела <b>1</b> : ___	Всего разделов: ___	Всего листов выписки: ___
<b>04.07.2022 № 99/2022/478076379</b>			
Кадастровый номер:		<b>47:07:0713001:144</b>	

Номер кадастрового квартала:	47:07:0713001
Дата присвоения кадастрового номера:	14.07.2006
Ранее присвоенный государственный учетный номер:	Кадастровый номер: 47:07:07-13-001:0144
Адрес:	Ленинградская область, Всеволожский район, уч. Скворцова-Степан
Площадь:	42110 кв. м
Кадастровая стоимость, руб.:	253923.3
Кадастровые номера расположенных в пределах земельного участка объектов недвижимости:	данные отсутствуют
Кадастровые номера объектов недвижимости, из которых образован объект недвижимости:	данные отсутствуют
Кадастровые номера образованных объектов недвижимости:	данные отсутствуют
Сведения о включении объекта недвижимости в состав предприятия как имущественного комплекса:	

Государственный регистратор		ФГИС ЕГРН
полное наименование должности	подпись	инициалы, фамилия

М.П.

Выписка из Единого государственного реестра недвижимости об объекте недвижимости  
Сведения о характеристиках объекта недвижимости

<b>Земельный участок</b>			
(вид объекта недвижимости)			
Лист № ____ Раздела <b>1</b>	Всего листов раздела <b>1</b> : ____	Всего разделов: ____	Всего листов выписки: ____
<b>04.07.2022.№ 99/2022/478076379</b>			
Кадастровый номер:		<b>47:07:0713001:144</b>	

Категория земель:	Земли сельскохозяйственного назначения
Виды разрешенного использования:	для сельскохозяйственного использования
Сведения о кадастровом инженерере:	данные отсутствуют
Сведения о лесах, водных объектах и об иных природных объектах, расположенных в пределах земельного участка:	данные отсутствуют
Сведения о том, что земельный участок полностью или частично расположен в границах зоны с особыми условиями использования территории или территории объекта культурного наследия	данные отсутствуют
Сведения о том, что земельный участок расположен в границах особой экономической зоны, территории опережающего социально-экономического развития, зоны территориального развития в Российской Федерации, игровой зоны:	данные отсутствуют
Сведения о том, что земельный участок расположен в границах особо охраняемой природной территории, охотничьих угодий, лесничеств, лесопарков:	данные отсутствуют
Сведения о результатах проведения государственного земельного надзора:	данные отсутствуют
Сведения о расположении земельного участка в границах территории, в отношении которой утвержден проект межевания территории:	данные отсутствуют

Государственный регистратор		ФГИС ЕГРН
полное наименование должности	подпись	инициалы, фамилия

М.П.

Выписка из Единого государственного реестра недвижимости об объекте недвижимости  
Сведения о характеристиках объекта недвижимости

<b>Земельный участок</b>			
<small>(вид объекта недвижимости)</small>			
Лист № ___ Раздела <b>1</b>	Всего листов раздела <b>1</b> : ___	Всего разделов: ___	Всего листов выписки: ___
<b>04.07.2022.№ 99/2022/478076379</b>			
Кадастровый номер:		<b>47:07:0713001:144</b>	

Условный номер земельного участка:	данные отсутствуют
Сведения о принятии акта и (или) заключении договора, предусматривающих предоставление в соответствии с земельным законодательством исполнительным органом государственной власти или органом местного самоуправления находящегося в государственной или муниципальной собственности земельного участка для строительства наемного дома социального использования или наемного дома коммерческого использования:	данные отсутствуют
Сведения о том, что земельный участок или земельные участки образованы на основании решения об изъятии земельного участка и (или) расположенного на нем объекта недвижимости для государственных или муниципальных нужд:	данные отсутствуют
Сведения о том, что земельный участок образован из земель или земельного участка, государственная собственность на которые не разграничена:	данные отсутствуют
Сведения о наличии земельного спора о местоположении границ земельных участков:	данные отсутствуют
Статус записи об объекте недвижимости:	Сведения об объекте недвижимости имеют статус "актуальные, ранее учтенные"
Особые отметки:	Сведения о видах разрешенного использования имеют статус «Актуальные незасвидетельствованные». Право (ограничение права, обременение объекта недвижимости) зарегистрировано на данный объект недвижимости с видами разрешенного использования отсутствует. Сведения необходимые для заполнения раздела 3.1 отсутствуют. Сведения необходимые для заполнения раздела 4 отсутствуют.
Получатель выписки:	Коновальцев Максим Сергеевич

Государственный регистратор		ФГИС ЕГРН
полное наименование должности	подпись	инициалы, фамилия

Выписка из Единого государственного реестра недвижимости об объекте недвижимости  
Сведения о зарегистрированных правах

<b>Земельный участок</b>			
<small>(вид объекта недвижимости)</small>			
Лист № ___ Раздела <b>2</b>	Всего листов раздела <b>2</b> : ___	Всего разделов: ___	Всего листов выписки: ___
<b>04.07.2022.№ 99/2022/478076379</b>			
Кадастровый номер:		<b>47:07:0713001:144</b>	
1. Правообладатель (правообладатели):	1.1.	Ершова Анна Ермолаевна	
2. Вид, номер и дата государственной регистрации права:	2.1.	Долевая собственность, № 47-78-13/026/2006-456 от 11.09.2006, 1/2	
3. Ограничение прав и обременение объекта недвижимости:	не зарегистрировано		
1. Правообладатель (правообладатели):	1.2.	Ганичева Лариса Ермолаевна	
2. Вид, номер и дата государственной регистрации права:	2.2.	Долевая собственность, № 47-78-13/026/2006-456 от 11.09.2006, 1/2	
3. Ограничение прав и обременение объекта недвижимости:	не зарегистрировано		

Государственный регистратор		ФГИС ЕГРН
полное наименование должности	подпись	инициалы, фамилия

М.П.



<b>Земельный участок</b>			
(вид объекта недвижимости)			
Лист № ____ Раздела <b>2</b>	Всего листов раздела <b>2</b> : ____	Всего разделов: ____	Всего листов выписки: ____
<b>04.07.2022.№ 99/2022/478076379</b>			
Кадастровый номер:		<b>47:07:0713001:144</b>	

1.	Правообладатель (правообладатели):	1.3.	данные о правообладателе отсутствуют
2.	Вид, номер и дата государственной регистрации права:	2.3.	не зарегистрировано
3.	Ограничение прав и обременение объекта недвижимости:		
	3.3.1.	вид:	Сервитут
		дата государственной регистрации:	11.09.2006
		номер государственной регистрации:	47-78-13/026/2006-456
		срок, на который установлено ограничение прав и обременение объекта недвижимости:	с 11.08.2006 срок не определен
		лицо, в пользу которого установлено ограничение прав и обременение объекта недвижимости:	Публичный
		основание государственной регистрации:	
	3.3.2.	вид:	Сервитут
		дата государственной регистрации:	11.09.2006
		номер государственной регистрации:	47-78-13/026/2006-456
		срок, на который установлено ограничение прав и обременение объекта недвижимости:	с 11.08.2006 срок не определен
		лицо, в пользу которого установлено ограничение прав и обременение объекта недвижимости:	Публичный
основание государственной регистрации:			
4.	Договоры участия в долевом строительстве:	данные отсутствуют	
5.	Заявленные в судебном порядке права требования:	данные отсутствуют	
6.	Сведения о возражении в отношении зарегистрированного права:	данные отсутствуют	
7.	Сведения о наличии решения об изъятии объекта недвижимости для государственных и муниципальных нужд:	данные отсутствуют	
8.	Сведения о невозможности государственной регистрации без личного участия правообладателя или его законного представителя:		
9.	Правопритязания и сведения о наличии поступивших, но не рассмотренных заявлений о проведении государственной регистрации права (перехода, прекращения права), ограничения права или обременения объекта недвижимости, сделки в отношении объекта недвижимости:	данные отсутствуют	
10.	Сведения об осуществлении государственной регистрации сделки, права, ограничения права без необходимого в силу закона согласия третьего лица, органа:	данные отсутствуют	
11.	Сведения о невозможности государственной регистрации перехода, прекращения, ограничения права на земельный участок из земель		

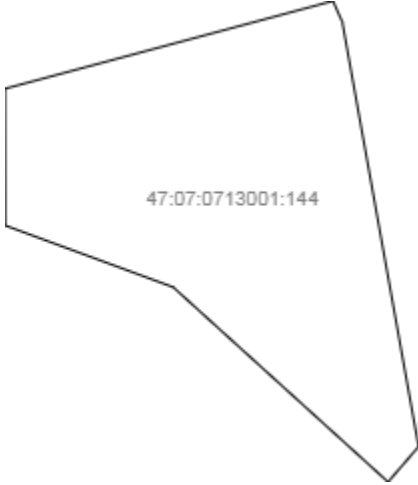
сельскохозяйственного назначения:	
-----------------------------------	--

Государственный регистратор		ФГИС ЕГРН
полное наименование должности	подпись	инициалы, фамилия

М.П.

Выписка из Единого государственного реестра недвижимости об объекте недвижимости  
**Описание местоположения земельного участка**

<b>Земельный участок</b>			
(вид объекта недвижимости)			
Лист № __ Раздела <b>3</b>	Всего листов раздела <b>3</b> : __	Всего разделов: __	Всего листов выписки: __
<b>04.07.2022 № 99/2022/478076379</b>			
Кадастровый номер:		<b>47:07:0713001:144</b>	

План (чертеж, схема) земельного участка			
 <p>The plan shows a single land plot with a complex polygonal shape. The plot number 47:07:0713001:144 is printed in the center of the plot.</p>			
Масштаб 1: данные отсутствуют	Условные обозначения:		

Государственный регистратор		ФГИС ЕГРН
полное наименование должности	подпись	инициалы, фамилия

М.П.

Выписка из Единого государственного реестра недвижимости об объекте недвижимости  
**Описание местоположения земельного участка**

<b>Земельный участок</b>			
(вид объекта недвижимости)			
Лист № __ Раздела <b>3.2</b>	Всего листов раздела <b>3.2</b> : __	Всего разделов: __	Всего листов выписки: __
<b>04.07.2022.№ 99/2022/478076379</b>			
Кадастровый номер:		<b>47:07:0713001:144</b>	

Сведения о характерных точках границы земельного участка				
Система координат				
Зона №				
Номер точки	Координаты		Описание закрепления на местности	Средняя квадратическая погрешность определения координат характерных точек границ земельного участка, м
	X	Y		
1	2	3	4	5
1	457799.97	2215493.82	данные отсутствуют	данные отсутствуют
2	457854.89	2215699.6	данные отсутствуют	данные отсутствуют
3	457841.76	2215705.44	данные отсутствуют	данные отсутствуют
4	457575.87	2215753.31	данные отсутствуют	данные отсутствуют
5	457553.74	2215734.16	данные отсутствуют	данные отсутствуют
6	457675.72	2215599.34	данные отсутствуют	данные отсутствуют
7	457714.32	2215494.01	данные отсутствуют	данные отсутствуют

Государственный регистратор		ФГИС ЕГРН
полное наименование должности	подпись	инициалы, фамилия

М.П.

Выписка из Единого государственного реестра недвижимости об объекте недвижимости  
Сведения о частях земельного участка

<b>Земельный участок</b>			
(вид объекта недвижимости)			
Лист № __ Раздела <b>4.1</b>	Всего листов раздела <b>4.1</b> : __	Всего разделов: __	Всего листов выписки: __
<b>04.07.2022.№ 99/2022/478076379</b>			
Кадастровый номер:		<b>47:07:0713001:144</b>	

Учетный номер части	Площадь (м <sup>2</sup> )	Содержание ограничения в использовании или ограничения права на объект недвижимости или обременения объекта недвижимости
1	2	3
1	0	Иные ограничения (обременения) прав, Временные. Дата истечения срока действия временного характера - 15.07.2011
2	0	Иные ограничения (обременения) прав, Временные. Дата истечения срока действия временного характера - 15.07.2011
3	0	Ограничения прав на земельный участок, предусмотренные статьями 56, 56.1 Земельного кодекса Российской Федерации, Доверенность № 78/130-н/78-2019-7-1285 от 24.09.2020, срок действия: 12.01.2021, Временные. Дата истечения срока действия временного характера - 15.07.2011

Государственный регистратор		ФГИС ЕГРН
полное наименование должности	подпись	инициалы, фамилия

М.П.

## Выписка из Единого государственного реестра недвижимости об объекте недвижимости

**Сведения о характеристиках объекта недвижимости**

На основании запроса от 17.08.2022 г., поступившего на рассмотрение 17.08.2022 г., сообщаем, что согласно записям Единого государственного реестра недвижимости:

<b>Земельный участок</b>			
(вид объекта недвижимости)			
Лист № ___ Раздела <b>1</b>	Всего листов раздела <b>1</b> : ___	Всего разделов: ___	Всего листов выписки: ___
<b>17.08.2022.№ 99/2022/488059268</b>			
Кадастровый номер:		<b>47:07:0000000:91534</b>	

Номер кадастрового квартала:	47:07:0000000
Дата присвоения кадастрового номера:	01.12.2016
Ранее присвоенный государственный учетный номер:	данные отсутствуют
Адрес:	Ленинградская область, р-н. Всеволожский
Площадь:	3298 +/- 100кв. м
Кадастровая стоимость, руб.:	18897.54
Кадастровые номера расположенных в пределах земельного участка объектов недвижимости:	47:07:0000000:82503, 47:07:0000000:89782, 47:00:0000000:1693
Кадастровые номера объектов недвижимости, из которых образован объект недвижимости:	данные отсутствуют
Кадастровые номера образованных объектов недвижимости:	данные отсутствуют
Сведения о включении объекта недвижимости в состав предприятия как имущественного комплекса:	

Государственный регистратор		ФГИС ЕГРН
полное наименование должности	подпись	инициалы, фамилия

М.П.

Выписка из Единого государственного реестра недвижимости об объекте недвижимости  
**Сведения о характеристиках объекта недвижимости**

<b>Земельный участок</b>			
<small>(вид объекта недвижимости)</small>			
Лист № ____ Раздела <b>1</b>	Всего листов раздела <b>1</b> : ____	Всего разделов: ____	Всего листов выписки: ____
<b>17.08.2022 № 99/2022/488059268</b>			
Кадастровый номер:		<b>47:07:0000000:91534</b>	

Категория земель:	Земли промышленности, энергетики, транспорта, связи, радиовещания, телевидения, информатики, земли для обеспечения космической деятельности, земли обороны, безопасности и земли иного специального назначения
Виды разрешенного использования:	для эксплуатации автомобильной дороги общего пользования «Осиновая Роща - Магистральная»
Сведения о кадастровом инженере:	Бревдо Олег Моисеевич №78-11-0321
Сведения о лесах, водных объектах и об иных природных объектах, расположенных в пределах земельного участка:	данные отсутствуют
Сведения о том, что земельный участок полностью или частично расположен в границах зоны с особыми условиями использования территории или территории объекта культурного наследия	данные отсутствуют
Сведения о том, что земельный участок расположен в границах особой экономической зоны, территории опережающего социально-экономического развития, зоны территориального развития в Российской Федерации, игровой зоны:	данные отсутствуют
Сведения о том, что земельный участок расположен в границах особо охраняемой природной территории, охотничьих угодий, лесничеств, лесопарков:	данные отсутствуют
Сведения о результатах проведения государственного земельного надзора:	данные отсутствуют
Сведения о расположении земельного участка в границах территории, в отношении которой утвержден проект межевания территории:	данные отсутствуют

Государственный регистратор		ФГИС ЕГРН
полное наименование должности	подпись	инициалы, фамилия

М.П.

Выписка из Единого государственного реестра недвижимости об объекте недвижимости  
Сведения о характеристиках объекта недвижимости

<b>Земельный участок</b>			
<small>(вид объекта недвижимости)</small>			
Лист № ____ Раздела <b>1</b>	Всего листов раздела <b>1</b> : ____	Всего разделов: ____	Всего листов выписки: ____
<b>17.08.2022.№ 99/2022/488059268</b>			
Кадастровый номер:		<b>47:07:0000000:91534</b>	

Условный номер земельного участка:	данные отсутствуют
Сведения о принятии акта и (или) заключении договора, предусматривающих предоставление в соответствии с земельным законодательством исполнительным органом государственной власти или органом местного самоуправления находящегося в государственной или муниципальной собственности земельного участка для строительства наемного дома социального использования или наемного дома коммерческого использования:	данные отсутствуют
Сведения о том, что земельный участок или земельные участки образованы на основании решения об изъятии земельного участка и (или) расположенного на нем объекта недвижимости для государственных или муниципальных нужд:	данные отсутствуют
Сведения о том, что земельный участок образован из земель или земельного участка, государственная собственность на которые не разграничена:	данные отсутствуют
Сведения о наличии земельного спора о местоположении границ земельных участков:	данные отсутствуют
Статус записи об объекте недвижимости:	Сведения об объекте недвижимости имеют статус "актуальные"
Особые отметки:	Сведения о видах разрешенного использования имеют статус «Актуальные незасвидетельствованные». Право (ограничение права, обременение объекта недвижимости) зарегистрировано на данный объект недвижимости с видами разрешенного использования отсутствует. Сведения необходимые для заполнения раздела 3.1 отсутствуют.
Получатель выписки:	Зейслер Марина Анатольевна

Государственный регистратор		ФГИС ЕГРН
полное наименование должности	подпись	инициалы, фамилия



Выписка из Единого государственного реестра недвижимости об объекте недвижимости  
Сведения о зарегистрированных правах

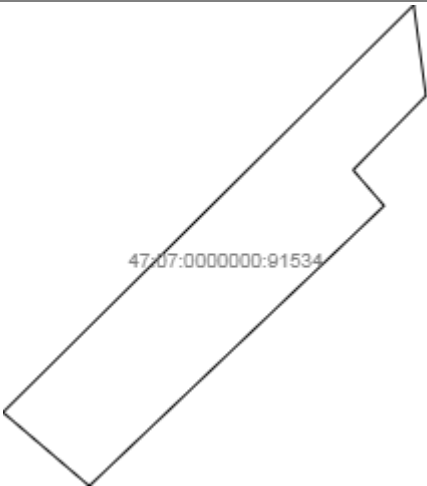
<b>Земельный участок</b>	
(вид объекта недвижимости)	
Лист № ___ Раздела <b>2</b>	Всего листов раздела <b>2</b> : ___
Всего разделов: ___	Всего листов выписки: ___
<b>17.08.2022.№ 99/2022/488059268</b>	
Кадастровый номер:	<b>47:07:0000000:91534</b>
1. Правообладатель (правообладатели):	1.1. Ленинградская область
2. Вид, номер и дата государственной регистрации права:	2.1. Собственность, № 47:07:0000000:91534-47/001/2017-1 от 19.01.2017
3. Ограничение прав и обременение объекта недвижимости:	не зарегистрировано
1. Правообладатель (правообладатели):	1.2. ГКУ "ЛЕНАВТОДОР", ИНН: 4716021880
2. Вид, номер и дата государственной регистрации права:	2.2. Постоянное (бессрочное) пользование, № 47:07:0000000:91534-47/058/2021-2 от 23.11.2021
3. Ограничение прав и обременение объекта недвижимости:	не зарегистрировано
4. Договоры участия в долевом строительстве:	данные отсутствуют
5. Заявленные в судебном порядке права требования:	данные отсутствуют
6. Сведения о возражении в отношении зарегистрированного права:	данные отсутствуют
7. Сведения о наличии решения об изъятии объекта недвижимости для государственных и муниципальных нужд:	данные отсутствуют
8. Сведения о невозможности государственной регистрации без личного участия правообладателя или его законного представителя:	
9. Правоприязания и сведения о наличии поступивших, но не рассмотренных заявлений о проведении государственной регистрации права (перехода, прекращения права), ограничения права или обременения объекта недвижимости, сделки в отношении объекта недвижимости:	данные отсутствуют
10. Сведения об осуществлении государственной регистрации сделки, права, ограничения права без необходимого в силу закона согласия третьего лица, органа:	данные отсутствуют
11. Сведения о невозможности государственной регистрации перехода, прекращения, ограничения права на земельный участок из земель сельскохозяйственного назначения:	

Государственный регистратор		ФГИС ЕГРН
полное наименование должности	подпись	инициалы, фамилия

М.П.

Выписка из Единого государственного реестра недвижимости об объекте недвижимости  
**Описание местоположения земельного участка**

<b>Земельный участок</b>			
(вид объекта недвижимости)			
Лист № ___ Раздела <b>3</b>	Всего листов раздела <b>3</b> : ___	Всего разделов: ___	Всего листов выписки: ___
<b>17.08.2022 № 99/2022/488059268</b>			
Кадастровый номер:		<b>47:07:0000000:91534</b>	

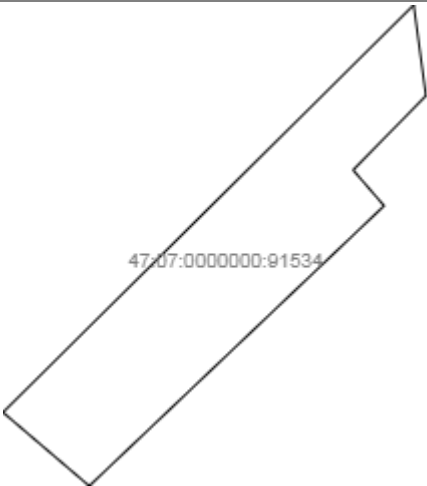
План (чертеж, схема) земельного участка			
			
Масштаб 1: данные отсутствуют	Условные обозначения:		

Государственный регистратор		ФГИС ЕГРН
полное наименование должности	подпись	инициалы, фамилия

М.П.

Выписка из Единого государственного реестра недвижимости об объекте недвижимости  
**Описание местоположения земельного участка**

<b>Земельный участок</b>			
(вид объекта недвижимости)			
Лист № ___ Раздела <b>3</b>	Всего листов раздела <b>3</b> : ___	Всего разделов: ___	Всего листов выписки: ___
<b>17.08.2022 № 99/2022/488059268</b>			
Кадастровый номер:		<b>47:07:0000000:91534</b>	

План (чертеж, схема) земельного участка			
			
Масштаб 1: данные отсутствуют	Условные обозначения:		

Государственный регистратор		ФГИС ЕГРН
полное наименование должности	подпись	инициалы, фамилия

М.П.

Выписка из Единого государственного реестра недвижимости об объекте недвижимости  
**Описание местоположения земельного участка**

<b>Земельный участок</b>			
<small>(вид объекта недвижимости)</small>			
Лист № ___ Раздела <b>3.2</b>	Всего листов раздела <b>3.2</b> : ___	Всего разделов: ___	Всего листов выписки: ___
<b>17.08.2022.№ 99/2022/488059268</b>			
Кадастровый номер:		<b>47:07:0000000:91534</b>	

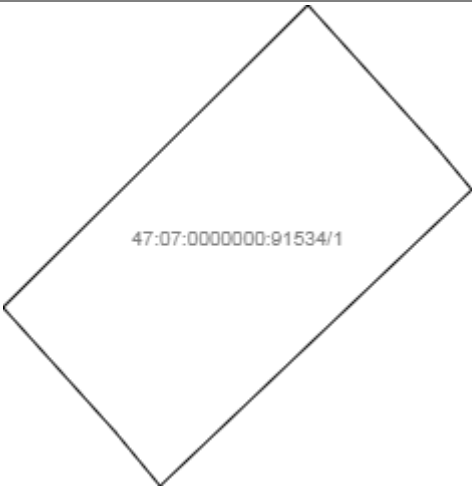
Сведения о характерных точках границы земельного участка				
Система координат				
Зона №				
Номер точки	Координаты		Описание закрепления на местности	Средняя квадратическая погрешность определения координат характерных точек границ земельного участка, м
	X	Y		
1	2	3	4	5
1	461148.4	2214107.42	данные отсутствуют	данные отсутствуют
2	461126.8	2214110.32	данные отсутствуют	данные отсутствуют
3	461109.12	2214093.01	данные отсутствуют	данные отсутствуют
4	461100.61	2214100.38	данные отсутствуют	данные отсутствуют
5	461033.93	2214030.26	данные отсутствуют	данные отсутствуют
6	461051.45	2214009.74	данные отсутствуют	данные отсутствуют

Государственный регистратор		ФГИС ЕГРН
полное наименование должности	подпись	инициалы, фамилия

М.П.

Выписка из Единого государственного реестра недвижимости об объекте недвижимости  
Сведения о частях земельного участка

<b>Земельный участок</b>			
<small>(вид объекта недвижимости)</small>			
Лист № ___ Раздела <b>4</b>	Всего листов раздела <b>4</b> : ___	Всего разделов: ___	Всего листов выписки: ___
<b>17.08.2022 № 99/2022/488059268</b>			
Кадастровый номер:		<b>47:07:0000000:91534</b>	

План (чертеж, схема) части земельного участка	Учетный номер части: <b><u>47:07:0000000:91534/1</u></b>
	
Масштаб 1: данные отсутствуют	Условные обозначения:

Государственный регистратор		ФГИС ЕГРН
полное наименование должности	подпись	инициалы, фамилия

М.П.

Выписка из Единого государственного реестра недвижимости об объекте недвижимости  
**Сведения о частях земельного участка**

<b>Земельный участок</b>			
(вид объекта недвижимости)			
Лист № ____ Раздела <b>4</b>	Всего листов раздела <b>4</b> : ____	Всего разделов: ____	Всего листов выписки: ____
<b>17.08.2022.№ 99/2022/488059268</b>			
Кадастровый номер:		<b>47:07:0000000:91534</b>	

План (чертеж, схема) части земельного участка	Учетный номер части: <b>47:07:0000000:91534/2</b>
	
Масштаб 1: данные отсутствуют	Условные обозначения:

Государственный регистратор		ФГИС ЕГРН
полное наименование должности	подпись	инициалы, фамилия

М.П.

Выписка из Единого государственного реестра недвижимости об объекте недвижимости  
**Сведения о частях земельного участка**

<b>Земельный участок</b>			
(вид объекта недвижимости)			
Лист № ____ Раздела <b>4</b>	Всего листов раздела <b>4</b> : ____	Всего разделов: ____	Всего листов выписки: ____
<b>17.08.2022.№ 99/2022/488059268</b>			
Кадастровый номер:		<b>47:07:0000000:91534</b>	

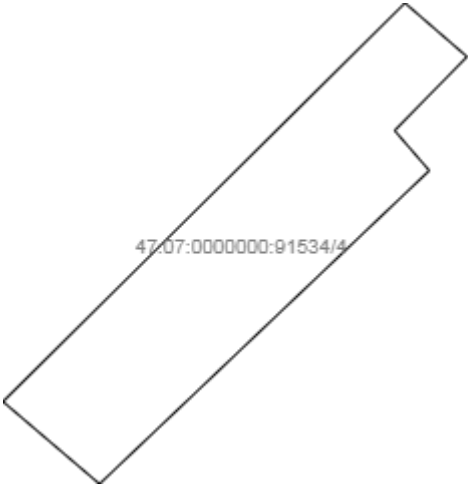
План (чертеж, схема) части земельного участка	Учетный номер части: <b>47:07:0000000:91534/3</b>
 <p>47:07:0000000:91534/3</p>	
Масштаб 1: данные отсутствуют	Условные обозначения:

Государственный регистратор		ФГИС ЕГРН
полное наименование должности	подпись	инициалы, фамилия

М.П.

Выписка из Единого государственного реестра недвижимости об объекте недвижимости  
**Сведения о частях земельного участка**

<b>Земельный участок</b>			
(вид объекта недвижимости)			
Лист № ____ Раздела <b>4</b>	Всего листов раздела <b>4</b> : ____	Всего разделов: ____	Всего листов выписки: ____
<b>17.08.2022.№ 99/2022/488059268</b>			
Кадастровый номер:		<b>47:07:0000000:91534</b>	

План (чертеж, схема) части земельного участка	Учетный номер части: <b>47:07:0000000:91534/4</b>
	
Масштаб 1: данные отсутствуют	Условные обозначения:

Государственный регистратор		ФГИС ЕГРН
полное наименование должности	подпись	инициалы, фамилия

М.П.



Выписка из Единого государственного реестра недвижимости об объекте недвижимости  
Сведения о частях земельного участка

<b>Земельный участок</b>			
(вид объекта недвижимости)			
Лист № ___ Раздела <b>4.1</b>	Всего листов раздела <b>4.1</b> : ___	Всего разделов: ___	Всего листов выписки: ___
<b>17.08.2022.№ 99/2022/488059268</b>			
Кадастровый номер:		<b>47:07:0000000:91534</b>	

Учетный номер части	Площадь (м <sup>2</sup> )	Содержание ограничения в использовании или ограничения права на объект недвижимости или обременения объекта недвижимости
1	2	3
1	1414	Ограничения прав на земельный участок, предусмотренные статьями 56, 56.1 Земельного кодекса Российской Федерации, Карта (план) № 494/2014 от 13.05.2014, срок действия: 28.11.2016
2	1235	Ограничения прав на земельный участок, предусмотренные статьями 56, 56.1 Земельного кодекса Российской Федерации, Карта (план) объекта землеустройства № 81/2013 от 24.09.2013, срок действия: 28.11.2016
3	115	Ограничения прав на земельный участок, предусмотренные статьями 56, 56.1 Земельного кодекса Российской Федерации, Постановление № 578 от 09.06.1995, срок действия: 10.12.2019
4	3124	Ограничения прав на земельный участок, предусмотренные статьями 56, 56.1 Земельного кодекса Российской Федерации, Доверенность № 78/130-н/78-2019-7-1285 от 24.09.2020, срок действия: 27.01.2021

Государственный регистратор		ФГИС ЕГРН
полное наименование должности	подпись	инициалы, фамилия

М.П.

Выписка из Единого государственного реестра недвижимости об объекте недвижимости  
Сведения о частях земельного участка

<b>Земельный участок</b>				
<small>(вид объекта недвижимости)</small>				
Лист № ___ Раздела <b>4.2</b>		Всего листов раздела <b>4.2</b> : ___		Всего разделов: ___
Всего листов выписки: ___				
<b>17.08.2022 № 99/2022/488059268</b>				
Кадастровый номер:			<b>47:07:0000000:91534</b>	
Сведения о характерных точках границы части (частей) земельного участка				
Учетный номер части: 1				
Система координат: Местная 167				
Зона №				
Номер точки	Координаты, м		Описание закрепления на местности	Средняя квадратическая погрешность определения координат характерных точек границы части земельного участка, м
	X	Y		
1	2	3	4	5
7	461115.23	2214074	данные отсутствуют	данные отсутствуют
7	461115.23	2214074	данные отсутствуют	данные отсутствуют
8	461098.62	2214088.99	данные отсутствуют	данные отсутствуют
9	461093.68	2214093.1	данные отсутствуют	данные отсутствуют
10	461059.13	2214056.77	данные отсутствуют	данные отсутствуют
11	461065.51	2214051.48	данные отсутствуют	данные отсутствуют
12	461079.95	2214038.46	данные отсутствуют	данные отсутствуют

Государственный регистратор		ФГИС ЕГРН
полное наименование должности	подпись	инициалы, фамилия

М.П.

Выписка из Единого государственного реестра недвижимости об объекте недвижимости  
Сведения о частях земельного участка

<b>Земельный участок</b>				
(вид объекта недвижимости)				
Лист № ___ Раздела <b>4.2</b>		Всего листов раздела <b>4.2</b> : ___		Всего разделов: ___
Всего листов выписки: ___				
<b>17.08.2022 № 99/2022/488059268</b>				
Кадастровый номер:			<b>47:07:0000000:91534</b>	
Сведения о характерных точках границы части (частей) земельного участка				
Учетный номер части: 2				
Система координат: Местная 167				
Зона №				
Номер точки	Координаты, м		Описание закрепления на местности	Средняя квадратическая погрешность определения координат характерных точек границы части земельного участка, м
	X	Y		
1	2	3	4	5
5	461033.93	2214030.26	данные отсутствуют	данные отсутствуют
6	461051.45	2214009.74	данные отсутствуют	данные отсутствуют
6	461051.45	2214009.74	данные отсутствуют	данные отсутствуют
13	461083.29	2214041.82	данные отсутствуют	данные отсутствуют
14	461065.01	2214062.95	данные отсутствуют	данные отсутствуют
Государственный регистратор			ФГИС ЕГРН	
полное наименование должности			подпись	
			инициалы, фамилия	

М.П.

Выписка из Единого государственного реестра недвижимости об объекте недвижимости  
Сведения о частях земельного участка

<b>Земельный участок</b>				
<small>(вид объекта недвижимости)</small>				
Лист № ___ Раздела <b>4.2</b>		Всего листов раздела <b>4.2</b> : ___		Всего разделов: ___
Всего листов выписки: ___				
<b>17.08.2022 № 99/2022/488059268</b>				
Кадастровый номер:			<b>47:07:0000000:91534</b>	
Сведения о характерных точках границы части (частей) земельного участка				
Учетный номер части: 3				
Система координат: Местная 167				
Зона №				
Номер точки	Координаты, м		Описание закрепления на местности	Средняя квадратическая погрешность определения координат характерных точек границы части земельного участка, м
	X	Y		
1	2	3	4	5
15	461114.21	2214072.98	данные отсутствуют	данные отсутствуют
15	461114.21	2214072.98	данные отсутствуют	данные отсутствуют
16	461099.66	2214085.76	данные отсутствуют	данные отсутствуют
17	461092.16	2214091.5	данные отсутствуют	данные отсутствуют
18	461089.4	2214088.59	данные отсутствуют	данные отсутствуют
19	461097.12	2214082.66	данные отсутствуют	данные отсутствуют
20	461111.39	2214070.13	данные отсутствуют	данные отсутствуют

Государственный регистратор		ФГИС ЕГРН
полное наименование должности	подпись	инициалы, фамилия

М.П.

Выписка из Единого государственного реестра недвижимости об объекте недвижимости  
Сведения о частях земельного участка

<b>Земельный участок</b>				
<small>(вид объекта недвижимости)</small>				
Лист № __ Раздела <b>4.2</b>		Всего листов раздела <b>4.2</b> : __		Всего разделов: __
Всего листов выписки: __				
<b>17.08.2022 № 99/2022/488059268</b>				
Кадастровый номер:			<b>47:07:0000000:91534</b>	
Сведения о характерных точках границы части (частей) земельного участка				
Учетный номер части: 4				
Система координат: Местная 167				
Зона №				
Номер точки	Координаты, м		Описание закрепления на местности	Средняя квадратическая погрешность определения координат характерных точек границы части земельного участка, м
	X	Y		
1	2	3	4	5
3	461109.12	2214093.01	данные отсутствуют	данные отсутствуют
4	461100.61	2214100.38	данные отсутствуют	данные отсутствуют
5	461033.93	2214030.26	данные отсутствуют	данные отсутствуют
6	461051.45	2214009.74	данные отсутствуют	данные отсутствуют
21	461124.84	2214108.4	данные отсутствуют	данные отсутствуют
21	461124.84	2214108.4	данные отсутствуют	данные отсутствуют
22	461136.27	2214095.2	данные отсутствуют	данные отсутствуют

Государственный регистратор		ФГИС ЕГРН
полное наименование должности	подпись	инициалы, фамилия

М.П.

Выписка из Единого государственного реестра недвижимости об основных характеристиках и зарегистрированных правах на объект недвижимости  
**Сведения об основных характеристиках объекта недвижимости**

На основании запроса от 23.06.2021, поступившего на рассмотрение 24.06.2021, сообщаем, что согласно записям Единого государственного реестра недвижимости:

<b>Земельный участок</b>			
<small>(вид объекта недвижимости)</small>			
Лист № <u>    </u> Раздела <b>1</b>	Всего листов раздела <b>1</b> : <u>    </u>	Всего разделов: <b>0</b>	Всего листов выписки: <b>3</b>
<b>22 июня 2021 г. № КУВИ-002/2021-77392645</b>			
Кадастровый номер:		<b>47:07:0713001:147</b>	

Номер кадастрового квартала:	47:07:0713001
Дата присвоения кадастрового номера:	14.07.2006 г.
Ранее присвоенный государственный учетный номер:	Кадастровый номер: 47:07:07-13-001:0147
Адрес:	Ленинградская область, Всеволожский район, уч. Скворцово-Степаново
Площадь, м <sup>2</sup> :	44520 ± 147
Кадастровая стоимость, руб.:	268455.6
Кадастровые номера расположенных в пределах земельного участка объектов недвижимости:	данные отсутствуют
Категория земель:	Земли сельскохозяйственного назначения
Виды разрешенного использования:	для сельскохозяйственного использования
Статус записи об объекте недвижимости:	Сведения об объекте недвижимости имеют статус "актуальные, ранее учтенные"
Особые отметки:	Граница земельного участка состоит из 0 контуров.
Получатель выписки:	Кожмуханова Екатерина

<small>(полное наименование должности)</small>	<small>(подпись)</small>	<small>(инициалы, фамилия)</small>
--	--------------------------	------------------------------------

М.П.

## Сведения о зарегистрированных правах

<b>Земельный участок</b>			
(вид объекта недвижимости)			
Лист № ___	Раздела <b>2</b>	Всего листов раздела <b>2</b> : ___	Всего разделов: <b>0</b>
22 июня 2021 г. № КУВИ-002/2021-77392645		Кадастровый номер: <b>47:07:0713001:147</b>	

1.	Правообладатель (правообладатели):	1.1.	Ганичев Андрей Николаевич
2.	Вид, номер и дата государственной регистрации права:	2.1.	Собственность: 47-78-13/026/2006-452, 11.09.2006
4.	Ограничение прав и обременение объекта недвижимости:	не зарегистрировано	
4.2.1.	Ограничение прав и обременение объекта недвижимости:		
	вид:	Сервитут	
	дата государственной регистрации:	11.09.2006	
	номер государственной регистрации:	47-78-13/026/2006-452	
	срок, на который установлено ограничение прав и обременение объекта недвижимости:	с 11.08.2006 продолжительность: с 11.08.2006 срок не определен	
	лицо, в пользу которого установлено ограничение прав и обременение объекта недвижимости:	данные отсутствуют	
	основание государственной регистрации:		
4.2.2.	вид:	Сервитут	
	дата государственной регистрации:	11.09.2006	
	номер государственной регистрации:	47-78-13/026/2006-452	
	срок, на который установлено ограничение прав и обременение объекта недвижимости:	с 11.08.2006 продолжительность: с 11.08.2006 срок не определен	
	лицо, в пользу которого установлено ограничение прав и обременение объекта недвижимости:	данные отсутствуют	
	основание государственной регистрации:	Кадастровый план земельного участка с кадастровым номером 47:07:07-13-001:0147, от 11.08.2006, выдан Территориальным отделом по Всеволожскому району Управления Федерального агентства кадастра объектов недвижимости по Ленинградской области	
5.	Сведения о наличии решения об изъятии объекта недвижимости для государственных и муниципальных нужд:	данные отсутствуют	
6.	Сведения об осуществлении государственной регистрации прав без необходимого в силу закона согласия третьего лица, органа:	данные отсутствуют	

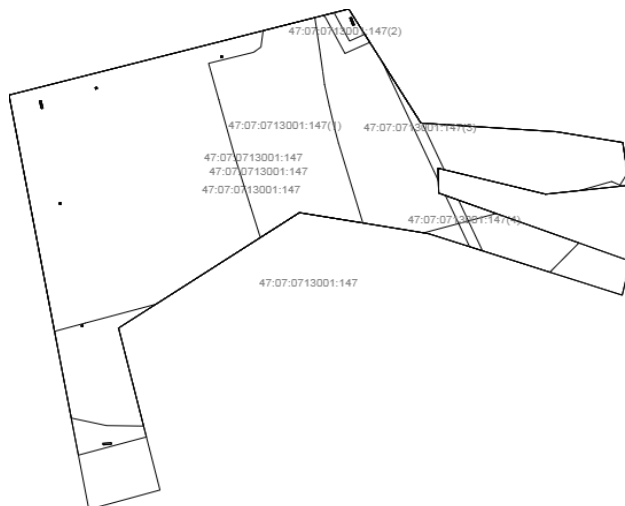
(полное наименование должности)	(подпись)	(инициалы, фамилия)
---------------------------------	-----------	---------------------

М.П.

**Описание местоположения земельного участка**

<b>Земельный участок</b>			
(вид объекта недвижимости)			
Лист № ___ Раздела <b>3</b>	Всего листов раздела <b>3</b> : ___	Всего разделов: <b>0</b>	Всего листов выписки: <b>3</b>
<b>22 июня 2021 г. № КУВИ-002/2021-77392645</b>			
Кадастровый номер:		<b>47:07:0713001:147</b>	

План (чертеж, схема) земельного участка:



Масштаб 1:	Условные обозначения:		
------------	-----------------------	--	--

(полное наименование должности)	(подпись)	(инициалы, фамилия)
---------------------------------	-----------	---------------------

М.П.



## Выписка из Единого государственного реестра недвижимости об объекте недвижимости

**Сведения о характеристиках объекта недвижимости**

На основании запроса от 18.08.2022 г., поступившего на рассмотрение 18.08.2022 г., сообщаем, что согласно записям Единого государственного реестра недвижимости:

<b>Земельный участок</b>			
(вид объекта недвижимости)			
Лист № ___ Раздела <b>1</b>	Всего листов раздела <b>1</b> : ___	Всего разделов: ___	Всего листов выписки: ___
<b>18.08.2022 № 99/2022/488308710</b>			
Кадастровый номер:		<b>47:07:0713001:381</b>	

Номер кадастрового квартала:	47:07:0713001
Дата присвоения кадастрового номера:	11.09.2006
Ранее присвоенный государственный учетный номер:	данные отсутствуют
Адрес:	Ленинградская область, Всеволожский район, уч. Скворцово-Степаново
Площадь:	42106 кв. м
Кадастровая стоимость, руб.:	253899.18
Кадастровые номера расположенных в пределах земельного участка объектов недвижимости:	данные отсутствуют
Кадастровые номера объектов недвижимости, из которых образован объект недвижимости:	данные отсутствуют
Кадастровые номера образованных объектов недвижимости:	данные отсутствуют
Сведения о включении объекта недвижимости в состав предприятия как имущественного комплекса:	

Государственный регистратор		ФГИС ЕГРН
полное наименование должности	подпись	инициалы, фамилия

М.П.

Выписка из Единого государственного реестра недвижимости об объекте недвижимости  
Сведения о характеристиках объекта недвижимости

<b>Земельный участок</b>			
<small>(вид объекта недвижимости)</small>			
Лист № ____ Раздела <b>1</b>	Всего листов раздела <b>1</b> : ____	Всего разделов: ____	Всего листов выписки: ____
<b>18.08.2022 № 99/2022/488308710</b>			
Кадастровый номер:		<b>47:07:0713001:381</b>	

Категория земель:	Земли сельскохозяйственного назначения
Виды разрешенного использования:	для сельскохозяйственного использования
Сведения о кадастровом инженере:	данные отсутствуют
Сведения о лесах, водных объектах и об иных природных объектах, расположенных в пределах земельного участка:	данные отсутствуют
Сведения о том, что земельный участок полностью или частично расположен в границах зоны с особыми условиями использования территории или территории объекта культурного наследия	данные отсутствуют
Сведения о том, что земельный участок расположен в границах особой экономической зоны, территории опережающего социально-экономического развития, зоны территориального развития в Российской Федерации, игровой зоны:	данные отсутствуют
Сведения о том, что земельный участок расположен в границах особо охраняемой природной территории, охотничьих угодий, лесничеств, лесопарков:	данные отсутствуют
Сведения о результатах проведения государственного земельного надзора:	данные отсутствуют
Сведения о расположении земельного участка в границах территории, в отношении которой утвержден проект межевания территории:	данные отсутствуют

Государственный регистратор		ФГИС ЕГРН
полное наименование должности	подпись	инициалы, фамилия

М.П.

Выписка из Единого государственного реестра недвижимости об объекте недвижимости  
Сведения о характеристиках объекта недвижимости

<b>Земельный участок</b>			
<small>(вид объекта недвижимости)</small>			
Лист № ____ Раздела <b>1</b>	Всего листов раздела <b>1</b> : ____	Всего разделов: ____	Всего листов выписки: ____
<b>18.08.2022.№ 99/2022/488308710</b>			
Кадастровый номер:		<b>47:07:0713001:381</b>	

Условный номер земельного участка:	данные отсутствуют
Сведения о принятии акта и (или) заключении договора, предусматривающих предоставление в соответствии с земельным законодательством исполнительным органом государственной власти или органом местного самоуправления находящегося в государственной или муниципальной собственности земельного участка для строительства наемного дома социального использования или наемного дома коммерческого использования:	данные отсутствуют
Сведения о том, что земельный участок или земельные участки образованы на основании решения об изъятии земельного участка и (или) расположенного на нем объекта недвижимости для государственных или муниципальных нужд:	данные отсутствуют
Сведения о том, что земельный участок образован из земель или земельного участка, государственная собственность на которые не разграничена:	данные отсутствуют
Сведения о наличии земельного спора о местоположении границ земельных участков:	данные отсутствуют
Статус записи об объекте недвижимости:	Сведения об объекте недвижимости имеют статус "актуальные, ранее учтенные"
Особые отметки:	Сведения о видах разрешенного использования имеют статус «Актуальные незасвидетельствованные». Право (ограничение права, обременение объекта недвижимости) зарегистрировано на данный объект недвижимости с видами разрешенного использования отсутствует. Сведения необходимые для заполнения раздела 2 отсутствуют. Сведения необходимые для заполнения раздела 3.1 отсутствуют.
Получатель выписки:	Зейслер Марина Анатольевна

Государственный регистратор		ФГИС ЕГРН
полное наименование должности	подпись	инициалы, фамилия

Выписка из Единого государственного реестра недвижимости об объекте недвижимости  
**Сведения о зарегистрированных правах**

Государственный регистратор		ФГИС ЕГРН
полное наименование должности	подпись	инициалы, фамилия

М.П.

Выписка из Единого государственного реестра недвижимости об объекте недвижимости  
**Описание местоположения земельного участка**

<b>Земельный участок</b>			
(вид объекта недвижимости)			
Лист № ___ Раздела <b>3</b>	Всего листов раздела <b>3</b> : ___	Всего разделов: ___	Всего листов выписки: ___
<b>18.08.2022 № 99/2022/488308710</b>			
Кадастровый номер:		<b>47:07:0713001:381</b>	

План (чертеж, схема) земельного участка			
Масштаб 1: данные отсутствуют	Условные обозначения:		

Государственный регистратор		ФГИС ЕГРН
полное наименование должности	подпись	инициалы, фамилия

М.П.

Выписка из Единого государственного реестра недвижимости об объекте недвижимости  
**Описание местоположения земельного участка**

<b>Земельный участок</b>			
(вид объекта недвижимости)			
Лист № ___ Раздела <b>3</b>	Всего листов раздела <b>3</b> : ___	Всего разделов: ___	Всего листов выписки: ___
<b>18.08.2022 № 99/2022/488308710</b>			
Кадастровый номер:		<b>47:07:0713001:381</b>	

План (чертеж, схема) земельного участка			
Масштаб 1: данные отсутствуют	Условные обозначения:		

Государственный регистратор		ФГИС ЕГРН
полное наименование должности	подпись	инициалы, фамилия

М.П.

Выписка из Единого государственного реестра недвижимости об объекте недвижимости  
**Описание местоположения земельного участка**

<b>Земельный участок</b>			
(вид объекта недвижимости)			
Лист № ___ Раздела <b>3.2</b>	Всего листов раздела <b>3.2</b> : ___	Всего разделов: ___	Всего листов выписки: ___
<b>18.08.2022.№ 99/2022/488308710</b>			
Кадастровый номер:		<b>47:07:0713001:381</b>	

Сведения о характерных точках границы земельного участка				
Система координат				
Зона №				
Номер точки	Координаты		Описание закрепления на местности	Средняя квадратическая погрешность определения координат характерных точек границ земельного участка, м
	X	Y		
1	2	3	4	5
1	457575.88	2215753.31	данные отсутствуют	данные отсутствуют
2	457553.74	2215734.15	данные отсутствуют	данные отсутствуют
3	457675.72	2215599.34	данные отсутствуют	данные отсутствуют
4	457714.32	2215494.01	данные отсутствуют	данные отсутствуют
5	457799.97	2215493.84	данные отсутствуют	данные отсутствуют
6	457854.89	2215699.6	данные отсутствуют	данные отсутствуют
7	457841.76	2215705.45	данные отсутствуют	данные отсутствуют
8	457795.61	2215567.63	данные отсутствуют	данные отсутствуют
9	457795.86	2215568.6	данные отсутствуют	данные отсутствуют
10	457796.82	2215568.34	данные отсутствуют	данные отсутствуют
11	457796.58	2215567.37	данные отсутствуют	данные отсутствуют
12	457815.21	2215642.14	данные отсутствуют	данные отсутствуют
13	457815.48	2215643.11	данные отсутствуют	данные отсутствуют
14	457816.44	2215642.84	данные отсутствуют	данные отсутствуют
15	457816.18	2215641.88	данные отсутствуют	данные отсутствуют

Государственный регистратор		ФГИС ЕГРН
полное наименование должности	подпись	инициалы, фамилия

М.П.

Выписка из Единого государственного реестра недвижимости об объекте недвижимости  
**Описание местоположения земельного участка**

<b>Земельный участок</b>			
(вид объекта недвижимости)			
Лист № ___ Раздела <b>3.2</b>	Всего листов раздела <b>3.2</b> : ___	Всего разделов: ___	Всего листов выписки: ___
<b>18.08.2022.№ 99/2022/488308710</b>			
Кадастровый номер:		<b>47:07:0713001:381</b>	

Сведения о характерных точках границы земельного участка				
Система координат				
Зона №				
Номер точки	Координаты		Описание закрепления на местности	Средняя квадратическая погрешность определения координат характерных точек границ земельного участка, м
	X	Y		
1	2	3	4	5
16	457778.43	2215501.85	данные отсутствуют	данные отсутствуют
17	457778.68	2215502.81	данные отсутствуют	данные отсутствуют
18	457779.66	2215502.55	данные отсутствуют	данные отсутствуют
19	457779.42	2215501.58	данные отсутствуют	данные отсутствуют
20	457831.39	2215702.66	данные отсутствуют	данные отсутствуют
21	457831.63	2215703.63	данные отсутствуют	данные отсутствуют
22	457832.6	2215703.37	данные отсутствуют	данные отсутствуют
23	457832.35	2215702.4	данные отсутствуют	данные отсутствуют

Государственный регистратор		ФГИС ЕГРН
полное наименование должности	подпись	инициалы, фамилия

М.П.



Выписка из Единого государственного реестра недвижимости об объекте недвижимости  
Сведения о частях земельного участка

<b>Земельный участок</b>			
(вид объекта недвижимости)			
Лист № ___ Раздела <b>4</b>	Всего листов раздела <b>4</b> : ___	Всего разделов: ___	Всего листов выписки: ___
<b>18.08.2022 № 99/2022/488308710</b>			
Кадастровый номер:		<b>47:07:0713001:381</b>	

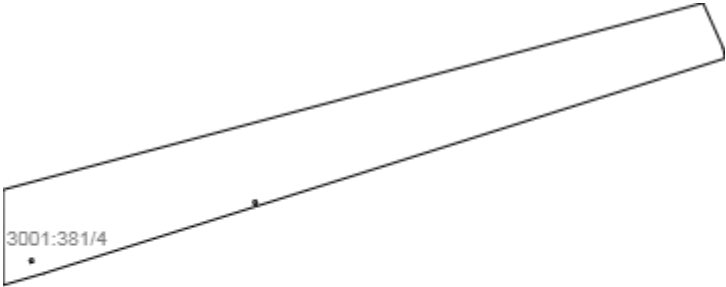
План (чертеж, схема) части земельного участка	Учетный номер части: <b>47:07:0713001:381/3</b>
	
Масштаб 1: данные отсутствуют	Условные обозначения:

Государственный регистратор		ФГИС ЕГРН
полное наименование должности	подпись	инициалы, фамилия

М.П.

Выписка из Единого государственного реестра недвижимости об объекте недвижимости  
Сведения о частях земельного участка

<b>Земельный участок</b>			
(вид объекта недвижимости)			
Лист № ___ Раздела <b>4</b>	Всего листов раздела <b>4</b> : ___	Всего разделов: ___	Всего листов выписки: ___
<b>18.08.2022 № 99/2022/488308710</b>			
Кадастровый номер:		<b>47:07:0713001:381</b>	

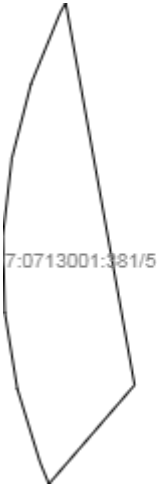
План (чертеж, схема) части земельного участка		Учетный номер части: <b>47:07:0713001:381/4</b>	
			
Масштаб 1: данные отсутствуют	Условные обозначения:		

Государственный регистратор		ФГИС ЕГРН
полное наименование должности	подпись	инициалы, фамилия

М.П.

Выписка из Единого государственного реестра недвижимости об объекте недвижимости  
**Сведения о частях земельного участка**

<b>Земельный участок</b>			
(вид объекта недвижимости)			
Лист № ____ Раздела <b>4</b>	Всего листов раздела <b>4</b> : ____	Всего разделов: ____	Всего листов выписки: ____
<b>18.08.2022 № 99/2022/488308710</b>			
Кадастровый номер:		<b>47:07:0713001:381</b>	

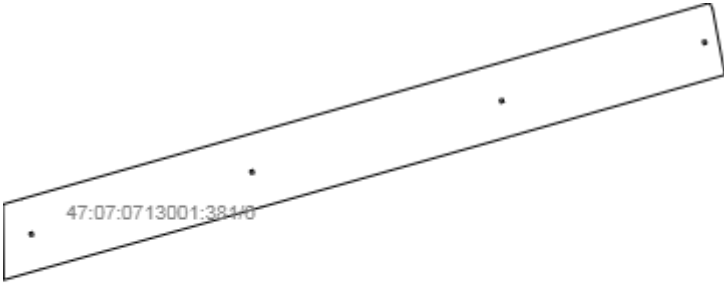
План (чертеж, схема) части земельного участка	Учетный номер части: <b>47:07:0713001:381/5</b>		
			
Масштаб 1: данные отсутствуют	Условные обозначения:		

Государственный регистратор		ФГИС ЕГРН
полное наименование должности	подпись	инициалы, фамилия

М.П.

Выписка из Единого государственного реестра недвижимости об объекте недвижимости  
**Сведения о частях земельного участка**

<b>Земельный участок</b>			
(вид объекта недвижимости)			
Лист № ____ Раздела <b>4</b>	Всего листов раздела <b>4</b> : ____	Всего разделов: ____	Всего листов выписки: ____
<b>18.08.2022 № 99/2022/488308710</b>			
Кадастровый номер:		<b>47:07:0713001:381</b>	

План (чертеж, схема) части земельного участка	Учетный номер части: <b>47:07:0713001:381/6</b>
	
Масштаб 1: данные отсутствуют	Условные обозначения:

Государственный регистратор		ФГИС ЕГРН
полное наименование должности	подпись	инициалы, фамилия

М.П.

Выписка из Единого государственного реестра недвижимости об объекте недвижимости  
Сведения о частях земельного участка

<b>Земельный участок</b>			
(вид объекта недвижимости)			
Лист № ___ Раздела <b>4.1</b>	Всего листов раздела <b>4.1</b> : ___	Всего разделов: ___	Всего листов выписки: ___
<b>18.08.2022 № 99/2022/488308710</b>			
Кадастровый номер:		<b>47:07:0713001:381</b>	

Учетный номер части	Площадь (м <sup>2</sup> )	Содержание ограничения в использовании или ограничения права на объект недвижимости или обременения объекта недвижимости
1	2	3
1	10533.54	Иные ограничения (обременения) прав, Свидетельство о государственной регистрации прав на земельный участок № 467986 от 22.09.2004, Временные. Дата истечения срока действия временного характера - 22.02.2015
2	4405.68	Иные ограничения (обременения) прав, Свидетельство о государственной регистрации прав на земельный участок № 467986 от 22.09.2004, Временные. Дата истечения срока действия временного характера - 22.02.2015
3	8946.72	Иные ограничения (обременения) прав, Свидетельство о государственной регистрации прав на земельный участок № 467986 от 22.09.2004, Временные. Дата истечения срока действия временного характера - 22.02.2015
4	4865	Ограничения прав на земельный участок, предусмотренные статьями 56, 56.1 Земельного кодекса Российской Федерации, Карта (план) объекта землеустройства № 162/2013 от 05.12.2013, срок действия: 02.09.2015
5	1177	Ограничения прав на земельный участок, предусмотренные статьями 56, 56.1 Земельного кодекса Российской Федерации, Карта (план) объекта землеустройства № 165/2013 от 05.12.2013, срок действия: 04.09.2015
6	4788	Ограничения прав на земельный участок, предусмотренные статьями 56, 56.1 Земельного кодекса Российской Федерации, Доверенность № 78/130-н/78-2019-7-1285 от 24.09.2020, срок действия: 12.01.2021

Государственный регистратор		ФГИС ЕГРН
полное наименование должности	подпись	инициалы, фамилия

М.П.

Выписка из Единого государственного реестра недвижимости об объекте недвижимости  
Сведения о частях земельного участка

<b>Земельный участок</b>				
<small>(вид объекта недвижимости)</small>				
Лист № ___ Раздела <b>4.2</b>		Всего листов раздела <b>4.2</b> : ___		Всего разделов: ___
Всего листов выписки: ___				
<b>18.08.2022 № 99/2022/488308710</b>				
Кадастровый номер:			<b>47:07:0713001:381</b>	
Сведения о характерных точках границы части (частей) земельного участка				
Учетный номер части: 1				
Система координат:				
Зона №				
Номер точки	Координаты, м		Описание закрепления на местности	Средняя квадратическая погрешность определения координат характерных точек границы части земельного участка, м
	X	Y		
1	2	3	4	5
Государственный регистратор			ФГИС ЕГРН	
полное наименование должности			подпись	
			инициалы, фамилия	

М.П.

Выписка из Единого государственного реестра недвижимости об объекте недвижимости  
**Сведения о частях земельного участка**

<b>Земельный участок</b>				
<small>(вид объекта недвижимости)</small>				
Лист № ___ Раздела <b>4.2</b>		Всего листов раздела <b>4.2</b> : ___		Всего разделов: ___
Всего листов выписки: ___				
<b>18.08.2022 № 99/2022/488308710</b>				
Кадастровый номер:			<b>47:07:0713001:381</b>	
Сведения о характерных точках границы части (частей) земельного участка				
Учетный номер части: 2				
Система координат: Зона №				
Номер точки	Координаты, м		Описание закрепления на местности	Средняя квадратическая погрешность определения координат характерных точек границы части земельного участка, м
	X	Y		
1	2	3	4	5
Государственный регистратор			ФГИС ЕГРН	
полное наименование должности			подпись	
			инициалы, фамилия	

М.П.

Выписка из Единого государственного реестра недвижимости об объекте недвижимости  
Сведения о частях земельного участка

<b>Земельный участок</b>				
<small>(вид объекта недвижимости)</small>				
Лист № __ Раздела <b>4.2</b>		Всего листов раздела <b>4.2</b> : __		Всего разделов: __
Всего листов выписки: __				
<b>18.08.2022 № 99/2022/488308710</b>				
Кадастровый номер:			<b>47:07:0713001:381</b>	
Сведения о характерных точках границы части (частей) земельного участка				
Учетный номер части: 3				
Система координат: Местная 167				
Зона №				
Номер точки	Координаты, м		Описание закрепления на местности	Средняя квадратическая погрешность определения координат характерных точек границы части земельного участка, м
	X	Y		
1	2	3	4	5
1	457575.88	2215753.31	данные отсутствуют	данные отсутствуют
1	457575.88	2215753.31	данные отсутствуют	данные отсутствуют
2	457553.74	2215734.15	данные отсутствуют	данные отсутствуют
3	457675.72	2215599.34	данные отсутствуют	данные отсутствуют
4	457714.32	2215494.01	данные отсутствуют	данные отсутствуют
24	457745.04	2215493.93	данные отсутствуют	данные отсутствуют
25	457702.68	2215612.07	данные отсутствуют	данные отсутствуют
26	457577.56	2215753.02	данные отсутствуют	данные отсутствуют
Государственный регистратор			ФГИС ЕГРН	
полное наименование должности			подпись	
			инициалы, фамилия	

М.П.



Выписка из Единого государственного реестра недвижимости об объекте недвижимости  
Сведения о частях земельного участка

<b>Земельный участок</b>				
<small>(вид объекта недвижимости)</small>				
Лист № ___ Раздела <b>4.2</b>		Всего листов раздела <b>4.2</b> : ___		Всего разделов: ___
Всего листов выписки: ___				
<b>18.08.2022 № 99/2022/488308710</b>				
Кадастровый номер:			<b>47:07:0713001:381</b>	
Сведения о характерных точках границы части (частей) земельного участка				
Учетный номер части: 4				
Система координат: Местная 167				
Зона №				
Номер точки	Координаты, м		Описание закрепления на местности	Средняя квадратическая погрешность определения координат характерных точек границы части земельного участка, м
	X	Y		
1	2	3	4	5
5	457799.97	2215493.84	данные отсутствуют	данные отсутствуют
5	457799.97	2215493.84	данные отсутствуют	данные отсутствуют
6	457854.89	2215699.6	данные отсутствуют	данные отсутствуют
7	457841.76	2215705.45	данные отсутствуют	данные отсутствуют
8	457795.61	2215567.63	данные отсутствуют	данные отсутствуют
8	457795.61	2215567.63	данные отсутствуют	данные отсутствуют
9	457795.86	2215568.6	данные отсутствуют	данные отсутствуют
10	457796.82	2215568.34	данные отсутствуют	данные отсутствуют
11	457796.58	2215567.37	данные отсутствуют	данные отсутствуют
16	457778.43	2215501.85	данные отсутствуют	данные отсутствуют
16	457778.43	2215501.85	данные отсутствуют	данные отсутствуют
17	457778.68	2215502.81	данные отсутствуют	данные отсутствуют
18	457779.66	2215502.55	данные отсутствуют	данные отсутствуют
19	457779.42	2215501.58	данные отсутствуют	данные отсутствуют
27	457838.6	2215706.03	данные отсутствуют	данные отсутствуют
28	457775.34	2215505.74	данные отсутствуют	данные отсутствуют
Государственный регистратор			ФГИС ЕГРН	
полное наименование должности			подпись	
			инициалы, фамилия	

М.П.

Выписка из Единого государственного реестра недвижимости об объекте недвижимости  
**Сведения о частях земельного участка**

<b>Земельный участок</b>			
<small>(вид объекта недвижимости)</small>			
Лист № ____ Раздела <b>4.2</b>	Всего листов раздела <b>4.2</b> : ____	Всего разделов: ____	Всего листов выписки: ____
<b>18.08.2022 № 99/2022/488308710</b>			
Кадастровый номер:		<b>47:07:0713001:381</b>	

Номер точки	Координаты, м		Описание закрепления на местности	Средняя квадратическая погрешность определения координат характерных точек границы части земельного участка, м
	X	Y		
1	2	3	4	5
29	457771.89	2215493.89	данные отсутствуют	данные отсутствуют

Государственный регистратор		ФГИС ЕГРН
полное наименование должности	подпись	инициалы, фамилия

М.П.

Выписка из Единого государственного реестра недвижимости об объекте недвижимости  
Сведения о частях земельного участка

<b>Земельный участок</b>				
<small>(вид объекта недвижимости)</small>				
Лист № ___ Раздела <b>4.2</b>		Всего листов раздела <b>4.2</b> : ___		Всего разделов: ___
Всего листов выписки: ___				
<b>18.08.2022 № 99/2022/488308710</b>				
Кадастровый номер:			<b>47:07:0713001:381</b>	
Сведения о характерных точках границы части (частей) земельного участка				
Учетный номер части: 5				
Система координат: Местная 167				
Зона №				
Номер точки	Координаты, м		Описание закрепления на местности	Средняя квадратическая погрешность определения координат характерных точек границы части земельного участка, м
	X	Y		
1	2	3	4	5
1	457575.88	2215753.31	данные отсутствуют	данные отсутствуют
30	457602.55	2215729.89	данные отсутствуют	данные отсутствуют
30	457602.55	2215729.89	данные отсутствуют	данные отсутствуют
31	457616.2	2215731.46	данные отсутствуют	данные отсутствуют
32	457629.5	2215734.87	данные отсутствуют	данные отсутствуют
33	457642.22	2215740.08	данные отсутствуют	данные отсутствуют
34	457643.93	2215741.06	данные отсутствуют	данные отсутствуют
35	457558.26	2215738.06	данные отсутствуют	данные отсутствуют
36	457562.13	2215736.48	данные отсутствуют	данные отсутствуют
37	457575.26	2215732.43	данные отсутствуют	данные отсутствуют
38	457588.82	2215730.22	данные отсутствуют	данные отсутствуют
Государственный регистратор			ФГИС ЕГРН	
полное наименование должности			подпись	
			инициалы, фамилия	

М.П.

Выписка из Единого государственного реестра недвижимости об объекте недвижимости  
Сведения о частях земельного участка

<b>Земельный участок</b>				
<small>(вид объекта недвижимости)</small>				
Лист № ___ Раздела <b>4.2</b>		Всего листов раздела <b>4.2</b> : ___		Всего разделов: ___
Всего листов выписки: ___				
<b>18.08.2022 № 99/2022/488308710</b>				
Кадастровый номер:			<b>47:07:0713001:381</b>	
Сведения о характерных точках границы части (частей) земельного участка				
Учетный номер части: 6				
Система координат: Местная 167				
Зона №				
Номер точки	Координаты, м		Описание закрепления на местности	Средняя квадратическая погрешность определения координат характерных точек границы части земельного участка, м
	X	Y		
1	2	3	4	5
39	115074.85	116852.83	данные отсутствуют	данные отсутствуют
39	115074.85	116852.83	данные отсутствуют	данные отсутствуют
40	115131.32	117051.03	данные отсутствуют	данные отсутствуют
41	115132.55	117055.32	данные отсутствуют	данные отсутствуют
42	115130.73	117056.15	данные отсутствуют	данные отсутствуют
43	115111.38	117059.78	данные отсутствуют	данные отсутствуют
44	115093.34	116996.93	данные отсутствуют	данные отсутствуют
45	115072.43	116923.37	данные отсутствуют	данные отсутствуют
46	115054.11	116858.45	данные отсутствуют	данные отсутствуют
47	115050.98	116847.54	данные отсутствуют	данные отсутствуют
48	115073.26	116847.31	данные отсутствуют	данные отсутствуют
49	115120.33	117053.48	данные отсутствуют	данные отсутствуют
49	115120.33	117053.48	данные отсутствуют	данные отсутствуют
50	115120.59	117054.43	данные отсутствуют	данные отсутствуют
51	115121.55	117054.16	данные отсутствуют	данные отсутствуют
52	115121.29	117053.21	данные отсутствуют	данные отсутствуют
Государственный регистратор			ФГИС ЕГРН	
полное наименование должности			подпись	
			инициалы, фамилия	

М.П.

## Выписка из Единого государственного реестра недвижимости об объекте недвижимости

## Сведения о частях земельного участка

<b>Земельный участок</b>			
(вид объекта недвижимости)			
Лист № ____ Раздела <b>4.2</b>	Всего листов раздела <b>4.2</b> : ____	Всего разделов: ____	Всего листов выписки: ____
<b>18.08.2022 № 99/2022/488308710</b>			
Кадастровый номер:		<b>47:07:0713001:381</b>	

Номер точки	Координаты, м		Описание закрепления на местности	Средняя квадратическая погрешность определения координат характерных точек границы части земельного участка, м
	X	Y		
1	2	3	4	5
53	115103.09	116993.75	данные отсутствуют	данные отсутствуют
53	115103.09	116993.75	данные отсутствуют	данные отсутствуют
54	115103.37	116994.7	данные отсутствуют	данные отсутствуют
55	115104.33	116994.43	данные отсутствуют	данные отсутствуют
56	115104.06	116993.48	данные отсутствуют	данные отсутствуют
57	115082.18	116920.22	данные отсутствуют	данные отсутствуют
57	115082.18	116920.22	данные отсутствуют	данные отсутствуют
58	115082.46	116921.17	данные отсутствуют	данные отсутствуют
59	115083.41	116920.9	данные отсутствуют	данные отсутствуют
60	115083.15	116919.94	данные отсутствуют	данные отсутствуют
61	115063.86	116855.29	данные отсутствуют	данные отсутствуют
61	115063.86	116855.29	данные отсутствуют	данные отсутствуют
62	115064.13	116856.24	данные отсутствуют	данные отсутствуют
63	115065.09	116855.97	данные отсутствуют	данные отсутствуют
64	115064.83	116855.02	данные отсутствуют	данные отсутствуют

Государственный регистратор		ФГИС ЕГРН
полное наименование должности	подпись	инициалы, фамилия

М.П.

## Выписка из Единого государственного реестра недвижимости об объекте недвижимости

**Сведения о характеристиках объекта недвижимости**

На основании запроса от 23.12.2020 г., поступившего на рассмотрение 24.12.2020 г., сообщаем, что согласно записям Единого государственного реестра недвижимости:

<b>Земельный участок</b>			
(вид объекта недвижимости)			
Лист № ___ Раздела <b>1</b>	Всего листов раздела <b>1</b> : ___	Всего разделов: ___	Всего листов выписки: ___
<b>24.12.2020 № 99/2020/367721364</b>			
Кадастровый номер:		<b>47:07:0713001:198(единое землепользование)</b>	

Номер кадастрового квартала:	47:07:0713001
Дата присвоения кадастрового номера:	10.12.2007
Ранее присвоенный государственный учетный номер:	данные отсутствуют
Адрес:	Ленинградская область, Всеволожский район
Площадь:	24718 +/- 20 кв. м
Кадастровая стоимость, руб.:	149049.54
Кадастровые номера расположенных в пределах земельного участка объектов недвижимости:	47:00:0000000:1693, 0:0:0:3427(47)
Кадастровые номера объектов недвижимости, из которых образован объект недвижимости:	данные отсутствуют
Кадастровые номера образованных объектов недвижимости:	данные отсутствуют
Сведения о включении объекта недвижимости в состав предприятия как имущественного комплекса:	

Государственный регистратор		ФГИС ЕГРН
полное наименование должности	подпись	инициалы, фамилия

М.П.

Выписка из Единого государственного реестра недвижимости об объекте недвижимости  
Сведения о характеристиках объекта недвижимости

<b>Земельный участок</b>			
<small>(вид объекта недвижимости)</small>			
Лист № ____ Раздела <b>1</b>	Всего листов раздела <b>1</b> : ____	Всего разделов: ____	Всего листов выписки: ____
<b>24.12.2020.№ 99/2020/367721364</b>			
Кадастровый номер:		<b>47:07:0713001:198(единое землепользование)</b>	

Категория земель:	Земли промышленности, энергетики, транспорта, связи, радиовещания, телевидения, информатики, земли для обеспечения космической деятельности, земли обороны, безопасности и земли иного специального назначения
Виды разрешенного использования:	для эксплуатации объектов Единой системы газоснабжения
Сведения о кадастровом инженере:	данные отсутствуют
Сведения о лесах, водных объектах и об иных природных объектах, расположенных в пределах земельного участка:	данные отсутствуют
Сведения о том, что земельный участок полностью или частично расположен в границах зоны с особыми условиями использования территории или территории объекта культурного наследия	данные отсутствуют
Сведения о том, что земельный участок расположен в границах особой экономической зоны, территории опережающего социально-экономического развития, зоны территориального развития в Российской Федерации, игровой зоны:	данные отсутствуют
Сведения о том, что земельный участок расположен в границах особо охраняемой природной территории, охотничьих угодий, лесничеств, лесопарков:	данные отсутствуют
Сведения о результатах проведения государственного земельного надзора:	данные отсутствуют
Сведения о расположении земельного участка в границах территории, в отношении которой утвержден проект межевания территории:	данные отсутствуют

Государственный регистратор		ФГИС ЕГРН
полное наименование должности	подпись	инициалы, фамилия

М.П.

Выписка из Единого государственного реестра недвижимости об объекте недвижимости  
Сведения о характеристиках объекта недвижимости

<b>Земельный участок</b>			
(вид объекта недвижимости)			
Лист № ____ Раздела <b>1</b>	Всего листов раздела <b>1</b> : ____	Всего разделов: ____	Всего листов выписки: ____
<b>24.12.2020.№ 99/2020/367721364</b>			
Кадастровый номер:		<b>47:07:0713001:198(единое землепользование)</b>	

Условный номер земельного участка:	данные отсутствуют
Сведения о принятии акта и (или) заключении договора, предусматривающих предоставление в соответствии с земельным законодательством исполнительным органом государственной власти или органом местного самоуправления находящегося в государственной или муниципальной собственности земельного участка для строительства наемного дома социального использования или наемного дома коммерческого использования:	данные отсутствуют
Сведения о том, что земельный участок или земельные участки образованы на основании решения об изъятии земельного участка и (или) расположенного на нем объекта недвижимости для государственных или муниципальных нужд:	данные отсутствуют
Сведения о том, что земельный участок образован из земель или земельного участка, государственная собственность на которые не разграничена:	данные отсутствуют
Сведения о наличии земельного спора о местоположении границ земельных участков:	данные отсутствуют
Статус записи об объекте недвижимости:	Сведения об объекте недвижимости имеют статус "актуальные, ранее учтенные"
Особые отметки:	Сведения о видах разрешенного использования имеют статус «Актуальные незасвидетельствованные». Право (ограничение права, обременение объекта недвижимости) зарегистрировано на данный объект недвижимости с видами разрешенного использования «Для размещения объектов специального назначения». Список кадастровых номеров (площадей) обособленных (условных) участков, входящих в единое землепользование: 47:07:0713001:199 (74кв.м) ,47:07:0713001:201 (154кв.м) ,47:07:0713001:202 (86кв.м) ,47:07:0713001:203 (75кв.м) ,47:07:0713001:204 (85кв.м) ,47:07:0713001:205 (167кв.м) ,47:07:0713001:206 (88кв.м) ,47:07:0713001:207 (437кв.м) ,47:07:0713001:210 (58кв.м) ,47:07:0713001:211 (89кв.м) ,47:07:0713001:212 (159кв.м) ,47:07:0713001:213 (23072кв.м) ,47:07:0713001:200 (118кв.м) ,47:07:0713001:208 (52кв.м) ,47:07:0713001:209 (4кв.м) .
Получатель выписки:	АКЦИОНЕРНОЕ ОБЩЕСТВО "ПРОЕКТНЕФТЕГАЗ" ИНН 7801519584



Государственный регистратор		ФГИС ЕГРН
полное наименование должности	подпись	инициалы, фамилия

М.П.

Выписка из Единого государственного реестра недвижимости об объекте недвижимости  
Сведения о зарегистрированных правах

<b>Земельный участок</b>	
<small>(вид объекта недвижимости)</small>	
Лист № ___ Раздела <b>2</b>	Всего листов раздела <b>2</b> : ___
Всего разделов: ___	Всего листов выписки: ___
<b>24.12.2020 № 99/2020/367721364</b>	
Кадастровый номер:	<b>47:07:0713001:198(единое землепользование)</b>
1. Правообладатель (правообладатели):	1.1. Российская Федерация
2. Вид, номер и дата государственной регистрации права:	2.1. Собственность, № 47-47-01/013/2010-272 от 07.04.2011
3. Ограничение прав и обременение объекта недвижимости:	не зарегистрировано
4. Договоры участия в долевом строительстве:	данные отсутствуют
5. Заявленные в судебном порядке права требования:	данные отсутствуют
6. Сведения о возражении в отношении зарегистрированного права:	данные отсутствуют
7. Сведения о наличии решения об изъятии объекта недвижимости для государственных и муниципальных нужд:	данные отсутствуют
8. Сведения о невозможности государственной регистрации без личного участия правообладателя или его законного представителя:	
9. Правопритязания и сведения о наличии поступивших, но не рассмотренных заявлений о проведении государственной регистрации права (перехода, прекращения права), ограничения права или обременения объекта недвижимости, сделки в отношении объекта недвижимости:	данные отсутствуют
10. Сведения об осуществлении государственной регистрации сделки, права, ограничения права без необходимого в силу закона согласия третьего лица, органа:	данные отсутствуют
11. Сведения о невозможности государственной регистрации перехода, прекращения, ограничения права на земельный участок из земель сельскохозяйственного назначения:	

Государственный регистратор		ФГИС ЕГРН
полное наименование должности	подпись	инициалы, фамилия

М.П.

Выписка из Единого государственного реестра недвижимости об объекте недвижимости  
**Описание местоположения земельного участка**

<b>Земельный участок</b>			
(вид объекта недвижимости)			
Лист № ___ Раздела <b>3</b>	Всего листов раздела <b>3</b> : ___	Всего разделов: ___	Всего листов выписки: ___
<b>24.12.2020 № 99/2020/367721364</b>			
Кадастровый номер:		<b>47:07:0713001:198(единое землепользование)</b>	

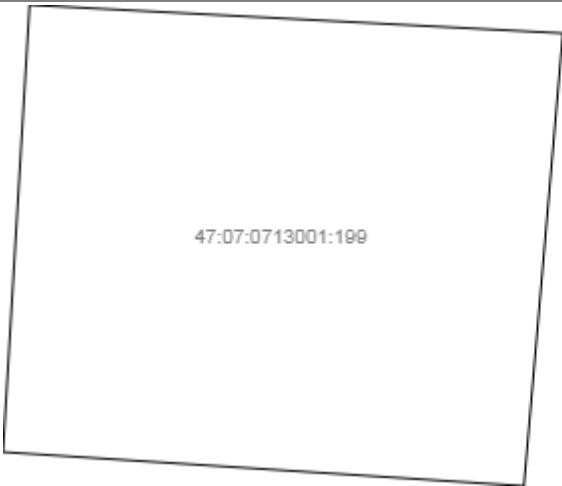
План (чертеж, схема) земельного участка			
Масштаб 1: данные отсутствуют	Условные обозначения:		

Государственный регистратор		ФГИС ЕГРН
полное наименование должности	подпись	инициалы, фамилия

М.П.

Выписка из Единого государственного реестра недвижимости об объекте недвижимости  
**Описание местоположения земельного участка**

<b>Земельный участок</b>			
(вид объекта недвижимости)			
Лист № ___ Раздела <b>3</b>	Всего листов раздела <b>3</b> : ___	Всего разделов: ___	Всего листов выписки: ___
<b>24.12.2020 № 99/2020/367721364</b>			
Кадастровый номер:		<b>47:07:0713001:198(единое землепользование)</b>	


План (чертеж, схема) земельного участка			
			
Масштаб 1: данные отсутствуют	Условные обозначения:		

Государственный регистратор		ФГИС ЕГРН
полное наименование должности	подпись	инициалы, фамилия

М.П.

Выписка из Единого государственного реестра недвижимости об объекте недвижимости  
**Описание местоположения земельного участка**

<b>Земельный участок</b>			
(вид объекта недвижимости)			
Лист № ___ Раздела <b>3</b>	Всего листов раздела <b>3</b> : ___	Всего разделов: ___	Всего листов выписки: ___
<b>24.12.2020 № 99/2020/367721364</b>			
Кадастровый номер:		<b>47:07:0713001:198(единое землепользование)</b>	


План (чертеж, схема) земельного участка			
			
Масштаб 1: данные отсутствуют	Условные обозначения:		

Государственный регистратор		ФГИС ЕГРН
полное наименование должности	подпись	инициалы, фамилия

М.П.

Выписка из Единого государственного реестра недвижимости об объекте недвижимости  
**Описание местоположения земельного участка**

<b>Земельный участок</b>			
(вид объекта недвижимости)			
Лист № ___ Раздела <b>3</b>	Всего листов раздела <b>3</b> : ___	Всего разделов: ___	Всего листов выписки: ___
<b>24.12.2020 № 99/2020/367721364</b>			
Кадастровый номер:		<b>47:07:0713001:198(единое землепользование)</b>	


План (чертеж, схема) земельного участка			
			
Масштаб 1: данные отсутствуют	Условные обозначения:		

Государственный регистратор		ФГИС ЕГРН
полное наименование должности	подпись	инициалы, фамилия

М.П.

Выписка из Единого государственного реестра недвижимости об объекте недвижимости  
**Описание местоположения земельного участка**

<b>Земельный участок</b>			
(вид объекта недвижимости)			
Лист № ___ Раздела <b>3</b>	Всего листов раздела <b>3</b> : ___	Всего разделов: ___	Всего листов выписки: ___
<b>24.12.2020 № 99/2020/367721364</b>			
Кадастровый номер:		<b>47:07:0713001:198(единое землепользование)</b>	


План (чертеж, схема) земельного участка			
			
Масштаб 1: данные отсутствуют	Условные обозначения:		

Государственный регистратор		ФГИС ЕГРН
полное наименование должности	подпись	инициалы, фамилия

М.П.

Выписка из Единого государственного реестра недвижимости об объекте недвижимости  
**Описание местоположения земельного участка**

<b>Земельный участок</b>			
(вид объекта недвижимости)			
Лист № ___ Раздела <b>3</b>	Всего листов раздела <b>3</b> : ___	Всего разделов: ___	Всего листов выписки: ___
<b>24.12.2020 № 99/2020/367721364</b>			
Кадастровый номер:		<b>47:07:0713001:198(единое землепользование)</b>	

План (чертеж, схема) земельного участка			
			
Масштаб 1: данные отсутствуют	Условные обозначения:		

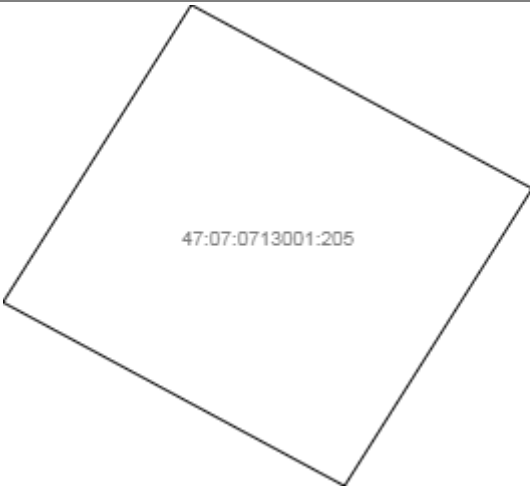
Государственный регистратор		ФГИС ЕГРН
полное наименование должности	подпись	инициалы, фамилия

М.П.



Выписка из Единого государственного реестра недвижимости об объекте недвижимости  
**Описание местоположения земельного участка**

<b>Земельный участок</b>			
(вид объекта недвижимости)			
Лист № ___ Раздела <b>3</b>	Всего листов раздела <b>3</b> : ___	Всего разделов: ___	Всего листов выписки: ___
<b>24.12.2020 № 99/2020/367721364</b>			
Кадастровый номер:		<b>47:07:0713001:198(единое землепользование)</b>	

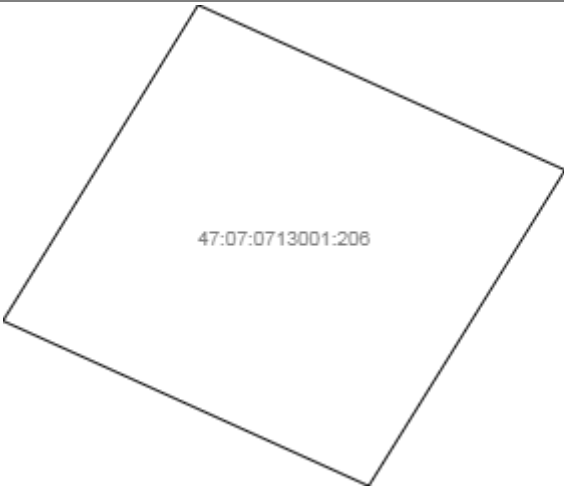
План (чертеж, схема) земельного участка			
			
Масштаб 1: данные отсутствуют	Условные обозначения:		

Государственный регистратор		ФГИС ЕГРН
полное наименование должности	подпись	инициалы, фамилия

М.П.

Выписка из Единого государственного реестра недвижимости об объекте недвижимости  
**Описание местоположения земельного участка**

<b>Земельный участок</b>			
(вид объекта недвижимости)			
Лист № ___ Раздела <b>3</b>	Всего листов раздела <b>3</b> : ___	Всего разделов: ___	Всего листов выписки: ___
<b>24.12.2020 № 99/2020/367721364</b>			
Кадастровый номер:		<b>47:07:0713001:198(единое землепользование)</b>	

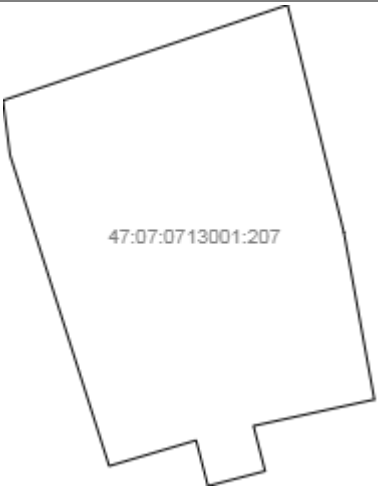
План (чертеж, схема) земельного участка			
			
Масштаб 1: данные отсутствуют	Условные обозначения:		

Государственный регистратор		ФГИС ЕГРН
полное наименование должности	подпись	инициалы, фамилия

М.П.

Выписка из Единого государственного реестра недвижимости об объекте недвижимости  
**Описание местоположения земельного участка**

<b>Земельный участок</b>			
(вид объекта недвижимости)			
Лист № ___ Раздела <b>3</b>	Всего листов раздела <b>3</b> : ___	Всего разделов: ___	Всего листов выписки: ___
<b>24.12.2020 № 99/2020/367721364</b>			
Кадастровый номер:		<b>47:07:0713001:198(единое землепользование)</b>	

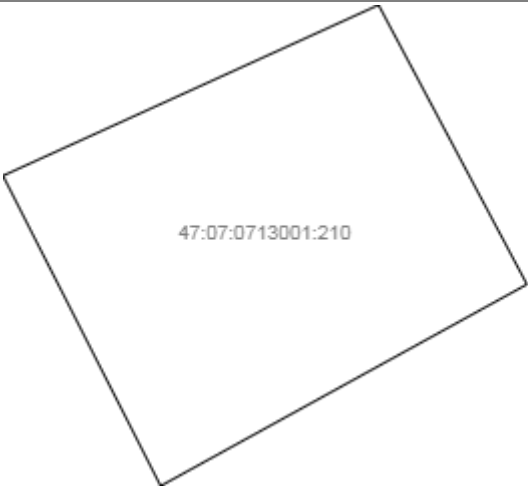
План (чертеж, схема) земельного участка			
			
Масштаб 1: данные отсутствуют	Условные обозначения:		

Государственный регистратор		ФГИС ЕГРН
полное наименование должности	подпись	инициалы, фамилия

М.П.

Выписка из Единого государственного реестра недвижимости об объекте недвижимости  
**Описание местоположения земельного участка**

<b>Земельный участок</b>			
(вид объекта недвижимости)			
Лист № ___ Раздела <b>3</b>	Всего листов раздела <b>3</b> : ___	Всего разделов: ___	Всего листов выписки: ___
<b>24.12.2020 № 99/2020/367721364</b>			
Кадастровый номер:		<b>47:07:0713001:198(единое землепользование)</b>	

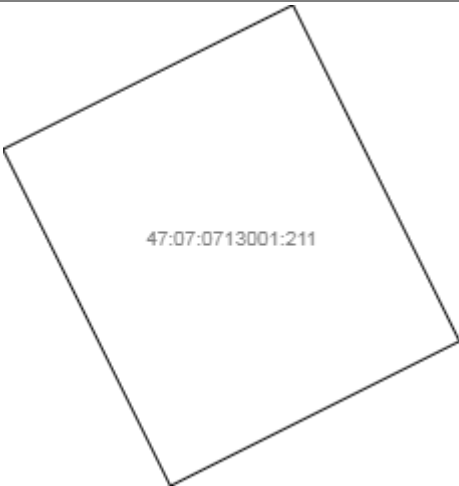
План (чертеж, схема) земельного участка			
			
Масштаб 1: данные отсутствуют	Условные обозначения:		

Государственный регистратор		ФГИС ЕГРН
полное наименование должности	подпись	инициалы, фамилия

М.П.

Выписка из Единого государственного реестра недвижимости об объекте недвижимости  
**Описание местоположения земельного участка**

<b>Земельный участок</b>			
(вид объекта недвижимости)			
Лист № ___ Раздела <b>3</b>	Всего листов раздела <b>3</b> : ___	Всего разделов: ___	Всего листов выписки: ___
<b>24.12.2020 № 99/2020/367721364</b>			
Кадастровый номер:		<b>47:07:0713001:198(единое землепользование)</b>	

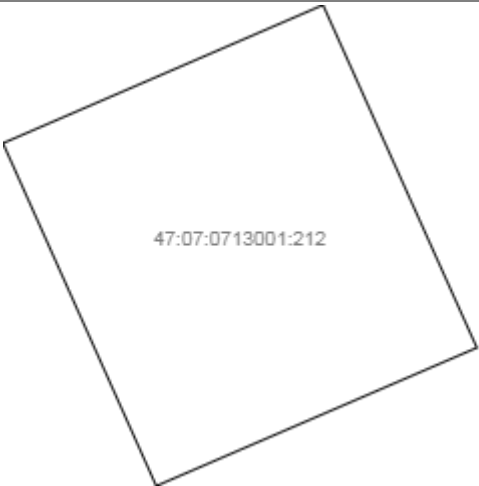
План (чертеж, схема) земельного участка			
			
Масштаб 1: данные отсутствуют	Условные обозначения:		

Государственный регистратор		ФГИС ЕГРН
полное наименование должности	подпись	инициалы, фамилия

М.П.

Выписка из Единого государственного реестра недвижимости об объекте недвижимости  
**Описание местоположения земельного участка**

<b>Земельный участок</b>			
(вид объекта недвижимости)			
Лист № ___ Раздела <b>3</b>	Всего листов раздела <b>3</b> : ___	Всего разделов: ___	Всего листов выписки: ___
<b>24.12.2020 № 99/2020/367721364</b>			
Кадастровый номер:		<b>47:07:0713001:198(единое землепользование)</b>	

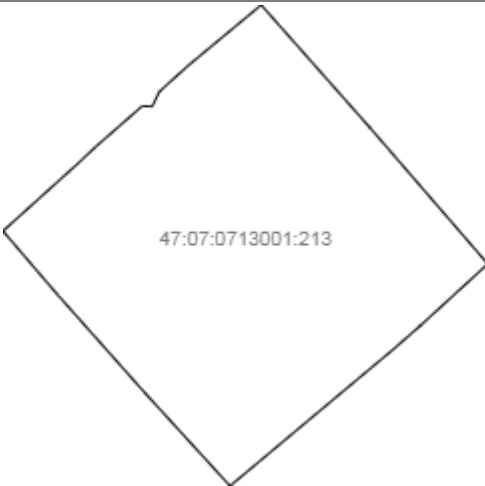
План (чертеж, схема) земельного участка			
			
Масштаб 1: данные отсутствуют	Условные обозначения:		

Государственный регистратор		ФГИС ЕГРН
полное наименование должности	подпись	инициалы, фамилия

М.П.

Выписка из Единого государственного реестра недвижимости об объекте недвижимости  
**Описание местоположения земельного участка**

<b>Земельный участок</b>			
(вид объекта недвижимости)			
Лист № ___ Раздела <b>3</b>	Всего листов раздела <b>3</b> : ___	Всего разделов: ___	Всего листов выписки: ___
<b>24.12.2020 № 99/2020/367721364</b>			
Кадастровый номер:		<b>47:07:0713001:198(единое землепользование)</b>	

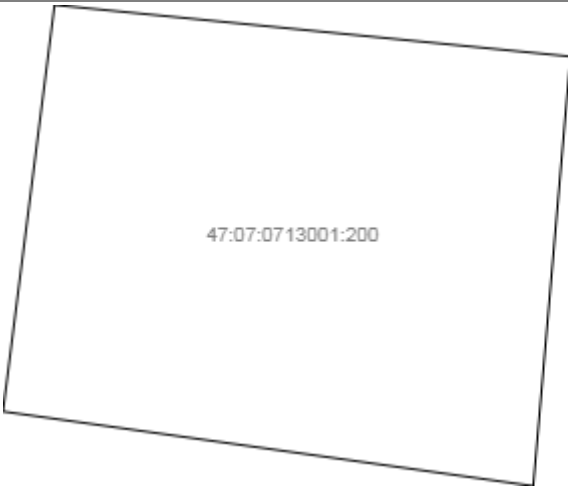
План (чертеж, схема) земельного участка			
			
Масштаб 1: данные отсутствуют	Условные обозначения:		

Государственный регистратор		ФГИС ЕГРН
полное наименование должности	подпись	инициалы, фамилия

М.П.

Выписка из Единого государственного реестра недвижимости об объекте недвижимости  
**Описание местоположения земельного участка**

<b>Земельный участок</b>			
(вид объекта недвижимости)			
Лист № __ Раздела <b>3</b>	Всего листов раздела <b>3</b> : __	Всего разделов: __	Всего листов выписки: __
<b>24.12.2020 № 99/2020/367721364</b>			
Кадастровый номер:		<b>47:07:0713001:198(единое землепользование)</b>	

План (чертеж, схема) земельного участка			
			
Масштаб 1: данные отсутствуют	Условные обозначения:		

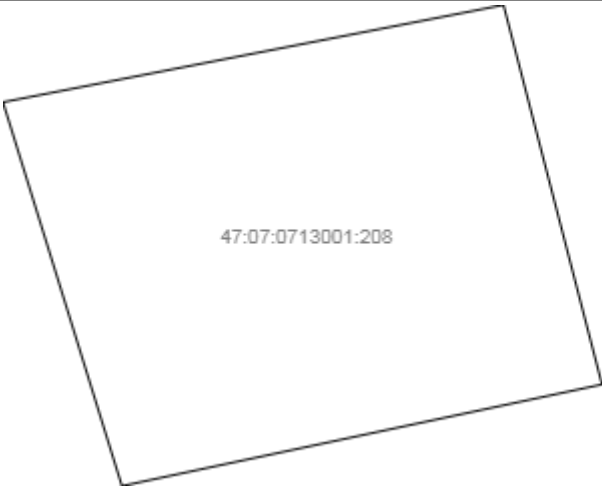
Государственный регистратор		ФГИС ЕГРН
полное наименование должности	подпись	инициалы, фамилия

М.П.



Выписка из Единого государственного реестра недвижимости об объекте недвижимости  
**Описание местоположения земельного участка**

<b>Земельный участок</b>			
(вид объекта недвижимости)			
Лист № ___ Раздела <b>3</b>	Всего листов раздела <b>3</b> : ___	Всего разделов: ___	Всего листов выписки: ___
<b>24.12.2020 № 99/2020/367721364</b>			
Кадастровый номер:		<b>47:07:0713001:198(единое землепользование)</b>	

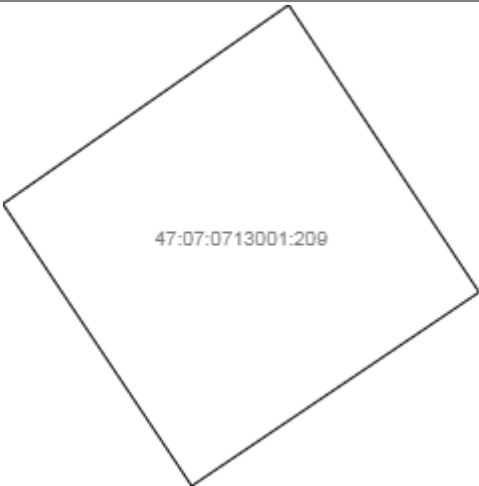
План (чертеж, схема) земельного участка			
			
Масштаб 1: данные отсутствуют	Условные обозначения:		

Государственный регистратор		ФГИС ЕГРН
полное наименование должности	подпись	инициалы, фамилия

М.П.

Выписка из Единого государственного реестра недвижимости об объекте недвижимости  
**Описание местоположения земельного участка**

<b>Земельный участок</b>			
(вид объекта недвижимости)			
Лист № ___ Раздела <b>3</b>	Всего листов раздела <b>3</b> : ___	Всего разделов: ___	Всего листов выписки: ___
<b>24.12.2020 № 99/2020/367721364</b>			
Кадастровый номер:		<b>47:07:0713001:198(единое землепользование)</b>	

План (чертеж, схема) земельного участка			
			
Масштаб 1: данные отсутствуют	Условные обозначения:		

Государственный регистратор		ФГИС ЕГРН
полное наименование должности	подпись	инициалы, фамилия

М.П.

Выписка из Единого государственного реестра недвижимости об объекте недвижимости  
**Описание местоположения земельного участка**

<b>Земельный участок</b>			
(вид объекта недвижимости)			
Лист № __ Раздела <b>3.1</b>	Всего листов раздела <b>3.1</b> : __	Всего разделов: __	Всего листов выписки: __
<b>24.12.2020 № 99/2020/367721364</b>			
Кадастровый номер:		<b>47:07:0713001:198(единое землепользование)</b>	

Описание местоположения границ земельного участка							
Номер п/п	Номер точки		Дирекционный угол	Горизонтальное проложение, м	Описание закрепления на местности	Кадастровые номера смежных участков	Сведения об адресах правообладателей смежных земельных участков
	начальная	конечная					
1	2	3	4	5	6	7	8
1	3148	3149	данные отсутствуют	данные отсутствуют	данные отсутствуют	данные отсутствуют	данные отсутствуют
2	3149	3150	данные отсутствуют	данные отсутствуют	данные отсутствуют	данные отсутствуют	данные отсутствуют
3	3151	3152	данные отсутствуют	данные отсутствуют	данные отсутствуют	данные отсутствуют	данные отсутствуют
4	3151	3154	данные отсутствуют	данные отсутствуют	данные отсутствуют	данные отсутствуют	данные отсутствуют
5	3152	3153	данные отсутствуют	данные отсутствуют	данные отсутствуют	данные отсутствуют	данные отсутствуют
6	3153	3154	данные отсутствуют	данные отсутствуют	данные отсутствуют	данные отсутствуют	данные отсутствуют
7	4023	4024	данные отсутствуют	данные отсутствуют	данные отсутствуют	данные отсутствуют	данные отсутствуют
8	4023	4026	данные отсутствуют	данные отсутствуют	данные отсутствуют	данные отсутствуют	данные отсутствуют
9	4024	4025	данные отсутствуют	данные отсутствуют	данные отсутствуют	данные отсутствуют	данные отсутствуют
10	4025	4026	данные отсутствуют	данные отсутствуют	данные отсутствуют	данные отсутствуют	данные отсутствуют
11	4616	3150	данные отсутствуют	данные отсутствуют	данные отсутствуют	данные отсутствуют	данные отсутствуют
12	4616	3148	данные отсутствуют	данные отсутствуют	данные отсутствуют	данные отсутствуют	данные отсутствуют

Государственный регистратор		ФГИС ЕГРН
полное наименование должности	подпись	инициалы, фамилия

М.П.

Выписка из Единого государственного реестра недвижимости об объекте недвижимости  
**Описание местоположения земельного участка**

<b>Земельный участок</b>			
<small>(вид объекта недвижимости)</small>			
Лист № ___ Раздела <b>3.2</b>	Всего листов раздела <b>3.2</b> : ___	Всего разделов: ___	Всего листов выписки: ___
<b>24.12.2020 № 99/2020/367721364</b>			
Кадастровый номер:		<b>47:07:0713001:198(единое землепользование)</b>	

Сведения о характерных точках границы земельного участка				
Система координат				
Зона №				
Номер точки	Координаты		Описание закрепления на местности	Средняя квадратическая погрешность определения координат характерных точек границ земельного участка, м
	X	Y		
1	2	3	4	5
1	457982.47	2216865.95	данные отсутствуют	данные отсутствуют
2	457981.97	2216875.38	данные отсутствуют	данные отсутствуют
3	457973.96	2216874.69	данные отсутствуют	данные отсутствуют
4	457974.56	2216865.48	данные отсутствуют	данные отсутствуют
5	457844.72	2215494.28	данные отсутствуют	данные отсутствуют
6	457848.01	2215506.61	данные отсутствуют	данные отсутствуют
7	457859.87	2215504.26	данные отсутствуют	данные отсутствуют
8	457856.59	2215491.92	данные отсутствуют	данные отсутствуют
9	457826.08	2215464.66	данные отсутствуют	данные отсутствуют
10	457829.04	2215474.07	данные отсутствуют	данные отсутствуют
11	457837.48	2215471.64	данные отсутствуют	данные отсутствуют
12	457834.52	2215462.26	данные отсутствуют	данные отсутствуют
13	457818.99	2215454.2	данные отсутствуют	данные отсутствуют
14	457821.28	2215461.91	данные отсутствуют	данные отсутствуют
15	457830.18	2215459	данные отсутствуют	данные отсутствуют

Государственный регистратор		ФГИС ЕГРН
полное наименование должности	подпись	инициалы, фамилия

М.П.

Выписка из Единого государственного реестра недвижимости об объекте недвижимости  
**Описание местоположения земельного участка**

<b>Земельный участок</b>			
(вид объекта недвижимости)			
Лист № __ Раздела <b>3.2</b>	Всего листов раздела <b>3.2</b> : __	Всего разделов: __	Всего листов выписки: __
<b>24.12.2020.№ 99/2020/367721364</b>			
Кадастровый номер:		<b>47:07:0713001:198(единое землепользование)</b>	

Сведения о характерных точках границы земельного участка				
Система координат				
Зона №				
Номер точки	Координаты		Описание закрепления на местности	Средняя квадратическая погрешность определения координат характерных точек границ земельного участка, м
	X	Y		
1	2	3	4	5
16	457827.89	2215451.27	данные отсутствуют	данные отсутствуют
17	457805.85	2215480.2	данные отсутствуют	данные отсутствуют
18	457807.96	2215488.54	данные отсутствуют	данные отсутствуют
19	457817.43	2215485.8	данные отсутствуют	данные отсутствуют
20	457815.32	2215477.44	данные отсутствуют	данные отсутствуют
21	457686.94	2215072.52	данные отсутствуют	данные отсутствуют
22	457680.5	2215084.49	данные отсутствуют	данные отсутствуют
23	457690.93	2215091.07	данные отсутствуют	данные отсутствуют
24	457697.37	2215079.12	данные отсутствуют	данные отсутствуют
25	457661.77	2215072.08	данные отсутствуют	данные отсутствуют
26	457657.74	2215081	данные отсутствуют	данные отсутствуют
27	457665.45	2215085.79	данные отсутствуют	данные отсутствуют
28	457669.48	2215076.84	данные отсутствуют	данные отсутствуют
29	458051.55	2216215.64	данные отсутствуют	данные отсутствуют
30	458048.21	2216216.07	данные отсутствуют	данные отсутствуют

Государственный регистратор		ФГИС ЕГРН
полное наименование должности	подпись	инициалы, фамилия

М.П.

Выписка из Единого государственного реестра недвижимости об объекте недвижимости  
**Описание местоположения земельного участка**

<b>Земельный участок</b>			
(вид объекта недвижимости)			
Лист № __ Раздела <b>3.2</b>	Всего листов раздела <b>3.2</b> : __	Всего разделов: __	Всего листов выписки: __
<b>24.12.2020.№ 99/2020/367721364</b>			
Кадастровый номер:		<b>47:07:0713001:198(единое землепользование)</b>	

Сведения о характерных точках границы земельного участка				
Система координат				
Зона №				
Номер точки	Координаты		Описание закрепления на местности	Средняя квадратическая погрешность определения координат характерных точек границ земельного участка, м
	X	Y		
1	2	3	4	5
31	458029.22	2216222.12	данные отсутствуют	данные отсутствуют
32	458030.79	2216227.43	данные отсутствуют	данные отсутствуют
33	458028	2216228.15	данные отсутствуют	данные отсутствуют
34	458028.91	2216231.64	данные отсутствуют	данные отсутствуют
35	458031.67	2216230.93	данные отсутствуют	данные отсутствуют
36	458033.28	2216238.31	данные отсутствуют	данные отсутствуют
37	458043.47	2216236.45	данные отсутствуют	данные отсутствуют
38	458057.38	2216233.01	данные отсутствуют	данные отсутствуют
39	457645.15	2217340.15	данные отсутствуют	данные отсутствуют
40	457649.27	2217347.63	данные отсутствуют	данные отсутствуют
41	457654.98	2217344.6	данные отсутствуют	данные отсутствуют
42	457651.49	2217336.93	данные отсутствуют	данные отсутствуют
43	457694.58	2217339.44	данные отсутствуют	данные отсутствуют
44	457698.49	2217347.25	данные отсутствуют	данные отсутствуют
45	457707.58	2217342.75	данные отсутствуют	данные отсутствуют

Государственный регистратор		ФГИС ЕГРН
полное наименование должности	подпись	инициалы, фамилия

М.П.

Выписка из Единого государственного реестра недвижимости об объекте недвижимости  
**Описание местоположения земельного участка**

<b>Земельный участок</b>			
<small>(вид объекта недвижимости)</small>			
Лист № __ Раздела <b>3.2</b>	Всего листов раздела <b>3.2</b> : __	Всего разделов: __	Всего листов выписки: __
<b>24.12.2020.№ 99/2020/367721364</b>			
Кадастровый номер:		<b>47:07:0713001:198(единое землепользование)</b>	

Сведения о характерных точках границы земельного участка				
Система координат				
Зона №				
Номер точки	Координаты		Описание закрепления на местности	Средняя квадратическая погрешность определения координат характерных точек границ земельного участка, м
	X	Y		
1	2	3	4	5
46	457703.68	2217334.92	данные отсутствуют	данные отсутствуют
47	457714.83	2217291.52	данные отсутствуют	данные отсутствуют
48	457719.65	2217302.69	данные отсутствуют	данные отсутствуют
49	457731.6	2217297.33	данные отсутствуют	данные отсутствуют
50	457726.78	2217286.18	данные отсутствуют	данные отсутствуют
51	458301.39	2216706.44	данные отсутствуют	данные отсутствуют
52	458290.08	2216693.95	данные отсутствуют	данные отсутствуют
53	458283.53	2216690.81	данные отсутствуют	данные отсутствуют
54	458283.67	2216686.34	данные отсутствуют	данные отсутствуют
55	458265.94	2216666.1	данные отсутствуют	данные отсутствуют
56	458258.41	2216658.08	данные отсутствуют	данные отсутствуют
57	458228.57	2216625.01	данные отсутствуют	данные отсутствуют
58	458201.12	2216648.51	данные отсутствуют	данные отсутствуют
59	458157.1	2216687.64	данные отсутствуют	данные отсутствуют
60	458116.12	2216725.09	данные отсутствуют	данные отсутствуют

Государственный регистратор		ФГИС ЕГРН
полное наименование должности	подпись	инициалы, фамилия

М.П.



Выписка из Единого государственного реестра недвижимости об объекте недвижимости  
**Описание местоположения земельного участка**

<b>Земельный участок</b>			
(вид объекта недвижимости)			
Лист № ___ Раздела <b>3.2</b>	Всего листов раздела <b>3.2</b> : ___	Всего разделов: ___	Всего листов выписки: ___
<b>24.12.2020.№ 99/2020/367721364</b>			
Кадастровый номер:		<b>47:07:0713001:198(единое землепользование)</b>	

Сведения о характерных точках границы земельного участка				
Система координат				
Зона №				
Номер точки	Координаты		Описание закрепления на местности	Средняя квадратическая погрешность определения координат характерных точек границ земельного участка, м
	X	Y		
1	2	3	4	5
61	458176.67	2216797.38	данные отсутствуют	данные отсутствуют
62	458186.65	2216808.77	данные отсутствуют	данные отсутствуют
63	458214.06	2216838.71	данные отсутствуют	данные отсутствуют
64	458274.16	2216786.77	данные отсутствуют	данные отсутствуют
65	458328.28	2216738.83	данные отсутствуют	данные отсутствуют
66	457939.57	2216852.65	данные отсутствуют	данные отсутствуют
67	457937.85	2216864.89	данные отсутствуют	данные отсутствуют
68	457947.77	2216865.75	данные отсутствуют	данные отсутствуют
69	457948.96	2216853.84	данные отсутствуют	данные отсутствуют
70	458053.71	2216252.42	данные отсутствуют	данные отсутствуют
71	458055.35	2216260.17	данные отсутствуют	данные отсутствуют
72	458061.48	2216258.58	данные отсутствуют	данные отсутствуют
73	458059.91	2216250.5	данные отсутствуют	данные отсутствуют
74	458051.9	2216265.76	данные отсутствуют	данные отсутствуют
75	458053.02	2216267.42	данные отсутствуют	данные отсутствуют

Государственный регистратор		ФГИС ЕГРН
полное наименование должности	подпись	инициалы, фамилия

М.П.

Выписка из Единого государственного реестра недвижимости об объекте недвижимости  
**Описание местоположения земельного участка**

<b>Земельный участок</b>			
(вид объекта недвижимости)			
Лист № __ Раздела <b>3.2</b>	Всего листов раздела <b>3.2</b> : __	Всего разделов: __	Всего листов выписки: __
<b>24.12.2020.№ 99/2020/367721364</b>			
Кадастровый номер:		<b>47:07:0713001:198(единое землепользование)</b>	

Сведения о характерных точках границы земельного участка				
Система координат				
Зона №				
Номер точки	Координаты		Описание закрепления на местности	Средняя квадратическая погрешность определения координат характерных точек границ земельного участка, м
	X	Y		
1	2	3	4	5
76	458054.68	2216266.32	данные отсутствуют	данные отсутствуют
77	458053.53	2216264.67	данные отсутствуют	данные отсутствуют

Государственный регистратор		ФГИС ЕГРН
полное наименование должности	подпись	инициалы, фамилия

М.П.

Выписка из Единого государственного реестра недвижимости об объекте недвижимости  
Сведения о частях земельного участка

<b>Земельный участок</b>			
<small>(вид объекта недвижимости)</small>			
Лист № ___ Раздела <b>4</b>	Всего листов раздела <b>4</b> : ___	Всего разделов: ___	Всего листов выписки: ___
<b>24.12.2020 № 99/2020/367721364</b>			
Кадастровый номер:		<b>47:07:0713001:198(единое землепользование)</b>	

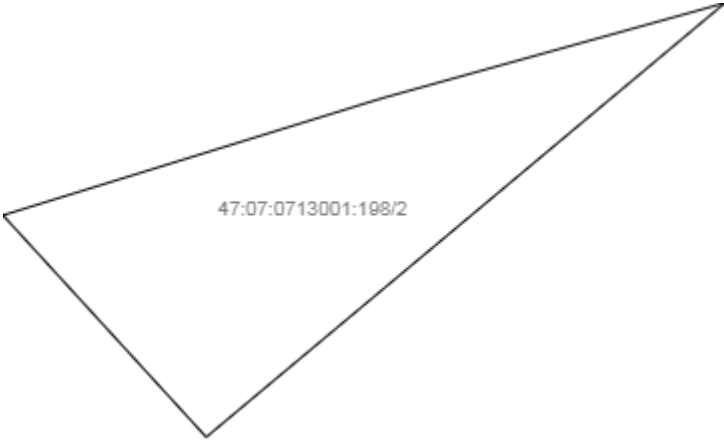
План (чертеж, схема) части земельного участка	Учетный номер части: <b>47:07:0713001:198/1</b>
	
Масштаб 1: данные отсутствуют	Условные обозначения:

Государственный регистратор		ФГИС ЕГРН
полное наименование должности	подпись	инициалы, фамилия

М.П.

Выписка из Единого государственного реестра недвижимости об объекте недвижимости  
**Сведения о частях земельного участка**

<b>Земельный участок</b>			
(вид объекта недвижимости)			
Лист № ____ Раздела <b>4</b>	Всего листов раздела <b>4</b> : ____	Всего разделов: ____	Всего листов выписки: ____
<b>24.12.2020.№ 99/2020/367721364</b>			
Кадастровый номер:		<b>47:07:0713001:198(единое землепользование)</b>	

План (чертеж, схема) части земельного участка	Учетный номер части: <b>47:07:0713001:198/2</b>
	
Масштаб 1: данные отсутствуют	Условные обозначения:

Государственный регистратор		ФГИС ЕГРН
полное наименование должности	подпись	инициалы, фамилия

М.П.

Выписка из Единого государственного реестра недвижимости об объекте недвижимости  
Сведения о частях земельного участка

<b>Земельный участок</b>			
<small>(вид объекта недвижимости)</small>			
Лист № __ Раздела <b>4</b>	Всего листов раздела <b>4</b> : __	Всего разделов: __	Всего листов выписки: __
<b>24.12.2020.№ 99/2020/367721364</b>			
Кадастровый номер:		<b>47:07:0713001:198(единое землепользование)</b>	


План (чертеж, схема) части земельного участка	Учетный номер части: <b>47:07:0713001:198/3</b>
	
Масштаб 1: данные отсутствуют	Условные обозначения:

Государственный регистратор		ФГИС ЕГРН
полное наименование должности	подпись	инициалы, фамилия

М.П.

Выписка из Единого государственного реестра недвижимости об объекте недвижимости  
**Сведения о частях земельного участка**

<b>Земельный участок</b>			
<small>(вид объекта недвижимости)</small>			
Лист № ___ Раздела <b>4</b>	Всего листов раздела <b>4</b> : ___	Всего разделов: ___	Всего листов выписки: ___
<b>24.12.2020.№ 99/2020/367721364</b>			
Кадастровый номер:		<b>47:07:0713001:198(единое землепользование)</b>	

План (чертеж, схема) части земельного участка	Учетный номер части: <b>47:07:0713001:198/4</b>
	
Масштаб 1: данные отсутствуют	Условные обозначения:

Государственный регистратор		ФГИС ЕГРН
полное наименование должности	подпись	инициалы, фамилия

М.П.

Выписка из Единого государственного реестра недвижимости об объекте недвижимости  
**Сведения о частях земельного участка**

<b>Земельный участок</b>			
(вид объекта недвижимости)			
Лист № ____ Раздела <b>4</b>	Всего листов раздела <b>4</b> : ____	Всего разделов: ____	Всего листов выписки: ____
<b>24.12.2020.№ 99/2020/367721364</b>			
Кадастровый номер:		<b>47:07:0713001:198(единое землепользование)</b>	


План (чертеж, схема) части земельного участка		Учетный номер части: <b>47:07:0713001:198/5</b>	
			
Масштаб 1: данные отсутствуют	Условные обозначения:		

Государственный регистратор		ФГИС ЕГРН
полное наименование должности	подпись	инициалы, фамилия

М.П.

Выписка из Единого государственного реестра недвижимости об объекте недвижимости  
**Сведения о частях земельного участка**

<b>Земельный участок</b>			
(вид объекта недвижимости)			
Лист № ____ Раздела <b>4</b>	Всего листов раздела <b>4</b> : ____	Всего разделов: ____	Всего листов выписки: ____
<b>24.12.2020.№ 99/2020/367721364</b>			
Кадастровый номер:		<b>47:07:0713001:198(единое землепользование)</b>	

План (чертеж, схема) части земельного участка		Учетный номер части: <b>47:07:0713001:198/6</b>	
			
Масштаб 1: данные отсутствуют	Условные обозначения:		

Государственный регистратор		ФГИС ЕГРН
полное наименование должности	подпись	инициалы, фамилия

М.П.



Выписка из Единого государственного реестра недвижимости об объекте недвижимости  
Сведения о частях земельного участка

<b>Земельный участок</b>			
<small>(вид объекта недвижимости)</small>			
Лист № ___ Раздела <b>4</b>	Всего листов раздела <b>4</b> : ___	Всего разделов: ___	Всего листов выписки: ___
<b>24.12.2020.№ 99/2020/367721364</b>			
Кадастровый номер:		<b>47:07:0713001:198(единое землепользование)</b>	

План (чертеж, схема) части земельного участка		Учетный номер части: <b>47:07:0713001:198/7</b>	
			
Масштаб 1: данные отсутствуют	Условные обозначения:		

Государственный регистратор		ФГИС ЕГРН
полное наименование должности	подпись	инициалы, фамилия

М.П.

Выписка из Единого государственного реестра недвижимости об объекте недвижимости  
Сведения о частях земельного участка

<b>Земельный участок</b>			
(вид объекта недвижимости)			
Лист № ___ Раздела <b>4.1</b>	Всего листов раздела <b>4.1</b> : ___	Всего разделов: ___	Всего листов выписки: ___
<b>24.12.2020 № 99/2020/367721364</b>			
Кадастровый номер:		<b>47:07:0713001:198(единое землепользование)</b>	

Учетный номер части	Площадь (м <sup>2</sup> )	Содержание ограничения в использовании или ограничения права на объект недвижимости или обременения объекта недвижимости
1	2	3
1	6	Ограничения прав на земельный участок, предусмотренные статьями 56, 56.1 Земельного кодекса Российской Федерации, 47.07.2.2, Карта (план) № 10/2011 от 23.09.2011
2	60	Ограничения прав на земельный участок, предусмотренные статьями 56, 56.1 Земельного кодекса Российской Федерации, 47.07.2.8, Карта (план) № 8/2011 от 23.09.2011
3	1519	Ограничения прав на земельный участок, предусмотренные статьями 56, 56.1 Земельного кодекса Российской Федерации, 47.07.2.125, Карта (план) объекта землеустройства № 162/2013 от 05.12.2013
4	1077	Ограничения прав на земельный участок, предусмотренные статьями 56, 56.1 Земельного кодекса Российской Федерации, 47.07.2.136, Карта (план) объекта землеустройства № 175/2013 от 19.12.2013
5	65	Ограничения прав на земельный участок, предусмотренные статьями 56, 56.1 Земельного кодекса Российской Федерации, 47.07.2.139, Карта (план) объекта землеустройства № 181/2013 от 25.12.2013
6	61	Ограничения прав на земельный участок, предусмотренные статьями 56, 56.1 Земельного кодекса Российской Федерации, 47.07.2.150, Карта (план) № 494/2014 от 13.05.2014
7	98	Ограничения прав на земельный участок, предусмотренные статьями 56, 56.1 Земельного кодекса Российской Федерации, 47.07.2.1206, Постановление № 578 от 09.06.1995
данные отсутствуют	весь	Аренда (в том числе, субаренда), ОАО "Газпром"

Государственный регистратор		ФГИС ЕГРН
полное наименование должности	подпись	инициалы, фамилия

М.П.

Выписка из Единого государственного реестра недвижимости об объекте недвижимости  
Сведения о частях земельного участка

<b>Земельный участок</b>				
<small>(вид объекта недвижимости)</small>				
Лист № __ Раздела <b>4.2</b>		Всего листов раздела <b>4.2</b> : __		Всего разделов: __
Всего листов выписки: __				
<b>24.12.2020 № 99/2020/367721364</b>				
Кадастровый номер:			<b>47:07:0713001:198(единое землепользование)</b>	
Сведения о характерных точках границы части (частей) земельного участка				
Учетный номер части: 1				
Система координат: МСК 47 зона 2				
Зона №				
Номер точки	Координаты, м		Описание закрепления на местности	Средняя квадратическая погрешность определения координат характерных точек границы части земельного участка, м
	X	Y		
1	2	3	4	5
60	458116.12	2216725.09	данные отсутствуют	данные отсутствуют
78	458117.79	2216723.56	данные отсутствуют	данные отсутствуют
78	458117.79	2216723.56	данные отсутствуют	данные отсутствуют
79	458119.34	2216728.92	данные отсутствуют	данные отсутствуют

Государственный регистратор		ФГИС ЕГРН
полное наименование должности	подпись	инициалы, фамилия

М.П.

Выписка из Единого государственного реестра недвижимости об объекте недвижимости  
Сведения о частях земельного участка

<b>Земельный участок</b>				
<small>(вид объекта недвижимости)</small>				
Лист № ___ Раздела <b>4.2</b>		Всего листов раздела <b>4.2</b> : ___		Всего разделов: ___
Всего листов выписки: ___				
<b>24.12.2020 № 99/2020/367721364</b>				
Кадастровый номер:			<b>47:07:0713001:198(единое землепользование)</b>	
Сведения о характерных точках границы части (частей) земельного участка				
Учетный номер части: 2				
Система координат: МСК 47 зона 2				
Зона №				
Номер точки	Координаты, м		Описание закрепления на местности	Средняя квадратическая погрешность определения координат характерных точек границы части земельного участка, м
	X	Y		
1	2	3	4	5
60	458116.12	2216725.09	данные отсутствуют	данные отсутствуют
80	458121.44	2216720.22	данные отсутствуют	данные отсутствуют
80	458121.44	2216720.22	данные отсутствуют	данные отсутствуют
81	458126.53	2216737.52	данные отсутствуют	данные отсутствуют
82	458124.24	2216729.28	данные отсутствуют	данные отсутствуют
Государственный регистратор			ФГИС ЕГРН	
полное наименование должности			подпись	
			инициалы, фамилия	

М.П.

Выписка из Единого государственного реестра недвижимости об объекте недвижимости  
Сведения о частях земельного участка

<b>Земельный участок</b>				
<small>(вид объекта недвижимости)</small>				
Лист № ___ Раздела <b>4.2</b>		Всего листов раздела <b>4.2</b> : ___		Всего разделов: ___
Всего листов выписки: ___				
<b>24.12.2020 № 99/2020/367721364</b>				
Кадастровый номер:			<b>47:07:0713001:198(единое землепользование)</b>	
Сведения о характерных точках границы части (частей) земельного участка				
Учетный номер части: 3				
Система координат: МСК-64				
Зона №				
Номер точки	Координаты, м		Описание закрепления на местности	Средняя квадратическая погрешность определения координат характерных точек границы части земельного участка, м
	X	Y		
1	2	3	4	5
83	115809.09	116083.08	данные отсутствуют	данные отсутствуют
83	115809.09	116083.08	данные отсутствуют	данные отсутствуют
84	115802.79	116086.39	данные отсутствуют	данные отсутствуют
85	115807.02	116093.81	данные отсутствуют	данные отсутствуют
86	115812.69	116090.7	данные отсутствуют	данные отсутствуют
87	115861.24	116080.32	данные отсутствуют	данные отсутствуют
87	115861.24	116080.32	данные отсутствуют	данные отсутствуют
88	115852.21	116084.97	данные отсутствуют	данные отсутствуют
89	115856.23	116092.73	данные отсутствуют	данные отсутствуют
90	115865.26	116088.09	данные отсутствуют	данные отсутствуют
91	115886.47	116037.54	данные отсутствуют	данные отсутствуют
91	115886.47	116037.54	данные отсутствуют	данные отсутствуют
92	115874.76	116043.44	данные отсутствуют	данные отсутствуют
93	115876.75	116047.86	данные отсутствуют	данные отсутствуют
94	115888.62	116042.33	данные отсутствуют	данные отсутствуют
95	116133.26	115607.39	данные отсутствуют	данные отсутствуют
Государственный регистратор			ФГИС ЕГРН	
полное наименование должности			подпись	
			инициалы, фамилия	

М.П.

## Выписка из Единого государственного реестра недвижимости об объекте недвижимости

## Сведения о частях земельного участка

<b>Земельный участок</b>			
(вид объекта недвижимости)			
Лист № ____ Раздела <b>4.2</b>	Всего листов раздела <b>4.2</b> : ____	Всего разделов: ____	Всего листов выписки: ____
<b>24.12.2020 № 99/2020/367721364</b>			
Кадастровый номер:		<b>47:07:0713001:198(единое землепользование)</b>	

Номер точки	Координаты, м		Описание закрепления на местности	Средняя квадратическая погрешность определения координат характерных точек границы части земельного участка, м
	X	Y		
1	2	3	4	5
95	116133.26	115607.39	данные отсутствуют	данные отсутствуют
96	116125.35	115607.04	данные отсутствуют	данные отсутствуют
97	116124.87	115616.25	данные отсутствуют	данные отсутствуют
98	116132.9	115616.82	данные отсутствуют	данные отсутствуют
99	116099.58	115595.76	данные отсутствуют	данные отсутствуют
99	116099.58	115595.76	данные отсутствуют	данные отсутствуют
100	116090.17	115594.71	данные отсутствуют	данные отсутствуют
101	116088.63	115606.98	данные отсутствуют	данные отсутствуют
102	116098.57	115607.69	данные отсутствуют	данные отсутствуют
103	116195.67	115005.15	данные отсутствуют	данные отсутствуют
103	116195.67	115005.15	данные отсутствуют	данные отсутствуют
104	116194.06	115006.27	данные отсутствуют	данные отсутствуют
105	116195.2	115007.92	данные отсутствуют	данные отсутствуют
106	116196.84	115006.79	данные отсутствуют	данные отсутствуют
107	116201.85	114990.9	данные отсутствуют	данные отсутствуют
107	116201.85	114990.9	данные отсутствуют	данные отсутствуют
108	116195.67	114992.9	данные отсутствуют	данные отсутствуют
Государственный регистратор				ФГИС ЕГРН
полное наименование должности			подпись	инициалы, фамилия

М.П.

## Выписка из Единого государственного реестра недвижимости об объекте недвижимости

## Сведения о частях земельного участка

<b>Земельный участок</b>			
(вид объекта недвижимости)			
Лист № ____ Раздела <b>4.2</b>	Всего листов раздела <b>4.2</b> : ____	Всего разделов: ____	Всего листов выписки: ____
<b>24.12.2020.№ 99/2020/367721364</b>			
Кадастровый номер:		<b>47:07:0713001:198(единое землепользование)</b>	

Номер точки	Координаты, м		Описание закрепления на местности	Средняя квадратическая погрешность определения координат характерных точек границы части земельного участка, м
	X	Y		
1	2	3	4	5
109	116197.43	115000.63	данные отсутствуют	данные отсутствуют
110	116203.53	114998.95	данные отсутствуют	данные отсутствуют
111	116192.98	114956.16	данные отсутствуют	данные отсутствуют
111	116192.98	114956.16	данные отсутствуют	данные отсутствуют
112	116189.65	114956.64	данные отсутствуют	данные отсутствуют
113	116170.75	114962.96	данные отсутствуют	данные отсутствуют
114	116172.4	114968.25	данные отсутствуют	данные отсутствуют
115	116169.62	114969.01	данные отсутствуют	данные отсутствуют
116	116170.58	114972.49	данные отсутствуют	данные отсутствуют
117	116173.32	114971.73	данные отсутствуют	данные отсутствуют
118	116175.04	114979.09	данные отсутствуют	данные отсутствуют
119	116185.21	114977.09	данные отсутствуют	данные отсутствуют
120	116199.06	114973.45	данные отсутствуют	данные отсутствуют
121	115988.68	114248.13	данные отсутствуют	данные отсутствуют
121	115988.68	114248.13	данные отсутствуют	данные отсутствуют
122	115984.65	114235.97	данные отсутствуют	данные отсутствуют
123	115975.81	114237.86	данные отсутствуют	данные отсутствуют
Государственный регистратор				ФГИС ЕГРН
полное наименование должности			подпись	инициалы, фамилия

М.П.

Выписка из Единого государственного реестра недвижимости об объекте недвижимости  
Сведения о частях земельного участка

<b>Земельный участок</b>			
<small>(вид объекта недвижимости)</small>			
Лист № ____ Раздела <b>4.2</b>	Всего листов раздела <b>4.2</b> : ____	Всего разделов: ____	Всего листов выписки: ____
<b>24.12.2020.№ 99/2020/367721364</b>			
Кадастровый номер:		<b>47:07:0713001:198(единое землепользование)</b>	

Номер точки	Координаты, м		Описание закрепления на местности	Средняя квадратическая погрешность определения координат характерных точек границы части земельного участка, м
	X	Y		
1	2	3	4	5
124	115979.27	114250.14	данные отсутствуют	данные отсутствуют
125	115946.16	114221.44	данные отсутствуют	данные отсутствуют
125	115946.16	114221.44	данные отсутствуют	данные отсутствуют
126	115936.73	114224.33	данные отсутствуют	данные отсутствуют
127	115938.96	114232.65	данные отсутствуют	данные отсутствуют
128	115948.39	114229.77	данные отсутствуют	данные отсутствуют
129	115965.14	114205.99	данные отсутствуют	данные отсутствуют
129	115965.14	114205.99	данные отсутствуют	данные отсутствуют
130	115956.74	114208.51	данные отсутствуют	данные отсутствуют
131	115959.84	114217.88	данные отсутствуют	данные отсутствуют
132	115968.24	114215.32	данные отсутствуют	данные отсутствуют
133	115958.35	114195.1	данные отсутствуют	данные отсутствуют
133	115958.35	114195.1	данные отсутствуют	данные отсутствуют
134	115949.51	114198.15	данные отсутствуют	данные отсутствуют
135	115951.91	114205.83	данные отсутствуют	данные отсутствуют
136	115960.76	114202.79	данные отсутствуют	данные отсутствуют
137	115822.5	113824.86	данные отсутствуют	данные отсутствуют
Государственный регистратор				ФГИС ЕГРН
полное наименование должности			подпись	инициалы, фамилия

М.П.



Выписка из Единого государственного реестра недвижимости об объекте недвижимости  
**Сведения о частях земельного участка**

<b>Земельный участок</b>			
<small>(вид объекта недвижимости)</small>			
Лист № ___ Раздела <b>4.2</b>	Всего листов раздела <b>4.2</b> : ___	Всего разделов: ___	Всего листов выписки: ___
<b>24.12.2020 № 99/2020/367721364</b>			
Кадастровый номер:		<b>47:07:0713001:198(единое землепользование)</b>	

Номер точки	Координаты, м		Описание закрепления на местности	Средняя квадратическая погрешность определения координат характерных точек границы части земельного участка, м
	X	Y		
1	2	3	4	5
137	115822.5	113824.86	данные отсутствуют	данные отсутствуют
138	115811.98	113818.42	данные отсутствуют	данные отсутствуют
139	115805.71	113830.47	данные отсутствуют	данные отсутствуют
140	115816.23	113836.91	данные отсутствуют	данные отсутствуют
141	115794.58	113822.98	данные отсутствуют	данные отсутствуют
141	115794.58	113822.98	данные отсутствуют	данные отсутствуют
142	115786.8	113818.34	данные отсутствуют	данные отсутствуют
143	115782.9	113827.31	данные отсутствуют	данные отсутствуют
144	115790.68	113831.99	данные отсутствуют	данные отсутствуют

Государственный регистратор		ФГИС ЕГРН
полное наименование должности	подпись	инициалы, фамилия

М.П.

Выписка из Единого государственного реестра недвижимости об объекте недвижимости  
Сведения о частях земельного участка

<b>Земельный участок</b>				
(вид объекта недвижимости)				
Лист № ___ Раздела <b>4.2</b>		Всего листов раздела <b>4.2</b> : ___		Всего разделов: ___
Всего листов выписки: ___				
<b>24.12.2020 № 99/2020/367721364</b>				
Кадастровый номер:			<b>47:07:0713001:198(единое землепользование)</b>	
Сведения о характерных точках границы части (частей) земельного участка				
Учетный номер части: 4				
Система координат: МСК-64				
Зона №				
Номер точки	Координаты, м		Описание закрепления на местности	Средняя квадратическая погрешность определения координат характерных точек границы части земельного участка, м
	X	Y		
1	2	3	4	5
83	115809.09	116083.08	данные отсутствуют	данные отсутствуют
83	115809.09	116083.08	данные отсутствуют	данные отсутствуют
84	115802.79	116086.39	данные отсутствуют	данные отсутствуют
85	115807.02	116093.81	данные отсутствуют	данные отсутствуют
86	115812.69	116090.7	данные отсутствуют	данные отсутствуют
93	115876.75	116047.86	данные отсутствуют	данные отсутствуют
94	115888.62	116042.33	данные отсутствуют	данные отсутствуют
95	116133.26	115607.39	данные отсутствуют	данные отсутствуют
95	116133.26	115607.39	данные отсутствуют	данные отсутствуют
96	116125.35	115607.04	данные отсутствуют	данные отсутствуют
97	116124.87	115616.25	данные отсутствуют	данные отсутствуют
98	116132.9	115616.82	данные отсутствуют	данные отсутствуют
99	116099.58	115595.76	данные отсутствуют	данные отсутствуют
99	116099.58	115595.76	данные отсутствуют	данные отсутствуют
100	116090.17	115594.71	данные отсутствуют	данные отсутствуют
102	116098.57	115607.69	данные отсутствуют	данные отсутствуют
Государственный регистратор			ФГИС ЕГРН	
полное наименование должности			подпись	
			инициалы, фамилия	

М.П.

Выписка из Единого государственного реестра недвижимости об объекте недвижимости  
**Сведения о частях земельного участка**

<b>Земельный участок</b>			
<small>(вид объекта недвижимости)</small>			
Лист № ____ Раздела <b>4.2</b>	Всего листов раздела <b>4.2</b> : ____	Всего разделов: ____	Всего листов выписки: ____
<b>24.12.2020 № 99/2020/367721364</b>			
Кадастровый номер:		<b>47:07:0713001:198(единое землепользование)</b>	

Номер точки	Координаты, м		Описание закрепления на местности	Средняя квадратическая погрешность определения координат характерных точек границы части земельного участка, м
	X	Y		
1	2	3	4	5
103	116195.67	115005.15	данные отсутствуют	данные отсутствуют
103	116195.67	115005.15	данные отсутствуют	данные отсутствуют
104	116194.06	115006.27	данные отсутствуют	данные отсутствуют
105	116195.2	115007.92	данные отсутствуют	данные отсутствуют
106	116196.84	115006.79	данные отсутствуют	данные отсутствуют
107	116201.85	114990.9	данные отсутствуют	данные отсутствуют
107	116201.85	114990.9	данные отсутствуют	данные отсутствуют
108	116195.67	114992.9	данные отсутствуют	данные отсутствуют
109	116197.43	115000.63	данные отсутствуют	данные отсутствуют
110	116203.53	114998.95	данные отсутствуют	данные отсутствуют
111	116192.98	114956.16	данные отсутствуют	данные отсутствуют
111	116192.98	114956.16	данные отсутствуют	данные отсутствуют
112	116189.65	114956.64	данные отсутствуют	данные отсутствуют
119	116185.21	114977.09	данные отсутствуют	данные отсутствуют
120	116199.06	114973.45	данные отсутствуют	данные отсутствуют
123	115975.81	114237.86	данные отсутствуют	данные отсутствуют
124	115979.27	114250.14	данные отсутствуют	данные отсутствуют
Государственный регистратор				ФГИС ЕГРН
полное наименование должности			подпись	инициалы, фамилия

М.П.

Выписка из Единого государственного реестра недвижимости об объекте недвижимости  
Сведения о частях земельного участка

<b>Земельный участок</b>			
<small>(вид объекта недвижимости)</small>			
Лист № ____ Раздела <b>4.2</b>	Всего листов раздела <b>4.2</b> : ____	Всего разделов: ____	Всего листов выписки: ____
<b>24.12.2020 № 99/2020/367721364</b>			
Кадастровый номер:		<b>47:07:0713001:198(единое землепользование)</b>	

Номер точки	Координаты, м		Описание закрепления на местности	Средняя квадратическая погрешность определения координат характерных точек границы части земельного участка, м
	X	Y		
1	2	3	4	5
129	115965.14	114205.99	данные отсутствуют	данные отсутствуют
129	115965.14	114205.99	данные отсутствуют	данные отсутствуют
130	115956.74	114208.51	данные отсутствуют	данные отсутствуют
131	115959.84	114217.88	данные отсутствуют	данные отсутствуют
132	115968.24	114215.32	данные отсутствуют	данные отсутствуют
133	115958.35	114195.1	данные отсутствуют	данные отсутствуют
133	115958.35	114195.1	данные отсутствуют	данные отсутствуют
134	115949.51	114198.15	данные отсутствуют	данные отсутствуют
135	115951.91	114205.83	данные отсутствуют	данные отсутствуют
136	115960.76	114202.79	данные отсутствуют	данные отсутствуют
145	115883.64	116031.25	данные отсутствуют	данные отсутствуют
145	115883.64	116031.25	данные отсутствуют	данные отсутствуют
146	115871.77	116036.77	данные отсутствуют	данные отсутствуют
147	116088.86	115605.13	данные отсутствуют	данные отсутствуют
148	116088.65	115606.98	данные отсутствуют	данные отсутствуют
149	116177.84	114960.59	данные отсутствуют	данные отсутствуют
150	116182.96	114977.53	данные отсутствуют	данные отсутствуют
Государственный регистратор				ФГИС ЕГРН
полное наименование должности			подпись	инициалы, фамилия

М.П.

Выписка из Единого государственного реестра недвижимости об объекте недвижимости  
**Сведения о частях земельного участка**

<b>Земельный участок</b>			
<small>(вид объекта недвижимости)</small>			
Лист № ____ Раздела <b>4.2</b>	Всего листов раздела <b>4.2</b> : ____	Всего разделов: ____	Всего листов выписки: ____
<b>24.12.2020 № 99/2020/367721364</b>			
Кадастровый номер:		<b>47:07:0713001:198(единое землепользование)</b>	

Номер точки	Координаты, м		Описание закрепления на местности	Средняя квадратическая погрешность определения координат характерных точек границы части земельного участка, м
	X	Y		
1	2	3	4	5
151	115987.64	114235.33	данные отсутствуют	данные отсутствуют
151	115987.64	114235.33	данные отсутствуют	данные отсутствуют
152	115991.09	114247.62	данные отсутствуют	данные отсутствуют

Государственный регистратор		ФГИС ЕГРН
полное наименование должности	подпись	инициалы, фамилия

М.П.

Выписка из Единого государственного реестра недвижимости об объекте недвижимости  
Сведения о частях земельного участка

<b>Земельный участок</b>				
(вид объекта недвижимости)				
Лист № ___ Раздела <b>4.2</b>		Всего листов раздела <b>4.2</b> : ___		Всего разделов: ___
Всего листов выписки: ___				
<b>24.12.2020 № 99/2020/367721364</b>				
Кадастровый номер:			<b>47:07:0713001:198(единое землепользование)</b>	
Сведения о характерных точках границы части (частей) земельного участка				
Учетный номер части: 5				
Система координат: МСК 47 зона 2				
Зона №				
Номер точки	Координаты, м		Описание закрепления на местности	Средняя квадратическая погрешность определения координат характерных точек границы части земельного участка, м
	X	Y		
1	2	3	4	5
21	457686.94	2215072.52	данные отсутствуют	данные отсутствуют
24	457697.37	2215079.12	данные отсутствуют	данные отсутствуют
24	457697.37	2215079.12	данные отсутствуют	данные отсутствуют
153	457684.15	2215077.71	данные отсутствуют	данные отсутствуют
154	457695.18	2215083.18	данные отсутствуют	данные отсутствуют
Государственный регистратор			ФГИС ЕГРН	
полное наименование должности			подпись	
			инициалы, фамилия	

М.П.

Выписка из Единого государственного реестра недвижимости об объекте недвижимости  
Сведения о частях земельного участка

<b>Земельный участок</b>				
<small>(вид объекта недвижимости)</small>				
Лист № ___ Раздела <b>4.2</b>		Всего листов раздела <b>4.2</b> : ___		Всего разделов: ___
Всего листов выписки: ___				
<b>24.12.2020 № 99/2020/367721364</b>				
Кадастровый номер:			<b>47:07:0713001:198(единое землепользование)</b>	
Сведения о характерных точках границы части (частей) земельного участка				
Учетный номер части: 6				
Система координат: МСК 47 зона 2				
Зона №				
Номер точки	Координаты, м		Описание закрепления на местности	Средняя квадратическая погрешность определения координат характерных точек границы части земельного участка, м
	X	Y		
1	2	3	4	5
1	457982.47	2216865.95	данные отсутствуют	данные отсутствуют
2	457981.97	2216875.38	данные отсутствуют	данные отсутствуют
155	457975.81	2216865.57	данные отсутствуют	данные отсутствуют
155	457975.81	2216865.57	данные отсутствуют	данные отсутствуют
156	457975.65	2216872.45	данные отсутствуют	0.5
157	457975.96	2216874.85	данные отсутствуют	данные отсутствуют

Государственный регистратор		ФГИС ЕГРН
полное наименование должности	подпись	инициалы, фамилия

М.П.

Выписка из Единого государственного реестра недвижимости об объекте недвижимости  
Сведения о частях земельного участка

<b>Земельный участок</b>				
<small>(вид объекта недвижимости)</small>				
Лист № ___ Раздела <b>4.2</b>		Всего листов раздела <b>4.2</b> : ___		Всего разделов: ___
Всего листов выписки: ___				
<b>24.12.2020 № 99/2020/367721364</b>				
Кадастровый номер:			<b>47:07:0713001:198(единое землепользование)</b>	
Сведения о характерных точках границы части (частей) земельного участка				
Учетный номер части: 7				
Система координат: МСК 47 зона 2				
Зона №				
Номер точки	Координаты, м		Описание закрепления на местности	Средняя квадратическая погрешность определения координат характерных точек границы части земельного участка, м
	X	Y		
1	2	3	4	5
158	458132.4	2216710.22	данные отсутствуют	данные отсутствуют
158	458132.4	2216710.22	данные отсутствуют	данные отсутствуют
159	458126.08	2216715.99	данные отсутствуют	данные отсутствуют
160	458125.05	2216718.85	данные отсутствуют	0.1
161	458124.33	2216734.89	данные отсутствуют	данные отсутствуют
162	458128.14	2216739.44	данные отсутствуют	данные отсутствуют
163	458128.2	2216737.93	данные отсутствуют	0.1
164	458129.01	2216719.63	данные отсутствуют	0.1
Государственный регистратор			ФГИС ЕГРН	
полное наименование должности			подпись	
			инициалы, фамилия	

М.П.



Выписка из Единого государственного реестра недвижимости об объекте недвижимости  
**Сведения о характеристиках объекта недвижимости**

На основании запроса от 17.08.2022 г., поступившего на рассмотрение 17.08.2022 г., сообщаем, что согласно записям Единого государственного реестра недвижимости:

<b>Земельный участок</b>			
(вид объекта недвижимости)			
Лист № ___ Раздела <b>1</b>	Всего листов раздела <b>1</b> : ___	Всего разделов: ___	Всего листов выписки: ___
<b>17.08.2022 № 99/2022/488060520</b>			
Кадастровый номер:		<b>47:07:0713001:84</b>	

Номер кадастрового квартала:	47:07:0713001
Дата присвоения кадастрового номера:	28.05.1998
Ранее присвоенный государственный учетный номер:	Кадастровый номер: 47:07:07-13-001:0084
Адрес:	Ленинградская область, Всеволожский район, ЗАО "Бугры"
Площадь:	38211 кв. м
Кадастровая стоимость, руб.:	230412.33
Кадастровые номера расположенных в пределах земельного участка объектов недвижимости:	данные отсутствуют
Кадастровые номера объектов недвижимости, из которых образован объект недвижимости:	данные отсутствуют
Кадастровые номера образованных объектов недвижимости:	данные отсутствуют
Сведения о включении объекта недвижимости в состав предприятия как имущественного комплекса:	

Государственный регистратор		ФГИС ЕГРН
полное наименование должности	подпись	инициалы, фамилия

М.П.

Выписка из Единого государственного реестра недвижимости об объекте недвижимости  
Сведения о характеристиках объекта недвижимости

<b>Земельный участок</b>			
(вид объекта недвижимости)			
Лист № ____ Раздела <b>1</b>	Всего листов раздела <b>1</b> : ____	Всего разделов: ____	Всего листов выписки: ____
<b>17.08.2022.№ 99/2022/488060520</b>			
Кадастровый номер:		<b>47:07:0713001:84</b>	

Категория земель:	Земли сельскохозяйственного назначения
Виды разрешенного использования:	Для сельскохозяйственного производства
Сведения о кадастровом инженерере:	данные отсутствуют
Сведения о лесах, водных объектах и об иных природных объектах, расположенных в пределах земельного участка:	данные отсутствуют
Сведения о том, что земельный участок полностью или частично расположен в границах зоны с особыми условиями использования территории или территории объекта культурного наследия	данные отсутствуют
Сведения о том, что земельный участок расположен в границах особой экономической зоны, территории опережающего социально-экономического развития, зоны территориального развития в Российской Федерации, игровой зоны:	данные отсутствуют
Сведения о том, что земельный участок расположен в границах особо охраняемой природной территории, охотничьих угодий, лесничеств, лесопарков:	данные отсутствуют
Сведения о результатах проведения государственного земельного надзора:	данные отсутствуют
Сведения о расположении земельного участка в границах территории, в отношении которой утвержден проект межевания территории:	данные отсутствуют

Государственный регистратор		ФГИС ЕГРН
полное наименование должности	подпись	инициалы, фамилия

М.П.

Выписка из Единого государственного реестра недвижимости об объекте недвижимости  
Сведения о характеристиках объекта недвижимости

<b>Земельный участок</b>			
<small>(вид объекта недвижимости)</small>			
Лист № ___ Раздела <b>1</b>	Всего листов раздела <b>1</b> : ___	Всего разделов: ___	Всего листов выписки: ___
<b>17.08.2022.№ 99/2022/488060520</b>			
Кадастровый номер:		<b>47:07:0713001:84</b>	

Условный номер земельного участка:	данные отсутствуют
Сведения о принятии акта и (или) заключении договора, предусматривающих предоставление в соответствии с земельным законодательством исполнительным органом государственной власти или органом местного самоуправления находящегося в государственной или муниципальной собственности земельного участка для строительства наемного дома социального использования или наемного дома коммерческого использования:	данные отсутствуют
Сведения о том, что земельный участок или земельные участки образованы на основании решения об изъятии земельного участка и (или) расположенного на нем объекта недвижимости для государственных или муниципальных нужд:	данные отсутствуют
Сведения о том, что земельный участок образован из земель или земельного участка, государственная собственность на которые не разграничена:	данные отсутствуют
Сведения о наличии земельного спора о местоположении границ земельных участков:	данные отсутствуют
Статус записи об объекте недвижимости:	Сведения об объекте недвижимости имеют статус "актуальные, ранее учтенные"
Особые отметки:	Сведения о видах разрешенного использования имеют статус «Актуальные незасвидетельствованные». Право (ограничение права, обременение объекта недвижимости) зарегистрировано на данный объект недвижимости с видами разрешенного использования отсутствует. Сведения необходимые для заполнения раздела 3.1 отсутствуют.
Получатель выписки:	Зейслер Марина Анатольевна

Государственный регистратор		ФГИС ЕГРН
полное наименование должности	подпись	инициалы, фамилия

М.П.

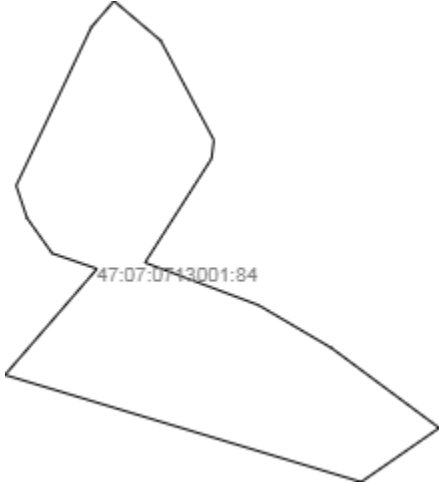
Выписка из Единого государственного реестра недвижимости об объекте недвижимости  
Сведения о зарегистрированных правах

<b>Земельный участок</b>		
(вид объекта недвижимости)		
Лист № ___ Раздела <b>2</b>	Всего листов раздела <b>2</b> : ___	Всего разделов: ___ Всего листов выписки: ___
<b>17.08.2022.№ 99/2022/488060520</b>		
Кадастровый номер:		<b>47:07:0713001:84</b>
1.	Правообладатель (правообладатели):	1.1. Общество с ограниченной ответственностью "Племенной завод "Бугры", ИНН: 4703146113
2.	Вид, номер и дата государственной регистрации права:	2.1. Собственность, № 47-47/012-47/013/017/2016-48/3 от 26.10.2016
3.	Ограничение прав и обременение объекта недвижимости:	не зарегистрировано
4.	Договоры участия в долевом строительстве:	данные отсутствуют
5.	Заявленные в судебном порядке права требования:	данные отсутствуют
6.	Сведения о возражении в отношении зарегистрированного права:	данные отсутствуют
7.	Сведения о наличии решения об изъятии объекта недвижимости для государственных и муниципальных нужд:	данные отсутствуют
8.	Сведения о невозможности государственной регистрации без личного участия правообладателя или его законного представителя:	
9.	Правопритязания и сведения о наличии поступивших, но не рассмотренных заявлений о проведении государственной регистрации права (перехода, прекращения права), ограничения права или обременения объекта недвижимости, сделки в отношении объекта недвижимости:	данные отсутствуют
10.	Сведения об осуществлении государственной регистрации сделки, права, ограничения права без необходимого в силу закона согласия третьего лица, органа:	данные отсутствуют
11.	Сведения о невозможности государственной регистрации перехода, прекращения, ограничения права на земельный участок из земель сельскохозяйственного назначения:	
Государственный регистратор		ФГИС ЕГРН
полное наименование должности		инициалы, фамилия
		подпись

М.П.

Выписка из Единого государственного реестра недвижимости об объекте недвижимости  
**Описание местоположения земельного участка**

<b>Земельный участок</b>			
(вид объекта недвижимости)			
Лист № __ Раздела <b>3</b>	Всего листов раздела <b>3</b> : __	Всего разделов: __	Всего листов выписки: __
<b>17.08.2022.№ 99/2022/488060520</b>			
Кадастровый номер:		<b>47:07:0713001:84</b>	

План (чертеж, схема) земельного участка			
			
Масштаб 1: данные отсутствуют	Условные обозначения:		

Государственный регистратор		ФГИС ЕГРН
полное наименование должности	подпись	инициалы, фамилия

М.П.

Выписка из Единого государственного реестра недвижимости об объекте недвижимости  
**Описание местоположения земельного участка**

<b>Земельный участок</b>			
(вид объекта недвижимости)			
Лист № ____ Раздела <b>3</b>	Всего листов раздела <b>3</b> : ____	Всего разделов: ____	Всего листов выписки: ____
<b>17.08.2022 № 99/2022/488060520</b>			
Кадастровый номер:		<b>47:07:0713001:84</b>	

План (чертеж, схема) земельного участка			
Масштаб 1: данные отсутствуют	Условные обозначения:		

Государственный регистратор		ФГИС ЕГРН
полное наименование должности	подпись	инициалы, фамилия

М.П.

Выписка из Единого государственного реестра недвижимости об объекте недвижимости  
**Описание местоположения земельного участка**

<b>Земельный участок</b>			
<small>(вид объекта недвижимости)</small>			
Лист № __ Раздела <b>3.2</b>	Всего листов раздела <b>3.2</b> : __	Всего разделов: __	Всего листов выписки: __
<b>17.08.2022.№ 99/2022/488060520</b>			
Кадастровый номер:		<b>47:07:0713001:84</b>	

Сведения о характерных точках границы земельного участка				
Система координат				
Зона №				
Номер точки	Координаты		Описание закрепления на местности	Средняя квадратическая погрешность определения координат характерных точек границ земельного участка, м
	X	Y		
1	2	3	4	5
1	457626.44	2215117.97	данные отсутствуют	данные отсутствуют
2	457558.04	2215154.61	данные отсутствуют	данные отсутствуют
3	457545.35	2215153.05	данные отсутствуют	данные отсутствуют
4	457473.81	2215107.17	данные отсутствуют	данные отсутствуют
5	457444.62	2215185.32	данные отсутствуют	данные отсутствуют
6	457415.2	2215235.52	данные отсутствуют	данные отсутствуют
7	457360.18	2215309.79	данные отсутствуют	данные отсутствуют
8	457323.06	2215256.06	данные отсутствуют	данные отсутствуют
9	457396.63	2215010.76	данные отсутствуют	данные отсутствуют
10	457469.59	2215074.18	данные отсутствуют	данные отсутствуют
11	457480.18	2215043.26	данные отсутствуют	данные отсутствуют
12	457504.45	2215025.93	данные отсутствуют	данные отсутствуют
13	457526.77	2215018.47	данные отсутствуют	данные отсутствуют
14	457635.58	2215070.22	данные отсутствуют	данные отсутствуют
15	457653.62	2215085.86	данные отсутствуют	данные отсутствуют

Государственный регистратор		ФГИС ЕГРН
полное наименование должности	подпись	инициалы, фамилия

М.П.

Выписка из Единого государственного реестра недвижимости об объекте недвижимости  
Сведения о частях земельного участка

<b>Земельный участок</b>			
<small>(вид объекта недвижимости)</small>			
Лист № ___ Раздела <b>4</b>	Всего листов раздела <b>4</b> : ___	Всего разделов: ___	Всего листов выписки: ___
<b>17.08.2022 № 99/2022/488060520</b>			
Кадастровый номер:		<b>47:07:0713001:84</b>	

План (чертеж, схема) части земельного участка	Учетный номер части: <b>47:07:0713001:84/2</b>
	
Масштаб 1: данные отсутствуют	Условные обозначения:


Государственный регистратор		ФГИС ЕГРН
полное наименование должности	подпись	инициалы, фамилия

М.П.



Выписка из Единого государственного реестра недвижимости об объекте недвижимости  
**Сведения о частях земельного участка**

<b>Земельный участок</b>			
(вид объекта недвижимости)			
Лист № __ Раздела <b>4</b>	Всего листов раздела <b>4</b> : __	Всего разделов: __	Всего листов выписки: __
<b>17.08.2022.№ 99/2022/488060520</b>			
Кадастровый номер:		<b>47:07:0713001:84</b>	


План (чертеж, схема) части земельного участка		Учетный номер части: <b>47:07:0713001:84/3</b>	
			
Масштаб 1: данные отсутствуют	Условные обозначения:		

Государственный регистратор		ФГИС ЕГРН
полное наименование должности	подпись	инициалы, фамилия

М.П.

Выписка из Единого государственного реестра недвижимости об объекте недвижимости  
**Сведения о частях земельного участка**

<b>Земельный участок</b>			
(вид объекта недвижимости)			
Лист № ____ Раздела <b>4</b>	Всего листов раздела <b>4</b> : ____	Всего разделов: ____	Всего листов выписки: ____
<b>17.08.2022.№ 99/2022/488060520</b>			
Кадастровый номер:		<b>47:07:0713001:84</b>	

План (чертеж, схема) части земельного участка		Учетный номер части: <b>47:07:0713001:84/4</b>	
			
Масштаб 1: данные отсутствуют	Условные обозначения:		

Государственный регистратор		ФГИС ЕГРН
полное наименование должности	подпись	инициалы, фамилия

М.П.

Выписка из Единого государственного реестра недвижимости об объекте недвижимости  
Сведения о частях земельного участка

<b>Земельный участок</b>			
(вид объекта недвижимости)			
Лист № __ Раздела <b>4.1</b>	Всего листов раздела <b>4.1</b> : __	Всего разделов: __	Всего листов выписки: __
<b>17.08.2022.№ 99/2022/488060520</b>			
Кадастровый номер:		<b>47:07:0713001:84</b>	

Учетный номер части	Площадь (м <sup>2</sup> )	Содержание ограничения в использовании или ограничения права на объект недвижимости или обременения объекта недвижимости
1	2	3
1	0	Иные ограничения (обременения) прав, Временные. Дата истечения срока действия временного характера - 28.12.2012
2	6942	Ограничения прав на земельный участок, предусмотренные статьями 56, 56.1 Земельного кодекса Российской Федерации, Карта (план) объекта землеустройства № 162/2013 от 05.12.2013, срок действия: 02.09.2015
3	9952	Ограничения прав на земельный участок, предусмотренные статьями 56, 56.1 Земельного кодекса Российской Федерации, Карта (план) объекта землеустройства № 175/2013 от 19.12.2013, срок действия: 04.09.2015
4	12448	Ограничения прав на земельный участок, предусмотренные статьями 56, 56.1 Земельного кодекса Российской Федерации, Доверенность № 78/130-н/78-2019-7-1285 от 24.09.2020, срок действия: 12.01.2021

Государственный регистратор		ФГИС ЕГРН
полное наименование должности	подпись	инициалы, фамилия

М.П.

Выписка из Единого государственного реестра недвижимости об объекте недвижимости  
Сведения о частях земельного участка

<b>Земельный участок</b>				
<small>(вид объекта недвижимости)</small>				
Лист № ___ Раздела <b>4.2</b>		Всего листов раздела <b>4.2</b> : ___		Всего разделов: ___
Всего листов выписки: ___				
<b>17.08.2022.№ 99/2022/488060520</b>				
Кадастровый номер:			<b>47:07:0713001:84</b>	
Сведения о характерных точках границы части (частей) земельного участка				
Учетный номер части: 1				
Система координат:				
Зона №				
Номер точки	Координаты, м		Описание закрепления на местности	Средняя квадратическая погрешность определения координат характерных точек границы части земельного участка, м
	X	Y		
1	2	3	4	5
Государственный регистратор			ФГИС ЕГРН	
полное наименование должности			подпись	инициалы, фамилия

М.П.

Выписка из Единого государственного реестра недвижимости об объекте недвижимости  
Сведения о частях земельного участка

<b>Земельный участок</b>				
<small>(вид объекта недвижимости)</small>				
Лист № __ Раздела <b>4.2</b>		Всего листов раздела <b>4.2</b> : __		Всего разделов: __
Всего листов выписки: __				
<b>17.08.2022.№ 99/2022/488060520</b>				
Кадастровый номер:			<b>47:07:0713001:84</b>	
Сведения о характерных точках границы части (частей) земельного участка				
Учетный номер части: 2				
Система координат: Местная 167				
Зона №				
Номер точки	Координаты, м		Описание закрепления на местности	Средняя квадратическая погрешность определения координат характерных точек границы части земельного участка, м
	X	Y		
1	2	3	4	5
1	457626.44	2215117.97	данные отсутствуют	данные отсутствуют
12	457504.45	2215025.93	данные отсутствуют	данные отсутствуют
13	457526.77	2215018.47	данные отсутствуют	данные отсутствуют
13	457526.77	2215018.47	данные отсутствуют	данные отсутствуют
14	457635.58	2215070.22	данные отсутствуют	данные отсутствуют
15	457653.62	2215085.86	данные отсутствуют	данные отсутствуют
16	457620.39	2215121.21	данные отсутствуют	данные отсутствуют
17	457597.5	2215107.25	данные отсутствуют	данные отсутствуют
18	457505.48	2215051.16	данные отсутствуют	данные отсутствуют
19	457486.36	2215038.85	данные отсутствуют	данные отсутствуют
Государственный регистратор			ФГИС ЕГРН	
полное наименование должности			подпись	
			инициалы, фамилия	

М.П.

Выписка из Единого государственного реестра недвижимости об объекте недвижимости  
Сведения о частях земельного участка

<b>Земельный участок</b>				
<small>(вид объекта недвижимости)</small>				
Лист № __ Раздела <b>4.2</b>		Всего листов раздела <b>4.2</b> : __		Всего разделов: __
Всего листов выписки: __				
<b>17.08.2022.№ 99/2022/488060520</b>				
Кадастровый номер:			<b>47:07:0713001:84</b>	
Сведения о характерных точках границы части (частей) земельного участка				
Учетный номер части: 3				
Система координат: Местная 167				
Зона №				
Номер точки	Координаты, м		Описание закрепления на местности	Средняя квадратическая погрешность определения координат характерных точек границы части земельного участка, м
	X	Y		
1	2	3	4	5
1	457626.44	2215117.97	данные отсутствуют	данные отсутствуют
9	457396.63	2215010.76	данные отсутствуют	данные отсутствуют
10	457469.59	2215074.18	данные отсутствуют	данные отсутствуют
10	457469.59	2215074.18	данные отсутствуют	данные отсутствуют
11	457480.18	2215043.26	данные отсутствуют	данные отсутствуют
20	457486.62	2215038.66	данные отсутствуют	данные отсутствуют
21	457496.28	2215046.92	данные отсутствуют	данные отсутствуют
22	457527.26	2215034.31	данные отсутствуют	данные отсутствуют
23	457551.24	2215042.27	данные отсутствуют	данные отсутствуют
24	457562.45	2215047.75	данные отсутствуют	данные отсутствуют
25	457645.66	2215095.25	данные отсутствуют	данные отсутствуют
26	457604.86	2215129.52	данные отсутствуют	данные отсутствуют
27	457539.07	2215091.98	данные отсутствуют	данные отсутствуют
28	457528.53	2215087.78	данные отсутствуют	данные отсутствуют
29	457514.68	2215093.42	данные отсутствуют	данные отсутствуют
30	457488.24	2215103.17	данные отсутствуют	данные отсутствуют
Государственный регистратор			ФГИС ЕГРН	
полное наименование должности			подпись	
			инициалы, фамилия	

М.П.

Выписка из Единого государственного реестра недвижимости об объекте недвижимости  
**Сведения о частях земельного участка**

<b>Земельный участок</b>			
<small>(вид объекта недвижимости)</small>			
Лист № ____ Раздела <b>4.2</b>	Всего листов раздела <b>4.2</b> : ____	Всего разделов: ____	Всего листов выписки: ____
<b>17.08.2022 № 99/2022/488060520</b>			
Кадастровый номер:		<b>47:07:0713001:84</b>	

Номер точки	Координаты, м		Описание закрепления на местности	Средняя квадратическая погрешность определения координат характерных точек границы части земельного участка, м
	X	Y		
1	2	3	4	5
31	457454.04	2215077.89	данные отсутствуют	данные отсутствуют
32	457392.51	2215024.5	данные отсутствуют	данные отсутствуют

Государственный регистратор		ФГИС ЕГРН
полное наименование должности	подпись	инициалы, фамилия

М.П.

Выписка из Единого государственного реестра недвижимости об объекте недвижимости  
Сведения о частях земельного участка

<b>Земельный участок</b>				
<small>(вид объекта недвижимости)</small>				
Лист № __ Раздела <b>4.2</b>		Всего листов раздела <b>4.2</b> : __		Всего разделов: __
Всего листов выписки: __				
<b>17.08.2022.№ 99/2022/488060520</b>				
Кадастровый номер:			<b>47:07:0713001:84</b>	
Сведения о характерных точках границы части (частей) земельного участка				
Учетный номер части: 4				
Система координат: Местная 167				
Зона №				
Номер точки	Координаты, м		Описание закрепления на местности	Средняя квадратическая погрешность определения координат характерных точек границы части земельного участка, м
	X	Y		
1	2	3	4	5
2	457558.04	2215154.61	данные отсутствуют	данные отсутствуют
3	457545.35	2215153.05	данные отсутствуют	данные отсутствуют
5	457444.62	2215185.32	данные отсутствуют	данные отсутствуют
6	457415.2	2215235.52	данные отсутствуют	данные отсутствуют
7	457360.18	2215309.79	данные отсутствуют	данные отсутствуют
8	457323.06	2215256.06	данные отсутствуют	данные отсутствуют
33	457604.84	2215129.54	данные отсутствуют	данные отсутствуют
33	457604.84	2215129.54	данные отсутствуют	данные отсутствуют
34	457515.72	2215134.05	данные отсутствуют	данные отсутствуют
35	457534.73	2215130.98	данные отсутствуют	данные отсутствуют
36	457460.43	2215142.98	данные отсутствуют	данные отсутствуют
36	457460.43	2215142.98	данные отсутствуют	данные отсутствуют
37	457347.49	2215174.59	данные отсутствуют	данные отсутствуют
38	457438.08	2215146.59	данные отсутствуют	данные отсутствуют

Государственный регистратор		ФГИС ЕГРН
полное наименование должности	подпись	инициалы, фамилия

М.П.



## Выписка из Единого государственного реестра недвижимости об объекте недвижимости

**Сведения о характеристиках объекта недвижимости**

На основании запроса от 18.08.2022 г., поступившего на рассмотрение 18.08.2022 г., сообщаем, что согласно записям Единого государственного реестра недвижимости:

<b>Земельный участок</b>			
(вид объекта недвижимости)			
Лист № ___ Раздела <b>1</b>	Всего листов раздела <b>1</b> : ___	Всего разделов: ___	Всего листов выписки: ___
<b>18.08.2022 № 99/2022/488205164</b>			
Кадастровый номер:		<b>47:07:0713001:376</b>	

Номер кадастрового квартала:	47:07:0713001
Дата присвоения кадастрового номера:	11.09.2006
Ранее присвоенный государственный учетный номер:	данные отсутствуют
Адрес:	Ленинградская область, Всеволожский район, уч. Скворцово-Степаново
Площадь:	42518 кв. м
Кадастровая стоимость, руб.:	256383.54
Кадастровые номера расположенных в пределах земельного участка объектов недвижимости:	данные отсутствуют
Кадастровые номера объектов недвижимости, из которых образован объект недвижимости:	данные отсутствуют
Кадастровые номера образованных объектов недвижимости:	данные отсутствуют
Сведения о включении объекта недвижимости в состав предприятия как имущественного комплекса:	

Государственный регистратор		ФГИС ЕГРН
полное наименование должности	подпись	инициалы, фамилия

М.П.

Выписка из Единого государственного реестра недвижимости об объекте недвижимости  
Сведения о характеристиках объекта недвижимости

<b>Земельный участок</b>			
<small>(вид объекта недвижимости)</small>			
Лист № ____ Раздела <b>1</b>	Всего листов раздела <b>1</b> : ____	Всего разделов: ____	Всего листов выписки: ____
<b>18.08.2022 № 99/2022/488205164</b>			
Кадастровый номер:		<b>47:07:0713001:376</b>	

Категория земель:	Земли сельскохозяйственного назначения
Виды разрешенного использования:	для сельскохозяйственного использования
Сведения о кадастровом инженерере:	данные отсутствуют
Сведения о лесах, водных объектах и об иных природных объектах, расположенных в пределах земельного участка:	данные отсутствуют
Сведения о том, что земельный участок полностью или частично расположен в границах зоны с особыми условиями использования территории или территории объекта культурного наследия	данные отсутствуют
Сведения о том, что земельный участок расположен в границах особой экономической зоны, территории опережающего социально-экономического развития, зоны территориального развития в Российской Федерации, игровой зоны:	данные отсутствуют
Сведения о том, что земельный участок расположен в границах особо охраняемой природной территории, охотничьих угодий, лесничеств, лесопарков:	данные отсутствуют
Сведения о результатах проведения государственного земельного надзора:	данные отсутствуют
Сведения о расположении земельного участка в границах территории, в отношении которой утвержден проект межевания территории:	данные отсутствуют

Государственный регистратор		ФГИС ЕГРН
полное наименование должности	подпись	инициалы, фамилия

М.П.

Выписка из Единого государственного реестра недвижимости об объекте недвижимости  
Сведения о характеристиках объекта недвижимости

<b>Земельный участок</b>			
<small>(вид объекта недвижимости)</small>			
Лист № ____ Раздела <b>1</b>	Всего листов раздела <b>1</b> : ____	Всего разделов: ____	Всего листов выписки: ____
<b>18.08.2022.№ 99/2022/488205164</b>			
Кадастровый номер:		<b>47:07:0713001:376</b>	

Условный номер земельного участка:	данные отсутствуют
Сведения о принятии акта и (или) заключении договора, предусматривающих предоставление в соответствии с земельным законодательством исполнительным органом государственной власти или органом местного самоуправления находящегося в государственной или муниципальной собственности земельного участка для строительства наемного дома социального использования или наемного дома коммерческого использования:	данные отсутствуют
Сведения о том, что земельный участок или земельные участки образованы на основании решения об изъятии земельного участка и (или) расположенного на нем объекта недвижимости для государственных или муниципальных нужд:	данные отсутствуют
Сведения о том, что земельный участок образован из земель или земельного участка, государственная собственность на которые не разграничена:	данные отсутствуют
Сведения о наличии земельного спора о местоположении границ земельных участков:	данные отсутствуют
Статус записи об объекте недвижимости:	Сведения об объекте недвижимости имеют статус "актуальные, ранее учтенные"
Особые отметки:	Сведения о видах разрешенного использования имеют статус «Актуальные незасвидетельствованные». Право (ограничение права, обременение объекта недвижимости) зарегистрировано на данный объект недвижимости с видами разрешенного использования отсутствует. Сведения необходимые для заполнения раздела 2 отсутствуют. Сведения необходимые для заполнения раздела 3.1 отсутствуют.
Получатель выписки:	Зейслер Марина Анатольевна

Государственный регистратор		ФГИС ЕГРН
полное наименование должности	подпись	инициалы, фамилия

Выписка из Единого государственного реестра недвижимости об объекте недвижимости  
**Сведения о зарегистрированных правах**

Государственный регистратор		ФГИС ЕГРН
полное наименование должности	подпись	инициалы, фамилия

М.П.

Выписка из Единого государственного реестра недвижимости об объекте недвижимости  
**Описание местоположения земельного участка**

<b>Земельный участок</b>			
(вид объекта недвижимости)			
Лист № ___ Раздела <b>3</b>	Всего листов раздела <b>3</b> : ___	Всего разделов: ___	Всего листов выписки: ___
<b>18.08.2022.№ 99/2022/488205164</b>			
Кадастровый номер:		<b>47:07:0713001:376</b>	

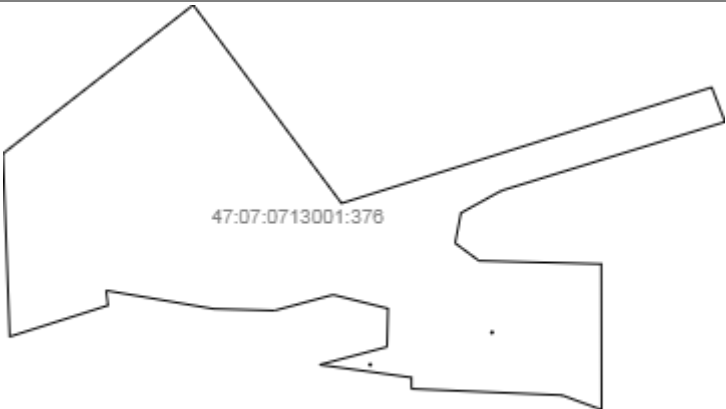
План (чертеж, схема) земельного участка			
Масштаб 1: данные отсутствуют	Условные обозначения:		

Государственный регистратор		ФГИС ЕГРН
полное наименование должности	подпись	инициалы, фамилия

М.П.

Выписка из Единого государственного реестра недвижимости об объекте недвижимости  
**Описание местоположения земельного участка**

<b>Земельный участок</b>			
(вид объекта недвижимости)			
Лист № __ Раздела <b>3</b>	Всего листов раздела <b>3</b> : __	Всего разделов: __	Всего листов выписки: __
<b>18.08.2022 № 99/2022/488205164</b>			
Кадастровый номер:		<b>47:07:0713001:376</b>	

План (чертеж, схема) земельного участка			
			
Масштаб 1: данные отсутствуют	Условные обозначения:		

Государственный регистратор		ФГИС ЕГРН
полное наименование должности	подпись	инициалы, фамилия

М.П.

Выписка из Единого государственного реестра недвижимости об объекте недвижимости  
**Описание местоположения земельного участка**

<b>Земельный участок</b>			
<small>(вид объекта недвижимости)</small>			
Лист № ___ Раздела <b>3.2</b>	Всего листов раздела <b>3.2</b> : ___	Всего разделов: ___	Всего листов выписки: ___
<b>18.08.2022.№ 99/2022/488205164</b>			
Кадастровый номер:		<b>47:07:0713001:376</b>	

Сведения о характерных точках границы земельного участка				
Система координат				
Зона №				
Номер точки	Координаты		Описание закрепления на местности	Средняя квадратическая погрешность определения координат характерных точек границ земельного участка, м
	X	Y		
1	2	3	4	5
1	457714.32	2215494.01	данные отсутствуют	данные отсутствуют
2	457722.84	2215470.75	данные отсутствуют	данные отсутствуют
3	457726.59	2215382.4	данные отсутствуют	данные отсутствуют
4	457733.25	2215382.38	данные отсутствуют	данные отсутствуют
5	457740.73	2215328.48	данные отсутствуют	данные отсутствуют
6	457751.23	2215368.07	данные отсутствуют	данные отсутствуют
7	457773.77	2215368.63	данные отсутствуют	данные отсутствуют
8	457781.85	2215336.4	данные отсутствуют	данные отсутствуют
9	457772.6	2215302.08	данные отсутствуют	данные отсутствуют
10	457773.57	2215266.22	данные отсутствуют	данные отсутствуют
11	457784.35	2215203.16	данные отсутствуют	данные отсутствуют
12	457775.59	2215204.15	данные отсутствуют	данные отсутствуют
13	457757.25	2215146.48	данные отсутствуют	данные отсутствуют
14	457864.77	2215142.54	данные отсутствуют	данные отсутствуют
15	457952.15	2215254.25	данные отсутствуют	данные отсутствуют

Государственный регистратор		ФГИС ЕГРН
полное наименование должности	подпись	инициалы, фамилия

М.П.

Выписка из Единого государственного реестра недвижимости об объекте недвижимости  
**Описание местоположения земельного участка**

<b>Земельный участок</b>			
<small>(вид объекта недвижимости)</small>			
Лист № __ Раздела <b>3.2</b>	Всего листов раздела <b>3.2</b> : __	Всего разделов: __	Всего листов выписки: __
<b>18.08.2022.№ 99/2022/488205164</b>			
Кадастровый номер:		<b>47:07:0713001:376</b>	

Сведения о характерных точках границы земельного участка				
Система координат				
Зона №				
Номер точки	Координаты		Описание закрепления на местности	Средняя квадратическая погрешность определения координат характерных точек границ земельного участка, м
	X	Y		
1	2	3	4	5
16	457835.6	2215341.33	данные отсутствуют	данные отсутствуют
17	457903.78	2215558.74	данные отсутствуют	данные отсутствуют
18	457883.47	2215566.5	данные отсутствуют	данные отсутствуют
19	457843.03	2215435.12	данные отсутствуют	данные отсутствуют
20	457829.93	2215411.43	данные отсутствуют	данные отсутствуют
21	457812.21	2215408.05	данные отсутствуют	данные отсутствуют
22	457801.81	2215422.04	данные отсутствуют	данные отсутствуют
23	457799.97	2215493.84	данные отсутствуют	данные отсутствуют
24	457759.17	2215429.27	данные отсутствуют	данные отсутствуют
25	457759.43	2215430.27	данные отсутствуют	данные отсутствуют
26	457760.39	2215430.01	данные отсутствуют	данные отсутствуют
27	457760.13	2215429.05	данные отсутствуют	данные отсутствуют
28	457740.12	2215357.86	данные отсутствуют	данные отсутствуют
29	457740.37	2215358.82	данные отсутствуют	данные отсутствуют
30	457741.34	2215358.55	данные отсутствуют	данные отсутствуют

Государственный регистратор		ФГИС ЕГРН
полное наименование должности	подпись	инициалы, фамилия

М.П.



Выписка из Единого государственного реестра недвижимости об объекте недвижимости  
**Описание местоположения земельного участка**

<b>Земельный участок</b>			
(вид объекта недвижимости)			
Лист № __ Раздела <b>3.2</b>	Всего листов раздела <b>3.2</b> : __	Всего разделов: __	Всего листов выписки: __
<b>18.08.2022 № 99/2022/488205164</b>			
Кадастровый номер:		<b>47:07:0713001:376</b>	

Сведения о характерных точках границы земельного участка				
Система координат				
Зона №				
Номер точки	Координаты		Описание закрепления на местности	Средняя квадратическая погрешность определения координат характерных точек границ земельного участка, м
	X	Y		
1	2	3	4	5
31	457741.08	2215357.59	данные отсутствуют	данные отсутствуют

Государственный регистратор		ФГИС ЕГРН
полное наименование должности	подпись	инициалы, фамилия

М.П.

Выписка из Единого государственного реестра недвижимости об объекте недвижимости  
**Сведения о частях земельного участка**

<b>Земельный участок</b>			
(вид объекта недвижимости)			
Лист № ___ Раздела <b>4</b>	Всего листов раздела <b>4</b> : ___	Всего разделов: ___	Всего листов выписки: ___
<b>18.08.2022 № 99/2022/488205164</b>			
Кадастровый номер:		<b>47:07:0713001:376</b>	

План (чертеж, схема) части земельного участка	Учетный номер части: <b>47:07:0713001:376/1</b>
	
Масштаб 1: данные отсутствуют	Условные обозначения:

Государственный регистратор		ФГИС ЕГРН
полное наименование должности	подпись	инициалы, фамилия

М.П.

Выписка из Единого государственного реестра недвижимости об объекте недвижимости  
Сведения о частях земельного участка

<b>Земельный участок</b>			
<small>(вид объекта недвижимости)</small>			
Лист № ___ Раздела <b>4</b>	Всего листов раздела <b>4</b> : ___	Всего разделов: ___	Всего листов выписки: ___
<b>18.08.2022.№ 99/2022/488205164</b>			
Кадастровый номер:		<b>47:07:0713001:376</b>	

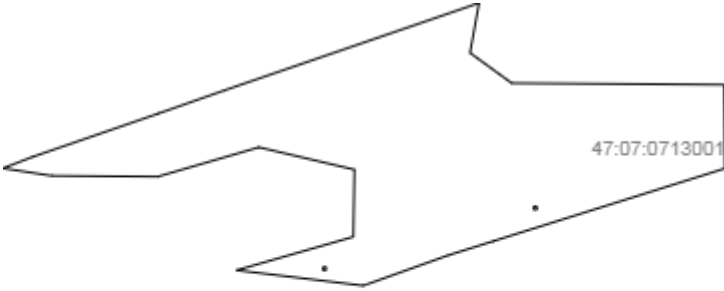
План (чертеж, схема) части земельного участка	Учетный номер части: <b>47:07:0713001:376/2</b>
	
Масштаб 1: данные отсутствуют	Условные обозначения:

Государственный регистратор		ФГИС ЕГРН
полное наименование должности	подпись	инициалы, фамилия

М.П.

Выписка из Единого государственного реестра недвижимости об объекте недвижимости  
**Сведения о частях земельного участка**

<b>Земельный участок</b>			
(вид объекта недвижимости)			
Лист № ____ Раздела <b>4</b>	Всего листов раздела <b>4</b> : ____	Всего разделов: ____	Всего листов выписки: ____
<b>18.08.2022.№ 99/2022/488205164</b>			
Кадастровый номер:		<b>47:07:0713001:376</b>	

План (чертеж, схема) части земельного участка	Учетный номер части: <b>47:07:0713001:376/3</b>
	
Масштаб 1: данные отсутствуют	Условные обозначения:

Государственный регистратор		ФГИС ЕГРН
полное наименование должности	подпись	инициалы, фамилия

М.П.

Выписка из Единого государственного реестра недвижимости об объекте недвижимости  
**Сведения о частях земельного участка**

<b>Земельный участок</b>			
(вид объекта недвижимости)			
Лист № ____ Раздела <b>4</b>	Всего листов раздела <b>4</b> : ____	Всего разделов: ____	Всего листов выписки: ____
<b>18.08.2022.№ 99/2022/488205164</b>			
Кадастровый номер:		<b>47:07:0713001:376</b>	

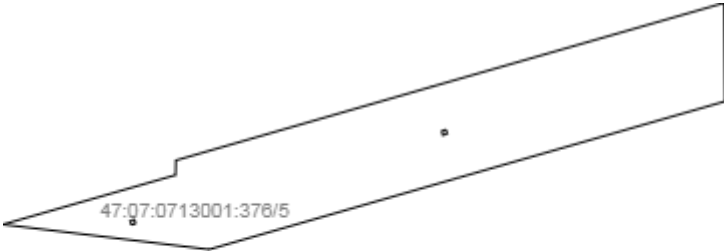
План (чертеж, схема) части земельного участка		Учетный номер части: <b>47:07:0713001:376/4</b>	
			
Масштаб 1: данные отсутствуют	Условные обозначения:		

Государственный регистратор		ФГИС ЕГРН
полное наименование должности	подпись	инициалы, фамилия

М.П.

Выписка из Единого государственного реестра недвижимости об объекте недвижимости  
**Сведения о частях земельного участка**

<b>Земельный участок</b>			
(вид объекта недвижимости)			
Лист № ____ Раздела <b>4</b>	Всего листов раздела <b>4</b> : ____	Всего разделов: ____	Всего листов выписки: ____
<b>18.08.2022.№ 99/2022/488205164</b>			
Кадастровый номер:		<b>47:07:0713001:376</b>	

План (чертеж, схема) части земельного участка		Учетный номер части: <b>47:07:0713001:376/5</b>	
			
Масштаб 1: данные отсутствуют	Условные обозначения:		

Государственный регистратор		ФГИС ЕГРН
полное наименование должности	подпись	инициалы, фамилия

М.П.

Выписка из Единого государственного реестра недвижимости об объекте недвижимости  
**Сведения о частях земельного участка**

<b>Земельный участок</b>			
(вид объекта недвижимости)			
Лист № __ Раздела <b>4</b>	Всего листов раздела <b>4</b> : __	Всего разделов: __	Всего листов выписки: __
<b>18.08.2022.№ 99/2022/488205164</b>			
Кадастровый номер:		<b>47:07:0713001:376</b>	

План (чертеж, схема) части земельного участка		Учетный номер части: <b>47:07:0713001:376/6</b>	
<p>47:07:0713001:376/6</p>			
Масштаб 1: данные отсутствуют	Условные обозначения:		

Государственный регистратор		ФГИС ЕГРН
полное наименование должности	подпись	инициалы, фамилия

М.П.

Выписка из Единого государственного реестра недвижимости об объекте недвижимости  
Сведения о частях земельного участка

<b>Земельный участок</b>			
(вид объекта недвижимости)			
Лист № __ Раздела <b>4.1</b>	Всего листов раздела <b>4.1</b> : __	Всего разделов: __	Всего листов выписки: __
<b>18.08.2022 № 99/2022/488205164</b>			
Кадастровый номер:		<b>47:07:0713001:376</b>	

Учетный номер части	Площадь (м <sup>2</sup> )	Содержание ограничения в использовании или ограничения права на объект недвижимости или обременения объекта недвижимости
1	2	3
1	11732.75	Иные ограничения (обременения) прав, Свидетельство о государственной регистрации прав на земельный участок № 467986 от 22.09.2004, Временные. Дата истечения срока действия временного характера - 22.02.2015
2	24720.39	Иные ограничения (обременения) прав, Свидетельство о государственной регистрации прав на земельный участок № 467986 от 22.09.2004, Временные. Дата истечения срока действия временного характера - 22.02.2015
3	9596	Ограничения прав на земельный участок, предусмотренные статьями 56, 56.1 Земельного кодекса Российской Федерации, Карта (план) объекта землеустройства № 162/2013 от 05.12.2013, срок действия: 02.09.2015
4	9241	Ограничения прав на земельный участок, предусмотренные статьями 56, 56.1 Земельного кодекса Российской Федерации, Карта (план) объекта землеустройства № 175/2013 от 19.12.2013, срок действия: 04.09.2015
5	3115	Ограничения прав на земельный участок, предусмотренные статьями 56, 56.1 Земельного кодекса Российской Федерации, Карта (план) объекта землеустройства № 181/2013 от 25.12.2013, срок действия: 04.09.2015
6	39566	Ограничения прав на земельный участок, предусмотренные статьями 56, 56.1 Земельного кодекса Российской Федерации, Доверенность № 78/130-н/78-2019-7-1285 от 24.09.2020, срок действия: 12.01.2021

Государственный регистратор		ФГИС ЕГРН
полное наименование должности	подпись	инициалы, фамилия

М.П.



Выписка из Единого государственного реестра недвижимости об объекте недвижимости  
Сведения о частях земельного участка

<b>Земельный участок</b>				
<small>(вид объекта недвижимости)</small>				
Лист № ___ Раздела <b>4.2</b>		Всего листов раздела <b>4.2</b> : ___		Всего разделов: ___
Всего листов выписки: ___				
<b>18.08.2022 № 99/2022/488205164</b>				
Кадастровый номер:			<b>47:07:0713001:376</b>	
Сведения о характерных точках границы части (частей) земельного участка				
Учетный номер части: 1				
Система координат: Местная 167				
Зона №				
Номер точки	Координаты, м		Описание закрепления на местности	Средняя квадратическая погрешность определения координат характерных точек границы части земельного участка, м
	X	Y		
1	2	3	4	5
1	457714.32	2215494.01	данные отсутствуют	данные отсутствуют
1	457714.32	2215494.01	данные отсутствуют	данные отсутствуют
2	457722.84	2215470.75	данные отсутствуют	данные отсутствуют
6	457751.23	2215368.07	данные отсутствуют	данные отсутствуют
7	457773.77	2215368.63	данные отсутствуют	данные отсутствуют
8	457781.85	2215336.4	данные отсутствуют	данные отсутствуют
14	457864.77	2215142.54	данные отсутствуют	данные отсутствуют
24	457759.17	2215429.27	данные отсутствуют	данные отсутствуют
24	457759.17	2215429.27	данные отсутствуют	данные отсутствуют
25	457759.43	2215430.27	данные отсутствуют	данные отсутствуют
26	457760.39	2215430.01	данные отсутствуют	данные отсутствуют
27	457760.13	2215429.05	данные отсутствуют	данные отсутствуют
32	457724.88	2215422.7	данные отсутствуют	данные отсутствуют
33	457725.69	2215403.22	данные отсутствуют	данные отсутствуют
34	457748.46	2215357.62	данные отсутствуют	данные отсутствуют
35	457773.87	2215306.78	данные отсутствуют	данные отсутствуют
Государственный регистратор			ФГИС ЕГРН	
полное наименование должности			подпись	
			инициалы, фамилия	

М.П.

## Выписка из Единого государственного реестра недвижимости об объекте недвижимости

## Сведения о частях земельного участка

<b>Земельный участок</b>			
(вид объекта недвижимости)			
Лист № ____ Раздела <b>4.2</b>	Всего листов раздела <b>4.2</b> : ____	Всего разделов: ____	Всего листов выписки: ____
<b>18.08.2022 № 99/2022/488205164</b>			
Кадастровый номер:		<b>47:07:0713001:376</b>	

Номер точки	Координаты, м		Описание закрепления на местности	Средняя квадратическая погрешность определения координат характерных точек границы части земельного участка, м
	X	Y		
1	2	3	4	5
36	457855.18	2215142.89	данные отсутствуют	данные отсутствуют
37	457880.3	2215162.42	данные отсутствуют	данные отсутствуют
38	457761.6	2215397.72	данные отсутствуют	данные отсутствуют
39	457787.43	2215493.86	данные отсутствуют	данные отсутствуют
40	457766.73	2215493.88	данные отсутствуют	данные отсутствуют
41	457752.41	2215440.66	данные отсутствуют	данные отсутствуют
42	457750.99	2215477.08	данные отсутствуют	данные отсутствуют
43	457745.04	2215493.93	данные отсутствуют	данные отсутствуют

Государственный регистратор		ФГИС ЕГРН
полное наименование должности	подпись	инициалы, фамилия

М.П.

Выписка из Единого государственного реестра недвижимости об объекте недвижимости  
Сведения о частях земельного участка

<b>Земельный участок</b>				
<small>(вид объекта недвижимости)</small>				
Лист № ___ Раздела <b>4.2</b>		Всего листов раздела <b>4.2</b> : ___		Всего разделов: ___
Всего листов выписки: ___				
<b>18.08.2022 № 99/2022/488205164</b>				
Кадастровый номер:			<b>47:07:0713001:376</b>	
Сведения о характерных точках границы части (частей) земельного участка				
Учетный номер части: 2				
Система координат: Местная 167				
Зона №				
Номер точки	Координаты, м		Описание закрепления на местности	Средняя квадратическая погрешность определения координат характерных точек границы части земельного участка, м
	X	Y		
1	2	3	4	5
3	457726.59	2215382.4	данные отсутствуют	данные отсутствуют
4	457733.25	2215382.38	данные отсутствуют	данные отсутствуют
5	457740.73	2215328.48	данные отсутствуют	данные отсутствуют
6	457751.23	2215368.07	данные отсутствуют	данные отсутствуют
7	457773.77	2215368.63	данные отсутствуют	данные отсутствуют
8	457781.85	2215336.4	данные отсутствуют	данные отсутствуют
9	457772.6	2215302.08	данные отсутствуют	данные отсутствуют
10	457773.57	2215266.22	данные отсутствуют	данные отсутствуют
11	457784.35	2215203.16	данные отсутствуют	данные отсутствуют
12	457775.59	2215204.15	данные отсутствуют	данные отсутствуют
13	457757.25	2215146.48	данные отсутствуют	данные отсутствуют
16	457835.6	2215341.33	данные отсутствуют	данные отсутствуют
17	457903.78	2215558.74	данные отсутствуют	данные отсутствуют
18	457883.47	2215566.5	данные отсутствуют	данные отсутствуют
19	457843.03	2215435.12	данные отсутствуют	данные отсутствуют
20	457829.93	2215411.43	данные отсутствуют	данные отсутствуют
Государственный регистратор			ФГИС ЕГРН	
полное наименование должности			подпись	
			инициалы, фамилия	

М.П.

## Выписка из Единого государственного реестра недвижимости об объекте недвижимости

## Сведения о частях земельного участка

<b>Земельный участок</b>			
(вид объекта недвижимости)			
Лист № ____ Раздела <b>4.2</b>	Всего листов раздела <b>4.2</b> : ____	Всего разделов: ____	Всего листов выписки: ____
<b>18.08.2022 № 99/2022/488205164</b>			
Кадастровый номер:		<b>47:07:0713001:376</b>	

Номер точки	Координаты, м		Описание закрепления на местности	Средняя квадратическая погрешность определения координат характерных точек границы части земельного участка, м
	X	Y		
1	2	3	4	5
21	457812.21	2215408.05	данные отсутствуют	данные отсутствуют
22	457801.81	2215422.04	данные отсутствуют	данные отсутствуют
23	457799.97	2215493.84	данные отсутствуют	данные отсутствуют
24	457759.17	2215429.27	данные отсутствуют	данные отсутствуют
24	457759.17	2215429.27	данные отсутствуют	данные отсутствуют
25	457759.43	2215430.27	данные отсутствуют	данные отсутствуют
26	457760.39	2215430.01	данные отсутствуют	данные отсутствуют
27	457760.13	2215429.05	данные отсутствуют	данные отсутствуют
28	457740.12	2215357.86	данные отсутствуют	данные отсутствуют
28	457740.12	2215357.86	данные отсутствуют	данные отсутствуют
29	457740.37	2215358.82	данные отсутствуют	данные отсутствуют
30	457741.34	2215358.55	данные отсутствуют	данные отсутствуют
31	457741.08	2215357.59	данные отсутствуют	данные отсутствуют
32	457724.88	2215422.7	данные отсутствуют	данные отсутствуют
33	457725.69	2215403.22	данные отсутствуют	данные отсутствуют
34	457748.46	2215357.62	данные отсутствуют	данные отсутствуют
35	457773.87	2215306.78	данные отсутствуют	данные отсутствуют
Государственный регистратор				ФГИС ЕГРН
полное наименование должности			подпись	инициалы, фамилия

М.П.

Выписка из Единого государственного реестра недвижимости об объекте недвижимости  
Сведения о частях земельного участка

<b>Земельный участок</b>			
<small>(вид объекта недвижимости)</small>			
Лист № ____ Раздела <b>4.2</b>	Всего листов раздела <b>4.2</b> : ____	Всего разделов: ____	Всего листов выписки: ____
<b>18.08.2022 № 99/2022/488205164</b>			
Кадастровый номер:		<b>47:07:0713001:376</b>	

Номер точки	Координаты, м		Описание закрепления на местности	Средняя квадратическая погрешность определения координат характерных точек границы части земельного участка, м
	X	Y		
1	2	3	4	5
39	457787.43	2215493.86	данные отсутствуют	данные отсутствуют
40	457766.73	2215493.88	данные отсутствуют	данные отсутствуют
40	457766.73	2215493.88	данные отсутствуют	данные отсутствуют
44	457745.98	2215493.95	данные отсутствуют	данные отсутствуют
45	457734.46	2215373.68	данные отсутствуют	данные отсутствуют
46	457769.39	2215146.05	данные отсутствуют	данные отсутствуют
47	457806.19	2215204.27	данные отсутствуют	данные отсутствуют
48	457851.02	2215329.83	данные отсутствуют	данные отсутствуют

Государственный регистратор		ФГИС ЕГРН
полное наименование должности	подпись	инициалы, фамилия

М.П.

Выписка из Единого государственного реестра недвижимости об объекте недвижимости  
Сведения о частях земельного участка

<b>Земельный участок</b>				
<small>(вид объекта недвижимости)</small>				
Лист № ___ Раздела <b>4.2</b>		Всего листов раздела <b>4.2</b> : ___		Всего разделов: ___
Всего листов выписки: ___				
<b>18.08.2022 № 99/2022/488205164</b>				
Кадастровый номер:			<b>47:07:0713001:376</b>	
Сведения о характерных точках границы части (частей) земельного участка				
Учетный номер части: 3				
Система координат: Местная 167				
Зона №				
Номер точки	Координаты, м		Описание закрепления на местности	Средняя квадратическая погрешность определения координат характерных точек границы части земельного участка, м
	X	Y		
1	2	3	4	5
49	115061.04	116615.89	данные отсутствуют	данные отсутствуют
49	115061.04	116615.89	данные отсутствуют	данные отсутствуют
50	115075.56	116657.99	данные отсутствуют	данные отсутствуют
51	115083.22	116679.79	данные отсутствуют	данные отсутствуют
52	115112.55	116765.22	данные отсутствуют	данные отсутствуют
53	115095.86	116762.21	данные отсутствуют	данные отсутствуют
54	115085.73	116776.14	данные отсутствуют	данные отсутствуют
55	115085.2	116847.18	данные отсутствуют	данные отсутствуют
56	115057.18	116847.48	данные отсутствуют	данные отсутствуют
57	115032.83	116769.97	данные отсутствуют	данные отсутствуют
58	115028.09	116754.86	данные отсутствуют	данные отсутствуют
59	115018.34	116727.62	данные отсутствуют	данные отсутствуют
60	115017.94	116726.52	данные отсутствуют	данные отсутствуют
61	115023.09	116684.12	данные отсутствуют	данные отсутствуют
62	115034.29	116723.18	данные отсутствуют	данные отсутствуют
63	115056.78	116723.55	данные отсутствуют	данные отсутствуют
Государственный регистратор			ФГИС ЕГРН	
полное наименование должности			подпись	
			инициалы, фамилия	

М.П.

## Выписка из Единого государственного реестра недвижимости об объекте недвижимости

## Сведения о частях земельного участка

<b>Земельный участок</b>			
(вид объекта недвижимости)			
Лист № ____ Раздела <b>4.2</b>	Всего листов раздела <b>4.2</b> : ____	Всего разделов: ____	Всего листов выписки: ____
<b>18.08.2022 № 99/2022/488205164</b>			
Кадастровый номер:		<b>47:07:0713001:376</b>	

Номер точки	Координаты, м		Описание закрепления на местности	Средняя квадратическая погрешность определения координат характерных точек границы части земельного участка, м
	X	Y		
1	2	3	4	5
64	115064.26	116691.6	данные отсутствуют	данные отсутствуют
65	115054.42	116657.72	данные отсутствуют	данные отсутствуют
66	115054.73	116622.24	данные отсутствуют	данные отсутствуют
67	115057.23	116605.99	данные отсутствуют	данные отсутствуют
68	115043.32	116783.66	данные отсутствуют	данные отсутствуют
68	115043.32	116783.66	данные отсутствуют	данные отсутствуют
69	115043.6	116784.66	данные отсутствуют	данные отсутствуют
70	115044.55	116784.38	данные отсутствуют	данные отсутствуют
71	115044.28	116783.43	данные отсутствуют	данные отсутствуют
72	115023.02	116713.18	данные отсутствуют	данные отсутствуют
72	115023.02	116713.18	данные отсутствуют	данные отсутствуют
73	115023.29	116714.13	данные отсутствуют	данные отсутствуют
74	115024.25	116713.86	данные отсутствуют	данные отсутствуют
75	115023.97	116712.91	данные отсутствуют	данные отсутствуют

Государственный регистратор		ФГИС ЕГРН
полное наименование должности	подпись	инициалы, фамилия

М.П.

Выписка из Единого государственного реестра недвижимости об объекте недвижимости  
Сведения о частях земельного участка

<b>Земельный участок</b>				
<small>(вид объекта недвижимости)</small>				
Лист № ___ Раздела <b>4.2</b>		Всего листов раздела <b>4.2</b> : ___		Всего разделов: ___
Всего листов выписки: ___				
<b>18.08.2022 № 99/2022/488205164</b>				
Кадастровый номер:			<b>47:07:0713001:376</b>	
Сведения о характерных точках границы части (частей) земельного участка				
Учетный номер части: 4				
Система координат: Местная 167				
Зона №				
Номер точки	Координаты, м		Описание закрепления на местности	Средняя квадратическая погрешность определения координат характерных точек границы части земельного участка, м
	X	Y		
1	2	3	4	5
8	457781.85	2215336.4	данные отсутствуют	данные отсутствуют
9	457772.6	2215302.08	данные отсутствуют	данные отсутствуют
10	457773.57	2215266.22	данные отсутствуют	данные отсутствуют
12	457775.59	2215204.15	данные отсутствуют	данные отсутствуют
18	457883.47	2215566.5	данные отсутствуют	данные отсутствуют
19	457843.03	2215435.12	данные отсутствуют	данные отсутствуют
20	457829.93	2215411.43	данные отсутствуют	данные отсутствуют
21	457812.21	2215408.05	данные отсутствуют	данные отсутствуют
22	457801.81	2215422.04	данные отсутствуют	данные отсутствуют
76	457774.3	2215198.2	данные отсутствуют	данные отсутствуют
76	457774.3	2215198.2	данные отсутствуют	данные отсутствуют
77	457776.34	2215204.07	данные отсутствуют	данные отсутствуют
78	457773.06	2215196.15	данные отсутствуют	данные отсутствуют
79	457781.61	2215219.17	данные отсутствуют	данные отсутствуют
79	457781.61	2215219.17	данные отсутствуют	данные отсутствуют
80	457797.49	2215264.68	данные отсутствуют	данные отсутствуют
Государственный регистратор			ФГИС ЕГРН	
полное наименование должности			подпись	
			инициалы, фамилия	

М.П.



Выписка из Единого государственного реестра недвижимости об объекте недвижимости  
Сведения о частях земельного участка

<b>Земельный участок</b>			
<small>(вид объекта недвижимости)</small>			
Лист № ____ Раздела <b>4.2</b>	Всего листов раздела <b>4.2</b> : ____	Всего разделов: ____	Всего листов выписки: ____
<b>18.08.2022 № 99/2022/488205164</b>			
Кадастровый номер:		<b>47:07:0713001:376</b>	

Номер точки	Координаты, м		Описание закрепления на местности	Средняя квадратическая погрешность определения координат характерных точек границы части земельного участка, м
	X	Y		
1	2	3	4	5
81	457803.45	2215281.75	данные отсутствуют	данные отсутствуют
82	457809.96	2215300.42	данные отсутствуют	данные отсутствуют
83	457874.27	2215484.77	данные отсутствуют	данные отсутствуют
84	457879.07	2215501.45	данные отсутствуют	данные отсутствуют
85	457895.04	2215562.09	данные отсутствуют	данные отсутствуют
86	457801.65	2215428.39	данные отсутствуют	данные отсутствуют
87	457777.07	2215357.93	данные отсутствуют	данные отсутствуют
88	457776.71	2215356.9	данные отсутствуют	данные отсутствуют

Государственный регистратор		ФГИС ЕГРН
полное наименование должности	подпись	инициалы, фамилия

М.П.

Выписка из Единого государственного реестра недвижимости об объекте недвижимости  
Сведения о частях земельного участка

<b>Земельный участок</b>				
<small>(вид объекта недвижимости)</small>				
Лист № ___ Раздела <b>4.2</b>		Всего листов раздела <b>4.2</b> : ___		Всего разделов: ___
Всего листов выписки: ___				
<b>18.08.2022 № 99/2022/488205164</b>				
Кадастровый номер:			<b>47:07:0713001:376</b>	
Сведения о характерных точках границы части (частей) земельного участка				
Учетный номер части: 5				
Система координат: Местная 167				
Зона №				
Номер точки	Координаты, м		Описание закрепления на местности	Средняя квадратическая погрешность определения координат характерных точек границы части земельного участка, м
	X	Y		
1	2	3	4	5
61	115023.09	116684.12	данные отсутствуют	данные отсутствуют
62	115034.29	116723.18	данные отсутствуют	данные отсутствуют
62	115034.29	116723.18	данные отсутствуют	данные отсутствуют
68	115043.32	116783.66	данные отсутствуют	данные отсутствуют
68	115043.32	116783.66	данные отсутствуют	данные отсутствуют
69	115043.6	116784.66	данные отсутствуют	данные отсутствуют
70	115044.55	116784.38	данные отсутствуют	данные отсутствуют
71	115044.28	116783.43	данные отсутствуют	данные отсутствуют
72	115023.02	116713.18	данные отсутствуют	данные отсутствуют
72	115023.02	116713.18	данные отсутствуют	данные отсутствуют
73	115023.29	116714.13	данные отсутствуют	данные отсутствуют
74	115024.25	116713.86	данные отсутствуют	данные отсутствуют
75	115023.97	116712.91	данные отсутствуют	данные отсутствуют
89	115037.61	116723.24	данные отсутствуют	данные отсутствуют
90	115054.3	116781.18	данные отсутствуют	данные отсутствуют
91	115073.26	116847.31	данные отсутствуют	данные отсутствуют
Государственный регистратор			ФГИС ЕГРН	
полное наименование должности			подпись	
			инициалы, фамилия	

М.П.

Выписка из Единого государственного реестра недвижимости об объекте недвижимости  
**Сведения о частях земельного участка**

<b>Земельный участок</b>			
(вид объекта недвижимости)			
Лист № ____ Раздела <b>4.2</b>	Всего листов раздела <b>4.2</b> : ____	Всего разделов: ____	Всего листов выписки: ____
<b>18.08.2022 № 99/2022/488205164</b>			
Кадастровый номер:		<b>47:07:0713001:376</b>	

Номер точки	Координаты, м		Описание закрепления на местности	Средняя квадратическая погрешность определения координат характерных точек границы части земельного участка, м
	X	Y		
1	2	3	4	5
92	115050.98	116847.54	данные отсутствуют	данные отсутствуют
93	115033.58	116786.86	данные отсутствуют	данные отсутствуют
94	115017.43	116730.77	данные отсутствуют	данные отсутствуют

Государственный регистратор		ФГИС ЕГРН
полное наименование должности	подпись	инициалы, фамилия

М.П.

Выписка из Единого государственного реестра недвижимости об объекте недвижимости  
Сведения о частях земельного участка

<b>Земельный участок</b>				
<small>(вид объекта недвижимости)</small>				
Лист № ___ Раздела <b>4.2</b>		Всего листов раздела <b>4.2</b> : ___		Всего разделов: ___
Всего листов выписки: ___				
<b>18.08.2022 № 99/2022/488205164</b>				
Кадастровый номер:			<b>47:07:0713001:376</b>	
Сведения о характерных точках границы части (частей) земельного участка				
Учетный номер части: 6				
Система координат: Местная 167				
Зона №				
Номер точки	Координаты, м		Описание закрепления на местности	Средняя квадратическая погрешность определения координат характерных точек границы части земельного участка, м
	X	Y		
1	2	3	4	5
1	457714.32	2215494.01	данные отсутствуют	данные отсутствуют
1	457714.32	2215494.01	данные отсутствуют	данные отсутствуют
2	457722.84	2215470.75	данные отсутствуют	данные отсутствуют
3	457726.59	2215382.4	данные отсутствуют	данные отсутствуют
4	457733.25	2215382.38	данные отсутствуют	данные отсутствуют
5	457740.73	2215328.48	данные отсутствуют	данные отсутствуют
6	457751.23	2215368.07	данные отсутствуют	данные отсутствуют
7	457773.77	2215368.63	данные отсутствуют	данные отсутствуют
8	457781.85	2215336.4	данные отсутствуют	данные отсутствуют
9	457772.6	2215302.08	данные отсутствуют	данные отсутствуют
10	457773.57	2215266.22	данные отсутствуют	данные отсутствуют
11	457784.35	2215203.16	данные отсутствуют	данные отсутствуют
12	457775.59	2215204.15	данные отсутствуют	данные отсутствуют
15	457952.15	2215254.25	данные отсутствуют	данные отсутствуют
16	457835.6	2215341.33	данные отсутствуют	данные отсутствуют
17	457903.78	2215558.74	данные отсутствуют	данные отсутствуют
Государственный регистратор			ФГИС ЕГРН	
полное наименование должности			подпись	
			инициалы, фамилия	

М.П.

Выписка из Единого государственного реестра недвижимости об объекте недвижимости  
Сведения о частях земельного участка

<b>Земельный участок</b>			
<small>(вид объекта недвижимости)</small>			
Лист № ____ Раздела <b>4.2</b>	Всего листов раздела <b>4.2</b> : ____	Всего разделов: ____	Всего листов выписки: ____
<b>18.08.2022 № 99/2022/488205164</b>			
Кадастровый номер:		<b>47:07:0713001:376</b>	

Номер точки	Координаты, м		Описание закрепления на местности	Средняя квадратическая погрешность определения координат характерных точек границы части земельного участка, м
	X	Y		
1	2	3	4	5
18	457883.47	2215566.5	данные отсутствуют	данные отсутствуют
19	457843.03	2215435.12	данные отсутствуют	данные отсутствуют
20	457829.93	2215411.43	данные отсутствуют	данные отсутствуют
21	457812.21	2215408.05	данные отсутствуют	данные отсутствуют
22	457801.81	2215422.04	данные отсутствуют	данные отсутствуют
23	457799.97	2215493.84	данные отсутствуют	данные отсутствуют
24	457759.17	2215429.27	данные отсутствуют	данные отсутствуют
24	457759.17	2215429.27	данные отсутствуют	данные отсутствуют
25	457759.43	2215430.27	данные отсутствуют	данные отсутствуют
26	457760.39	2215430.01	данные отсутствуют	данные отсутствуют
27	457760.13	2215429.05	данные отсутствуют	данные отсутствуют
28	457740.12	2215357.86	данные отсутствуют	данные отсутствуют
28	457740.12	2215357.86	данные отсутствуют	данные отсутствуют
29	457740.37	2215358.82	данные отсутствуют	данные отсутствуют
30	457741.34	2215358.55	данные отсутствуют	данные отсутствуют
31	457741.08	2215357.59	данные отсутствуют	данные отсутствуют
95	457757.73	2215148	данные отсутствуют	данные отсутствуют
Государственный регистратор				ФГИС ЕГРН
полное наименование должности			подпись	инициалы, фамилия

М.П.

Выписка из Единого государственного реестра недвижимости об объекте недвижимости  
**Сведения о частях земельного участка**

<b>Земельный участок</b>			
<small>(вид объекта недвижимости)</small>			
Лист № ___ Раздела <b>4.2</b>	Всего листов раздела <b>4.2</b> : ___	Всего разделов: ___	Всего листов выписки: ___
<b>18.08.2022 № 99/2022/488205164</b>			
Кадастровый номер:		<b>47:07:0713001:376</b>	

Номер точки	Координаты, м		Описание закрепления на местности	Средняя квадратическая погрешность определения координат характерных точек границы части земельного участка, м
	X	Y		
1	2	3	4	5
96	457824.45	2215165.66	данные отсутствуют	данные отсутствуют
97	457911.51	2215202.3	данные отсутствуют	данные отсутствуют

Государственный регистратор		ФГИС ЕГРН
полное наименование должности	подпись	инициалы, фамилия

М.П.

Выписка из Единого государственного реестра недвижимости об объекте недвижимости  
**Сведения о характеристиках объекта недвижимости**

На основании запроса от 18.08.2022 г., поступившего на рассмотрение 18.08.2022 г., сообщаем, что согласно записям Единого государственного реестра недвижимости:

<b>Земельный участок</b>			
(вид объекта недвижимости)			
Лист № ___ Раздела <b>1</b>	Всего листов раздела <b>1</b> : ___	Всего разделов: ___	Всего листов выписки: ___
<b>18.08.2022.№ 99/2022/488219804</b>			
Кадастровый номер:		<b>47:07:0713001:1449</b>	

Номер кадастрового квартала:	47:07:0713001
Дата присвоения кадастрового номера:	28.08.2017
Ранее присвоенный государственный учетный номер:	данные отсутствуют
Адрес:	Ленинградская область, Всеволожский муниципальный район, Бугровское сельское поселение, д. Мендсары
Площадь:	2205 +/- 16кв. м
Кадастровая стоимость, руб.:	2608029.9
Кадастровые номера расположенных в пределах земельного участка объектов недвижимости:	данные отсутствуют
Кадастровые номера объектов недвижимости, из которых образован объект недвижимости:	данные отсутствуют
Кадастровые номера образованных объектов недвижимости:	данные отсутствуют
Сведения о включении объекта недвижимости в состав предприятия как имущественного комплекса:	

Государственный регистратор		ФГИС ЕГРН
полное наименование должности	подпись	инициалы, фамилия

М.П.

Выписка из Единого государственного реестра недвижимости об объекте недвижимости  
Сведения о характеристиках объекта недвижимости

<b>Земельный участок</b>			
<small>(вид объекта недвижимости)</small>			
Лист № ____ Раздела <b>1</b>	Всего листов раздела <b>1</b> : ____	Всего разделов: ____	Всего листов выписки: ____
<b>18.08.2022.№ 99/2022/488219804</b>			
Кадастровый номер:		<b>47:07:0713001:1449</b>	

Категория земель:	Земли населённых пунктов
Виды разрешенного использования:	коммунальное обслуживание
Сведения о кадастровом инженеру:	Стояловский Константин Иванович №78-11-0287, 000 "Терра"
Сведения о лесах, водных объектах и об иных природных объектах, расположенных в пределах земельного участка:	данные отсутствуют
Сведения о том, что земельный участок полностью или частично расположен в границах зоны с особыми условиями использования территории или территории объекта культурного наследия	данные отсутствуют
Сведения о том, что земельный участок расположен в границах особой экономической зоны, территории опережающего социально-экономического развития, зоны территориального развития в Российской Федерации, игровой зоны:	данные отсутствуют
Сведения о том, что земельный участок расположен в границах особо охраняемой природной территории, охотничьих угодий, лесничеств, лесопарков:	данные отсутствуют
Сведения о результатах проведения государственного земельного надзора:	данные отсутствуют
Сведения о расположении земельного участка в границах территории, в отношении которой утвержден проект межевания территории:	данные отсутствуют

Государственный регистратор		ФГИС ЕГРН
полное наименование должности	подпись	инициалы, фамилия

М.П.



Выписка из Единого государственного реестра недвижимости об объекте недвижимости  
Сведения о характеристиках объекта недвижимости

<b>Земельный участок</b>			
<small>(вид объекта недвижимости)</small>			
Лист № ___ Раздела <b>1</b>	Всего листов раздела <b>1</b> : ___	Всего разделов: ___	Всего листов выписки: ___
<b>18.08.2022.№ 99/2022/488219804</b>			
Кадастровый номер:		<b>47:07:0713001:1449</b>	

Условный номер земельного участка:	данные отсутствуют
Сведения о принятии акта и (или) заключении договора, предусматривающих предоставление в соответствии с земельным законодательством исполнительным органом государственной власти или органом местного самоуправления находящегося в государственной или муниципальной собственности земельного участка для строительства наемного дома социального использования или наемного дома коммерческого использования:	данные отсутствуют
Сведения о том, что земельный участок или земельные участки образованы на основании решения об изъятии земельного участка и (или) расположенного на нем объекта недвижимости для государственных или муниципальных нужд:	данные отсутствуют
Сведения о том, что земельный участок образован из земель или земельного участка, государственная собственность на которые не разграничена:	данные отсутствуют
Сведения о наличии земельного спора о местоположении границ земельных участков:	данные отсутствуют
Статус записи об объекте недвижимости:	Сведения об объекте недвижимости имеют статус "актуальные"
Особые отметки:	Для данного земельного участка обеспечен доступ посредством земельного участка (земельных участков) с кадастровым номером (кадастровыми номерами) 47:07:0713001:356. Сведения о видах разрешенного использования имеют статус «Актуальные незасвидетельствованные». Право (ограничение права, обременение объекта недвижимости) зарегистрировано на данный объект недвижимости с видами разрешенного использования отсутствует. Сведения необходимые для заполнения раздела 2 отсутствуют.
Получатель выписки:	Зейслер Марина Анатольевна

Государственный регистратор		ФГИС ЕГРН
полное наименование должности	подпись	инициалы, фамилия

Выписка из Единого государственного реестра недвижимости об объекте недвижимости  
**Сведения о зарегистрированных правах**

Государственный регистратор		ФГИС ЕГРН
полное наименование должности	подпись	инициалы, фамилия

М.П.

Выписка из Единого государственного реестра недвижимости об объекте недвижимости  
**Описание местоположения земельного участка**

<b>Земельный участок</b>			
(вид объекта недвижимости)			
Лист № ___ Раздела <b>3</b>	Всего листов раздела <b>3</b> : ___	Всего разделов: ___	Всего листов выписки: ___
<b>18.08.2022 № 99/2022/488219804</b>			
Кадастровый номер:		<b>47:07:0713001:1449</b>	


План (чертеж, схема) земельного участка			
			
Масштаб 1: данные отсутствуют	Условные обозначения:		

Государственный регистратор		ФГИС ЕГРН
полное наименование должности	подпись	инициалы, фамилия

М.П.

Выписка из Единого государственного реестра недвижимости об объекте недвижимости  
**Описание местоположения земельного участка**

<b>Земельный участок</b>			
(вид объекта недвижимости)			
Лист № ____ Раздела <b>3</b>	Всего листов раздела <b>3</b> : ____	Всего разделов: ____	Всего листов выписки: ____
<b>18.08.2022 № 99/2022/488219804</b>			
Кадастровый номер:		<b>47:07:0713001:1449</b>	

План (чертеж, схема) земельного участка			
			
Масштаб 1: данные отсутствуют	Условные обозначения:		

Государственный регистратор		ФГИС ЕГРН
полное наименование должности	подпись	инициалы, фамилия

М.П.

Выписка из Единого государственного реестра недвижимости об объекте недвижимости  
**Описание местоположения земельного участка**

<b>Земельный участок</b>			
<small>(вид объекта недвижимости)</small>			
Лист № <u>    </u> Раздела <b>3.1</b>	Всего листов раздела <b>3.1</b> : <u>    </u>	Всего разделов: <u>    </u>	Всего листов выписки: <u>    </u>
<b>18.08.2022.№ 99/2022/488219804</b>			
Кадастровый номер:		<b>47:07:0713001:1449</b>	

Описание местоположения границ земельного участка							
Номер п/п	Номер точки		Дирекционный угол	Горизонтальное проложение, м	Описание закрепления на местности	Кадастровые номера смежных участков	Сведения об адресах правообладателей смежных земельных участков
	начальная	конечная					
1	2	3	4	5	6	7	8
1	1	2	данные отсутствуют	данные отсутствуют	данные отсутствуют	данные отсутствуют	данные отсутствуют
2	2	3	данные отсутствуют	данные отсутствуют	данные отсутствуют	данные отсутствуют	данные отсутствуют
3	3	4	данные отсутствуют	данные отсутствуют	данные отсутствуют	данные отсутствуют	данные отсутствуют
4	4	5	данные отсутствуют	данные отсутствуют	данные отсутствуют	данные отсутствуют	данные отсутствуют
5	5	6	данные отсутствуют	данные отсутствуют	данные отсутствуют	данные отсутствуют	данные отсутствуют
6	6	7	данные отсутствуют	данные отсутствуют	данные отсутствуют	данные отсутствуют	данные отсутствуют
7	7	8	данные отсутствуют	данные отсутствуют	данные отсутствуют	данные отсутствуют	данные отсутствуют
8	8	9	данные отсутствуют	данные отсутствуют	данные отсутствуют	данные отсутствуют	данные отсутствуют
9	9	10	данные отсутствуют	данные отсутствуют	данные отсутствуют	данные отсутствуют	данные отсутствуют
10	10	11	данные отсутствуют	данные отсутствуют	данные отсутствуют	данные отсутствуют	данные отсутствуют
11	11	1	данные отсутствуют	данные отсутствуют	данные отсутствуют	данные отсутствуют	данные отсутствуют

Государственный регистратор		ФГИС ЕГРН
полное наименование должности	подпись	инициалы, фамилия



Выписка из Единого государственного реестра недвижимости об объекте недвижимости  
**Описание местоположения земельного участка**

<b>Земельный участок</b>			
(вид объекта недвижимости)			
Лист № ___ Раздела <b>3.2</b>	Всего листов раздела <b>3.2</b> : ___	Всего разделов: ___	Всего листов выписки: ___
<b>18.08.2022.№ 99/2022/488219804</b>			
Кадастровый номер:		<b>47:07:0713001:1449</b>	

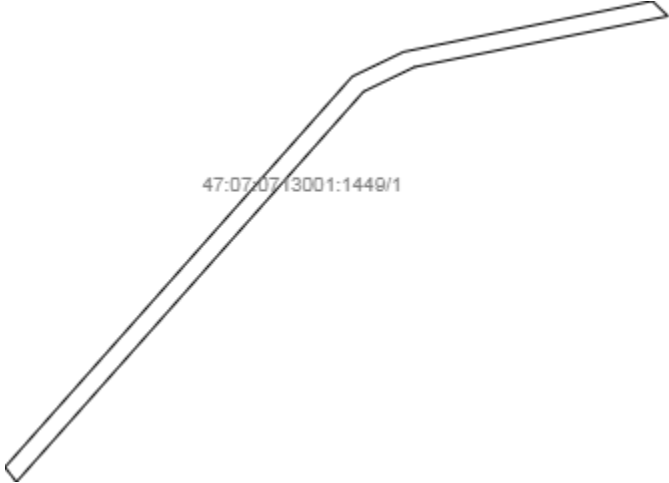
Сведения о характерных точках границы земельного участка				
Система координат				
Зона №				
Номер точки	Координаты		Описание закрепления на местности	Средняя квадратическая погрешность определения координат характерных точек границ земельного участка, м
	X	Y		
1	2	3	4	5
1	458223.24	2215317.94	данные отсутствуют	0.1
2	458241.25	2215339.97	данные отсутствуют	0.1
3	458247.05	2215364.87	данные отсутствуют	0.1
4	458235.62	2215376.62	данные отсутствуют	0.1
5	458227.04	2215349.46	данные отсутствуют	0.1
6	458212.3	2215332.57	данные отсутствуют	0.1
7	458167.4	2215302.75	данные отсутствуют	0.1
8	458122.52	2215293.6	данные отсутствуют	0.1
9	458157.07	2215290.33	данные отсутствуют	0.1
10	458170.92	2215289.03	данные отсутствуют	0.1
11	458178.48	2215288.32	данные отсутствуют	0.1

Государственный регистратор		ФГИС ЕГРН
полное наименование должности	подпись	инициалы, фамилия

М.П.

Выписка из Единого государственного реестра недвижимости об объекте недвижимости  
Сведения о частях земельного участка

<b>Земельный участок</b>			
<small>(вид объекта недвижимости)</small>			
Лист № ___ Раздела <b>4</b>	Всего листов раздела <b>4</b> : ___	Всего разделов: ___	Всего листов выписки: ___
<b>18.08.2022 № 99/2022/488219804</b>			
Кадастровый номер:		<b>47:07:0713001:1449</b>	

План (чертеж, схема) части земельного участка	Учетный номер части: <b>47:07:0713001:1449/1</b>
	
Масштаб 1: данные отсутствуют	Условные обозначения:

Государственный регистратор		ФГИС ЕГРН
полное наименование должности	подпись	инициалы, фамилия

М.П.



Выписка из Единого государственного реестра недвижимости об объекте недвижимости  
Сведения о частях земельного участка

<b>Земельный участок</b>			
(вид объекта недвижимости)			
Лист № __ Раздела <b>4.1</b>	Всего листов раздела <b>4.1</b> : __	Всего разделов: __	Всего листов выписки: __
<b>18.08.2022.№ 99/2022/488219804</b>			
Кадастровый номер:		<b>47:07:0713001:1449</b>	

Учетный номер части	Площадь (м <sup>2</sup> )	Содержание ограничения в использовании или ограничения права на объект недвижимости или обременения объекта недвижимости
1	2	3
1	153	Ограничения прав на земельный участок, предусмотренные статьями 56, 56.1 Земельного кодекса Российской Федерации, 47.07.2.112, Карта (план) объекта землеустройства № 81/2013 от 24.09.2013

Государственный регистратор		ФГИС ЕГРН
полное наименование должности	подпись	инициалы, фамилия

М.П.

Выписка из Единого государственного реестра недвижимости об объекте недвижимости  
Сведения о частях земельного участка

<b>Земельный участок</b>				
<small>(вид объекта недвижимости)</small>				
Лист № __ Раздела <b>4.2</b>		Всего листов раздела <b>4.2</b> : __		Всего разделов: __
Всего листов выписки: __				
<b>18.08.2022.№ 99/2022/488219804</b>				
Кадастровый номер:			<b>47:07:0713001:1449</b>	
Сведения о характерных точках границы части (частей) земельного участка				
Учетный номер части: 1				
Система координат: МСК 47 зона 2				
Зона №				
Номер точки	Координаты, м		Описание закрепления на местности	Средняя квадратическая погрешность определения координат характерных точек границы части земельного участка, м
	X	Y		
1	2	3	4	5
4	458235.62	2215376.62	данные отсутствуют	0.1
12	458190.35	2215309.96	данные отсутствуют	0.5
12	458190.35	2215309.96	данные отсутствуют	0.5
13	458188.87	2215311.11	данные отсутствуют	0.5
14	458228.05	2215346.02	данные отсутствуют	0.5
15	458230.52	2215351.16	данные отсутствуют	0.5
16	458237.14	2215375.06	данные отсутствуют	0.5
17	458232.03	2215350.03	данные отсутствуют	0.5
18	458229.56	2215344.88	данные отсутствуют	0.5
Государственный регистратор			ФГИС ЕГРН	
полное наименование должности			подпись	
			инициалы, фамилия	

М.П.

## Выписка из Единого государственного реестра недвижимости об объекте недвижимости

**Сведения о характеристиках объекта недвижимости**

На основании запроса от 17.08.2022 г., поступившего на рассмотрение 17.08.2022 г., сообщаем, что согласно записям Единого государственного реестра недвижимости:

<b>Земельный участок</b>			
(вид объекта недвижимости)			
Лист № ___ Раздела <b>1</b>	Всего листов раздела <b>1</b> : ___	Всего разделов: ___	Всего листов выписки: ___
<b>17.08.2022 № 99/2022/488061809</b>			
Кадастровый номер:		<b>47:07:0713001:134</b>	

Номер кадастрового квартала:	47:07:0713001
Дата присвоения кадастрового номера:	17.12.2005
Ранее присвоенный государственный учетный номер:	Кадастровый номер: 47:07:07-13-001:0134
Адрес:	Ленинградская область, Всеволожский район, массив Мендсары
Площадь:	27300 кв. м
Кадастровая стоимость, руб.:	32289894
Кадастровые номера расположенных в пределах земельного участка объектов недвижимости:	данные отсутствуют
Кадастровые номера объектов недвижимости, из которых образован объект недвижимости:	данные отсутствуют
Кадастровые номера образованных объектов недвижимости:	данные отсутствуют
Сведения о включении объекта недвижимости в состав предприятия как имущественного комплекса:	

Государственный регистратор		ФГИС ЕГРН
полное наименование должности	подпись	инициалы, фамилия

М.П.

Выписка из Единого государственного реестра недвижимости об объекте недвижимости  
Сведения о характеристиках объекта недвижимости

<b>Земельный участок</b>			
<small>(вид объекта недвижимости)</small>			
Лист № ____ Раздела <b>1</b>	Всего листов раздела <b>1</b> : ____	Всего разделов: ____	Всего листов выписки: ____
<b>17.08.2022 № 99/2022/488061809</b>			
Кадастровый номер:		<b>47:07:0713001:134</b>	

Категория земель:	Земли населённых пунктов
Виды разрешенного использования:	для сельскохозяйственного использования
Сведения о кадастровом инженере:	данные отсутствуют
Сведения о лесах, водных объектах и об иных природных объектах, расположенных в пределах земельного участка:	данные отсутствуют
Сведения о том, что земельный участок полностью или частично расположен в границах зоны с особыми условиями использования территории или территории объекта культурного наследия	данные отсутствуют
Сведения о том, что земельный участок расположен в границах особой экономической зоны, территории опережающего социально-экономического развития, зоны территориального развития в Российской Федерации, игровой зоны:	данные отсутствуют
Сведения о том, что земельный участок расположен в границах особо охраняемой природной территории, охотничьих угодий, лесничеств, лесопарков:	данные отсутствуют
Сведения о результатах проведения государственного земельного надзора:	данные отсутствуют
Сведения о расположении земельного участка в границах территории, в отношении которой утвержден проект межевания территории:	данные отсутствуют

Государственный регистратор		ФГИС ЕГРН
полное наименование должности	подпись	инициалы, фамилия

М.П.

Выписка из Единого государственного реестра недвижимости об объекте недвижимости  
Сведения о характеристиках объекта недвижимости

<b>Земельный участок</b>			
<small>(вид объекта недвижимости)</small>			
Лист № ____ Раздела <b>1</b>	Всего листов раздела <b>1</b> : ____	Всего разделов: ____	Всего листов выписки: ____
<b>17.08.2022 № 99/2022/488061809</b>			
Кадастровый номер:		<b>47:07:0713001:134</b>	

Условный номер земельного участка:	данные отсутствуют
Сведения о принятии акта и (или) заключении договора, предусматривающих предоставление в соответствии с земельным законодательством исполнительным органом государственной власти или органом местного самоуправления находящегося в государственной или муниципальной собственности земельного участка для строительства наемного дома социального использования или наемного дома коммерческого использования:	данные отсутствуют
Сведения о том, что земельный участок или земельные участки образованы на основании решения об изъятии земельного участка и (или) расположенного на нем объекта недвижимости для государственных или муниципальных нужд:	данные отсутствуют
Сведения о том, что земельный участок образован из земель или земельного участка, государственная собственность на которые не разграничена:	данные отсутствуют
Сведения о наличии земельного спора о местоположении границ земельных участков:	данные отсутствуют
Статус записи об объекте недвижимости:	Сведения об объекте недвижимости имеют статус "актуальные, ранее учтенные"
Особые отметки:	Сведения необходимые для заполнения раздела 3.1 отсутствуют.
Получатель выписки:	Зейслер Марина Анатольевна

Государственный регистратор		ФГИС ЕГРН
полное наименование должности	подпись	инициалы, фамилия

М.П.

Выписка из Единого государственного реестра недвижимости об объекте недвижимости  
Сведения о зарегистрированных правах

<b>Земельный участок</b>	
(вид объекта недвижимости)	
Лист № ___ Раздела <b>2</b>	Всего листов раздела <b>2</b> : ___
Всего разделов: ___	Всего листов выписки: ___
<b>17.08.2022.№ 99/2022/488061809</b>	
Кадастровый номер:	<b>47:07:0713001:134</b>
1. Правообладатель (правообладатели):	1.1. Смирнов Михаил Юрьевич
2. Вид, номер и дата государственной регистрации права:	2.1. Собственность, № 47-47/012-47/013/005/2016-3506/2 от 02.09.2016
3. Ограничение прав и обременение объекта недвижимости:	не зарегистрировано
4. Договоры участия в долевом строительстве:	данные отсутствуют
5. Заявленные в судебном порядке права требования:	данные отсутствуют
6. Сведения о возражении в отношении зарегистрированного права:	данные отсутствуют
7. Сведения о наличии решения об изъятии объекта недвижимости для государственных и муниципальных нужд:	данные отсутствуют
8. Сведения о невозможности государственной регистрации без личного участия правообладателя или его законного представителя:	
9. Правопритязания и сведения о наличии поступивших, но не рассмотренных заявлений о проведении государственной регистрации права (перехода, прекращения права), ограничения права или обременения объекта недвижимости, сделки в отношении объекта недвижимости:	данные отсутствуют
10. Сведения об осуществлении государственной регистрации сделки, права, ограничения права без необходимого в силу закона согласия третьего лица, органа:	данные отсутствуют
11. Сведения о невозможности государственной регистрации перехода, прекращения, ограничения права на земельный участок из земель сельскохозяйственного назначения:	

Государственный регистратор		ФГИС ЕГРН
полное наименование должности	подпись	инициалы, фамилия

М.П.

Выписка из Единого государственного реестра недвижимости об объекте недвижимости  
**Описание местоположения земельного участка**

<b>Земельный участок</b>			
(вид объекта недвижимости)			
Лист № ___ Раздела <b>3</b>	Всего листов раздела <b>3</b> : ___	Всего разделов: ___	Всего листов выписки: ___
<b>17.08.2022 № 99/2022/488061809</b>			
Кадастровый номер:		<b>47:07:0713001:134</b>	

План (чертеж, схема) земельного участка			
			
Масштаб 1: данные отсутствуют	Условные обозначения:		

Государственный регистратор		ФГИС ЕГРН
полное наименование должности	подпись	инициалы, фамилия

М.П.

Выписка из Единого государственного реестра недвижимости об объекте недвижимости  
**Описание местоположения земельного участка**

<b>Земельный участок</b>			
(вид объекта недвижимости)			
Лист № ___ Раздела <b>3</b>	Всего листов раздела <b>3</b> : ___	Всего разделов: ___	Всего листов выписки: ___
<b>17.08.2022.№ 99/2022/488061809</b>			
Кадастровый номер:		<b>47:07:0713001:134</b>	

План (чертеж, схема) земельного участка			
Масштаб 1: данные отсутствуют	Условные обозначения:		

Государственный регистратор		ФГИС ЕГРН
полное наименование должности	подпись	инициалы, фамилия

М.П.



Выписка из Единого государственного реестра недвижимости об объекте недвижимости  
**Описание местоположения земельного участка**

<b>Земельный участок</b>			
(вид объекта недвижимости)			
Лист № ___ Раздела <b>3.2</b>	Всего листов раздела <b>3.2</b> : ___	Всего разделов: ___	Всего листов выписки: ___
<b>17.08.2022.№ 99/2022/488061809</b>			
Кадастровый номер:		<b>47:07:0713001:134</b>	

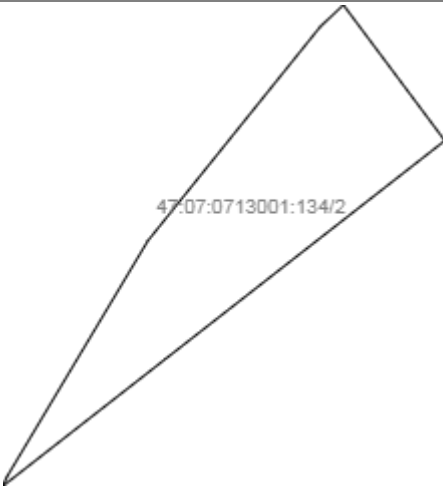
Сведения о характерных точках границы земельного участка				
Система координат				
Зона №				
Номер точки	Координаты		Описание закрепления на местности	Средняя квадратическая погрешность определения координат характерных точек границ земельного участка, м
	X	Y		
1	2	3	4	5
1	458122.52	2215293.6	данные отсутствуют	данные отсутствуют
2	458034.4	2215359.43	данные отсутствуют	данные отсутствуют
3	457956.57	2215259.91	данные отсутствуют	данные отсутствуют
4	457864.77	2215142.55	данные отсутствуют	данные отсутствуют
5	457997.12	2215125.74	данные отсутствуют	данные отсутствуют
6	458111.56	2215278.91	данные отсутствуют	данные отсутствуют

Государственный регистратор		ФГИС ЕГРН
полное наименование должности	подпись	инициалы, фамилия

М.П.

Выписка из Единого государственного реестра недвижимости об объекте недвижимости  
Сведения о частях земельного участка

<b>Земельный участок</b>			
<small>(вид объекта недвижимости)</small>			
Лист № ___ Раздела <b>4</b>	Всего листов раздела <b>4</b> : ___	Всего разделов: ___	Всего листов выписки: ___
<b>17.08.2022 № 99/2022/488061809</b>			
Кадастровый номер:		<b>47:07:0713001:134</b>	

План (чертеж, схема) части земельного участка	Учетный номер части: <b><u>47:07:0713001:134/2</u></b>
	
Масштаб 1: данные отсутствуют	Условные обозначения:

Государственный регистратор		ФГИС ЕГРН
полное наименование должности	подпись	инициалы, фамилия

М.П.

Выписка из Единого государственного реестра недвижимости об объекте недвижимости  
**Сведения о частях земельного участка**

<b>Земельный участок</b>			
(вид объекта недвижимости)			
Лист № ____ Раздела <b>4</b>	Всего листов раздела <b>4</b> : ____	Всего разделов: ____	Всего листов выписки: ____
<b>17.08.2022.№ 99/2022/488061809</b>			
Кадастровый номер:		<b>47:07:0713001:134</b>	

План (чертеж, схема) части земельного участка	Учетный номер части: <b>47:07:0713001:134/3</b>
	
Масштаб 1: данные отсутствуют	Условные обозначения:

Государственный регистратор		ФГИС ЕГРН
полное наименование должности	подпись	инициалы, фамилия

М.П.

Выписка из Единого государственного реестра недвижимости об объекте недвижимости  
**Сведения о частях земельного участка**

<b>Земельный участок</b>			
(вид объекта недвижимости)			
Лист № __ Раздела <b>4</b>	Всего листов раздела <b>4</b> : __	Всего разделов: __	Всего листов выписки: __
<b>17.08.2022 № 99/2022/488061809</b>			
Кадастровый номер:		<b>47:07:0713001:134</b>	

План (чертеж, схема) части земельного участка		Учетный номер части: <b>47:07:0713001:134/4</b>	
			
Масштаб 1: данные отсутствуют	Условные обозначения:		

Государственный регистратор		ФГИС ЕГРН
полное наименование должности	подпись	инициалы, фамилия

М.П.

Выписка из Единого государственного реестра недвижимости об объекте недвижимости  
Сведения о частях земельного участка

<b>Земельный участок</b>			
(вид объекта недвижимости)			
Лист № ___ Раздела <b>4.1</b>	Всего листов раздела <b>4.1</b> : ___	Всего разделов: ___	Всего листов выписки: ___
<b>17.08.2022.№ 99/2022/488061809</b>			
Кадастровый номер:		<b>47:07:0713001:134</b>	

Учетный номер части	Площадь (м <sup>2</sup> )	Содержание ограничения в использовании или ограничения права на объект недвижимости или обременения объекта недвижимости
1	2	3
1	0	Иные ограничения (обременения) прав, Временные. Дата истечения срока действия временного характера - 14.01.2011
2	6982	Ограничения прав на земельный участок, предусмотренные статьями 56, 56.1 Земельного кодекса Российской Федерации, Доверенность № 78/130-н/78-2019-7-1285 от 24.09.2020, срок действия: 12.01.2021
3	4266	Ограничения прав на земельный участок, предусмотренные статьями 56, 56.1 Земельного кодекса Российской Федерации, Доверенность № 78/130-н/78-2019-7-1285 от 24.09.2020, срок действия: 28.02.2021
4	26586	Ограничения прав на земельный участок, предусмотренные статьями 56, 56.1 Земельного кодекса Российской Федерации, Доверенность № 78/130-н/78-2019-7-1285 от 24.09.2020, срок действия: 04.03.2021

Государственный регистратор		ФГИС ЕГРН
полное наименование должности	подпись	инициалы, фамилия

М.П.

Выписка из Единого государственного реестра недвижимости об объекте недвижимости  
Сведения о частях земельного участка

<b>Земельный участок</b>				
<small>(вид объекта недвижимости)</small>				
Лист № ___ Раздела <b>4.2</b>		Всего листов раздела <b>4.2</b> : ___		Всего разделов: ___
Всего листов выписки: ___				
<b>17.08.2022 № 99/2022/488061809</b>				
Кадастровый номер:			<b>47:07:0713001:134</b>	
Сведения о характерных точках границы части (частей) земельного участка				
Учетный номер части: 1				
Система координат:				
Зона №				
Номер точки	Координаты, м		Описание закрепления на местности	Средняя квадратическая погрешность определения координат характерных точек границы части земельного участка, м
	X	Y		
1	2	3	4	5

Государственный регистратор		ФГИС ЕГРН
полное наименование должности	подпись	инициалы, фамилия

М.П.

Выписка из Единого государственного реестра недвижимости об объекте недвижимости  
Сведения о частях земельного участка

<b>Земельный участок</b>				
<small>(вид объекта недвижимости)</small>				
Лист № ___ Раздела <b>4.2</b>		Всего листов раздела <b>4.2</b> : ___		Всего разделов: ___
Всего листов выписки: ___				
<b>17.08.2022 № 99/2022/488061809</b>				
Кадастровый номер:			<b>47:07:0713001:134</b>	
Сведения о характерных точках границы части (частей) земельного участка				
Учетный номер части: 2				
Система координат: Местная 167				
Зона №				
Номер точки	Координаты, м		Описание закрепления на местности	Средняя квадратическая погрешность определения координат характерных точек границы части земельного участка, м
	X	Y		
1	2	3	4	5
2	458034.4	2215359.43	данные отсутствуют	данные отсутствуют
3	457956.57	2215259.91	данные отсутствуют	данные отсутствуют
7	458082.68	2215323.36	данные отсутствуют	данные отсутствуют
7	458082.68	2215323.36	данные отсутствуют	данные отсутствуют
8	457911.5	2215202.29	данные отсутствуют	данные отсутствуют
9	457914.68	2215203.63	данные отсутствуют	данные отсутствуют
10	457998.74	2215253.8	данные отсутствуют	данные отсутствуют
11	458075.01	2215315.18	данные отсутствуют	данные отсутствуют
Государственный регистратор			ФГИС ЕГРН	
полное наименование должности			подпись	
			инициалы, фамилия	

М.П.

Выписка из Единого государственного реестра недвижимости об объекте недвижимости  
Сведения о частях земельного участка

<b>Земельный участок</b>				
<small>(вид объекта недвижимости)</small>				
Лист № ___ Раздела <b>4.2</b>		Всего листов раздела <b>4.2</b> : ___		Всего разделов: ___
Всего листов выписки: ___				
<b>17.08.2022 № 99/2022/488061809</b>				
Кадастровый номер:			<b>47:07:0713001:134</b>	
Сведения о характерных точках границы части (частей) земельного участка				
Учетный номер части: 3				
Система координат: Местная 167				
Зона №				
Номер точки	Координаты, м		Описание закрепления на местности	Средняя квадратическая погрешность определения координат характерных точек границы части земельного участка, м
	X	Y		
1	2	3	4	5
3	457956.57	2215259.91	данные отсутствуют	данные отсутствуют
3	457956.57	2215259.91	данные отсутствуют	данные отсутствуют
4	457864.77	2215142.55	данные отсутствуют	данные отсутствуют
12	457921.2	2215135.38	данные отсутствуют	данные отсутствуют
13	457946.79	2215205.67	данные отсутствуют	данные отсутствуют
14	457969.75	2215276.76	данные отсутствуют	данные отсутствуют

Государственный регистратор		ФГИС ЕГРН
полное наименование должности	подпись	инициалы, фамилия

М.П.



Выписка из Единого государственного реестра недвижимости об объекте недвижимости  
Сведения о частях земельного участка

<b>Земельный участок</b>				
<small>(вид объекта недвижимости)</small>				
Лист № ___ Раздела <b>4.2</b>		Всего листов раздела <b>4.2</b> : ___		Всего разделов: ___
Всего листов выписки: ___				
<b>17.08.2022 № 99/2022/488061809</b>				
Кадастровый номер:			<b>47:07:0713001:134</b>	
Сведения о характерных точках границы части (частей) земельного участка				
Учетный номер части: 4				
Система координат: Местная 167				
Зона №				
Номер точки	Координаты, м		Описание закрепления на местности	Средняя квадратическая погрешность определения координат характерных точек границы части земельного участка, м
	X	Y		
1	2	3	4	5
2	458034.4	2215359.43	данные отсутствуют	данные отсутствуют
3	457956.57	2215259.91	данные отсутствуют	данные отсутствуют
4	457864.77	2215142.55	данные отсутствуют	данные отсутствуют
5	457997.12	2215125.74	данные отсутствуют	данные отсутствуют
15	458105.04	2215306.66	данные отсутствуют	данные отсутствуют
15	458105.04	2215306.66	данные отсутствуют	данные отсутствуют
16	458082.86	2215240.49	данные отсутствуют	данные отсутствуют
17	458095	2215276.01	данные отсутствуют	данные отсутствуют
Государственный регистратор			ФГИС ЕГРН	
полное наименование должности			подпись	
			инициалы, фамилия	

М.П.

Выписка из Единого государственного реестра недвижимости об объекте недвижимости  
**Сведения о характеристиках объекта недвижимости**

На основании запроса от 18.08.2022 г., поступившего на рассмотрение 18.08.2022 г., сообщаем, что согласно записям Единого государственного реестра недвижимости:

<b>Земельный участок</b>			
(вид объекта недвижимости)			
Лист № ___ Раздела <b>1</b>	Всего листов раздела <b>1</b> : ___	Всего разделов: ___	Всего листов выписки: ___
<b>18.08.2022 № 99/2022/488222804</b>			
Кадастровый номер:		<b>47:07:0713001:2178</b>	

Номер кадастрового квартала:	47:07:0713001
Дата присвоения кадастрового номера:	05.04.2021
Ранее присвоенный государственный учетный номер:	данные отсутствуют
Адрес:	Ленинградская область, Всеволожский район, массив Мендсары
Площадь:	28049 +/- 117 кв. м
Кадастровая стоимость, руб.:	33175796.22
Кадастровые номера расположенных в пределах земельного участка объектов недвижимости:	данные отсутствуют
Кадастровые номера объектов недвижимости, из которых образован объект недвижимости:	47:07:0713001:131
Кадастровые номера образованных объектов недвижимости:	данные отсутствуют
Сведения о включении объекта недвижимости в состав предприятия как имущественного комплекса:	

Государственный регистратор		ФГИС ЕГРН
полное наименование должности	подпись	инициалы, фамилия

М.П.

Выписка из Единого государственного реестра недвижимости об объекте недвижимости  
Сведения о характеристиках объекта недвижимости

<b>Земельный участок</b>			
(вид объекта недвижимости)			
Лист № ____ Раздела <b>1</b>	Всего листов раздела <b>1</b> : ____	Всего разделов: ____	Всего листов выписки: ____
<b>18.08.2022.№ 99/2022/488222804</b>			
Кадастровый номер:		<b>47:07:0713001:2178</b>	

Категория земель:	Земли населённых пунктов
Виды разрешенного использования:	для сельскохозяйственного использования
Сведения о кадастровом инженерере:	Глотов Вячеслав Викторович №47-11-0186
Сведения о лесах, водных объектах и об иных природных объектах, расположенных в пределах земельного участка:	данные отсутствуют
Сведения о том, что земельный участок полностью или частично расположен в границах зоны с особыми условиями использования территории или территории объекта культурного наследия	данные отсутствуют
Сведения о том, что земельный участок расположен в границах особой экономической зоны, территории опережающего социально-экономического развития, зоны территориального развития в Российской Федерации, игровой зоны:	данные отсутствуют
Сведения о том, что земельный участок расположен в границах особо охраняемой природной территории, охотничьих угодий, лесничеств, лесопарков:	данные отсутствуют
Сведения о результатах проведения государственного земельного надзора:	данные отсутствуют
Сведения о расположении земельного участка в границах территории, в отношении которой утвержден проект межевания территории:	данные отсутствуют

Государственный регистратор		ФГИС ЕГРН
полное наименование должности	подпись	инициалы, фамилия

М.П.

Выписка из Единого государственного реестра недвижимости об объекте недвижимости  
Сведения о характеристиках объекта недвижимости

<b>Земельный участок</b>			
(вид объекта недвижимости)			
Лист № ___ Раздела <b>1</b>	Всего листов раздела <b>1</b> : ___	Всего разделов: ___	Всего листов выписки: ___
<b>18.08.2022.№ 99/2022/488222804</b>			
Кадастровый номер:		<b>47:07:0713001:2178</b>	

Условный номер земельного участка:	данные отсутствуют
Сведения о принятии акта и (или) заключении договора, предусматривающих предоставление в соответствии с земельным законодательством исполнительным органом государственной власти или органом местного самоуправления находящегося в государственной или муниципальной собственности земельного участка для строительства наемного дома социального использования или наемного дома коммерческого использования:	данные отсутствуют
Сведения о том, что земельный участок или земельные участки образованы на основании решения об изъятии земельного участка и (или) расположенного на нем объекта недвижимости для государственных или муниципальных нужд:	данные отсутствуют
Сведения о том, что земельный участок образован из земель или земельного участка, государственная собственность на которые не разграничена:	данные отсутствуют
Сведения о наличии земельного спора о местоположении границ земельных участков:	данные отсутствуют
Статус записи об объекте недвижимости:	Сведения об объекте недвижимости имеют статус "актуальные"
Особые отметки:	Для данного земельного участка обеспечен доступ посредством земельного участка (земельных участков) с кадастровым номером (кадастровыми номерами) 47:07:0713001:223. Сведения о видах разрешенного использования имеют статус «Актуальные незасвидетельствованные». Право (ограничение права, обременение объекта недвижимости) зарегистрировано на данный объект недвижимости с видами разрешенного использования отсутствует. Сведения необходимые для заполнения раздела 3.1 отсутствуют.
Получатель выписки:	Зейслер Марина Анатольевна

Государственный регистратор		ФГИС ЕГРН
полное наименование должности	подпись	инициалы, фамилия

Выписка из Единого государственного реестра недвижимости об объекте недвижимости  
Сведения о зарегистрированных правах

<b>Земельный участок</b>	
(вид объекта недвижимости)	
Лист № __ Раздела <b>2</b>	Всего листов раздела <b>2</b> : __
Всего разделов: __	
Всего листов выписки: __	
<b>18.08.2022.№ 99/2022/488222804</b>	
Кадастровый номер:	<b>47:07:0713001:2178</b>
1. Правообладатель (правообладатели):	1.1. Винский Алексей Владимирович
2. Вид, номер и дата государственной регистрации права:	2.1. Собственность, № 47:07:0713001:2178-47/051/2021-1 от 05.04.2021
3. Ограничение прав и обременение объекта недвижимости:	не зарегистрировано
4. Договоры участия в долевом строительстве:	данные отсутствуют
5. Заявленные в судебном порядке права требования:	данные отсутствуют
6. Сведения о возражении в отношении зарегистрированного права:	данные отсутствуют
7. Сведения о наличии решения об изъятии объекта недвижимости для государственных и муниципальных нужд:	данные отсутствуют
8. Сведения о невозможности государственной регистрации без личного участия правообладателя или его законного представителя:	
9. Правопритязания и сведения о наличии поступивших, но не рассмотренных заявлений о проведении государственной регистрации права (перехода, прекращения права), ограничения права или обременения объекта недвижимости, сделки в отношении объекта недвижимости:	данные отсутствуют
10. Сведения об осуществлении государственной регистрации сделки, права, ограничения права без необходимого в силу закона согласия третьего лица, органа:	данные отсутствуют
11. Сведения о невозможности государственной регистрации перехода, прекращения, ограничения права на земельный участок из земель сельскохозяйственного назначения:	

Государственный регистратор		ФГИС ЕГРН
полное наименование должности	подпись	инициалы, фамилия

М.П.

Выписка из Единого государственного реестра недвижимости об объекте недвижимости  
**Описание местоположения земельного участка**

<b>Земельный участок</b>			
(вид объекта недвижимости)			
Лист № __ Раздела <b>3</b>	Всего листов раздела <b>3</b> : __	Всего разделов: __	Всего листов выписки: __
<b>18.08.2022 № 99/2022/488222804</b>			
Кадастровый номер:		<b>47:07:0713001:2178</b>	

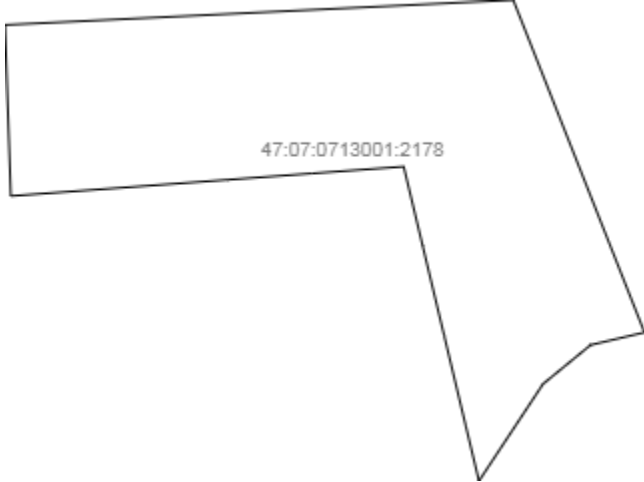
План (чертеж, схема) земельного участка			
			
Масштаб 1: данные отсутствуют	Условные обозначения:		

Государственный регистратор		ФГИС ЕГРН
полное наименование должности	подпись	инициалы, фамилия

М.П.

Выписка из Единого государственного реестра недвижимости об объекте недвижимости  
**Описание местоположения земельного участка**

<b>Земельный участок</b>			
(вид объекта недвижимости)			
Лист № ___ Раздела <b>3</b>	Всего листов раздела <b>3</b> : ___	Всего разделов: ___	Всего листов выписки: ___
<b>18.08.2022 № 99/2022/488222804</b>			
Кадастровый номер:		<b>47:07:0713001:2178</b>	

План (чертеж, схема) земельного участка			
			
Масштаб 1: данные отсутствуют	Условные обозначения:		

Государственный регистратор		ФГИС ЕГРН
полное наименование должности	подпись	инициалы, фамилия

М.П.

Выписка из Единого государственного реестра недвижимости об объекте недвижимости  
**Описание местоположения земельного участка**

<b>Земельный участок</b>			
(вид объекта недвижимости)			
Лист № __ Раздела <b>3.2</b>	Всего листов раздела <b>3.2</b> : __	Всего разделов: __	Всего листов выписки: __
<b>18.08.2022.№ 99/2022/488222804</b>			
Кадастровый номер:		<b>47:07:0713001:2178</b>	

Сведения о характерных точках границы земельного участка				
Система координат				
Зона №				
Номер точки	Координаты		Описание закрепления на местности	Средняя квадратическая погрешность определения координат характерных точек границ земельного участка, м
	X	Y		
1	2	3	4	5
1	458388.97	2215069.1	данные отсутствуют	данные отсутствуют
2	458400.48	2215304.17	данные отсутствуют	данные отсутствуют
3	458247.05	2215364.87	данные отсутствуют	данные отсутствуют
4	458241.25	2215339.97	данные отсутствуют	данные отсутствуют
5	458223.24	2215317.94	данные отсутствуют	данные отсутствуют
6	458178.48	2215288.32	данные отсутствуют	данные отсутствуют
7	458203.69	2215282.27	данные отсутствуют	данные отсутствуют
8	458245.46	2215272.25	данные отсутствуют	данные отсутствуют
9	458287.25	2215262.22	данные отсутствуют	данные отсутствуют
10	458323.59	2215253.51	данные отсутствуют	данные отсутствуют
11	458320.44	2215211.17	данные отсутствуют	данные отсутствуют
12	458317.53	2215172.38	данные отсутствуют	данные отсутствуют
13	458314.57	2215132.89	данные отсутствуют	данные отсутствуют
14	458310.01	2215071.8	данные отсутствуют	данные отсутствуют

Государственный регистратор		ФГИС ЕГРН
полное наименование должности	подпись	инициалы, фамилия

М.П.



Выписка из Единого государственного реестра недвижимости об объекте недвижимости  
Сведения о частях земельного участка

<b>Земельный участок</b>			
<small>(вид объекта недвижимости)</small>			
Лист № ___ Раздела <b>4</b>	Всего листов раздела <b>4</b> : ___	Всего разделов: ___	Всего листов выписки: ___
<b>18.08.2022 № 99/2022/488222804</b>			
Кадастровый номер:		<b>47:07:0713001:2178</b>	

План (чертеж, схема) части земельного участка	Учетный номер части: <b>47:07:0713001:2178/1</b>
	
Масштаб 1: данные отсутствуют	Условные обозначения:

Государственный регистратор		ФГИС ЕГРН
полное наименование должности	подпись	инициалы, фамилия

М.П.

Выписка из Единого государственного реестра недвижимости об объекте недвижимости  
**Сведения о частях земельного участка**

<b>Земельный участок</b>			
(вид объекта недвижимости)			
Лист № ____ Раздела <b>4</b>	Всего листов раздела <b>4</b> : ____	Всего разделов: ____	Всего листов выписки: ____
<b>18.08.2022.№ 99/2022/488222804</b>			
Кадастровый номер:		<b>47:07:0713001:2178</b>	

План (чертеж, схема) части земельного участка	Учетный номер части: <b>47:07:0713001:2178/2</b>		
			
Масштаб 1: данные отсутствуют	Условные обозначения:		

Государственный регистратор		ФГИС ЕГРН
полное наименование должности	подпись	инициалы, фамилия

М.П.

Выписка из Единого государственного реестра недвижимости об объекте недвижимости  
**Сведения о частях земельного участка**

<b>Земельный участок</b>			
<small>(вид объекта недвижимости)</small>			
Лист № __ Раздела <b>4.1</b>	Всего листов раздела <b>4.1</b> : __	Всего разделов: __	Всего листов выписки: __
<b>18.08.2022 № 99/2022/488222804</b>			
Кадастровый номер:		<b>47:07:0713001:2178</b>	

Учетный номер части	Площадь (м <sup>2</sup> )	Содержание ограничения в использовании или ограничения права на объект недвижимости или обременения объекта недвижимости
1	2	3
1	24872	
2	553	

Государственный регистратор		ФГИС ЕГРН
полное наименование должности	подпись	инициалы, фамилия

М.П.

Выписка из Единого государственного реестра недвижимости об объекте недвижимости  
Сведения о частях земельного участка

<b>Земельный участок</b>			
<small>(вид объекта недвижимости)</small>			
Лист № __ Раздела <b>4.2</b>	Всего листов раздела <b>4.2</b> : __	Всего разделов: __	Всего листов выписки: __
<b>18.08.2022.№ 99/2022/488222804</b>			
Кадастровый номер:		<b>47:07:0713001:2178</b>	

Сведения о характерных точках границы части (частей) земельного участка

Учетный номер части: 1

Система координат: Местная 167

Зона №

Номер точки	Координаты, м		Описание закрепления на местности	Средняя квадратическая погрешность определения координат характерных точек границы части земельного участка, м
	X	Y		
1	2	3	4	5
1	458388.97	2215069.1	данные отсутствуют	данные отсутствуют
2	458400.48	2215304.17	данные отсутствуют	данные отсутствуют
3	458247.05	2215364.87	данные отсутствуют	данные отсутствуют
4	458241.25	2215339.97	данные отсутствуют	данные отсутствуют
5	458223.24	2215317.94	данные отсутствуют	данные отсутствуют
10	458323.59	2215253.51	данные отсутствуют	данные отсутствуют
15	458318.02	2215071.53	данные отсутствуют	данные отсутствуют
15	458318.02	2215071.53	данные отсутствуют	данные отсутствуют
16	458217.68	2215314.26	данные отсутствуют	данные отсутствуют
17	458262.19	2215280.73	данные отсутствуют	данные отсутствуют
18	458304.14	2215258.17	данные отсутствуют	данные отсутствуют
19	458323.18	2215247.94	данные отсутствуют	данные отсутствуют
20	458328.19	2215245.24	данные отсутствуют	данные отсутствуют

Государственный регистратор		ФГИС ЕГРН
полное наименование должности	подпись	инициалы, фамилия

М.П.

Выписка из Единого государственного реестра недвижимости об объекте недвижимости  
Сведения о частях земельного участка

<b>Земельный участок</b>				
<small>(вид объекта недвижимости)</small>				
Лист № ___ Раздела <b>4.2</b>		Всего листов раздела <b>4.2</b> : ___		Всего разделов: ___
Всего листов выписки: ___				
<b>18.08.2022.№ 99/2022/488222804</b>				
Кадастровый номер:			<b>47:07:0713001:2178</b>	
Сведения о характерных точках границы части (частей) земельного участка				
Учетный номер части: 2				
Система координат: Местная 167				
Зона №				
Номер точки	Координаты, м		Описание закрепления на местности	Средняя квадратическая погрешность определения координат характерных точек границы части земельного участка, м
	X	Y		
1	2	3	4	5
2	458400.48	2215304.17	данные отсутствуют	данные отсутствуют
2	458400.48	2215304.17	данные отсутствуют	данные отсутствуют
21	458311.95	2215339.19	данные отсутствуют	данные отсутствуют
22	458399.88	2215291.91	данные отсутствуют	данные отсутствуют

Государственный регистратор		ФГИС ЕГРН
полное наименование должности	подпись	инициалы, фамилия

М.П.

Выписка из Единого государственного реестра недвижимости об объекте недвижимости  
**Сведения о характеристиках объекта недвижимости**

На основании запроса от 17.08.2022 г., поступившего на рассмотрение 17.08.2022 г., сообщаем, что согласно записям Единого государственного реестра недвижимости:

<b>Земельный участок</b>			
(вид объекта недвижимости)			
Лист № ___ Раздела <b>1</b>	Всего листов раздела <b>1</b> : ___	Всего разделов: ___	Всего листов выписки: ___
<b>17.08.2022 № 99/2022/488062945</b>			
Кадастровый номер:		<b>47:07:0713001:138</b>	

Номер кадастрового квартала:	47:07:0713001
Дата присвоения кадастрового номера:	05.03.2006
Ранее присвоенный государственный учетный номер:	Кадастровый номер: 47:07:07-13-001:0138
Адрес:	Ленинградская область, Всеволожский район, массив Мендсары
Площадь:	40500 кв. м
Кадастровая стоимость, руб.:	244215
Кадастровые номера расположенных в пределах земельного участка объектов недвижимости:	данные отсутствуют
Кадастровые номера объектов недвижимости, из которых образован объект недвижимости:	данные отсутствуют
Кадастровые номера образованных объектов недвижимости:	данные отсутствуют
Сведения о включении объекта недвижимости в состав предприятия как имущественного комплекса:	

Государственный регистратор		ФГИС ЕГРН
полное наименование должности	подпись	инициалы, фамилия

М.П.

Выписка из Единого государственного реестра недвижимости об объекте недвижимости  
Сведения о характеристиках объекта недвижимости

<b>Земельный участок</b>			
<small>(вид объекта недвижимости)</small>			
Лист № ____ Раздела <b>1</b>	Всего листов раздела <b>1</b> : ____	Всего разделов: ____	Всего листов выписки: ____
<b>17.08.2022.№ 99/2022/488062945</b>			
Кадастровый номер:		<b>47:07:0713001:138</b>	

Категория земель:	Земли сельскохозяйственного назначения
Виды разрешенного использования:	для сельскохозяйственного использования
Сведения о кадастровом инженерере:	данные отсутствуют
Сведения о лесах, водных объектах и об иных природных объектах, расположенных в пределах земельного участка:	данные отсутствуют
Сведения о том, что земельный участок полностью или частично расположен в границах зоны с особыми условиями использования территории или территории объекта культурного наследия	данные отсутствуют
Сведения о том, что земельный участок расположен в границах особой экономической зоны, территории опережающего социально-экономического развития, зоны территориального развития в Российской Федерации, игровой зоны:	данные отсутствуют
Сведения о том, что земельный участок расположен в границах особо охраняемой природной территории, охотничьих угодий, лесничеств, лесопарков:	данные отсутствуют
Сведения о результатах проведения государственного земельного надзора:	данные отсутствуют
Сведения о расположении земельного участка в границах территории, в отношении которой утвержден проект межевания территории:	данные отсутствуют

Государственный регистратор		ФГИС ЕГРН
полное наименование должности	подпись	инициалы, фамилия

М.П.

Выписка из Единого государственного реестра недвижимости об объекте недвижимости  
Сведения о характеристиках объекта недвижимости

<b>Земельный участок</b>			
<small>(вид объекта недвижимости)</small>			
Лист № ___ Раздела <b>1</b>	Всего листов раздела <b>1</b> : ___	Всего разделов: ___	Всего листов выписки: ___
<b>17.08.2022.№ 99/2022/488062945</b>			
Кадастровый номер:		<b>47:07:0713001:138</b>	

Условный номер земельного участка:	данные отсутствуют
Сведения о принятии акта и (или) заключении договора, предусматривающих предоставление в соответствии с земельным законодательством исполнительным органом государственной власти или органом местного самоуправления находящегося в государственной или муниципальной собственности земельного участка для строительства наемного дома социального использования или наемного дома коммерческого использования:	данные отсутствуют
Сведения о том, что земельный участок или земельные участки образованы на основании решения об изъятии земельного участка и (или) расположенного на нем объекта недвижимости для государственных или муниципальных нужд:	данные отсутствуют
Сведения о том, что земельный участок образован из земель или земельного участка, государственная собственность на которые не разграничена:	данные отсутствуют
Сведения о наличии земельного спора о местоположении границ земельных участков:	данные отсутствуют
Статус записи об объекте недвижимости:	Сведения об объекте недвижимости имеют статус "актуальные, ранее учтенные"
Особые отметки:	Сведения о видах разрешенного использования имеют статус «Актуальные незасвидетельствованные». Право (ограничение права, обременение объекта недвижимости) зарегистрировано на данный объект недвижимости с видами разрешенного использования отсутствует. Сведения необходимые для заполнения раздела 3.1 отсутствуют. Сведения необходимые для заполнения раздела 4 отсутствуют.
Получатель выписки:	Зейслер Марина Анатольевна

Государственный регистратор		ФГИС ЕГРН
полное наименование должности	подпись	инициалы, фамилия

М.П.



Выписка из Единого государственного реестра недвижимости об объекте недвижимости  
Сведения о зарегистрированных правах

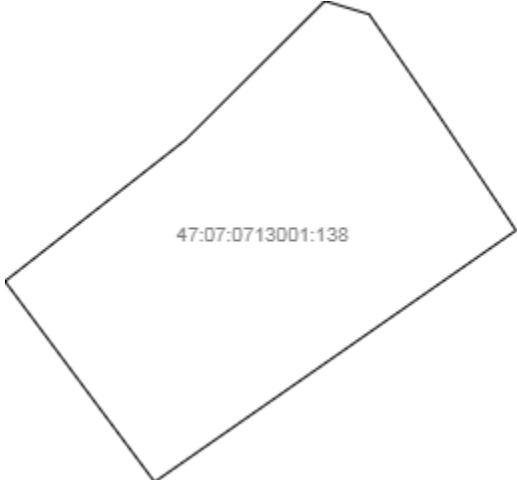
<b>Земельный участок</b>	
(вид объекта недвижимости)	
Лист № ___ Раздела <b>2</b>	Всего листов раздела <b>2</b> : ___
Всего разделов: ___	Всего листов выписки: ___
<b>17.08.2022.№ 99/2022/488062945</b>	
Кадастровый номер:	<b>47:07:0713001:138</b>
1. Правообладатель (правообладатели):	1.1. Линькова Светлана Андреевна
2. Вид, номер и дата государственной регистрации права:	2.1. Собственность, № 47-78-13/006/2006-419 от 21.04.2006
3. Ограничение прав и обременение объекта недвижимости:	не зарегистрировано
4. Договоры участия в долевом строительстве:	данные отсутствуют
5. Заявленные в судебном порядке права требования:	данные отсутствуют
6. Сведения о возражении в отношении зарегистрированного права:	данные отсутствуют
7. Сведения о наличии решения об изъятии объекта недвижимости для государственных и муниципальных нужд:	данные отсутствуют
8. Сведения о невозможности государственной регистрации без личного участия правообладателя или его законного представителя:	
9. Правопритязания и сведения о наличии поступивших, но не рассмотренных заявлений о проведении государственной регистрации права (перехода, прекращения права), ограничения права или обременения объекта недвижимости, сделки в отношении объекта недвижимости:	данные отсутствуют
10. Сведения об осуществлении государственной регистрации сделки, права, ограничения права без необходимого в силу закона согласия третьего лица, органа:	данные отсутствуют
11. Сведения о невозможности государственной регистрации перехода, прекращения, ограничения права на земельный участок из земель сельскохозяйственного назначения:	

Государственный регистратор		ФГИС ЕГРН
полное наименование должности	подпись	инициалы, фамилия

М.П.

Выписка из Единого государственного реестра недвижимости об объекте недвижимости  
**Описание местоположения земельного участка**

<b>Земельный участок</b>			
(вид объекта недвижимости)			
Лист № __ Раздела <b>3</b>	Всего листов раздела <b>3</b> : __	Всего разделов: __	Всего листов выписки: __
<b>17.08.2022.№ 99/2022/488062945</b>			
Кадастровый номер:		<b>47:07:0713001:138</b>	

План (чертеж, схема) земельного участка			
			
Масштаб 1: данные отсутствуют	Условные обозначения:		

Государственный регистратор		ФГИС ЕГРН
полное наименование должности	подпись	инициалы, фамилия

М.П.

Выписка из Единого государственного реестра недвижимости об объекте недвижимости  
**Описание местоположения земельного участка**

<b>Земельный участок</b>			
<small>(вид объекта недвижимости)</small>			
Лист № ___ Раздела <b>3.2</b>	Всего листов раздела <b>3.2</b> : ___	Всего разделов: ___	Всего листов выписки: ___
<b>17.08.2022.№ 99/2022/488062945</b>			
Кадастровый номер:		<b>47:07:0713001:138</b>	

Сведения о характерных точках границы земельного участка				
Система координат				
Зона №				
Номер точки	Координаты		Описание закрепления на местности	Средняя квадратическая погрешность определения координат характерных точек границ земельного участка, м
	X	Y		
1	2	3	4	5
1	457952.15	2215254.26	данные отсутствуют	данные отсутствуют
2	458034.4	2215359.43	данные отсутствуют	данные отсутствуют
3	458114.97	2215440.43	данные отсутствуют	данные отсутствуют
4	458107.26	2215466.18	данные отсутствуют	данные отсутствуют
5	458051.71	2215504.61	данные отсутствуют	данные отсутствуют
6	457981.72	2215551.68	данные отсутствуют	данные отсутствуют
7	457835.6	2215341.34	данные отсутствуют	данные отсутствуют

Государственный регистратор		ФГИС ЕГРН
полное наименование должности	подпись	инициалы, фамилия

М.П.

## Выписка из Единого государственного реестра недвижимости об объекте недвижимости

**Сведения о характеристиках объекта недвижимости**

На основании запроса от 18.08.2022 г., поступившего на рассмотрение 18.08.2022 г., сообщаем, что согласно записям Единого государственного реестра недвижимости:

<b>Земельный участок</b>			
(вид объекта недвижимости)			
Лист № ___ Раздела <b>1</b>	Всего листов раздела <b>1</b> : ___	Всего разделов: ___	Всего листов выписки: ___
<b>18.08.2022.№ 99/2022/488202250</b>			
Кадастровый номер:		<b>47:07:0713001:364</b>	

Номер кадастрового квартала:	47:07:0713001
Дата присвоения кадастрового номера:	15.12.2008
Ранее присвоенный государственный учетный номер:	данные отсутствуют
Адрес:	Ленинградская область, Всеволожский район, уч. Скворцово-Степаново
Площадь:	45809 кв. м
Кадастровая стоимость, руб.:	276228.27
Кадастровые номера расположенных в пределах земельного участка объектов недвижимости:	данные отсутствуют
Кадастровые номера объектов недвижимости, из которых образован объект недвижимости:	данные отсутствуют
Кадастровые номера образованных объектов недвижимости:	данные отсутствуют
Сведения о включении объекта недвижимости в состав предприятия как имущественного комплекса:	

Государственный регистратор		ФГИС ЕГРН
полное наименование должности	подпись	инициалы, фамилия

М.П.

Выписка из Единого государственного реестра недвижимости об объекте недвижимости  
Сведения о характеристиках объекта недвижимости

<b>Земельный участок</b>			
(вид объекта недвижимости)			
Лист № ____ Раздела <b>1</b>	Всего листов раздела <b>1</b> : ____	Всего разделов: ____	Всего листов выписки: ____
<b>18.08.2022 № 99/2022/488202250</b>			
Кадастровый номер:		<b>47:07:0713001:364</b>	

Категория земель:	Земли сельскохозяйственного назначения
Виды разрешенного использования:	для сельскохозяйственного использования
Сведения о кадастровом инженере:	данные отсутствуют
Сведения о лесах, водных объектах и об иных природных объектах, расположенных в пределах земельного участка:	данные отсутствуют
Сведения о том, что земельный участок полностью или частично расположен в границах зоны с особыми условиями использования территории или территории объекта культурного наследия	данные отсутствуют
Сведения о том, что земельный участок расположен в границах особой экономической зоны, территории опережающего социально-экономического развития, зоны территориального развития в Российской Федерации, игровой зоны:	данные отсутствуют
Сведения о том, что земельный участок расположен в границах особо охраняемой природной территории, охотничьих угодий, лесничеств, лесопарков:	данные отсутствуют
Сведения о результатах проведения государственного земельного надзора:	данные отсутствуют
Сведения о расположении земельного участка в границах территории, в отношении которой утвержден проект межевания территории:	данные отсутствуют

Государственный регистратор		ФГИС ЕГРН
полное наименование должности	подпись	инициалы, фамилия

М.П.

Выписка из Единого государственного реестра недвижимости об объекте недвижимости  
Сведения о характеристиках объекта недвижимости

<b>Земельный участок</b>			
<small>(вид объекта недвижимости)</small>			
Лист № ____ Раздела <b>1</b>	Всего листов раздела <b>1</b> : ____	Всего разделов: ____	Всего листов выписки: ____
<b>18.08.2022 № 99/2022/488202250</b>			
Кадастровый номер:		<b>47:07:0713001:364</b>	

Условный номер земельного участка:	данные отсутствуют
Сведения о принятии акта и (или) заключении договора, предусматривающих предоставление в соответствии с земельным законодательством исполнительным органом государственной власти или органом местного самоуправления находящегося в государственной или муниципальной собственности земельного участка для строительства наемного дома социального использования или наемного дома коммерческого использования:	данные отсутствуют
Сведения о том, что земельный участок или земельные участки образованы на основании решения об изъятии земельного участка и (или) расположенного на нем объекта недвижимости для государственных или муниципальных нужд:	данные отсутствуют
Сведения о том, что земельный участок образован из земель или земельного участка, государственная собственность на которые не разграничена:	данные отсутствуют
Сведения о наличии земельного спора о местоположении границ земельных участков:	данные отсутствуют
Статус записи об объекте недвижимости:	Сведения об объекте недвижимости имеют статус "актуальные, ранее учтенные"
Особые отметки:	Сведения о видах разрешенного использования имеют статус «Актуальные незасвидетельствованные». Право (ограничение права, обременение объекта недвижимости) зарегистрировано на данный объект недвижимости с видами разрешенного использования отсутствует. Сведения необходимые для заполнения раздела 2 отсутствуют. Сведения необходимые для заполнения раздела 3.1 отсутствуют.
Получатель выписки:	Зейслер Марина Анатольевна

Государственный регистратор		ФГИС ЕГРН
полное наименование должности	подпись	инициалы, фамилия

Выписка из Единого государственного реестра недвижимости об объекте недвижимости  
**Сведения о зарегистрированных правах**

Государственный регистратор		ФГИС ЕГРН
полное наименование должности	подпись	инициалы, фамилия

М.П.

Выписка из Единого государственного реестра недвижимости об объекте недвижимости  
**Описание местоположения земельного участка**

<b>Земельный участок</b>			
(вид объекта недвижимости)			
Лист № ___ Раздела <b>3</b>	Всего листов раздела <b>3</b> : ___	Всего разделов: ___	Всего листов выписки: ___
<b>18.08.2022.№ 99/2022/488202250</b>			
Кадастровый номер:		<b>47:07:0713001:364</b>	

План (чертеж, схема) земельного участка			
			
Масштаб 1: данные отсутствуют	Условные обозначения:		

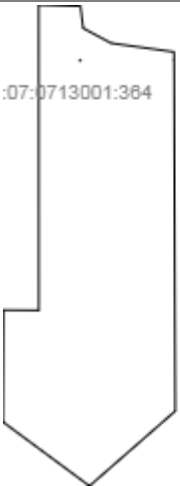
Государственный регистратор		ФГИС ЕГРН
полное наименование должности	подпись	инициалы, фамилия

М.П.



Выписка из Единого государственного реестра недвижимости об объекте недвижимости  
**Описание местоположения земельного участка**

<b>Земельный участок</b>			
(вид объекта недвижимости)			
Лист № ___ Раздела <b>3</b>	Всего листов раздела <b>3</b> : ___	Всего разделов: ___	Всего листов выписки: ___
<b>18.08.2022.№ 99/2022/488202250</b>			
Кадастровый номер:		<b>47:07:0713001:364</b>	

План (чертеж, схема) земельного участка			
			
Масштаб 1: данные отсутствуют	Условные обозначения:		

Государственный регистратор		ФГИС ЕГРН
полное наименование должности	подпись	инициалы, фамилия

М.П.

Выписка из Единого государственного реестра недвижимости об объекте недвижимости  
**Описание местоположения земельного участка**

<b>Земельный участок</b>			
(вид объекта недвижимости)			
Лист № ___ Раздела <b>3.2</b>	Всего листов раздела <b>3.2</b> : ___	Всего разделов: ___	Всего листов выписки: ___
<b>18.08.2022.№ 99/2022/488202250</b>			
Кадастровый номер:		<b>47:07:0713001:364</b>	

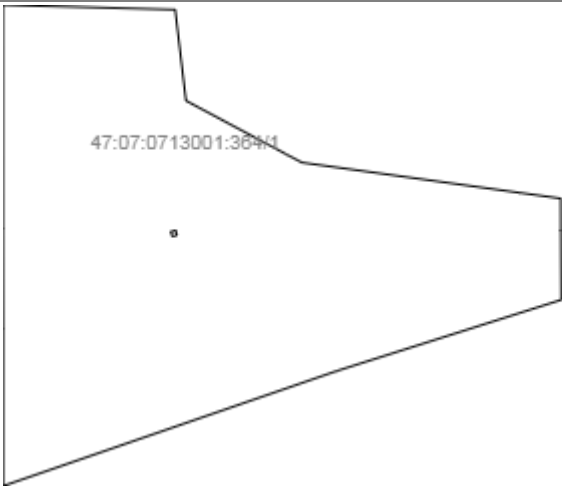
Сведения о характерных точках границы земельного участка				
Система координат				
Зона №				
Номер точки	Координаты		Описание закрепления на местности	Средняя квадратическая погрешность определения координат характерных точек границ земельного участка, м
	X	Y		
1	2	3	4	5
1	457726.59	2215382.4	данные отсутствуют	данные отсутствуют
2	457424.62	2215383.51	данные отсутствуют	данные отсутствуют
3	457360.18	2215309.8	данные отсутствуют	данные отсутствуют
4	457415.2	2215235.52	данные отсутствуют	данные отсутствуют
5	457511.37	2215235.9	данные отсутствуют	данные отсутствуют
6	457511.18	2215266.29	данные отсутствуют	данные отсутствуют
7	457773.57	2215266.22	данные отсутствуют	данные отсутствуют
8	457772.6	2215302.08	данные отсутствуют	данные отсутствуют
9	457753.63	2215304.33	данные отсутствуют	данные отсутствуют
10	457740.73	2215328.48	данные отсутствуют	данные отсутствуют
11	457733.25	2215382.38	данные отсутствуют	данные отсутствуют
12	457725.33	2215301.47	данные отсутствуют	данные отсутствуют
13	457725.59	2215302.44	данные отсутствуют	данные отсутствуют
14	457726.56	2215302.18	данные отсутствуют	данные отсутствуют
15	457726.3	2215301.2	данные отсутствуют	данные отсутствуют

Государственный регистратор		ФГИС ЕГРН
полное наименование должности	подпись	инициалы, фамилия

М.П.

Выписка из Единого государственного реестра недвижимости об объекте недвижимости  
Сведения о частях земельного участка

<b>Земельный участок</b>			
<small>(вид объекта недвижимости)</small>			
Лист № ___ Раздела <b>4</b>	Всего листов раздела <b>4</b> : ___	Всего разделов: ___	Всего листов выписки: ___
<b>18.08.2022 № 99/2022/488202250</b>			
Кадастровый номер:		<b>47:07:0713001:364</b>	

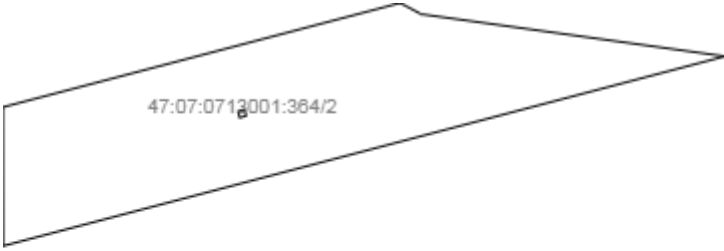
План (чертеж, схема) части земельного участка	Учетный номер части: <b>47:07:0713001:364/1</b>
	
Масштаб 1: данные отсутствуют	Условные обозначения:

Государственный регистратор		ФГИС ЕГРН
полное наименование должности	подпись	инициалы, фамилия

М.П.

Выписка из Единого государственного реестра недвижимости об объекте недвижимости  
**Сведения о частях земельного участка**

<b>Земельный участок</b>			
(вид объекта недвижимости)			
Лист № ____ Раздела <b>4</b>	Всего листов раздела <b>4</b> : ____	Всего разделов: ____	Всего листов выписки: ____
<b>18.08.2022 № 99/2022/488202250</b>			
Кадастровый номер:		<b>47:07:0713001:364</b>	

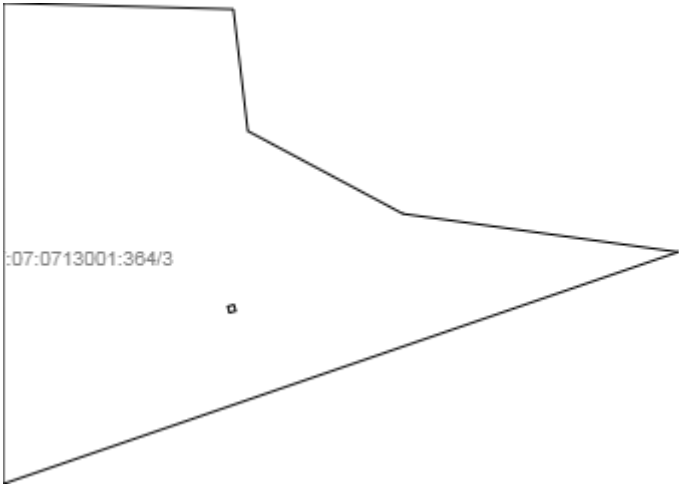
План (чертеж, схема) части земельного участка		Учетный номер части: <b>47:07:0713001:364/2</b>	
			
Масштаб 1: данные отсутствуют	Условные обозначения:		

Государственный регистратор		ФГИС ЕГРН
полное наименование должности	подпись	инициалы, фамилия

М.П.

Выписка из Единого государственного реестра недвижимости об объекте недвижимости  
**Сведения о частях земельного участка**

<b>Земельный участок</b>			
(вид объекта недвижимости)			
Лист № ____ Раздела <b>4</b>	Всего листов раздела <b>4</b> : ____	Всего разделов: ____	Всего листов выписки: ____
<b>18.08.2022 № 99/2022/488202250</b>			
Кадастровый номер:		<b>47:07:0713001:364</b>	

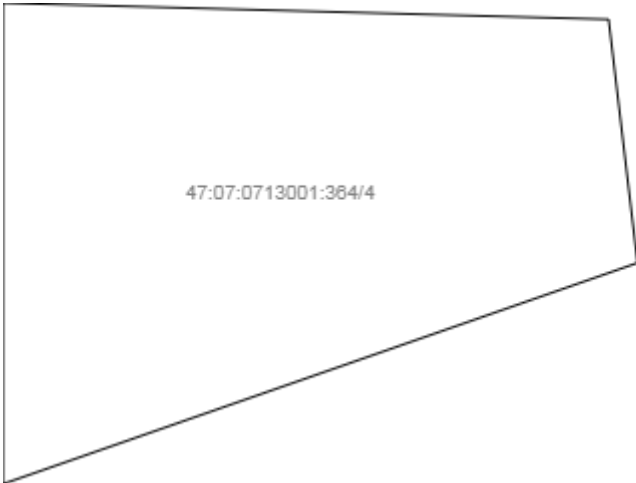
План (чертеж, схема) части земельного участка		Учетный номер части: <b>47:07:0713001:364/3</b>	
			
Масштаб 1: данные отсутствуют	Условные обозначения:		

Государственный регистратор		ФГИС ЕГРН
полное наименование должности	подпись	инициалы, фамилия

М.П.

Выписка из Единого государственного реестра недвижимости об объекте недвижимости  
**Сведения о частях земельного участка**

<b>Земельный участок</b>			
(вид объекта недвижимости)			
Лист № ____ Раздела <b>4</b>	Всего листов раздела <b>4</b> : ____	Всего разделов: ____	Всего листов выписки: ____
<b>18.08.2022 № 99/2022/488202250</b>			
Кадастровый номер:		<b>47:07:0713001:364</b>	

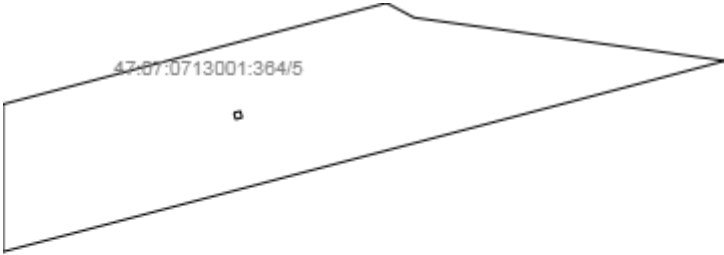
План (чертеж, схема) части земельного участка		Учетный номер части: <b>47:07:0713001:364/4</b>	
			
Масштаб 1: данные отсутствуют	Условные обозначения:		

Государственный регистратор		ФГИС ЕГРН
полное наименование должности	подпись	инициалы, фамилия

М.П.

Выписка из Единого государственного реестра недвижимости об объекте недвижимости  
**Сведения о частях земельного участка**

<b>Земельный участок</b>			
(вид объекта недвижимости)			
Лист № __ Раздела <b>4</b>	Всего листов раздела <b>4</b> : __	Всего разделов: __	Всего листов выписки: __
<b>18.08.2022 № 99/2022/488202250</b>			
Кадастровый номер:		<b>47:07:0713001:364</b>	

План (чертеж, схема) части земельного участка		Учетный номер части: <b>47:07:0713001:364/5</b>	
			
Масштаб 1: данные отсутствуют	Условные обозначения:		

Государственный регистратор		ФГИС ЕГРН
полное наименование должности	подпись	инициалы, фамилия

М.П.

Выписка из Единого государственного реестра недвижимости об объекте недвижимости  
Сведения о частях земельного участка

<b>Земельный участок</b>			
(вид объекта недвижимости)			
Лист № __ Раздела <b>4.1</b>	Всего листов раздела <b>4.1</b> : __	Всего разделов: __	Всего листов выписки: __
<b>18.08.2022 № 99/2022/488202250</b>			
Кадастровый номер:		<b>47:07:0713001:364</b>	

Учетный номер части	Площадь (м <sup>2</sup> )	Содержание ограничения в использовании или ограничения права на объект недвижимости или обременения объекта недвижимости
1	2	3
1	6697.1	Иные ограничения (обременения) прав, Свидетельство о государственной регистрации прав на земельный участок № 467986 от 22.09.2004, Временные. Дата истечения срока действия временного характера - 22.02.2015
2	1691.32	Иные ограничения (обременения) прав, Свидетельство о государственной регистрации прав на земельный участок № 467986 от 22.09.2004, Временные. Дата истечения срока действия временного характера - 22.02.2015
3	3760	Ограничения прав на земельный участок, предусмотренные статьями 56, 56.1 Земельного кодекса Российской Федерации, Карта (план) объекта землеустройства № 162/2013 от 05.12.2013, срок действия: 02.09.2015
4	793	Ограничения прав на земельный участок, предусмотренные статьями 56, 56.1 Земельного кодекса Российской Федерации, Карта (план) объекта землеустройства № 175/2013 от 19.12.2013, срок действия: 04.09.2015
5	1832	Ограничения прав на земельный участок, предусмотренные статьями 56, 56.1 Земельного кодекса Российской Федерации, Доверенность № 78/130-н/78-2019-7-1285 от 24.09.2020, срок действия: 12.01.2021

Государственный регистратор		ФГИС ЕГРН
полное наименование должности	подпись	инициалы, фамилия

М.П.



Выписка из Единого государственного реестра недвижимости об объекте недвижимости  
Сведения о частях земельного участка

<b>Земельный участок</b>				
<small>(вид объекта недвижимости)</small>				
Лист № ___ Раздела <b>4.2</b>		Всего листов раздела <b>4.2</b> : ___		Всего разделов: ___
Всего листов выписки: ___				
<b>18.08.2022 № 99/2022/488202250</b>				
Кадастровый номер:			<b>47:07:0713001:364</b>	
Сведения о характерных точках границы части (частей) земельного участка				
Учетный номер части: 1				
Система координат: Местная 167				
Зона №				
Номер точки	Координаты, м		Описание закрепления на местности	Средняя квадратическая погрешность определения координат характерных точек границы части земельного участка, м
	X	Y		
1	2	3	4	5
1	457726.59	2215382.4	данные отсутствуют	данные отсутствуют
1	457726.59	2215382.4	данные отсутствуют	данные отсутствуют
7	457773.57	2215266.22	данные отсутствуют	данные отсутствуют
8	457772.6	2215302.08	данные отсутствуют	данные отсутствуют
9	457753.63	2215304.33	данные отсутствуют	данные отсутствуют
10	457740.73	2215328.48	данные отсутствуют	данные отсутствуют
11	457733.25	2215382.38	данные отсутствуют	данные отсутствуют
12	457725.33	2215301.47	данные отсутствуют	данные отсутствуют
12	457725.33	2215301.47	данные отсутствуют	данные отсутствуют
13	457725.59	2215302.44	данные отсутствуют	данные отсутствуют
14	457726.56	2215302.18	данные отсутствуют	данные отсутствуют
15	457726.3	2215301.2	данные отсутствуют	данные отсутствуют
16	457712.11	2215382.47	данные отсутствуют	данные отсутствуют
17	457697.28	2215335.7	данные отсутствуют	данные отсутствуют
18	457673.32	2215266.26	данные отсутствуют	данные отсутствуют
19	457706.22	2215266.26	данные отсутствуют	данные отсутствуют
Государственный регистратор			ФГИС ЕГРН	
полное наименование должности			подпись	
			инициалы, фамилия	

М.П.

Выписка из Единого государственного реестра недвижимости об объекте недвижимости  
**Сведения о частях земельного участка**

<b>Земельный участок</b>			
<small>(вид объекта недвижимости)</small>			
Лист № ____ Раздела <b>4.2</b>	Всего листов раздела <b>4.2</b> : ____	Всего разделов: ____	Всего листов выписки: ____
<b>18.08.2022 № 99/2022/488202250</b>			
Кадастровый номер:		<b>47:07:0713001:364</b>	

Номер точки	Координаты, м		Описание закрепления на местности	Средняя квадратическая погрешность определения координат характерных точек границы части земельного участка, м
	X	Y		
1	2	3	4	5
20	457726.89	2215266.23	данные отсутствуют	данные отсутствуют
21	457742.4	2215325.34	данные отсутствуют	данные отсутствуют
22	457734.46	2215373.68	данные отсутствуют	данные отсутствуют

Государственный регистратор		ФГИС ЕГРН
полное наименование должности	подпись	инициалы, фамилия

М.П.

Выписка из Единого государственного реестра недвижимости об объекте недвижимости  
Сведения о частях земельного участка

<b>Земельный участок</b>				
(вид объекта недвижимости)				
Лист № ___ Раздела <b>4.2</b>		Всего листов раздела <b>4.2</b> : ___		Всего разделов: ___
Всего листов выписки: ___				
<b>18.08.2022 № 99/2022/488202250</b>				
Кадастровый номер:			<b>47:07:0713001:364</b>	
Сведения о характерных точках границы части (частей) земельного участка				
Учетный номер части: 2				
Система координат: Местная 167				
Зона №				
Номер точки	Координаты, м		Описание закрепления на местности	Средняя квадратическая погрешность определения координат характерных точек границы части земельного участка, м
	X	Y		
1	2	3	4	5
10	457740.73	2215328.48	данные отсутствуют	данные отсутствуют
10	457740.73	2215328.48	данные отсутствуют	данные отсутствуют
12	457725.33	2215301.47	данные отсутствуют	данные отсутствуют
12	457725.33	2215301.47	данные отсутствуют	данные отсутствуют
13	457725.59	2215302.44	данные отсутствуют	данные отсутствуют
14	457726.56	2215302.18	данные отсутствуют	данные отсутствуют
15	457726.3	2215301.2	данные отсутствуют	данные отсутствуют
19	457706.22	2215266.26	данные отсутствуют	данные отсутствуют
20	457726.89	2215266.23	данные отсутствуют	данные отсутствуют
21	457742.4	2215325.34	данные отсутствуют	данные отсутствуют
22	457734.46	2215373.68	данные отсутствуют	данные отсутствуют

Государственный регистратор		ФГИС ЕГРН
полное наименование должности	подпись	инициалы, фамилия

М.П.

Выписка из Единого государственного реестра недвижимости об объекте недвижимости  
Сведения о частях земельного участка

<b>Земельный участок</b>				
<small>(вид объекта недвижимости)</small>				
Лист № ___ Раздела <b>4.2</b>		Всего листов раздела <b>4.2</b> : ___		Всего разделов: ___
Всего листов выписки: ___				
<b>18.08.2022 № 99/2022/488202250</b>				
Кадастровый номер:			<b>47:07:0713001:364</b>	
Сведения о характерных точках границы части (частей) земельного участка				
Учетный номер части: 3				
Система координат: Местная 167				
Зона №				
Номер точки	Координаты, м		Описание закрепления на местности	Средняя квадратическая погрешность определения координат характерных точек границы части земельного участка, м
	X	Y		
1	2	3	4	5
7	457773.57	2215266.22	данные отсутствуют	данные отсутствуют
7	457773.57	2215266.22	данные отсутствуют	данные отсутствуют
8	457772.6	2215302.08	данные отсутствуют	данные отсутствуют
9	457753.63	2215304.33	данные отсутствуют	данные отсутствуют
10	457740.73	2215328.48	данные отсутствуют	данные отсутствуют
12	457725.33	2215301.47	данные отсутствуют	данные отсутствуют
12	457725.33	2215301.47	данные отсутствуют	данные отсутствуют
13	457725.59	2215302.44	данные отсутствуют	данные отсутствуют
14	457726.56	2215302.18	данные отсутствуют	данные отсутствуют
15	457726.3	2215301.2	данные отсутствуют	данные отсутствуют
23	457734.78	2215371.3	данные отсутствуют	данные отсутствуют
24	457698.65	2215266.23	данные отсутствуют	данные отсутствуют

Государственный регистратор		ФГИС ЕГРН
полное наименование должности	подпись	инициалы, фамилия

М.П.

Выписка из Единого государственного реестра недвижимости об объекте недвижимости  
Сведения о частях земельного участка

<b>Земельный участок</b>				
<small>(вид объекта недвижимости)</small>				
Лист № ___ Раздела <b>4.2</b>		Всего листов раздела <b>4.2</b> : ___		Всего разделов: ___
Всего листов выписки: ___				
<b>18.08.2022 № 99/2022/488202250</b>				
Кадастровый номер:			<b>47:07:0713001:364</b>	
Сведения о характерных точках границы части (частей) земельного участка				
Учетный номер части: 4				
Система координат: Местная 167				
Зона №				
Номер точки	Координаты, м		Описание закрепления на местности	Средняя квадратическая погрешность определения координат характерных точек границы части земельного участка, м
	X	Y		
1	2	3	4	5
7	457773.57	2215266.22	данные отсутствуют	данные отсутствуют
7	457773.57	2215266.22	данные отсутствуют	данные отсутствуют
8	457772.6	2215302.08	данные отсутствуют	данные отсутствуют
25	457758.17	2215303.79	данные отсутствуют	данные отсутствуют
26	457745.07	2215266.22	данные отсутствуют	данные отсутствуют
Государственный регистратор			ФГИС ЕГРН	
полное наименование должности			подпись	
			инициалы, фамилия	

М.П.

Выписка из Единого государственного реестра недвижимости об объекте недвижимости  
Сведения о частях земельного участка

<b>Земельный участок</b>				
<small>(вид объекта недвижимости)</small>				
Лист № ___ Раздела <b>4.2</b>		Всего листов раздела <b>4.2</b> : ___		Всего разделов: ___
Всего листов выписки: ___				
<b>18.08.2022 № 99/2022/488202250</b>				
Кадастровый номер:			<b>47:07:0713001:364</b>	
Сведения о характерных точках границы части (частей) земельного участка				
Учетный номер части: 5				
Система координат: Местная 167				
Зона №				
Номер точки	Координаты, м		Описание закрепления на местности	Средняя квадратическая погрешность определения координат характерных точек границы части земельного участка, м
	X	Y		
1	2	3	4	5
10	457740.73	2215328.48	данные отсутствуют	данные отсутствуют
12	457725.33	2215301.47	данные отсутствуют	данные отсутствуют
12	457725.33	2215301.47	данные отсутствуют	данные отсутствуют
13	457725.59	2215302.44	данные отсутствуют	данные отсутствуют
14	457726.56	2215302.18	данные отсутствуют	данные отсутствуют
15	457726.3	2215301.2	данные отсутствуют	данные отсутствуют
27	457742.95	2215324.32	данные отсутствуют	данные отсутствуют
27	457742.95	2215324.32	данные отсутствуют	данные отсутствуют
28	457734.19	2215375.58	данные отсутствуют	данные отсутствуют
29	457730.29	2215360.96	данные отсутствуют	данные отсутствуют
30	457705.24	2215266.23	данные отсутствуют	данные отсутствуют
31	457727.6	2215266.23	данные отсутствуют	данные отсутствуют

Государственный регистратор		ФГИС ЕГРН
полное наименование должности	подпись	инициалы, фамилия

М.П.

## Выписка из Единого государственного реестра недвижимости об объекте недвижимости

**Сведения о характеристиках объекта недвижимости**

На основании запроса от 18.08.2022 г., поступившего на рассмотрение 18.08.2022 г., сообщаем, что согласно записям Единого государственного реестра недвижимости:

<b>Земельный участок</b>			
(вид объекта недвижимости)			
Лист № ___ Раздела <b>1</b>	Всего листов раздела <b>1</b> : ___	Всего разделов: ___	Всего листов выписки: ___
<b>18.08.2022 № 99/2022/488294614</b>			
Кадастровый номер:		<b>47:07:0479002:270</b>	

Номер кадастрового квартала:	47:07:0479002
Дата присвоения кадастрового номера:	28.10.2008
Ранее присвоенный государственный учетный номер:	Кадастровый номер: 47:07:04-79-002:0270
Адрес:	Ленинградская область, Всеволожский район, уч. Дранишники
Площадь:	604883 +/- 4861 кв. м
Кадастровая стоимость, руб.:	3647444.49
Кадастровые номера расположенных в пределах земельного участка объектов недвижимости:	47:07:0000000:82503, 47:07:0000000:11304, 47:07:0000000:90450, 47:16:0000000:28040, 47:00:0000000:1693, 47:27:0000000:13019
Кадастровые номера объектов недвижимости, из которых образован объект недвижимости:	данные отсутствуют
Кадастровые номера образованных объектов недвижимости:	данные отсутствуют
Сведения о включении объекта недвижимости в состав предприятия как имущественного комплекса:	

Государственный регистратор		ФГИС ЕГРН
полное наименование должности	подпись	инициалы, фамилия

М.П.

Выписка из Единого государственного реестра недвижимости об объекте недвижимости  
Сведения о характеристиках объекта недвижимости

<b>Земельный участок</b>			
(вид объекта недвижимости)			
Лист № ____ Раздела <b>1</b>	Всего листов раздела <b>1</b> : ____	Всего разделов: ____	Всего листов выписки: ____
<b>18.08.2022 № 99/2022/488294614</b>			
Кадастровый номер:		<b>47:07:0479002:270</b>	

Категория земель:	Земли сельскохозяйственного назначения
Виды разрешенного использования:	Для сельскохозяйственного производства
Сведения о кадастровом инженере:	данные отсутствуют
Сведения о лесах, водных объектах и об иных природных объектах, расположенных в пределах земельного участка:	данные отсутствуют
Сведения о том, что земельный участок полностью или частично расположен в границах зоны с особыми условиями использования территории или территории объекта культурного наследия	данные отсутствуют
Сведения о том, что земельный участок расположен в границах особой экономической зоны, территории опережающего социально-экономического развития, зоны территориального развития в Российской Федерации, игровой зоны:	данные отсутствуют
Сведения о том, что земельный участок расположен в границах особо охраняемой природной территории, охотничьих угодий, лесничеств, лесопарков:	данные отсутствуют
Сведения о результатах проведения государственного земельного надзора:	данные отсутствуют
Сведения о расположении земельного участка в границах территории, в отношении которой утвержден проект межевания территории:	данные отсутствуют

Государственный регистратор		ФГИС ЕГРН
полное наименование должности	подпись	инициалы, фамилия

М.П.



Выписка из Единого государственного реестра недвижимости об объекте недвижимости  
Сведения о характеристиках объекта недвижимости

<b>Земельный участок</b>			
<small>(вид объекта недвижимости)</small>			
Лист № ____ Раздела <b>1</b>	Всего листов раздела <b>1</b> : ____	Всего разделов: ____	Всего листов выписки: ____
<b>18.08.2022.№ 99/2022/488294614</b>			
Кадастровый номер:		<b>47:07:0479002:270</b>	

Условный номер земельного участка:	данные отсутствуют
Сведения о принятии акта и (или) заключении договора, предусматривающих предоставление в соответствии с земельным законодательством исполнительным органом государственной власти или органом местного самоуправления находящегося в государственной или муниципальной собственности земельного участка для строительства наемного дома социального использования или наемного дома коммерческого использования:	данные отсутствуют
Сведения о том, что земельный участок или земельные участки образованы на основании решения об изъятии земельного участка и (или) расположенного на нем объекта недвижимости для государственных или муниципальных нужд:	данные отсутствуют
Сведения о том, что земельный участок образован из земель или земельного участка, государственная собственность на которые не разграничена:	данные отсутствуют
Сведения о наличии земельного спора о местоположении границ земельных участков:	данные отсутствуют
Статус записи об объекте недвижимости:	Сведения об объекте недвижимости имеют статус "актуальные"
Особые отметки:	Сведения о видах разрешенного использования имеют статус «Актуальные незасвидетельствованные». Право (ограничение права, обременение объекта недвижимости) зарегистрировано на данный объект недвижимости с видами разрешенного использования отсутствует. Сведения необходимые для заполнения раздела 3.1 отсутствуют.
Получатель выписки:	Зейслер Марина Анатольевна

Государственный регистратор		ФГИС ЕГРН
полное наименование должности	подпись	инициалы, фамилия

Выписка из Единого государственного реестра недвижимости об объекте недвижимости  
Сведения о зарегистрированных правах

<b>Земельный участок</b>			
(вид объекта недвижимости)			
Лист № ___ Раздела <b>2</b>	Всего листов раздела <b>2</b> : ___	Всего разделов: ___	Всего листов выписки: ___
<b>18.08.2022 № 99/2022/488294614</b>			
Кадастровый номер:		<b>47:07:0479002:270</b>	
1. Правообладатель (правообладатели):	1.1.	Общество с ограниченной ответственностью "СПК Пригородный", ИНН: 7802630747	
2. Вид, номер и дата государственной регистрации права:	2.1.	Собственность, № 47:07:0479002:270-47/016/2017-2 от 23.10.2017	
3. Ограничение прав и обременение объекта недвижимости:	не зарегистрировано		

Государственный регистратор		ФГИС ЕГРН
полное наименование должности	подпись	инициалы, фамилия

М.П.

<b>Земельный участок</b>			
(вид объекта недвижимости)			
Лист № ____ Раздела <b>2</b>	Всего листов раздела <b>2</b> : ____	Всего разделов: ____	Всего листов выписки: ____
<b>18.08.2022.№ 99/2022/488294614</b>			
Кадастровый номер:		<b>47:07:0479002:270</b>	

1.	Правообладатель (правообладатели):	1.2.	данные о правообладателе отсутствуют
2.	Вид, номер и дата государственной регистрации права:	2.2.	не зарегистрировано
3.	Ограничение прав и обременение объекта недвижимости:		
	3.2.1.	вид:	Иные ограничения (обременения) прав
		дата государственной регистрации:	26.02.2009
		номер государственной регистрации:	47-78-13/004/2009-195
		срок, на который установлено ограничение прав и обременение объекта недвижимости:	
		лицо, в пользу которого установлено ограничение прав и обременение объекта недвижимости:	
основание государственной регистрации:		'Кадастровый паспорт земельного участка' №35/08-8-1834 от 12.12.2008, Управлением Роснедвижимости по Ленинградской области	
4.	Договоры участия в долевом строительстве:	данные отсутствуют	
5.	Заявленные в судебном порядке права требования:	данные отсутствуют	
6.	Сведения о возражении в отношении зарегистрированного права:	данные отсутствуют	
7.	Сведения о наличии решения об изъятии объекта недвижимости для государственных и муниципальных нужд:	данные отсутствуют	
8.	Сведения о невозможности государственной регистрации без личного участия правообладателя или его законного представителя:		
9.	Правопритязания и сведения о наличии поступивших, но не рассмотренных заявлений о проведении государственной регистрации права (перехода, прекращения права), ограничения права или обременения объекта недвижимости, сделки в отношении объекта недвижимости:	данные отсутствуют	
10.	Сведения об осуществлении государственной регистрации сделки, права, ограничения права без необходимого в силу закона согласия третьего лица, органа:	данные отсутствуют	
11.	Сведения о невозможности государственной регистрации перехода, прекращения, ограничения права на земельный участок из земель сельскохозяйственного назначения:		

Государственный регистратор		ФГИС ЕГРН
полное наименование должности	подпись	инициалы, фамилия



Выписка из Единого государственного реестра недвижимости об объекте недвижимости  
**Описание местоположения земельного участка**

<b>Земельный участок</b>			
(вид объекта недвижимости)			
Лист № ___ Раздела <b>3</b>	Всего листов раздела <b>3</b> : ___	Всего разделов: ___	Всего листов выписки: ___
<b>18.08.2022 № 99/2022/488294614</b>			
Кадастровый номер:		<b>47:07:0479002:270</b>	


План (чертеж, схема) земельного участка			
			
Масштаб 1: данные отсутствуют	Условные обозначения:		

Государственный регистратор		ФГИС ЕГРН
полное наименование должности	подпись	инициалы, фамилия

М.П.

Выписка из Единого государственного реестра недвижимости об объекте недвижимости  
**Описание местоположения земельного участка**

<b>Земельный участок</b>			
(вид объекта недвижимости)			
Лист № __ Раздела <b>3</b>	Всего листов раздела <b>3</b> : __	Всего разделов: __	Всего листов выписки: __
<b>18.08.2022.№ 99/2022/488294614</b>			
Кадастровый номер:		<b>47:07:0479002:270</b>	

План (чертеж, схема) земельного участка			
			
Масштаб 1: данные отсутствуют	Условные обозначения:		

Государственный регистратор		ФГИС ЕГРН
полное наименование должности	подпись	инициалы, фамилия

М.П.

Выписка из Единого государственного реестра недвижимости об объекте недвижимости  
**Описание местоположения земельного участка**

<b>Земельный участок</b>			
(вид объекта недвижимости)			
Лист № ___ Раздела <b>3.2</b>	Всего листов раздела <b>3.2</b> : ___	Всего разделов: ___	Всего листов выписки: ___
<b>18.08.2022.№ 99/2022/488294614</b>			
Кадастровый номер:		<b>47:07:0479002:270</b>	

Сведения о характерных точках границы земельного участка				
Система координат				
Зона №				
Номер точки	Координаты		Описание закрепления на местности	Средняя квадратическая погрешность определения координат характерных точек границ земельного участка, м
	X	Y		
1	2	3	4	5
1	461351.94	2213818.38	данные отсутствуют	данные отсутствуют
2	461210.58	2213887.65	данные отсутствуют	данные отсутствуют
3	461055.29	2213999.43	данные отсутствуют	данные отсутствуют
4	461023.7	2213957.26	данные отсутствуют	данные отсутствуют
5	461022.18	2213949.07	данные отсутствуют	данные отсутствуют
6	460998.43	2213927.11	данные отсутствуют	данные отсутствуют
7	460965	2213897.57	данные отсутствуют	данные отсутствуют
8	460948.07	2213875.7	данные отсутствуют	данные отсутствуют
9	460936.53	2213850.19	данные отсутствуют	данные отсутствуют
10	460991.39	2213818.92	данные отсутствуют	данные отсутствуют
11	460972.13	2213783.09	данные отсутствуют	данные отсутствуют
12	460929.94	2213792.49	данные отсутствуют	данные отсутствуют
13	460919.71	2213764.6	данные отсутствуют	данные отсутствуют
14	460915.49	2213763.5	данные отсутствуют	данные отсутствуют
15	460888.51	2213685.44	данные отсутствуют	данные отсутствуют

Государственный регистратор		ФГИС ЕГРН
полное наименование должности	подпись	инициалы, фамилия

М.П.

Выписка из Единого государственного реестра недвижимости об объекте недвижимости  
**Описание местоположения земельного участка**

<b>Земельный участок</b>			
(вид объекта недвижимости)			
Лист № __ Раздела <b>3.2</b>	Всего листов раздела <b>3.2</b> : __	Всего разделов: __	Всего листов выписки: __
<b>18.08.2022.№ 99/2022/488294614</b>			
Кадастровый номер:		<b>47:07:0479002:270</b>	

Сведения о характерных точках границы земельного участка				
Система координат				
Зона №				
Номер точки	Координаты		Описание закрепления на местности	Средняя квадратическая погрешность определения координат характерных точек границ земельного участка, м
	X	Y		
1	2	3	4	5
16	460878.19	2213687.41	данные отсутствуют	данные отсутствуют
17	460879.82	2213660.82	данные отсутствуют	данные отсутствуют
18	460841.59	2213508.26	данные отсутствуют	данные отсутствуют
19	460840.19	2213470.85	данные отсутствуют	данные отсутствуют
20	460806.54	2213378.72	данные отсутствуют	данные отсутствуют
21	460757.45	2213215.39	данные отсутствуют	данные отсутствуют
22	460758.01	2213195.46	данные отсутствуют	данные отсутствуют
23	460743.04	2213146.29	данные отсутствуют	данные отсутствуют
24	460720.45	2213096.44	данные отсутствуют	данные отсутствуют
25	460707.61	2213097.05	данные отсутствуют	данные отсутствуют
26	460716.79	2213082.23	данные отсутствуют	данные отсутствуют
27	460751.68	2213077.27	данные отсутствуют	данные отсутствуют
28	460750.08	2213042.02	данные отсутствуют	данные отсутствуют
29	460744.51	2213021.44	данные отсутствуют	данные отсутствуют
30	460741.93	2213016	данные отсутствуют	данные отсутствуют

Государственный регистратор		ФГИС ЕГРН
полное наименование должности	подпись	инициалы, фамилия

М.П.



Выписка из Единого государственного реестра недвижимости об объекте недвижимости  
**Описание местоположения земельного участка**

<b>Земельный участок</b>			
<small>(вид объекта недвижимости)</small>			
Лист № <u>    </u> Раздела <b>3.2</b>	Всего листов раздела <b>3.2</b> : <u>    </u>	Всего разделов: <u>    </u>	Всего листов выписки: <u>    </u>
<b>18.08.2022.№ 99/2022/488294614</b>			
Кадастровый номер:		<b>47:07:0479002:270</b>	

Сведения о характерных точках границы земельного участка				
Система координат				
Зона №				
Номер точки	Координаты		Описание закрепления на местности	Средняя квадратическая погрешность определения координат характерных точек границ земельного участка, м
	X	Y		
1	2	3	4	5
31	460724.72	2212990.32	данные отсутствуют	данные отсутствуют
32	460726.78	2212986.88	данные отсутствуют	данные отсутствуют
33	460711.04	2212961.94	данные отсутствуют	данные отсутствуют
34	460692.74	2212927	данные отсутствуют	данные отсутствуют
35	460684.26	2212933.2	данные отсутствуют	данные отсутствуют
36	460682.58	2212934.27	данные отсутствуют	данные отсутствуют
37	460632.27	2212897.79	данные отсутствуют	данные отсутствуют
38	460600.21	2212872.61	данные отсутствуют	данные отсутствуют
39	460501.6	2212790.79	данные отсутствуют	данные отсутствуют
40	460429.95	2212717.9	данные отсутствуют	данные отсутствуют
41	460503.7	2212650.35	данные отсутствуют	данные отсутствуют
42	460557.04	2212599.1	данные отсутствуют	данные отсутствуют
43	460569.71	2212583.74	данные отсутствуют	данные отсутствуют
44	460571.28	2212582.88	данные отсутствуют	данные отсутствуют
45	460572.65	2212583.35	данные отсутствуют	данные отсутствуют

Государственный регистратор		ФГИС ЕГРН
полное наименование должности	подпись	инициалы, фамилия

М.П.

Выписка из Единого государственного реестра недвижимости об объекте недвижимости  
**Описание местоположения земельного участка**

<b>Земельный участок</b>			
<small>(вид объекта недвижимости)</small>			
Лист № <u>    </u> Раздела <b>3.2</b>	Всего листов раздела <b>3.2</b> : <u>    </u>	Всего разделов: <u>    </u>	Всего листов выписки: <u>    </u>
<b>18.08.2022.№ 99/2022/488294614</b>			
Кадастровый номер:		<b>47:07:0479002:270</b>	

Сведения о характерных точках границы земельного участка				
Система координат				
Зона №				
Номер точки	Координаты		Описание закрепления на местности	Средняя квадратическая погрешность определения координат характерных точек границ земельного участка, м
	X	Y		
1	2	3	4	5
46	460577.98	2212588.27	данные отсутствуют	данные отсутствуют
47	460580.75	2212591.43	данные отсутствуют	данные отсутствуют
48	460636.59	2212644.96	данные отсутствуют	данные отсутствуют
49	460640.29	2212647.41	данные отсутствуют	данные отсутствуют
50	460641.33	2212648.47	данные отсутствуют	данные отсутствуют
51	460688.77	2212723.02	данные отсутствуют	данные отсутствуют
52	460702.94	2212734.79	данные отсутствуют	данные отсутствуют
53	460857.72	2212831.5	данные отсутствуют	данные отсутствуют
54	460861.8	2212832.87	данные отсутствуют	данные отсутствуют
55	460974.85	2212858.29	данные отсутствуют	данные отсутствуют
56	461142.9	2212955.34	данные отсутствуют	данные отсутствуют
57	461458.76	2213517.77	данные отсутствуют	данные отсутствуют
58	461566.52	2213699.76	данные отсутствуют	данные отсутствуют
59	460932.79	2213638.5	данные отсутствуют	данные отсутствуют
60	460973.83	2213610.94	данные отсутствуют	данные отсутствуют

Государственный регистратор		ФГИС ЕГРН
полное наименование должности	подпись	инициалы, фамилия

М.П.

Выписка из Единого государственного реестра недвижимости об объекте недвижимости  
**Описание местоположения земельного участка**

<b>Земельный участок</b>			
<small>(вид объекта недвижимости)</small>			
Лист № ___ Раздела <b>3.2</b>	Всего листов раздела <b>3.2</b> : ___	Всего разделов: ___	Всего листов выписки: ___
<b>18.08.2022.№ 99/2022/488294614</b>			
Кадастровый номер:		<b>47:07:0479002:270</b>	


Сведения о характерных точках границы земельного участка				
Система координат				
Зона №				
Номер точки	Координаты		Описание закрепления на местности	Средняя квадратическая погрешность определения координат характерных точек границ земельного участка, м
	X	Y		
1	2	3	4	5
61	460976.02	2213609.49	данные отсутствуют	данные отсутствуют
62	461016.88	2213583.66	данные отсутствуют	данные отсутствуют
63	460993.38	2213550.18	данные отсутствуют	данные отсутствуют
64	460953.24	2213496.33	данные отсутствуют	данные отсутствуют
65	460945.59	2213494.57	данные отсутствуют	данные отсутствуют
66	460941.66	2213496.87	данные отсутствуют	данные отсутствуют
67	460932.45	2213504.39	данные отсутствуют	данные отсутствуют
68	460907.71	2213532.21	данные отсутствуют	данные отсутствуют
69	460945.11	2213582.84	данные отсутствуют	данные отсутствуют
70	460929.53	2213593.23	данные отсутствуют	данные отсутствуют

Государственный регистратор		ФГИС ЕГРН
полное наименование должности	подпись	инициалы, фамилия

М.П.

Выписка из Единого государственного реестра недвижимости об объекте недвижимости  
**Сведения о частях земельного участка**

<b>Земельный участок</b>			
(вид объекта недвижимости)			
Лист № ___ Раздела <b>4</b>	Всего листов раздела <b>4</b> : ___	Всего разделов: ___	Всего листов выписки: ___
<b>18.08.2022 № 99/2022/488294614</b>			
Кадастровый номер:		<b>47:07:0479002:270</b>	

План (чертеж, схема) части земельного участка	Учетный номер части: <b>47:07:0479002:270/1</b>
 <p>47:07:0479002:270/1</p>	
Масштаб 1: данные отсутствуют	Условные обозначения:

Государственный регистратор		ФГИС ЕГРН
полное наименование должности	подпись	инициалы, фамилия

М.П.

Выписка из Единого государственного реестра недвижимости об объекте недвижимости  
**Сведения о частях земельного участка**

<b>Земельный участок</b>			
(вид объекта недвижимости)			
Лист № ____ Раздела <b>4</b>	Всего листов раздела <b>4</b> : ____	Всего разделов: ____	Всего листов выписки: ____
<b>18.08.2022 № 99/2022/488294614</b>			
Кадастровый номер:		<b>47:07:0479002:270</b>	

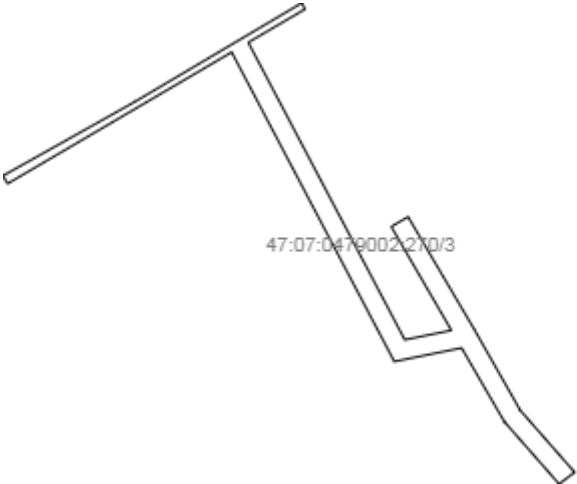
План (чертеж, схема) части земельного участка		Учетный номер части: <b>47:07:0479002:270/2</b>	
			
Масштаб 1: данные отсутствуют	Условные обозначения:		

Государственный регистратор		ФГИС ЕГРН
полное наименование должности	подпись	инициалы, фамилия

М.П.

Выписка из Единого государственного реестра недвижимости об объекте недвижимости  
**Сведения о частях земельного участка**

<b>Земельный участок</b>			
(вид объекта недвижимости)			
Лист № ____ Раздела <b>4</b>	Всего листов раздела <b>4</b> : ____	Всего разделов: ____	Всего листов выписки: ____
<b>18.08.2022.№ 99/2022/488294614</b>			
Кадастровый номер:		<b>47:07:0479002:270</b>	

План (чертеж, схема) части земельного участка	Учетный номер части: <b>47:07:0479002:270/3</b>
	
Масштаб 1: данные отсутствуют	Условные обозначения:

Государственный регистратор		ФГИС ЕГРН
полное наименование должности	подпись	инициалы, фамилия

М.П.

Выписка из Единого государственного реестра недвижимости об объекте недвижимости  
**Сведения о частях земельного участка**

<b>Земельный участок</b>			
(вид объекта недвижимости)			
Лист № ____ Раздела <b>4</b>	Всего листов раздела <b>4</b> : ____	Всего разделов: ____	Всего листов выписки: ____
<b>18.08.2022 № 99/2022/488294614</b>			
Кадастровый номер:		<b>47:07:0479002:270</b>	


План (чертеж, схема) части земельного участка	Учетный номер части: <b>47:07:0479002:270/4</b>
	
Масштаб 1: данные отсутствуют	Условные обозначения:

Государственный регистратор		ФГИС ЕГРН
полное наименование должности	подпись	инициалы, фамилия

М.П.

Выписка из Единого государственного реестра недвижимости об объекте недвижимости  
**Сведения о частях земельного участка**

<b>Земельный участок</b>			
(вид объекта недвижимости)			
Лист № ____ Раздела <b>4</b>	Всего листов раздела <b>4</b> : ____	Всего разделов: ____	Всего листов выписки: ____
<b>18.08.2022 № 99/2022/488294614</b>			
Кадастровый номер:		<b>47:07:0479002:270</b>	

План (чертеж, схема) части земельного участка		Учетный номер части: <b>47:07:0479002:270/5</b>	
			
Масштаб 1: данные отсутствуют	Условные обозначения:		

Государственный регистратор		ФГИС ЕГРН
полное наименование должности	подпись	инициалы, фамилия

М.П.



Выписка из Единого государственного реестра недвижимости об объекте недвижимости  
**Сведения о частях земельного участка**

<b>Земельный участок</b>			
(вид объекта недвижимости)			
Лист № ____ Раздела <b>4</b>	Всего листов раздела <b>4</b> : ____	Всего разделов: ____	Всего листов выписки: ____
<b>18.08.2022 № 99/2022/488294614</b>			
Кадастровый номер:		<b>47:07:0479002:270</b>	

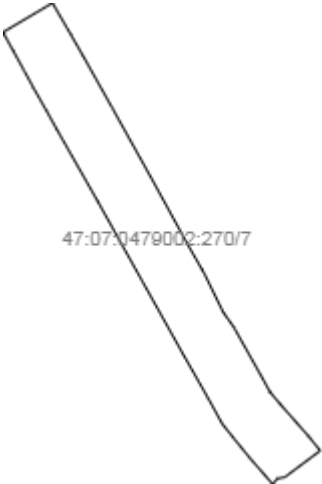
План (чертеж, схема) части земельного участка		Учетный номер части: <b>47:07:0479002:270/6</b>	
 <p>47:07:0479002:270/6</p>			
Масштаб 1: данные отсутствуют	Условные обозначения:		

Государственный регистратор		ФГИС ЕГРН
полное наименование должности	подпись	инициалы, фамилия

М.П.

Выписка из Единого государственного реестра недвижимости об объекте недвижимости  
**Сведения о частях земельного участка**

<b>Земельный участок</b>			
(вид объекта недвижимости)			
Лист № ____ Раздела <b>4</b>	Всего листов раздела <b>4</b> : ____	Всего разделов: ____	Всего листов выписки: ____
<b>18.08.2022 № 99/2022/488294614</b>			
Кадастровый номер:		<b>47:07:0479002:270</b>	


План (чертеж, схема) части земельного участка		Учетный номер части: <b>47:07:0479002:270/7</b>	
 <p>47:07:0479002:270/7</p>			
Масштаб 1: данные отсутствуют	Условные обозначения:		

Государственный регистратор		ФГИС ЕГРН
полное наименование должности	подпись	инициалы, фамилия

М.П.

Выписка из Единого государственного реестра недвижимости об объекте недвижимости  
**Сведения о частях земельного участка**

<b>Земельный участок</b>			
(вид объекта недвижимости)			
Лист № ____ Раздела <b>4</b>	Всего листов раздела <b>4</b> : ____	Всего разделов: ____	Всего листов выписки: ____
<b>18.08.2022 № 99/2022/488294614</b>			
Кадастровый номер:		<b>47:07:0479002:270</b>	

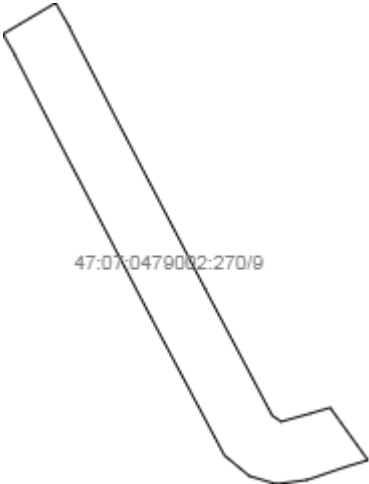
План (чертеж, схема) части земельного участка	Учетный номер части: <b>47:07:0479002:270/8</b>
	
Масштаб 1: данные отсутствуют	Условные обозначения:

Государственный регистратор		ФГИС ЕГРН
полное наименование должности	подпись	инициалы, фамилия

М.П.

Выписка из Единого государственного реестра недвижимости об объекте недвижимости  
**Сведения о частях земельного участка**

<b>Земельный участок</b>			
(вид объекта недвижимости)			
Лист № ____ Раздела <b>4</b>	Всего листов раздела <b>4</b> : ____	Всего разделов: ____	Всего листов выписки: ____
<b>18.08.2022 № 99/2022/488294614</b>			
Кадастровый номер:		<b>47:07:0479002:270</b>	

План (чертеж, схема) части земельного участка	Учетный номер части: <b>47:07:0479002:270/9</b>
	
Масштаб 1: данные отсутствуют	Условные обозначения:

Государственный регистратор		ФГИС ЕГРН
полное наименование должности	подпись	инициалы, фамилия

М.П.

Выписка из Единого государственного реестра недвижимости об объекте недвижимости  
**Сведения о частях земельного участка**

<b>Земельный участок</b>			
(вид объекта недвижимости)			
Лист № ____ Раздела <b>4</b>	Всего листов раздела <b>4</b> : ____	Всего разделов: ____	Всего листов выписки: ____
<b>18.08.2022 № 99/2022/488294614</b>			
Кадастровый номер:		<b>47:07:0479002:270</b>	

План (чертеж, схема) части земельного участка		Учетный номер части: <b>47:07:0479002:270/10</b>	
			
Масштаб 1: данные отсутствуют	Условные обозначения:		

Государственный регистратор		ФГИС ЕГРН
полное наименование должности	подпись	инициалы, фамилия

М.П.

Выписка из Единого государственного реестра недвижимости об объекте недвижимости  
**Сведения о частях земельного участка**

<b>Земельный участок</b>			
(вид объекта недвижимости)			
Лист № ____ Раздела <b>4</b>	Всего листов раздела <b>4</b> : ____	Всего разделов: ____	Всего листов выписки: ____
<b>18.08.2022 № 99/2022/488294614</b>			
Кадастровый номер:		<b>47:07:0479002:270</b>	

План (чертеж, схема) части земельного участка		Учетный номер части: <b>47:07:0479002:270/11</b>	
			
Масштаб 1: данные отсутствуют	Условные обозначения:		

Государственный регистратор		ФГИС ЕГРН
полное наименование должности	подпись	инициалы, фамилия

М.П.

Выписка из Единого государственного реестра недвижимости об объекте недвижимости  
Сведения о частях земельного участка

<b>Земельный участок</b>			
<small>(вид объекта недвижимости)</small>			
Лист № ____ Раздела <b>4</b>	Всего листов раздела <b>4</b> : ____	Всего разделов: ____	Всего листов выписки: ____
<b>18.08.2022 № 99/2022/488294614</b>			
Кадастровый номер:		<b>47:07:0479002:270</b>	


План (чертеж, схема) части земельного участка		Учетный номер части: <b>47:07:0479002:270/12</b>	
			
Масштаб 1: данные отсутствуют	Условные обозначения:		

Государственный регистратор		ФГИС ЕГРН
полное наименование должности	подпись	инициалы, фамилия

М.П.

Выписка из Единого государственного реестра недвижимости об объекте недвижимости  
**Сведения о частях земельного участка**

<b>Земельный участок</b>			
(вид объекта недвижимости)			
Лист № ____ Раздела <b>4</b>	Всего листов раздела <b>4</b> : ____	Всего разделов: ____	Всего листов выписки: ____
<b>18.08.2022 № 99/2022/488294614</b>			
Кадастровый номер:		<b>47:07:0479002:270</b>	

План (чертеж, схема) части земельного участка		Учетный номер части: <b>47:07:0479002:270/13</b>	
			
Масштаб 1: данные отсутствуют	Условные обозначения:		

Государственный регистратор		ФГИС ЕГРН
полное наименование должности	подпись	инициалы, фамилия

М.П.



Выписка из Единого государственного реестра недвижимости об объекте недвижимости  
**Сведения о частях земельного участка**

<b>Земельный участок</b>			
(вид объекта недвижимости)			
Лист № ____ Раздела <b>4</b>	Всего листов раздела <b>4</b> : ____	Всего разделов: ____	Всего листов выписки: ____
<b>18.08.2022 № 99/2022/488294614</b>			
Кадастровый номер:		<b>47:07:0479002:270</b>	

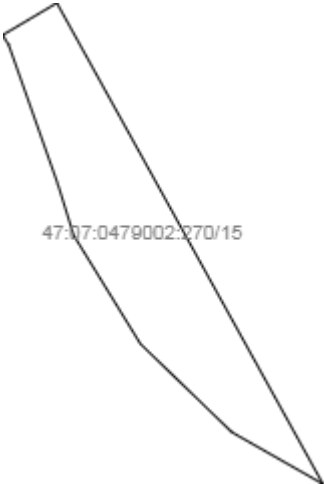
План (чертеж, схема) части земельного участка		Учетный номер части: <b>47:07:0479002:270/14</b>	
			
Масштаб 1: данные отсутствуют	Условные обозначения:		

Государственный регистратор		ФГИС ЕГРН
полное наименование должности	подпись	инициалы, фамилия

М.П.

Выписка из Единого государственного реестра недвижимости об объекте недвижимости  
Сведения о частях земельного участка

<b>Земельный участок</b>			
<small>(вид объекта недвижимости)</small>			
Лист № ____ Раздела <b>4</b>	Всего листов раздела <b>4</b> : ____	Всего разделов: ____	Всего листов выписки: ____
<b>18.08.2022 № 99/2022/488294614</b>			
Кадастровый номер:		<b>47:07:0479002:270</b>	

План (чертеж, схема) части земельного участка	Учетный номер части: <b>47:07:0479002:270/15</b>
	
Масштаб 1: данные отсутствуют	Условные обозначения:

Государственный регистратор		ФГИС ЕГРН
полное наименование должности	подпись	инициалы, фамилия

М.П.

Выписка из Единого государственного реестра недвижимости об объекте недвижимости  
Сведения о частях земельного участка

<b>Земельный участок</b>			
<small>(вид объекта недвижимости)</small>			
Лист № ____ Раздела <b>4</b>	Всего листов раздела <b>4</b> : ____	Всего разделов: ____	Всего листов выписки: ____
<b>18.08.2022 № 99/2022/488294614</b>			
Кадастровый номер:		<b>47:07:0479002:270</b>	

План (чертеж, схема) части земельного участка		Учетный номер части: <b>47:07:0479002:270/16</b>	
			
Масштаб 1: данные отсутствуют	Условные обозначения:		

Государственный регистратор		ФГИС ЕГРН
полное наименование должности	подпись	инициалы, фамилия

М.П.

Выписка из Единого государственного реестра недвижимости об объекте недвижимости  
**Сведения о частях земельного участка**

<b>Земельный участок</b>			
(вид объекта недвижимости)			
Лист № ____ Раздела <b>4</b>	Всего листов раздела <b>4</b> : ____	Всего разделов: ____	Всего листов выписки: ____
<b>18.08.2022 № 99/2022/488294614</b>			
Кадастровый номер:		<b>47:07:0479002:270</b>	

План (чертеж, схема) части земельного участка	Учетный номер части: <b>47:07:0479002:270/17</b>
 <p>47:07:0479002:270/17</p>	
Масштаб 1: данные отсутствуют	Условные обозначения:

Государственный регистратор		ФГИС ЕГРН
полное наименование должности	подпись	инициалы, фамилия

М.П.

Выписка из Единого государственного реестра недвижимости об объекте недвижимости  
Сведения о частях земельного участка

<b>Земельный участок</b>			
(вид объекта недвижимости)			
Лист № __ Раздела <b>4.1</b>	Всего листов раздела <b>4.1</b> : __	Всего разделов: __	Всего листов выписки: __
<b>18.08.2022.№ 99/2022/488294614</b>			
Кадастровый номер:		<b>47:07:0479002:270</b>	

Учетный номер части	Площадь (м <sup>2</sup> )	Содержание ограничения в использовании или ограничения права на объект недвижимости или обременения объекта недвижимости
1	2	3
1	6132	Иные ограничения (обременения) прав, Временные. Дата истечения срока действия временного характера - 23.04.2015
2	55848	Иные ограничения (обременения) прав, Временные. Дата истечения срока действия временного характера - 23.04.2015
3	19369	Сервитут, Временные. Дата истечения срока действия временного характера - 23.04.2015
4	9592	Иные ограничения (обременения) прав, Временные. Дата истечения срока действия временного характера - 23.04.2015
5	605	Иные ограничения (обременения) прав, Временные. Дата истечения срока действия временного характера - 21.04.2016
6	13104	Ограничения прав на земельный участок, предусмотренные статьями 56, 56.1 Земельного кодекса Российской Федерации, Карта (план) № 10/2011 от 23.09.2011, срок действия: 29.05.2015
7	39262	Ограничения прав на земельный участок, предусмотренные статьями 56, 56.1 Земельного кодекса Российской Федерации, Карта (план) № 8/2011 от 23.09.2011, срок действия: 02.06.2015
8	6563	Ограничения прав на земельный участок, предусмотренные статьями 56, 56.1 Земельного кодекса Российской Федерации, Карта (план) объекта землеустройства № 81/2013 от 24.09.2013, срок действия: 23.07.2015
9	23710	Ограничения прав на земельный участок, предусмотренные статьями 56, 56.1 Земельного кодекса Российской Федерации, Карта (план) № 494/2014 от 13.05.2014, срок действия: 04.09.2015
10	8484	Ограничения прав на земельный участок, предусмотренные статьями 56, 56.1 Земельного кодекса Российской Федерации, Карта (план) Охранная зона сети газовой от ГРС «Пригородная» к индивидуальным жилым домам № б/н от 31.10.2016, срок действия: 31.08.2017
11	1806	Ограничения прав на земельный участок, предусмотренные статьями 56, 56.1 Земельного кодекса Российской Федерации, Постановление № 578 от 09.06.1995, срок действия: 10.12.2019
12	2374	Ограничения прав на земельный участок, предусмотренные статьями 56, 56.1 Земельного кодекса Российской Федерации, Доверенность № 251 от 10.09.2019, срок действия:

		08.04.2020
13	1321	Ограничения прав на земельный участок, предусмотренные статьями 56, 56.1 Земельного кодекса Российской Федерации, Карта (план) объекта землеустройства № б/н от 23.01.2020, срок действия: 07.05.2020
14	112043	Ограничения прав на земельный участок, предусмотренные статьями 56, 56.1 Земельного кодекса Российской Федерации, Доверенность № 78/130-н/78-2019-7-1285 от 24.09.2020, срок действия: 27.01.2021
15	3539	Ограничения прав на земельный участок, предусмотренные статьями 56, 56.1 Земельного кодекса Российской Федерации, Доверенность № 78/130-н/78-2019-7-1285 от 24.09.2020, срок действия: 12.02.2021

Государственный регистратор		ФГИС ЕГРН
полное наименование должности	подпись	инициалы, фамилия

М.П.

Раздел 4.1

Выписка из Единого государственного реестра недвижимости об объекте недвижимости  
**Сведения о частях земельного участка**

<b>Земельный участок</b>			
(вид объекта недвижимости)			
Лист № ___ Раздела <b>4.1</b>	Всего листов раздела <b>4.1</b> : ___	Всего разделов: ___	Всего листов выписки: ___
<b>18.08.2022.№ 99/2022/488294614</b>			
Кадастровый номер:		<b>47:07:0479002:270</b>	

Учетный номер части	Площадь (м <sup>2</sup> )	Содержание ограничения в использовании или ограничения права на объект недвижимости или обременения объекта недвижимости
1	2	3
16	8487	Ограничения прав на земельный участок, предусмотренные статьями 56, 56.1 Земельного кодекса Российской Федерации, Доверенность № 0021759 от 09.04.2021, срок действия: 13.08.2021
17	23712	Ограничения прав на земельный участок, предусмотренные статьями 56, 56.1 Земельного кодекса Российской Федерации, Документ, содержащий необходимые для внесения в государственный кадастр недвижимости сведения об установлении или изменении территориальной зоны или зоны с особыми условиями использования территорий, либо об отмене установления такой зоны № PVD-0123/2021-56687 от 29.10.2021, срок действия: 16.11.2021

Государственный регистратор		ФГИС ЕГРН
полное наименование должности	подпись	инициалы, фамилия

М.П.

Выписка из Единого государственного реестра недвижимости об объекте недвижимости  
Сведения о частях земельного участка

<b>Земельный участок</b>				
<small>(вид объекта недвижимости)</small>				
Лист № ___ Раздела <b>4.2</b>		Всего листов раздела <b>4.2</b> : ___		Всего разделов: ___
Всего листов выписки: ___				
<b>18.08.2022 № 99/2022/488294614</b>				
Кадастровый номер:			<b>47:07:0479002:270</b>	
Сведения о характерных точках границы части (частей) земельного участка				
Учетный номер части: 1				
Система координат: Местная 167				
Зона №				
Номер точки	Координаты, м		Описание закрепления на местности	Средняя квадратическая погрешность определения координат характерных точек границы части земельного участка, м
	X	Y		
1	2	3	4	5
71	461527.16	2213707.79	данные отсутствуют	данные отсутствуют
71	461527.16	2213707.79	данные отсутствуют	данные отсутствуют
72	461533.7	2213718.02	данные отсутствуют	данные отсутствуют
73	461351.94	2213818.39	данные отсутствуют	данные отсутствуют
74	461210.68	2213887.64	данные отсутствуют	данные отсутствуют
75	461055.29	2213999.42	данные отсутствуют	данные отсутствуют
76	461052.84	2213996.16	данные отсутствуют	данные отсутствуют
77	461102.32	2213950.55	данные отсутствуют	данные отсутствуют
78	461201.6	2213886.98	данные отсутствуют	данные отсутствуют
79	461353.23	2213799.93	данные отсутствуют	данные отсутствуют

Государственный регистратор		ФГИС ЕГРН
полное наименование должности	подпись	инициалы, фамилия

М.П.

Выписка из Единого государственного реестра недвижимости об объекте недвижимости  
Сведения о частях земельного участка

<b>Земельный участок</b>				
<small>(вид объекта недвижимости)</small>				
Лист № ___ Раздела <b>4.2</b>		Всего листов раздела <b>4.2</b> : ___		Всего разделов: ___
Всего листов выписки: ___				
<b>18.08.2022 № 99/2022/488294614</b>				
Кадастровый номер:			<b>47:07:0479002:270</b>	
Сведения о характерных точках границы части (частей) земельного участка				
Учетный номер части: 2				
Система координат: Местная 167				
Зона №				
Номер точки	Координаты, м		Описание закрепления на местности	Средняя квадратическая погрешность определения координат характерных точек границы части земельного участка, м
	X	Y		
1	2	3	4	5
75	461055.29	2213999.42	данные отсутствуют	данные отсутствуют
80	461516.68	2213615.58	данные отсутствуют	данные отсутствуют
80	461516.68	2213615.58	данные отсутствуют	данные отсутствуют
81	461566.51	2213699.78	данные отсутствуют	данные отсутствуют
82	461210.58	2213887.64	данные отсутствуют	данные отсутствуют
83	461023.7	2213957.25	данные отсутствуют	данные отсутствуют
84	461022.18	2213949.06	данные отсутствуют	данные отсутствуют
85	460998.42	2213927.1	данные отсутствуют	данные отсутствуют
86	461072.9	2213864.17	данные отсутствуют	данные отсутствуют

Государственный регистратор		ФГИС ЕГРН
полное наименование должности	подпись	инициалы, фамилия

М.П.



Выписка из Единого государственного реестра недвижимости об объекте недвижимости  
Сведения о частях земельного участка

<b>Земельный участок</b>				
<small>(вид объекта недвижимости)</small>				
Лист № ___ Раздела <b>4.2</b>		Всего листов раздела <b>4.2</b> : ___		Всего разделов: ___
Всего листов выписки: ___				
<b>18.08.2022 № 99/2022/488294614</b>				
Кадастровый номер:			<b>47:07:0479002:270</b>	
Сведения о характерных точках границы части (частей) земельного участка				
Учетный номер части: 3				
Система координат: Местная 167				
Зона №				
Номер точки	Координаты, м		Описание закрепления на местности	Средняя квадратическая погрешность определения координат характерных точек границы части земельного участка, м
	X	Y		
1	2	3	4	5
87	461377.84	2213373.68	данные отсутствуют	данные отсутствуют
87	461377.84	2213373.68	данные отсутствуют	данные отсутствуют
88	461458.79	2213517.81	данные отсутствуют	данные отсутствуют
89	461566.53	2213699.76	данные отсутствуют	данные отсутствуют
90	461559.78	2213703.35	данные отсутствуют	данные отсутствуют
91	461523.44	2213641.41	данные отсутствуют	данные отсутствуют
92	461198.72	2213812.17	данные отсутствуют	данные отсутствуют
93	461208.96	2213863.12	данные отсутствуют	данные отсутствуют
94	461322.27	2213797.45	данные отсутствуют	данные отсутствуют
95	461332.97	2213815.82	данные отсутствуют	данные отсутствуют
96	461210.68	2213887.65	данные отсутствуют	данные отсутствуют
97	461121.63	2213938.25	данные отсутствуют	данные отсутствуют
98	461053.99	2213997.65	данные отсутствуют	данные отсутствуют
99	461041.2	2213980.61	данные отсутствуют	данные отсутствуют
100	461109.19	2213920.9	данные отсутствуют	данные отсутствуют
101	461189.77	2213874.21	данные отсутствуют	данные отсутствуют
Государственный регистратор			ФГИС ЕГРН	
полное наименование должности			подпись	
			инициалы, фамилия	

М.П.

Выписка из Единого государственного реестра недвижимости об объекте недвижимости  
**Сведения о частях земельного участка**

<b>Земельный участок</b>			
<small>(вид объекта недвижимости)</small>			
Лист № ____ Раздела <b>4.2</b>	Всего листов раздела <b>4.2</b> : ____	Всего разделов: ____	Всего листов выписки: ____
<b>18.08.2022 № 99/2022/488294614</b>			
Кадастровый номер:		<b>47:07:0479002:270</b>	

Номер точки	Координаты, м		Описание закрепления на местности	Средняя квадратическая погрешность определения координат характерных точек границы части земельного участка, м
	X	Y		
1	2	3	4	5
102	461174.95	2213800.78	данные отсутствуют	данные отсутствуют
103	461512.8	2213623.29	данные отсутствуют	данные отсутствуют
104	461369.21	2213378.76	данные отсутствуют	данные отсутствуют

Государственный регистратор		ФГИС ЕГРН
полное наименование должности	подпись	инициалы, фамилия

М.П.

Выписка из Единого государственного реестра недвижимости об объекте недвижимости  
Сведения о частях земельного участка

<b>Земельный участок</b>				
<small>(вид объекта недвижимости)</small>				
Лист № ___ Раздела <b>4.2</b>		Всего листов раздела <b>4.2</b> : ___		Всего разделов: ___
Всего листов выписки: ___				
<b>18.08.2022 № 99/2022/488294614</b>				
Кадастровый номер:			<b>47:07:0479002:270</b>	
Сведения о характерных точках границы части (частей) земельного участка				
Учетный номер части: 4				
Система координат: Местная 167				
Зона №				
Номер точки	Координаты, м		Описание закрепления на местности	Средняя квадратическая погрешность определения координат характерных точек границы части земельного участка, м
	X	Y		
1	2	3	4	5
34	460692.74	2212927	данные отсутствуют	данные отсутствуют
35	460684.26	2212933.2	данные отсутствуют	данные отсутствуют
36	460682.58	2212934.27	данные отсутствуют	данные отсутствуют
105	460592.66	2212610.19	данные отсутствуют	данные отсутствуют
105	460592.66	2212610.19	данные отсутствуют	данные отсутствуют
106	460488.71	2212748.25	данные отсутствуют	данные отсутствуют
107	460678.86	2212908.14	данные отсутствуют	данные отсутствуют
108	460643.63	2212906.05	данные отсутствуют	данные отсутствуют
109	460634.65	2212898.55	данные отсутствуют	данные отсутствуют
110	460618.61	2212885.15	данные отсутствуют	данные отсутствуют
111	460592.1	2212862.93	данные отсутствуют	данные отсутствуют
112	460477.28	2212766.05	данные отсутствуют	данные отсутствуют
113	460461.14	2212749.63	данные отсутствуют	данные отсутствуют
114	460575.91	2212597.56	данные отсутствуют	данные отсутствуют
115	460584.28	2212603.87	данные отсутствуют	данные отсутствуют

Государственный регистратор		ФГИС ЕГРН
полное наименование должности	подпись	инициалы, фамилия

М.П.

Выписка из Единого государственного реестра недвижимости об объекте недвижимости  
Сведения о частях земельного участка

<b>Земельный участок</b>				
(вид объекта недвижимости)				
Лист № __ Раздела <b>4.2</b>		Всего листов раздела <b>4.2</b> : __		Всего разделов: __
Всего листов выписки: __				
<b>18.08.2022 № 99/2022/488294614</b>				
Кадастровый номер:			<b>47:07:0479002:270</b>	
Сведения о характерных точках границы части (частей) земельного участка				
Учетный номер части: 5				
Система координат: Местная 167				
Зона №				
Номер точки	Координаты, м		Описание закрепления на местности	Средняя квадратическая погрешность определения координат характерных точек границы части земельного участка, м
	X	Y		
1	2	3	4	5
29	460744.51	2213021.44	данные отсутствуют	данные отсутствуют
30	460741.93	2213016	данные отсутствуют	данные отсутствуют
31	460724.72	2212990.32	данные отсутствуют	данные отсутствуют
32	460726.78	2212986.88	данные отсутствуют	данные отсутствуют
33	460711.04	2212961.94	данные отсутствуют	данные отсутствуют
34	460692.74	2212927	данные отсутствуют	данные отсутствуют
34	460692.74	2212927	данные отсутствуют	данные отсутствуют
116	460756.36	2213022.77	данные отсутствуют	данные отсутствуют
117	460746.31	2213028.07	данные отсутствуют	данные отсутствуют
118	460696.14	2212933.51	данные отсутствуют	данные отсутствуют

Государственный регистратор		ФГИС ЕГРН
полное наименование должности	подпись	инициалы, фамилия

М.П.

Выписка из Единого государственного реестра недвижимости об объекте недвижимости  
Сведения о частях земельного участка

<b>Земельный участок</b>				
<small>(вид объекта недвижимости)</small>				
Лист № ___ Раздела <b>4.2</b>		Всего листов раздела <b>4.2</b> : ___		Всего разделов: ___
Всего листов выписки: ___				
<b>18.08.2022 № 99/2022/488294614</b>				
Кадастровый номер:			<b>47:07:0479002:270</b>	
Сведения о характерных точках границы части (частей) земельного участка				
Учетный номер части: 6				
Система координат: Местная 167				
Зона №				
Номер точки	Координаты, м		Описание закрепления на местности	Средняя квадратическая погрешность определения координат характерных точек границы части земельного участка, м
	X	Y		
1	2	3	4	5
119	461560.95	2213690.36	данные отсутствуют	данные отсутствуют
119	461560.95	2213690.36	данные отсутствуют	данные отсутствуют
120	461457.53	2213754.15	данные отсутствуют	данные отсутствуют
121	461420.37	2213776.29	данные отсутствуют	данные отсутствуют
122	461332.37	2213816.7	данные отсутствуют	данные отсутствуют
123	461282.08	2213845.57	данные отсутствуют	данные отсутствуют
124	461230.84	2213875.33	данные отсутствуют	данные отсутствуют
125	461170.63	2213910.11	данные отсутствуют	данные отсутствуют
126	461121.18	2213938.29	данные отсутствуют	данные отсутствуют
127	461083.82	2213970.6	данные отсутствуют	данные отсутствуют
128	461053.59	2213997.16	данные отсутствуют	данные отсутствуют
129	461040.35	2213979.5	данные отсутствуют	данные отсутствуют
130	461069.08	2213954.27	данные отсутствуют	данные отсутствуют
131	461109.35	2213919.71	данные отсутствуют	данные отсутствуют
132	461159.65	2213891.05	данные отсутствуют	данные отсутствуют
133	461219.81	2213856.3	данные отсутствуют	данные отсутствуют
Государственный регистратор			ФГИС ЕГРН	
полное наименование должности			подпись	
			инициалы, фамилия	

М.П.

Выписка из Единого государственного реестра недвижимости об объекте недвижимости  
**Сведения о частях земельного участка**

<b>Земельный участок</b>			
<small>(вид объекта недвижимости)</small>			
Лист № ____ Раздела <b>4.2</b>	Всего листов раздела <b>4.2</b> : ____	Всего разделов: ____	Всего листов выписки: ____
<b>18.08.2022 № 99/2022/488294614</b>			
Кадастровый номер:		<b>47:07:0479002:270</b>	

Номер точки	Координаты, м		Описание закрепления на местности	Средняя квадратическая погрешность определения координат характерных точек границы части земельного участка, м
	X	Y		
1	2	3	4	5
134	461271.05	2213826.54	данные отсутствуют	данные отсутствуют
135	461322.77	2213796.89	данные отсутствуют	данные отсутствуют
136	461409.62	2213757.09	данные отсутствуют	данные отсутствуют
137	461446.19	2213735.3	данные отсутствуют	данные отсутствуют
138	461549.74	2213671.42	данные отсутствуют	данные отсутствуют

Государственный регистратор		ФГИС ЕГРН
полное наименование должности	подпись	инициалы, фамилия

М.П.

Выписка из Единого государственного реестра недвижимости об объекте недвижимости  
Сведения о частях земельного участка

<b>Земельный участок</b>				
<small>(вид объекта недвижимости)</small>				
Лист № ___ Раздела <b>4.2</b>		Всего листов раздела <b>4.2</b> : ___		Всего разделов: ___
Всего листов выписки: ___				
<b>18.08.2022 № 99/2022/488294614</b>				
Кадастровый номер:			<b>47:07:0479002:270</b>	
Сведения о характерных точках границы части (частей) земельного участка				
Учетный номер части: 7				
Система координат: Местная 167				
Зона №				
Номер точки	Координаты, м		Описание закрепления на местности	Средняя квадратическая погрешность определения координат характерных точек границы части земельного участка, м
	X	Y		
1	2	3	4	5
2	461210.58	2213887.65	данные отсутствуют	данные отсутствуют
4	461023.7	2213957.26	данные отсутствуют	данные отсутствуют
5	461022.18	2213949.07	данные отсутствуют	данные отсутствуют
139	461562.75	2213693.39	данные отсутствуют	данные отсутствуют
139	461562.75	2213693.39	данные отсутствуют	данные отсутствуют
140	461526.91	2213714.14	данные отсутствуют	данные отсутствуют
141	461502.83	2213727.96	данные отсутствуют	данные отсутствуют
142	461443.06	2213761.47	данные отсутствуют	данные отсутствуют
143	461361.98	2213806.61	данные отсутствуют	данные отсутствуют
144	461287.9	2213847.11	данные отсутствуют	данные отсутствуют
145	461260.37	2213862.9	данные отсутствуют	данные отсутствуют
146	461254.62	2213866.07	данные отсутствуют	данные отсутствуют
147	461194.69	2213899.08	данные отсутствуют	данные отсутствуют
148	461192.62	2213900.22	данные отсутствуют	данные отсутствуют
149	461139.08	2213930.29	данные отсутствуют	данные отсутствуют
150	461120.8	2213940.29	данные отсутствуют	данные отсутствуют
Государственный регистратор			ФГИС ЕГРН	
полное наименование должности			подпись	
			инициалы, фамилия	

М.П.

## Выписка из Единого государственного реестра недвижимости об объекте недвижимости

## Сведения о частях земельного участка

<b>Земельный участок</b>			
(вид объекта недвижимости)			
Лист № ____ Раздела <b>4.2</b>	Всего листов раздела <b>4.2</b> : ____	Всего разделов: ____	Всего листов выписки: ____
<b>18.08.2022 № 99/2022/488294614</b>			
Кадастровый номер:		<b>47:07:0479002:270</b>	

Номер точки	Координаты, м		Описание закрепления на местности	Средняя квадратическая погрешность определения координат характерных точек границы части земельного участка, м
	X	Y		
1	2	3	4	5
151	461107.84	2213951.08	данные отсутствуют	данные отсутствуют
152	461070.42	2213984.13	данные отсутствуют	данные отсутствуют
153	461053.85	2213997.52	данные отсутствуют	данные отсутствуют
154	461016	2213943.36	данные отсутствуют	данные отсутствуют
155	461044.85	2213918.13	данные отсутствуют	данные отсутствуют
156	461066.82	2213900.21	данные отсутствуют	данные отсутствуют
157	461084.35	2213886.2	данные отсутствуют	данные отсутствуют
158	461113.5	2213870.19	данные отсутствуют	данные отсутствуют
159	461163.81	2213841.57	данные отсутствуют	данные отсутствуют
160	461246.88	2213795.18	данные отсутствуют	данные отсутствуют
161	461337.73	2213744.51	данные отсутствуют	данные отсутствуют
162	461418.19	2213698.78	данные отсутствуют	данные отсутствуют
163	461439.98	2213686.69	данные отсутствуют	данные отсутствуют
164	461466.2	2213671.84	данные отсутствуют	данные отсутствуют
165	461486.46	2213660.82	данные отсутствуют	данные отсутствуют
166	461508.79	2213648.54	данные отсутствуют	данные отсутствуют
167	461526.18	2213638.97	данные отсутствуют	данные отсутствуют
Государственный регистратор				ФГИС ЕГРН
полное наименование должности			подпись	инициалы, фамилия

М.П.



## Выписка из Единого государственного реестра недвижимости об объекте недвижимости

**Сведения о частях земельного участка**

<b>Земельный участок</b>			
(вид объекта недвижимости)			
Лист № ____ Раздела <b>4.2</b>	Всего листов раздела <b>4.2</b> : ____	Всего разделов: ____	Всего листов выписки: ____
<b>18.08.2022 № 99/2022/488294614</b>			
Кадастровый номер:		<b>47:07:0479002:270</b>	

Номер точки	Координаты, м		Описание закрепления на местности	Средняя квадратическая погрешность определения координат характерных точек границы части земельного участка, м
	X	Y		
1	2	3	4	5
168	461529.45	2213637.15	данные отсутствуют	данные отсутствуют

Государственный регистратор		ФГИС ЕГРН
полное наименование должности	подпись	инициалы, фамилия

М.П.

Выписка из Единого государственного реестра недвижимости об объекте недвижимости  
Сведения о частях земельного участка

<b>Земельный участок</b>				
<small>(вид объекта недвижимости)</small>				
Лист № ___ Раздела <b>4.2</b>		Всего листов раздела <b>4.2</b> : ___		Всего разделов: ___
Всего листов выписки: ___				
<b>18.08.2022 № 99/2022/488294614</b>				
Кадастровый номер:			<b>47:07:0479002:270</b>	
Сведения о характерных точках границы части (частей) земельного участка				
Учетный номер части: 8				
Система координат: Местная 167				
Зона №				
Номер точки	Координаты, м		Описание закрепления на местности	Средняя квадратическая погрешность определения координат характерных точек границы части земельного участка, м
	X	Y		
1	2	3	4	5
1	461351.94	2213818.38	данные отсутствуют	данные отсутствуют
2	461210.58	2213887.65	данные отсутствуют	данные отсутствуют
3	461055.29	2213999.43	данные отсутствуют	данные отсутствуют
169	461519.84	2213712.24	данные отсутствуют	данные отсутствуют
169	461519.84	2213712.24	данные отсутствуют	данные отсутствуют
170	461547.41	2213710.32	данные отсутствуют	данные отсутствуют
171	461054.61	2213998.53	данные отсутствуют	данные отсутствуют
172	461081.01	2213968.03	данные отсутствуют	данные отсутствуют
173	461092.19	2213958.54	данные отсутствуют	данные отсутствуют
174	461176.45	2213901.3	данные отсутствуют	данные отсутствуют
175	461195.33	2213889.28	данные отсутствуют	данные отсутствуют
176	461393.67	2213776.91	данные отсутствуют	данные отсутствуют
177	461399.86	2213773.63	данные отсутствуют	данные отсутствуют
178	461422.06	2213761.3	данные отсутствуют	данные отсутствуют
179	461470.87	2213735.51	данные отсутствуют	данные отсутствуют
180	461478.46	2213731.9	данные отсутствуют	данные отсутствуют
Государственный регистратор			ФГИС ЕГРН	
полное наименование должности			подпись	
			инициалы, фамилия	

М.П.

Выписка из Единого государственного реестра недвижимости об объекте недвижимости  
**Сведения о частях земельного участка**

<b>Земельный участок</b>			
(вид объекта недвижимости)			
Лист № ____ Раздела <b>4.2</b>	Всего листов раздела <b>4.2</b> : ____	Всего разделов: ____	Всего листов выписки: ____
<b>18.08.2022 № 99/2022/488294614</b>			
Кадастровый номер:		<b>47:07:0479002:270</b>	

Номер точки	Координаты, м		Описание закрепления на местности	Средняя квадратическая погрешность определения координат характерных точек границы части земельного участка, м
	X	Y		
1	2	3	4	5
181	461501.59	2213719.96	данные отсутствуют	данные отсутствуют

Государственный регистратор		ФГИС ЕГРН
полное наименование должности	подпись	инициалы, фамилия

М.П.

Выписка из Единого государственного реестра недвижимости об объекте недвижимости  
Сведения о частях земельного участка

<b>Земельный участок</b>				
<small>(вид объекта недвижимости)</small>				
Лист № ___ Раздела <b>4.2</b>		Всего листов раздела <b>4.2</b> : ___		Всего разделов: ___
Всего листов выписки: ___				
<b>18.08.2022 № 99/2022/488294614</b>				
Кадастровый номер:			<b>47:07:0479002:270</b>	
Сведения о характерных точках границы части (частей) земельного участка				
Учетный номер части: 9				
Система координат: Местная 167				
Зона №				
Номер точки	Координаты, м		Описание закрепления на местности	Средняя квадратическая погрешность определения координат характерных точек границы части земельного участка, м
	X	Y		
1	2	3	4	5
2	461210.58	2213887.65	данные отсутствуют	данные отсутствуют
182	461543.9	2213661.57	данные отсутствуют	данные отсутствуют
182	461543.9	2213661.57	данные отсутствуют	данные отсутствуют
183	461524.71	2213672.55	данные отсутствуют	данные отсутствуют
184	461521.84	2213673.87	данные отсутствуют	данные отсутствуют
185	461452.5	2213709.41	данные отсутствуют	данные отсутствуют
186	461310.01	2213783.83	данные отсутствуют	данные отсутствуют
187	461206.54	2213838.63	данные отсутствуют	данные отсутствуют
188	461201.57	2213845.9	данные отсутствуют	данные отсутствуют
189	461208.27	2213869.6	данные отсутствуют	данные отсутствуют
190	461213.1	2213886.4	данные отсутствуют	данные отсутствуют
191	461170.09	2213916.79	данные отсутствуют	данные отсутствуют
192	461164.29	2213897.55	данные отсутствуют	данные отсутствуют
193	461153.89	2213867.03	данные отсутствуют	данные отсутствуют
194	461150.63	2213841.91	данные отсутствуют	данные отсутствуют
195	461157.06	2213820.04	данные отсутствуют	данные отсутствуют
Государственный регистратор			ФГИС ЕГРН	
полное наименование должности			подпись	
			инициалы, фамилия	

М.П.

## Выписка из Единого государственного реестра недвижимости об объекте недвижимости

## Сведения о частях земельного участка

<b>Земельный участок</b>			
(вид объекта недвижимости)			
Лист № ____ Раздела <b>4.2</b>	Всего листов раздела <b>4.2</b> : ____	Всего разделов: ____	Всего листов выписки: ____
<b>18.08.2022 № 99/2022/488294614</b>			
Кадастровый номер:		<b>47:07:0479002:270</b>	

Номер точки	Координаты, м		Описание закрепления на местности	Средняя квадратическая погрешность определения координат характерных точек границы части земельного участка, м
	X	Y		
1	2	3	4	5
196	461174.03	2213799.5	данные отсутствуют	данные отсутствуют
197	461286.87	2213739.5	данные отсутствуют	данные отсутствуют
198	461429.41	2213665.06	данные отсутствуют	данные отсутствуют
199	461501.17	2213628.34	данные отсутствуют	данные отсутствуют
200	461503.32	2213627.35	данные отсутствуют	данные отсутствуют
201	461518.47	2213618.61	данные отсутствуют	данные отсутствуют

Государственный регистратор		ФГИС ЕГРН
полное наименование должности	подпись	инициалы, фамилия

М.П.

Выписка из Единого государственного реестра недвижимости об объекте недвижимости  
Сведения о частях земельного участка

<b>Земельный участок</b>				
<small>(вид объекта недвижимости)</small>				
Лист № ___ Раздела <b>4.2</b>		Всего листов раздела <b>4.2</b> : ___		Всего разделов: ___
Всего листов выписки: ___				
<b>18.08.2022 № 99/2022/488294614</b>				
Кадастровый номер:			<b>47:07:0479002:270</b>	
Сведения о характерных точках границы части (частей) земельного участка				
Учетный номер части: 10				
Система координат: Местная 167				
Зона №				
Номер точки	Координаты, м		Описание закрепления на местности	Средняя квадратическая погрешность определения координат характерных точек границы части земельного участка, м
	X	Y		
1	2	3	4	5
47	460580.75	2212591.43	данные отсутствуют	данные отсутствуют
60	460973.83	2213610.94	данные отсутствуют	данные отсутствуют
61	460976.02	2213609.49	данные отсутствуют	данные отсутствуют
202	460579.14	2212589.6	данные отсутствуют	данные отсутствуют
202	460579.14	2212589.6	данные отсутствуют	данные отсутствуют
203	460582.06	2212592.69	данные отсутствуют	данные отсутствуют
204	460580.13	2212596.47	данные отсутствуют	данные отсутствуют
205	460580.56	2212600.6	данные отсутствуют	данные отсутствуют
206	460585.23	2212611.13	данные отсутствуют	данные отсутствуют
207	460627.63	2212652.28	данные отсутствуют	данные отсутствуют
208	460641.99	2212672.86	данные отсутствуют	данные отсутствуют
209	460675.5	2212725.47	данные отсутствуют	данные отсутствуют
210	460693.82	2212742.19	данные отсутствуют	данные отсутствуют
211	460744.53	2212777.45	данные отсутствуют	данные отсутствуют
212	460790.84	2212806.52	данные отсутствуют	данные отсутствуют
213	460821.64	2212825	данные отсутствуют	данные отсутствуют
Государственный регистратор			ФГИС ЕГРН	
полное наименование должности			подпись	
			инициалы, фамилия	

М.П.

Выписка из Единого государственного реестра недвижимости об объекте недвижимости  
Сведения о частях земельного участка

<b>Земельный участок</b>			
<small>(вид объекта недвижимости)</small>			
Лист № ____ Раздела <b>4.2</b>	Всего листов раздела <b>4.2</b> : ____	Всего разделов: ____	Всего листов выписки: ____
<b>18.08.2022 № 99/2022/488294614</b>			
Кадастровый номер:		<b>47:07:0479002:270</b>	

Номер точки	Координаты, м		Описание закрепления на местности	Средняя квадратическая погрешность определения координат характерных точек границы части земельного участка, м
	X	Y		
1	2	3	4	5
214	460855.54	2212837.7	данные отсутствуют	данные отсутствуют
215	460945.39	2212863.12	данные отсутствуют	данные отсутствуют
216	460980.8	2212880.91	данные отсутствуют	данные отсутствуют
217	461015.47	2212905.37	данные отсутствуют	данные отсутствуют
218	461076.13	2212930.38	данные отсутствуют	данные отсутствуют
219	461105.79	2212952.84	данные отсутствуют	данные отсутствуют
220	461147.12	2213004.5	данные отсутствуют	данные отсутствуют
221	461159.47	2213020.75	данные отсутствуют	данные отсутствуют
222	461186.53	2213067.28	данные отсутствуют	данные отсутствуют
223	461218.15	2213122.09	данные отсутствуют	данные отсутствуют
224	461246.16	2213172.45	данные отсутствуют	данные отсутствуют
225	461285.63	2213240.69	данные отсутствуют	данные отсутствуют
226	461323.95	2213307.41	данные отсутствуют	данные отсутствуют
227	461358.5	2213367.06	данные отсутствуют	данные отсутствуют
228	461501.9	2213615.15	данные отсутствуют	данные отсутствуют
229	461513.14	2213640.71	данные отсутствуют	данные отсутствуют
230	461528.27	2213685.3	данные отсутствуют	данные отсутствуют
Государственный регистратор				ФГИС ЕГРН
полное наименование должности			подпись	инициалы, фамилия

М.П.

Выписка из Единого государственного реестра недвижимости об объекте недвижимости  
**Сведения о частях земельного участка**

<b>Земельный участок</b>			
<small>(вид объекта недвижимости)</small>			
Лист № ____ Раздела <b>4.2</b>	Всего листов раздела <b>4.2</b> : ____	Всего разделов: ____	Всего листов выписки: ____
<b>18.08.2022 № 99/2022/488294614</b>			
Кадастровый номер:		<b>47:07:0479002:270</b>	

Номер точки	Координаты, м		Описание закрепления на местности	Средняя квадратическая погрешность определения координат характерных точек границы части земельного участка, м
	X	Y		
1	2	3	4	5
231	461533	2213698.2	данные отсутствуют	данные отсутствуют
232	461533.94	2213697.85	данные отсутствуют	данные отсутствуют
233	461540.01	2213714.4	данные отсутствуют	данные отсутствуют
234	461534.7	2213717.34	данные отсутствуют	данные отсутствуют
235	461528.3	2213699.91	данные отсутствуют	данные отсутствуют
236	461529.24	2213699.56	данные отсутствуют	данные отсутствуют
237	461524.49	2213686.66	данные отсутствуют	данные отсутствуют
238	461509.4	2213642.16	данные отсутствуют	данные отсутствуют
239	461498.33	2213616.97	данные отсутствуют	данные отсутствуют
240	461378.68	2213409.73	данные отсутствуют	данные отсутствуют
241	461195.35	2213507.91	данные отсутствуют	данные отсутствуют
242	461025.09	2213591.23	данные отсутствуют	данные отсутствуют
243	460994.75	2213607.54	данные отсутствуют	данные отсутствуют
244	460980.67	2213616.67	данные отсутствуют	данные отсутствуют
245	460897.97	2213670.57	данные отсутствуют	данные отсутствуют
246	460878.54	2213681.6	данные отсутствуют	данные отсутствуют
247	460878.84	2213676.84	данные отсутствуют	данные отсутствуют
Государственный регистратор				ФГИС ЕГРН
полное наименование должности			подпись	инициалы, фамилия

М.П.



Выписка из Единого государственного реестра недвижимости об объекте недвижимости  
Сведения о частях земельного участка

<b>Земельный участок</b>			
<small>(вид объекта недвижимости)</small>			
Лист № ____ Раздела <b>4.2</b>	Всего листов раздела <b>4.2</b> : ____	Всего разделов: ____	Всего листов выписки: ____
<b>18.08.2022 № 99/2022/488294614</b>			
Кадастровый номер:		<b>47:07:0479002:270</b>	

Номер точки	Координаты, м		Описание закрепления на местности	Средняя квадратическая погрешность определения координат характерных точек границы части земельного участка, м
	X	Y		
1	2	3	4	5
248	460895.88	2213667.16	данные отсутствуют	данные отсутствуют
249	460976.41	2213614.68	данные отсутствуют	данные отсутствуют
250	460973.27	2213611.33	данные отсутствуют	данные отсутствуют
251	460980.7	2213606.53	данные отсутствуют	данные отсутствуют
252	460981.66	2213607.81	данные отсутствуют	данные отсутствуют
253	460977.97	2213610.58	данные отсутствуют	данные отсутствуют
254	460979.84	2213612.44	данные отсутствуют	данные отсутствуют
255	460992.73	2213604.09	данные отсутствуют	данные отсутствуют
256	461023.26	2213587.67	данные отсутствуют	данные отсутствуют
257	461193.52	2213504.33	данные отсутствуют	данные отсутствуют
258	461376.54	2213406.33	данные отсутствуют	данные отсутствуют
259	461355.03	2213369.07	данные отсутствуют	данные отсутствуют
260	461320.48	2213309.41	данные отсутствуют	данные отсутствуют
261	461282.16	2213242.68	данные отсутствуют	данные отсутствуют
262	461242.68	2213174.43	данные отсутствуют	данные отсутствуют
263	461214.67	2213124.07	данные отсутствуют	данные отсутствуют
264	461183.07	2213069.29	данные отсутствуют	данные отсутствуют
Государственный регистратор				ФГИС ЕГРН
полное наименование должности			подпись	инициалы, фамилия

М.П.

Выписка из Единого государственного реестра недвижимости об объекте недвижимости  
Сведения о частях земельного участка

<b>Земельный участок</b>			
<small>(вид объекта недвижимости)</small>			
Лист № ____ Раздела <b>4.2</b>	Всего листов раздела <b>4.2</b> : ____	Всего разделов: ____	Всего листов выписки: ____
<b>18.08.2022 № 99/2022/488294614</b>			
Кадастровый номер:		<b>47:07:0479002:270</b>	

Номер точки	Координаты, м		Описание закрепления на местности	Средняя квадратическая погрешность определения координат характерных точек границы части земельного участка, м
	X	Y		
1	2	3	4	5
265	461156.14	2213022.99	данные отсутствуют	данные отсутствуют
266	461143.99	2213006.98	данные отсутствуют	данные отсутствуют
267	461102.98	2212955.71	данные отсутствуют	данные отсутствуют
268	461074.12	2212933.87	данные отсутствуют	данные отсутствуют
269	461013.54	2212908.9	данные отсутствуют	данные отсутствуют
270	460978.73	2212884.34	данные отсутствуют	данные отсутствуют
271	460943.94	2212866.85	данные отсутствуют	данные отсутствуют
272	460854.33	2212841.52	данные отсутствуют	данные отсутствуют
273	460819.89	2212828.61	данные отсутствуют	данные отсутствуют
274	460788.78	2212809.95	данные отсутствуют	данные отсутствуют
275	460742.32	2212780.78	данные отсутствуют	данные отсутствуют
276	460691.31	2212745.32	данные отсутствуют	данные отсутствуют
277	460672.4	2212728.06	данные отсутствуют	данные отсутствуют
278	460638.66	2212675.07	данные отсутствуют	данные отсутствуют
279	460624.56	2212654.87	данные отсутствуют	данные отсутствуют
280	460581.89	2212613.47	данные отсутствуют	данные отсутствуют
281	460576.64	2212601.64	данные отсутствуют	данные отсутствуют
Государственный регистратор				ФГИС ЕГРН
полное наименование должности			подпись	инициалы, фамилия

М.П.

Выписка из Единого государственного реестра недвижимости об объекте недвижимости  
**Сведения о частях земельного участка**

<b>Земельный участок</b>			
(вид объекта недвижимости)			
Лист № ____ Раздела <b>4.2</b>	Всего листов раздела <b>4.2</b> : ____	Всего разделов: ____	Всего листов выписки: ____
<b>18.08.2022 № 99/2022/488294614</b>			
Кадастровый номер:		<b>47:07:0479002:270</b>	

Номер точки	Координаты, м		Описание закрепления на местности	Средняя квадратическая погрешность определения координат характерных точек границы части земельного участка, м
	X	Y		
1	2	3	4	5
282	460576.02	2212595.72	данные отсутствуют	данные отсутствуют

Государственный регистратор		ФГИС ЕГРН
полное наименование должности	подпись	инициалы, фамилия

М.П.

Выписка из Единого государственного реестра недвижимости об объекте недвижимости  
Сведения о частях земельного участка

<b>Земельный участок</b>				
<small>(вид объекта недвижимости)</small>				
Лист № ___ Раздела <b>4.2</b>		Всего листов раздела <b>4.2</b> : ___		Всего разделов: ___
Всего листов выписки: ___				
<b>18.08.2022 № 99/2022/488294614</b>				
Кадастровый номер:			<b>47:07:0479002:270</b>	
Сведения о характерных точках границы части (частей) земельного участка				
Учетный номер части: 11				
Система координат: Местная 167				
Зона №				
Номер точки	Координаты, м		Описание закрепления на местности	Средняя квадратическая погрешность определения координат характерных точек границы части земельного участка, м
	X	Y		
1	2	3	4	5
283	461517.11	2213616.31	данные отсутствуют	данные отсутствуют
283	461517.11	2213616.31	данные отсутствуют	данные отсутствуют
284	461513.67	2213617.64	данные отсутствуют	данные отсутствуют
285	461503.98	2213624.17	данные отсутствуют	данные отсутствуют
286	461490.97	2213637.84	данные отсутствуют	данные отсутствуют
287	461479.71	2213646.82	данные отсутствуют	данные отсутствуют
288	461450.53	2213662.14	данные отсутствуют	данные отсутствуют
289	461425.19	2213676.4	данные отсутствуют	данные отсутствуют
290	461388.27	2213695.87	данные отсутствуют	данные отсутствуют
291	461352.84	2213715.61	данные отсутствуют	данные отсутствуют
292	461322.87	2213731.01	данные отсутствуют	данные отсутствуют
293	461286.66	2213750.19	данные отсутствуют	данные отсутствуют
294	461259.29	2213764.9	данные отсутствуют	данные отсутствуют
295	461229.36	2213779.95	данные отсутствуют	данные отсутствуют
296	461204.87	2213792.28	данные отсутствуют	данные отсутствуют
297	461204.59	2213793.39	данные отсутствуют	данные отсутствуют
Государственный регистратор			ФГИС ЕГРН	
полное наименование должности			подпись	
			инициалы, фамилия	

М.П.

Выписка из Единого государственного реестра недвижимости об объекте недвижимости  
Сведения о частях земельного участка

<b>Земельный участок</b>			
<small>(вид объекта недвижимости)</small>			
Лист № ____ Раздела <b>4.2</b>	Всего листов раздела <b>4.2</b> : ____	Всего разделов: ____	Всего листов выписки: ____
<b>18.08.2022 № 99/2022/488294614</b>			
Кадастровый номер:		<b>47:07:0479002:270</b>	

Номер точки	Координаты, м		Описание закрепления на местности	Средняя квадратическая погрешность определения координат характерных точек границы части земельного участка, м
	X	Y		
1	2	3	4	5
298	461208.61	2213807.39	данные отсутствуют	данные отсутствуют
299	461217.45	2213822.36	данные отсутствуют	данные отсутствуют
300	461227.28	2213845.25	данные отсутствуют	данные отсутствуют
301	461235.17	2213860.59	данные отсутствуют	данные отсутствуют
302	461241.61	2213872.44	данные отсутствуют	данные отсутствуют
303	461238.01	2213874.21	данные отсутствуют	данные отсутствуют
304	461231.63	2213862.45	данные отсутствуют	данные отсутствуют
305	461223.66	2213846.95	данные отсутствуют	данные отсутствуют
306	461213.87	2213824.18	данные отсутствуют	данные отсутствуют
307	461204.91	2213808.99	данные отсутствуют	данные отсутствуют
308	461200.45	2213793.45	данные отсутствуют	данные отсутствуют
309	461201.43	2213789.54	данные отсутствуют	данные отсутствуют
310	461227.56	2213776.37	данные отсутствуют	данные отсутствуют
311	461257.45	2213761.36	данные отсутствуют	данные отсутствуют
312	461284.78	2213746.67	данные отсутствуют	данные отсутствуют
313	461321.01	2213727.47	данные отсутствуют	данные отсутствуют
314	461350.96	2213712.09	данные отсутствуют	данные отсутствуют
Государственный регистратор				ФГИС ЕГРН
полное наименование должности			подпись	инициалы, фамилия

М.П.

## Выписка из Единого государственного реестра недвижимости об объекте недвижимости

## Сведения о частях земельного участка

<b>Земельный участок</b>			
(вид объекта недвижимости)			
Лист № ____ Раздела <b>4.2</b>	Всего листов раздела <b>4.2</b> : ____	Всего разделов: ____	Всего листов выписки: ____
<b>18.08.2022 № 99/2022/488294614</b>			
Кадастровый номер:		<b>47:07:0479002:270</b>	

Номер точки	Координаты, м		Описание закрепления на местности	Средняя квадратическая погрешность определения координат характерных точек границы части земельного участка, м
	X	Y		
1	2	3	4	5
315	461386.37	2213692.35	данные отсутствуют	данные отсутствуют
316	461423.27	2213672.88	данные отсутствуют	данные отсутствуют
317	461448.61	2213658.62	данные отсутствуют	данные отсутствуют
318	461477.51	2213643.46	данные отсутствуют	данные отсутствуют
319	461488.27	2213634.88	данные отсутствуют	данные отсутствуют
320	461501.38	2213621.09	данные отсутствуют	данные отсутствуют
321	461511.81	2213614.08	данные отсутствуют	данные отсутствуют
322	461515.04	2213612.82	данные отсутствуют	данные отсутствуют

Государственный регистратор		ФГИС ЕГРН
полное наименование должности	подпись	инициалы, фамилия

М.П.

Выписка из Единого государственного реестра недвижимости об объекте недвижимости  
Сведения о частях земельного участка

<b>Земельный участок</b>				
<small>(вид объекта недвижимости)</small>				
Лист № ___ Раздела <b>4.2</b>		Всего листов раздела <b>4.2</b> : ___		Всего разделов: ___
Всего листов выписки: ___				
<b>18.08.2022 № 99/2022/488294614</b>				
Кадастровый номер:			<b>47:07:0479002:270</b>	
Сведения о характерных точках границы части (частей) земельного участка				
Учетный номер части: 12				
Система координат: Местная 167				
Зона №				
Номер точки	Координаты, м		Описание закрепления на местности	Средняя квадратическая погрешность определения координат характерных точек границы части земельного участка, м
	X	Y		
1	2	3	4	5
323	461555.96	2213681.93	данные отсутствуют	данные отсутствуют
323	461555.96	2213681.93	данные отсутствуют	данные отсутствуют
324	461169.47	2213906.87	данные отсутствуют	данные отсутствуют
325	461081.78	2213966.66	данные отсутствуют	данные отсутствуют
326	461050.74	2213993.36	данные отсутствуют	данные отсутствуют
327	461048.34	2213990.15	данные отсутствуют	данные отсутствуют
328	461079.35	2213963.48	данные отсутствуют	данные отсутствуют
329	461167.33	2213903.49	данные отсутствуют	данные отсутствуют
330	461553.93	2213678.5	данные отсутствуют	данные отсутствуют

Государственный регистратор		ФГИС ЕГРН
полное наименование должности	подпись	инициалы, фамилия

М.П.

Выписка из Единого государственного реестра недвижимости об объекте недвижимости  
Сведения о частях земельного участка

<b>Земельный участок</b>				
<small>(вид объекта недвижимости)</small>				
Лист № ___ Раздела <b>4.2</b>		Всего листов раздела <b>4.2</b> : ___		Всего разделов: ___
Всего листов выписки: ___				
<b>18.08.2022 № 99/2022/488294614</b>				
Кадастровый номер:			<b>47:07:0479002:270</b>	
Сведения о характерных точках границы части (частей) земельного участка				
Учетный номер части: 13				
Система координат: Местная 167				
Зона №				
Номер точки	Координаты, м		Описание закрепления на местности	Средняя квадратическая погрешность определения координат характерных точек границы части земельного участка, м
	X	Y		
1	2	3	4	5
331	461481.27	2213623.04	данные отсутствуют	данные отсутствуют
331	461481.27	2213623.04	данные отсутствуют	данные отсутствуют
332	461546.8	2213666.45	данные отсутствуют	данные отсутствуют
333	461549.14	2213670.41	данные отсутствуют	данные отсутствуют
334	461481.86	2213625.84	данные отсутствуют	данные отсутствуют
335	461471.82	2213641.61	данные отсутствуют	данные отсутствуют
336	461182.66	2213788.65	данные отсутствуют	данные отсутствуют
337	461155.93	2213824.67	данные отсутствуют	данные отсутствуют
338	461152.23	2213849.49	данные отсутствуют	данные отсутствуют
339	461075.81	2213892.44	данные отсутствуют	данные отсутствуют
340	461017.62	2213944.85	данные отсутствуют	данные отсутствуют
341	461016.14	2213943.48	данные отсутствуют	данные отсутствуют
342	461074.64	2213890.8	данные отсутствуют	данные отсутствуют
343	461150.4	2213848.23	данные отсутствуют	данные отсутствуют
344	461154.03	2213823.88	данные отсутствуют	данные отсутствуют
345	461181.33	2213787.08	данные отсутствуют	данные отсутствуют
Государственный регистратор			ФГИС ЕГРН	
полное наименование должности			подпись	
			инициалы, фамилия	

М.П.



Выписка из Единого государственного реестра недвижимости об объекте недвижимости  
**Сведения о частях земельного участка**

<b>Земельный участок</b>			
<small>(вид объекта недвижимости)</small>			
Лист № ____ Раздела <b>4.2</b>	Всего листов раздела <b>4.2</b> : ____	Всего разделов: ____	Всего листов выписки: ____
<b>18.08.2022 № 99/2022/488294614</b>			
Кадастровый номер:		<b>47:07:0479002:270</b>	

Номер точки	Координаты, м		Описание закрепления на местности	Средняя квадратическая погрешность определения координат характерных точек границы части земельного участка, м
	X	Y		
1	2	3	4	5
346	461470.42	2213640.07	данные отсутствуют	данные отсутствуют

Государственный регистратор		ФГИС ЕГРН
полное наименование должности	подпись	инициалы, фамилия

М.П.

Выписка из Единого государственного реестра недвижимости об объекте недвижимости  
Сведения о частях земельного участка

<b>Земельный участок</b>				
<small>(вид объекта недвижимости)</small>				
Лист № ___ Раздела <b>4.2</b>		Всего листов раздела <b>4.2</b> : ___		Всего разделов: ___
Всего листов выписки: ___				
<b>18.08.2022 № 99/2022/488294614</b>				
Кадастровый номер:			<b>47:07:0479002:270</b>	
Сведения о характерных точках границы части (частей) земельного участка				
Учетный номер части: 14				
Система координат: Местная 167				
Зона №				
Номер точки	Координаты, м		Описание закрепления на местности	Средняя квадратическая погрешность определения координат характерных точек границы части земельного участка, м
	X	Y		
1	2	3	4	5
1	461351.94	2213818.38	данные отсутствуют	данные отсутствуют
1	461351.94	2213818.38	данные отсутствуют	данные отсутствуют
2	461210.58	2213887.65	данные отсутствуют	данные отсутствуют
3	461055.29	2213999.43	данные отсутствуют	данные отсутствуют
4	461023.7	2213957.26	данные отсутствуют	данные отсутствуют
5	461022.18	2213949.07	данные отсутствуют	данные отсутствуют
57	461458.76	2213517.77	данные отсутствуют	данные отсутствуют
58	461566.52	2213699.76	данные отсутствуют	данные отсутствуют
347	461008.88	2213936.78	данные отсутствуют	данные отсутствуют
348	461028.08	2213914.6	данные отсутствуют	данные отсутствуют
349	461046.7	2213898.79	данные отсутствуют	данные отсутствуют
350	461135.24	2213838.64	данные отсутствуют	данные отсутствуют
351	461156.68	2213824.99	данные отсутствуют	данные отсутствуют
352	461189.92	2213806.15	данные отсутствуют	данные отсутствуют
353	461185.41	2213783.31	данные отсутствуют	данные отсутствуют
354	461186.32	2213720.25	данные отсутствуют	данные отсутствуют
Государственный регистратор			ФГИС ЕГРН	
полное наименование должности			подпись	
			инициалы, фамилия	

М.П.

Выписка из Единого государственного реестра недвижимости об объекте недвижимости  
**Сведения о частях земельного участка**

<b>Земельный участок</b>			
<small>(вид объекта недвижимости)</small>			
Лист № ____ Раздела <b>4.2</b>	Всего листов раздела <b>4.2</b> : ____	Всего разделов: ____	Всего листов выписки: ____
<b>18.08.2022 № 99/2022/488294614</b>			
Кадастровый номер:		<b>47:07:0479002:270</b>	

Номер точки	Координаты, м		Описание закрепления на местности	Средняя квадратическая погрешность определения координат характерных точек границы части земельного участка, м
	X	Y		
1	2	3	4	5
355	461200.32	2213658.76	данные отсутствуют	данные отсутствуют
356	461226.79	2213601.53	данные отсутствуют	данные отсутствуют
357	461264.59	2213551.05	данные отсутствуют	данные отсутствуют
358	461271.22	2213545.25	данные отсутствуют	данные отсутствуют
359	461272.93	2213542.97	данные отсутствуют	данные отсутствуют
360	461320.71	2213501.18	данные отсутствуют	данные отсутствуют
361	461376.14	2213470.23	данные отсутствуют	данные отсутствуют
362	461423.79	2213455.5	данные отсутствуют	данные отсутствуют

Государственный регистратор		ФГИС ЕГРН
полное наименование должности	подпись	инициалы, фамилия

М.П.

Выписка из Единого государственного реестра недвижимости об объекте недвижимости  
Сведения о частях земельного участка

<b>Земельный участок</b>				
(вид объекта недвижимости)				
Лист № __ Раздела <b>4.2</b>		Всего листов раздела <b>4.2</b> : __		Всего разделов: __
Всего листов выписки: __				
<b>18.08.2022 № 99/2022/488294614</b>				
Кадастровый номер:			<b>47:07:0479002:270</b>	
Сведения о характерных точках границы части (частей) земельного участка				
Учетный номер части: 15				
Система координат: Местная 167				
Зона №				
Номер точки	Координаты, м		Описание закрепления на местности	Средняя квадратическая погрешность определения координат характерных точек границы части земельного участка, м
	X	Y		
1	2	3	4	5
58	461566.52	2213699.76	данные отсутствуют	данные отсутствуют
363	461438.65	2213751.87	данные отсутствуют	данные отсутствуют
363	461438.65	2213751.87	данные отсутствуют	данные отсутствуют
364	461464.99	2213724.62	данные отсутствуют	данные отсутствуют
365	461497.28	2213704.78	данные отсутствуют	данные отсутствуют
366	461512.56	2213700.05	данные отсутствуют	данные отсутствуют
367	461554.01	2213685.43	данные отсутствуют	данные отсутствуют
368	461556.56	2213683.86	данные отсутствуют	данные отсутствуют
369	461557.02	2213683.72	данные отсутствуют	данные отсутствуют
370	461423.24	2213778.97	данные отсутствуют	данные отсутствуют

Государственный регистратор		ФГИС ЕГРН
полное наименование должности	подпись	инициалы, фамилия

М.П.

Выписка из Единого государственного реестра недвижимости об объекте недвижимости  
Сведения о частях земельного участка

<b>Земельный участок</b>				
<small>(вид объекта недвижимости)</small>				
Лист № ___ Раздела <b>4.2</b>		Всего листов раздела <b>4.2</b> : ___		Всего разделов: ___
Всего листов выписки: ___				
<b>18.08.2022 № 99/2022/488294614</b>				
Кадастровый номер:			<b>47:07:0479002:270</b>	
Сведения о характерных точках границы части (частей) земельного участка				
Учетный номер части: 16				
Система координат: Местная 167				
Зона №				
Номер точки	Координаты, м		Описание закрепления на местности	Средняя квадратическая погрешность определения координат характерных точек границы части земельного участка, м
	X	Y		
1	2	3	4	5
47	460580.75	2212591.43	данные отсутствуют	данные отсутствуют
60	460973.83	2213610.94	данные отсутствуют	данные отсутствуют
61	460976.02	2213609.49	данные отсутствуют	данные отсутствуют
204	460580.13	2212596.47	данные отсутствуют	данные отсутствуют
205	460580.56	2212600.6	данные отсутствуют	данные отсутствуют
206	460585.23	2212611.13	данные отсутствуют	данные отсутствуют
207	460627.63	2212652.28	данные отсутствуют	данные отсутствуют
208	460641.99	2212672.86	данные отсутствуют	данные отсутствуют
209	460675.5	2212725.47	данные отсутствуют	данные отсутствуют
210	460693.82	2212742.19	данные отсутствуют	данные отсутствуют
211	460744.53	2212777.45	данные отсутствуют	данные отсутствуют
212	460790.84	2212806.52	данные отсутствуют	данные отсутствуют
213	460821.64	2212825	данные отсутствуют	данные отсутствуют
214	460855.54	2212837.7	данные отсутствуют	данные отсутствуют
215	460945.39	2212863.12	данные отсутствуют	данные отсутствуют
216	460980.8	2212880.91	данные отсутствуют	данные отсутствуют
Государственный регистратор			ФГИС ЕГРН	
полное наименование должности			подпись	
			инициалы, фамилия	

М.П.

Выписка из Единого государственного реестра недвижимости об объекте недвижимости  
Сведения о частях земельного участка

<b>Земельный участок</b>			
<small>(вид объекта недвижимости)</small>			
Лист № ____ Раздела <b>4.2</b>	Всего листов раздела <b>4.2</b> : ____	Всего разделов: ____	Всего листов выписки: ____
<b>18.08.2022 № 99/2022/488294614</b>			
Кадастровый номер:		<b>47:07:0479002:270</b>	

Номер точки	Координаты, м		Описание закрепления на местности	Средняя квадратическая погрешность определения координат характерных точек границы части земельного участка, м
	X	Y		
1	2	3	4	5
217	461015.47	2212905.37	данные отсутствуют	данные отсутствуют
218	461076.13	2212930.38	данные отсутствуют	данные отсутствуют
219	461105.79	2212952.84	данные отсутствуют	данные отсутствуют
220	461147.12	2213004.5	данные отсутствуют	данные отсутствуют
221	461159.47	2213020.75	данные отсутствуют	данные отсутствуют
222	461186.53	2213067.28	данные отсутствуют	данные отсутствуют
223	461218.15	2213122.09	данные отсутствуют	данные отсутствуют
224	461246.16	2213172.45	данные отсутствуют	данные отсутствуют
225	461285.63	2213240.69	данные отсутствуют	данные отсутствуют
226	461323.95	2213307.41	данные отсутствуют	данные отсутствуют
227	461358.5	2213367.06	данные отсутствуют	данные отсутствуют
228	461501.9	2213615.15	данные отсутствуют	данные отсутствуют
229	461513.14	2213640.71	данные отсутствуют	данные отсутствуют
230	461528.27	2213685.3	данные отсутствуют	данные отсутствуют
231	461533	2213698.2	данные отсутствуют	данные отсутствуют
232	461533.94	2213697.85	данные отсутствуют	данные отсутствуют
235	461528.3	2213699.91	данные отсутствуют	данные отсутствуют
Государственный регистратор				ФГИС ЕГРН
полное наименование должности			подпись	инициалы, фамилия

М.П.

## Выписка из Единого государственного реестра недвижимости об объекте недвижимости

## Сведения о частях земельного участка

<b>Земельный участок</b>			
(вид объекта недвижимости)			
Лист № ____ Раздела <b>4.2</b>	Всего листов раздела <b>4.2</b> : ____	Всего разделов: ____	Всего листов выписки: ____
<b>18.08.2022 № 99/2022/488294614</b>			
Кадастровый номер:		<b>47:07:0479002:270</b>	

Номер точки	Координаты, м		Описание закрепления на местности	Средняя квадратическая погрешность определения координат характерных точек границы части земельного участка, м
	X	Y		
1	2	3	4	5
236	461529.24	2213699.56	данные отсутствуют	данные отсутствуют
237	461524.49	2213686.66	данные отсутствуют	данные отсутствуют
238	461509.4	2213642.16	данные отсутствуют	данные отсутствуют
239	461498.33	2213616.97	данные отсутствуют	данные отсутствуют
240	461378.68	2213409.73	данные отсутствуют	данные отсутствуют
241	461195.35	2213507.91	данные отсутствуют	данные отсутствуют
242	461025.09	2213591.23	данные отсутствуют	данные отсутствуют
243	460994.75	2213607.54	данные отсутствуют	данные отсутствуют
244	460980.67	2213616.67	данные отсутствуют	данные отсутствуют
245	460897.97	2213670.57	данные отсутствуют	данные отсутствуют
247	460878.84	2213676.84	данные отсутствуют	данные отсутствуют
248	460895.88	2213667.16	данные отсутствуют	данные отсутствуют
249	460976.41	2213614.68	данные отсутствуют	данные отсутствуют
251	460980.7	2213606.53	данные отсутствуют	данные отсутствуют
252	460981.66	2213607.81	данные отсутствуют	данные отсутствуют
253	460977.97	2213610.58	данные отсутствуют	данные отсутствуют
254	460979.84	2213612.44	данные отсутствуют	данные отсутствуют
Государственный регистратор				ФГИС ЕГРН
полное наименование должности			подпись	инициалы, фамилия

М.П.

## Выписка из Единого государственного реестра недвижимости об объекте недвижимости

## Сведения о частях земельного участка

<b>Земельный участок</b>			
(вид объекта недвижимости)			
Лист № ____ Раздела <b>4.2</b>	Всего листов раздела <b>4.2</b> : ____	Всего разделов: ____	Всего листов выписки: ____
<b>18.08.2022 № 99/2022/488294614</b>			
Кадастровый номер:		<b>47:07:0479002:270</b>	

Номер точки	Координаты, м		Описание закрепления на местности	Средняя квадратическая погрешность определения координат характерных точек границы части земельного участка, м
	X	Y		
1	2	3	4	5
255	460992.73	2213604.09	данные отсутствуют	данные отсутствуют
256	461023.26	2213587.67	данные отсутствуют	данные отсутствуют
257	461193.52	2213504.33	данные отсутствуют	данные отсутствуют
258	461376.54	2213406.33	данные отсутствуют	данные отсутствуют
259	461355.03	2213369.07	данные отсутствуют	данные отсутствуют
260	461320.48	2213309.41	данные отсутствуют	данные отсутствуют
261	461282.16	2213242.68	данные отсутствуют	данные отсутствуют
262	461242.68	2213174.43	данные отсутствуют	данные отсутствуют
263	461214.67	2213124.07	данные отсутствуют	данные отсутствуют
264	461183.07	2213069.29	данные отсутствуют	данные отсутствуют
265	461156.14	2213022.99	данные отсутствуют	данные отсутствуют
266	461143.99	2213006.98	данные отсутствуют	данные отсутствуют
267	461102.98	2212955.71	данные отсутствуют	данные отсутствуют
268	461074.12	2212933.87	данные отсутствуют	данные отсутствуют
269	461013.54	2212908.9	данные отсутствуют	данные отсутствуют
270	460978.73	2212884.34	данные отсутствуют	данные отсутствуют
271	460943.94	2212866.85	данные отсутствуют	данные отсутствуют
Государственный регистратор				ФГИС ЕГРН
полное наименование должности			подпись	инициалы, фамилия

М.П.



## Выписка из Единого государственного реестра недвижимости об объекте недвижимости

## Сведения о частях земельного участка

<b>Земельный участок</b>			
(вид объекта недвижимости)			
Лист № ____ Раздела <b>4.2</b>	Всего листов раздела <b>4.2</b> : ____	Всего разделов: ____	Всего листов выписки: ____
<b>18.08.2022 № 99/2022/488294614</b>			
Кадастровый номер:		<b>47:07:0479002:270</b>	

Номер точки	Координаты, м		Описание закрепления на местности	Средняя квадратическая погрешность определения координат характерных точек границы части земельного участка, м
	X	Y		
1	2	3	4	5
272	460854.33	2212841.52	данные отсутствуют	данные отсутствуют
273	460819.89	2212828.61	данные отсутствуют	данные отсутствуют
274	460788.78	2212809.95	данные отсутствуют	данные отсутствуют
275	460742.32	2212780.78	данные отсутствуют	данные отсутствуют
276	460691.31	2212745.32	данные отсутствуют	данные отсутствуют
277	460672.4	2212728.06	данные отсутствуют	данные отсутствуют
278	460638.66	2212675.07	данные отсутствуют	данные отсутствуют
279	460624.56	2212654.87	данные отсутствуют	данные отсутствуют
280	460581.89	2212613.47	данные отсутствуют	данные отсутствуют
281	460576.64	2212601.64	данные отсутствуют	данные отсутствуют
282	460576.02	2212595.72	данные отсутствуют	данные отсутствуют
371	460878.55	2213681.6	данные отсутствуют	данные отсутствуют
371	460878.55	2213681.6	данные отсутствуют	данные отсутствуют
372	460973.26	2213611.32	данные отсутствуют	данные отсутствуют
373	460579.14	2212589.59	данные отсутствуют	данные отсутствуют
374	460582.05	2212592.68	данные отсутствуют	данные отсутствуют
375	461540.02	2213714.41	данные отсутствуют	данные отсутствуют
Государственный регистратор				ФГИС ЕГРН
полное наименование должности			подпись	инициалы, фамилия

М.П.

Выписка из Единого государственного реестра недвижимости об объекте недвижимости  
**Сведения о частях земельного участка**

<b>Земельный участок</b>			
<small>(вид объекта недвижимости)</small>			
Лист № ____ Раздела <b>4.2</b>	Всего листов раздела <b>4.2</b> : ____	Всего разделов: ____	Всего листов выписки: ____
<b>18.08.2022 № 99/2022/488294614</b>			
Кадастровый номер:		<b>47:07:0479002:270</b>	

Номер точки	Координаты, м		Описание закрепления на местности	Средняя квадратическая погрешность определения координат характерных точек границы части земельного участка, м
	X	Y		
1	2	3	4	5
376	461534.71	2213717.35	данные отсутствуют	данные отсутствуют

Государственный регистратор		ФГИС ЕГРН
полное наименование должности	подпись	инициалы, фамилия

М.П.

Выписка из Единого государственного реестра недвижимости об объекте недвижимости  
Сведения о частях земельного участка

<b>Земельный участок</b>				
<small>(вид объекта недвижимости)</small>				
Лист № ___ Раздела <b>4.2</b>		Всего листов раздела <b>4.2</b> : ___		Всего разделов: ___
Всего листов выписки: ___				
<b>18.08.2022 № 99/2022/488294614</b>				
Кадастровый номер:			<b>47:07:0479002:270</b>	
Сведения о характерных точках границы части (частей) земельного участка				
Учетный номер части: 17				
Система координат: Местная 167				
Зона №				
Номер точки	Координаты, м		Описание закрепления на местности	Средняя квадратическая погрешность определения координат характерных точек границы части земельного участка, м
	X	Y		
1	2	3	4	5
2	461210.58	2213887.65	данные отсутствуют	данные отсутствуют
183	461524.71	2213672.55	данные отсутствуют	данные отсутствуют
184	461521.84	2213673.87	данные отсутствуют	данные отсутствуют
185	461452.5	2213709.41	данные отсутствуют	данные отсутствуют
186	461310.01	2213783.83	данные отсутствуют	данные отсутствуют
187	461206.54	2213838.63	данные отсутствуют	данные отсутствуют
188	461201.57	2213845.9	данные отсутствуют	данные отсутствуют
189	461208.27	2213869.6	данные отсутствуют	данные отсутствуют
191	461170.09	2213916.79	данные отсутствуют	данные отсутствуют
192	461164.29	2213897.55	данные отсутствуют	данные отсутствуют
193	461153.89	2213867.03	данные отсутствуют	данные отсутствуют
194	461150.63	2213841.91	данные отсутствуют	данные отсутствуют
195	461157.06	2213820.04	данные отсутствуют	данные отсутствуют
196	461174.03	2213799.5	данные отсутствуют	данные отсутствуют
197	461286.87	2213739.5	данные отсутствуют	данные отсутствуют
198	461429.41	2213665.06	данные отсутствуют	данные отсутствуют
Государственный регистратор			ФГИС ЕГРН	
полное наименование должности			подпись	
			инициалы, фамилия	

М.П.

Выписка из Единого государственного реестра недвижимости об объекте недвижимости  
**Сведения о частях земельного участка**

<b>Земельный участок</b>			
<small>(вид объекта недвижимости)</small>			
Лист № ____ Раздела <b>4.2</b>	Всего листов раздела <b>4.2</b> : ____	Всего разделов: ____	Всего листов выписки: ____
<b>18.08.2022 № 99/2022/488294614</b>			
Кадастровый номер:		<b>47:07:0479002:270</b>	

Номер точки	Координаты, м		Описание закрепления на местности	Средняя квадратическая погрешность определения координат характерных точек границы части земельного участка, м
	X	Y		
1	2	3	4	5
199	461501.17	2213628.34	данные отсутствуют	данные отсутствуют
200	461503.32	2213627.35	данные отсутствуют	данные отсутствуют
201	461518.47	2213618.61	данные отсутствуют	данные отсутствуют
377	461213.11	2213886.41	данные отсутствуют	данные отсутствуют
377	461213.11	2213886.41	данные отсутствуют	данные отсутствуют
378	461543.91	2213661.57	данные отсутствуют	данные отсутствуют

Государственный регистратор		ФГИС ЕГРН
полное наименование должности	подпись	инициалы, фамилия

М.П.

## Выписка из Единого государственного реестра недвижимости об объекте недвижимости

**Сведения о характеристиках объекта недвижимости**

На основании запроса от 18.08.2022 г., поступившего на рассмотрение 18.08.2022 г., сообщаем, что согласно записям Единого государственного реестра недвижимости:

<b>Земельный участок</b>			
(вид объекта недвижимости)			
Лист № ___ Раздела <b>1</b>	Всего листов раздела <b>1</b> : ___	Всего разделов: ___	Всего листов выписки: ___
<b>18.08.2022 № 99/2022/488294614</b>			
Кадастровый номер:		<b>47:07:0479002:270</b>	

Номер кадастрового квартала:	47:07:0479002
Дата присвоения кадастрового номера:	28.10.2008
Ранее присвоенный государственный учетный номер:	Кадастровый номер: 47:07:04-79-002:0270
Адрес:	Ленинградская область, Всеволожский район, уч. Дранишники
Площадь:	604883 +/- 4861 кв. м
Кадастровая стоимость, руб.:	3647444.49
Кадастровые номера расположенных в пределах земельного участка объектов недвижимости:	47:07:0000000:82503, 47:07:0000000:11304, 47:07:0000000:90450, 47:16:0000000:28040, 47:00:0000000:1693, 47:27:0000000:13019
Кадастровые номера объектов недвижимости, из которых образован объект недвижимости:	данные отсутствуют
Кадастровые номера образованных объектов недвижимости:	данные отсутствуют
Сведения о включении объекта недвижимости в состав предприятия как имущественного комплекса:	

Государственный регистратор		ФГИС ЕГРН
полное наименование должности	подпись	инициалы, фамилия

М.П.

Выписка из Единого государственного реестра недвижимости об объекте недвижимости  
Сведения о характеристиках объекта недвижимости

<b>Земельный участок</b>			
(вид объекта недвижимости)			
Лист № ____ Раздела <b>1</b>	Всего листов раздела <b>1</b> : ____	Всего разделов: ____	Всего листов выписки: ____
<b>18.08.2022 № 99/2022/488294614</b>			
Кадастровый номер:		<b>47:07:0479002:270</b>	

Категория земель:	Земли сельскохозяйственного назначения
Виды разрешенного использования:	Для сельскохозяйственного производства
Сведения о кадастровом инженеру:	данные отсутствуют
Сведения о лесах, водных объектах и об иных природных объектах, расположенных в пределах земельного участка:	данные отсутствуют
Сведения о том, что земельный участок полностью или частично расположен в границах зоны с особыми условиями использования территории или территории объекта культурного наследия	данные отсутствуют
Сведения о том, что земельный участок расположен в границах особой экономической зоны, территории опережающего социально-экономического развития, зоны территориального развития в Российской Федерации, игровой зоны:	данные отсутствуют
Сведения о том, что земельный участок расположен в границах особо охраняемой природной территории, охотничьих угодий, лесничеств, лесопарков:	данные отсутствуют
Сведения о результатах проведения государственного земельного надзора:	данные отсутствуют
Сведения о расположении земельного участка в границах территории, в отношении которой утвержден проект межевания территории:	данные отсутствуют

Государственный регистратор		ФГИС ЕГРН
полное наименование должности	подпись	инициалы, фамилия

М.П.

Выписка из Единого государственного реестра недвижимости об объекте недвижимости  
Сведения о характеристиках объекта недвижимости

<b>Земельный участок</b>			
<small>(вид объекта недвижимости)</small>			
Лист № ____ Раздела <b>1</b>	Всего листов раздела <b>1</b> : ____	Всего разделов: ____	Всего листов выписки: ____
<b>18.08.2022.№ 99/2022/488294614</b>			
Кадастровый номер:		<b>47:07:0479002:270</b>	

Условный номер земельного участка:	данные отсутствуют
Сведения о принятии акта и (или) заключении договора, предусматривающих предоставление в соответствии с земельным законодательством исполнительным органом государственной власти или органом местного самоуправления находящегося в государственной или муниципальной собственности земельного участка для строительства наемного дома социального использования или наемного дома коммерческого использования:	данные отсутствуют
Сведения о том, что земельный участок или земельные участки образованы на основании решения об изъятии земельного участка и (или) расположенного на нем объекта недвижимости для государственных или муниципальных нужд:	данные отсутствуют
Сведения о том, что земельный участок образован из земель или земельного участка, государственная собственность на которые не разграничена:	данные отсутствуют
Сведения о наличии земельного спора о местоположении границ земельных участков:	данные отсутствуют
Статус записи об объекте недвижимости:	Сведения об объекте недвижимости имеют статус "актуальные"
Особые отметки:	Сведения о видах разрешенного использования имеют статус «Актуальные незасвидетельствованные». Право (ограничение права, обременение объекта недвижимости) зарегистрировано на данный объект недвижимости с видами разрешенного использования отсутствует. Сведения необходимые для заполнения раздела 3.1 отсутствуют.
Получатель выписки:	Зейслер Марина Анатольевна

Государственный регистратор		ФГИС ЕГРН
полное наименование должности	подпись	инициалы, фамилия

Выписка из Единого государственного реестра недвижимости об объекте недвижимости  
Сведения о зарегистрированных правах

<b>Земельный участок</b>			
<small>(вид объекта недвижимости)</small>			
Лист № ___ Раздела <b>2</b>	Всего листов раздела <b>2</b> : ___	Всего разделов: ___	Всего листов выписки: ___
<b>18.08.2022.№ 99/2022/488294614</b>			
Кадастровый номер:		<b>47:07:0479002:270</b>	
1. Правообладатель (правообладатели):	1.1.	Общество с ограниченной ответственностью "СПК Пригородный", ИНН: 7802630747	
2. Вид, номер и дата государственной регистрации права:	2.1.	Собственность, № 47:07:0479002:270-47/016/2017-2 от 23.10.2017	
3. Ограничение прав и обременение объекта недвижимости:	не зарегистрировано		

Государственный регистратор		ФГИС ЕГРН
полное наименование должности	подпись	инициалы, фамилия

М.П.



<b>Земельный участок</b>			
(вид объекта недвижимости)			
Лист № ____ Раздела <b>2</b>	Всего листов раздела <b>2</b> : ____	Всего разделов: ____	Всего листов выписки: ____
<b>18.08.2022.№ 99/2022/488294614</b>			
Кадастровый номер:		<b>47:07:0479002:270</b>	

1.	Правообладатель (правообладатели):	1.2.	данные о правообладателе отсутствуют
2.	Вид, номер и дата государственной регистрации права:	2.2.	не зарегистрировано
3.	Ограничение прав и обременение объекта недвижимости:		
	3.2.1.	вид:	Иные ограничения (обременения) прав
		дата государственной регистрации:	26.02.2009
		номер государственной регистрации:	47-78-13/004/2009-195
		срок, на который установлено ограничение прав и обременение объекта недвижимости:	
		лицо, в пользу которого установлено ограничение прав и обременение объекта недвижимости:	
основание государственной регистрации:		'Кадастровый паспорт земельного участка' №35/08-8-1834 от 12.12.2008, Управлением Роснедвижимости по Ленинградской области	
4.	Договоры участия в долевом строительстве:	данные отсутствуют	
5.	Заявленные в судебном порядке права требования:	данные отсутствуют	
6.	Сведения о возражении в отношении зарегистрированного права:	данные отсутствуют	
7.	Сведения о наличии решения об изъятии объекта недвижимости для государственных и муниципальных нужд:	данные отсутствуют	
8.	Сведения о невозможности государственной регистрации без личного участия правообладателя или его законного представителя:		
9.	Правопритязания и сведения о наличии поступивших, но не рассмотренных заявлений о проведении государственной регистрации права (перехода, прекращения права), ограничения права или обременения объекта недвижимости, сделки в отношении объекта недвижимости:	данные отсутствуют	
10.	Сведения об осуществлении государственной регистрации сделки, права, ограничения права без необходимого в силу закона согласия третьего лица, органа:	данные отсутствуют	
11.	Сведения о невозможности государственной регистрации перехода, прекращения, ограничения права на земельный участок из земель сельскохозяйственного назначения:		

Государственный регистратор		ФГИС ЕГРН
полное наименование должности	подпись	инициалы, фамилия

М.П.



Выписка из Единого государственного реестра недвижимости об объекте недвижимости  
**Описание местоположения земельного участка**

<b>Земельный участок</b>			
(вид объекта недвижимости)			
Лист № ___ Раздела <b>3</b>	Всего листов раздела <b>3</b> : ___	Всего разделов: ___	Всего листов выписки: ___
<b>18.08.2022 № 99/2022/488294614</b>			
Кадастровый номер:		<b>47:07:0479002:270</b>	


План (чертеж, схема) земельного участка			
			
Масштаб 1: данные отсутствуют	Условные обозначения:		

Государственный регистратор		ФГИС ЕГРН
полное наименование должности	подпись	инициалы, фамилия

М.П.

Выписка из Единого государственного реестра недвижимости об объекте недвижимости  
**Описание местоположения земельного участка**

<b>Земельный участок</b>			
(вид объекта недвижимости)			
Лист № ___ Раздела <b>3</b>	Всего листов раздела <b>3</b> : ___	Всего разделов: ___	Всего листов выписки: ___
<b>18.08.2022.№ 99/2022/488294614</b>			
Кадастровый номер:		<b>47:07:0479002:270</b>	

План (чертеж, схема) земельного участка			
			
Масштаб 1: данные отсутствуют	Условные обозначения:		

Государственный регистратор		ФГИС ЕГРН
полное наименование должности	подпись	инициалы, фамилия

М.П.

Выписка из Единого государственного реестра недвижимости об объекте недвижимости  
**Описание местоположения земельного участка**

<b>Земельный участок</b>			
(вид объекта недвижимости)			
Лист № ___ Раздела <b>3.2</b>	Всего листов раздела <b>3.2</b> : ___	Всего разделов: ___	Всего листов выписки: ___
<b>18.08.2022.№ 99/2022/488294614</b>			
Кадастровый номер:		<b>47:07:0479002:270</b>	

Сведения о характерных точках границы земельного участка				
Система координат				
Зона №				
Номер точки	Координаты		Описание закрепления на местности	Средняя квадратическая погрешность определения координат характерных точек границ земельного участка, м
	X	Y		
1	2	3	4	5
1	461351.94	2213818.38	данные отсутствуют	данные отсутствуют
2	461210.58	2213887.65	данные отсутствуют	данные отсутствуют
3	461055.29	2213999.43	данные отсутствуют	данные отсутствуют
4	461023.7	2213957.26	данные отсутствуют	данные отсутствуют
5	461022.18	2213949.07	данные отсутствуют	данные отсутствуют
6	460998.43	2213927.11	данные отсутствуют	данные отсутствуют
7	460965	2213897.57	данные отсутствуют	данные отсутствуют
8	460948.07	2213875.7	данные отсутствуют	данные отсутствуют
9	460936.53	2213850.19	данные отсутствуют	данные отсутствуют
10	460991.39	2213818.92	данные отсутствуют	данные отсутствуют
11	460972.13	2213783.09	данные отсутствуют	данные отсутствуют
12	460929.94	2213792.49	данные отсутствуют	данные отсутствуют
13	460919.71	2213764.6	данные отсутствуют	данные отсутствуют
14	460915.49	2213763.5	данные отсутствуют	данные отсутствуют
15	460888.51	2213685.44	данные отсутствуют	данные отсутствуют

Государственный регистратор		ФГИС ЕГРН
полное наименование должности	подпись	инициалы, фамилия

М.П.

Выписка из Единого государственного реестра недвижимости об объекте недвижимости  
**Описание местоположения земельного участка**

<b>Земельный участок</b>			
<small>(вид объекта недвижимости)</small>			
Лист № ___ Раздела <b>3.2</b>	Всего листов раздела <b>3.2</b> : ___	Всего разделов: ___	Всего листов выписки: ___
<b>18.08.2022.№ 99/2022/488294614</b>			
Кадастровый номер:		<b>47:07:0479002:270</b>	

Сведения о характерных точках границы земельного участка				
Система координат				
Зона №				
Номер точки	Координаты		Описание закрепления на местности	Средняя квадратическая погрешность определения координат характерных точек границ земельного участка, м
	X	Y		
1	2	3	4	5
16	460878.19	2213687.41	данные отсутствуют	данные отсутствуют
17	460879.82	2213660.82	данные отсутствуют	данные отсутствуют
18	460841.59	2213508.26	данные отсутствуют	данные отсутствуют
19	460840.19	2213470.85	данные отсутствуют	данные отсутствуют
20	460806.54	2213378.72	данные отсутствуют	данные отсутствуют
21	460757.45	2213215.39	данные отсутствуют	данные отсутствуют
22	460758.01	2213195.46	данные отсутствуют	данные отсутствуют
23	460743.04	2213146.29	данные отсутствуют	данные отсутствуют
24	460720.45	2213096.44	данные отсутствуют	данные отсутствуют
25	460707.61	2213097.05	данные отсутствуют	данные отсутствуют
26	460716.79	2213082.23	данные отсутствуют	данные отсутствуют
27	460751.68	2213077.27	данные отсутствуют	данные отсутствуют
28	460750.08	2213042.02	данные отсутствуют	данные отсутствуют
29	460744.51	2213021.44	данные отсутствуют	данные отсутствуют
30	460741.93	2213016	данные отсутствуют	данные отсутствуют

Государственный регистратор		ФГИС ЕГРН
полное наименование должности	подпись	инициалы, фамилия

М.П.

Выписка из Единого государственного реестра недвижимости об объекте недвижимости  
**Описание местоположения земельного участка**

<b>Земельный участок</b>			
<small>(вид объекта недвижимости)</small>			
Лист № <u>   </u> Раздела <b>3.2</b>	Всего листов раздела <b>3.2</b> : <u>   </u>	Всего разделов: <u>   </u>	Всего листов выписки: <u>   </u>
<b>18.08.2022.№ 99/2022/488294614</b>			
Кадастровый номер:		<b>47:07:0479002:270</b>	

Сведения о характерных точках границы земельного участка				
Система координат				
Зона №				
Номер точки	Координаты		Описание закрепления на местности	Средняя квадратическая погрешность определения координат характерных точек границ земельного участка, м
	X	Y		
1	2	3	4	5
31	460724.72	2212990.32	данные отсутствуют	данные отсутствуют
32	460726.78	2212986.88	данные отсутствуют	данные отсутствуют
33	460711.04	2212961.94	данные отсутствуют	данные отсутствуют
34	460692.74	2212927	данные отсутствуют	данные отсутствуют
35	460684.26	2212933.2	данные отсутствуют	данные отсутствуют
36	460682.58	2212934.27	данные отсутствуют	данные отсутствуют
37	460632.27	2212897.79	данные отсутствуют	данные отсутствуют
38	460600.21	2212872.61	данные отсутствуют	данные отсутствуют
39	460501.6	2212790.79	данные отсутствуют	данные отсутствуют
40	460429.95	2212717.9	данные отсутствуют	данные отсутствуют
41	460503.7	2212650.35	данные отсутствуют	данные отсутствуют
42	460557.04	2212599.1	данные отсутствуют	данные отсутствуют
43	460569.71	2212583.74	данные отсутствуют	данные отсутствуют
44	460571.28	2212582.88	данные отсутствуют	данные отсутствуют
45	460572.65	2212583.35	данные отсутствуют	данные отсутствуют

Государственный регистратор		ФГИС ЕГРН
полное наименование должности	подпись	инициалы, фамилия

М.П.

Выписка из Единого государственного реестра недвижимости об объекте недвижимости  
**Описание местоположения земельного участка**

<b>Земельный участок</b>			
<small>(вид объекта недвижимости)</small>			
Лист № __ Раздела <b>3.2</b>	Всего листов раздела <b>3.2</b> : __	Всего разделов: __	Всего листов выписки: __
<b>18.08.2022.№ 99/2022/488294614</b>			
Кадастровый номер:		<b>47:07:0479002:270</b>	

Сведения о характерных точках границы земельного участка				
Система координат				
Зона №				
Номер точки	Координаты		Описание закрепления на местности	Средняя квадратическая погрешность определения координат характерных точек границ земельного участка, м
	X	Y		
1	2	3	4	5
46	460577.98	2212588.27	данные отсутствуют	данные отсутствуют
47	460580.75	2212591.43	данные отсутствуют	данные отсутствуют
48	460636.59	2212644.96	данные отсутствуют	данные отсутствуют
49	460640.29	2212647.41	данные отсутствуют	данные отсутствуют
50	460641.33	2212648.47	данные отсутствуют	данные отсутствуют
51	460688.77	2212723.02	данные отсутствуют	данные отсутствуют
52	460702.94	2212734.79	данные отсутствуют	данные отсутствуют
53	460857.72	2212831.5	данные отсутствуют	данные отсутствуют
54	460861.8	2212832.87	данные отсутствуют	данные отсутствуют
55	460974.85	2212858.29	данные отсутствуют	данные отсутствуют
56	461142.9	2212955.34	данные отсутствуют	данные отсутствуют
57	461458.76	2213517.77	данные отсутствуют	данные отсутствуют
58	461566.52	2213699.76	данные отсутствуют	данные отсутствуют
59	460932.79	2213638.5	данные отсутствуют	данные отсутствуют
60	460973.83	2213610.94	данные отсутствуют	данные отсутствуют

Государственный регистратор		ФГИС ЕГРН
полное наименование должности	подпись	инициалы, фамилия

М.П.



Выписка из Единого государственного реестра недвижимости об объекте недвижимости  
**Описание местоположения земельного участка**

<b>Земельный участок</b>			
(вид объекта недвижимости)			
Лист № ___ Раздела <b>3.2</b>	Всего листов раздела <b>3.2</b> : ___	Всего разделов: ___	Всего листов выписки: ___
<b>18.08.2022.№ 99/2022/488294614</b>			
Кадастровый номер:		<b>47:07:0479002:270</b>	


Сведения о характерных точках границы земельного участка				
Система координат				
Зона №				
Номер точки	Координаты		Описание закрепления на местности	Средняя квадратическая погрешность определения координат характерных точек границ земельного участка, м
	X	Y		
1	2	3	4	5
61	460976.02	2213609.49	данные отсутствуют	данные отсутствуют
62	461016.88	2213583.66	данные отсутствуют	данные отсутствуют
63	460993.38	2213550.18	данные отсутствуют	данные отсутствуют
64	460953.24	2213496.33	данные отсутствуют	данные отсутствуют
65	460945.59	2213494.57	данные отсутствуют	данные отсутствуют
66	460941.66	2213496.87	данные отсутствуют	данные отсутствуют
67	460932.45	2213504.39	данные отсутствуют	данные отсутствуют
68	460907.71	2213532.21	данные отсутствуют	данные отсутствуют
69	460945.11	2213582.84	данные отсутствуют	данные отсутствуют
70	460929.53	2213593.23	данные отсутствуют	данные отсутствуют

Государственный регистратор		ФГИС ЕГРН
полное наименование должности	подпись	инициалы, фамилия

М.П.

Выписка из Единого государственного реестра недвижимости об объекте недвижимости  
**Сведения о частях земельного участка**

<b>Земельный участок</b>			
(вид объекта недвижимости)			
Лист № ___ Раздела <b>4</b>	Всего листов раздела <b>4</b> : ___	Всего разделов: ___	Всего листов выписки: ___
<b>18.08.2022 № 99/2022/488294614</b>			
Кадастровый номер:		<b>47:07:0479002:270</b>	

План (чертеж, схема) части земельного участка	Учетный номер части: <b>47:07:0479002:270/1</b>
 <p>47:07:0479002:270/1</p>	
Масштаб 1: данные отсутствуют	Условные обозначения:

Государственный регистратор		ФГИС ЕГРН
полное наименование должности	подпись	инициалы, фамилия

М.П.

Выписка из Единого государственного реестра недвижимости об объекте недвижимости  
**Сведения о частях земельного участка**

<b>Земельный участок</b>			
(вид объекта недвижимости)			
Лист № ____ Раздела <b>4</b>	Всего листов раздела <b>4</b> : ____	Всего разделов: ____	Всего листов выписки: ____
<b>18.08.2022 № 99/2022/488294614</b>			
Кадастровый номер:		<b>47:07:0479002:270</b>	

План (чертеж, схема) части земельного участка		Учетный номер части: <b>47:07:0479002:270/2</b>	
			
Масштаб 1: данные отсутствуют	Условные обозначения:		

Государственный регистратор		ФГИС ЕГРН
полное наименование должности	подпись	инициалы, фамилия

М.П.

Выписка из Единого государственного реестра недвижимости об объекте недвижимости  
**Сведения о частях земельного участка**

<b>Земельный участок</b>			
(вид объекта недвижимости)			
Лист № ____ Раздела <b>4</b>	Всего листов раздела <b>4</b> : ____	Всего разделов: ____	Всего листов выписки: ____
<b>18.08.2022 № 99/2022/488294614</b>			
Кадастровый номер:		<b>47:07:0479002:270</b>	

План (чертеж, схема) части земельного участка		Учетный номер части: <b>47:07:0479002:270/3</b>	
			
Масштаб 1: данные отсутствуют	Условные обозначения:		

Государственный регистратор		ФГИС ЕГРН
полное наименование должности	подпись	инициалы, фамилия

М.П.

Выписка из Единого государственного реестра недвижимости об объекте недвижимости  
**Сведения о частях земельного участка**

<b>Земельный участок</b>			
(вид объекта недвижимости)			
Лист № ____ Раздела <b>4</b>	Всего листов раздела <b>4</b> : ____	Всего разделов: ____	Всего листов выписки: ____
<b>18.08.2022 № 99/2022/488294614</b>			
Кадастровый номер:		<b>47:07:0479002:270</b>	


План (чертеж, схема) части земельного участка	Учетный номер части: <b>47:07:0479002:270/4</b>
	
Масштаб 1: данные отсутствуют	Условные обозначения:

Государственный регистратор		ФГИС ЕГРН
полное наименование должности	подпись	инициалы, фамилия

М.П.

Выписка из Единого государственного реестра недвижимости об объекте недвижимости  
**Сведения о частях земельного участка**

<b>Земельный участок</b>			
(вид объекта недвижимости)			
Лист № ____ Раздела <b>4</b>	Всего листов раздела <b>4</b> : ____	Всего разделов: ____	Всего листов выписки: ____
<b>18.08.2022 № 99/2022/488294614</b>			
Кадастровый номер:		<b>47:07:0479002:270</b>	

План (чертеж, схема) части земельного участка	Учетный номер части: <b>47:07:0479002:270/5</b>
	
Масштаб 1: данные отсутствуют	Условные обозначения:

Государственный регистратор		ФГИС ЕГРН
полное наименование должности	подпись	инициалы, фамилия

М.П.

Выписка из Единого государственного реестра недвижимости об объекте недвижимости  
**Сведения о частях земельного участка**

<b>Земельный участок</b>			
(вид объекта недвижимости)			
Лист № ____ Раздела <b>4</b>	Всего листов раздела <b>4</b> : ____	Всего разделов: ____	Всего листов выписки: ____
<b>18.08.2022 № 99/2022/488294614</b>			
Кадастровый номер:		<b>47:07:0479002:270</b>	

План (чертеж, схема) части земельного участка		Учетный номер части: <b>47:07:0479002:270/6</b>	
			
Масштаб 1: данные отсутствуют	Условные обозначения:		

Государственный регистратор		ФГИС ЕГРН
полное наименование должности	подпись	инициалы, фамилия

М.П.

Выписка из Единого государственного реестра недвижимости об объекте недвижимости  
**Сведения о частях земельного участка**

<b>Земельный участок</b>			
(вид объекта недвижимости)			
Лист № ____ Раздела <b>4</b>	Всего листов раздела <b>4</b> : ____	Всего разделов: ____	Всего листов выписки: ____
<b>18.08.2022 № 99/2022/488294614</b>			
Кадастровый номер:		<b>47:07:0479002:270</b>	

План (чертеж, схема) части земельного участка	Учетный номер части: <b>47:07:0479002:270/7</b>
	
Масштаб 1: данные отсутствуют	Условные обозначения:


Государственный регистратор		ФГИС ЕГРН
полное наименование должности	подпись	инициалы, фамилия

М.П.



Выписка из Единого государственного реестра недвижимости об объекте недвижимости  
**Сведения о частях земельного участка**

<b>Земельный участок</b>			
(вид объекта недвижимости)			
Лист № ____ Раздела <b>4</b>	Всего листов раздела <b>4</b> : ____	Всего разделов: ____	Всего листов выписки: ____
<b>18.08.2022 № 99/2022/488294614</b>			
Кадастровый номер:		<b>47:07:0479002:270</b>	

План (чертеж, схема) части земельного участка		Учетный номер части: <b>47:07:0479002:270/8</b>	
			
Масштаб 1: данные отсутствуют	Условные обозначения:		

Государственный регистратор		ФГИС ЕГРН
полное наименование должности	подпись	инициалы, фамилия

М.П.

Выписка из Единого государственного реестра недвижимости об объекте недвижимости  
**Сведения о частях земельного участка**

<b>Земельный участок</b>			
(вид объекта недвижимости)			
Лист № ____ Раздела <b>4</b>	Всего листов раздела <b>4</b> : ____	Всего разделов: ____	Всего листов выписки: ____
<b>18.08.2022 № 99/2022/488294614</b>			
Кадастровый номер:		<b>47:07:0479002:270</b>	

План (чертеж, схема) части земельного участка	Учетный номер части: <b>47:07:0479002:270/9</b>
	
Масштаб 1: данные отсутствуют	Условные обозначения:

Государственный регистратор		ФГИС ЕГРН
полное наименование должности	подпись	инициалы, фамилия

М.П.

Выписка из Единого государственного реестра недвижимости об объекте недвижимости  
Сведения о частях земельного участка

<b>Земельный участок</b>			
(вид объекта недвижимости)			
Лист № ____ Раздела <b>4</b>	Всего листов раздела <b>4</b> : ____	Всего разделов: ____	Всего листов выписки: ____
<b>18.08.2022 № 99/2022/488294614</b>			
Кадастровый номер:		<b>47:07:0479002:270</b>	

План (чертеж, схема) части земельного участка		Учетный номер части: <b>47:07:0479002:270/10</b>	
			
Масштаб 1: данные отсутствуют	Условные обозначения:		

Государственный регистратор		ФГИС ЕГРН
полное наименование должности	подпись	инициалы, фамилия

М.П.

Выписка из Единого государственного реестра недвижимости об объекте недвижимости  
**Сведения о частях земельного участка**

<b>Земельный участок</b>			
(вид объекта недвижимости)			
Лист № ____ Раздела <b>4</b>	Всего листов раздела <b>4</b> : ____	Всего разделов: ____	Всего листов выписки: ____
<b>18.08.2022 № 99/2022/488294614</b>			
Кадастровый номер:		<b>47:07:0479002:270</b>	

План (чертеж, схема) части земельного участка	Учетный номер части: <b>47:07:0479002:270/11</b>
	
Масштаб 1: данные отсутствуют	Условные обозначения:

Государственный регистратор		ФГИС ЕГРН
полное наименование должности	подпись	инициалы, фамилия

М.П.

Выписка из Единого государственного реестра недвижимости об объекте недвижимости  
Сведения о частях земельного участка

<b>Земельный участок</b>			
(вид объекта недвижимости)			
Лист № ____ Раздела <b>4</b>	Всего листов раздела <b>4</b> : ____	Всего разделов: ____	Всего листов выписки: ____
<b>18.08.2022 № 99/2022/488294614</b>			
Кадастровый номер:		<b>47:07:0479002:270</b>	


План (чертеж, схема) части земельного участка		Учетный номер части: <b>47:07:0479002:270/12</b>	
			
Масштаб 1: данные отсутствуют	Условные обозначения:		

Государственный регистратор		ФГИС ЕГРН
полное наименование должности	подпись	инициалы, фамилия

М.П.

Выписка из Единого государственного реестра недвижимости об объекте недвижимости  
**Сведения о частях земельного участка**

<b>Земельный участок</b>			
(вид объекта недвижимости)			
Лист № ____ Раздела <b>4</b>	Всего листов раздела <b>4</b> : ____	Всего разделов: ____	Всего листов выписки: ____
<b>18.08.2022 № 99/2022/488294614</b>			
Кадастровый номер:		<b>47:07:0479002:270</b>	

План (чертеж, схема) части земельного участка		Учетный номер части: <b>47:07:0479002:270/13</b>	
			
Масштаб 1: данные отсутствуют	Условные обозначения:		

Государственный регистратор		ФГИС ЕГРН
полное наименование должности	подпись	инициалы, фамилия

М.П.

Выписка из Единого государственного реестра недвижимости об объекте недвижимости  
**Сведения о частях земельного участка**

<b>Земельный участок</b>			
(вид объекта недвижимости)			
Лист № ____ Раздела <b>4</b>	Всего листов раздела <b>4</b> : ____	Всего разделов: ____	Всего листов выписки: ____
<b>18.08.2022 № 99/2022/488294614</b>			
Кадастровый номер:		<b>47:07:0479002:270</b>	

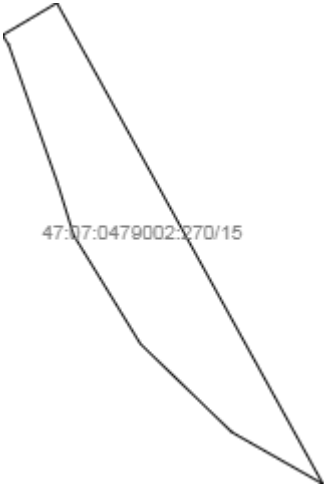
План (чертеж, схема) части земельного участка		Учетный номер части: <b>47:07:0479002:270/14</b>	
			
Масштаб 1: данные отсутствуют	Условные обозначения:		

Государственный регистратор		ФГИС ЕГРН
полное наименование должности	подпись	инициалы, фамилия

М.П.

Выписка из Единого государственного реестра недвижимости об объекте недвижимости  
**Сведения о частях земельного участка**

<b>Земельный участок</b>			
(вид объекта недвижимости)			
Лист № ____ Раздела <b>4</b>	Всего листов раздела <b>4</b> : ____	Всего разделов: ____	Всего листов выписки: ____
<b>18.08.2022 № 99/2022/488294614</b>			
Кадастровый номер:		<b>47:07:0479002:270</b>	

План (чертеж, схема) части земельного участка		Учетный номер части: <b>47:07:0479002:270/15</b>	
			
Масштаб 1: данные отсутствуют	Условные обозначения:		

Государственный регистратор		ФГИС ЕГРН
полное наименование должности	подпись	инициалы, фамилия

М.П.



Выписка из Единого государственного реестра недвижимости об объекте недвижимости  
**Сведения о частях земельного участка**

<b>Земельный участок</b>			
(вид объекта недвижимости)			
Лист № ___ Раздела <b>4</b>	Всего листов раздела <b>4</b> : ___	Всего разделов: ___	Всего листов выписки: ___
<b>18.08.2022 № 99/2022/488294614</b>			
Кадастровый номер:		<b>47:07:0479002:270</b>	

План (чертеж, схема) части земельного участка		Учетный номер части: <b>47:07:0479002:270/16</b>	
			
Масштаб 1: данные отсутствуют	Условные обозначения:		

Государственный регистратор		ФГИС ЕГРН
полное наименование должности	подпись	инициалы, фамилия

М.П.

Выписка из Единого государственного реестра недвижимости об объекте недвижимости  
**Сведения о частях земельного участка**

<b>Земельный участок</b>			
(вид объекта недвижимости)			
Лист № __ Раздела <b>4</b>	Всего листов раздела <b>4</b> : __	Всего разделов: __	Всего листов выписки: __
<b>18.08.2022 № 99/2022/488294614</b>			
Кадастровый номер:		<b>47:07:0479002:270</b>	

План (чертеж, схема) части земельного участка		Учетный номер части: <b>47:07:0479002:270/17</b>	
			
Масштаб 1: данные отсутствуют	Условные обозначения:		

Государственный регистратор		ФГИС ЕГРН
полное наименование должности	подпись	инициалы, фамилия

М.П.

Выписка из Единого государственного реестра недвижимости об объекте недвижимости  
Сведения о частях земельного участка

<b>Земельный участок</b>			
(вид объекта недвижимости)			
Лист № __ Раздела <b>4.1</b>	Всего листов раздела <b>4.1</b> : __	Всего разделов: __	Всего листов выписки: __
<b>18.08.2022 № 99/2022/488294614</b>			
Кадастровый номер:		<b>47:07:0479002:270</b>	

Учетный номер части	Площадь (м <sup>2</sup> )	Содержание ограничения в использовании или ограничения права на объект недвижимости или обременения объекта недвижимости
1	2	3
1	6132	Иные ограничения (обременения) прав, Временные. Дата истечения срока действия временного характера - 23.04.2015
2	55848	Иные ограничения (обременения) прав, Временные. Дата истечения срока действия временного характера - 23.04.2015
3	19369	Сервитут, Временные. Дата истечения срока действия временного характера - 23.04.2015
4	9592	Иные ограничения (обременения) прав, Временные. Дата истечения срока действия временного характера - 23.04.2015
5	605	Иные ограничения (обременения) прав, Временные. Дата истечения срока действия временного характера - 21.04.2016
6	13104	Ограничения прав на земельный участок, предусмотренные статьями 56, 56.1 Земельного кодекса Российской Федерации, Карта (план) № 10/2011 от 23.09.2011, срок действия: 29.05.2015
7	39262	Ограничения прав на земельный участок, предусмотренные статьями 56, 56.1 Земельного кодекса Российской Федерации, Карта (план) № 8/2011 от 23.09.2011, срок действия: 02.06.2015
8	6563	Ограничения прав на земельный участок, предусмотренные статьями 56, 56.1 Земельного кодекса Российской Федерации, Карта (план) объекта землеустройства № 81/2013 от 24.09.2013, срок действия: 23.07.2015
9	23710	Ограничения прав на земельный участок, предусмотренные статьями 56, 56.1 Земельного кодекса Российской Федерации, Карта (план) № 494/2014 от 13.05.2014, срок действия: 04.09.2015
10	8484	Ограничения прав на земельный участок, предусмотренные статьями 56, 56.1 Земельного кодекса Российской Федерации, Карта (план) Охранная зона сети газовой от ГРС «Пригородная» к индивидуальным жилым домам № б/н от 31.10.2016, срок действия: 31.08.2017
11	1806	Ограничения прав на земельный участок, предусмотренные статьями 56, 56.1 Земельного кодекса Российской Федерации, Постановление № 578 от 09.06.1995, срок действия: 10.12.2019
12	2374	Ограничения прав на земельный участок, предусмотренные статьями 56, 56.1 Земельного кодекса Российской Федерации, Доверенность № 251 от 10.09.2019, срок действия:

		08.04.2020
13	1321	Ограничения прав на земельный участок, предусмотренные статьями 56, 56.1 Земельного кодекса Российской Федерации, Карта (план) объекта землеустройства № б/н от 23.01.2020, срок действия: 07.05.2020
14	112043	Ограничения прав на земельный участок, предусмотренные статьями 56, 56.1 Земельного кодекса Российской Федерации, Доверенность № 78/130-н/78-2019-7-1285 от 24.09.2020, срок действия: 27.01.2021
15	3539	Ограничения прав на земельный участок, предусмотренные статьями 56, 56.1 Земельного кодекса Российской Федерации, Доверенность № 78/130-н/78-2019-7-1285 от 24.09.2020, срок действия: 12.02.2021

Государственный регистратор		ФГИС ЕГРН
полное наименование должности	подпись	инициалы, фамилия

М.П.

Раздел 4.1

Выписка из Единого государственного реестра недвижимости об объекте недвижимости  
**Сведения о частях земельного участка**

<b>Земельный участок</b>			
(вид объекта недвижимости)			
Лист № ___ Раздела <b>4.1</b>	Всего листов раздела <b>4.1</b> : ___	Всего разделов: ___	Всего листов выписки: ___
<b>18.08.2022.№ 99/2022/488294614</b>			
Кадастровый номер:		<b>47:07:0479002:270</b>	

Учетный номер части	Площадь (м <sup>2</sup> )	Содержание ограничения в использовании или ограничения права на объект недвижимости или обременения объекта недвижимости
1	2	3
16	8487	Ограничения прав на земельный участок, предусмотренные статьями 56, 56.1 Земельного кодекса Российской Федерации, Доверенность № 0021759 от 09.04.2021, срок действия: 13.08.2021
17	23712	Ограничения прав на земельный участок, предусмотренные статьями 56, 56.1 Земельного кодекса Российской Федерации, Документ, содержащий необходимые для внесения в государственный кадастр недвижимости сведения об установлении или изменении территориальной зоны или зоны с особыми условиями использования территорий, либо об отмене установления такой зоны № PVD-0123/2021-56687 от 29.10.2021, срок действия: 16.11.2021

Государственный регистратор		ФГИС ЕГРН
полное наименование должности	подпись	инициалы, фамилия

М.П.

Выписка из Единого государственного реестра недвижимости об объекте недвижимости  
Сведения о частях земельного участка

<b>Земельный участок</b>				
<small>(вид объекта недвижимости)</small>				
Лист № ___ Раздела <b>4.2</b>		Всего листов раздела <b>4.2</b> : ___		Всего разделов: ___
Всего листов выписки: ___				
<b>18.08.2022 № 99/2022/488294614</b>				
Кадастровый номер:			<b>47:07:0479002:270</b>	
Сведения о характерных точках границы части (частей) земельного участка				
Учетный номер части: 1				
Система координат: Местная 167				
Зона №				
Номер точки	Координаты, м		Описание закрепления на местности	Средняя квадратическая погрешность определения координат характерных точек границы части земельного участка, м
	X	Y		
1	2	3	4	5
71	461527.16	2213707.79	данные отсутствуют	данные отсутствуют
71	461527.16	2213707.79	данные отсутствуют	данные отсутствуют
72	461533.7	2213718.02	данные отсутствуют	данные отсутствуют
73	461351.94	2213818.39	данные отсутствуют	данные отсутствуют
74	461210.68	2213887.64	данные отсутствуют	данные отсутствуют
75	461055.29	2213999.42	данные отсутствуют	данные отсутствуют
76	461052.84	2213996.16	данные отсутствуют	данные отсутствуют
77	461102.32	2213950.55	данные отсутствуют	данные отсутствуют
78	461201.6	2213886.98	данные отсутствуют	данные отсутствуют
79	461353.23	2213799.93	данные отсутствуют	данные отсутствуют

Государственный регистратор		ФГИС ЕГРН
полное наименование должности	подпись	инициалы, фамилия

М.П.

Выписка из Единого государственного реестра недвижимости об объекте недвижимости  
Сведения о частях земельного участка

<b>Земельный участок</b>				
<small>(вид объекта недвижимости)</small>				
Лист № ___ Раздела <b>4.2</b>		Всего листов раздела <b>4.2</b> : ___		Всего разделов: ___
Всего листов выписки: ___				
<b>18.08.2022 № 99/2022/488294614</b>				
Кадастровый номер:			<b>47:07:0479002:270</b>	
Сведения о характерных точках границы части (частей) земельного участка				
Учетный номер части: 2				
Система координат: Местная 167				
Зона №				
Номер точки	Координаты, м		Описание закрепления на местности	Средняя квадратическая погрешность определения координат характерных точек границы части земельного участка, м
	X	Y		
1	2	3	4	5
75	461055.29	2213999.42	данные отсутствуют	данные отсутствуют
80	461516.68	2213615.58	данные отсутствуют	данные отсутствуют
80	461516.68	2213615.58	данные отсутствуют	данные отсутствуют
81	461566.51	2213699.78	данные отсутствуют	данные отсутствуют
82	461210.58	2213887.64	данные отсутствуют	данные отсутствуют
83	461023.7	2213957.25	данные отсутствуют	данные отсутствуют
84	461022.18	2213949.06	данные отсутствуют	данные отсутствуют
85	460998.42	2213927.1	данные отсутствуют	данные отсутствуют
86	461072.9	2213864.17	данные отсутствуют	данные отсутствуют
Государственный регистратор			ФГИС ЕГРН	
полное наименование должности			подпись	
			инициалы, фамилия	

М.П.

Выписка из Единого государственного реестра недвижимости об объекте недвижимости  
Сведения о частях земельного участка

<b>Земельный участок</b>				
<small>(вид объекта недвижимости)</small>				
Лист № ___ Раздела <b>4.2</b>		Всего листов раздела <b>4.2</b> : ___		Всего разделов: ___
Всего листов выписки: ___				
<b>18.08.2022 № 99/2022/488294614</b>				
Кадастровый номер:			<b>47:07:0479002:270</b>	
Сведения о характерных точках границы части (частей) земельного участка				
Учетный номер части: 3				
Система координат: Местная 167				
Зона №				
Номер точки	Координаты, м		Описание закрепления на местности	Средняя квадратическая погрешность определения координат характерных точек границы части земельного участка, м
	X	Y		
1	2	3	4	5
87	461377.84	2213373.68	данные отсутствуют	данные отсутствуют
87	461377.84	2213373.68	данные отсутствуют	данные отсутствуют
88	461458.79	2213517.81	данные отсутствуют	данные отсутствуют
89	461566.53	2213699.76	данные отсутствуют	данные отсутствуют
90	461559.78	2213703.35	данные отсутствуют	данные отсутствуют
91	461523.44	2213641.41	данные отсутствуют	данные отсутствуют
92	461198.72	2213812.17	данные отсутствуют	данные отсутствуют
93	461208.96	2213863.12	данные отсутствуют	данные отсутствуют
94	461322.27	2213797.45	данные отсутствуют	данные отсутствуют
95	461332.97	2213815.82	данные отсутствуют	данные отсутствуют
96	461210.68	2213887.65	данные отсутствуют	данные отсутствуют
97	461121.63	2213938.25	данные отсутствуют	данные отсутствуют
98	461053.99	2213997.65	данные отсутствуют	данные отсутствуют
99	461041.2	2213980.61	данные отсутствуют	данные отсутствуют
100	461109.19	2213920.9	данные отсутствуют	данные отсутствуют
101	461189.77	2213874.21	данные отсутствуют	данные отсутствуют
Государственный регистратор			ФГИС ЕГРН	
полное наименование должности			подпись	
			инициалы, фамилия	

М.П.

Выписка из Единого государственного реестра недвижимости об объекте недвижимости  
**Сведения о частях земельного участка**

<b>Земельный участок</b>			
<small>(вид объекта недвижимости)</small>			
Лист № ____ Раздела <b>4.2</b>	Всего листов раздела <b>4.2</b> : ____	Всего разделов: ____	Всего листов выписки: ____
<b>18.08.2022 № 99/2022/488294614</b>			
Кадастровый номер:		<b>47:07:0479002:270</b>	

Номер точки	Координаты, м		Описание закрепления на местности	Средняя квадратическая погрешность определения координат характерных точек границы части земельного участка, м
	X	Y		
1	2	3	4	5
102	461174.95	2213800.78	данные отсутствуют	данные отсутствуют
103	461512.8	2213623.29	данные отсутствуют	данные отсутствуют
104	461369.21	2213378.76	данные отсутствуют	данные отсутствуют

Государственный регистратор		ФГИС ЕГРН
полное наименование должности	подпись	инициалы, фамилия

М.П.



Выписка из Единого государственного реестра недвижимости об объекте недвижимости  
Сведения о частях земельного участка

<b>Земельный участок</b>				
<small>(вид объекта недвижимости)</small>				
Лист № ___ Раздела <b>4.2</b>		Всего листов раздела <b>4.2</b> : ___		Всего разделов: ___
Всего листов выписки: ___				
<b>18.08.2022 № 99/2022/488294614</b>				
Кадастровый номер:			<b>47:07:0479002:270</b>	
Сведения о характерных точках границы части (частей) земельного участка				
Учетный номер части: 4				
Система координат: Местная 167				
Зона №				
Номер точки	Координаты, м		Описание закрепления на местности	Средняя квадратическая погрешность определения координат характерных точек границы части земельного участка, м
	X	Y		
1	2	3	4	5
34	460692.74	2212927	данные отсутствуют	данные отсутствуют
35	460684.26	2212933.2	данные отсутствуют	данные отсутствуют
36	460682.58	2212934.27	данные отсутствуют	данные отсутствуют
105	460592.66	2212610.19	данные отсутствуют	данные отсутствуют
105	460592.66	2212610.19	данные отсутствуют	данные отсутствуют
106	460488.71	2212748.25	данные отсутствуют	данные отсутствуют
107	460678.86	2212908.14	данные отсутствуют	данные отсутствуют
108	460643.63	2212906.05	данные отсутствуют	данные отсутствуют
109	460634.65	2212898.55	данные отсутствуют	данные отсутствуют
110	460618.61	2212885.15	данные отсутствуют	данные отсутствуют
111	460592.1	2212862.93	данные отсутствуют	данные отсутствуют
112	460477.28	2212766.05	данные отсутствуют	данные отсутствуют
113	460461.14	2212749.63	данные отсутствуют	данные отсутствуют
114	460575.91	2212597.56	данные отсутствуют	данные отсутствуют
115	460584.28	2212603.87	данные отсутствуют	данные отсутствуют

Государственный регистратор		ФГИС ЕГРН
полное наименование должности	подпись	инициалы, фамилия

М.П.

Выписка из Единого государственного реестра недвижимости об объекте недвижимости  
Сведения о частях земельного участка

<b>Земельный участок</b>				
(вид объекта недвижимости)				
Лист № __ Раздела <b>4.2</b>		Всего листов раздела <b>4.2</b> : __		Всего разделов: __
Всего листов выписки: __				
<b>18.08.2022 № 99/2022/488294614</b>				
Кадастровый номер:			<b>47:07:0479002:270</b>	
Сведения о характерных точках границы части (частей) земельного участка				
Учетный номер части: 5				
Система координат: Местная 167				
Зона №				
Номер точки	Координаты, м		Описание закрепления на местности	Средняя квадратическая погрешность определения координат характерных точек границы части земельного участка, м
	X	Y		
1	2	3	4	5
29	460744.51	2213021.44	данные отсутствуют	данные отсутствуют
30	460741.93	2213016	данные отсутствуют	данные отсутствуют
31	460724.72	2212990.32	данные отсутствуют	данные отсутствуют
32	460726.78	2212986.88	данные отсутствуют	данные отсутствуют
33	460711.04	2212961.94	данные отсутствуют	данные отсутствуют
34	460692.74	2212927	данные отсутствуют	данные отсутствуют
34	460692.74	2212927	данные отсутствуют	данные отсутствуют
116	460756.36	2213022.77	данные отсутствуют	данные отсутствуют
117	460746.31	2213028.07	данные отсутствуют	данные отсутствуют
118	460696.14	2212933.51	данные отсутствуют	данные отсутствуют

Государственный регистратор		ФГИС ЕГРН
полное наименование должности	подпись	инициалы, фамилия

М.П.

Выписка из Единого государственного реестра недвижимости об объекте недвижимости  
Сведения о частях земельного участка

<b>Земельный участок</b>				
<small>(вид объекта недвижимости)</small>				
Лист № ___ Раздела <b>4.2</b>		Всего листов раздела <b>4.2</b> : ___		Всего разделов: ___
Всего листов выписки: ___				
<b>18.08.2022 № 99/2022/488294614</b>				
Кадастровый номер:			<b>47:07:0479002:270</b>	
Сведения о характерных точках границы части (частей) земельного участка				
Учетный номер части: 6				
Система координат: Местная 167				
Зона №				
Номер точки	Координаты, м		Описание закрепления на местности	Средняя квадратическая погрешность определения координат характерных точек границы части земельного участка, м
	X	Y		
1	2	3	4	5
119	461560.95	2213690.36	данные отсутствуют	данные отсутствуют
119	461560.95	2213690.36	данные отсутствуют	данные отсутствуют
120	461457.53	2213754.15	данные отсутствуют	данные отсутствуют
121	461420.37	2213776.29	данные отсутствуют	данные отсутствуют
122	461332.37	2213816.7	данные отсутствуют	данные отсутствуют
123	461282.08	2213845.57	данные отсутствуют	данные отсутствуют
124	461230.84	2213875.33	данные отсутствуют	данные отсутствуют
125	461170.63	2213910.11	данные отсутствуют	данные отсутствуют
126	461121.18	2213938.29	данные отсутствуют	данные отсутствуют
127	461083.82	2213970.6	данные отсутствуют	данные отсутствуют
128	461053.59	2213997.16	данные отсутствуют	данные отсутствуют
129	461040.35	2213979.5	данные отсутствуют	данные отсутствуют
130	461069.08	2213954.27	данные отсутствуют	данные отсутствуют
131	461109.35	2213919.71	данные отсутствуют	данные отсутствуют
132	461159.65	2213891.05	данные отсутствуют	данные отсутствуют
133	461219.81	2213856.3	данные отсутствуют	данные отсутствуют
Государственный регистратор			ФГИС ЕГРН	
полное наименование должности			подпись	
			инициалы, фамилия	

М.П.

Выписка из Единого государственного реестра недвижимости об объекте недвижимости  
**Сведения о частях земельного участка**

<b>Земельный участок</b>			
<small>(вид объекта недвижимости)</small>			
Лист № ____ Раздела <b>4.2</b>	Всего листов раздела <b>4.2</b> : ____	Всего разделов: ____	Всего листов выписки: ____
<b>18.08.2022 № 99/2022/488294614</b>			
Кадастровый номер:		<b>47:07:0479002:270</b>	

Номер точки	Координаты, м		Описание закрепления на местности	Средняя квадратическая погрешность определения координат характерных точек границы части земельного участка, м
	X	Y		
1	2	3	4	5
134	461271.05	2213826.54	данные отсутствуют	данные отсутствуют
135	461322.77	2213796.89	данные отсутствуют	данные отсутствуют
136	461409.62	2213757.09	данные отсутствуют	данные отсутствуют
137	461446.19	2213735.3	данные отсутствуют	данные отсутствуют
138	461549.74	2213671.42	данные отсутствуют	данные отсутствуют

Государственный регистратор		ФГИС ЕГРН
полное наименование должности	подпись	инициалы, фамилия

М.П.

Выписка из Единого государственного реестра недвижимости об объекте недвижимости  
Сведения о частях земельного участка

<b>Земельный участок</b>				
<small>(вид объекта недвижимости)</small>				
Лист № ___ Раздела <b>4.2</b>		Всего листов раздела <b>4.2</b> : ___		Всего разделов: ___
Всего листов выписки: ___				
<b>18.08.2022 № 99/2022/488294614</b>				
Кадастровый номер:			<b>47:07:0479002:270</b>	
Сведения о характерных точках границы части (частей) земельного участка				
Учетный номер части: 7				
Система координат: Местная 167				
Зона №				
Номер точки	Координаты, м		Описание закрепления на местности	Средняя квадратическая погрешность определения координат характерных точек границы части земельного участка, м
	X	Y		
1	2	3	4	5
2	461210.58	2213887.65	данные отсутствуют	данные отсутствуют
4	461023.7	2213957.26	данные отсутствуют	данные отсутствуют
5	461022.18	2213949.07	данные отсутствуют	данные отсутствуют
139	461562.75	2213693.39	данные отсутствуют	данные отсутствуют
139	461562.75	2213693.39	данные отсутствуют	данные отсутствуют
140	461526.91	2213714.14	данные отсутствуют	данные отсутствуют
141	461502.83	2213727.96	данные отсутствуют	данные отсутствуют
142	461443.06	2213761.47	данные отсутствуют	данные отсутствуют
143	461361.98	2213806.61	данные отсутствуют	данные отсутствуют
144	461287.9	2213847.11	данные отсутствуют	данные отсутствуют
145	461260.37	2213862.9	данные отсутствуют	данные отсутствуют
146	461254.62	2213866.07	данные отсутствуют	данные отсутствуют
147	461194.69	2213899.08	данные отсутствуют	данные отсутствуют
148	461192.62	2213900.22	данные отсутствуют	данные отсутствуют
149	461139.08	2213930.29	данные отсутствуют	данные отсутствуют
150	461120.8	2213940.29	данные отсутствуют	данные отсутствуют
Государственный регистратор			ФГИС ЕГРН	
полное наименование должности			подпись	
			инициалы, фамилия	

М.П.

Выписка из Единого государственного реестра недвижимости об объекте недвижимости  
Сведения о частях земельного участка

<b>Земельный участок</b>			
<small>(вид объекта недвижимости)</small>			
Лист № ____ Раздела <b>4.2</b>	Всего листов раздела <b>4.2</b> : ____	Всего разделов: ____	Всего листов выписки: ____
<b>18.08.2022 № 99/2022/488294614</b>			
Кадастровый номер:		<b>47:07:0479002:270</b>	

Номер точки	Координаты, м		Описание закрепления на местности	Средняя квадратическая погрешность определения координат характерных точек границы части земельного участка, м
	X	Y		
1	2	3	4	5
151	461107.84	2213951.08	данные отсутствуют	данные отсутствуют
152	461070.42	2213984.13	данные отсутствуют	данные отсутствуют
153	461053.85	2213997.52	данные отсутствуют	данные отсутствуют
154	461016	2213943.36	данные отсутствуют	данные отсутствуют
155	461044.85	2213918.13	данные отсутствуют	данные отсутствуют
156	461066.82	2213900.21	данные отсутствуют	данные отсутствуют
157	461084.35	2213886.2	данные отсутствуют	данные отсутствуют
158	461113.5	2213870.19	данные отсутствуют	данные отсутствуют
159	461163.81	2213841.57	данные отсутствуют	данные отсутствуют
160	461246.88	2213795.18	данные отсутствуют	данные отсутствуют
161	461337.73	2213744.51	данные отсутствуют	данные отсутствуют
162	461418.19	2213698.78	данные отсутствуют	данные отсутствуют
163	461439.98	2213686.69	данные отсутствуют	данные отсутствуют
164	461466.2	2213671.84	данные отсутствуют	данные отсутствуют
165	461486.46	2213660.82	данные отсутствуют	данные отсутствуют
166	461508.79	2213648.54	данные отсутствуют	данные отсутствуют
167	461526.18	2213638.97	данные отсутствуют	данные отсутствуют
Государственный регистратор				ФГИС ЕГРН
полное наименование должности			подпись	инициалы, фамилия

М.П.

## Выписка из Единого государственного реестра недвижимости об объекте недвижимости

**Сведения о частях земельного участка**

<b>Земельный участок</b>			
(вид объекта недвижимости)			
Лист № ____ Раздела <b>4.2</b>	Всего листов раздела <b>4.2</b> : ____	Всего разделов: ____	Всего листов выписки: ____
<b>18.08.2022 № 99/2022/488294614</b>			
Кадастровый номер:		<b>47:07:0479002:270</b>	

Номер точки	Координаты, м		Описание закрепления на местности	Средняя квадратическая погрешность определения координат характерных точек границы части земельного участка, м
	X	Y		
1	2	3	4	5
168	461529.45	2213637.15	данные отсутствуют	данные отсутствуют

Государственный регистратор		ФГИС ЕГРН
полное наименование должности	подпись	инициалы, фамилия

М.П.

Выписка из Единого государственного реестра недвижимости об объекте недвижимости  
Сведения о частях земельного участка

<b>Земельный участок</b>				
(вид объекта недвижимости)				
Лист № ___ Раздела <b>4.2</b>		Всего листов раздела <b>4.2</b> : ___		Всего разделов: ___
Всего листов выписки: ___				
<b>18.08.2022 № 99/2022/488294614</b>				
Кадастровый номер:			<b>47:07:0479002:270</b>	
Сведения о характерных точках границы части (частей) земельного участка				
Учетный номер части: 8				
Система координат: Местная 167				
Зона №				
Номер точки	Координаты, м		Описание закрепления на местности	Средняя квадратическая погрешность определения координат характерных точек границы части земельного участка, м
	X	Y		
1	2	3	4	5
1	461351.94	2213818.38	данные отсутствуют	данные отсутствуют
2	461210.58	2213887.65	данные отсутствуют	данные отсутствуют
3	461055.29	2213999.43	данные отсутствуют	данные отсутствуют
169	461519.84	2213712.24	данные отсутствуют	данные отсутствуют
169	461519.84	2213712.24	данные отсутствуют	данные отсутствуют
170	461547.41	2213710.32	данные отсутствуют	данные отсутствуют
171	461054.61	2213998.53	данные отсутствуют	данные отсутствуют
172	461081.01	2213968.03	данные отсутствуют	данные отсутствуют
173	461092.19	2213958.54	данные отсутствуют	данные отсутствуют
174	461176.45	2213901.3	данные отсутствуют	данные отсутствуют
175	461195.33	2213889.28	данные отсутствуют	данные отсутствуют
176	461393.67	2213776.91	данные отсутствуют	данные отсутствуют
177	461399.86	2213773.63	данные отсутствуют	данные отсутствуют
178	461422.06	2213761.3	данные отсутствуют	данные отсутствуют
179	461470.87	2213735.51	данные отсутствуют	данные отсутствуют
180	461478.46	2213731.9	данные отсутствуют	данные отсутствуют
Государственный регистратор			ФГИС ЕГРН	
полное наименование должности			подпись	
			инициалы, фамилия	

М.П.



## Выписка из Единого государственного реестра недвижимости об объекте недвижимости

**Сведения о частях земельного участка**

<b>Земельный участок</b>			
(вид объекта недвижимости)			
Лист № ____ Раздела <b>4.2</b>	Всего листов раздела <b>4.2</b> : ____	Всего разделов: ____	Всего листов выписки: ____
<b>18.08.2022 № 99/2022/488294614</b>			
Кадастровый номер:		<b>47:07:0479002:270</b>	

Номер точки	Координаты, м		Описание закрепления на местности	Средняя квадратическая погрешность определения координат характерных точек границы части земельного участка, м
	X	Y		
1	2	3	4	5
181	461501.59	2213719.96	данные отсутствуют	данные отсутствуют

Государственный регистратор		ФГИС ЕГРН
полное наименование должности	подпись	инициалы, фамилия

М.П.

Выписка из Единого государственного реестра недвижимости об объекте недвижимости  
Сведения о частях земельного участка

<b>Земельный участок</b>				
(вид объекта недвижимости)				
Лист № ___ Раздела <b>4.2</b>		Всего листов раздела <b>4.2</b> : ___		Всего разделов: ___
Всего листов выписки: ___				
<b>18.08.2022 № 99/2022/488294614</b>				
Кадастровый номер:			<b>47:07:0479002:270</b>	
Сведения о характерных точках границы части (частей) земельного участка				
Учетный номер части: 9				
Система координат: Местная 167				
Зона №				
Номер точки	Координаты, м		Описание закрепления на местности	Средняя квадратическая погрешность определения координат характерных точек границы части земельного участка, м
	X	Y		
1	2	3	4	5
2	461210.58	2213887.65	данные отсутствуют	данные отсутствуют
182	461543.9	2213661.57	данные отсутствуют	данные отсутствуют
182	461543.9	2213661.57	данные отсутствуют	данные отсутствуют
183	461524.71	2213672.55	данные отсутствуют	данные отсутствуют
184	461521.84	2213673.87	данные отсутствуют	данные отсутствуют
185	461452.5	2213709.41	данные отсутствуют	данные отсутствуют
186	461310.01	2213783.83	данные отсутствуют	данные отсутствуют
187	461206.54	2213838.63	данные отсутствуют	данные отсутствуют
188	461201.57	2213845.9	данные отсутствуют	данные отсутствуют
189	461208.27	2213869.6	данные отсутствуют	данные отсутствуют
190	461213.1	2213886.4	данные отсутствуют	данные отсутствуют
191	461170.09	2213916.79	данные отсутствуют	данные отсутствуют
192	461164.29	2213897.55	данные отсутствуют	данные отсутствуют
193	461153.89	2213867.03	данные отсутствуют	данные отсутствуют
194	461150.63	2213841.91	данные отсутствуют	данные отсутствуют
195	461157.06	2213820.04	данные отсутствуют	данные отсутствуют
Государственный регистратор			ФГИС ЕГРН	
полное наименование должности			подпись	
			инициалы, фамилия	

М.П.

Выписка из Единого государственного реестра недвижимости об объекте недвижимости  
**Сведения о частях земельного участка**

<b>Земельный участок</b>			
<small>(вид объекта недвижимости)</small>			
Лист № ____ Раздела <b>4.2</b>	Всего листов раздела <b>4.2</b> : ____	Всего разделов: ____	Всего листов выписки: ____
<b>18.08.2022 № 99/2022/488294614</b>			
Кадастровый номер:		<b>47:07:0479002:270</b>	

Номер точки	Координаты, м		Описание закрепления на местности	Средняя квадратическая погрешность определения координат характерных точек границы части земельного участка, м
	X	Y		
1	2	3	4	5
196	461174.03	2213799.5	данные отсутствуют	данные отсутствуют
197	461286.87	2213739.5	данные отсутствуют	данные отсутствуют
198	461429.41	2213665.06	данные отсутствуют	данные отсутствуют
199	461501.17	2213628.34	данные отсутствуют	данные отсутствуют
200	461503.32	2213627.35	данные отсутствуют	данные отсутствуют
201	461518.47	2213618.61	данные отсутствуют	данные отсутствуют

Государственный регистратор		ФГИС ЕГРН
полное наименование должности	подпись	инициалы, фамилия

М.П.

Выписка из Единого государственного реестра недвижимости об объекте недвижимости  
Сведения о частях земельного участка

<b>Земельный участок</b>				
<small>(вид объекта недвижимости)</small>				
Лист № ___ Раздела <b>4.2</b>		Всего листов раздела <b>4.2</b> : ___		Всего разделов: ___
Всего листов выписки: ___				
<b>18.08.2022 № 99/2022/488294614</b>				
Кадастровый номер:			<b>47:07:0479002:270</b>	
Сведения о характерных точках границы части (частей) земельного участка				
Учетный номер части: 10				
Система координат: Местная 167				
Зона №				
Номер точки	Координаты, м		Описание закрепления на местности	Средняя квадратическая погрешность определения координат характерных точек границы части земельного участка, м
	X	Y		
1	2	3	4	5
47	460580.75	2212591.43	данные отсутствуют	данные отсутствуют
60	460973.83	2213610.94	данные отсутствуют	данные отсутствуют
61	460976.02	2213609.49	данные отсутствуют	данные отсутствуют
202	460579.14	2212589.6	данные отсутствуют	данные отсутствуют
202	460579.14	2212589.6	данные отсутствуют	данные отсутствуют
203	460582.06	2212592.69	данные отсутствуют	данные отсутствуют
204	460580.13	2212596.47	данные отсутствуют	данные отсутствуют
205	460580.56	2212600.6	данные отсутствуют	данные отсутствуют
206	460585.23	2212611.13	данные отсутствуют	данные отсутствуют
207	460627.63	2212652.28	данные отсутствуют	данные отсутствуют
208	460641.99	2212672.86	данные отсутствуют	данные отсутствуют
209	460675.5	2212725.47	данные отсутствуют	данные отсутствуют
210	460693.82	2212742.19	данные отсутствуют	данные отсутствуют
211	460744.53	2212777.45	данные отсутствуют	данные отсутствуют
212	460790.84	2212806.52	данные отсутствуют	данные отсутствуют
213	460821.64	2212825	данные отсутствуют	данные отсутствуют
Государственный регистратор			ФГИС ЕГРН	
полное наименование должности			подпись	
			инициалы, фамилия	

М.П.

Выписка из Единого государственного реестра недвижимости об объекте недвижимости  
Сведения о частях земельного участка

<b>Земельный участок</b>			
<small>(вид объекта недвижимости)</small>			
Лист № ____ Раздела <b>4.2</b>	Всего листов раздела <b>4.2</b> : ____	Всего разделов: ____	Всего листов выписки: ____
<b>18.08.2022 № 99/2022/488294614</b>			
Кадастровый номер:		<b>47:07:0479002:270</b>	

Номер точки	Координаты, м		Описание закрепления на местности	Средняя квадратическая погрешность определения координат характерных точек границы части земельного участка, м
	X	Y		
1	2	3	4	5
214	460855.54	2212837.7	данные отсутствуют	данные отсутствуют
215	460945.39	2212863.12	данные отсутствуют	данные отсутствуют
216	460980.8	2212880.91	данные отсутствуют	данные отсутствуют
217	461015.47	2212905.37	данные отсутствуют	данные отсутствуют
218	461076.13	2212930.38	данные отсутствуют	данные отсутствуют
219	461105.79	2212952.84	данные отсутствуют	данные отсутствуют
220	461147.12	2213004.5	данные отсутствуют	данные отсутствуют
221	461159.47	2213020.75	данные отсутствуют	данные отсутствуют
222	461186.53	2213067.28	данные отсутствуют	данные отсутствуют
223	461218.15	2213122.09	данные отсутствуют	данные отсутствуют
224	461246.16	2213172.45	данные отсутствуют	данные отсутствуют
225	461285.63	2213240.69	данные отсутствуют	данные отсутствуют
226	461323.95	2213307.41	данные отсутствуют	данные отсутствуют
227	461358.5	2213367.06	данные отсутствуют	данные отсутствуют
228	461501.9	2213615.15	данные отсутствуют	данные отсутствуют
229	461513.14	2213640.71	данные отсутствуют	данные отсутствуют
230	461528.27	2213685.3	данные отсутствуют	данные отсутствуют
Государственный регистратор				ФГИС ЕГРН
полное наименование должности			подпись	инициалы, фамилия

М.П.

## Выписка из Единого государственного реестра недвижимости об объекте недвижимости

## Сведения о частях земельного участка

<b>Земельный участок</b>			
(вид объекта недвижимости)			
Лист № ____ Раздела <b>4.2</b>	Всего листов раздела <b>4.2</b> : ____	Всего разделов: ____	Всего листов выписки: ____
<b>18.08.2022 № 99/2022/488294614</b>			
Кадастровый номер:		<b>47:07:0479002:270</b>	

Номер точки	Координаты, м		Описание закрепления на местности	Средняя квадратическая погрешность определения координат характерных точек границы части земельного участка, м
	X	Y		
1	2	3	4	5
231	461533	2213698.2	данные отсутствуют	данные отсутствуют
232	461533.94	2213697.85	данные отсутствуют	данные отсутствуют
233	461540.01	2213714.4	данные отсутствуют	данные отсутствуют
234	461534.7	2213717.34	данные отсутствуют	данные отсутствуют
235	461528.3	2213699.91	данные отсутствуют	данные отсутствуют
236	461529.24	2213699.56	данные отсутствуют	данные отсутствуют
237	461524.49	2213686.66	данные отсутствуют	данные отсутствуют
238	461509.4	2213642.16	данные отсутствуют	данные отсутствуют
239	461498.33	2213616.97	данные отсутствуют	данные отсутствуют
240	461378.68	2213409.73	данные отсутствуют	данные отсутствуют
241	461195.35	2213507.91	данные отсутствуют	данные отсутствуют
242	461025.09	2213591.23	данные отсутствуют	данные отсутствуют
243	460994.75	2213607.54	данные отсутствуют	данные отсутствуют
244	460980.67	2213616.67	данные отсутствуют	данные отсутствуют
245	460897.97	2213670.57	данные отсутствуют	данные отсутствуют
246	460878.54	2213681.6	данные отсутствуют	данные отсутствуют
247	460878.84	2213676.84	данные отсутствуют	данные отсутствуют
Государственный регистратор				ФГИС ЕГРН
полное наименование должности			подпись	инициалы, фамилия

М.П.

Выписка из Единого государственного реестра недвижимости об объекте недвижимости  
Сведения о частях земельного участка

<b>Земельный участок</b>			
<small>(вид объекта недвижимости)</small>			
Лист № ____ Раздела <b>4.2</b>	Всего листов раздела <b>4.2</b> : ____	Всего разделов: ____	Всего листов выписки: ____
<b>18.08.2022 № 99/2022/488294614</b>			
Кадастровый номер:		<b>47:07:0479002:270</b>	

Номер точки	Координаты, м		Описание закрепления на местности	Средняя квадратическая погрешность определения координат характерных точек границы части земельного участка, м
	X	Y		
1	2	3	4	5
248	460895.88	2213667.16	данные отсутствуют	данные отсутствуют
249	460976.41	2213614.68	данные отсутствуют	данные отсутствуют
250	460973.27	2213611.33	данные отсутствуют	данные отсутствуют
251	460980.7	2213606.53	данные отсутствуют	данные отсутствуют
252	460981.66	2213607.81	данные отсутствуют	данные отсутствуют
253	460977.97	2213610.58	данные отсутствуют	данные отсутствуют
254	460979.84	2213612.44	данные отсутствуют	данные отсутствуют
255	460992.73	2213604.09	данные отсутствуют	данные отсутствуют
256	461023.26	2213587.67	данные отсутствуют	данные отсутствуют
257	461193.52	2213504.33	данные отсутствуют	данные отсутствуют
258	461376.54	2213406.33	данные отсутствуют	данные отсутствуют
259	461355.03	2213369.07	данные отсутствуют	данные отсутствуют
260	461320.48	2213309.41	данные отсутствуют	данные отсутствуют
261	461282.16	2213242.68	данные отсутствуют	данные отсутствуют
262	461242.68	2213174.43	данные отсутствуют	данные отсутствуют
263	461214.67	2213124.07	данные отсутствуют	данные отсутствуют
264	461183.07	2213069.29	данные отсутствуют	данные отсутствуют
Государственный регистратор				ФГИС ЕГРН
полное наименование должности			подпись	инициалы, фамилия

М.П.

## Выписка из Единого государственного реестра недвижимости об объекте недвижимости

## Сведения о частях земельного участка

<b>Земельный участок</b>			
(вид объекта недвижимости)			
Лист № ____ Раздела <b>4.2</b>	Всего листов раздела <b>4.2</b> : ____	Всего разделов: ____	Всего листов выписки: ____
<b>18.08.2022 № 99/2022/488294614</b>			
Кадастровый номер:		<b>47:07:0479002:270</b>	

Номер точки	Координаты, м		Описание закрепления на местности	Средняя квадратическая погрешность определения координат характерных точек границы части земельного участка, м
	X	Y		
1	2	3	4	5
265	461156.14	2213022.99	данные отсутствуют	данные отсутствуют
266	461143.99	2213006.98	данные отсутствуют	данные отсутствуют
267	461102.98	2212955.71	данные отсутствуют	данные отсутствуют
268	461074.12	2212933.87	данные отсутствуют	данные отсутствуют
269	461013.54	2212908.9	данные отсутствуют	данные отсутствуют
270	460978.73	2212884.34	данные отсутствуют	данные отсутствуют
271	460943.94	2212866.85	данные отсутствуют	данные отсутствуют
272	460854.33	2212841.52	данные отсутствуют	данные отсутствуют
273	460819.89	2212828.61	данные отсутствуют	данные отсутствуют
274	460788.78	2212809.95	данные отсутствуют	данные отсутствуют
275	460742.32	2212780.78	данные отсутствуют	данные отсутствуют
276	460691.31	2212745.32	данные отсутствуют	данные отсутствуют
277	460672.4	2212728.06	данные отсутствуют	данные отсутствуют
278	460638.66	2212675.07	данные отсутствуют	данные отсутствуют
279	460624.56	2212654.87	данные отсутствуют	данные отсутствуют
280	460581.89	2212613.47	данные отсутствуют	данные отсутствуют
281	460576.64	2212601.64	данные отсутствуют	данные отсутствуют
Государственный регистратор				ФГИС ЕГРН
полное наименование должности			подпись	инициалы, фамилия

М.П.



Выписка из Единого государственного реестра недвижимости об объекте недвижимости  
**Сведения о частях земельного участка**

<b>Земельный участок</b>			
(вид объекта недвижимости)			
Лист № ____ Раздела <b>4.2</b>	Всего листов раздела <b>4.2</b> : ____	Всего разделов: ____	Всего листов выписки: ____
<b>18.08.2022 № 99/2022/488294614</b>			
Кадастровый номер:		<b>47:07:0479002:270</b>	

Номер точки	Координаты, м		Описание закрепления на местности	Средняя квадратическая погрешность определения координат характерных точек границы части земельного участка, м
	X	Y		
1	2	3	4	5
282	460576.02	2212595.72	данные отсутствуют	данные отсутствуют

Государственный регистратор		ФГИС ЕГРН
полное наименование должности	подпись	инициалы, фамилия

М.П.

Выписка из Единого государственного реестра недвижимости об объекте недвижимости  
Сведения о частях земельного участка

<b>Земельный участок</b>				
<small>(вид объекта недвижимости)</small>				
Лист № ___ Раздела <b>4.2</b>		Всего листов раздела <b>4.2</b> : ___		Всего разделов: ___
Всего листов выписки: ___				
<b>18.08.2022 № 99/2022/488294614</b>				
Кадастровый номер:			<b>47:07:0479002:270</b>	
Сведения о характерных точках границы части (частей) земельного участка				
Учетный номер части: 11				
Система координат: Местная 167				
Зона №				
Номер точки	Координаты, м		Описание закрепления на местности	Средняя квадратическая погрешность определения координат характерных точек границы части земельного участка, м
	X	Y		
1	2	3	4	5
283	461517.11	2213616.31	данные отсутствуют	данные отсутствуют
283	461517.11	2213616.31	данные отсутствуют	данные отсутствуют
284	461513.67	2213617.64	данные отсутствуют	данные отсутствуют
285	461503.98	2213624.17	данные отсутствуют	данные отсутствуют
286	461490.97	2213637.84	данные отсутствуют	данные отсутствуют
287	461479.71	2213646.82	данные отсутствуют	данные отсутствуют
288	461450.53	2213662.14	данные отсутствуют	данные отсутствуют
289	461425.19	2213676.4	данные отсутствуют	данные отсутствуют
290	461388.27	2213695.87	данные отсутствуют	данные отсутствуют
291	461352.84	2213715.61	данные отсутствуют	данные отсутствуют
292	461322.87	2213731.01	данные отсутствуют	данные отсутствуют
293	461286.66	2213750.19	данные отсутствуют	данные отсутствуют
294	461259.29	2213764.9	данные отсутствуют	данные отсутствуют
295	461229.36	2213779.95	данные отсутствуют	данные отсутствуют
296	461204.87	2213792.28	данные отсутствуют	данные отсутствуют
297	461204.59	2213793.39	данные отсутствуют	данные отсутствуют
Государственный регистратор			ФГИС ЕГРН	
полное наименование должности			подпись	
			инициалы, фамилия	

М.П.

## Выписка из Единого государственного реестра недвижимости об объекте недвижимости

## Сведения о частях земельного участка

<b>Земельный участок</b>			
(вид объекта недвижимости)			
Лист № ____ Раздела <b>4.2</b>	Всего листов раздела <b>4.2</b> : ____	Всего разделов: ____	Всего листов выписки: ____
<b>18.08.2022 № 99/2022/488294614</b>			
Кадастровый номер:		<b>47:07:0479002:270</b>	

Номер точки	Координаты, м		Описание закрепления на местности	Средняя квадратическая погрешность определения координат характерных точек границы части земельного участка, м
	X	Y		
1	2	3	4	5
298	461208.61	2213807.39	данные отсутствуют	данные отсутствуют
299	461217.45	2213822.36	данные отсутствуют	данные отсутствуют
300	461227.28	2213845.25	данные отсутствуют	данные отсутствуют
301	461235.17	2213860.59	данные отсутствуют	данные отсутствуют
302	461241.61	2213872.44	данные отсутствуют	данные отсутствуют
303	461238.01	2213874.21	данные отсутствуют	данные отсутствуют
304	461231.63	2213862.45	данные отсутствуют	данные отсутствуют
305	461223.66	2213846.95	данные отсутствуют	данные отсутствуют
306	461213.87	2213824.18	данные отсутствуют	данные отсутствуют
307	461204.91	2213808.99	данные отсутствуют	данные отсутствуют
308	461200.45	2213793.45	данные отсутствуют	данные отсутствуют
309	461201.43	2213789.54	данные отсутствуют	данные отсутствуют
310	461227.56	2213776.37	данные отсутствуют	данные отсутствуют
311	461257.45	2213761.36	данные отсутствуют	данные отсутствуют
312	461284.78	2213746.67	данные отсутствуют	данные отсутствуют
313	461321.01	2213727.47	данные отсутствуют	данные отсутствуют
314	461350.96	2213712.09	данные отсутствуют	данные отсутствуют
Государственный регистратор				ФГИС ЕГРН
полное наименование должности			подпись	инициалы, фамилия

М.П.

Выписка из Единого государственного реестра недвижимости об объекте недвижимости  
Сведения о частях земельного участка

<b>Земельный участок</b>			
<small>(вид объекта недвижимости)</small>			
Лист № ____ Раздела <b>4.2</b>	Всего листов раздела <b>4.2</b> : ____	Всего разделов: ____	Всего листов выписки: ____
<b>18.08.2022 № 99/2022/488294614</b>			
Кадастровый номер:		<b>47:07:0479002:270</b>	

Номер точки	Координаты, м		Описание закрепления на местности	Средняя квадратическая погрешность определения координат характерных точек границы части земельного участка, м
	X	Y		
1	2	3	4	5
315	461386.37	2213692.35	данные отсутствуют	данные отсутствуют
316	461423.27	2213672.88	данные отсутствуют	данные отсутствуют
317	461448.61	2213658.62	данные отсутствуют	данные отсутствуют
318	461477.51	2213643.46	данные отсутствуют	данные отсутствуют
319	461488.27	2213634.88	данные отсутствуют	данные отсутствуют
320	461501.38	2213621.09	данные отсутствуют	данные отсутствуют
321	461511.81	2213614.08	данные отсутствуют	данные отсутствуют
322	461515.04	2213612.82	данные отсутствуют	данные отсутствуют

Государственный регистратор		ФГИС ЕГРН
полное наименование должности	подпись	инициалы, фамилия

М.П.

Выписка из Единого государственного реестра недвижимости об объекте недвижимости  
Сведения о частях земельного участка

<b>Земельный участок</b>				
(вид объекта недвижимости)				
Лист № __ Раздела <b>4.2</b>		Всего листов раздела <b>4.2</b> : __		Всего разделов: __
Всего листов выписки: __				
<b>18.08.2022 № 99/2022/488294614</b>				
Кадастровый номер:			<b>47:07:0479002:270</b>	
Сведения о характерных точках границы части (частей) земельного участка				
Учетный номер части: 12				
Система координат: Местная 167				
Зона №				
Номер точки	Координаты, м		Описание закрепления на местности	Средняя квадратическая погрешность определения координат характерных точек границы части земельного участка, м
	X	Y		
1	2	3	4	5
323	461555.96	2213681.93	данные отсутствуют	данные отсутствуют
323	461555.96	2213681.93	данные отсутствуют	данные отсутствуют
324	461169.47	2213906.87	данные отсутствуют	данные отсутствуют
325	461081.78	2213966.66	данные отсутствуют	данные отсутствуют
326	461050.74	2213993.36	данные отсутствуют	данные отсутствуют
327	461048.34	2213990.15	данные отсутствуют	данные отсутствуют
328	461079.35	2213963.48	данные отсутствуют	данные отсутствуют
329	461167.33	2213903.49	данные отсутствуют	данные отсутствуют
330	461553.93	2213678.5	данные отсутствуют	данные отсутствуют
Государственный регистратор			ФГИС ЕГРН	
полное наименование должности			подпись	
			инициалы, фамилия	

М.П.

Выписка из Единого государственного реестра недвижимости об объекте недвижимости  
Сведения о частях земельного участка

<b>Земельный участок</b>				
<small>(вид объекта недвижимости)</small>				
Лист № ___ Раздела <b>4.2</b>		Всего листов раздела <b>4.2</b> : ___		Всего разделов: ___
Всего листов выписки: ___				
<b>18.08.2022 № 99/2022/488294614</b>				
Кадастровый номер:			<b>47:07:0479002:270</b>	
Сведения о характерных точках границы части (частей) земельного участка				
Учетный номер части: 13				
Система координат: Местная 167				
Зона №				
Номер точки	Координаты, м		Описание закрепления на местности	Средняя квадратическая погрешность определения координат характерных точек границы части земельного участка, м
	X	Y		
1	2	3	4	5
331	461481.27	2213623.04	данные отсутствуют	данные отсутствуют
331	461481.27	2213623.04	данные отсутствуют	данные отсутствуют
332	461546.8	2213666.45	данные отсутствуют	данные отсутствуют
333	461549.14	2213670.41	данные отсутствуют	данные отсутствуют
334	461481.86	2213625.84	данные отсутствуют	данные отсутствуют
335	461471.82	2213641.61	данные отсутствуют	данные отсутствуют
336	461182.66	2213788.65	данные отсутствуют	данные отсутствуют
337	461155.93	2213824.67	данные отсутствуют	данные отсутствуют
338	461152.23	2213849.49	данные отсутствуют	данные отсутствуют
339	461075.81	2213892.44	данные отсутствуют	данные отсутствуют
340	461017.62	2213944.85	данные отсутствуют	данные отсутствуют
341	461016.14	2213943.48	данные отсутствуют	данные отсутствуют
342	461074.64	2213890.8	данные отсутствуют	данные отсутствуют
343	461150.4	2213848.23	данные отсутствуют	данные отсутствуют
344	461154.03	2213823.88	данные отсутствуют	данные отсутствуют
345	461181.33	2213787.08	данные отсутствуют	данные отсутствуют
Государственный регистратор			ФГИС ЕГРН	
полное наименование должности			подпись	
			инициалы, фамилия	

М.П.

## Выписка из Единого государственного реестра недвижимости об объекте недвижимости

**Сведения о частях земельного участка**

<b>Земельный участок</b>			
(вид объекта недвижимости)			
Лист № ____ Раздела <b>4.2</b>	Всего листов раздела <b>4.2</b> : ____	Всего разделов: ____	Всего листов выписки: ____
<b>18.08.2022 № 99/2022/488294614</b>			
Кадастровый номер:		<b>47:07:0479002:270</b>	

Номер точки	Координаты, м		Описание закрепления на местности	Средняя квадратическая погрешность определения координат характерных точек границы части земельного участка, м
	X	Y		
1	2	3	4	5
346	461470.42	2213640.07	данные отсутствуют	данные отсутствуют

Государственный регистратор		ФГИС ЕГРН
полное наименование должности	подпись	инициалы, фамилия

М.П.

Выписка из Единого государственного реестра недвижимости об объекте недвижимости  
Сведения о частях земельного участка

<b>Земельный участок</b>				
<small>(вид объекта недвижимости)</small>				
Лист № ___ Раздела <b>4.2</b>		Всего листов раздела <b>4.2</b> : ___		Всего разделов: ___
Всего листов выписки: ___				
<b>18.08.2022 № 99/2022/488294614</b>				
Кадастровый номер:			<b>47:07:0479002:270</b>	
Сведения о характерных точках границы части (частей) земельного участка				
Учетный номер части: 14				
Система координат: Местная 167				
Зона №				
Номер точки	Координаты, м		Описание закрепления на местности	Средняя квадратическая погрешность определения координат характерных точек границы части земельного участка, м
	X	Y		
1	2	3	4	5
1	461351.94	2213818.38	данные отсутствуют	данные отсутствуют
1	461351.94	2213818.38	данные отсутствуют	данные отсутствуют
2	461210.58	2213887.65	данные отсутствуют	данные отсутствуют
3	461055.29	2213999.43	данные отсутствуют	данные отсутствуют
4	461023.7	2213957.26	данные отсутствуют	данные отсутствуют
5	461022.18	2213949.07	данные отсутствуют	данные отсутствуют
57	461458.76	2213517.77	данные отсутствуют	данные отсутствуют
58	461566.52	2213699.76	данные отсутствуют	данные отсутствуют
347	461008.88	2213936.78	данные отсутствуют	данные отсутствуют
348	461028.08	2213914.6	данные отсутствуют	данные отсутствуют
349	461046.7	2213898.79	данные отсутствуют	данные отсутствуют
350	461135.24	2213838.64	данные отсутствуют	данные отсутствуют
351	461156.68	2213824.99	данные отсутствуют	данные отсутствуют
352	461189.92	2213806.15	данные отсутствуют	данные отсутствуют
353	461185.41	2213783.31	данные отсутствуют	данные отсутствуют
354	461186.32	2213720.25	данные отсутствуют	данные отсутствуют
Государственный регистратор			ФГИС ЕГРН	
полное наименование должности			подпись	
			инициалы, фамилия	

М.П.



Выписка из Единого государственного реестра недвижимости об объекте недвижимости  
Сведения о частях земельного участка

<b>Земельный участок</b>			
<small>(вид объекта недвижимости)</small>			
Лист № ____ Раздела <b>4.2</b>	Всего листов раздела <b>4.2</b> : ____	Всего разделов: ____	Всего листов выписки: ____
<b>18.08.2022 № 99/2022/488294614</b>			
Кадастровый номер:		<b>47:07:0479002:270</b>	

Номер точки	Координаты, м		Описание закрепления на местности	Средняя квадратическая погрешность определения координат характерных точек границы части земельного участка, м
	X	Y		
1	2	3	4	5
355	461200.32	2213658.76	данные отсутствуют	данные отсутствуют
356	461226.79	2213601.53	данные отсутствуют	данные отсутствуют
357	461264.59	2213551.05	данные отсутствуют	данные отсутствуют
358	461271.22	2213545.25	данные отсутствуют	данные отсутствуют
359	461272.93	2213542.97	данные отсутствуют	данные отсутствуют
360	461320.71	2213501.18	данные отсутствуют	данные отсутствуют
361	461376.14	2213470.23	данные отсутствуют	данные отсутствуют
362	461423.79	2213455.5	данные отсутствуют	данные отсутствуют

Государственный регистратор		ФГИС ЕГРН
полное наименование должности	подпись	инициалы, фамилия

М.П.

Выписка из Единого государственного реестра недвижимости об объекте недвижимости  
Сведения о частях земельного участка

<b>Земельный участок</b>				
<small>(вид объекта недвижимости)</small>				
Лист № ___ Раздела <b>4.2</b>		Всего листов раздела <b>4.2</b> : ___		Всего разделов: ___
Всего листов выписки: ___				
<b>18.08.2022 № 99/2022/488294614</b>				
Кадастровый номер:			<b>47:07:0479002:270</b>	
Сведения о характерных точках границы части (частей) земельного участка				
Учетный номер части: 15				
Система координат: Местная 167				
Зона №				
Номер точки	Координаты, м		Описание закрепления на местности	Средняя квадратическая погрешность определения координат характерных точек границы части земельного участка, м
	X	Y		
1	2	3	4	5
58	461566.52	2213699.76	данные отсутствуют	данные отсутствуют
363	461438.65	2213751.87	данные отсутствуют	данные отсутствуют
363	461438.65	2213751.87	данные отсутствуют	данные отсутствуют
364	461464.99	2213724.62	данные отсутствуют	данные отсутствуют
365	461497.28	2213704.78	данные отсутствуют	данные отсутствуют
366	461512.56	2213700.05	данные отсутствуют	данные отсутствуют
367	461554.01	2213685.43	данные отсутствуют	данные отсутствуют
368	461556.56	2213683.86	данные отсутствуют	данные отсутствуют
369	461557.02	2213683.72	данные отсутствуют	данные отсутствуют
370	461423.24	2213778.97	данные отсутствуют	данные отсутствуют

Государственный регистратор		ФГИС ЕГРН
полное наименование должности	подпись	инициалы, фамилия

М.П.

Выписка из Единого государственного реестра недвижимости об объекте недвижимости  
Сведения о частях земельного участка

<b>Земельный участок</b>				
<small>(вид объекта недвижимости)</small>				
Лист № ___ Раздела <b>4.2</b>		Всего листов раздела <b>4.2</b> : ___		Всего разделов: ___
Всего листов выписки: ___				
<b>18.08.2022 № 99/2022/488294614</b>				
Кадастровый номер:			<b>47:07:0479002:270</b>	
Сведения о характерных точках границы части (частей) земельного участка				
Учетный номер части: 16				
Система координат: Местная 167				
Зона №				
Номер точки	Координаты, м		Описание закрепления на местности	Средняя квадратическая погрешность определения координат характерных точек границы части земельного участка, м
	X	Y		
1	2	3	4	5
47	460580.75	2212591.43	данные отсутствуют	данные отсутствуют
60	460973.83	2213610.94	данные отсутствуют	данные отсутствуют
61	460976.02	2213609.49	данные отсутствуют	данные отсутствуют
204	460580.13	2212596.47	данные отсутствуют	данные отсутствуют
205	460580.56	2212600.6	данные отсутствуют	данные отсутствуют
206	460585.23	2212611.13	данные отсутствуют	данные отсутствуют
207	460627.63	2212652.28	данные отсутствуют	данные отсутствуют
208	460641.99	2212672.86	данные отсутствуют	данные отсутствуют
209	460675.5	2212725.47	данные отсутствуют	данные отсутствуют
210	460693.82	2212742.19	данные отсутствуют	данные отсутствуют
211	460744.53	2212777.45	данные отсутствуют	данные отсутствуют
212	460790.84	2212806.52	данные отсутствуют	данные отсутствуют
213	460821.64	2212825	данные отсутствуют	данные отсутствуют
214	460855.54	2212837.7	данные отсутствуют	данные отсутствуют
215	460945.39	2212863.12	данные отсутствуют	данные отсутствуют
216	460980.8	2212880.91	данные отсутствуют	данные отсутствуют
Государственный регистратор			ФГИС ЕГРН	
полное наименование должности			подпись	
			инициалы, фамилия	

М.П.

Выписка из Единого государственного реестра недвижимости об объекте недвижимости  
**Сведения о частях земельного участка**

<b>Земельный участок</b>			
<small>(вид объекта недвижимости)</small>			
Лист № ____ Раздела <b>4.2</b>	Всего листов раздела <b>4.2</b> : ____	Всего разделов: ____	Всего листов выписки: ____
<b>18.08.2022 № 99/2022/488294614</b>			
Кадастровый номер:		<b>47:07:0479002:270</b>	

Номер точки	Координаты, м		Описание закрепления на местности	Средняя квадратическая погрешность определения координат характерных точек границы части земельного участка, м
	X	Y		
1	2	3	4	5
217	461015.47	2212905.37	данные отсутствуют	данные отсутствуют
218	461076.13	2212930.38	данные отсутствуют	данные отсутствуют
219	461105.79	2212952.84	данные отсутствуют	данные отсутствуют
220	461147.12	2213004.5	данные отсутствуют	данные отсутствуют
221	461159.47	2213020.75	данные отсутствуют	данные отсутствуют
222	461186.53	2213067.28	данные отсутствуют	данные отсутствуют
223	461218.15	2213122.09	данные отсутствуют	данные отсутствуют
224	461246.16	2213172.45	данные отсутствуют	данные отсутствуют
225	461285.63	2213240.69	данные отсутствуют	данные отсутствуют
226	461323.95	2213307.41	данные отсутствуют	данные отсутствуют
227	461358.5	2213367.06	данные отсутствуют	данные отсутствуют
228	461501.9	2213615.15	данные отсутствуют	данные отсутствуют
229	461513.14	2213640.71	данные отсутствуют	данные отсутствуют
230	461528.27	2213685.3	данные отсутствуют	данные отсутствуют
231	461533	2213698.2	данные отсутствуют	данные отсутствуют
232	461533.94	2213697.85	данные отсутствуют	данные отсутствуют
235	461528.3	2213699.91	данные отсутствуют	данные отсутствуют
Государственный регистратор				ФГИС ЕГРН
полное наименование должности			подпись	инициалы, фамилия

М.П.

## Выписка из Единого государственного реестра недвижимости об объекте недвижимости

## Сведения о частях земельного участка

<b>Земельный участок</b>			
(вид объекта недвижимости)			
Лист № ____ Раздела <b>4.2</b>	Всего листов раздела <b>4.2</b> : ____	Всего разделов: ____	Всего листов выписки: ____
<b>18.08.2022 № 99/2022/488294614</b>			
Кадастровый номер:		<b>47:07:0479002:270</b>	

Номер точки	Координаты, м		Описание закрепления на местности	Средняя квадратическая погрешность определения координат характерных точек границы части земельного участка, м
	X	Y		
1	2	3	4	5
236	461529.24	2213699.56	данные отсутствуют	данные отсутствуют
237	461524.49	2213686.66	данные отсутствуют	данные отсутствуют
238	461509.4	2213642.16	данные отсутствуют	данные отсутствуют
239	461498.33	2213616.97	данные отсутствуют	данные отсутствуют
240	461378.68	2213409.73	данные отсутствуют	данные отсутствуют
241	461195.35	2213507.91	данные отсутствуют	данные отсутствуют
242	461025.09	2213591.23	данные отсутствуют	данные отсутствуют
243	460994.75	2213607.54	данные отсутствуют	данные отсутствуют
244	460980.67	2213616.67	данные отсутствуют	данные отсутствуют
245	460897.97	2213670.57	данные отсутствуют	данные отсутствуют
247	460878.84	2213676.84	данные отсутствуют	данные отсутствуют
248	460895.88	2213667.16	данные отсутствуют	данные отсутствуют
249	460976.41	2213614.68	данные отсутствуют	данные отсутствуют
251	460980.7	2213606.53	данные отсутствуют	данные отсутствуют
252	460981.66	2213607.81	данные отсутствуют	данные отсутствуют
253	460977.97	2213610.58	данные отсутствуют	данные отсутствуют
254	460979.84	2213612.44	данные отсутствуют	данные отсутствуют
Государственный регистратор				ФГИС ЕГРН
полное наименование должности			подпись	инициалы, фамилия

М.П.

Выписка из Единого государственного реестра недвижимости об объекте недвижимости  
Сведения о частях земельного участка

<b>Земельный участок</b>			
<small>(вид объекта недвижимости)</small>			
Лист № ____ Раздела <b>4.2</b>	Всего листов раздела <b>4.2</b> : ____	Всего разделов: ____	Всего листов выписки: ____
<b>18.08.2022 № 99/2022/488294614</b>			
Кадастровый номер:		<b>47:07:0479002:270</b>	

Номер точки	Координаты, м		Описание закрепления на местности	Средняя квадратическая погрешность определения координат характерных точек границы части земельного участка, м
	X	Y		
1	2	3	4	5
255	460992.73	2213604.09	данные отсутствуют	данные отсутствуют
256	461023.26	2213587.67	данные отсутствуют	данные отсутствуют
257	461193.52	2213504.33	данные отсутствуют	данные отсутствуют
258	461376.54	2213406.33	данные отсутствуют	данные отсутствуют
259	461355.03	2213369.07	данные отсутствуют	данные отсутствуют
260	461320.48	2213309.41	данные отсутствуют	данные отсутствуют
261	461282.16	2213242.68	данные отсутствуют	данные отсутствуют
262	461242.68	2213174.43	данные отсутствуют	данные отсутствуют
263	461214.67	2213124.07	данные отсутствуют	данные отсутствуют
264	461183.07	2213069.29	данные отсутствуют	данные отсутствуют
265	461156.14	2213022.99	данные отсутствуют	данные отсутствуют
266	461143.99	2213006.98	данные отсутствуют	данные отсутствуют
267	461102.98	2212955.71	данные отсутствуют	данные отсутствуют
268	461074.12	2212933.87	данные отсутствуют	данные отсутствуют
269	461013.54	2212908.9	данные отсутствуют	данные отсутствуют
270	460978.73	2212884.34	данные отсутствуют	данные отсутствуют
271	460943.94	2212866.85	данные отсутствуют	данные отсутствуют
Государственный регистратор				ФГИС ЕГРН
полное наименование должности			подпись	инициалы, фамилия

М.П.

## Выписка из Единого государственного реестра недвижимости об объекте недвижимости

## Сведения о частях земельного участка

<b>Земельный участок</b>			
(вид объекта недвижимости)			
Лист № ____ Раздела <b>4.2</b>	Всего листов раздела <b>4.2</b> : ____	Всего разделов: ____	Всего листов выписки: ____
<b>18.08.2022 № 99/2022/488294614</b>			
Кадастровый номер:		<b>47:07:0479002:270</b>	

Номер точки	Координаты, м		Описание закрепления на местности	Средняя квадратическая погрешность определения координат характерных точек границы части земельного участка, м
	X	Y		
1	2	3	4	5
272	460854.33	2212841.52	данные отсутствуют	данные отсутствуют
273	460819.89	2212828.61	данные отсутствуют	данные отсутствуют
274	460788.78	2212809.95	данные отсутствуют	данные отсутствуют
275	460742.32	2212780.78	данные отсутствуют	данные отсутствуют
276	460691.31	2212745.32	данные отсутствуют	данные отсутствуют
277	460672.4	2212728.06	данные отсутствуют	данные отсутствуют
278	460638.66	2212675.07	данные отсутствуют	данные отсутствуют
279	460624.56	2212654.87	данные отсутствуют	данные отсутствуют
280	460581.89	2212613.47	данные отсутствуют	данные отсутствуют
281	460576.64	2212601.64	данные отсутствуют	данные отсутствуют
282	460576.02	2212595.72	данные отсутствуют	данные отсутствуют
371	460878.55	2213681.6	данные отсутствуют	данные отсутствуют
371	460878.55	2213681.6	данные отсутствуют	данные отсутствуют
372	460973.26	2213611.32	данные отсутствуют	данные отсутствуют
373	460579.14	2212589.59	данные отсутствуют	данные отсутствуют
374	460582.05	2212592.68	данные отсутствуют	данные отсутствуют
375	461540.02	2213714.41	данные отсутствуют	данные отсутствуют
Государственный регистратор				ФГИС ЕГРН
полное наименование должности			подпись	инициалы, фамилия

М.П.

## Выписка из Единого государственного реестра недвижимости об объекте недвижимости

**Сведения о частях земельного участка**

<b>Земельный участок</b>			
(вид объекта недвижимости)			
Лист № ____ Раздела <b>4.2</b>	Всего листов раздела <b>4.2</b> : ____	Всего разделов: ____	Всего листов выписки: ____
<b>18.08.2022 № 99/2022/488294614</b>			
Кадастровый номер:		<b>47:07:0479002:270</b>	

Номер точки	Координаты, м		Описание закрепления на местности	Средняя квадратическая погрешность определения координат характерных точек границы части земельного участка, м
	X	Y		
1	2	3	4	5
376	461534.71	2213717.35	данные отсутствуют	данные отсутствуют

Государственный регистратор		ФГИС ЕГРН
полное наименование должности	подпись	инициалы, фамилия

М.П.



Выписка из Единого государственного реестра недвижимости об объекте недвижимости  
Сведения о частях земельного участка

<b>Земельный участок</b>				
<small>(вид объекта недвижимости)</small>				
Лист № ___ Раздела <b>4.2</b>		Всего листов раздела <b>4.2</b> : ___		Всего разделов: ___
Всего листов выписки: ___				
<b>18.08.2022 № 99/2022/488294614</b>				
Кадастровый номер:			<b>47:07:0479002:270</b>	
Сведения о характерных точках границы части (частей) земельного участка				
Учетный номер части: 17				
Система координат: Местная 167				
Зона №				
Номер точки	Координаты, м		Описание закрепления на местности	Средняя квадратическая погрешность определения координат характерных точек границы части земельного участка, м
	X	Y		
1	2	3	4	5
2	461210.58	2213887.65	данные отсутствуют	данные отсутствуют
183	461524.71	2213672.55	данные отсутствуют	данные отсутствуют
184	461521.84	2213673.87	данные отсутствуют	данные отсутствуют
185	461452.5	2213709.41	данные отсутствуют	данные отсутствуют
186	461310.01	2213783.83	данные отсутствуют	данные отсутствуют
187	461206.54	2213838.63	данные отсутствуют	данные отсутствуют
188	461201.57	2213845.9	данные отсутствуют	данные отсутствуют
189	461208.27	2213869.6	данные отсутствуют	данные отсутствуют
191	461170.09	2213916.79	данные отсутствуют	данные отсутствуют
192	461164.29	2213897.55	данные отсутствуют	данные отсутствуют
193	461153.89	2213867.03	данные отсутствуют	данные отсутствуют
194	461150.63	2213841.91	данные отсутствуют	данные отсутствуют
195	461157.06	2213820.04	данные отсутствуют	данные отсутствуют
196	461174.03	2213799.5	данные отсутствуют	данные отсутствуют
197	461286.87	2213739.5	данные отсутствуют	данные отсутствуют
198	461429.41	2213665.06	данные отсутствуют	данные отсутствуют
Государственный регистратор			ФГИС ЕГРН	
полное наименование должности			подпись	
			инициалы, фамилия	

М.П.

## Выписка из Единого государственного реестра недвижимости об объекте недвижимости

## Сведения о частях земельного участка

<b>Земельный участок</b>			
(вид объекта недвижимости)			
Лист № ____ Раздела <b>4.2</b>	Всего листов раздела <b>4.2</b> : ____	Всего разделов: ____	Всего листов выписки: ____
<b>18.08.2022 № 99/2022/488294614</b>			
Кадастровый номер:		<b>47:07:0479002:270</b>	

Номер точки	Координаты, м		Описание закрепления на местности	Средняя квадратическая погрешность определения координат характерных точек границы части земельного участка, м
	X	Y		
1	2	3	4	5
199	461501.17	2213628.34	данные отсутствуют	данные отсутствуют
200	461503.32	2213627.35	данные отсутствуют	данные отсутствуют
201	461518.47	2213618.61	данные отсутствуют	данные отсутствуют
377	461213.11	2213886.41	данные отсутствуют	данные отсутствуют
377	461213.11	2213886.41	данные отсутствуют	данные отсутствуют
378	461543.91	2213661.57	данные отсутствуют	данные отсутствуют

Государственный регистратор		ФГИС ЕГРН
полное наименование должности	подпись	инициалы, фамилия

М.П.

## Выписка из Единого государственного реестра недвижимости об объекте недвижимости

**Сведения о характеристиках объекта недвижимости**

На основании запроса от 17.08.2022 г., поступившего на рассмотрение 17.08.2022 г., сообщаем, что согласно записям Единого государственного реестра недвижимости:

<b>Земельный участок</b>			
(вид объекта недвижимости)			
Лист № ___ Раздела <b>1</b>	Всего листов раздела <b>1</b> : ___	Всего разделов: ___	Всего листов выписки: ___
<b>17.08.2022 № 99/2022/488064493</b>			
Кадастровый номер:		<b>47:07:0713001:143</b>	

Номер кадастрового квартала:	47:07:0713001
Дата присвоения кадастрового номера:	14.07.2006
Ранее присвоенный государственный учетный номер:	Кадастровый номер: 47:07:07-13-001:0143
Адрес:	Ленинградская область, Всеволожский район, уч. Скворцово-Степаново
Площадь:	42520 кв. м
Кадастровая стоимость, руб.:	256395.6
Кадастровые номера расположенных в пределах земельного участка объектов недвижимости:	данные отсутствуют
Кадастровые номера объектов недвижимости, из которых образован объект недвижимости:	данные отсутствуют
Кадастровые номера образованных объектов недвижимости:	данные отсутствуют
Сведения о включении объекта недвижимости в состав предприятия как имущественного комплекса:	

Государственный регистратор		ФГИС ЕГРН
полное наименование должности	подпись	инициалы, фамилия

М.П.

Выписка из Единого государственного реестра недвижимости об объекте недвижимости  
Сведения о характеристиках объекта недвижимости

<b>Земельный участок</b>			
<small>(вид объекта недвижимости)</small>			
Лист № ____ Раздела <b>1</b>	Всего листов раздела <b>1</b> : ____	Всего разделов: ____	Всего листов выписки: ____
<b>17.08.2022 № 99/2022/488064493</b>			
Кадастровый номер:		<b>47:07:0713001:143</b>	

Категория земель:	Земли сельскохозяйственного назначения
Виды разрешенного использования:	Для сельскохозяйственного производства
Сведения о кадастровом инженерере:	данные отсутствуют
Сведения о лесах, водных объектах и об иных природных объектах, расположенных в пределах земельного участка:	данные отсутствуют
Сведения о том, что земельный участок полностью или частично расположен в границах зоны с особыми условиями использования территории или территории объекта культурного наследия	данные отсутствуют
Сведения о том, что земельный участок расположен в границах особой экономической зоны, территории опережающего социально-экономического развития, зоны территориального развития в Российской Федерации, игровой зоны:	данные отсутствуют
Сведения о том, что земельный участок расположен в границах особо охраняемой природной территории, охотничьих угодий, лесничеств, лесопарков:	данные отсутствуют
Сведения о результатах проведения государственного земельного надзора:	данные отсутствуют
Сведения о расположении земельного участка в границах территории, в отношении которой утвержден проект межевания территории:	данные отсутствуют

Государственный регистратор		ФГИС ЕГРН
полное наименование должности	подпись	инициалы, фамилия

М.П.

Выписка из Единого государственного реестра недвижимости об объекте недвижимости  
Сведения о характеристиках объекта недвижимости

<b>Земельный участок</b>			
<small>(вид объекта недвижимости)</small>			
Лист № ____ Раздела <b>1</b>	Всего листов раздела <b>1</b> : ____	Всего разделов: ____	Всего листов выписки: ____
<b>17.08.2022.№ 99/2022/488064493</b>			
Кадастровый номер:		<b>47:07:0713001:143</b>	

Условный номер земельного участка:	данные отсутствуют
Сведения о принятии акта и (или) заключении договора, предусматривающих предоставление в соответствии с земельным законодательством исполнительным органом государственной власти или органом местного самоуправления находящегося в государственной или муниципальной собственности земельного участка для строительства наемного дома социального использования или наемного дома коммерческого использования:	данные отсутствуют
Сведения о том, что земельный участок или земельные участки образованы на основании решения об изъятии земельного участка и (или) расположенного на нем объекта недвижимости для государственных или муниципальных нужд:	данные отсутствуют
Сведения о том, что земельный участок образован из земель или земельного участка, государственная собственность на которые не разграничена:	данные отсутствуют
Сведения о наличии земельного спора о местоположении границ земельных участков:	данные отсутствуют
Статус записи об объекте недвижимости:	Сведения об объекте недвижимости имеют статус "актуальные, ранее учтенные"
Особые отметки:	Сведения о видах разрешенного использования имеют статус «Актуальные незасвидетельствованные». Право (ограничение права, обременение объекта недвижимости) зарегистрировано на данный объект недвижимости с видами разрешенного использования отсутствует. Сведения необходимые для заполнения раздела 3.1 отсутствуют.
Получатель выписки:	Зейслер Марина Анатольевна

Государственный регистратор		ФГИС ЕГРН
полное наименование должности	подпись	инициалы, фамилия

Выписка из Единого государственного реестра недвижимости об объекте недвижимости  
Сведения о зарегистрированных правах

<b>Земельный участок</b>		
<small>(вид объекта недвижимости)</small>		
Лист № ___ Раздела <b>2</b>	Всего листов раздела <b>2</b> : ___	Всего разделов: ___
Всего листов выписки: ___		
<b>17.08.2022 № 99/2022/488064493</b>		
Кадастровый номер:		<b>47:07:0713001:143</b>
1. Правообладатель (правообладатели):	1.1. Архангельская Галина Георгиевна	
2. Вид, номер и дата государственной регистрации права:	2.1. Долевая собственность, № 47-78-13/026/2006-453 от 11.09.2006, 1/2	
3. Ограничение прав и обременение объекта недвижимости:	не зарегистрировано	
1. Правообладатель (правообладатели):	1.2. Ершова Анна Ермолаевна	
2. Вид, номер и дата государственной регистрации права:	2.2. Долевая собственность, № 47-47-13/086/2013-114 от 26.08.2013, 1/2	
3. Ограничение прав и обременение объекта недвижимости:	не зарегистрировано	

Государственный регистратор		ФГИС ЕГРН
полное наименование должности	подпись	инициалы, фамилия

М.П.

<b>Земельный участок</b>			
(вид объекта недвижимости)			
Лист № ____ Раздела <b>2</b>	Всего листов раздела <b>2</b> : ____	Всего разделов: ____	Всего листов выписки: ____
<b>17.08.2022.№ 99/2022/488064493</b>			
Кадастровый номер:		<b>47:07:0713001:143</b>	

1.	Правообладатель (правообладатели):	1.3.	данные о правообладателе отсутствуют
2.	Вид, номер и дата государственной регистрации права:	2.3.	не зарегистрировано
3.	Ограничение прав и обременение объекта недвижимости:		
	3.3.1.	вид:	Сервитут
		дата государственной регистрации:	11.09.2006
		номер государственной регистрации:	47-78-13/026/2006-453
		срок, на который установлено ограничение прав и обременение объекта недвижимости:	с 11.08.2006 срок не определен
		лицо, в пользу которого установлено ограничение прав и обременение объекта недвижимости:	Публичный
		основание государственной регистрации:	
	3.3.2.	вид:	Сервитут
		дата государственной регистрации:	11.09.2006
		номер государственной регистрации:	47-78-13/026/2006-453
		срок, на который установлено ограничение прав и обременение объекта недвижимости:	с 11.08.2006 срок не определен
		лицо, в пользу которого установлено ограничение прав и обременение объекта недвижимости:	Публичный
основание государственной регистрации:			
4.	Договоры участия в долевом строительстве:	данные отсутствуют	
5.	Заявленные в судебном порядке права требования:	данные отсутствуют	
6.	Сведения о возражении в отношении зарегистрированного права:	данные отсутствуют	
7.	Сведения о наличии решения об изъятии объекта недвижимости для государственных и муниципальных нужд:	данные отсутствуют	
8.	Сведения о невозможности государственной регистрации без личного участия правообладателя или его законного представителя:		
9.	Правопритязания и сведения о наличии поступивших, но не рассмотренных заявлений о проведении государственной регистрации права (перехода, прекращения права), ограничения права или обременения объекта недвижимости, сделки в отношении объекта недвижимости:	данные отсутствуют	
10.	Сведения об осуществлении государственной регистрации сделки, права, ограничения права без необходимого в силу закона согласия третьего лица, органа:	данные отсутствуют	

11.	Сведения о невозможности государственной регистрации перехода, прекращения, ограничения права на земельный участок из земель сельскохозяйственного назначения:	
-----	--	--

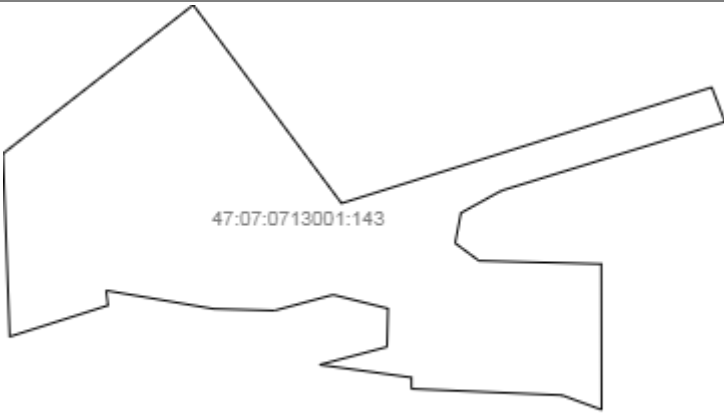
Государственный регистратор		ФГИС ЕГРН
полное наименование должности	подпись	инициалы, фамилия

М.П.



Выписка из Единого государственного реестра недвижимости об объекте недвижимости  
**Описание местоположения земельного участка**

<b>Земельный участок</b>			
(вид объекта недвижимости)			
Лист № ___ Раздела <b>3</b>	Всего листов раздела <b>3</b> : ___	Всего разделов: ___	Всего листов выписки: ___
<b>17.08.2022 № 99/2022/488064493</b>			
Кадастровый номер:		<b>47:07:0713001:143</b>	

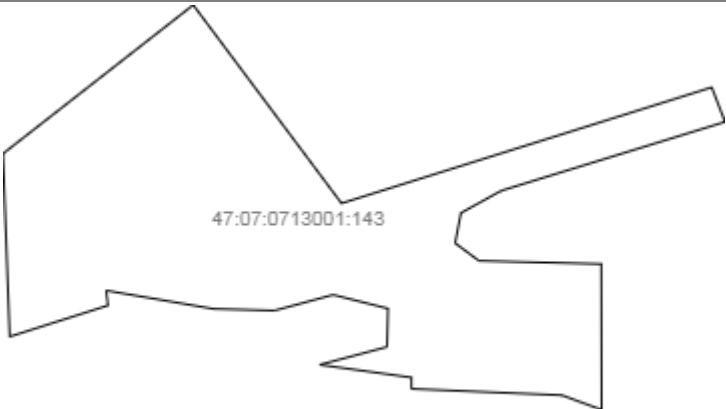
План (чертеж, схема) земельного участка			
			
Масштаб 1: данные отсутствуют	Условные обозначения:		

Государственный регистратор		ФГИС ЕГРН
полное наименование должности	подпись	инициалы, фамилия

М.П.

Выписка из Единого государственного реестра недвижимости об объекте недвижимости  
**Описание местоположения земельного участка**

<b>Земельный участок</b>			
(вид объекта недвижимости)			
Лист № ___ Раздела <b>3</b>	Всего листов раздела <b>3</b> : ___	Всего разделов: ___	Всего листов выписки: ___
<b>17.08.2022 № 99/2022/488064493</b>			
Кадастровый номер:		<b>47:07:0713001:143</b>	

План (чертеж, схема) земельного участка			
			
Масштаб 1: данные отсутствуют	Условные обозначения:		

Государственный регистратор		ФГИС ЕГРН
полное наименование должности	подпись	инициалы, фамилия

М.П.

Выписка из Единого государственного реестра недвижимости об объекте недвижимости  
**Описание местоположения земельного участка**

<b>Земельный участок</b>			
<small>(вид объекта недвижимости)</small>			
Лист № ___ Раздела <b>3.2</b>	Всего листов раздела <b>3.2</b> : ___	Всего разделов: ___	Всего листов выписки: ___
<b>17.08.2022 № 99/2022/488064493</b>			
Кадастровый номер:		<b>47:07:0713001:143</b>	

Сведения о характерных точках границы земельного участка				
Система координат				
Зона №				
Номер точки	Координаты		Описание закрепления на местности	Средняя квадратическая погрешность определения координат характерных точек границ земельного участка, м
	X	Y		
1	2	3	4	5
1	457714.32	2215494.01	данные отсутствуют	данные отсутствуют
2	457722.84	2215470.75	данные отсутствуют	данные отсутствуют
3	457726.59	2215382.4	данные отсутствуют	данные отсутствуют
4	457733.25	2215382.38	данные отсутствуют	данные отсутствуют
5	457740.73	2215328.48	данные отсутствуют	данные отсутствуют
6	457751.23	2215368.07	данные отсутствуют	данные отсутствуют
7	457773.77	2215368.63	данные отсутствуют	данные отсутствуют
8	457781.85	2215336.4	данные отсутствуют	данные отсутствуют
9	457772.6	2215302.08	данные отсутствуют	данные отсутствуют
10	457773.57	2215266.22	данные отсутствуют	данные отсутствуют
11	457784.35	2215203.16	данные отсутствуют	данные отсутствуют
12	457775.59	2215204.15	данные отсутствуют	данные отсутствуют
13	457757.25	2215146.48	данные отсутствуют	данные отсутствуют
14	457864.77	2215142.54	данные отсутствуют	данные отсутствуют
15	457952.15	2215254.25	данные отсутствуют	данные отсутствуют

Государственный регистратор		ФГИС ЕГРН
полное наименование должности	подпись	инициалы, фамилия

М.П.

Выписка из Единого государственного реестра недвижимости об объекте недвижимости  
**Описание местоположения земельного участка**

<b>Земельный участок</b>			
<small>(вид объекта недвижимости)</small>			
Лист № ___ Раздела <b>3.2</b>	Всего листов раздела <b>3.2</b> : ___	Всего разделов: ___	Всего листов выписки: ___
<b>17.08.2022.№ 99/2022/488064493</b>			
Кадастровый номер:		<b>47:07:0713001:143</b>	

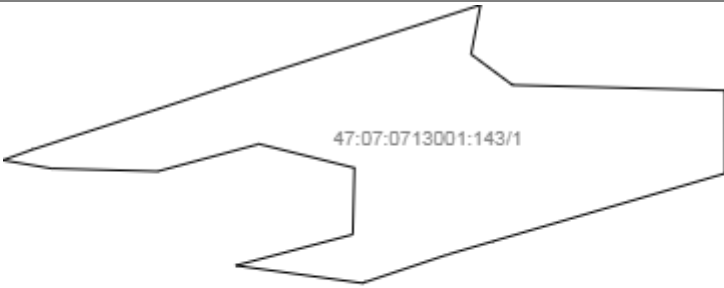
Сведения о характерных точках границы земельного участка				
Система координат				
Зона №				
Номер точки	Координаты		Описание закрепления на местности	Средняя квадратическая погрешность определения координат характерных точек границ земельного участка, м
	X	Y		
1	2	3	4	5
16	457835.6	2215341.33	данные отсутствуют	данные отсутствуют
17	457903.78	2215558.74	данные отсутствуют	данные отсутствуют
18	457883.47	2215566.5	данные отсутствуют	данные отсутствуют
19	457843.03	2215435.12	данные отсутствуют	данные отсутствуют
20	457829.93	2215411.43	данные отсутствуют	данные отсутствуют
21	457812.21	2215408.05	данные отсутствуют	данные отсутствуют
22	457801.81	2215422.04	данные отсутствуют	данные отсутствуют
23	457799.97	2215493.84	данные отсутствуют	данные отсутствуют

Государственный регистратор		ФГИС ЕГРН
полное наименование должности	подпись	инициалы, фамилия

М.П.

Выписка из Единого государственного реестра недвижимости об объекте недвижимости  
Сведения о частях земельного участка

<b>Земельный участок</b>			
<small>(вид объекта недвижимости)</small>			
Лист № ___ Раздела <b>4</b>	Всего листов раздела <b>4</b> : ___	Всего разделов: ___	Всего листов выписки: ___
<b>17.08.2022 № 99/2022/488064493</b>			
Кадастровый номер:		<b>47:07:0713001:143</b>	

План (чертеж, схема) части земельного участка	Учетный номер части: <b>47:07:0713001:143/1</b>
	
Масштаб 1: данные отсутствуют	Условные обозначения:

Государственный регистратор		ФГИС ЕГРН
полное наименование должности	подпись	инициалы, фамилия

М.П.

Выписка из Единого государственного реестра недвижимости об объекте недвижимости  
**Сведения о частях земельного участка**

<b>Земельный участок</b>			
(вид объекта недвижимости)			
Лист № ____ Раздела <b>4</b>	Всего листов раздела <b>4</b> : ____	Всего разделов: ____	Всего листов выписки: ____
<b>17.08.2022.№ 99/2022/488064493</b>			
Кадастровый номер:		<b>47:07:0713001:143</b>	

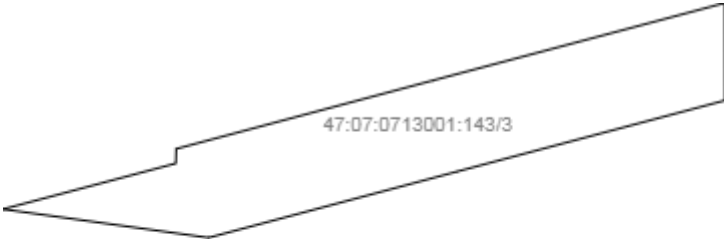
План (чертеж, схема) части земельного участка		Учетный номер части: <b>47:07:0713001:143/2</b>	
			
Масштаб 1: данные отсутствуют	Условные обозначения:		

Государственный регистратор		ФГИС ЕГРН
полное наименование должности	подпись	инициалы, фамилия

М.П.

Выписка из Единого государственного реестра недвижимости об объекте недвижимости  
**Сведения о частях земельного участка**

<b>Земельный участок</b>			
(вид объекта недвижимости)			
Лист № ____ Раздела <b>4</b>	Всего листов раздела <b>4</b> : ____	Всего разделов: ____	Всего листов выписки: ____
<b>17.08.2022.№ 99/2022/488064493</b>			
Кадастровый номер:		<b>47:07:0713001:143</b>	

План (чертеж, схема) части земельного участка	Учетный номер части: <b>47:07:0713001:143/3</b>
	
Масштаб 1: данные отсутствуют	Условные обозначения:

Государственный регистратор		ФГИС ЕГРН
полное наименование должности	подпись	инициалы, фамилия

М.П.

Выписка из Единого государственного реестра недвижимости об объекте недвижимости  
Сведения о частях земельного участка

<b>Земельный участок</b>			
(вид объекта недвижимости)			
Лист № __ Раздела <b>4</b>	Всего листов раздела <b>4</b> : __	Всего разделов: __	Всего листов выписки: __
<b>17.08.2022.№ 99/2022/488064493</b>			
Кадастровый номер:		<b>47:07:0713001:143</b>	

План (чертеж, схема) части земельного участка		Учетный номер части: <b>47:07:0713001:143/4</b>	
			
Масштаб 1: данные отсутствуют	Условные обозначения:		

Государственный регистратор		ФГИС ЕГРН
полное наименование должности	подпись	инициалы, фамилия

М.П.



Выписка из Единого государственного реестра недвижимости об объекте недвижимости  
Сведения о частях земельного участка

<b>Земельный участок</b>			
(вид объекта недвижимости)			
Лист № ___ Раздела <b>4.1</b>	Всего листов раздела <b>4.1</b> : ___	Всего разделов: ___	Всего листов выписки: ___
<b>17.08.2022.№ 99/2022/488064493</b>			
Кадастровый номер:		<b>47:07:0713001:143</b>	

Учетный номер части	Площадь (м <sup>2</sup> )	Содержание ограничения в использовании или ограничения права на объект недвижимости или обременения объекта недвижимости
1	2	3
1	9598	Ограничения прав на земельный участок, предусмотренные статьями 56, 56.1 Земельного кодекса Российской Федерации, Карта (план) объекта землеустройства № 162/2013 от 05.12.2013, срок действия: 02.09.2015
2	9241	Ограничения прав на земельный участок, предусмотренные статьями 56, 56.1 Земельного кодекса Российской Федерации, Карта (план) объекта землеустройства № 175/2013 от 19.12.2013, срок действия: 04.09.2015
3	3117	Ограничения прав на земельный участок, предусмотренные статьями 56, 56.1 Земельного кодекса Российской Федерации, Карта (план) объекта землеустройства № 181/2013 от 25.12.2013, срок действия: 04.09.2015
4	39568	Ограничения прав на земельный участок, предусмотренные статьями 56, 56.1 Земельного кодекса Российской Федерации, Доверенность № 78/130-н/78-2019-7-1285 от 24.09.2020, срок действия: 12.01.2021

Государственный регистратор		ФГИС ЕГРН
полное наименование должности	подпись	инициалы, фамилия

М.П.

Выписка из Единого государственного реестра недвижимости об объекте недвижимости  
Сведения о частях земельного участка

<b>Земельный участок</b>				
<small>(вид объекта недвижимости)</small>				
Лист № ___ Раздела <b>4.2</b>		Всего листов раздела <b>4.2</b> : ___		Всего разделов: ___
Всего листов выписки: ___				
<b>17.08.2022 № 99/2022/488064493</b>				
Кадастровый номер:			<b>47:07:0713001:143</b>	
Сведения о характерных точках границы части (частей) земельного участка				
Учетный номер части: 1				
Система координат: Местная 167				
Зона №				
Номер точки	Координаты, м		Описание закрепления на местности	Средняя квадратическая погрешность определения координат характерных точек границы части земельного участка, м
	X	Y		
1	2	3	4	5
5	457740.73	2215328.48	данные отсутствуют	данные отсутствуют
6	457751.23	2215368.07	данные отсутствуют	данные отсутствуют
7	457773.77	2215368.63	данные отсутствуют	данные отсутствуют
8	457781.85	2215336.4	данные отсутствуют	данные отсутствуют
9	457772.6	2215302.08	данные отсутствуют	данные отсутствуют
10	457773.57	2215266.22	данные отсутствуют	данные отсутствуют
21	457812.21	2215408.05	данные отсутствуют	данные отсутствуют
22	457801.81	2215422.04	данные отсутствуют	данные отсутствуют
23	457799.97	2215493.84	данные отсутствуют	данные отсутствуют
24	457780	2215259.86	данные отсутствуют	данные отсутствуют
24	457780	2215259.86	данные отсутствуют	данные отсутствуют
25	457793.79	2215302.53	данные отсутствуют	данные отсутствуют
26	457801.06	2215324.64	данные отсутствуют	данные отсутствуют
27	457828.88	2215411.23	данные отсутствуют	данные отсутствуют
28	457771.89	2215493.89	данные отсутствуют	данные отсутствуют
29	457748.91	2215415.35	данные отсутствуют	данные отсутствуют
Государственный регистратор			ФГИС ЕГРН	
полное наименование должности			подпись	
			инициалы, фамилия	

М.П.

Выписка из Единого государственного реестра недвижимости об объекте недвижимости  
**Сведения о частях земельного участка**

<b>Земельный участок</b>			
<small>(вид объекта недвижимости)</small>			
Лист № ____ Раздела <b>4.2</b>	Всего листов раздела <b>4.2</b> : ____	Всего разделов: ____	Всего листов выписки: ____
<b>17.08.2022 № 99/2022/488064493</b>			
Кадастровый номер:		<b>47:07:0713001:143</b>	

Номер точки	Координаты, м		Описание закрепления на местности	Средняя квадратическая погрешность определения координат характерных точек границы части земельного участка, м
	X	Y		
1	2	3	4	5
30	457744.43	2215400.03	данные отсутствуют	данные отсутствуют
31	457735.17	2215372.41	данные отсутствуют	данные отсутствуют
32	457734.78	2215371.3	данные отсутствуют	данные отсутствуют
33	457776.37	2215249.81	данные отсутствуют	данные отсутствуют

Государственный регистратор		ФГИС ЕГРН
полное наименование должности	подпись	инициалы, фамилия

М.П.

Выписка из Единого государственного реестра недвижимости об объекте недвижимости  
Сведения о частях земельного участка

<b>Земельный участок</b>				
(вид объекта недвижимости)				
Лист № ___ Раздела <b>4.2</b>		Всего листов раздела <b>4.2</b> : ___		Всего разделов: ___
Всего листов выписки: ___				
<b>17.08.2022 № 99/2022/488064493</b>				
Кадастровый номер:			<b>47:07:0713001:143</b>	
Сведения о характерных точках границы части (частей) земельного участка				
Учетный номер части: 2				
Система координат: Местная 167				
Зона №				
Номер точки	Координаты, м		Описание закрепления на местности	Средняя квадратическая погрешность определения координат характерных точек границы части земельного участка, м
	X	Y		
1	2	3	4	5
8	457781.85	2215336.4	данные отсутствуют	данные отсутствуют
9	457772.6	2215302.08	данные отсутствуют	данные отсутствуют
10	457773.57	2215266.22	данные отсутствуют	данные отсутствуют
12	457775.59	2215204.15	данные отсутствуют	данные отсутствуют
18	457883.47	2215566.5	данные отсутствуют	данные отсутствуют
19	457843.03	2215435.12	данные отсутствуют	данные отсутствуют
20	457829.93	2215411.43	данные отсутствуют	данные отсутствуют
21	457812.21	2215408.05	данные отсутствуют	данные отсутствуют
22	457801.81	2215422.04	данные отсутствуют	данные отсутствуют
34	457781.61	2215219.17	данные отсутствуют	данные отсутствуют
34	457781.61	2215219.17	данные отсутствуют	данные отсутствуют
35	457797.49	2215264.68	данные отсутствуют	данные отсутствуют
36	457803.45	2215281.75	данные отсутствуют	данные отсутствуют
37	457809.96	2215300.42	данные отсутствуют	данные отсутствуют
38	457874.27	2215484.77	данные отсутствуют	данные отсутствуют
39	457879.07	2215501.45	данные отсутствуют	данные отсутствуют
Государственный регистратор			ФГИС ЕГРН	
полное наименование должности			подпись	
			инициалы, фамилия	

М.П.

Выписка из Единого государственного реестра недвижимости об объекте недвижимости  
Сведения о частях земельного участка

<b>Земельный участок</b>			
<small>(вид объекта недвижимости)</small>			
Лист № ____ Раздела <b>4.2</b>	Всего листов раздела <b>4.2</b> : ____	Всего разделов: ____	Всего листов выписки: ____
<b>17.08.2022 № 99/2022/488064493</b>			
Кадастровый номер:		<b>47:07:0713001:143</b>	

Номер точки	Координаты, м		Описание закрепления на местности	Средняя квадратическая погрешность определения координат характерных точек границы части земельного участка, м
	X	Y		
1	2	3	4	5
40	457895.04	2215562.09	данные отсутствуют	данные отсутствуют
41	457801.65	2215428.39	данные отсутствуют	данные отсутствуют
42	457777.07	2215357.93	данные отсутствуют	данные отсутствуют
43	457776.71	2215356.9	данные отсутствуют	данные отсутствуют
44	457774.3	2215198.2	данные отсутствуют	данные отсутствуют
44	457774.3	2215198.2	данные отсутствуют	данные отсутствуют
45	457776.34	2215204.07	данные отсутствуют	данные отсутствуют
46	457773.06	2215196.15	данные отсутствуют	данные отсутствуют

Государственный регистратор		ФГИС ЕГРН
полное наименование должности	подпись	инициалы, фамилия

М.П.

Выписка из Единого государственного реестра недвижимости об объекте недвижимости  
Сведения о частях земельного участка

<b>Земельный участок</b>				
<small>(вид объекта недвижимости)</small>				
Лист № __ Раздела <b>4.2</b>		Всего листов раздела <b>4.2</b> : __		Всего разделов: __
Всего листов выписки: __				
<b>17.08.2022 № 99/2022/488064493</b>				
Кадастровый номер:			<b>47:07:0713001:143</b>	
Сведения о характерных точках границы части (частей) земельного участка				
Учетный номер части: 3				
Система координат: Местная 167				
Зона №				
Номер точки	Координаты, м		Описание закрепления на местности	Средняя квадратическая погрешность определения координат характерных точек границы части земельного участка, м
	X	Y		
1	2	3	4	5
5	457740.73	2215328.48	данные отсутствуют	данные отсутствуют
6	457751.23	2215368.07	данные отсутствуют	данные отсутствуют
6	457751.23	2215368.07	данные отсутствуют	данные отсутствуют
47	457754.56	2215368.15	данные отсутствуют	данные отсутствуют
48	457770.22	2215426.87	данные отсутствуют	данные отсутствуют
49	457788.01	2215493.87	данные отсутствуют	данные отсутствуют
50	457765.67	2215493.91	данные отсутствуют	данные отсутствуют
51	457749.34	2215432.43	данные отсутствуют	данные отсутствуют
52	457734.19	2215375.58	данные отсутствуют	данные отсутствуют

Государственный регистратор		ФГИС ЕГРН
полное наименование должности	подпись	инициалы, фамилия

М.П.

Выписка из Единого государственного реестра недвижимости об объекте недвижимости  
Сведения о частях земельного участка

<b>Земельный участок</b>				
<small>(вид объекта недвижимости)</small>				
Лист № ___ Раздела <b>4.2</b>		Всего листов раздела <b>4.2</b> : ___		Всего разделов: ___
Всего листов выписки: ___				
<b>17.08.2022 № 99/2022/488064493</b>				
Кадастровый номер:			<b>47:07:0713001:143</b>	
Сведения о характерных точках границы части (частей) земельного участка				
Учетный номер части: 4				
Система координат: Местная 167				
Зона №				
Номер точки	Координаты, м		Описание закрепления на местности	Средняя квадратическая погрешность определения координат характерных точек границы части земельного участка, м
	X	Y		
1	2	3	4	5
1	457714.32	2215494.01	данные отсутствуют	данные отсутствуют
1	457714.32	2215494.01	данные отсутствуют	данные отсутствуют
2	457722.84	2215470.75	данные отсутствуют	данные отсутствуют
3	457726.59	2215382.4	данные отсутствуют	данные отсутствуют
4	457733.25	2215382.38	данные отсутствуют	данные отсутствуют
5	457740.73	2215328.48	данные отсутствуют	данные отсутствуют
6	457751.23	2215368.07	данные отсутствуют	данные отсутствуют
7	457773.77	2215368.63	данные отсутствуют	данные отсутствуют
8	457781.85	2215336.4	данные отсутствуют	данные отсутствуют
9	457772.6	2215302.08	данные отсутствуют	данные отсутствуют
10	457773.57	2215266.22	данные отсутствуют	данные отсутствуют
11	457784.35	2215203.16	данные отсутствуют	данные отсутствуют
12	457775.59	2215204.15	данные отсутствуют	данные отсутствуют
15	457952.15	2215254.25	данные отсутствуют	данные отсутствуют
16	457835.6	2215341.33	данные отсутствуют	данные отсутствуют
17	457903.78	2215558.74	данные отсутствуют	данные отсутствуют
Государственный регистратор			ФГИС ЕГРН	
полное наименование должности			подпись	
			инициалы, фамилия	

М.П.

## Выписка из Единого государственного реестра недвижимости об объекте недвижимости

## Сведения о частях земельного участка

<b>Земельный участок</b>			
(вид объекта недвижимости)			
Лист № ____ Раздела <b>4.2</b>	Всего листов раздела <b>4.2</b> : ____	Всего разделов: ____	Всего листов выписки: ____
<b>17.08.2022 № 99/2022/488064493</b>			
Кадастровый номер:		<b>47:07:0713001:143</b>	

Номер точки	Координаты, м		Описание закрепления на местности	Средняя квадратическая погрешность определения координат характерных точек границы части земельного участка, м
	X	Y		
1	2	3	4	5
18	457883.47	2215566.5	данные отсутствуют	данные отсутствуют
19	457843.03	2215435.12	данные отсутствуют	данные отсутствуют
20	457829.93	2215411.43	данные отсутствуют	данные отсутствуют
21	457812.21	2215408.05	данные отсутствуют	данные отсутствуют
22	457801.81	2215422.04	данные отсутствуют	данные отсутствуют
23	457799.97	2215493.84	данные отсутствуют	данные отсутствуют
53	457757.73	2215148	данные отсутствуют	данные отсутствуют
54	457824.45	2215165.66	данные отсутствуют	данные отсутствуют
55	457911.51	2215202.3	данные отсутствуют	данные отсутствуют

Государственный регистратор		ФГИС ЕГРН
полное наименование должности	подпись	инициалы, фамилия

М.П.



Выписка из Единого государственного реестра недвижимости об объекте недвижимости  
**Сведения о характеристиках объекта недвижимости**

На основании запроса от 17.08.2022 г., поступившего на рассмотрение 17.08.2022 г., сообщаем, что согласно записям Единого государственного реестра недвижимости:

<b>Земельный участок</b>			
(вид объекта недвижимости)			
Лист № ___ Раздела <b>1</b>	Всего листов раздела <b>1</b> : ___	Всего разделов: ___	Всего листов выписки: ___
<b>17.08.2022 № 99/2022/488065814</b>			
Кадастровый номер:		<b>47:07:0713001:146</b>	

Номер кадастрового квартала:	47:07:0713001
Дата присвоения кадастрового номера:	25.02.2003
Ранее присвоенный государственный учетный номер:	Кадастровый номер: 47:07:07-13-001:0146
Адрес:	Ленинградская область, Всеволожский район, уч. Скворцово-Степан
Площадь:	43810 кв. м
Кадастровая стоимость, руб.:	264174.3
Кадастровые номера расположенных в пределах земельного участка объектов недвижимости:	данные отсутствуют
Кадастровые номера объектов недвижимости, из которых образован объект недвижимости:	данные отсутствуют
Кадастровые номера образованных объектов недвижимости:	47:07:0713001:363, 47:07:0713001:362, 47:07:0713001:361
Сведения о включении объекта недвижимости в состав предприятия как имущественного комплекса:	

Государственный регистратор		ФГИС ЕГРН
полное наименование должности	подпись	инициалы, фамилия

М.П.

Выписка из Единого государственного реестра недвижимости об объекте недвижимости  
Сведения о характеристиках объекта недвижимости

<b>Земельный участок</b>			
(вид объекта недвижимости)			
Лист № ___ Раздела <b>1</b>	Всего листов раздела <b>1</b> : ___	Всего разделов: ___	Всего листов выписки: ___
<b>17.08.2022.№ 99/2022/488065814</b>			
Кадастровый номер:		<b>47:07:0713001:146</b>	

Категория земель:	Земли сельскохозяйственного назначения
Виды разрешенного использования:	для сельскохозяйственного использования
Сведения о кадастровом инженеру:	данные отсутствуют
Сведения о лесах, водных объектах и об иных природных объектах, расположенных в пределах земельного участка:	данные отсутствуют
Сведения о том, что земельный участок полностью или частично расположен в границах зоны с особыми условиями использования территории или территории объекта культурного наследия	данные отсутствуют
Сведения о том, что земельный участок расположен в границах особой экономической зоны, территории опережающего социально-экономического развития, зоны территориального развития в Российской Федерации, игровой зоны:	данные отсутствуют
Сведения о том, что земельный участок расположен в границах особо охраняемой природной территории, охотничьих угодий, лесничеств, лесопарков:	данные отсутствуют
Сведения о результатах проведения государственного земельного надзора:	данные отсутствуют
Сведения о расположении земельного участка в границах территории, в отношении которой утвержден проект межевания территории:	данные отсутствуют

Государственный регистратор		ФГИС ЕГРН
полное наименование должности	подпись	инициалы, фамилия

М.П.

Выписка из Единого государственного реестра недвижимости об объекте недвижимости  
Сведения о характеристиках объекта недвижимости

<b>Земельный участок</b>			
<small>(вид объекта недвижимости)</small>			
Лист № ___ Раздела <b>1</b>	Всего листов раздела <b>1</b> : ___	Всего разделов: ___	Всего листов выписки: ___
<b>17.08.2022.№ 99/2022/488065814</b>			
Кадастровый номер:		<b>47:07:0713001:146</b>	

Условный номер земельного участка:	данные отсутствуют
Сведения о принятии акта и (или) заключении договора, предусматривающих предоставление в соответствии с земельным законодательством исполнительным органом государственной власти или органом местного самоуправления находящегося в государственной или муниципальной собственности земельного участка для строительства наемного дома социального использования или наемного дома коммерческого использования:	данные отсутствуют
Сведения о том, что земельный участок или земельные участки образованы на основании решения об изъятии земельного участка и (или) расположенного на нем объекта недвижимости для государственных или муниципальных нужд:	данные отсутствуют
Сведения о том, что земельный участок образован из земель или земельного участка, государственная собственность на которые не разграничена:	данные отсутствуют
Сведения о наличии земельного спора о местоположении границ земельных участков:	данные отсутствуют
Статус записи об объекте недвижимости:	Сведения об объекте недвижимости имеют статус "актуальные, ранее учтенные"
Особые отметки:	Сведения о видах разрешенного использования имеют статус «Актуальные незасвидетельствованные». Право (ограничение права, обременение объекта недвижимости) зарегистрировано на данный объект недвижимости с видами разрешенного использования отсутствует. Сведения необходимые для заполнения раздела 3.1 отсутствуют.
Получатель выписки:	Зейслер Марина Анатольевна

Государственный регистратор		ФГИС ЕГРН
полное наименование должности	подпись	инициалы, фамилия

М.П.

Выписка из Единого государственного реестра недвижимости об объекте недвижимости  
Сведения о зарегистрированных правах

<b>Земельный участок</b>		
<small>(вид объекта недвижимости)</small>		
Лист № __ Раздела <b>2</b>	Всего листов раздела <b>2</b> : __	Всего разделов: __
Всего листов выписки: __		
<b>17.08.2022 № 99/2022/488065814</b>		
Кадастровый номер:	<b>47:07:0713001:146</b>	
1. Правообладатель (правообладатели):	1.1.	Сорокина Маргарита Николаевна
2. Вид, номер и дата государственной регистрации права:	2.1.	Долевая собственность, № 47:07:0713001:146-47/059/2022-1 от 27.01.2022, 3/4
3. Ограничение прав и обременение объекта недвижимости:	не зарегистрировано	
1. Правообладатель (правообладатели):	1.2.	Серова Алиса Витальевна
2. Вид, номер и дата государственной регистрации права:	2.2.	Долевая собственность, № 47:07:0713001:146-47/053/2022-2 от 28.01.2022, 1/4
3. Ограничение прав и обременение объекта недвижимости:	не зарегистрировано	
Государственный регистратор		ФГИС ЕГРН
полное наименование должности	подпись	инициалы, фамилия

М.П.

<b>Земельный участок</b>			
(вид объекта недвижимости)			
Лист № ____ Раздела <b>2</b>	Всего листов раздела <b>2</b> : ____	Всего разделов: ____	Всего листов выписки: ____
<b>17.08.2022.№ 99/2022/488065814</b>			
Кадастровый номер:		<b>47:07:0713001:146</b>	

1.	Правообладатель (правообладатели):	1.3.	данные о правообладателе отсутствуют
2.	Вид, номер и дата государственной регистрации права:	2.3.	не зарегистрировано
3.	Ограничение прав и обременение объекта недвижимости:		
	3.3.1.	вид:	Сервитут
		дата государственной регистрации:	05.09.2006
		номер государственной регистрации:	47-78-13/026/2006-454
		срок, на который установлено ограничение прав и обременение объекта недвижимости:	с 05.09.2006 срок не определен
		лицо, в пользу которого установлено ограничение прав и обременение объекта недвижимости:	Публичный
		основание государственной регистрации:	
	3.3.2.	вид:	Сервитут
		дата государственной регистрации:	05.09.2006
		номер государственной регистрации:	47-78-13/026/2006-454
		срок, на который установлено ограничение прав и обременение объекта недвижимости:	с 05.09.2006 срок не определен
		лицо, в пользу которого установлено ограничение прав и обременение объекта недвижимости:	Публичный
основание государственной регистрации:			
4.	Договоры участия в долевом строительстве:	данные отсутствуют	
5.	Заявленные в судебном порядке права требования:	данные отсутствуют	
6.	Сведения о возражении в отношении зарегистрированного права:	данные отсутствуют	
7.	Сведения о наличии решения об изъятии объекта недвижимости для государственных и муниципальных нужд:	данные отсутствуют	
8.	Сведения о невозможности государственной регистрации без личного участия правообладателя или его законного представителя:		
9.	Правопритязания и сведения о наличии поступивших, но не рассмотренных заявлений о проведении государственной регистрации права (перехода, прекращения права), ограничения права или обременения объекта недвижимости, сделки в отношении объекта недвижимости:	данные отсутствуют	
10.	Сведения об осуществлении государственной регистрации сделки, права, ограничения права без необходимого в силу закона согласия третьего лица, органа:	данные отсутствуют	
11.	Сведения о невозможности государственной регистрации перехода, прекращения, ограничения права на земельный участок из земель		

сельскохозяйственного назначения:	
-----------------------------------	--

Государственный регистратор		ФГИС ЕГРН
полное наименование должности	подпись	инициалы, фамилия

М.П.

Выписка из Единого государственного реестра недвижимости об объекте недвижимости  
**Описание местоположения земельного участка**

<b>Земельный участок</b>			
(вид объекта недвижимости)			
Лист № ___ Раздела <b>3</b>	Всего листов раздела <b>3</b> : ___	Всего разделов: ___	Всего листов выписки: ___
<b>17.08.2022.№ 99/2022/488065814</b>			
Кадастровый номер:		<b>47:07:0713001:146</b>	

План (чертеж, схема) земельного участка			
			
Масштаб 1: данные отсутствуют	Условные обозначения:		

Государственный регистратор		ФГИС ЕГРН
полное наименование должности	подпись	инициалы, фамилия

М.П.

Выписка из Единого государственного реестра недвижимости об объекте недвижимости  
**Описание местоположения земельного участка**

<b>Земельный участок</b>			
(вид объекта недвижимости)			
Лист № ____ Раздела <b>3</b>	Всего листов раздела <b>3</b> : ____	Всего разделов: ____	Всего листов выписки: ____
<b>17.08.2022 № 99/2022/488065814</b>			
Кадастровый номер:		<b>47:07:0713001:146</b>	

План (чертеж, схема) земельного участка			
Масштаб 1: данные отсутствуют	Условные обозначения:		

Государственный регистратор		ФГИС ЕГРН
полное наименование должности	подпись	инициалы, фамилия

М.П.



Выписка из Единого государственного реестра недвижимости об объекте недвижимости  
**Описание местоположения земельного участка**

<b>Земельный участок</b>			
(вид объекта недвижимости)			
Лист № __ Раздела <b>3.2</b>	Всего листов раздела <b>3.2</b> : __	Всего разделов: __	Всего листов выписки: __
<b>17.08.2022.№ 99/2022/488065814</b>			
Кадастровый номер:		<b>47:07:0713001:146</b>	

Сведения о характерных точках границы земельного участка				
Система координат				
Зона №				
Номер точки	Координаты		Описание закрепления на местности	Средняя квадратическая погрешность определения координат характерных точек границ земельного участка, м
	X	Y		
1	2	3	4	5
1	457757.25	2215146.5	данные отсутствуют	данные отсутствуют
2	457775.6	2215204.13	данные отсутствуют	данные отсутствуют
3	457784.35	2215203.17	данные отсутствуют	данные отсутствуют
4	457773.57	2215266.22	данные отсутствуют	данные отсутствуют
5	457511.18	2215266.29	данные отсутствуют	данные отсутствуют
6	457511.37	2215235.89	данные отсутствуют	данные отсутствуют
7	457415.2	2215235.52	данные отсутствуют	данные отсутствуют
8	457444.62	2215185.32	данные отсутствуют	данные отсутствуют
9	457473.81	2215107.17	данные отсутствуют	данные отсутствуют
10	457545.35	2215153.05	данные отсутствуют	данные отсутствуют
11	457558.04	2215154.61	данные отсутствуют	данные отсутствуют
12	457626.44	2215117.97	данные отсутствуют	данные отсутствуют
13	457653.62	2215085.9	данные отсутствуют	данные отсутствуют
14	457741.92	2215144.29	данные отсутствуют	данные отсутствуют

Государственный регистратор		ФГИС ЕГРН
полное наименование должности	подпись	инициалы, фамилия

М.П.

Выписка из Единого государственного реестра недвижимости об объекте недвижимости  
Сведения о частях земельного участка

<b>Земельный участок</b>			
<small>(вид объекта недвижимости)</small>			
Лист № ___ Раздела <b>4</b>	Всего листов раздела <b>4</b> : ___	Всего разделов: ___	Всего листов выписки: ___
<b>17.08.2022 № 99/2022/488065814</b>			
Кадастровый номер:		<b>47:07:0713001:146</b>	

План (чертеж, схема) части земельного участка	Учетный номер части: <b>47:07:0713001:146/3</b>
	
Масштаб 1: данные отсутствуют	Условные обозначения:

Государственный регистратор		ФГИС ЕГРН
полное наименование должности	подпись	инициалы, фамилия

М.П.

Выписка из Единого государственного реестра недвижимости об объекте недвижимости  
**Сведения о частях земельного участка**

<b>Земельный участок</b>			
(вид объекта недвижимости)			
Лист № __ Раздела <b>4</b>	Всего листов раздела <b>4</b> : __	Всего разделов: __	Всего листов выписки: __
<b>17.08.2022 № 99/2022/488065814</b>			
Кадастровый номер:		<b>47:07:0713001:146</b>	

План (чертеж, схема) части земельного участка	Учетный номер части: <b>47:07:0713001:146/4</b>
	
Масштаб 1: данные отсутствуют	Условные обозначения:

Государственный регистратор		ФГИС ЕГРН
полное наименование должности	подпись	инициалы, фамилия

М.П.

Выписка из Единого государственного реестра недвижимости об объекте недвижимости  
Сведения о частях земельного участка

<b>Земельный участок</b>			
(вид объекта недвижимости)			
Лист № __ Раздела <b>4.1</b>	Всего листов раздела <b>4.1</b> : __	Всего разделов: __	Всего листов выписки: __
<b>17.08.2022.№ 99/2022/488065814</b>			
Кадастровый номер:		<b>47:07:0713001:146</b>	

Учетный номер части	Площадь (м <sup>2</sup> )	Содержание ограничения в использовании или ограничения права на объект недвижимости или обременения объекта недвижимости
1	2	3
1	0	Иные ограничения (обременения) прав, Временные. Дата истечения срока действия временного характера - 10.02.2014
2	0	Иные ограничения (обременения) прав, Временные. Дата истечения срока действия временного характера - 10.02.2014
3	40064	Ограничения прав на земельный участок, предусмотренные статьями 56, 56.1 Земельного кодекса Российской Федерации, Доверенность № 78/130-н/78-2019-7-1285 от 24.09.2020, срок действия: 12.01.2021
4	42972	Ограничения прав на земельный участок, предусмотренные статьями 56, 56.1 Земельного кодекса Российской Федерации, Доверенность № 78/130-н/78-2019-7-1285 от 24.09.2020, срок действия: 04.03.2021

Государственный регистратор		ФГИС ЕГРН
полное наименование должности	подпись	инициалы, фамилия

М.П.

Выписка из Единого государственного реестра недвижимости об объекте недвижимости  
**Сведения о частях земельного участка**

<b>Земельный участок</b>					
<small>(вид объекта недвижимости)</small>					
Лист № ___ Раздела <b>4.2</b>		Всего листов раздела <b>4.2</b> : ___	Всего разделов: ___	Всего листов выписки: ___	
<b>17.08.2022.№ 99/2022/488065814</b>					
Кадастровый номер:			<b>47:07:0713001:146</b>		
Сведения о характерных точках границы части (частей) земельного участка					
Учетный номер части: 1					
Система координат: Зона №					
Номер точки	Координаты, м		Описание закрепления на местности	Средняя квадратическая погрешность определения координат характерных точек границы части земельного участка, м	
	X	Y			
1	2	3	4	5	
Государственный регистратор					ФГИС ЕГРН
полное наименование должности			подпись		инициалы, фамилия

М.П.

Выписка из Единого государственного реестра недвижимости об объекте недвижимости  
**Сведения о частях земельного участка**

<b>Земельный участок</b>				
<small>(вид объекта недвижимости)</small>				
Лист № ___ Раздела <b>4.2</b>		Всего листов раздела <b>4.2</b> : ___		Всего разделов: ___
Всего листов выписки: ___				
<b>17.08.2022.№ 99/2022/488065814</b>				
Кадастровый номер:			<b>47:07:0713001:146</b>	
Сведения о характерных точках границы части (частей) земельного участка				
Учетный номер части: 2				
Система координат: Зона №				
Номер точки	Координаты, м		Описание закрепления на местности	Средняя квадратическая погрешность определения координат характерных точек границы части земельного участка, м
	X	Y		
1	2	3	4	5
Государственный регистратор			ФГИС ЕГРН	
полное наименование должности			подпись	инициалы, фамилия

М.П.

Выписка из Единого государственного реестра недвижимости об объекте недвижимости  
Сведения о частях земельного участка

<b>Земельный участок</b>				
(вид объекта недвижимости)				
Лист № __ Раздела <b>4.2</b>		Всего листов раздела <b>4.2</b> : __		Всего разделов: __
Всего листов выписки: __				
<b>17.08.2022 № 99/2022/488065814</b>				
Кадастровый номер:			<b>47:07:0713001:146</b>	
Сведения о характерных точках границы части (частей) земельного участка				
Учетный номер части: 3				
Система координат: Местная 167				
Зона №				
Номер точки	Координаты, м		Описание закрепления на местности	Средняя квадратическая погрешность определения координат характерных точек границы части земельного участка, м
	X	Y		
1	2	3	4	5
2	457775.6	2215204.13	данные отсутствуют	данные отсутствуют
3	457784.35	2215203.17	данные отсутствуют	данные отсутствуют
4	457773.57	2215266.22	данные отсутствуют	данные отсутствуют
5	457511.18	2215266.29	данные отсутствуют	данные отсутствуют
6	457511.37	2215235.89	данные отсутствуют	данные отсутствуют
7	457415.2	2215235.52	данные отсутствуют	данные отсутствуют
8	457444.62	2215185.32	данные отсутствуют	данные отсутствуют
10	457545.35	2215153.05	данные отсутствуют	данные отсутствуют
11	457558.04	2215154.61	данные отсутствуют	данные отсутствуют
14	457741.92	2215144.29	данные отсутствуют	данные отсутствуют
15	457757.73	2215148	данные отсутствуют	данные отсутствуют
15	457757.73	2215148	данные отсутствуют	данные отсутствуют
16	457460.43	2215142.98	данные отсутствуют	данные отсутствуют
17	457515.72	2215134.05	данные отсутствуют	данные отсутствуют
18	457604.84	2215129.54	данные отсутствуют	данные отсутствуют
19	457632.6	2215128.97	данные отсутствуют	данные отсутствуют
Государственный регистратор			ФГИС ЕГРН	
полное наименование должности			подпись	
			инициалы, фамилия	

М.П.

Выписка из Единого государственного реестра недвижимости об объекте недвижимости  
**Сведения о частях земельного участка**

<b>Земельный участок</b>			
<small>(вид объекта недвижимости)</small>			
Лист № ____ Раздела <b>4.2</b>	Всего листов раздела <b>4.2</b> : ____	Всего разделов: ____	Всего листов выписки: ____
<b>17.08.2022 № 99/2022/488065814</b>			
Кадастровый номер:		<b>47:07:0713001:146</b>	

Номер точки	Координаты, м		Описание закрепления на местности	Средняя квадратическая погрешность определения координат характерных точек границы части земельного участка, м
	X	Y		
1	2	3	4	5
20	457729.81	2215140.61	данные отсутствуют	данные отсутствуют
21	457740.72	2215143.5	данные отсутствуют	данные отсутствуют
22	457745.86	2215144.86	данные отсутствуют	данные отсутствуют

Государственный регистратор		ФГИС ЕГРН
полное наименование должности	подпись	инициалы, фамилия

М.П.



Выписка из Единого государственного реестра недвижимости об объекте недвижимости  
Сведения о частях земельного участка

<b>Земельный участок</b>				
<small>(вид объекта недвижимости)</small>				
Лист № __ Раздела <b>4.2</b>		Всего листов раздела <b>4.2</b> : __		Всего разделов: __
Всего листов выписки: __				
<b>17.08.2022.№ 99/2022/488065814</b>				
Кадастровый номер:			<b>47:07:0713001:146</b>	
Сведения о характерных точках границы части (частей) земельного участка				
Учетный номер части: 4				
Система координат: Местная 167				
Зона №				
Номер точки	Координаты, м		Описание закрепления на местности	Средняя квадратическая погрешность определения координат характерных точек границы части земельного участка, м
	X	Y		
1	2	3	4	5
1	457757.25	2215146.5	данные отсутствуют	данные отсутствуют
2	457775.6	2215204.13	данные отсутствуют	данные отсутствуют
3	457784.35	2215203.17	данные отсутствуют	данные отсутствуют
4	457773.57	2215266.22	данные отсутствуют	данные отсутствуют
6	457511.37	2215235.89	данные отсутствуют	данные отсутствуют
8	457444.62	2215185.32	данные отсутствуют	данные отсутствуют
8	457444.62	2215185.32	данные отсутствуют	данные отсутствуют
9	457473.81	2215107.17	данные отсутствуют	данные отсутствуют
10	457545.35	2215153.05	данные отсутствуют	данные отсутствуют
11	457558.04	2215154.61	данные отсутствуют	данные отсутствуют
12	457626.44	2215117.97	данные отсутствуют	данные отсутствуют
13	457653.62	2215085.9	данные отсутствуют	данные отсутствуют
14	457741.92	2215144.29	данные отсутствуют	данные отсутствуют
23	457524.49	2215266.29	данные отсутствуют	данные отсутствуют
24	457511.23	2215258.2	данные отсутствуют	данные отсутствуют
25	457474.4	2215235.75	данные отсутствуют	данные отсутствуют
Государственный регистратор			ФГИС ЕГРН	
полное наименование должности			подпись	
			инициалы, фамилия	

М.П.

## Выписка из Единого государственного реестра недвижимости об объекте недвижимости

**Сведения о частях земельного участка**

<b>Земельный участок</b>			
(вид объекта недвижимости)			
Лист № ____ Раздела <b>4.2</b>	Всего листов раздела <b>4.2</b> : ____	Всего разделов: ____	Всего листов выписки: ____
<b>17.08.2022 № 99/2022/488065814</b>			
Кадастровый номер:		<b>47:07:0713001:146</b>	

Номер точки	Координаты, м		Описание закрепления на местности	Средняя квадратическая погрешность определения координат характерных точек границы части земельного участка, м
	X	Y		
1	2	3	4	5
26	457438.4	2215213.8	данные отсутствуют	данные отсутствуют
27	457430.68	2215209.1	данные отсутствуют	данные отсутствуют

Государственный регистратор		ФГИС ЕГРН
полное наименование должности	подпись	инициалы, фамилия

М.П.

## Выписка из Единого государственного реестра недвижимости об объекте недвижимости

## Сведения о характеристиках объекта недвижимости

На основании запроса от 18.08.2022 г., поступившего на рассмотрение 18.08.2022 г., сообщаем, что согласно записям Единого государственного реестра недвижимости:

<b>Земельный участок</b>			
(вид объекта недвижимости)			
Лист № ___ Раздела <b>1</b>	Всего листов раздела <b>1</b> : ___	Всего разделов: ___	Всего листов выписки: ___
<b>18.08.2022 № 99/2022/488216363</b>			
Кадастровый номер:		<b>47:07:0713001:223</b>	

Номер кадастрового квартала:	47:07:0713001
Дата присвоения кадастрового номера:	18.05.2005
Ранее присвоенный государственный учетный номер:	Кадастровый номер: 47:07:07-13-001:0223
Адрес:	Ленинградская область, Всеволожский район, земли ЗАО "Бугры"
Площадь:	144274 +/- 266 кв. м
Кадастровая стоимость, руб.:	869972.22
Кадастровые номера расположенных в пределах земельного участка объектов недвижимости:	47:07:0000000:82503, 47:07:0000000:11304, 47:16:0000000:28040, 47:00:0000000:1693, 47:27:0000000:13019
Кадастровые номера объектов недвижимости, из которых образован объект недвижимости:	данные отсутствуют
Кадастровые номера образованных объектов недвижимости:	данные отсутствуют
Сведения о включении объекта недвижимости в состав предприятия как имущественного комплекса:	

Государственный регистратор		ФГИС ЕГРН
полное наименование должности	подпись	инициалы, фамилия

М.П.

Выписка из Единого государственного реестра недвижимости об объекте недвижимости  
Сведения о характеристиках объекта недвижимости

<b>Земельный участок</b>			
(вид объекта недвижимости)			
Лист № ____ Раздела <b>1</b>	Всего листов раздела <b>1</b> : ____	Всего разделов: ____	Всего листов выписки: ____
<b>18.08.2022 № 99/2022/488216363</b>			
Кадастровый номер:		<b>47:07:0713001:223</b>	

Категория земель:	Земли сельскохозяйственного назначения
Виды разрешенного использования:	Для сельскохозяйственного производства
Сведения о кадастровом инженере:	Дубровина Анна Борисовна №47-12-0402
Сведения о лесах, водных объектах и об иных природных объектах, расположенных в пределах земельного участка:	данные отсутствуют
Сведения о том, что земельный участок полностью или частично расположен в границах зоны с особыми условиями использования территории или территории объекта культурного наследия	данные отсутствуют
Сведения о том, что земельный участок расположен в границах особой экономической зоны, территории опережающего социально-экономического развития, зоны территориального развития в Российской Федерации, игровой зоны:	данные отсутствуют
Сведения о том, что земельный участок расположен в границах особо охраняемой природной территории, охотничьих угодий, лесничеств, лесопарков:	данные отсутствуют
Сведения о результатах проведения государственного земельного надзора:	данные отсутствуют
Сведения о расположении земельного участка в границах территории, в отношении которой утвержден проект межевания территории:	данные отсутствуют

Государственный регистратор		ФГИС ЕГРН
полное наименование должности	подпись	инициалы, фамилия

М.П.

Выписка из Единого государственного реестра недвижимости об объекте недвижимости  
Сведения о характеристиках объекта недвижимости

<b>Земельный участок</b>			
<small>(вид объекта недвижимости)</small>			
Лист № ____ Раздела <b>1</b>	Всего листов раздела <b>1</b> : ____	Всего разделов: ____	Всего листов выписки: ____
<b>18.08.2022.№ 99/2022/488216363</b>			
Кадастровый номер:		<b>47:07:0713001:223</b>	

Условный номер земельного участка:	данные отсутствуют
Сведения о принятии акта и (или) заключении договора, предусматривающих предоставление в соответствии с земельным законодательством исполнительным органом государственной власти или органом местного самоуправления находящегося в государственной или муниципальной собственности земельного участка для строительства наемного дома социального использования или наемного дома коммерческого использования:	данные отсутствуют
Сведения о том, что земельный участок или земельные участки образованы на основании решения об изъятии земельного участка и (или) расположенного на нем объекта недвижимости для государственных или муниципальных нужд:	данные отсутствуют
Сведения о том, что земельный участок образован из земель или земельного участка, государственная собственность на которые не разграничена:	данные отсутствуют
Сведения о наличии земельного спора о местоположении границ земельных участков:	данные отсутствуют
Статус записи об объекте недвижимости:	Сведения об объекте недвижимости имеют статус "актуальные, ранее учтенные"
Особые отметки:	Посредством данного земельного участка обеспечен доступ к земельному участку (земельным участкам) с кадастровым номером (кадастровыми номерами) 47:07:0713001:2178, 47:07:0713001:2179. Сведения о видах разрешенного использования имеют статус «Актуальные незасвидетельствованные». Право (ограничение права, обременение объекта недвижимости) зарегистрировано на данный объект недвижимости с видами разрешенного использования отсутствует. Сведения необходимые для заполнения раздела 3.1 отсутствуют.
Получатель выписки:	Зейслер Марина Анатольевна

Государственный регистратор		ФГИС ЕГРН
полное наименование должности	подпись	инициалы, фамилия



Выписка из Единого государственного реестра недвижимости об объекте недвижимости  
Сведения о зарегистрированных правах

<b>Земельный участок</b>	
(вид объекта недвижимости)	
Лист № ___ Раздела <b>2</b>	Всего листов раздела <b>2</b> : ___
Всего разделов: ___	Всего листов выписки: ___
<b>18.08.2022.№ 99/2022/488216363</b>	
Кадастровый номер:	<b>47:07:0713001:223</b>
1. Правообладатель (правообладатели):	1.1. Общество с ограниченной ответственностью "Племенной завод "Бугры", ИНН: 4703146113
2. Вид, номер и дата государственной регистрации права:	2.1. Собственность, № 47-47/012-47/013/017/2016-53/3 от 26.10.2016
3. Ограничение прав и обременение объекта недвижимости:	не зарегистрировано
4. Договоры участия в долевом строительстве:	данные отсутствуют
5. Заявленные в судебном порядке права требования:	данные отсутствуют
6. Сведения о возражении в отношении зарегистрированного права:	данные отсутствуют
7. Сведения о наличии решения об изъятии объекта недвижимости для государственных и муниципальных нужд:	данные отсутствуют
8. Сведения о невозможности государственной регистрации без личного участия правообладателя или его законного представителя:	
9. Правопритязания и сведения о наличии поступивших, но не рассмотренных заявлений о проведении государственной регистрации права (перехода, прекращения права), ограничения права или обременения объекта недвижимости, сделки в отношении объекта недвижимости:	данные отсутствуют
10. Сведения об осуществлении государственной регистрации сделки, права, ограничения права без необходимого в силу закона согласия третьего лица, органа:	данные отсутствуют
11. Сведения о невозможности государственной регистрации перехода, прекращения, ограничения права на земельный участок из земель сельскохозяйственного назначения:	

Государственный регистратор		ФГИС ЕГРН
полное наименование должности	подпись	инициалы, фамилия

М.П.

Выписка из Единого государственного реестра недвижимости об объекте недвижимости  
**Описание местоположения земельного участка**

<b>Земельный участок</b>			
(вид объекта недвижимости)			
Лист № ___ Раздела <b>3</b>	Всего листов раздела <b>3</b> : ___	Всего разделов: ___	Всего листов выписки: ___
<b>18.08.2022 № 99/2022/488216363</b>			
Кадастровый номер:		<b>47:07:0713001:223</b>	

План (чертеж, схема) земельного участка			
			
Масштаб 1: данные отсутствуют	Условные обозначения:		

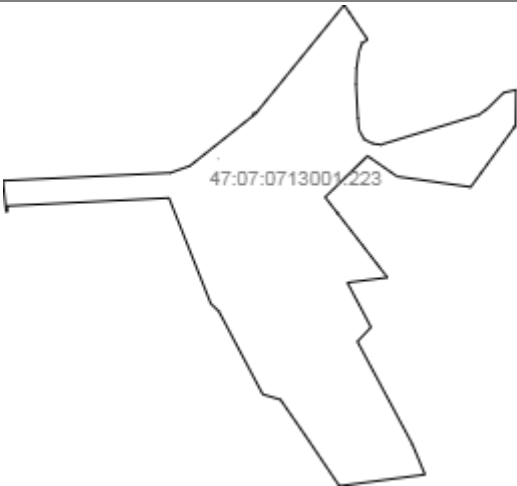
Государственный регистратор		ФГИС ЕГРН
полное наименование должности	подпись	инициалы, фамилия

М.П.



Выписка из Единого государственного реестра недвижимости об объекте недвижимости  
**Описание местоположения земельного участка**

<b>Земельный участок</b>			
(вид объекта недвижимости)			
Лист № ___ Раздела <b>3</b>	Всего листов раздела <b>3</b> : ___	Всего разделов: ___	Всего листов выписки: ___
<b>18.08.2022 № 99/2022/488216363</b>			
Кадастровый номер:		<b>47:07:0713001:223</b>	

План (чертеж, схема) земельного участка			
			
Масштаб 1: данные отсутствуют	Условные обозначения:		

Государственный регистратор		ФГИС ЕГРН
полное наименование должности	подпись	инициалы, фамилия

М.П.

Выписка из Единого государственного реестра недвижимости об объекте недвижимости  
**Описание местоположения земельного участка**

<b>Земельный участок</b>			
<small>(вид объекта недвижимости)</small>			
Лист № ___ Раздела <b>3.2</b>	Всего листов раздела <b>3.2</b> : ___	Всего разделов: ___	Всего листов выписки: ___
<b>18.08.2022.№ 99/2022/488216363</b>			
Кадастровый номер:		<b>47:07:0713001:223</b>	

Сведения о характерных точках границы земельного участка				
Система координат				
Зона №				
Номер точки	Координаты		Описание закрепления на местности	Средняя квадратическая погрешность определения координат характерных точек границ земельного участка, м
	X	Y		
1	2	3	4	5
1	458042.4	2215657.83	данные отсутствуют	данные отсутствуют
2	457998.3	2215676.11	данные отсутствуют	данные отсутствуют
3	457981.72	2215551.68	данные отсутствуют	данные отсутствуют
4	458051.71	2215504.61	данные отсутствуют	данные отсутствуют
5	458107.26	2215466.18	данные отсутствуют	данные отсутствуют
6	458114.97	2215440.43	данные отсутствуют	данные отсутствуют
7	458235.62	2215376.62	данные отсутствуют	данные отсутствуют
8	458247.05	2215364.87	данные отсутствуют	данные отсутствуют
9	458400.48	2215304.17	данные отсутствуют	данные отсутствуют
10	458388.97	2215069.1	данные отсутствуют	данные отсутствуют
11	458380.69	2215069.38	данные отсутствуют	данные отсутствуют
12	458380.6	2215067.61	данные отсутствуют	данные отсутствуют
13	458425.63	2215062.98	данные отсутствуют	данные отсутствуют
14	458437.11	2215306.46	данные отсутствуют	данные отсутствуют
15	458447.29	2215334.81	данные отсутствуют	данные отсутствуют

Государственный регистратор		ФГИС ЕГРН
полное наименование должности	подпись	инициалы, фамилия

М.П.

Выписка из Единого государственного реестра недвижимости об объекте недвижимости  
**Описание местоположения земельного участка**

<b>Земельный участок</b>			
<small>(вид объекта недвижимости)</small>			
Лист № ___ Раздела <b>3.2</b>	Всего листов раздела <b>3.2</b> : ___	Всего разделов: ___	Всего листов выписки: ___
<b>18.08.2022.№ 99/2022/488216363</b>			
Кадастровый номер:		<b>47:07:0713001:223</b>	

Сведения о характерных точках границы земельного участка				
Система координат				
Зона №				
Номер точки	Координаты		Описание закрепления на местности	Средняя квадратическая погрешность определения координат характерных точек границ земельного участка, м
	X	Y		
1	2	3	4	5
16	458521.24	2215427.72	данные отсутствуют	данные отсутствуют
17	458523.12	2215426.34	данные отсутствуют	данные отсутствуют
18	458524.47	2215428.33	данные отсутствуют	данные отсутствуют
19	458522.63	2215429.69	данные отсутствуют	данные отсутствуют
20	458681.11	2215558.7	данные отсутствуют	данные отсутствуют
21	458669.7	2215566.44	данные отсутствуют	данные отсутствуют
22	458630.59	2215592.99	данные отсутствуют	данные отсутствуют
23	458625.82	2215584.7	данные отсутствуют	данные отсутствуют
24	458612.86	2215580.24	данные отсутствуют	данные отсутствуют
25	458588.83	2215576.64	данные отсутствуют	данные отсутствуют
26	458565.49	2215575.97	данные отсутствуют	данные отсутствуют
27	458541.41	2215577.28	данные отсутствуют	данные отсутствуют
28	458516.09	2215578.64	данные отсутствуют	данные отсутствуют
29	458499.16	2215580.27	данные отсутствуют	данные отсутствуют
30	458485.59	2215588.04	данные отсутствуют	данные отсутствуют

Государственный регистратор		ФГИС ЕГРН
полное наименование должности	подпись	инициалы, фамилия

М.П.

Выписка из Единого государственного реестра недвижимости об объекте недвижимости  
**Описание местоположения земельного участка**

<b>Земельный участок</b>			
<small>(вид объекта недвижимости)</small>			
Лист № __ Раздела <b>3.2</b>	Всего листов раздела <b>3.2</b> : __	Всего разделов: __	Всего листов выписки: __
<b>18.08.2022.№ 99/2022/488216363</b>			
Кадастровый номер:		<b>47:07:0713001:223</b>	

Сведения о характерных точках границы земельного участка				
Система координат				
Зона №				
Номер точки	Координаты		Описание закрепления на местности	Средняя квадратическая погрешность определения координат характерных точек границ земельного участка, м
	X	Y		
1	2	3	4	5
31	458479.29	2215600.91	данные отсутствуют	данные отсутствуют
32	458478.14	2215612.47	данные отсутствуют	данные отсутствуют
33	458521.53	2215754.77	данные отсутствуют	данные отсутствуют
34	458530.86	2215767.44	данные отсутствуют	данные отсутствуют
35	458553.63	2215790.37	данные отсутствуют	данные отсутствуют
36	458557.7	2215808.69	данные отсутствуют	данные отсутствуют
37	458506.11	2215807.94	данные отсутствуют	данные отсутствуют
38	458503.51	2215806.07	данные отсутствуют	данные отсутствуют
39	458472.6	2215783.57	данные отсутствуют	данные отсутствуют
40	458436.53	2215757.31	данные отсутствуют	данные отсутствуют
41	458417.11	2215743.17	данные отсутствуют	данные отсутствуют
42	458416.43	2215742.67	данные отсутствуют	данные отсутствуют
43	458416.75	2215740.37	данные отсутствуют	данные отсутствуют
44	458431.71	2215635.72	данные отсутствуют	данные отсутствуют
45	458461.61	2215592.63	данные отсутствуют	данные отсутствуют

Государственный регистратор		ФГИС ЕГРН
полное наименование должности	подпись	инициалы, фамилия

М.П.

Выписка из Единого государственного реестра недвижимости об объекте недвижимости  
**Описание местоположения земельного участка**

<b>Земельный участок</b>			
(вид объекта недвижимости)			
Лист № __ Раздела <b>3.2</b>	Всего листов раздела <b>3.2</b> : __	Всего разделов: __	Всего листов выписки: __
<b>18.08.2022.№ 99/2022/488216363</b>			
Кадастровый номер:		<b>47:07:0713001:223</b>	

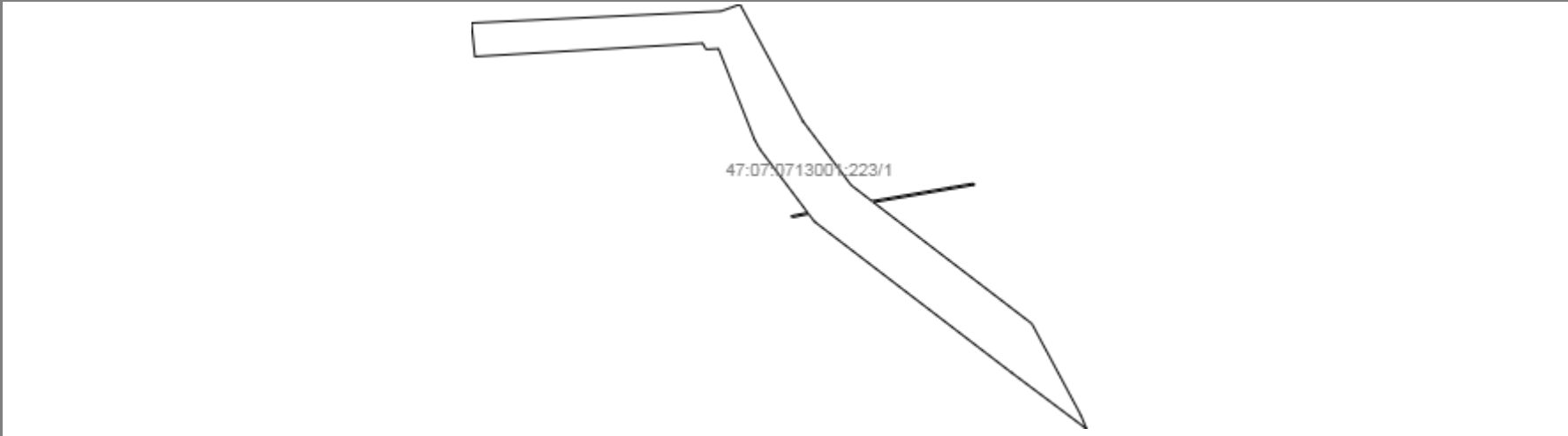
Сведения о характерных точках границы земельного участка				
Система координат				
Зона №				
Номер точки	Координаты		Описание закрепления на местности	Средняя квадратическая погрешность определения координат характерных точек границ земельного участка, м
	X	Y		
1	2	3	4	5
46	458437.8	2215568.23	данные отсутствуют	данные отсутствуют
47	458414.35	2215544.19	данные отсутствуют	данные отсутствуют
48	458401.57	2215531.08	данные отсутствуют	данные отсутствуют
49	458377.62	2215549.67	данные отсутствуют	данные отсутствуют
50	458332.44	2215584.73	данные отсутствуют	данные отсутствуют
51	458306.32	2215605	данные отсутствуют	данные отсутствуют
52	458289.43	2215618.04	данные отсутствуют	данные отсутствуют
53	458284.89	2215621.4	данные отсутствуют	данные отсутствуют
54	458277.38	2215563.43	данные отсутствуют	данные отсутствуют
55	458212.53	2215597.68	данные отсутствуют	данные отсутствуют
56	458191.65	2215577.99	данные отсутствуют	данные отсутствуют
57	458457.29	2215375.42	данные отсутствуют	данные отсутствуют
58	458457.13	2215375.56	данные отсутствуют	данные отсутствуют
59	458457.32	2215375.79	данные отсутствуют	данные отсутствуют
60	458457.47	2215375.67	данные отсутствуют	данные отсутствуют

Государственный регистратор		ФГИС ЕГРН
полное наименование должности	подпись	инициалы, фамилия

М.П.

Выписка из Единого государственного реестра недвижимости об объекте недвижимости  
Сведения о частях земельного участка

<b>Земельный участок</b>			
<small>(вид объекта недвижимости)</small>			
Лист № ___ Раздела <b>4</b>	Всего листов раздела <b>4</b> : ___	Всего разделов: ___	Всего листов выписки: ___
<b>18.08.2022 № 99/2022/488216363</b>			
Кадастровый номер:		<b>47:07:0713001:223</b>	

План (чертеж, схема) части земельного участка	Учетный номер части: <b>47:07:0713001:223/1</b>
	
Масштаб 1: данные отсутствуют	Условные обозначения:

Государственный регистратор		ФГИС ЕГРН
полное наименование должности	подпись	инициалы, фамилия

М.П.

Выписка из Единого государственного реестра недвижимости об объекте недвижимости  
**Сведения о частях земельного участка**

<b>Земельный участок</b>			
(вид объекта недвижимости)			
Лист № ____ Раздела <b>4</b>	Всего листов раздела <b>4</b> : ____	Всего разделов: ____	Всего листов выписки: ____
<b>18.08.2022 № 99/2022/488216363</b>			
Кадастровый номер:		<b>47:07:0713001:223</b>	

План (чертеж, схема) части земельного участка	Учетный номер части: <b>47:07:0713001:223/2</b>
 <p>47:07:0713001:223/2</p>	
Масштаб 1: данные отсутствуют	Условные обозначения:

Государственный регистратор		ФГИС ЕГРН
полное наименование должности	подпись	инициалы, фамилия

М.П.

Выписка из Единого государственного реестра недвижимости об объекте недвижимости  
**Сведения о частях земельного участка**

<b>Земельный участок</b>			
(вид объекта недвижимости)			
Лист № ____ Раздела <b>4</b>	Всего листов раздела <b>4</b> : ____	Всего разделов: ____	Всего листов выписки: ____
<b>18.08.2022 № 99/2022/488216363</b>			
Кадастровый номер:		<b>47:07:0713001:223</b>	

План (чертеж, схема) части земельного участка		Учетный номер части: <b>47:07:0713001:223/3</b>	
			
Масштаб 1: данные отсутствуют	Условные обозначения:		

Государственный регистратор		ФГИС ЕГРН
полное наименование должности	подпись	инициалы, фамилия

М.П.



Выписка из Единого государственного реестра недвижимости об объекте недвижимости  
**Сведения о частях земельного участка**

<b>Земельный участок</b>			
<small>(вид объекта недвижимости)</small>			
Лист № ____ Раздела <b>4</b>	Всего листов раздела <b>4</b> : ____	Всего разделов: ____	Всего листов выписки: ____
<b>18.08.2022 № 99/2022/488216363</b>			
Кадастровый номер:		<b>47:07:0713001:223</b>	

План (чертеж, схема) части земельного участка	Учетный номер части: <b>47:07:0713001:223/4</b>
	
Масштаб 1: данные отсутствуют	Условные обозначения:

Государственный регистратор		ФГИС ЕГРН
полное наименование должности	подпись	инициалы, фамилия

М.П.

Выписка из Единого государственного реестра недвижимости об объекте недвижимости  
Сведения о частях земельного участка

<b>Земельный участок</b>			
<small>(вид объекта недвижимости)</small>			
Лист № ____ Раздела <b>4</b>	Всего листов раздела <b>4</b> : ____	Всего разделов: ____	Всего листов выписки: ____
<b>18.08.2022 № 99/2022/488216363</b>			
Кадастровый номер:		<b>47:07:0713001:223</b>	

План (чертеж, схема) части земельного участка	Учетный номер части: <b>47:07:0713001:223/5</b>
	
Масштаб 1: данные отсутствуют	Условные обозначения:

Государственный регистратор		ФГИС ЕГРН
полное наименование должности	подпись	инициалы, фамилия

М.П.

Выписка из Единого государственного реестра недвижимости об объекте недвижимости  
Сведения о частях земельного участка

<b>Земельный участок</b>			
(вид объекта недвижимости)			
Лист № ____ Раздела <b>4</b>	Всего листов раздела <b>4</b> : ____	Всего разделов: ____	Всего листов выписки: ____
<b>18.08.2022 № 99/2022/488216363</b>			
Кадастровый номер:		<b>47:07:0713001:223</b>	

План (чертеж, схема) части земельного участка		Учетный номер части: <b>47:07:0713001:223/6</b>	
			
Масштаб 1: данные отсутствуют	Условные обозначения:		

Государственный регистратор		ФГИС ЕГРН
полное наименование должности	подпись	инициалы, фамилия

М.П.

Выписка из Единого государственного реестра недвижимости об объекте недвижимости  
**Сведения о частях земельного участка**

<b>Земельный участок</b>			
(вид объекта недвижимости)			
Лист № ____ Раздела <b>4</b>	Всего листов раздела <b>4</b> : ____	Всего разделов: ____	Всего листов выписки: ____
<b>18.08.2022 № 99/2022/488216363</b>			
Кадастровый номер:		<b>47:07:0713001:223</b>	

План (чертеж, схема) части земельного участка	Учетный номер части: <b>47:07:0713001:223/7</b>
 <p>47:07:0713001:223/7</p>	
Масштаб 1: данные отсутствуют	Условные обозначения:

Государственный регистратор		ФГИС ЕГРН
полное наименование должности	подпись	инициалы, фамилия

М.П.

Выписка из Единого государственного реестра недвижимости об объекте недвижимости  
**Сведения о частях земельного участка**

<b>Земельный участок</b>			
(вид объекта недвижимости)			
Лист № ___ Раздела <b>4</b>	Всего листов раздела <b>4</b> : ___	Всего разделов: ___	Всего листов выписки: ___
<b>18.08.2022 № 99/2022/488216363</b>			
Кадастровый номер:		<b>47:07:0713001:223</b>	

План (чертеж, схема) части земельного участка	Учетный номер части: <b>47:07:0713001:223/8</b>
	
Масштаб 1: данные отсутствуют	Условные обозначения:

Государственный регистратор		ФГИС ЕГРН
полное наименование должности	подпись	инициалы, фамилия

М.П.

Выписка из Единого государственного реестра недвижимости об объекте недвижимости  
**Сведения о частях земельного участка**

<b>Земельный участок</b>			
(вид объекта недвижимости)			
Лист № ____ Раздела <b>4</b>	Всего листов раздела <b>4</b> : ____	Всего разделов: ____	Всего листов выписки: ____
<b>18.08.2022 № 99/2022/488216363</b>			
Кадастровый номер:		<b>47:07:0713001:223</b>	

План (чертеж, схема) части земельного участка		Учетный номер части: <b>47:07:0713001:223/9</b>	
			
Масштаб 1: данные отсутствуют	Условные обозначения:		

Государственный регистратор		ФГИС ЕГРН
полное наименование должности	подпись	инициалы, фамилия

М.П.

Выписка из Единого государственного реестра недвижимости об объекте недвижимости  
**Сведения о частях земельного участка**

<b>Земельный участок</b>			
(вид объекта недвижимости)			
Лист № ____ Раздела <b>4</b>	Всего листов раздела <b>4</b> : ____	Всего разделов: ____	Всего листов выписки: ____
<b>18.08.2022 № 99/2022/488216363</b>			
Кадастровый номер:		<b>47:07:0713001:223</b>	

План (чертеж, схема) части земельного участка	Учетный номер части: <b>47:07:0713001:223/10</b>
	
Масштаб 1: данные отсутствуют	Условные обозначения:

Государственный регистратор		ФГИС ЕГРН
полное наименование должности	подпись	инициалы, фамилия

М.П.

Выписка из Единого государственного реестра недвижимости об объекте недвижимости  
**Сведения о частях земельного участка**

<b>Земельный участок</b>			
(вид объекта недвижимости)			
Лист № ____ Раздела <b>4</b>	Всего листов раздела <b>4</b> : ____	Всего разделов: ____	Всего листов выписки: ____
<b>18.08.2022 № 99/2022/488216363</b>			
Кадастровый номер:		<b>47:07:0713001:223</b>	

План (чертеж, схема) части земельного участка		Учетный номер части: <b>47:07:0713001:223/11</b>	
			
Масштаб 1: данные отсутствуют	Условные обозначения:		

Государственный регистратор		ФГИС ЕГРН
полное наименование должности	подпись	инициалы, фамилия

М.П.



Выписка из Единого государственного реестра недвижимости об объекте недвижимости  
**Сведения о частях земельного участка**

<b>Земельный участок</b>			
(вид объекта недвижимости)			
Лист № ____ Раздела <b>4</b>	Всего листов раздела <b>4</b> : ____	Всего разделов: ____	Всего листов выписки: ____
<b>18.08.2022 № 99/2022/488216363</b>			
Кадастровый номер:		<b>47:07:0713001:223</b>	

План (чертеж, схема) части земельного участка	Учетный номер части: <b>47:07:0713001:223/12</b>
 <p>47:07:0713001:223/12</p>	
Масштаб 1: данные отсутствуют	Условные обозначения:

Государственный регистратор		ФГИС ЕГРН
полное наименование должности	подпись	инициалы, фамилия

М.П.

Выписка из Единого государственного реестра недвижимости об объекте недвижимости  
Сведения о частях земельного участка

<b>Земельный участок</b>			
(вид объекта недвижимости)			
Лист № __ Раздела <b>4.1</b>	Всего листов раздела <b>4.1</b> : __	Всего разделов: __	Всего листов выписки: __
<b>18.08.2022 № 99/2022/488216363</b>			
Кадастровый номер:		<b>47:07:0713001:223</b>	

Учетный номер части	Площадь (м <sup>2</sup> )	Содержание ограничения в использовании или ограничения права на объект недвижимости или обременения объекта недвижимости
1	2	3
1	31592	Ограничения прав на земельный участок, предусмотренные статьями 56, 56.1 Земельного кодекса Российской Федерации, Карта (план) объекта землеустройства № 81/2013 от 24.09.2013, срок действия: 29.05.2017
2	16544	Ограничения прав на земельный участок, предусмотренные статьями 56, 56.1 Земельного кодекса Российской Федерации, Карта (план) № 494/2014 от 13.05.2014, срок действия: 29.05.2017
3	555	Ограничения прав на земельный участок, предусмотренные статьями 56, 56.1 Земельного кодекса Российской Федерации, Кадастровый план № 6/2011 от 23.09.2011, срок действия: 29.05.2017
4	6118	Ограничения прав на земельный участок, предусмотренные статьями 56, 56.1 Земельного кодекса Российской Федерации, Карта (план) № 10/2011 от 23.09.2011, срок действия: 29.05.2017
5	17557	Ограничения прав на земельный участок, предусмотренные статьями 56, 56.1 Земельного кодекса Российской Федерации, Карта (план) № 8/2011 от 23.09.2011, срок действия: 29.05.2017
6	1408	Ограничения прав на земельный участок, предусмотренные статьями 56, 56.1 Земельного кодекса Российской Федерации, Постановление № 578 от 09.06.1995, срок действия: 10.12.2019
7	1213	Ограничения прав на земельный участок, предусмотренные статьями 56, 56.1 Земельного кодекса Российской Федерации, Доверенность № 251 от 10.09.2019, срок действия: 08.04.2020
8	36973	Ограничения прав на земельный участок, предусмотренные статьями 56, 56.1 Земельного кодекса Российской Федерации, Доверенность № 78/130-н/78-2019-7-1285 от 24.09.2020, срок действия: 12.01.2021
9	83681	Ограничения прав на земельный участок, предусмотренные статьями 56, 56.1 Земельного кодекса Российской Федерации, Доверенность № 78/130-н/78-2019-7-1285 от 24.09.2020, срок действия: 27.01.2021
10	10031	Ограничения прав на земельный участок, предусмотренные статьями 56, 56.1 Земельного кодекса Российской Федерации, Доверенность № 78/130-н/78-2019-7-1285 от 24.09.2020, срок действия: 28.02.2021

11	27426	Ограничения прав на земельный участок, предусмотренные статьями 56, 56.1 Земельного кодекса Российской Федерации, Доверенность № 78/130-н/78-2019-7-1285 от 24.09.2020, срок действия: 04.03.2021
12	16545	Ограничения прав на земельный участок, предусмотренные статьями 56, 56.1 Земельного кодекса Российской Федерации, Документ, содержащий необходимые для внесения в государственный кадастр недвижимости сведения об установлении или изменении территориальной зоны или зоны с особыми условиями использования территорий, либо об отмене установления такой зоны № PVD-0123/2021-56687 от 29.10.2021, срок действия: 16.11.2021

Государственный регистратор		ФГИС ЕГРН
полное наименование должности	подпись	инициалы, фамилия

М.П.

Выписка из Единого государственного реестра недвижимости об объекте недвижимости  
Сведения о частях земельного участка

<b>Земельный участок</b>				
<small>(вид объекта недвижимости)</small>				
Лист № ___ Раздела <b>4.2</b>		Всего листов раздела <b>4.2</b> : ___		Всего разделов: ___
Всего листов выписки: ___				
<b>18.08.2022 № 99/2022/488216363</b>				
Кадастровый номер:			<b>47:07:0713001:223</b>	
Сведения о характерных точках границы части (частей) земельного участка				
Учетный номер части: 1				
Система координат: Местная 167				
Зона №				
Номер точки	Координаты, м		Описание закрепления на местности	Средняя квадратическая погрешность определения координат характерных точек границы части земельного участка, м
	X	Y		
1	2	3	4	5
1	458042.4	2215657.83	данные отсутствуют	данные отсутствуют
7	458235.62	2215376.62	данные отсутствуют	данные отсутствуют
9	458400.48	2215304.17	данные отсутствуют	данные отсутствуют
13	458425.63	2215062.98	данные отсутствуют	данные отсутствуют
13	458425.63	2215062.98	данные отсутствуют	данные отсутствуют
14	458437.11	2215306.46	данные отсутствуют	данные отсутствуют
61	458443.8	2215325.08	данные отсутствуют	данные отсутствуют
62	458329.8	2215386.37	данные отсутствуют	данные отсутствуют
63	458267.13	2215433.58	данные отсутствуют	данные отсутствуют
64	458251.74	2215453.65	данные отсутствуют	данные отсутствуют
65	458265.22	2215531.09	данные отсутствуют	данные отсутствуют
66	458268.87	2215552.17	данные отсутствуют	данные отсутствуют
67	458267.42	2215554.07	данные отсутствуют	данные отсутствуют
68	458263.78	2215532.98	данные отсутствуют	данные отсутствуют
69	458250.27	2215455.54	данные отсутствуют	данные отсутствуют
70	458131.8	2215610.01	данные отсутствуют	данные отсутствуют
Государственный регистратор			ФГИС ЕГРН	
полное наименование должности			подпись	
			инициалы, фамилия	

М.П.

Выписка из Единого государственного реестра недвижимости об объекте недвижимости  
Сведения о частях земельного участка

<b>Земельный участок</b>			
<small>(вид объекта недвижимости)</small>			
Лист № ____ Раздела <b>4.2</b>	Всего листов раздела <b>4.2</b> : ____	Всего разделов: ____	Всего листов выписки: ____
<b>18.08.2022 № 99/2022/488216363</b>			
Кадастровый номер:		<b>47:07:0713001:223</b>	

Номер точки	Координаты, м		Описание закрепления на местности	Средняя квадратическая погрешность определения координат характерных точек границы части земельного участка, м
	X	Y		
1	2	3	4	5
71	458029.01	2215663.37	данные отсутствуют	данные отсутствуют
72	458038.42	2215650.87	данные отсутствуют	данные отсутствуют
73	458083.87	2215590.33	данные отсутствуют	данные отсутствуют
74	458231.6	2215397.74	данные отсутствуют	данные отсутствуют
75	458238.94	2215392.21	данные отсутствуют	данные отсутствуют
76	458237.14	2215375.06	данные отсутствуют	данные отсутствуют
77	458240.45	2215391.08	данные отсутствуют	данные отсутствуют
78	458302.76	2215344.14	данные отсутствуют	данные отсутствуют
79	458311.92	2215339.21	данные отсутствуют	данные отсутствуют
80	458399.88	2215291.91	данные отсутствуют	данные отсутствуют
81	458405.87	2215288.69	данные отсутствуют	данные отсутствуют
82	458392.85	2215066.34	данные отсутствуют	данные отсутствуют

Государственный регистратор		ФГИС ЕГРН
полное наименование должности	подпись	инициалы, фамилия

М.П.

Выписка из Единого государственного реестра недвижимости об объекте недвижимости  
Сведения о частях земельного участка

<b>Земельный участок</b>				
<small>(вид объекта недвижимости)</small>				
Лист № ___ Раздела <b>4.2</b>		Всего листов раздела <b>4.2</b> : ___		Всего разделов: ___
Всего листов выписки: ___				
<b>18.08.2022 № 99/2022/488216363</b>				
Кадастровый номер:			<b>47:07:0713001:223</b>	
Сведения о характерных точках границы части (частей) земельного участка				
Учетный номер части: 2				
Система координат: Местная 167				
Зона №				
Номер точки	Координаты, м		Описание закрепления на местности	Средняя квадратическая погрешность определения координат характерных точек границы части земельного участка, м
	X	Y		
1	2	3	4	5
54	458277.38	2215563.43	данные отсутствуют	данные отсутствуют
55	458212.53	2215597.68	данные отсутствуют	данные отсутствуют
56	458191.65	2215577.99	данные отсутствуют	данные отсутствуют
57	458457.29	2215375.42	данные отсутствуют	данные отсутствуют
58	458457.13	2215375.56	данные отсутствуют	данные отсутствуют
58	458457.13	2215375.56	данные отсутствуют	данные отсутствуют
59	458457.32	2215375.79	данные отсутствуют	данные отсутствуют
60	458457.47	2215375.67	данные отсутствуют	данные отсутствуют
83	458465.48	2215357.68	данные отсутствуют	данные отсутствуют
83	458465.48	2215357.68	данные отсутствуют	данные отсутствуют
84	458496.63	2215396.81	данные отсутствуют	данные отсутствуют
85	458474.19	2215414.37	данные отсутствуют	данные отсутствуют
86	458402.13	2215473.07	данные отсутствуют	данные отсутствуют
87	458337.77	2215525.01	данные отсутствуют	данные отсутствуют
88	458278.34	2215570.89	данные отсутствуют	данные отсутствуют
89	458180.6	2215583.91	данные отсутствуют	данные отсутствуют
Государственный регистратор			ФГИС ЕГРН	
полное наименование должности			подпись	
			инициалы, фамилия	

М.П.

Выписка из Единого государственного реестра недвижимости об объекте недвижимости  
**Сведения о частях земельного участка**

<b>Земельный участок</b>			
<small>(вид объекта недвижимости)</small>			
Лист № ____ Раздела <b>4.2</b>	Всего листов раздела <b>4.2</b> : ____	Всего разделов: ____	Всего листов выписки: ____
<b>18.08.2022 № 99/2022/488216363</b>			
Кадастровый номер:		<b>47:07:0713001:223</b>	

Номер точки	Координаты, м		Описание закрепления на местности	Средняя квадратическая погрешность определения координат характерных точек границы части земельного участка, м
	X	Y		
1	2	3	4	5
90	458199.79	2215568.36	данные отсутствуют	данные отсутствуют
91	458306.46	2215486.02	данные отсутствуют	данные отсутствуют
92	458370.65	2215434.24	данные отсутствуют	данные отсутствуют
93	458442.99	2215375.29	данные отсутствуют	данные отсутствуют

Государственный регистратор		ФГИС ЕГРН
полное наименование должности	подпись	инициалы, фамилия

М.П.

Выписка из Единого государственного реестра недвижимости об объекте недвижимости  
Сведения о частях земельного участка

<b>Земельный участок</b>				
<small>(вид объекта недвижимости)</small>				
Лист № __ Раздела <b>4.2</b>		Всего листов раздела <b>4.2</b> : __		Всего разделов: __
Всего листов выписки: __				
<b>18.08.2022 № 99/2022/488216363</b>				
Кадастровый номер:			<b>47:07:0713001:223</b>	
Сведения о характерных точках границы части (частей) земельного участка				
Учетный номер части: 3				
Система координат: Местная 167				
Зона №				
Номер точки	Координаты, м		Описание закрепления на местности	Средняя квадратическая погрешность определения координат характерных точек границы части земельного участка, м
	X	Y		
1	2	3	4	5
94	458495.09	2215394.87	данные отсутствуют	данные отсутствуют
94	458495.09	2215394.87	данные отсутствуют	данные отсутствуют
95	458496.34	2215396.45	данные отсутствуют	данные отсутствуют
96	458472.93	2215414.78	данные отсутствуют	данные отсутствуют
97	458278.17	2215569.57	данные отсутствуют	данные отсутствуют
98	458277.88	2215567.25	данные отсутствуют	данные отсутствуют
99	458471.69	2215413.2	данные отсутствуют	данные отсутствуют

Государственный регистратор		ФГИС ЕГРН
полное наименование должности	подпись	инициалы, фамилия

М.П.



Выписка из Единого государственного реестра недвижимости об объекте недвижимости  
Сведения о частях земельного участка

<b>Земельный участок</b>				
(вид объекта недвижимости)				
Лист № ___ Раздела <b>4.2</b>		Всего листов раздела <b>4.2</b> : ___		Всего разделов: ___
Всего листов выписки: ___				
<b>18.08.2022 № 99/2022/488216363</b>				
Кадастровый номер:			<b>47:07:0713001:223</b>	
Сведения о характерных точках границы части (частей) земельного участка				
Учетный номер части: 4				
Система координат: Местная 167				
Зона №				
Номер точки	Координаты, м		Описание закрепления на местности	Средняя квадратическая погрешность определения координат характерных точек границы части земельного участка, м
	X	Y		
1	2	3	4	5
16	458521.24	2215427.72	данные отсутствуют	данные отсутствуют
16	458521.24	2215427.72	данные отсутствуют	данные отсутствуют
17	458523.12	2215426.34	данные отсутствуют	данные отсутствуют
18	458524.47	2215428.33	данные отсутствуют	данные отсутствуют
19	458522.63	2215429.69	данные отсутствуют	данные отсутствуют
48	458401.57	2215531.08	данные отсутствуют	данные отсутствуют
49	458377.62	2215549.67	данные отсутствуют	данные отсутствуют
50	458332.44	2215584.73	данные отсутствуют	данные отсутствуют
51	458306.32	2215605	данные отсутствуют	данные отсутствуют
52	458289.43	2215618.04	данные отсутствуют	данные отсутствуют
53	458284.89	2215621.4	данные отсутствуют	данные отсутствуют
100	458530.46	2215436.06	данные отсутствуют	данные отсутствуют
101	458529.66	2215436.67	данные отсутствуют	данные отсутствуют
102	458488.07	2215468.67	данные отсутствуют	данные отсутствуют
103	458418.21	2215522.25	данные отсутствуют	данные отсутствуют
104	458403.83	2215533.39	данные отсутствуют	данные отсутствуют
Государственный регистратор			ФГИС ЕГРН	
полное наименование должности			подпись	
			инициалы, фамилия	

М.П.

## Выписка из Единого государственного реестра недвижимости об объекте недвижимости

## Сведения о частях земельного участка

<b>Земельный участок</b>			
(вид объекта недвижимости)			
Лист № ____ Раздела <b>4.2</b>	Всего листов раздела <b>4.2</b> : ____	Всего разделов: ____	Всего листов выписки: ____
<b>18.08.2022 № 99/2022/488216363</b>			
Кадастровый номер:		<b>47:07:0713001:223</b>	

Номер точки	Координаты, м		Описание закрепления на местности	Средняя квадратическая погрешность определения координат характерных точек границы части земельного участка, м
	X	Y		
1	2	3	4	5
105	458282.25	2215600.99	данные отсутствуют	данные отсутствуют
106	458302.24	2215585.22	данные отсутствуют	данные отсутствуют
107	458356.31	2215542.35	данные отсутствуют	данные отсутствуют
108	458404.76	2215504.84	данные отсутствуют	данные отсутствуют
109	458474.66	2215451.23	данные отсутствуют	данные отсутствуют
110	458515.16	2215420.09	данные отсутствуют	данные отсутствуют

Государственный регистратор		ФГИС ЕГРН
полное наименование должности	подпись	инициалы, фамилия

М.П.

Выписка из Единого государственного реестра недвижимости об объекте недвижимости  
Сведения о частях земельного участка

<b>Земельный участок</b>				
<small>(вид объекта недвижимости)</small>				
Лист № ___ Раздела <b>4.2</b>		Всего листов раздела <b>4.2</b> : ___		Всего разделов: ___
Всего листов выписки: ___				
<b>18.08.2022 № 99/2022/488216363</b>				
Кадастровый номер:			<b>47:07:0713001:223</b>	
Сведения о характерных точках границы части (частей) земельного участка				
Учетный номер части: 5				
Система координат: Местная 167				
Зона №				
Номер точки	Координаты, м		Описание закрепления на местности	Средняя квадратическая погрешность определения координат характерных точек границы части земельного участка, м
	X	Y		
1	2	3	4	5
16	458521.24	2215427.72	данные отсутствуют	данные отсутствуют
17	458523.12	2215426.34	данные отсутствуют	данные отсутствуют
18	458524.47	2215428.33	данные отсутствуют	данные отсутствуют
19	458522.63	2215429.69	данные отсутствуют	данные отсутствуют
48	458401.57	2215531.08	данные отсутствуют	данные отсутствуют
49	458377.62	2215549.67	данные отсутствуют	данные отсутствуют
50	458332.44	2215584.73	данные отсутствуют	данные отсутствуют
51	458306.32	2215605	данные отсутствуют	данные отсутствуют
52	458289.43	2215618.04	данные отсутствуют	данные отсутствуют
53	458284.89	2215621.4	данные отсутствуют	данные отсутствуют
54	458277.38	2215563.43	данные отсутствуют	данные отсутствуют
111	458490.62	2215389.25	данные отсутствуют	данные отсутствуют
111	458490.62	2215389.25	данные отсутствуют	данные отсутствуют
112	458530.43	2215436.04	данные отсутствуют	данные отсутствуют
113	458528.35	2215437.66	данные отсутствуют	данные отсутствуют
114	458455.13	2215497.13	данные отсутствуют	данные отсутствуют
Государственный регистратор			ФГИС ЕГРН	
полное наименование должности			подпись	
			инициалы, фамилия	

М.П.

Выписка из Единого государственного реестра недвижимости об объекте недвижимости  
**Сведения о частях земельного участка**

<b>Земельный участок</b>			
<small>(вид объекта недвижимости)</small>			
Лист № ____ Раздела <b>4.2</b>	Всего листов раздела <b>4.2</b> : ____	Всего разделов: ____	Всего листов выписки: ____
<b>18.08.2022 № 99/2022/488216363</b>			
Кадастровый номер:		<b>47:07:0713001:223</b>	

Номер точки	Координаты, м		Описание закрепления на местности	Средняя квадратическая погрешность определения координат характерных точек границы части земельного участка, м
	X	Y		
1	2	3	4	5
115	458406.35	2215535.97	данные отсутствуют	данные отсутствуют
116	458239.94	2215583.21	данные отсутствуют	данные отсутствуют
117	458269.13	2215560.22	данные отсутствуют	данные отсутствуют
118	458301.36	2215535.19	данные отсутствуют	данные отсутствуют
119	458360.18	2215491.04	данные отсутствуют	данные отсутствуют
120	458424.28	2215442.17	данные отсутствуют	данные отсутствуют
121	458488.43	2215390.97	данные отсутствуют	данные отсутствуют

Государственный регистратор		ФГИС ЕГРН
полное наименование должности	подпись	инициалы, фамилия

М.П.

Выписка из Единого государственного реестра недвижимости об объекте недвижимости  
Сведения о частях земельного участка

<b>Земельный участок</b>				
<small>(вид объекта недвижимости)</small>				
Лист № ___ Раздела <b>4.2</b>		Всего листов раздела <b>4.2</b> : ___		Всего разделов: ___
Всего листов выписки: ___				
<b>18.08.2022 № 99/2022/488216363</b>				
Кадастровый номер:			<b>47:07:0713001:223</b>	
Сведения о характерных точках границы части (частей) земельного участка				
Учетный номер части: 6				
Система координат: Местная 167				
Зона №				
Номер точки	Координаты, м		Описание закрепления на местности	Средняя квадратическая погрешность определения координат характерных точек границы части земельного участка, м
	X	Y		
1	2	3	4	5
122	458470.49	2215363.96	данные отсутствуют	данные отсутствуют
122	458470.49	2215363.96	данные отсутствуют	данные отсутствуют
123	458452.73	2215376.93	данные отсутствуют	данные отсутствуют
124	458442.39	2215383.08	данные отсутствуют	данные отсутствуют
125	458437.23	2215387.96	данные отсутствуют	данные отсутствуют
126	458431.55	2215393	данные отсутствуют	данные отсутствуют
127	458412.28	2215406.69	данные отсутствуют	данные отсутствуют
128	458394.41	2215421.87	данные отсутствуют	данные отсутствуют
129	458374.32	2215442.39	данные отсутствуют	данные отсутствуют
130	458351.63	2215461.27	данные отсутствуют	данные отсутствуют
131	458332.6	2215475.08	данные отсутствуют	данные отсутствуют
132	458311.57	2215489.34	данные отсутствуют	данные отсутствуют
133	458291.79	2215505.79	данные отсутствуют	данные отсутствуют
134	458278.53	2215513.44	данные отсутствуют	данные отсутствуют
135	458272.43	2215516.78	данные отсутствуют	данные отсутствуют
136	458266.06	2215520.49	данные отсутствуют	данные отсутствуют
Государственный регистратор			ФГИС ЕГРН	
полное наименование должности			подпись	
			инициалы, фамилия	

М.П.

Выписка из Единого государственного реестра недвижимости об объекте недвижимости  
**Сведения о частях земельного участка**

<b>Земельный участок</b>			
<small>(вид объекта недвижимости)</small>			
Лист № ____ Раздела <b>4.2</b>	Всего листов раздела <b>4.2</b> : ____	Всего разделов: ____	Всего листов выписки: ____
<b>18.08.2022 № 99/2022/488216363</b>			
Кадастровый номер:		<b>47:07:0713001:223</b>	

Номер точки	Координаты, м		Описание закрепления на местности	Средняя квадратическая погрешность определения координат характерных точек границы части земельного участка, м
	X	Y		
1	2	3	4	5
137	458260.49	2215524.86	данные отсутствуют	данные отсутствуют
138	458253.61	2215530.86	данные отсутствуют	данные отсутствуют
139	458238.76	2215543.51	данные отсутствуют	данные отсутствуют
140	458210.51	2215568.46	данные отсутствуют	данные отсутствуют
141	458194.64	2215580.81	данные отсутствуют	данные отсутствуют
142	458191.7	2215578.04	данные отсутствуют	данные отсутствуют
143	458207.95	2215565.38	данные отсутствуют	данные отсутствуют
144	458236.14	2215540.49	данные отсутствуют	данные отсутствуют
145	458250.99	2215527.84	данные отсутствуют	данные отсутствуют
146	458257.93	2215521.78	данные отсутствуют	данные отсутствуют
147	458263.8	2215517.17	данные отсутствуют	данные отсутствуют
148	458270.47	2215513.3	данные отсутствуют	данные отсутствуют
149	458276.57	2215509.96	данные отсутствуют	данные отсутствуют
150	458289.49	2215502.49	данные отсутствуют	данные отсутствуют
151	458309.17	2215486.14	данные отсутствуют	данные отсутствуют
152	458330.3	2215471.8	данные отсутствуют	данные отсутствуют
153	458349.17	2215458.11	данные отсутствуют	данные отсутствуют
Государственный регистратор				ФГИС ЕГРН
полное наименование должности			подпись	инициалы, фамилия

М.П.

Выписка из Единого государственного реестра недвижимости об объекте недвижимости  
Сведения о частях земельного участка

<b>Земельный участок</b>			
<small>(вид объекта недвижимости)</small>			
Лист № ____ Раздела <b>4.2</b>	Всего листов раздела <b>4.2</b> : ____	Всего разделов: ____	Всего листов выписки: ____
<b>18.08.2022 № 99/2022/488216363</b>			
Кадастровый номер:		<b>47:07:0713001:223</b>	

Номер точки	Координаты, м		Описание закрепления на местности	Средняя квадратическая погрешность определения координат характерных точек границы части земельного участка, м
	X	Y		
1	2	3	4	5
154	458371.6	2215439.45	данные отсутствуют	данные отсутствуют
155	458391.69	2215418.95	данные отсутствуют	данные отсутствуют
156	458409.82	2215403.53	данные отсутствуют	данные отсутствуют
157	458429.05	2215389.86	данные отсутствуют	данные отсутствуют
158	458434.53	2215385	данные отсутствуют	данные отсутствуют
159	458439.97	2215379.86	данные отсутствуют	данные отсутствуют
160	458450.53	2215373.59	данные отсутствуют	данные отсутствуют
161	458468	2215360.83	данные отсутствуют	данные отсутствуют

Государственный регистратор		ФГИС ЕГРН
полное наименование должности	подпись	инициалы, фамилия

М.П.

Выписка из Единого государственного реестра недвижимости об объекте недвижимости  
Сведения о частях земельного участка

<b>Земельный участок</b>				
<small>(вид объекта недвижимости)</small>				
Лист № __ Раздела <b>4.2</b>		Всего листов раздела <b>4.2</b> : __		Всего разделов: __
Всего листов выписки: __				
<b>18.08.2022 № 99/2022/488216363</b>				
Кадастровый номер:			<b>47:07:0713001:223</b>	
Сведения о характерных точках границы части (частей) земельного участка				
Учетный номер части: 7				
Система координат: Местная 167				
Зона №				
Номер точки	Координаты, м		Описание закрепления на местности	Средняя квадратическая погрешность определения координат характерных точек границы части земельного участка, м
	X	Y		
1	2	3	4	5
162	458521.01	2215427.44	данные отсутствуют	данные отсутствуют
162	458521.01	2215427.44	данные отсутствуют	данные отсутствуют
163	458313.15	2215599.26	данные отсутствуют	данные отсутствуют
164	458284.61	2215619.25	данные отсутствуют	данные отсутствуют
165	458284.03	2215614.77	данные отсутствуют	данные отсутствуют
166	458310.72	2215596.08	данные отсутствуют	данные отсутствуют
167	458518.52	2215424.31	данные отсутствуют	данные отсутствуют

Государственный регистратор		ФГИС ЕГРН
полное наименование должности	подпись	инициалы, фамилия

М.П.



Выписка из Единого государственного реестра недвижимости об объекте недвижимости  
Сведения о частях земельного участка

<b>Земельный участок</b>				
<small>(вид объекта недвижимости)</small>				
Лист № ___ Раздела <b>4.2</b>		Всего листов раздела <b>4.2</b> : ___		Всего разделов: ___
Всего листов выписки: ___				
<b>18.08.2022 № 99/2022/488216363</b>				
Кадастровый номер:			<b>47:07:0713001:223</b>	
Сведения о характерных точках границы части (частей) земельного участка				
Учетный номер части: 8				
Система координат: Местная 167				
Зона №				
Номер точки	Координаты, м		Описание закрепления на местности	Средняя квадратическая погрешность определения координат характерных точек границы части земельного участка, м
	X	Y		
1	2	3	4	5
1	458042.4	2215657.83	данные отсутствуют	данные отсутствуют
1	458042.4	2215657.83	данные отсутствуют	данные отсутствуют
2	457998.3	2215676.11	данные отсутствуют	данные отсутствуют
3	457981.72	2215551.68	данные отсутствуют	данные отсутствуют
4	458051.71	2215504.61	данные отсутствуют	данные отсутствуют
5	458107.26	2215466.18	данные отсутствуют	данные отсутствуют
6	458114.97	2215440.43	данные отсутствуют	данные отсутствуют
52	458289.43	2215618.04	данные отсутствуют	данные отсутствуют
53	458284.89	2215621.4	данные отсутствуют	данные отсутствуют
55	458212.53	2215597.68	данные отсутствуют	данные отсутствуют
56	458191.65	2215577.99	данные отсутствуют	данные отсутствуют
168	458291.63	2215616.34	данные отсутствуют	данные отсутствуют
168	458291.63	2215616.34	данные отсутствуют	данные отсутствуют
169	458281.74	2215597.08	данные отсутствуют	данные отсутствуют
170	458162.31	2215415.39	данные отсутствуют	данные отсутствуют
171	458198.39	2215466.59	данные отсутствуют	данные отсутствуют
Государственный регистратор			ФГИС ЕГРН	
полное наименование должности			подпись	
			инициалы, фамилия	

М.П.

## Выписка из Единого государственного реестра недвижимости об объекте недвижимости

## Сведения о частях земельного участка

<b>Земельный участок</b>			
(вид объекта недвижимости)			
Лист № ____ Раздела <b>4.2</b>	Всего листов раздела <b>4.2</b> : ____	Всего разделов: ____	Всего листов выписки: ____
<b>18.08.2022 № 99/2022/488216363</b>			
Кадастровый номер:		<b>47:07:0713001:223</b>	

Номер точки	Координаты, м		Описание закрепления на местности	Средняя квадратическая погрешность определения координат характерных точек границы части земельного участка, м
	X	Y		
1	2	3	4	5
172	458200.35	2215470.42	данные отсутствуют	данные отсутствуют
173	458202.66	2215472.88	данные отсутствуют	данные отсутствуют
174	458259.06	2215552.9	данные отсутствуют	данные отсутствуют
175	458267.22	2215568.8	данные отсутствуют	данные отсутствуют

Государственный регистратор		ФГИС ЕГРН
полное наименование должности	подпись	инициалы, фамилия

М.П.

Выписка из Единого государственного реестра недвижимости об объекте недвижимости  
Сведения о частях земельного участка

<b>Земельный участок</b>				
<small>(вид объекта недвижимости)</small>				
Лист № ___ Раздела <b>4.2</b>		Всего листов раздела <b>4.2</b> : ___		Всего разделов: ___
Всего листов выписки: ___				
<b>18.08.2022 № 99/2022/488216363</b>				
Кадастровый номер:			<b>47:07:0713001:223</b>	
Сведения о характерных точках границы части (частей) земельного участка				
Учетный номер части: 9				
Система координат: Местная 167				
Зона №				
Номер точки	Координаты, м		Описание закрепления на местности	Средняя квадратическая погрешность определения координат характерных точек границы части земельного участка, м
	X	Y		
1	2	3	4	5
1	458042.4	2215657.83	данные отсутствуют	данные отсутствуют
1	458042.4	2215657.83	данные отсутствуют	данные отсутствуют
2	457998.3	2215676.11	данные отсутствуют	данные отсутствуют
3	457981.72	2215551.68	данные отсутствуют	данные отсутствуют
4	458051.71	2215504.61	данные отсутствуют	данные отсутствуют
5	458107.26	2215466.18	данные отсутствуют	данные отсутствуют
6	458114.97	2215440.43	данные отсутствуют	данные отсутствуют
7	458235.62	2215376.62	данные отсутствуют	данные отсутствуют
8	458247.05	2215364.87	данные отсутствуют	данные отсутствуют
9	458400.48	2215304.17	данные отсутствуют	данные отсутствуют
10	458388.97	2215069.1	данные отсутствуют	данные отсутствуют
11	458380.69	2215069.38	данные отсутствуют	данные отсутствуют
12	458380.6	2215067.61	данные отсутствуют	данные отсутствуют
13	458425.63	2215062.98	данные отсутствуют	данные отсутствуют
14	458437.11	2215306.46	данные отсутствуют	данные отсутствуют
15	458447.29	2215334.81	данные отсутствуют	данные отсутствуют
Государственный регистратор			ФГИС ЕГРН	
полное наименование должности			подпись	
			инициалы, фамилия	

М.П.

## Выписка из Единого государственного реестра недвижимости об объекте недвижимости

## Сведения о частях земельного участка

<b>Земельный участок</b>			
(вид объекта недвижимости)			
Лист № ____ Раздела <b>4.2</b>	Всего листов раздела <b>4.2</b> : ____	Всего разделов: ____	Всего листов выписки: ____
<b>18.08.2022 № 99/2022/488216363</b>			
Кадастровый номер:		<b>47:07:0713001:223</b>	

Номер точки	Координаты, м		Описание закрепления на местности	Средняя квадратическая погрешность определения координат характерных точек границы части земельного участка, м
	X	Y		
1	2	3	4	5
55	458212.53	2215597.68	данные отсутствуют	данные отсутствуют
56	458191.65	2215577.99	данные отсутствуют	данные отсутствуют
57	458457.29	2215375.42	данные отсутствуют	данные отсутствуют
57	458457.29	2215375.42	данные отсутствуют	данные отсутствуют
58	458457.13	2215375.56	данные отсутствуют	данные отсутствуют
59	458457.32	2215375.79	данные отсутствуют	данные отсутствуют
60	458457.47	2215375.67	данные отсутствуют	данные отсутствуют
176	458054.68	2215502.56	данные отсутствуют	данные отсутствуют
177	458056.22	2215503.08	данные отсутствуют	данные отсутствуют
178	458058.82	2215499.69	данные отсутствуют	данные отсутствуют
179	458487.64	2215385.51	данные отсутствуют	данные отсутствуют
180	458481.74	2215389.76	данные отсутствуют	данные отсутствуют
181	458481	2215390.15	данные отсутствуют	данные отсутствуют
182	458476.31	2215393.46	данные отсутствуют	данные отсутствуют
183	458472.88	2215394.52	данные отсутствуют	данные отсутствуют
184	458370.35	2215449.66	данные отсутствуют	данные отсутствуют
185	458320.4	2215487.28	данные отсутствуют	данные отсутствуют
Государственный регистратор				ФГИС ЕГРН
полное наименование должности			подпись	инициалы, фамилия

М.П.

Выписка из Единого государственного реестра недвижимости об объекте недвижимости  
**Сведения о частях земельного участка**

<b>Земельный участок</b>			
<small>(вид объекта недвижимости)</small>			
Лист № ____ Раздела <b>4.2</b>	Всего листов раздела <b>4.2</b> : ____	Всего разделов: ____	Всего листов выписки: ____
<b>18.08.2022 № 99/2022/488216363</b>			
Кадастровый номер:		<b>47:07:0713001:223</b>	

Номер точки	Координаты, м		Описание закрепления на местности	Средняя квадратическая погрешность определения координат характерных точек границы части земельного участка, м
	X	Y		
1	2	3	4	5
186	458251.51	2215577.09	данные отсутствуют	данные отсутствуют

Государственный регистратор		ФГИС ЕГРН
полное наименование должности	подпись	инициалы, фамилия

М.П.

Выписка из Единого государственного реестра недвижимости об объекте недвижимости  
Сведения о частях земельного участка

<b>Земельный участок</b>				
<small>(вид объекта недвижимости)</small>				
Лист № ___ Раздела <b>4.2</b>		Всего листов раздела <b>4.2</b> : ___		Всего разделов: ___
Всего листов выписки: ___				
<b>18.08.2022 № 99/2022/488216363</b>				
Кадастровый номер:			<b>47:07:0713001:223</b>	
Сведения о характерных точках границы части (частей) земельного участка				
Учетный номер части: 10				
Система координат: Местная 167				
Зона №				
Номер точки	Координаты, м		Описание закрепления на местности	Средняя квадратическая погрешность определения координат характерных точек границы части земельного участка, м
	X	Y		
1	2	3	4	5
1	458042.4	2215657.83	данные отсутствуют	данные отсутствуют
2	457998.3	2215676.11	данные отсутствуют	данные отсутствуют
2	457998.3	2215676.11	данные отсутствуют	данные отсутствуют
3	457981.72	2215551.68	данные отсутствуют	данные отсутствуют
187	458042.25	2215510.97	данные отсутствуют	данные отсутствуют
188	458075.88	2215627.49	данные отсутствуют	данные отсутствуют
189	458078.96	2215638.27	данные отсутствуют	данные отсутствуют

Государственный регистратор		ФГИС ЕГРН
полное наименование должности	подпись	инициалы, фамилия

М.П.

Выписка из Единого государственного реестра недвижимости об объекте недвижимости  
Сведения о частях земельного участка

<b>Земельный участок</b>				
(вид объекта недвижимости)				
Лист № __ Раздела <b>4.2</b>		Всего листов раздела <b>4.2</b> : __		Всего разделов: __
Всего листов выписки: __				
<b>18.08.2022 № 99/2022/488216363</b>				
Кадастровый номер:			<b>47:07:0713001:223</b>	
Сведения о характерных точках границы части (частей) земельного участка				
Учетный номер части: 11				
Система координат: Местная 167				
Зона №				
Номер точки	Координаты, м		Описание закрепления на местности	Средняя квадратическая погрешность определения координат характерных точек границы части земельного участка, м
	X	Y		
1	2	3	4	5
1	458042.4	2215657.83	данные отсутствуют	данные отсутствуют
1	458042.4	2215657.83	данные отсутствуют	данные отсутствуют
2	457998.3	2215676.11	данные отсутствуют	данные отсутствуют
3	457981.72	2215551.68	данные отсутствуют	данные отсутствуют
4	458051.71	2215504.61	данные отсутствуют	данные отсутствуют
5	458107.26	2215466.18	данные отсутствуют	данные отсутствуют
6	458114.97	2215440.43	данные отсутствуют	данные отсутствуют
190	458142.96	2215425.62	данные отсутствуют	данные отсутствуют
191	458153.03	2215461.3	данные отсутствуют	данные отсутствуют
192	458187.13	2215580.41	данные отсутствуют	данные отсутствуют

Государственный регистратор		ФГИС ЕГРН
полное наименование должности	подпись	инициалы, фамилия

М.П.

Выписка из Единого государственного реестра недвижимости об объекте недвижимости  
Сведения о частях земельного участка

<b>Земельный участок</b>				
<small>(вид объекта недвижимости)</small>				
Лист № ___ Раздела <b>4.2</b>		Всего листов раздела <b>4.2</b> : ___		Всего разделов: ___
Всего листов выписки: ___				
<b>18.08.2022 № 99/2022/488216363</b>				
Кадастровый номер:			<b>47:07:0713001:223</b>	
Сведения о характерных точках границы части (частей) земельного участка				
Учетный номер части: 12				
Система координат: Местная 167				
Зона №				
Номер точки	Координаты, м		Описание закрепления на местности	Средняя квадратическая погрешность определения координат характерных точек границы части земельного участка, м
	X	Y		
1	2	3	4	5
54	458277.38	2215563.43	данные отсутствуют	данные отсутствуют
55	458212.53	2215597.68	данные отсутствуют	данные отсутствуют
56	458191.65	2215577.99	данные отсутствуют	данные отсутствуют
57	458457.29	2215375.42	данные отсутствуют	данные отсутствуют
58	458457.13	2215375.56	данные отсутствуют	данные отсутствуют
58	458457.13	2215375.56	данные отсутствуют	данные отсутствуют
59	458457.32	2215375.79	данные отсутствуют	данные отсутствуют
60	458457.47	2215375.67	данные отсутствуют	данные отсутствуют
85	458474.19	2215414.37	данные отсутствуют	данные отсутствуют
86	458402.13	2215473.07	данные отсутствуют	данные отсутствуют
87	458337.77	2215525.01	данные отсутствуют	данные отсутствуют
90	458199.79	2215568.36	данные отсутствуют	данные отсутствуют
90	458199.79	2215568.36	данные отсутствуют	данные отсутствуют
91	458306.46	2215486.02	данные отсутствуют	данные отсутствуют
92	458370.65	2215434.24	данные отсутствуют	данные отсутствуют
93	458442.99	2215375.29	данные отсутствуют	данные отсутствуют
Государственный регистратор			ФГИС ЕГРН	
полное наименование должности			подпись	
			инициалы, фамилия	

М.П.



## Выписка из Единого государственного реестра недвижимости об объекте недвижимости

## Сведения о частях земельного участка

<b>Земельный участок</b>			
(вид объекта недвижимости)			
Лист № ____ Раздела <b>4.2</b>	Всего листов раздела <b>4.2</b> : ____	Всего разделов: ____	Всего листов выписки: ____
<b>18.08.2022 № 99/2022/488216363</b>			
Кадастровый номер:		<b>47:07:0713001:223</b>	

Номер точки	Координаты, м		Описание закрепления на местности	Средняя квадратическая погрешность определения координат характерных точек границы части земельного участка, м
	X	Y		
1	2	3	4	5
193	458465.49	2215357.68	данные отсутствуют	данные отсутствуют
194	458496.64	2215396.81	данные отсутствуют	данные отсутствуют
195	458278.35	2215570.89	данные отсутствуют	данные отсутствуют
196	458180.62	2215583.89	данные отсутствуют	данные отсутствуют

Государственный регистратор		ФГИС ЕГРН
полное наименование должности	подпись	инициалы, фамилия

М.П.