

АКТ

по результатам ГОСУДАРСТВЕННОЙ ИСТОРИКО-КУЛЬТУРНОЙ ЭКСПЕРТИЗЫ

документации, обосновывающей меры по обеспечению сохранности объекта культурного наследия регионального значения «Братское захоронение советских воинов, погибших в 1941-44 гг.», расположенного по адресу: Ленинградская область, Киришский муниципальный район, Пчевжинское сельское поселение, деревня Белая, улица Придорожная и объекта культурного наследия регионального значения «Братское кладбище советских воинов, погибших в 1941-44 гг.», расположенного по адресу: Ленинградская область, Киришский муниципальный район, Пчевжинское сельское поселение, поселок Пчевжа, улица Совхозная при проведении изыскательских, проектных, земляных, строительных работ на объекте «Мга-Сонково-Дмитров, строительство вторых путей в целях увеличения пропускной способности участка. Второй этап развития. Строительство второго главного пути на участке Пчевжа (вкл.) – Кириши (вкл.) Октябрьской ж.д.» на земельном участке, непосредственно связанном с земельным участком в границах территории объекта культурного наследия («Меры по обеспечению сохранности объекта культурного наследия регионального значения «Братское захоронение советских воинов, погибших в 1941-44 гг.», расположенного по адресу: Ленинградская область, Киришский муниципальный район, Пчевжинское сельское поселение, деревня Белая, улица Придорожная и объекта культурного наследия регионального значения «Братское кладбище советских воинов, погибших в 1941-44 гг.», расположенного по адресу: Ленинградская область, Киришский муниципальный район, Пчевжинское сельское поселение, поселок Пчевжа, улица Совхозная при реализации проектного решения «Мга-Сонково-Дмитров, строительство вторых путей в целях увеличения пропускной способности участка. Второй этап развития. Строительство второго главного пути на участке Пчевжа (вкл.) – Кириши (вкл.) Октябрьской ж.д.», шифр: 78-10-3517-ОСОКН, ООО «ЦИИВС», 2022 г.)

а. Дата начала и дата окончания проведения экспертизы

Настоящая государственная историко-культурная экспертиза проведена в период с 01 декабря 2022 года по 08 декабря 2022 г., с 09 марта 2023 года по 13 марта 2023 г., (Приложение №8: копия договора с экспертом, копия доп. соглашения к договору с экспертом).

б. Место проведения экспертизы

г. Санкт-Петербург.

в. Заказчик экспертизы

ООО «Центр инженерных изысканий в строительстве» (194362, г. Санкт-Петербург, Парголово, ул. Ленина д. 52, к. 2, лит. А, пом. 1-Н, ИНН78022843810).

г. Сведения об эксперте

Полетайкин Вячеслав Владимирович – образование высшее (Архитектура (Красноярский инженерно-строительный институт – в настоящее время Федеральное

государственное бюджетное образовательное учреждение высшего образования «Архитектурный институт Сибирского федерального университета»); Реставрация (Федеральное государственное бюджетное образовательное учреждение высшего образования «Санкт-Петербургский государственный архитектурно-строительный университет»), кандидат архитектуры («Ленинградский инженерно-строительный институт», в настоящее время Федеральное государственное бюджетное образовательное учреждение высшего образования «Санкт-Петербургский архитектурно-строительный университет» – аспирантура). Стаж работы – 33 года. Место работы – ООО «Архи-Метрика», должность – генеральный директор (штатный сотрудник организации, приказ о приеме на работу № 1/К).

Аттестован в качестве государственного эксперта по проведению следующей экспертной деятельности (объектов экспертизы) (приказ Министерства культуры Российской Федерации от 25.12.2019 г. № 2032, Приложение №7):

- выявленные объекты культурного наследия в целях обоснования целесообразности включения данных объектов в реестр;

- документы, обосновывающие включение объектов культурного наследия в реестр;

- проектная документация на проведение работ по сохранению объектов культурного наследия;

- документация или разделы документации, обосновывающие меры по обеспечению сохранности объекта культурного наследия, включенного в реестр, выявленного объекта культурного наследия, либо объекта, обладающего признаками объекта культурного наследия при проведении земляных, мелиоративных, хозяйственных работ, указанных в статье 30 Федерального закона работ по использованию лесов и иных работ в границах территории объекта культурного наследия либо на земельном участке, непосредственно связанном с земельным участком в границах территории объекта культурного наследия.

д. Информация о том, что в соответствии с законодательством Российской Федерации эксперт несет ответственность за достоверность сведений, изложенных в заключении

Настоящая государственная историко-культурная экспертиза проведена в соответствии со статьями 28, 29, 30, 31, 32 Федерального закона от 25.06.2002 №73-ФЗ «Об объектах культурного наследия (памятниках истории и культуры) народов Российской Федерации» и Положением о государственной историко-культурной экспертизе, утвержденным Постановлением Правительства Российской Федерации от 15.07.2009 г. №569.

Эксперт несет ответственность за достоверность сведений, изложенных в заключении экспертизы, в соответствии с законодательством Российской Федерации.

В.В. Полетайкин

е. Цели и объекты экспертизы

Цель экспертизы:

Обеспечение сохранности объекта культурного наследия регионального значения «Братское захоронение советских воинов, погибших в 1941-44 гг.», расположенного по адресу: Ленинградская область, Киришский муниципальный район, Пчевжинское сельское поселение, деревня Белая, улица Придорожная и объекта культурного наследия регионального значения «Братское кладбище советских воинов, погибших в 1941-44 гг.», расположенного по адресу: Ленинградская область, Киришский муниципальный район, Пчевжинское сельское поселение, поселок Пчевжа, улица Совхозная, при проведении земляных, строительных, мелиоративных, хозяйственных работ, указанных в статье 30 Федерального закона от 25.06.2002 №73-ФЗ работ по использованию лесов и иных работ на объекте «Мга-Сонково-Дмитров, строительство вторых путей в целях увеличения пропускной способности участка. Второй этап развития. Строительство второго главного пути на участке Пчевжа (вкл.) – Кириши (вкл.) Октябрьской ж.д.».

Объект экспертизы:

Документация, обосновывающая меры по обеспечению сохранности объекта культурного наследия регионального значения «Братское захоронение советских воинов, погибших в 1941-44 гг.», расположенного по адресу: Ленинградская область, Киришский муниципальный район, Пчевжинское сельское поселение, деревня Белая, улица Придорожная и объекта культурного наследия регионального значения «Братское кладбище советских воинов, погибших в 1941-44 гг.», расположенного по адресу: Ленинградская область, Киришский муниципальный район, Пчевжинское сельское поселение, поселок Пчевжа, улица Совхозная, при проведении земляных, мелиоративных, хозяйственных работ, указанных в статье 30 Федерального закона от 25.06.2002 №73-ФЗ работ по использованию лесов и иных работ на объекте «Мга-Сонково-Дмитров, строительство вторых путей в целях увеличения пропускной способности участка. Второй этап развития. Строительство второго главного пути на участке Пчевжа (вкл.) – Кириши (вкл.) Октябрьской ж.д.» на земельном участке, непосредственно связанном с земельным участком в границах территории объекта культурного наследия - «Меры по обеспечению сохранности объекта культурного наследия регионального значения «Братское захоронение советских воинов, погибших в 1941-44 гг.», расположенного по адресу:

Ленинградская область, Киришский муниципальный район, Пчевжинское сельское поселение, деревня Белая, улица Придорожная и объекта культурного наследия регионального значения «Братское кладбище советских воинов, погибших в 1941-44 гг.», расположенного по адресу: Ленинградская область, Киришский муниципальный район, Пчевжинское сельское поселение, поселок Пчевжа, улица Совхозная при реализации проектного решения «Мга-Сонково-Дмитров, строительство вторых путей в целях увеличения пропускной способности участка. Второй этап развития. Строительство второго главного пути на участке Пчевжа (вкл.) – Кириши (вкл.) Октябрьской ж.д.», (шифр: 78-10-3517-ОСОКН), ООО «ЦИИВС», 2022 г.

ж. Перечень документов, представленных заявителем

- Проектная документация «Меры по обеспечению сохранности объекта культурного наследия регионального значения «Братское захоронение советских воинов, погибших в 1941-44 гг.», расположенного по адресу: Ленинградская область, Киришский муниципальный район, Пчевжинское сельское поселение, деревня Белая, улица Придорожная и объекта культурного наследия регионального значения «Братское кладбище советских воинов, погибших в 1941-44 гг.», расположенного по адресу: Ленинградская область, Киришский муниципальный район, Пчевжинское сельское поселение, поселок Пчевжа, улица Совхозная при реализации проектного решения «Мга-Сонково-Дмитров, строительство вторых путей в целях увеличения пропускной способности участка. Второй этап развития. Строительство второго главного пути на участке Пчевжа (вкл.) – Кириши (вкл.) Октябрьской ж.д.», (шифр: 78-10-3517-ОСОКН), разработанная ООО «ЦИИВС» в 2022 году;
- Письмо Комитета по сохранению культурного наследия Ленинградской области от 09.08.2021 ИСХ-4658/2021 (Приложение № 1);
- Решение Ленинградского областного Совета народных депутатов от 16.05.88 №189 (Приложение № 2 - извлечение);
- Приказ Комитета по культуре Ленинградской области от 30.11.2018 № 01-03/18-358 «Об установлении границ территории и предмета охраны объекта культурного наследия регионального значения «Братское кладбище советских воинов, погибших в 1941-44 гг.», расположенного по адресу: Ленинградская область, Киришский муниципальный район, Пчевжинское сельское поселение, поселок Пчевжа, улица Совхозная» (Приложение № 3);
- Приказ Комитета по культуре Ленинградской области от 05.12.2018 № 01-03/18-406 «Об установлении границ территории и предмета охраны объекта культурного

наследия регионального значения «Братское захоронение советских воинов, погибших в 1941-44 гг.», расположенного по адресу: Ленинградская область, Киришский муниципальный район, Пчевжинское сельское поселение, деревня Белая, улица Придорожная» (Приложение № 4);

- Паспорт объекта культурного наследия регионального значения «Братское захоронение советских воинов, погибших в 1941-44 гг.» от 21.11.2022 г. (Приложение № 5);
- Паспорт объекта культурного наследия регионального значения «Братское кладбище советских воинов, погибших в 1941-44 гг.» от 21.11.2022 г. (Приложение № 6);
- Информационное письмо от 01.12.2022 г. №78-10-3831 (Приложение № 9);
- Архивные материалы и топография (Приложение № 10);
- Информационное письмо от 01.12.2022 г. №78-10-3830 (Приложение № 12);
- Схемы расположения земельных участков объектов культурного наследия относительно зоны производства работ по данным публичной кадастровой карты (Приложение № 13);
- Выписка из ЕГРН от 07.12.2022 № КУВИ-999/2022-1484778; Выписка из ЕГРН от 07.12.2022 № КУВИ-999/2022-1484779 (Приложение № 14).

з. Сведения об обстоятельствах, повлиявших на процесс проведения и результаты экспертизы

Настоящая экспертиза откорректирована на основании замечаний Комитета по сохранению культурного наследия Ленинградской области № 01-09-9554/2023-0-1 от 07.03.2023 г.

Обстоятельства, повлиявшие на процесс проведения и результаты экспертизы, отсутствуют.

и. Сведения о проведенных исследованиях с указанием примененных методов, объема и характера выполненных работ и их результатов

Настоящая экспертиза проведена в соответствии с Федеральным законом от 25.06.2002 № 73-ФЗ «Об объектах культурного наследия (памятниках истории и культуры) народов Российской Федерации» (далее по тексту Акта - Закон), Положением о государственной историко-культурной экспертизе, утвержденным Постановлением Правительства Российской Федерации от 15.07.2009 № 569.

В рамках настоящей экспертизы экспертом были проведены следующие исследования:

Архивно-библиографическое исследование в объеме, необходимом для принятия экспертом соответствующих решений, с целью выявления материалов, содержащих сведения по истории освоения участка. В рамках архивно-библиографических исследований была изучена библиография в Русском фонде Российской национальной библиотеке (РНБ), Библиотеке Академии Наук, фонды государственного исторического архива. Кроме того, экспертом были проведены натурный осмотр объектов культурного наследия и их фотофиксация (Приложение №11).

В ходе проведения архивно-библиографического исследования были выявлены документы и материалы, относящиеся к объекту экспертизы.

При проведении экспертизы эксперт соблюдал принципы проведения экспертизы, установленные статьей 29 Федерального закона «Об объектах культурного наследия (памятниках истории и культуры) народов Российской Федерации», обеспечивал объективность, всесторонность и полноту проводимых исследований, а также достоверность и обоснованность своих выводов; самостоятельно оценивал результаты исследований, ответственно и точно формулировал выводы в пределах своей компетенции.

Исследования проводились на основе принципов научной обоснованности, объективности и законности, презумпции сохранности объекта культурного наследия, соблюдения требований безопасности в отношении объекта культурного наследия, а также объектов культурного наследия, расположенных на непосредственно прилегающей территории, достоверности и полноты информации.

Указанные исследования были проведены с применением методов натурального, историко-архивного и историко-архитектурного анализа в объеме, достаточном для обоснования вывода государственной историко-культурной экспертизы. Результаты исследований, проведенных в рамках экспертизы, были оформлены в виде настоящего акта.

к. Факты и сведения, выявленные и установленные в результате проведенных исследований

Согласно проведенному анализу проектной документации, участок проектирования расположен на земельных участках вне границ объекта культурного наследия регионального значения «Братское захоронение советских воинов, погибших в 1941-44 гг.», расположенного по адресу: Ленинградская область, Киришский муниципальный район, Пчевжинское сельское поселение, деревня Белая, улица Придорожная и объекта культурного наследия регионального значения «Братское кладбище советских воинов, погибших в 1941-44 гг.», расположенного по адресу: Ленинградская область, Киришский муниципальный район, Пчевжинское сельское поселение, поселок Пчевжа, улица

Совхозная, то есть на земельных участках непосредственно связанных с земельными участками в границах территории объекта культурного наследия регионального значения «Братское захоронение советских воинов, погибших в 1941-44 гг.» и объекта культурного наследия регионального значения «Братское кладбище советских воинов, погибших в 1941-44 гг.»).

Территория производства работ не относится к зонам охраны объектов культурного наследия и регулирования застройки.

Краткие исторические сведения об объекте культурного наследия регионального значения «Братское захоронение советских воинов, погибших в 1941-44 гг.».

Объект культурного наследия регионального значения «Братское захоронение советских воинов, погибших в 1941-44 гг.» находится в Ленинградской области, Киришский муниципальный район, Пчевжинское сельское поселение, деревня Белая, улица Придорожная. Монумент выполнен в виде гранитного обелиска на гранитном постаменте. На обелиске имеется надпись «Советским бойцам, погибшим в боях за Родину 1941-1944», в верхней части обелиска имеется изображение пятиконечной звезды. Рядом с обелиском расположена мемориальная плита с фамилиями погребенных воинов.

Монумент был установлен в советские годы, автор не известен. История объекта связана с боевыми действиями в период Великой Отечественной войны на территории Ленинградской области.

Краткие исторические сведения об объекте культурного наследия регионального значения «Братское кладбище советских воинов, погибших в 1941-44 гг.».

Объект культурного наследия регионального значения «Братское кладбище советских воинов, погибших в 1941-44 гг.» находится в Ленинградской области, Киришский муниципальный район, Пчевжинское сельское поселение, поселок Пчевжа, улица Совхозная. Монумент выполнен в виде бетонной стелы на бетонном основании. Прямоугольная площадка, вымощена тротуарной плиткой. На стеле нанесены даты «1941-1944», и памятная надпись «Вечная память». Кроме того, на стеле имеются мемориальные доски с фамилиями погребенных воинов. Монумент был установлен в советские годы, автор не известен. История объекта связана с боевыми действиями в период Великой Отечественной войны на территории Ленинградской области.

Объект культурного наследия регионального значения «Братское захоронение советских воинов, погибших в 1941-44 гг.».

Объект культурного наследия регионального значения «Братское захоронение советских воинов, погибших в 1941-44 гг.» является объектом культурного наследия регионального значения на основании Решения Ленинградского областного Совета народных депутатов от 16.05.88 №189.

Адрес: Ленинградская область, Киришский муниципальный район, Пчевжинское сельское поселение, деревня Белая, улица Придорожная.

Общая видовая принадлежность: памятник истории.

Предмет охраны утвержден Приказом Комитета по культуре Ленинградской области от 05.12.2018 № 01-03/18-406 «Об установлении границ территории и предмета охраны объекта культурного наследия регионального значения «Братское захоронение советских воинов, погибших в 1941-44 гг.», расположенного по адресу: Ленинградская область, Киришский муниципальный район, Пчевжинское сельское поселение, деревня Белая, улица Придорожная».

Границы территории утверждены Приказом Комитета по культуре Ленинградской области от 05.12.2018 № 01-03/18-406 «Об установлении границ территории и предмета охраны объекта культурного наследия регионального значения «Братское захоронение советских воинов, погибших в 1941-44 гг.», расположенного по адресу: Ленинградская область, Киришский муниципальный район, Пчевжинское сельское поселение, деревня Белая, улица Придорожная».

Охранное обязательство не утверждено.

Паспорт объекта составлен - Паспорт объекта культурного наследия регионального значения «Братское захоронение советских воинов, погибших в 1941-44 гг.» от 21.11.2022 г.

Режим использования территории объекта согласно ст. 5.1. Федерального Закона № 73-ФЗ и приказу Комитета по культуре Ленинградской области от 05.12.2018 № 01-03/18-406 «Об установлении границ территории и предмета охраны объекта культурного наследия регионального значения «Братское захоронение советских воинов, погибших в 1941-44 гг.», расположенного по адресу: Ленинградская область, Киришский муниципальный район, Пчевжинское сельское поселение, деревня Белая, улица Придорожная».

Объект культурного наследия регионального значения «Братское кладбище советских воинов, погибших в 1941-44 гг.».

Объект культурного наследия регионального значения «Братское кладбище советских воинов, погибших в 1941-44 гг.» является объектом культурного наследия регионального

значения на основании Решения Ленинградского областного Совета народных депутатов от 16.05.88 №189.

Адрес: Ленинградская область, Киришский муниципальный район, Пчевжинское сельское поселение, поселок Пчевжа, улица Совхозная.

Общая видовая принадлежность: памятник истории.

Предмет охраны: утвержден Приказом Комитета по культуре Ленинградской области от 30.11.2018 № 01-03/18-358 «Об установлении границ территории и предмета охраны объекта культурного наследия регионального значения «Братское кладбище советских воинов, погибших в 1941-44 гг.», расположенного по адресу: Ленинградская область, Киришский муниципальный район, Пчевжинское сельское поселение, поселок Пчевжа, улица Совхозная».

Границы территории утверждены Приказом Комитета по культуре Ленинградской области от 30.11.2018 № 01-03/18-358 «Об установлении границ территории и предмета охраны объекта культурного наследия регионального значения «Братское кладбище советских воинов, погибших в 1941-44 гг.», расположенного по адресу: Ленинградская область, Киришский муниципальный район, Пчевжинское сельское поселение, поселок Пчевжа, улица Совхозная»

Охранное обязательство не утверждено.

Паспорт объекта составлен - Паспорт объекта культурного наследия регионального значения «Братское кладбище советских воинов, погибших в 1941-44 гг.» от 21.11.2022 г.

Режим использования территории объекта согласно ст. 5.1. Федерального Закона № 73-ФЗ и Приказу Комитета по культуре Ленинградской области от 30.11.2018 № 01-03/18-358 «Об установлении границ территории и предмета охраны объекта культурного наследия регионального значения «Братское кладбище советских воинов, погибших в 1941-44 гг.», расположенного по адресу: Ленинградская область, Киришский муниципальный район, Пчевжинское сельское поселение, поселок Пчевжа, улица Совхозная».

Режимы использования территории, на которой расположен участок проектирования.

Согласно проведенному анализу проектной документации, участок проектирования расположен на земельных участках вне границ объекта культурного наследия регионального значения «Братское захоронение советских воинов, погибших в 1941-44 гг.», расположенного по адресу: Ленинградская область, Киришский муниципальный район,

Пчевжинское сельское поселение, деревня Белая, улица Придорожная и объекта культурного наследия регионального значения «Братское кладбище советских воинов, погибших в 1941-44 гг.», расположенного по адресу: Ленинградская область, Киришский муниципальный район, Пчевжинское сельское поселение, поселок Пчевжа, улица Совхозная, то есть на земельных участках непосредственно связанных с земельными участками в границах территории объекта культурного наследия регионального значения «Братское захоронение советских воинов, погибших в 1941-44 гг.» и объекта культурного наследия регионального значения «Братское кладбище советских воинов, погибших в 1941-44 гг.».

Территория производства работ не относится к зонам охраны объектов культурного наследия и регулирования застройки, проектные решения соответствуют зоне производства работ.

Общие сведения об объекте экспертизы

Представленная на экспертизу документация «Меры по обеспечению сохранности объекта культурного наследия регионального значения «Братское захоронение советских воинов, погибших в 1941-44 гг.», расположенного по адресу: Ленинградская область, Киришский муниципальный район, Пчевжинское сельское поселение, деревня Белая, улица Придорожная и объекта культурного наследия регионального значения «Братское кладбище советских воинов, погибших в 1941-44 гг.», расположенного по адресу: Ленинградская область, Киришский муниципальный район, Пчевжинское сельское поселение, поселок Пчевжа, улица Совхозная при реализации проектного решения «Мга-Сонково-Дмитров, строительство вторых путей в целях увеличения пропускной способности участка. Второй этап развития. Строительство второго главного пути на участке Пчевжа (вкл.) – Кириши (вкл.) Октябрьской ж.д.», (шифр: 78-10-3517-ОСОКН), является отдельным томом проектной документации «Мга-Сонково-Дмитров, строительство вторых путей в целях увеличения пропускной способности участка. Второй этап развития. Строительство второго главного пути на участке Пчевжа (вкл.) – Кириши (вкл.) Октябрьской ж.д.», содержит аналитику о возможных угрозах и обоснование мероприятий, необходимых для обеспечения сохранности объекта культурного наследия регионального значения «Братское захоронение советских воинов, погибших в 1941-44 гг.» и объекта культурного наследия регионального значения «Братское кладбище советских воинов, погибших в 1941-44 гг.».

Участок проектирования расположен на земельном участке в непосредственной близости от участка в границах территории объекта культурного наследия регионального

значения «Братское захоронение советских воинов, погибших в 1941-44 гг.» и объекта культурного наследия регионального значения «Братское кладбище советских воинов, погибших в 1941-44 гг.».

Минимальное расстояние от зоны производства работ до границы территории объекта культурного наследия регионального значения «Братское кладбище советских воинов, погибших в 1941-44 гг.» составляет 67,4 м.

Минимальное расстояние от зоны производства работ до границы территории объекта культурного наследия регионального значения «Братское захоронение советских воинов, погибших в 1941-44 гг.» составляет 14,1 м.

Проектными решениями предусматриваются следующие работы:

- строительство второго главного пути на участке Пчевжа - Кириши;
- реконструкция станции Кириши, в объеме организации примыкания к нечетной горловине второго главного пути перегона Пчевжа - Кириши (без удлинения путей и переустройства инфраструктуры станции, предусмотренной на полное развитие);
- реконструкция станции Пчевжа, связанная со строительством второго главного пути на прилегающих перегонах, с удлинением приема-отправочных путей до унифицированной длины не менее 1050 м;
- реконструкция существующего главного пути с доведением его параметров до соответствия требованиям нормативных документов для железнодорожной линии особогрузонапряженной категории.

Проектными решениями не предусмотрены земляные работы, связанные с заглублением в грунт более чем на 0,9 м., таким образом геотехническое влияние на объекты культурного наследия исключено. В соответствии с п. 9.36 СП 22.13330.2016 «Основания зданий и сооружений» предварительный радиус зоны влияния от разработки котлованов и траншей составляет $4N_k$, где N_k – глубина траншеи или котлована, объект культурного наследия регионального значения «Братское захоронение советских воинов, погибших в 1941-44 гг.» и объект культурного наследия регионального значения «Братское кладбище советских воинов, погибших в 1941-44 гг.» расположены за пределами предварительной зоны влияния строительства.

В соответствии с требованиями пункта 3 Статьи 36 Федерального закона №73-ФЗ "Об объектах культурного наследия (памятниках истории и культуры) народов Российской Федерации", при хозяйственном освоении земельного участка в непосредственной близости от объекта культурного наследия, проектная документация должна содержать специализированный раздел, включающий оценку влияния проектного решения на указанный объект культурного наследия: “Строительные и иные работы на земельном

участке, непосредственно связанном с земельным участком в границах территории объекта культурного наследия, проводятся при наличии в проектной документации разделов об обеспечении сохранности указанного объекта культурного наследия или о проведении спасательных археологических полевых работ или проекта обеспечения сохранности указанного объекта культурного наследия либо плана проведения спасательных археологических полевых работ, включающих оценку воздействия проводимых работ на указанный объект культурного наследия, согласованных с региональным органом охраны объектов культурного наследия.”

Заказчиком проектных работ было принято решение разработать документацию, включающую оценку влияния от реализации проектного решения на объект культурного наследия регионального значения «Братское захоронение советских воинов, погибших в 1941-44 гг.» и объект культурного наследия регионального значения «Братское кладбище советских воинов, погибших в 1941-44 гг.».

Документация, которая является объектом настоящей экспертизы, была разработана специалистами ООО «Центр инженерных изысканий в строительстве» (Лицензия Министерства культуры РФ №05055 от 31.05.2018г.) в 2022 г. в виде проектной документации: «Меры по обеспечению сохранности объекта культурного наследия регионального значения «Братское захоронение советских воинов, погибших в 1941-44 гг.», расположенного по адресу: Ленинградская область, Киришский муниципальный район, Пчевжинское сельское поселение, деревня Белая, улица Придорожная и объекта культурного наследия регионального значения «Братское кладбище советских воинов, погибших в 1941-44 гг.», расположенного по адресу: Ленинградская область, Киришский муниципальный район, Пчевжинское сельское поселение, поселок Пчевжа, улица Совхозная при реализации проектного решения «Мга-Сонково-Дмитров, строительство вторых путей в целях увеличения пропускной способности участка. Второй этап развития. Строительство второго главного пути на участке Пчевжа (вкл.) – Кириши (вкл.) Октябрьской ж.д.», (шифр: 78-10-3517-ОСОКН), которая является объектом настоящей экспертизы.

Анализ методики разработки документации:

Разработчиками документации, являющейся объектом экспертизы, всесторонне (география, климат, геологическое строение) был изучен район в целом, и участок проектирования в частности. Приведены основные сведения об объекте культурного наследия регионального значения «Братское захоронение советских воинов, погибших в

1941-44 гг.» и объекте культурного наследия регионального значения «Братское кладбище советских воинов, погибших в 1941-44 гг.».

По результатам анализа проектного решения и чертежей, выявлено, что предусмотрено строительство второго главного пути на участке Пчевжа – Кириши, реконструкция станции Кириши (без удлинения путей и переустройства инфраструктуры станции, предусмотренной на полное развитие), реконструкция станции Пчевжа, с удлинением приема-отправочных путей до унифицированной длины не менее 1050 м, а также реконструкция существующего главного пути с доведением его параметров до соответствия требованиям нормативных документов для железнодорожной линии оособогрузонапряженной категории.

Участок проектирования расположен на земельных участках вне границ объекта культурного наследия регионального значения «Братское захоронение советских воинов, погибших в 1941-44 гг.», расположенного по адресу: Ленинградская область, Киришский муниципальный район, Пчевжинское сельское поселение, деревня Белая, улица Придорожная и объекта культурного наследия регионального значения «Братское кладбище советских воинов, погибших в 1941-44 гг.», расположенного по адресу: Ленинградская область, Киришский муниципальный район, Пчевжинское сельское поселение, поселок Пчевжа, улица Совхозная, то есть на земельных участках непосредственно связанных с земельными участками в границах территории объекта культурного наследия регионального значения «Братское захоронение советских воинов, погибших в 1941-44 гг.» и объекта культурного наследия регионального значения «Братское кладбище советских воинов, погибших в 1941-44 гг.».

Минимальное расстояние от зоны производства работ до границы территории объекта культурного наследия регионального значения «Братское кладбище советских воинов, погибших в 1941-44 гг.» составляет 67,4 м., до границы территории объекта культурного наследия регионального значения «Братское захоронение советских воинов, погибших в 1941-44 гг.» составляет 14,1 м.

Объект культурного наследия регионального значения «Братское захоронение советских воинов, погибших в 1941-44 гг.» и объект культурного наследия регионального значения «Братское кладбище советских воинов, погибших в 1941-44 гг.» расположены за пределами предварительной зоны влияния строительства.

Размещение строительной техники при производстве работ, места складирования материалов и сбора отходов, пункт мойки колес расположены в границах строительной площадки, то есть за пределами границ территории объекта культурного наследия регионального значения «Братское кладбище советских воинов, погибших в 1941-44 гг.» и

объекта культурного наследия регионального значения «Братское захоронение советских воинов, погибших в 1941-44 гг.», их сохранность обеспечена.

Кроме того, реализация проектных решений предусматривает сохранение особенностей объекта культурного наследия регионального значения «Братское кладбище советских воинов, погибших в 1941-44 гг.», отнесенных к предмету охраны, согласно Приказу Комитета по культуре Ленинградской области от 30.11.2018 № 01-03/18-358 «Об установлении границ территории и предмета охраны объекта культурного наследия регионального значения «Братское кладбище советских воинов, погибших в 1941-44 гг.», расположенного по адресу: Ленинградская область, Киришский муниципальный район, Пчевжинское сельское поселение, поселок Пчевжа, улица Совхозная», а именно:

- в части «мемориальное значение объекта»: причастность объекта к историческому событию: Великая Отечественная Война 1941 - 1945 гг. – сохраняется.

- в части «объемно-пространственное решение»: историческое пространственное и архитектурно-композиционное решение мемориального комплекса братского захоронения, прямоугольная площадка, вымощенная тротуарной плиткой, с памятной стелой - трапеция со скошенной верхней частью – сохраняется. Зона проведения предполагаемых работ располагается на земельном участке, непосредственно связанном с земельным участком в границах территории объекта культурного наследия. Предполагаемые работы не затрагивают объемно-пространственное решение объекта культурного наследия.

- в части «материал конструктивных элементов»: памятная стела-бетон, основание – бетон, обрамление захоронения -бетон. Сохранность материалов обеспечена, так как минимальное расстояние от зоны производства работ до границы территории объекта культурного наследия регионального значения «Братское кладбище советских воинов, погибших в 1941-44 гг.» составляет 67,4 м.

- в части «архитектурное решение»: памятная стела с памятными датами «1941-1944», памятной надписью «Вечная память» - бетон окрашенный, основание-бетон окрашенный, мемориальные доски с фамилиями погребенных воинов из металла – сохраняются.

Реализация проектных решений предусматривает сохранение особенностей объекта культурного наследия регионального значения «Братское захоронение советских воинов, погибших в 1941-44 гг.», отнесенных к предмету охраны, согласно Приказу Комитета по культуре Ленинградской области от 05.12.2018 № 01-03/18-406 «Об установлении границ территории и предмета охраны объекта культурного наследия регионального значения «Братское захоронение советских воинов, погибших в 1941-44 гг.», расположенного по адресу: Ленинградская область, Киришский муниципальный район, Пчевжинское сельское поселение, деревня Белая, улица Придорожная», а именно:

- в части «мемориальное значение объекта»: история объекта связана с боевыми действиями в период Великой Отечественной войны на территории Ленинградской области.

- в части «объемно-пространственное решение»: исторические габариты, конфигурация памятника и высотная отметка обелиска – сохраняется. Зона проведения предполагаемых работ располагается на земельном участке, непосредственно связанном с земельным участком в границах территории объекта культурного наследия. Предполагаемые работы не затрагивают объемно-пространственное решение объекта культурного наследия.

- в части «материал конструктивных элементов»: материал обелиска и постамента – гранит, материал основания – бетон, материал обрамления могильного холма – кирпич. Сохранность материалов обеспечена, так как минимальное расстояние от зоны производства работ до границы территории объекта культурного наследия регионального значения «Братское захоронение советских воинов, погибших в 1941-44 гг.» составляет 14,1 м.

- в части «архитектурное решение»: обелиск с текстом «Советским бойцам, погибшим в боях за Родину 1941-1944», в верхней части обелиска изображение пятиконечной звезды и мемориальная плита с фамилиями погребенных воинов – сохраняются.

Таким образом, решения, предусмотренные проектом и документацией, которая является объектом экспертизы, приняты с учетом сохранения объекта культурного наследия регионального значения «Братское кладбище советских воинов, погибших в 1941-44 гг.» и объекта культурного наследия регионального значения «Братское захоронение советских воинов, погибших в 1941-44 гг.».

Разработчиками представленной на экспертизу документации, был выполнен анализ рисков и угроз в отношении сохранности объекта культурного наследия регионального значения «Братское кладбище советских воинов, погибших в 1941-44 гг.» и объекта культурного наследия регионального значения «Братское захоронение советских воинов, погибших в 1941-44 гг.», в ходе которого был сделан вывод, что реализация проектного решения «Мга-Сонково-Дмитров, строительство вторых путей в целях увеличения пропускной способности участка. Второй этап развития. Строительство второго главного пути на участке Пчевжа (вкл.) – Кириши (вкл.) Октябрьской ж.д.» не создает прямые угрозы в отношении сохранности объекта культурного наследия регионального значения «Братское кладбище советских воинов, погибших в 1941-44 гг.» и объекта культурного

наследия регионального значения «Братское захоронение советских воинов, погибших в 1941-44 гг.».

Однако, возможны потенциальные угрозы в виде рисков, связанных с сопутствующими мероприятиями при проведении строительных работ, а именно:

- проезд спецтехники и автотранспорта;
- работа строительного персонала.

Реализация проектного решения представляется возможной при условии соблюдения мероприятий, нейтрализующих приведенные выше риски в отношении сохранности объекта культурного наследия регионального значения «Братское кладбище советских воинов, погибших в 1941-44 гг.» и объекта культурного наследия регионального значения «Братское захоронение советских воинов, погибших в 1941-44 гг.».

Мероприятия обеспечения сохранности:

Для исключения рисков, связанных с сопутствующими мероприятиями при проведении строительных работ, разработчиками представленной на экспертизу документации, предложены следующие обязательные мероприятия обеспечения сохранности:

- осуществлять контроль проведения работ в точном соответствии с проектом;
- транспортирование материалов и изделий на строительную площадку осуществлять в строгом соответствии проекту, по дорогам общего пользования специализированным автотранспортом;
- предусмотреть мероприятия, исключающие размыв грунтов при производстве земляных работ;
- места складирования материалов размещать за пределами границы территории объекта культурного наследия регионального значения «Братское захоронение советских воинов, погибших в 1941-44 гг.» и объекта культурного наследия регионального значения «Братское кладбище советских воинов, погибших в 1941-44 гг.», в соответствии с проектом в пределах строительной площадки;
- необходимо прекратить строительные работы при изменении технического состояния объектов культурного наследия (повреждение предмета охраны, изменение вертикальных отметок, в том числе провалы и понижения грунта, возникновение деформаций существующих монументов);
- провести работы по восстановлению благоустройства после завершения производства работ – по факту нарушения, в соответствии с проектными решениями.

- осуществлять регулярный инструктаж строительного персонала в отношении значимости объекта культурного наследия регионального значения «Братское захоронение советских воинов, погибших в 1941-44 гг.» и объекта культурного наследия регионального значения «Братское кладбище советских воинов, погибших в 1941-44 гг.».

Контроль за исполнением указанных мероприятий обеспечения сохранности целесообразно возложить на организацию-подрядчика строительного-монтажных работ с назначением ответственного лица приказом по организации.

л. Перечень документов и материалов, собранных и полученных при проведении экспертизы, а также использованной для нее специальной, технической и справочной литературы

- Федеральный закон от 25.06.2002 № 73-ФЗ «Об объектах культурного наследия (памятниках истории и культуры) народов Российской Федерации»;

- Постановление Правительства Российской Федерации от 16.02.2008 № 87 «О составе разделов проектной документации и требованиях к их содержанию»;

- Положение о государственной историко-культурной экспертизе, утвержденное Постановлением Правительства РФ от 15.07.2009 № 569 (ред. Постановления Правительства РФ от 09.06.2015 №569) «Об утверждении Положения о государственной историко-культурной экспертизе»;

- Разъяснительное письмо Минкультуры РФ от 25.03.2014 г. № 52-01-39/12-ГП «О научно-проектной и проектной документации, направляемой на государственную историко-культурную экспертизу»;

- Национальный стандарт Российской Федерации ГОСТ Р 55528-2013 «Состав и содержание научно-проектной документации по сохранению объектов культурного наследия. Памятники истории и культуры. Общие требования». Разработан Федеральным государственным унитарным предприятием ФГУП ЦНРПМ совместно с ФГУП институт «Спецпроектреставрация», ОАО «НИИ Спецпроектреставрация»; утвержден приказом федерального агентства по техническому регулированию и метрологии (Росстандарт) 28 августа 2013 г., № 593-ст; введен в действие с 1 января 2014 года;

- Свод реставрационных правил. Рекомендации по проведению научно-исследовательских, изыскательских, проектных и производственных работ, направленных на сохранение объектов культурного наследия (памятников истории и культуры) народов Российской Федерации. СРП-2007, 4-я редакция. – М., 2012 (Рассмотрен и рекомендован к применению Министерством культуры Российской Федерации сроком действия до «28»

апреля 2011 года циркулярным письмом от «11» января 2012 г. № 3-01-39/10-КЧ); 5-я редакция. – М., 2013.;

- Руководство по осуществлению оценок воздействия на наследие в отношении объектов всемирного культурного наследия. Публикация Международного совета по охране памятников и достопримечательных мест (ICOMOS). 2011 год;

Национальные стандарты по реставрации:

- ГОСТ Р 55567-2013 «Порядок организации и ведения инженерно-технических исследований на объектах культурного наследия. Памятники истории и культуры. Общие требования» (действует с 1 июня 2014 г.).

- ГОСТ Р 55935-2013 «Состав и порядок разработки научно-проектной документации на выполнение работ по сохранению объектов культурного наследия – произведений ландшафтной архитектуры и садово-паркового искусства» (действует с 1 января 2015 г.).

- ГОСТ Р 55945-2014 «Общие требования к инженерно-геологическим изысканиям и исследованиям для сохранения объектов культурного наследия» (действует с 1 января 2015 г.).

- ГОСТ Р 56198-2014 «Мониторинг технического состояния объектов культурного наследия. Недвижимые памятники. Общие требования» (действует с 1 апреля 2015 г.).

- ГОСТ Р 56200-2014 «Научное руководство и авторский надзор при проведении работ по сохранению объектов культурного наследия. Основные положения» (действует с 1 февраля 2015 г.).

- ГОСТ Р 56254-2014 «Технический надзор на объектах культурного наследия. Основные положения. (действует с 1 июня 2015 г.).

- ГОСТ Р 56891.1-2016. Сохранение объектов культурного наследия. Термины и определения. Часть 1. Общие понятия, состав и содержание научно-проектной документации.

- ГОСТ Р 56891.2-2016. Сохранение объектов культурного наследия. Термины и определения. Часть 2. Памятники истории и культуры.

- ГОСТ Р 56891.4-2016. Сохранение объектов культурного наследия. Термины и определения. Часть 4. Исторические территории и историко-культурные ландшафты.

Национальные стандарты по строительству:

- ГОСТ Р 21.1101-2013. Система проектной документации для строительства. Основные требования к проектной и рабочей документации.

- ГОСТ Р 53778-2010. «Здания и сооружения. Правила обследования и мониторинга технического состояния» /Москва, Стандартинформ, 2010.

- ГОСТ 12.3.033-84.ССБТ «Строительные машины. Общие требования безопасности при эксплуатации».

Строительные нормы и правила:

- СП 119.13330.2017 «Железные дороги колеи 1520 мм. Актуализированная редакция СНиП 32-01-95»;

- СП 237.1326000.2015 «Инфраструктура железнодорожного транспорта. Общие требования»;

- СП 225.1326000.2014 «Станционные здания, сооружения и устройства»;

- СП 238.1326000.2015 «Железнодорожный путь»;

- СП 227.1326000.2014 «Пересечения железнодорожных линий с линиями транспорта и инженерными сетями»;

- ГОСТ 9238-2013 «Габариты железнодорожного подвижного состава и приближения строений»;

- СП 45.13330.2017 «Земляные сооружения, основания и фундаменты. Актуализированная редакция СНиП 3.02.01-87»;

- СП 104.13330.2016 «Инженерная защита территорий от затопления и подтопления. Актуализированная редакция СНиП 2.06.15-85»;

- СП 116.13330.2012 «Инженерная защита территорий, зданий и сооружений от опасных геологических процессов. Основные положения. Актуализированная редакция СНиП 22-02- 2003»;

- СП 131.13330.2020 «Строительная климатология. СНиП 23-01-99*»;

- ГОСТ 8267-93 «Щебень и гравий из плотных горных пород для строительных работ».

Технические условия;

- ГОСТ 25100-2020 «Грунты. Классификация»;

- СП 33-101-2003 «Определение основных расчетных гидрологических характеристик»;

- СП 32-104-98 «Проектирование земляного полотна железных дорог колеи 1520 мм»;

- «Правила технической эксплуатации железных дорог Российской Федерации»;

- ГОСТ 33068-2014 «Материалы геосинтетические для дренажных систем. Общие технические требования»;

- ЦП-544 «Инструкция по содержанию земляного полотна железнодорожного пути». Утверждена МПС России 30.03.1998, а также требований ОАО «РЖД» в части, не противоречащей требованиям государственных нормативных документов:

- «Технические условия на работы по реконструкции (модернизации) и ремонту железнодорожного пути». Утверждены Распоряжением ОАО «РЖД» от 18.01.2013 № 75р;

- «Технические указания по устройству, укладке, содержанию и ремонту бесстыкового пути». Утверждены МПС России 31.03.2000 в редакции указания МПС РФ от 23.11.2001 № С-1861у;

- «Инструкция по текущему содержанию железнодорожного пути». Утверждена распоряжением ОАО «РЖД» от 14.11.2016 № 2288/р;

- «Инструкция по применению армогрунтовых конструкций для стабилизации и усиления земляного полотна железнодорожного пути». Утверждена Распоряжением ОАО «РЖД» от 04.10.2012 № 1975р,

- «Правила технической эксплуатации железных дорог Российской Федерации». Утверждены Приказом Минтранса России от 21.12.201 О № 286; (в ред. Приказов Минтранса России от 25.12.2018 № 472);

- «Технические условия на работы по реконструкции (модернизации) и ремонту железнодорожного пути». Утверждены Распоряжением ОАО «РЖД» от 18.01.2013 № 75р; (с изм., внесенными распоряжениями ОАО «РЖД» от 07.07.2020 № 1445/р);

- «Инструкция по текущему содержанию железнодорожного пути». Утверждена Распоряжением ОАО «РЖД» от 14.11.2016 № 2288р.

Научная литература и источники:

- Буров А. В. Герои Тихвина - герои Ленинграда // Твои герои, Ленинград. - 2-е изд., доп. - Л.: Лениздат, 1970. 639 с.

- Герои Советского Союза: Краткий биографический словарь / Пред. ред. коллегии И. Н. Шкадов. - М.: Воениздат, 1988. - Т. 2 /Любов - Ящук/. - 863 с. - 100 000 экз. - ISBN 5-203-00536-2.

- Федюнинский И.И. Поднятые по тревоге. - М.: Воениздат, 1961

- Старые карты России и мира. [Электронный ресурс]. Режим доступа: <http://www.etomesto.ru/>;

- Retro View of Mankind's Habitat [Электронный ресурс]. Режим доступа: <https://pastvu.com/>.

м. Обоснования вывода экспертизы

Экспертом установлено, что при разработке представленной на экспертизу документации соблюдены требования Федерального Закона от 25 июня 2002 № 73-ФЗ "Об объектах культурного наследия (памятниках истории и культуры) народов Российской Федерации". Раздел разработан в полном соответствии с требованиями статей 36, 40 Федерального закона РФ № 73-ФЗ от 25 июня 2002 года "Об объектах культурного наследия (памятниках истории и культуры) народов Российской Федерации".

Необходимым и достаточным условием обеспечения сохранности объекта культурного наследия регионального значения «Братское кладбище советских воинов, погибших в 1941-44 гг.» и объекта культурного наследия регионального значения «Братское захоронение советских воинов, погибших в 1941-44 гг.», является исполнение мероприятий обеспечения сохранности.

н. Вывод экспертизы

Эксперт делает вывод о **возможности (положительное заключение) обеспечения сохранности** объекта культурного наследия регионального значения «Братское захоронение советских воинов, погибших в 1941-44 гг.», расположенного по адресу: Ленинградская область, Киришский муниципальный район, Пчевжинское сельское поселение, деревня Белая, улица Придорожная и объекта культурного наследия регионального значения «Братское кладбище советских воинов, погибших в 1941-44 гг.», расположенного по адресу: Ленинградская область, Киришский муниципальный район, Пчевжинское сельское поселение, поселок Пчевжа, улица Совхозная при проведении земляных, строительных, мелиоративных и (или) хозяйственных работ, предусмотренных статьей 25 Лесного кодекса Российской Федерации работ по использованию лесов и иных работ на объекте «Мга-Сонково-Дмитров, строительство вторых путей в целях увеличения пропускной способности участка. Второй этап развития. Строительство второго главного пути на участке Пчевжа (вкл.) – Кириши (вкл.) Октябрьской ж.д.» на земельном участке, непосредственно связанном с земельными участками в границах территории объекта культурного наследия («Меры по обеспечению сохранности объекта культурного наследия регионального значения «Братское захоронение советских воинов, погибших в 1941-44 гг.», расположенного по адресу: Ленинградская область, Киришский муниципальный район, Пчевжинское сельское поселение, деревня Белая, улица Придорожная и объекта культурного наследия регионального значения «Братское кладбище советских воинов, погибших в 1941-44 гг.», расположенного по адресу: Ленинградская область, Киришский муниципальный район, Пчевжинское сельское поселение, поселок Пчевжа, улица Совхозная при реализации проектного решения «Мга-Сонково-Дмитров, строительство вторых путей в целях увеличения пропускной способности участка. Второй этап развития. Строительство второго главного пути на участке Пчевжа (вкл.) – Кириши (вкл.) Октябрьской ж.д.», шифр: 78-10-3517-ОСОКН, ООО «ЦИИВС», 2022 г.).

Положительное заключение.

Подпись эксперта:

ПОДПИСАНО ЭЛЕКТРОННОЙ ПОДПИСЬЮ: ПОЛЕТАЙКИН ВЯЧЕСЛАВ ВЛАДИМИРОВИЧ 13 марта 2023 года

о. Перечень приложений к заключению экспертизы

Приложение 1. Копия Письма Комитета по сохранению культурного наследия Ленинградской области от 09.08.2021 ИСХ-4658/2021;

Приложение 2. Копия Решения Ленинградского областного Совета народных депутатов от 16.05.88 №189 (извлечение);

Приложение 3. Копия Приказа Комитета по культуре Ленинградской области от 30.11.2018 № 01-03/18-358 «Об установлении границ территории и предмета охраны объекта культурного наследия регионального значения «Братское кладбище советских воинов, погибших в 1941-44 гг.», расположенного по адресу: Ленинградская область, Киришский муниципальный район, Пчевжинское сельское поселение, поселок Пчевжа, улица Совхозная»;

Приложение 4. Копия Приказа Комитета по культуре Ленинградской области от 05.12.2018 № 01-03/18-406 «Об установлении границ территории и предмета охраны объекта культурного наследия регионального значения «Братское захоронение советских воинов, погибших в 1941-44 гг.», расположенного по адресу: Ленинградская область, Киришский муниципальный район, Пчевжинское сельское поселение, деревня Белая, улица Придорожная»;

Приложение 5. Копия Паспорта объекта культурного наследия регионального значения «Братское захоронение советских воинов, погибших в 1941-44 гг.» от 21.11.2022 г.;

Приложение 6. Копия Паспорта объекта культурного наследия регионального значения «Братское кладбище советских воинов, погибших в 1941-44 гг.» от 21.11.2022 г.;

Приложение 7. Копия Приказа от 25.12.2019 №2032 «Об аттестации экспертов по проведению государственной историко-культурной экспертизы»;

Приложение 8. Копия Договора на проведение Государственной историко-культурной экспертизы документации, копия доп. соглашения к договору с экспертом;

Приложение 9. Копия Информационного письма от 01.12.2022 г. №78-10-3831;

Приложение 10. Архивные материалы и топография;

Приложение 11. Фотофиксация объектов на момент заключения договора на проведение экспертизы;

Приложение 12. Копия Информационного письма от 01.12.2022 г. №78-10-3830;

Приложение 13. Схемы расположения земельных участков объектов культурного наследия относительно зоны производства работ по данным публичной кадастровой карты;

Приложение 14. Копия выписки из ЕГРН от 07.12.2022 № КУВИ-999/2022-1484778,
Копия выписки из ЕГРН от 07.12.2022 № КУВИ-999/2022-1484779.

п. Дата оформления заключения экспертизы.

13 марта 2023 года

ПРИЛОЖЕНИЕ 1

к Акту

по результатам ГОСУДАРСТВЕННОЙ ИСТОРИКО-КУЛЬТУРНОЙ ЭКСПЕРТИЗЫ документации, обосновывающей меры по обеспечению сохранности объекта культурного наследия регионального значения «Братское захоронение советских воинов, погибших в 1941-44 гг.», расположенного по адресу: Ленинградская область, Киришский муниципальный район, Пчевжинское сельское поселение, деревня Белая, улица Придорожная и объекта культурного наследия регионального значения «Братское кладбище советских воинов, погибших в 1941-44 гг.», расположенного по адресу: Ленинградская область, Киришский муниципальный район, Пчевжинское сельское поселение, поселок Пчевжа, улица Совхозная при проведении изыскательских, проектных, земляных, строительных работ на объекте «Мга-Сонково-Дмитров, строительство вторых путей в целях увеличения пропускной способности участка. Второй этап развития. Строительство второго главного пути на участке Пчевжа (вкл.) – Кириши (вкл.) Октябрьской ж.д.» на земельном участке, непосредственно связанном с земельным участком в границах территории объекта культурного наследия («Меры по обеспечению сохранности объекта культурного наследия регионального значения «Братское захоронение советских воинов, погибших в 1941-44 гг.», расположенного по адресу: Ленинградская область, Киришский муниципальный район, Пчевжинское сельское поселение, деревня Белая, улица Придорожная и объекта культурного наследия регионального значения «Братское кладбище советских воинов, погибших в 1941-44 гг.», расположенного по адресу: Ленинградская область, Киришский муниципальный район, Пчевжинское сельское поселение, поселок Пчевжа, улица Совхозная при реализации проектного решения «Мга-Сонково-Дмитров, строительство вторых путей в целях увеличения пропускной способности участка. Второй этап развития. Строительство второго главного пути на участке Пчевжа (вкл.) – Кириши (вкл.) Октябрьской ж.д.», шифр: 78-10-3517-ОСОКН, ООО «ЦИИВС», 2022 г.)

**Копия Письма Комитета по сохранению культурного наследия
Ленинградской области от 09.08.2021 ИСХ-4658/2021**



АДМИНИСТРАЦИЯ
ЛЕНИНГРАДСКОЙ ОБЛАСТИ

КОМИТЕТ ПО СОХРАНЕНИЮ
КУЛЬТУРНОГО НАСЛЕДИЯ
ЛЕНИНГРАДСКОЙ ОБЛАСТИ

191311, Санкт-Петербург, ул. Смольного, д.3
Тел./факс: 8 (812) 539-45-00
E-mail: okn@lenreg.ru

09.08.2021 № ИСХ-4658/2021

На № _____ от _____

Главному инженеру
ОАО «Ленгипротранс»

А.Е. Тимошину

196105, г. Санкт-Петербург,
Московский пр., д. 143
тел.: (812) 200-15-20
факс: (812) 327-15-20
эл.адрес: 1520@lgt.ru

Уважаемый Алексей Евгеньевич!

В ответ на обращение от 27 июня 2021 года № 301450/5706/24ТА (входящий № 01-10-3970/2021 от 08 июля 2021 года) по вопросу предоставления сведений о наличии (отсутствии) объектов культурного наследия на участке проектирования по объекту «Мга-Сонково-Дмитров, строительство вторых путей в целях увеличения пропускной способности участка. Второй этап развития. Строительство второго главного пути на перегоне Пчевжа (вкл.) – Кириши (вкл.) Октябрьской ж.д.» по адресу: Ленинградская область, Киришский район, Киришское городское поселение, Пчевжинское сельское поселение, сообщая следующее.

В непосредственной близости от участка проектирования по объекту «Мга-Сонково-Дмитров, строительство вторых путей в целях увеличения пропускной способности участка. Второй этап развития. Строительство второго главного пути на перегоне Пчевжа (вкл.) – Кириши (вкл.) Октябрьской ж.д.» в Киришском районе Ленинградской области находятся следующие объекты культурного наследия:

- объект культурного наследия регионального значения «Братское захоронение советских воинов, погибших в 1941-44 гг.» по адресу: Ленинградская область, Киришский район, ж.д. разъезд «83 км», на линии Кириши-Будогощь, в 7 км к северо-западу от д. Пчевжа (уточнённый адрес: Ленинградская область, Киришский муниципальный район, Пчевжинское сельское поселение, деревня Белая, улица Придорожная);

- объект культурного наследия регионального значения «Братское кладбище советских воинов, погибших в 1941-44 гг.» по адресу: Ленинградская область, Киришский район, д. Бор, в 1.5 км. к северу от ж.д.ст. Пчевжа, на линии Кириши-Будогощь (уточнённый адрес: Ленинградская область, Киришский муниципальный район, Пчевжинское сельское поселение, посёлок Пчевжа, улица Совхозная».

Учитывая вышеизложенное, заказчик работ в соответствии со ст. 36, Федерального закона от 25 июня 2002 года № 73-ФЗ «Об объектах культурного наследия (памятниках истории и культуры) народов Российской Федерации» (далее – Федеральный закон № 73-ФЗ) обязан:

- разработать в составе проектной документации раздел об обеспечении сохранности объектов культурного наследия, включающий оценку воздействия проводимых работ на указанные объекты культурного наследия;

ВХОД №	9371
10 августа 2021 г.	
ЛЕНГИПРОТРАНС	

- получить по документации или разделу документации, обосновывающей меры по обеспечению сохранности объектов культурного наследия заключение государственной историко-культурной экспертизы и представить его совместно с указанной документацией в комитет по сохранению культурного наследия Ленинградской области (далее – Комитет) на согласование;

- обеспечить реализацию согласованной Комитетом документации, обосновывающей меры по обеспечению сохранности объектов культурного наследия.

Напоминаем Вам, что согласно п. 3 ст. 54, а также ст. 61 Федерального закона № 73-ФЗ, лица, причинившие вред объекту культурного наследия, обязаны возместить стоимость восстановительных работ, что не освобождает данных лиц от административной и уголовной ответственности, предусмотренной за совершение таких действий.

Вместе с тем, информируем, что сведениям об отсутствии на участке проектирования и в непосредственной близости от его границ, объектов, обладающих признаками объекта культурного наследия (в т.ч. археологического), Комитет не располагает.

Согласно ст. 28 Федерального закона № 73-ФЗ в целях определения наличия или отсутствия объектов археологического наследия либо объектов, обладающих признаками объекта археологического наследия, на земельных участках, землях лесного фонда или в границах водных объектов или их частей, подлежащих воздействию земляных, строительных, мелиоративных, хозяйственных работ, указанных в ст. 30 Федерального закона № 73-ФЗ работ по использованию лесов и иных работ, в случае, если указанные земельные участки, земли лесного фонда, водные объекты, их части расположены в границах территорий, утвержденных в соответствии с пп. 34.2 п. 1 ст. 9 Федерального закона № 73-ФЗ проводится государственная историко-культурная экспертиза.

В соответствии с п. 56 ст. 26 Федерального закона от 03 августа 2018 года № 342-ФЗ «О внесении изменений в градостроительный кодекс Российской Федерации и отдельные законодательные акты Российской Федерации» (далее – Федеральный закон № 342-ФЗ) до утверждения в соответствии с пп. 34.2 п. 1 ст. 9 Федерального закона № 73-ФЗ границ территорий, в отношении которых у федеральных органов государственной власти, органов государственной власти субъектов Российской Федерации и органов местного самоуправления, уполномоченных в области сохранения, использования, популяризации и государственной охраны объектов культурного наследия, имеются основания предполагать наличие на таких территориях объектов археологического наследия либо объектов, обладающих признаками объекта археологического наследия, государственная историко-культурная экспертиза проводится в соответствии с абзацем девятым ст. 28, абзацем третьим ст. 30, п. 3 ст. 31 Федерального закона № 73-ФЗ (в редакции, действовавшей до дня официального опубликования Федерального закона № 342-ФЗ).

Учитывая изложенное, Заказчик работ в соответствии со ст. 28, 30, 31, 32, 36, 45.1 Федерального закона «Об объектах культурного наследия (памятниках истории и культуры) народов Российской Федерации» № 73-ФЗ обязан:

обеспечить проведение и финансирование историко-культурной экспертизы земельного участка, подлежащего воздействию земляных, строительных,

хозяйственных и иных работ, путем археологической разведки, в порядке, установленном ст. 45.1 Федерального закона;

представить в Комитет документацию, подготовленную на основе археологических полевых работ, содержащую результаты исследований, в соответствии с которыми определяется наличие или отсутствие объектов, обладающих признаками объекта культурного наследия на земельном участке, подлежащем воздействию земляных, строительных, хозяйственных и иных работ, а также заключение государственной историко-культурной экспертизы указанной документации (либо земельного участка).

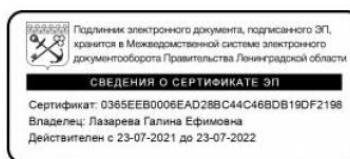
В случае обнаружения в границе земельного участка, подлежащего воздействию земляных, строительных, хозяйственных и иных работ объектов, обладающих признаками объекта археологического наследия, и после принятия Комитетом решения о включении данного объекта в перечень выявленных объектов культурного наследия:

разработать в составе проектной документации раздел об обеспечении сохранности выявленного объекта культурного наследия или о проведении спасательных археологических полевых работ или проект обеспечения сохранности выявленного объекта культурного наследия либо план проведения спасательных археологических полевых работ, включающих оценку воздействия проводимых работ на указанный объект культурного наследия (далее документация или раздел документации, обосновывающий меры по обеспечению сохранности выявленного объекта культурного (археологического) наследия);

получить по документации или разделу документации, обосновывающей меры по обеспечению сохранности выявленного объекта культурного наследия заключение государственной историко-культурной экспертизы и представить его совместно с указанной документацией в Комитет на согласование;

обеспечить реализацию согласованной департаментом государственной охраны, сохранения и использования объектов культурного наследия Комитета документации, обосновывающей меры по обеспечению сохранности выявленного объекта культурного (археологического) наследия

Заместитель председателя комитета
по сохранению культурного наследия
Ленинградской области



Г.Е. Лазарева

ПРИЛОЖЕНИЕ 2

к Акту

по результатам ГОСУДАРСТВЕННОЙ ИСТОРИКО-КУЛЬТУРНОЙ ЭКСПЕРТИЗЫ документации, обосновывающей меры по обеспечению сохранности объекта культурного наследия регионального значения «Братское захоронение советских воинов, погибших в 1941-44 гг.», расположенного по адресу: Ленинградская область, Киришский муниципальный район, Пчевжинское сельское поселение, деревня Белая, улица Придорожная и объекта культурного наследия регионального значения «Братское кладбище советских воинов, погибших в 1941-44 гг.», расположенного по адресу: Ленинградская область, Киришский муниципальный район, Пчевжинское сельское поселение, поселок Пчевжа, улица Совхозная при проведении изыскательских, проектных, земляных, строительных работ на объекте «Мга-Сонково-Дмитров, строительство вторых путей в целях увеличения пропускной способности участка. Второй этап развития. Строительство второго главного пути на участке Пчевжа (вкл.) – Кириши (вкл.) Октябрьской ж.д.» на земельном участке, непосредственно связанном с земельным участком в границах территории объекта культурного наследия («Меры по обеспечению сохранности объекта культурного наследия регионального значения «Братское захоронение советских воинов, погибших в 1941-44 гг.», расположенного по адресу: Ленинградская область, Киришский муниципальный район, Пчевжинское сельское поселение, деревня Белая, улица Придорожная и объекта культурного наследия регионального значения «Братское кладбище советских воинов, погибших в 1941-44 гг.», расположенного по адресу: Ленинградская область, Киришский муниципальный район, Пчевжинское сельское поселение, поселок Пчевжа, улица Совхозная при реализации проектного решения «Мга-Сонково-Дмитров, строительство вторых путей в целях увеличения пропускной способности участка. Второй этап развития. Строительство второго главного пути на участке Пчевжа (вкл.) – Кириши (вкл.) Октябрьской ж.д.», шифр: 78-10-3517-ОСОКН, ООО «ЦИИВС», 2022 г.)

**Копия Решения Ленинградского областного Совета народных депутатов от
16.05.88 №189 (извлечение)**



ЛЕНИНГРАДСКИЙ ОБЛАСТНОЙ СОВЕТ НАРОДНЫХ ДЕПУТАТОВ
ИСПОЛНИТЕЛЬНЫЙ КОМИТЕТ

Р Е Ш Е Н И Е

от 16.05.88 № 189

Ленинград

Об утверждении списка военно-исторических памятников и памятных мест, подлежащих охране в Ленинградской области

Исполнительный комитет Ленинградского областного Совета народных депутатов отмечает, что Управлением культуры проведена значительная работа по выявлению и учету в районах и городах области военно-исторических памятников и памятных мест, связанных с борьбой советского народа за свободу и независимость нашей Родины. Постановлениями Совета Министров РСФСР 43 таких памятника утверждены как памятники республиканского значения, а более сорока взяты под государственную охрану решениями облисполкома.

В связи с выявлением и взятием на учет за последние годы еще более 600 военно-исторических памятников и памятных мест, в соответствии с Законом РСФСР "Об охране и использовании памятников истории и культуры" по согласованию с Министерством культуры РСФСР Исполнительный комитет Ленинградского областного Совета народных депутатов РЕШИЛ:

1. Утвердить представленный Управлением культуры прилагаемый список военно-исторических памятников и памятных мест, подлежащих охране как памятники местного (областного) значения.

2. Исполкомам городских и районных Советов народных депутатов:

2.1. Обеспечить сохранение и содержание в благоустроенном состоянии названных памятников и памятных мест при участии предприятий, учреждений и организаций, на территории или в принадлежности которых находятся эти памятники и памятные

места, а также других организаций – на шефских и общественных началах.

2.2. Не допускать случаев выполнения работ по капитальному благоустройству, ремонту, реконструкции и обозначению памятников и памятных мест, включая установку памятных знаков и памятных досок, без ведома и согласования с инспекцией охраны памятников Управления культуры.

2.3. Оказывать помощь и содействие инспекции охраны памятников, городским и районным отделениями Всероссийского общества охраны памятников истории и культуры в проведении мероприятий по выявлению и обследованию памятников и памятных мест, оформлению охранной документации и паспортизации памятников.

3. Предложить Управлению жилищно-коммунального хозяйства, Агропромышленному комитету области, Главному управлению архитектуры и градостроительства облисполкома, областному военному комиссариату, Отделу народного образования и просить Ленинградский областной комитет ВЛКСМ, областной совет по туризму и экскурсиям Леноблсовпрофа, областное отделение Всероссийского общества охраны памятников истории и культуры, Ленинградскую секцию Советского комитета ветеранов войны усилить свое участие в мероприятиях по охране, благоустройству и пропаганде военно-исторических памятников.

4. Отметить активную работу областного, городских и районных отделений Всероссийского общества охраны памятников истории и культуры по выявлению, обследованию, благоустройству и пропаганде военно-исторических памятников Ленинградской области.

5. Управлению культуры:

5.1. Продолжить работу по выявлению и учету военно-исторических памятников и памятных мест, а также памятников других категорий на территории области.

5.2. Подготовить и выпустить типографским способом в 1988–1989 годах справочник с перечнем всех находящихся в городах и районах Ленинградской области памятников истории и культуры, состоящих под государственной охраной (во исполнение постановления Совета Министров РСФСР от 24.01.80 № 54).

5.3. Усилить контроль за состоянием военно-исторических памятников и памятных мест, а также за проводимыми работами

3

по их благоустройству и обозначению.

6. Контроль за исполнением решения возложить на заместителя председателя облисполкома В.П.Ворфоломеева.

Первый заместитель
председателя исполкома

Секретарь исполкома



Л. Койколайнен

В. Пилин

ОВ

СПРАВКА

О военно-исторических памятниках и памятных местах советского времени в районах и городах Ленинградской области на ~~16/V-88~~ 16/V-88.

№ п/п	Районы и города	Число памятников и памятных мест		Литер.	Всего памятников и памятных мест	Стр.
		Утв. до 1988 г.	с 16/V-88 г.			
1	2	3	4	Литер.	5	
1.	Бокситогорский р-н	2/-	16	2	18	2
2.	Волосовский р-н	-/-	30	4	30	4
3.	г. Волхов	-/1	7	2	8	8
4.	Волховский р-н	1/3	18	3	22	10
5.	Всеволожский р-н	12 11/3	70-1	9	84	13
6.	г. Выборг	1/1	3	1	5	22
7.	Выборгский р-н	-/9	43	5	52	23
8.	г. Гатчина	1/-	8	2	9	28
9.	Гатчинский р-н	-/2	66-1	2	68	30
10.	Кингисеппский р-н	-/8	76	9	84	38
11.	Киришский р-н	-/-	23	3	23	47
12.	Кировский р-н	11/-	47+4	6	58+4	50
13.	Лодейнопольский р-н	1/3	20	3	24	56
14.	Ломоносовский р-н	7/1	45-1	6	53	59
15.	Лужский р-н	2/2	61	7	65	65
16.	Подпорожский р-н	-/1	24	3	25	72
17.	Приозерский р-н	-/2	19	3	21	75
18.	Сланцевский р-н	-/1	25	3	26	78
19.	г. Сосновый Бор	1/2	6	1	7	81
20.	Тихвинский р-н	4/2	20	3	26	82
21.	Тосненский р-н	1/2	39-1	5	42	85
		43/41 44 43/41	666	88	750	
		84 85	669		754	

Условное обозначение:

В графе 3 числитель дроби означает памятники, утвержденные Совмином РСФСР, знаменатель - памятники, утвержденные Леноблисполкомом.

~~Инспекция охраны памятников~~

Инспекция охраны памятников.
Упр. культуры

II. КИРИШСКИЙ РАЙОН

47

№ п/п	Местонахождение памятников и памятных мест	Наименование памятников и памятных мест
1	2	3
г. К И Р И Ш И, в 5 местах		
1.	ул. Советская, у перекрестка с Комсомольской улицей, близ средней школы.	Памятник-стела на рубеже обороны советских войск в годы Великой Отечественной войны.
2.	ул. Ленина, у перекрестка с ул. Победы, в сквере.	Памятник-танк, посвященный советским воинам, сражавшимся на кирюшской земле в годы Великой Отечественной войны.
3.	Пр. Героев, близ пр. Победы.	Памятник-пушка в честь советских воинов, освободивших город от фашистских захватчиков в 1943 г.
4.	Правый берег р. Волхов, у автодорожного моста.	Памятник-руина ("Эхо войны"), полуразрушенная в годы войны кирпичная стена здания, где установлена памятная доска.
5.	Просп. Победы, близ просп. Ленина, в сквере, недалеко от ж.д. вокзала.	Мемориал "Памяти павших" на месте братского захоронения советских воинов, погибших в 1941-44 гг. В составе мемориала: - пять стел, расположенных по окружности, в центре которой - "Вечный огонь". - рядом - участок братского захоронения. Фамилии погибших воинов обозначены на памятных досках, установленных на участке братского захоронения и на пяти стелах, у "вечного огня".
6.	раб. пос. Будогощь, в центре поселка.	Братское кладбище советских воинов, погибших 1941-44 гг., где захоронены: Герои Советского Союза лейтенант ГАЛКИН Михаил Петрович (1917-1943) г.г. и генерал Советской Армии ОКУП. П. А. (1895-1943), нач. артиллерии 4-ой армии советских войск.

I

2

3

В СЕЛЬСКОЙ МЕСТНОСТИ

7. д. Березняк, в 4 км. к северо-западу от раб. пос. Будогощь, начальная школа. В этой школе в 1939 г. учился Герой Советского Союза СИДОРОВ Александр Иванович (1921-1945); на здании школы установлена памятная доска. ГСС
8. д. Бор, в 2-х км. к югу от ж.д. ст. Андреево на линии Волховстрой-Чудово, на левом берегу р. Волхов; в 1.5 км. южнее деревни. Братское захоронение советских воинов, погибших в 1941-44 гг.
9. д. Бор, в 1.5 км. к северу от ж.д. ст. Пчевжа, на линии Кириши-Будогощь. Братское кладбище советских воинов, погибших в 1941-44 гг.
10. д. Городец, в 3-х км. к северо-востоку от ж.д. ст. Глажево, на линии Волховстрой-Чудово. Братское захоронение советских воинов, погибших в 1941-44 гг.
11. д. Глажево, к северу от ж.д. ст. Глажево, на левом берегу р. Волхов, в центре деревни. Братское захоронение советских воинов, погибших в 1941-44 гг.
12. д. Арок, ж.д. платформа на линии Мга-Кириши, в 2-х км к югу от ж.д. платформы. Братское захоронение советских воинов, погибших в 1941-44 гг.
13. ж.д. разъезд "83 км", на линии Кириши-Будогощь, в 7 км. к северо-западу от д. Пчевжа. Братское захоронение советских воинов, погибших в 1941-44 гг. ?
14. д. Крестцы, в 15 км. к юго-востоку от ж.д. ст. Будогощь, в центре деревни. Братское захоронение советских воинов, погибших в 1941-44 гг.
15. д. Кровино Сельцо, в 7 км. к северо-востоку от ж.д. ст. Будогощь, на левом берегу р. Пчевжи, на гражданском кладбище. Братское захоронение советских воинов, погибших в 1941-44 гг.
16. д. Кукуй, в 10 км. к северо-востоку от ж.д. ст. Будогощь, на правом берегу р. Пчевжи, близ начальной школы. Братское захоронение советских воинов, погибших в 1941-44 гг.
17. д. Мелехово, в 3-х км. к северу от ж.д. ст. Тыгода на линии Волховстрой-Чудово, на правом берегу реки Тыгода. Братское захоронение советских воинов, погибших в 1941-44 гг.


) 2 Ст. д. Пчевжа

ПРИЛОЖЕНИЕ 3

к Акту

по результатам ГОСУДАРСТВЕННОЙ ИСТОРИКО-КУЛЬТУРНОЙ ЭКСПЕРТИЗЫ документации, обосновывающей меры по обеспечению сохранности объекта культурного наследия регионального значения «Братское захоронение советских воинов, погибших в 1941-44 гг.», расположенного по адресу: Ленинградская область, Киришский муниципальный район, Пчевжинское сельское поселение, деревня Белая, улица Придорожная и объекта культурного наследия регионального значения «Братское кладбище советских воинов, погибших в 1941-44 гг.», расположенного по адресу: Ленинградская область, Киришский муниципальный район, Пчевжинское сельское поселение, поселок Пчевжа, улица Совхозная при проведении изыскательских, проектных, земляных, строительных работ на объекте «Мга-Сонково-Дмитров, строительство вторых путей в целях увеличения пропускной способности участка. Второй этап развития. Строительство второго главного пути на участке Пчевжа (вкл.) – Кириши (вкл.) Октябрьской ж.д.» на земельном участке, непосредственно связанном с земельным участком в границах территории объекта культурного наследия («Меры по обеспечению сохранности объекта культурного наследия регионального значения «Братское захоронение советских воинов, погибших в 1941-44 гг.», расположенного по адресу: Ленинградская область, Киришский муниципальный район, Пчевжинское сельское поселение, деревня Белая, улица Придорожная и объекта культурного наследия регионального значения «Братское кладбище советских воинов, погибших в 1941-44 гг.», расположенного по адресу: Ленинградская область, Киришский муниципальный район, Пчевжинское сельское поселение, поселок Пчевжа, улица Совхозная при реализации проектного решения «Мга-Сонково-Дмитров, строительство вторых путей в целях увеличения пропускной способности участка. Второй этап развития. Строительство второго главного пути на участке Пчевжа (вкл.) – Кириши (вкл.) Октябрьской ж.д.», шифр: 78-10-3517-ОСОКН, ООО «ЦИИВС», 2022 г.)

Копия Приказа Комитета по культуре Ленинградской области от 30.11.2018 № 01-03/18-358 «Об установлении границ территории и предмета охраны объекта культурного наследия регионального значения «Братское кладбище советских воинов, погибших в 1941-44 гг.», расположенного по адресу: Ленинградская область, Киришский муниципальный район, Пчевжинское сельское поселение, поселок Пчевжа, улица Совхозная»



**АДМИНИСТРАЦИЯ ЛЕНИНГРАДСКОЙ ОБЛАСТИ
КОМИТЕТ ПО КУЛЬТУРЕ ЛЕНИНГРАДСКОЙ ОБЛАСТИ**

ПРИКАЗ

«30» ноября 2018 г.

№ 01-03/18-358
Санкт-Петербург

**Об установлении границ территории и предмета охраны
объекта культурного наследия регионального значения «Братское кладбище
советских воинов, погибших в 1941–44 гг.» по адресу: Ленинградская область,
Киришский муниципальный район, Пчевжинское сельское поселение,
поселок Пчевжа, улица Совхозная**

В соответствии со ст. ст. 3.1, 9.2, 20, 33 Федерального закона от 25 июня 2002 года № 73-ФЗ «Об объектах культурного наследия (памятниках истории и культуры) народов Российской Федерации», ст. 4 областного закона от 25 декабря 2015 года № 140-оз «О государственной охране, сохранении, использовании и популяризации объектов культурного наследия (памятников истории и культуры) народов Российской Федерации, расположенных на территории Ленинградской области», п. 2.2.2. Положения о комитете по культуре Ленинградской области, утвержденного постановлением Правительства Ленинградской области от 24 октября 2017 года № 431, приказываю:

1. Установить границы территории объекта культурного наследия регионального значения «Братское кладбище советских воинов, погибших в 1941–44 гг.» по адресу: Ленинградская область, Киришский муниципальный район, Пчевжинское сельское поселение, поселок Пчевжа, улица Совхозная (далее - Памятник), принятого на государственную охрану решением Леноблисполкома от 16 мая 1988 года № 189 согласно приложению 1 к настоящему приказу.

2. Установить предмет охраны Памятника, согласно приложению 2 к настоящему приказу.

3. Отделу по осуществлению полномочий Ленинградской области в сфере объектов культурного наследия департамента государственной охраны, сохранения и использования объектов культурного наследия комитета по культуре Ленинградской области обеспечить:

- внесение соответствующих сведений в Единый государственный реестр объектов культурного наследия (памятников истории и культуры) народов Российской Федерации;


- копию настоящего приказа направить в сроки, установленные действующим законодательством, в федеральный орган исполнительной власти, уполномоченный Правительством Российской Федерации на осуществление государственного кадастрового учета, государственной регистрации прав, ведение Единого государственного реестра недвижимости и предоставление сведений, содержащихся в Едином государственном реестре недвижимости, его территориальные органы.

4. Отделу взаимодействия с муниципальными образованиями, информатизации и организационной работы комитета по культуре Ленинградской области обеспечить размещение настоящего приказа на сайте комитета по культуре Ленинградской области в информационно-телекоммуникационной сети «Интернет».

5. Контроль за исполнением настоящего приказа возложить на заместителя начальника департамента государственной охраны, сохранения и использования объектов культурного наследия комитета по культуре Ленинградской области.

6. Настоящий приказ вступает в силу со дня его официального опубликования.

Председатель комитета



Е.В. Чайковский

Приложение 1
к приказу комитета по культуре
Ленинградской области
от «30» ноября 2018 г.
№ 01-03/18-358

**Границы территории объекта культурного наследия регионального значения
«Братское кладбище советских воинов, погибших в 1941–44 гг.» по адресу:
Ленинградская область, Киришский муниципальный район, Пчевжинское
сельское поселение, поселок Пчевжа, улица Совхозная**

Граница территории объекта культурного наследия проходит:

- от точки 1 к точке 2 – на северо-восток;
- от точки 2 к точке 3 – на юго-восток;
- от точки 3 к точке 4 – на юго-запад;
- от точки 4 к точке 1 – на северо-запад.

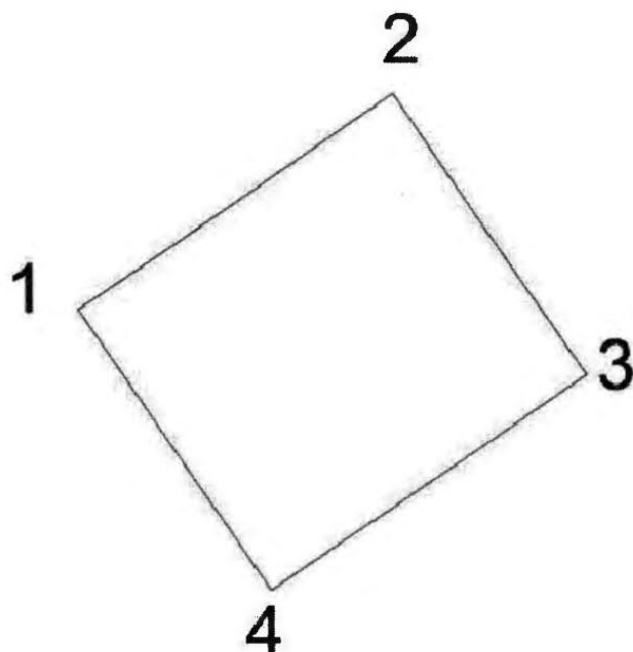
**Карта (схема) границ территории объекта культурного наследия
регионального значения «Братское кладбище советских воинов, погибших
в 1941–44 гг.» по адресу: Ленинградская область, Киришский муниципальный
район, Пчевжинское сельское поселение, поселок Пчевжа, улица Совхозная**



Условные обозначения:

----- - граница территории объекта культурного наследия регионального значения

Перечень координат поворотных (характерных) точек границ территории объекта культурного наследия регионального значения «Братское кладбище советских воинов, погибших в 1941–44 гг.» по адресу: Ленинградская область, Киришский муниципальный район, Пчевжинское сельское поселение, поселок Пчевжа, улица Совхозная



Обозначение (номер) характерной точки	Долгота (X)	Широта (Y)
1	2328136.01	372743.31
2	2328145.51	372749.79
3	2328151.29	372741.32
4	2328141.79	372734.85

Определение географических координат характерных точек границы территории объекта культурного наследия выполнено в местной системе координат МСК-47 Ленинградская область.

**Режим использования территории объекта культурного наследия
регионального значения «Братское кладбище советских воинов, погибших
в 1941–44 гг.» по адресу: Ленинградская область, Киришский муниципальный
район, Пчевжинское сельское поселение, поселок Пчевжа, улица Совхозная**

На территории Памятника разрешается:

- проведение работ по сохранению объекта культурного наследия (меры, направленные на обеспечение физической сохранности и сохранение историко-культурной ценности объекта культурного наследия, предусматривающие консервацию, ремонт, реставрацию, включающие в себя научно-исследовательские, изыскательские, проектные и производственные работы, научное руководство за проведением работ по сохранению объекта культурного наследия, технический и авторский надзор за проведением этих работ);
- реконструкция, ремонт инженерных коммуникаций, благоустройство, озеленение, установка малых архитектурных форм, иная хозяйственная деятельность (по согласованию с региональным органом охраны объектов культурного наследия), не противоречащая требованиям обеспечения сохранности объекта культурного наследия и позволяющая обеспечить функционирование объекта культурного наследия в современных условиях, обеспечивающая недопущение ухудшения состояния территории объекта культурного наследия.

На территории Памятника запрещается:

- строительство объектов капитального строительства и увеличение объемно-пространственных характеристик существующих на территории объекта культурного наследия объектов капитального строительства;
- проведение земляных, строительных, мелиоративных работ и иных работ, за исключением работ по сохранению объекта культурного наследия или его отдельных элементов, сохранению историко-градостроительной или природной среды объекта культурного наследия;
- установка рекламных конструкций, распространение наружной рекламы;
- осуществление любых видов деятельности, ухудшающих экологические условия и гидрологический режим на территории объекта культурного наследия, создающих вибрационные нагрузки динамическим воздействием на грунты в зоне их взаимодействия с объектами культурного наследия.

Приложение 2
к приказу комитета по культуре
Ленинградской области
от «30» ноября 2018 г.
№ 01-03/18-358

Предмет охраны
объекта культурного наследия регионального значения
«Братское кладбище советских воинов, погибших в 1941–44 гг.» по адресу:
Ленинградская область, Киришский муниципальный район, Пчевжинское
сельское поселение, поселок Пчевжа, улица Совхозная

№ п/п	Виды предметов охраны	Элементы предметов охраны
1	Мемориальное значение объекта:	Причастность объекта к историческому событию: Великая Отечественная Война 1941 – 1945 гг.
2	Объемно-пространственное решение:	Историческое пространственное и архитектурно - композиционное решение мемориального комплекса братского захоронения. Прямоугольная площадка, вымощена тротуарной плиткой, с памятной стелой – трапеция со скошенной верхней частью.
3	Материал конструктивных элементов:	Памятная стела: бетон. Основание: бетон. Обрамление захоронения: бетон.
4	Архитектурное решение:	Памятная стела с памятными датами «1941-1944», памятной надписью «Вечная память»: бетон окрашенный. Основание: бетон окрашенный. Мемориальные доски с фамилиями погребенных воинов: металл. Обрамление захоронения: бетон окрашенный.

Предмет охраны может быть уточнен при проведении дополнительных научных исследований.

ПРИЛОЖЕНИЕ 4

к Акту

по результатам ГОСУДАРСТВЕННОЙ ИСТОРИКО-КУЛЬТУРНОЙ ЭКСПЕРТИЗЫ документации, обосновывающей меры по обеспечению сохранности объекта культурного наследия регионального значения «Братское захоронение советских воинов, погибших в 1941-44 гг.», расположенного по адресу: Ленинградская область, Киришский муниципальный район, Пчевжинское сельское поселение, деревня Белая, улица Придорожная и объекта культурного наследия регионального значения «Братское кладбище советских воинов, погибших в 1941-44 гг.», расположенного по адресу: Ленинградская область, Киришский муниципальный район, Пчевжинское сельское поселение, поселок Пчевжа, улица Совхозная при проведении изыскательских, проектных, земляных, строительных работ на объекте «Мга-Сонково-Дмитров, строительство вторых путей в целях увеличения пропускной способности участка. Второй этап развития. Строительство второго главного пути на участке Пчевжа (вкл.) – Кириши (вкл.) Октябрьской ж.д.» на земельном участке, непосредственно связанном с земельным участком в границах территории объекта культурного наследия («Меры по обеспечению сохранности объекта культурного наследия регионального значения «Братское захоронение советских воинов, погибших в 1941-44 гг.», расположенного по адресу: Ленинградская область, Киришский муниципальный район, Пчевжинское сельское поселение, деревня Белая, улица Придорожная и объекта культурного наследия регионального значения «Братское кладбище советских воинов, погибших в 1941-44 гг.», расположенного по адресу: Ленинградская область, Киришский муниципальный район, Пчевжинское сельское поселение, поселок Пчевжа, улица Совхозная при реализации проектного решения «Мга-Сонково-Дмитров, строительство вторых путей в целях увеличения пропускной способности участка. Второй этап развития. Строительство второго главного пути на участке Пчевжа (вкл.) – Кириши (вкл.) Октябрьской ж.д.», шифр: 78-10-3517-ОСОКН, ООО «ЦИИВС», 2022 г.)

Копия Приказа Комитета по культуре Ленинградской области от 05.12.2018 № 01-03/18-406 «Об установлении границ территории и предмета охраны объекта культурного наследия регионального значения «Братское захоронение советских воинов, погибших в 1941-44 гг.», расположенного по адресу: Ленинградская область, Киришский муниципальный район, Пчевжинское сельское поселение, деревня Белая, улица Придорожная»



**АДМИНИСТРАЦИЯ ЛЕНИНГРАДСКОЙ ОБЛАСТИ
КОМИТЕТ ПО КУЛЬТУРЕ ЛЕНИНГРАДСКОЙ ОБЛАСТИ**

ПРИКАЗ

«05» декабря 2018 г.

№ 01-03/18-406
Санкт-Петербург

**Об установлении границ территории и предмета охраны
объекта культурного наследия регионального значения «Братское захоронение
советских воинов, погибших в 1941–44 гг.» по адресу: Ленинградская область,
Киришский муниципальный район, Пчевжинское сельское поселение,
деревня Белая, улица Придорожная**

В соответствии со ст. ст. 3.1, 9.2, 20, 33 Федерального закона от 25 июня 2002 года № 73-ФЗ «Об объектах культурного наследия (памятниках истории и культуры) народов Российской Федерации», ст. 4 областного закона от 25 декабря 2015 года № 140-оз «О государственной охране, сохранении, использовании и популяризации объектов культурного наследия (памятников истории и культуры) народов Российской Федерации, расположенных на территории Ленинградской области», п. 2.2.2. Положения о комитете по культуре Ленинградской области, утвержденного постановлением Правительства Ленинградской области от 24 октября 2017 года № 431, приказываю:

1. Установить границы территории объекта культурного наследия регионального значения «Братское захоронение советских воинов, погибших в 1941–44 гг.» по адресу: Ленинградская область, Киришский муниципальный район, Пчевжинское сельское поселение, деревня Белая, улица Придорожная (далее - Памятник), принятого на государственную охрану решением Леноблисполкома от 16 мая 1988 года № 189 согласно приложению 1 к настоящему приказу.

2. Установить предмет охраны Памятника, согласно приложению 2 к настоящему приказу.

3. Отделу по осуществлению полномочий Ленинградской области в сфере объектов культурного наследия департамента государственной охраны, сохранения и использования объектов культурного наследия комитета по культуре Ленинградской области обеспечить:

- внесение соответствующих сведений в Единый государственный реестр объектов культурного наследия (памятников истории и культуры) народов Российской Федерации;

- копию настоящего приказа направить в сроки, установленные действующим законодательством, в федеральный орган исполнительной власти, уполномоченный Правительством Российской Федерации на осуществление государственного кадастрового учета, государственной регистрации прав, ведение Единого государственного реестра недвижимости и предоставление сведений, содержащихся в Едином государственном реестре недвижимости, его территориальные органы.

4. Отделу взаимодействия с муниципальными образованиями, информатизации и организационной работы комитета по культуре Ленинградской области обеспечить размещение настоящего приказа на сайте комитета по культуре Ленинградской области в информационно-телекоммуникационной сети «Интернет».

5. Контроль за исполнением настоящего приказа возложить на заместителя начальника департамента государственной охраны, сохранения и использования объектов культурного наследия комитета по культуре Ленинградской области.

6. Настоящий приказ вступает в силу со дня его официального опубликования.

Председатель комитета



Е.В. Чайковский

Приложение 1
к приказу комитета по культуре
Ленинградской области
от «05» декабря 2018 г.
№ 01-03/18-406

**Границы территории объекта культурного наследия регионального значения
«Братское захоронение советских воинов, погибших в 1941–44 гг.»
по адресу: Ленинградская область, Киришский муниципальный район,
Пчевжинское сельское поселение, деревня Белая, улица Придорожная**

Граница территории объекта культурного наследия проходит:

- от точки 1 к точке 2 на юго-запад;
- от точки 2 к точке 3 на северо-запад;
- от точки 3 к точке 4 на северо-восток;
- от точки 4 к точке 1 на юго-восток.

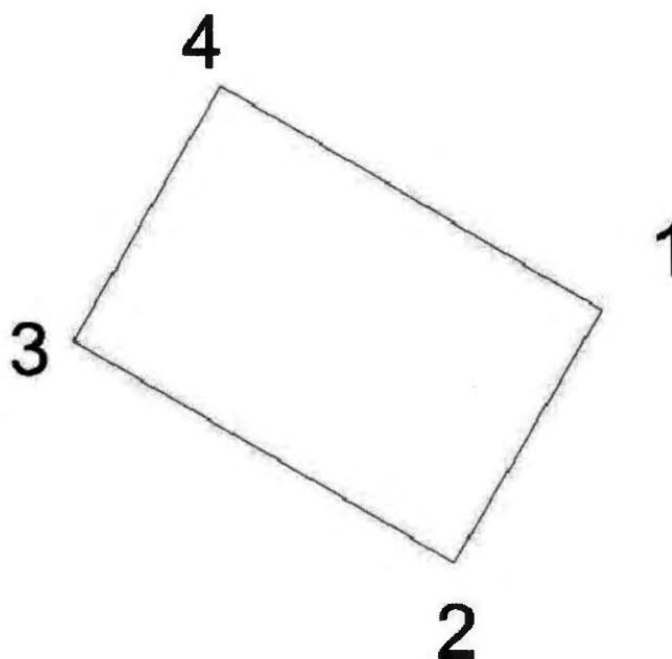
**Карта (схема) границ территории объекта культурного наследия
регионального значения «Братское захоронение советских воинов, погибших
в 1941–44 гг.» по адресу: Ленинградская область, Киришский муниципальный
район, Пчевжинское сельское поселение, деревня Белая, улица Придорожная**



Условные обозначения:

----- - граница территории объекта культурного наследия регионального значения

Перечень координат поворотных (характерных) точек границ территории объекта культурного наследия регионального значения «Братское захоронение советских воинов, погибших в 1941–44 гг.» по адресу: Ленинградская область, Киришский муниципальный район, Пчевжинское сельское поселение, деревня Белая, улица Придорожная



Обозначение (номер) характерной точки	Долгота (X)	Широта (Y)
1	2324173.12	375332.29
2	2324168.91	375325.14
3	2324158.22	375331.42
4	2324162.43	375338.58

Определение географических координат характерных точек границы территории объекта культурного наследия выполнено в местной системе координат МСК-47 Ленинградская область.

**Режим использования территории объекта культурного наследия
регионального значения «Братское захоронение советских воинов,
погибших в 1941–44 гг.» по адресу: Ленинградская область, Киришский
муниципальный район, Пчевжинское сельское поселение, деревня Белая,
улица Придорожная**

На территории Памятника разрешается:

- проведение работ по сохранению объекта культурного наследия (меры, направленные на обеспечение физической сохранности и сохранение историко-культурной ценности объекта культурного наследия, предусматривающие консервацию, ремонт, реставрацию, включающие в себя научно-исследовательские, изыскательские, проектные и производственные работы, научное руководство за проведением работ по сохранению объекта культурного наследия, технический и авторский надзор за проведением этих работ);
- реконструкция, ремонт инженерных коммуникаций, благоустройство, озеленение, установка малых архитектурных форм, иная хозяйственная деятельность (по согласованию с региональным органом охраны объектов культурного наследия), не противоречащая требованиям обеспечения сохранности объекта культурного наследия и позволяющая обеспечить функционирование объекта культурного наследия в современных условиях, обеспечивающая недопущение ухудшения состояния территории объекта культурного наследия.

На территории Памятника запрещается:

- строительство объектов капитального строительства и увеличение объемно-пространственных характеристик существующих на территории объекта культурного наследия объектов капитального строительства;
- проведение земляных, строительных, мелиоративных работ и иных работ, за исключением работ по сохранению объекта культурного наследия или его отдельных элементов, сохранению историко-градостроительной или природной среды объекта культурного наследия;
- установка рекламных конструкций, распространение наружной рекламы;
- осуществление любых видов деятельности, ухудшающих экологические условия и гидрологический режим на территории объекта культурного наследия, создающих вибрационные нагрузки динамическим воздействием на грунты в зоне их взаимодействия с объектами культурного наследия.

Приложение 2
к приказу комитета по культуре
Ленинградской области
от «05» декабря 2018 г.
№ 01-03/18-406

Предмет охраны
объекта культурного наследия регионального значения
«Братское захоронение советских воинов, погибших в 1941–44 гг.»
по адресу: Ленинградская область, Киришский муниципальный район,
Пчевжинское сельское поселение, деревня Белая, улица Придорожная

№ п/п	Виды предметов охраны	Элементы предметов охраны
1	Мемориальное значение объекта:	История объекта связана с боевыми действиями в период Великой Отечественной войны на территории Ленинградской области.
2	Объемно-пространственное решение:	Историческое объемно-пространственное решение: исторические габариты. Конфигурация памятника - прямоугольник. Высотная отметка обелиска.
3	Материал конструктивных элементов:	Обелиск: гранит. Постамент – гранит. Основание: бетон. Обрамление могильного холма: кирпич.
4	Архитектурное решение:	Обелиск с текстом «Советским бойцам, погибшим в боях за Родину 1941-1944», в верхней части обелиска изображение пятиконечной звезды. Мемориальная плита с фамилиями погребенных воинов.

Предмет охраны может быть уточнен при проведении дополнительных научных исследований.

ПРИЛОЖЕНИЕ 5

к Акту

по результатам ГОСУДАРСТВЕННОЙ ИСТОРИКО-КУЛЬТУРНОЙ ЭКСПЕРТИЗЫ документации, обосновывающей меры по обеспечению сохранности объекта культурного наследия регионального значения «Братское захоронение советских воинов, погибших в 1941-44 гг.», расположенного по адресу: Ленинградская область, Киришский муниципальный район, Пчевжинское сельское поселение, деревня Белая, улица Придорожная и объекта культурного наследия регионального значения «Братское кладбище советских воинов, погибших в 1941-44 гг.», расположенного по адресу: Ленинградская область, Киришский муниципальный район, Пчевжинское сельское поселение, поселок Пчевжа, улица Совхозная при проведении изыскательских, проектных, земляных, строительных работ на объекте «Мга-Сонково-Дмитров, строительство вторых путей в целях увеличения пропускной способности участка. Второй этап развития. Строительство второго главного пути на участке Пчевжа (вкл.) – Кириши (вкл.) Октябрьской ж.д.» на земельном участке, непосредственно связанном с земельным участком в границах территории объекта культурного наследия («Меры по обеспечению сохранности объекта культурного наследия регионального значения «Братское захоронение советских воинов, погибших в 1941-44 гг.», расположенного по адресу: Ленинградская область, Киришский муниципальный район, Пчевжинское сельское поселение, деревня Белая, улица Придорожная и объекта культурного наследия регионального значения «Братское кладбище советских воинов, погибших в 1941-44 гг.», расположенного по адресу: Ленинградская область, Киришский муниципальный район, Пчевжинское сельское поселение, поселок Пчевжа, улица Совхозная при реализации проектного решения «Мга-Сонково-Дмитров, строительство вторых путей в целях увеличения пропускной способности участка. Второй этап развития. Строительство второго главного пути на участке Пчевжа (вкл.) – Кириши (вкл.) Октябрьской ж.д.», шифр: 78-10-3517-ОСОКН, ООО «ЦИИВС», 2022 г.)

**Копия Паспорта объекта культурного наследия регионального значения
«Братское захоронение советских воинов, погибших в 1941-44 гг.» от
21.11.2022 г.**

Утверждено
приказом Министерства культуры
Российской Федерации
от 2 июля 2015 г. № 1906
Экземпляр № 1

471711180250005

Регистрационный номер объекта культурного
наследия в едином государственном реестре
объектов культурного наследия (памятников
истории и культуры) народов Российской Федерации

ПАСПОРТ
ОБЪЕКТА КУЛЬТУРНОГО НАСЛЕДИЯ
Фотографическое изображение объекта культурного наследия,
за исключением отдельных объектов археологического наследия,
фотографическое изображение которых вносится на основании решения
соответствующего органа охраны объектов культурного наследия



01.06.2016
Дата съемки (число, месяц, год)

1. Сведения о наименовании объекта культурного наследия

Братское захоронение советских воинов, погибших в 1941-44 гг.

2. Сведения о времени возникновения или дате создания объекта культурного наследия, датах основных изменений (перестроек) данного объекта и (или) датах связанных с ним исторических событий

1941-1944 гг.

3. Сведения о категории историко-культурного значения объекта культурного наследия

Федерального значения	Регионального значения	Местного (муниципального значения)
	+	

4. Сведения о виде объекта культурного наследия

Памятник	Ансамбль	Достопримечательное место
+		

5. Номер и дата принятия органом государственной власти решения о включении объекта культурного наследия в единый государственный реестр объектов культурного наследия (памятников истории и культуры) народов Российской Федерации

Решение Леноблисполкома № 189 от 16.05.1988

6. Сведения о местонахождении объекта культурного наследия (адрес объекта или при его отсутствии описание местоположения объекта)

Ленинградская область, Киришский муниципальный район, Пчевжинское сельское поселение, деревня Белая, улица Придорожная

7. Сведения о границах территории объекта культурного наследия, включенного в единый государственный реестр объектов культурного наследия (памятников истории и культуры) народов Российской Федерации

Границы территории объекта культурного наследия утверждены приказом комитета по культуре Ленинградской области №01-03/18-406 от 05.12.2018

8. Описание предмета охраны объекта культурного наследия

Предмет охраны объекта культурного наследия утвержден приказом комитета по культуре Ленинградской области № 01-03/18-406 от 05.12.2018

Мемориальное значение объекта:

История объекта связана с боевыми действиями в период Великой Отечественной войны на территории Ленинградской области.

Объемно-пространственное решение:

Историческое объемно-пространственное решение: исторические габариты. Конфигурация памятника - прямоугольник. Высотная отметка обелиска.

Материал конструктивных элементов:

Обелиск: гранит. Постамент - гранит. Основание: бетон. Обрамление могильного холма: кирпич.

Архитектурное решение:

Обелиск с текстом «Советским бойцам, погибшим в боях за Родину 1941-1944», в верхней части обелиска изображение пятиконечной звезды. Мемориальная плита с фамилиями погребенных воинов.

9. Сведения о наличии зон охраны данного объекта культурного наследия с указанием номера и даты принятия органом государственной власти акта об утверждении указанных зон либо информация о расположении данного объекта культурного наследия в границах зон охраны иного объекта культурного наследия

На дату оформления паспорта границы зон охраны объекта культурного наследия, режимы использования земель и градостроительные регламенты в границах территорий данных зон не утверждены

Всего в паспорте листов

3

Уполномоченное должностное лицо органа охраны объектов культурного наследия

Администратор программно-технического комплекса и баз данных отдела по осуществлению полномочий Ленинградской области в сфере объектов культурного наследия комитета по сохранению культурного наследия Ленинградской области _____

должность



Репкина М.В.
инициалы, фамилия

2 1 . 1 1 . 2 0 2 2

Дата оформления паспорта
(число, месяц, год)

ПРИЛОЖЕНИЕ 6

к Акту

по результатам ГОСУДАРСТВЕННОЙ ИСТОРИКО-КУЛЬТУРНОЙ ЭКСПЕРТИЗЫ документации, обосновывающей меры по обеспечению сохранности объекта культурного наследия регионального значения «Братское захоронение советских воинов, погибших в 1941-44 гг.», расположенного по адресу: Ленинградская область, Киришский муниципальный район, Пчевжинское сельское поселение, деревня Белая, улица Придорожная и объекта культурного наследия регионального значения «Братское кладбище советских воинов, погибших в 1941-44 гг.», расположенного по адресу: Ленинградская область, Киришский муниципальный район, Пчевжинское сельское поселение, поселок Пчевжа, улица Совхозная при проведении изыскательских, проектных, земляных, строительных работ на объекте «Мга-Сонково-Дмитров, строительство вторых путей в целях увеличения пропускной способности участка. Второй этап развития. Строительство второго главного пути на участке Пчевжа (вкл.) – Кириши (вкл.) Октябрьской ж.д.» на земельном участке, непосредственно связанном с земельным участком в границах территории объекта культурного наследия («Меры по обеспечению сохранности объекта культурного наследия регионального значения «Братское захоронение советских воинов, погибших в 1941-44 гг.», расположенного по адресу: Ленинградская область, Киришский муниципальный район, Пчевжинское сельское поселение, деревня Белая, улица Придорожная и объекта культурного наследия регионального значения «Братское кладбище советских воинов, погибших в 1941-44 гг.», расположенного по адресу: Ленинградская область, Киришский муниципальный район, Пчевжинское сельское поселение, поселок Пчевжа, улица Совхозная при реализации проектного решения «Мга-Сонково-Дмитров, строительство вторых путей в целях увеличения пропускной способности участка. Второй этап развития. Строительство второго главного пути на участке Пчевжа (вкл.) – Кириши (вкл.) Октябрьской ж.д.», шифр: 78-10-3517-ОСОКН, ООО «ЦИИВС», 2022 г.)

**Копия Паспорта объекта культурного наследия регионального значения
«Братское кладбище советских воинов, погибших в 1941-44 гг.» от 21.11.2022 г.**

Утверждено
приказом Министерства культуры
Российской Федерации
от 2 июля 2015 г. № 1906
Экземпляр № 1

471721180680005

Регистрационный номер объекта культурного
наследия в едином государственном реестре
объектов культурного наследия (памятников
истории и культуры) народов Российской Федерации

ПАСПОРТ
ОБЪЕКТА КУЛЬТУРНОГО НАСЛЕДИЯ
Фотографическое изображение объекта культурного наследия,
за исключением отдельных объектов археологического наследия,
фотографическое изображение которых вносится на основании решения
соответствующего органа охраны объектов культурного наследия



01.06.2016
Дата съемки (число, месяц, год)

1. Сведения о наименовании объекта культурного наследия

Братское захоронение советских воинов, погибших в 1941-44 гг.

2. Сведения о времени возникновения или дате создания объекта культурного наследия, датах основных изменений (перестроек) данного объекта и (или) датах связанных с ним исторических событий

1941-1944 гг.

3. Сведения о категории историко-культурного значения объекта культурного наследия

Федерального значения	Регионального значения	Местного (муниципального значения)
	+	

4. Сведения о виде объекта культурного наследия

Памятник	Ансамбль	Достопримечательное место
	+	

5. Номер и дата принятия органом государственной власти решения о включении объекта культурного наследия в единый государственный реестр объектов культурного наследия (памятников истории и культуры) народов Российской Федерации

Решение Леноблисполкома № 189 от 16.05.1988

6. Сведения о местонахождении объекта культурного наследия (адрес объекта или при его отсутствии описание местоположения объекта)

Ленинградская область, Киришский муниципальный район, Пчевжинское сельское поселение, поселок Пчевжа, улица Совхозная

7. Сведения о границах территории объекта культурного наследия, включенного в единый государственный реестр объектов культурного наследия (памятников истории и культуры) народов Российской Федерации

Границы территории объекта культурного наследия утверждены приказом комитета по культуре Ленинградской области №01-03/18-358 от 30.11.2019

8. Описание предмета охраны объекта культурного наследия

Предмет охраны объекта культурного наследия утвержден приказом комитета по культуре Ленинградской области №01-03/18-358 от 30.11.2019.

Мемориальное значение объекта:

Причастность объекта к историческому событию: Великая Отечественная Война 1941 - 1945 гг.

Объёмно-пространственное решение:

Историческое пространственное и архитектурно - композиционное решение мемориального

комплекса братского захоронения. Прямоугольная площадка, вымощена тротуарной плиткой, с памятной стелой - трапеция со скошенной верхней частью.

Материал конструктивных элементов:

Памятная стела: бетон. Основание: бетон. Обрамление захоронения: бетон.

Архитектурное решение:

Памятная стела с памятными датами «1941-1944», памятной надписью «Вечная память»: бетон окрашенный. Основание: бетон окрашенный. Мемориальные доски с фамилиями погребенных воинов: металл. Обрамление захоронения: бетон окрашенный.

9. Сведения о наличии зон охраны данного объекта культурного наследия с указанием номера и даты принятия органом государственной власти акта об утверждении указанных зон либо информация о расположении данного объекта культурного наследия в границах зон охраны иного объекта культурного наследия

На дату оформления паспорта границы зон охраны объекта культурного наследия, режимы использования земель и градостроительные регламенты в границах территорий данных зон не утверждены

Всего в паспорте листов

3

Уполномоченное должностное лицо органа охраны объектов культурного наследия

Администратор программно-технического комплекса и баз данных отдела по осуществлению полномочий Ленинградской области в сфере объектов культурного наследия комитета по сохранению культурного наследия Ленинградской области _____

должность



Репкина М.В.
инициалы, фамилия

2 1 . 1 1 . 2 0 2 2

Дата оформления паспорта
(число, месяц, год)

ПРИЛОЖЕНИЕ 7

к Акту

по результатам ГОСУДАРСТВЕННОЙ ИСТОРИКО-КУЛЬТУРНОЙ ЭКСПЕРТИЗЫ документации, обосновывающей меры по обеспечению сохранности объекта культурного наследия регионального значения «Братское захоронение советских воинов, погибших в 1941-44 гг.», расположенного по адресу: Ленинградская область, Киришский муниципальный район, Пчевжинское сельское поселение, деревня Белая, улица Придорожная и объекта культурного наследия регионального значения «Братское кладбище советских воинов, погибших в 1941-44 гг.», расположенного по адресу: Ленинградская область, Киришский муниципальный район, Пчевжинское сельское поселение, поселок Пчевжа, улица Совхозная при проведении изыскательских, проектных, земляных, строительных работ на объекте «Мга-Сонково-Дмитров, строительство вторых путей в целях увеличения пропускной способности участка. Второй этап развития. Строительство второго главного пути на участке Пчевжа (вкл.) – Кириши (вкл.) Октябрьской ж.д.» на земельном участке, непосредственно связанном с земельным участком в границах территории объекта культурного наследия («Меры по обеспечению сохранности объекта культурного наследия регионального значения «Братское захоронение советских воинов, погибших в 1941-44 гг.», расположенного по адресу: Ленинградская область, Киришский муниципальный район, Пчевжинское сельское поселение, деревня Белая, улица Придорожная и объекта культурного наследия регионального значения «Братское кладбище советских воинов, погибших в 1941-44 гг.», расположенного по адресу: Ленинградская область, Киришский муниципальный район, Пчевжинское сельское поселение, поселок Пчевжа, улица Совхозная при реализации проектного решения «Мга-Сонково-Дмитров, строительство вторых путей в целях увеличения пропускной способности участка. Второй этап развития. Строительство второго главного пути на участке Пчевжа (вкл.) – Кириши (вкл.) Октябрьской ж.д.», шифр: 78-10-3517-ОСОКН, ООО «ЦИИВС», 2022 г.)

Копия Приказа от 25.12.2019 №2032 «Об аттестации экспертов по проведению государственной историко-культурной экспертизы»



МИНИСТЕРСТВО КУЛЬТУРЫ
РОССИЙСКОЙ ФЕДЕРАЦИИ

ПРИКАЗ

25 декабря 2019г.

Москва

№ 2032

**Об аттестации экспертов по проведению государственной
историко-культурной экспертизы**

В соответствии с Федеральным законом от 25 июня 2002 г. № 73-ФЗ «Об объектах культурного наследия (памятниках истории и культуры) народов Российской Федерации», пунктом 9 Положения о государственной историко-культурной экспертизе, утвержденного постановлением Правительства Российской Федерации от 15 июля 2009 г. № 569, Положением о порядке аттестации экспертов по проведению государственной историко-культурной экспертизы, утвержденным приказом Минкультуры России от 26 августа 2010 г. № 563 (в редакции приказа Минкультуры России от 17 октября 2011 г. № 1003), руководствуясь Положением об аттестационной комиссии Минкультуры России, утвержденным приказом Минкультуры России от 29 декабря 2011 г. № 1276, протоколом заседания аттестационной комиссии Минкультуры России от 28 ноября 2019 г., п р и к а з ы в а ю:

1. Аттестовать экспертов по проведению государственной историко-культурной экспертизы согласно приложению к настоящему приказу.

2

2. Департаменту государственной охраны культурного наследия (Р.А.Рыбало) обеспечить размещение информации об аттестованных экспертах на официальном сайте Минкультуры России в сети Интернет.

3. Контроль за исполнением настоящего приказа оставляю за собой.

Заместитель Министра



С.Г.Обрывалин

Приложение

Утверждено приказом
Министерства культуры
Российской Федерации

от «25» 12. 2019 г. № 2032

Аттестованные эксперты по проведению
государственной историко-культурной экспертизы

№ п/п	Фамилия, имя, отчество соискателя	Объекты экспертизы
1.	Аверьянова Александра Евгеньевна	- проектная документация на проведение работ по сохранению объектов культурного наследия.
2.	Агальцов Александр Геннадьевич	<ul style="list-style-type: none"> - выявленные объекты культурного наследия в целях обоснования целесообразности включения данных объектов в реестр; - документы, обосновывающие включение объектов культурного наследия в реестр; - документы, обосновывающие изменение категории историко-культурного значения объекта культурного наследия; - документы, обосновывающие отнесение объекта культурного наследия к историко-культурным заповедникам, особо ценным объектам культурного наследия народов Российской Федерации либо объектам всемирного культурного и природного наследия; - проектная документация на проведение работ по сохранению объектов культурного наследия; - проекты зон охраны объекта культурного наследия; - документация или разделы документации, обосновывающие меры по обеспечению сохранности объекта культурного наследия, включенного в реестр, выявленного объекта культурного наследия либо объекта, обладающего признаками объекта культурного наследия, при проведении земляных,

		мелиоративных, хозяйственных работ, указанных в статье 30 Федерального закона от 25.06.2002 № 73-ФЗ «Об объектах культурного наследия (памятниках истории и культуры) народов Российской Федерации» (далее – Федеральный закон) работ по использованию лесов и иных работ в границах территории объекта культурного наследия либо на земельном участке, непосредственно связанном с земельным участком в границах территории объекта культурного наследия.
3.	Андреева Татьяна Евгеньевна	<ul style="list-style-type: none"> - выявленные объекты культурного наследия в целях обоснования целесообразности включения данных объектов в реестр; - документы, обосновывающие включение объектов культурного наследия в реестр; - документы, обосновывающие изменение категории историко-культурного значения объекта культурного наследия; - документы, обосновывающие исключение объектов культурного наследия из реестра; - проектная документация на проведение работ по сохранению объектов культурного наследия.
4.	Белоярская Ирина Константиновна	<ul style="list-style-type: none"> - выявленные объекты культурного наследия в целях обоснования целесообразности включения данных объектов в реестр; - документы, обосновывающие включение объектов культурного наследия в реестр; - документы, обосновывающие изменение категории историко-культурного значения объекта культурного наследия; - документация или разделы документации, обосновывающие меры по обеспечению сохранности объекта культурного наследия, включенного в реестр, выявленного объекта культурного наследия либо объекта, обладающего признаками объекта культурного наследия, при проведении земляных, мелиоративных, хозяйственных работ, указанных в статье 30 Федерального закона работ по использованию лесов и иных работ в границах территории объекта культурного наследия либо на земельном участке, непосредственно связанном с земельным участком в границах территории объекта культурного наследия.
5.	Глинская Наталья Борисовна	<ul style="list-style-type: none"> - выявленные объекты культурного наследия в целях обоснования целесообразности включения данных объектов в реестр;

		<ul style="list-style-type: none"> - документы, обосновывающие включение объектов культурного наследия в реестр; - документы, обосновывающие изменение категории историко-культурного значения объекта культурного наследия; - проектная документация на проведение работ по сохранению объектов культурного наследия.
6.	Глухов Александр Анатольевич	<ul style="list-style-type: none"> - выявленные объекты культурного наследия в целях обоснования целесообразности включения данных объектов в реестр; - земли, подлежащие воздействию земляных, строительных, мелиоративных, хозяйственных работ, предусмотренных статьей 25 Лесного кодекса Российской Федерации работ по использованию лесов (за исключением работ, указанных в пунктах 3, 4 и 7 части 1 статьи 25 Лесного кодекса Российской Федерации) и иных работ, в случае, если указанные земли расположены в границах территорий, утвержденных в соответствии с пунктом 34.2 пункта 1 статьи 9 Федерального закона; - документы, обосновывающие включение объектов культурного наследия в реестр.
7.	Губин Ян Владимирович	<ul style="list-style-type: none"> - документы, обосновывающие исключение объектов культурного наследия из реестра; - документация или разделы документации, обосновывающие меры по обеспечению сохранности объекта культурного наследия, включенного в реестр, выявленного объекта культурного наследия либо объекта, обладающего признаками объекта культурного наследия, при проведении земляных, мелиоративных, хозяйственных работ, указанных в статье 30 Федерального закона работ по использованию лесов и иных работ в границах территории объекта культурного наследия либо на земельном участке, непосредственно связанном с земельным участком в границах территории объекта культурного наследия.
8.	Гулякова Олеся Владимировна	<ul style="list-style-type: none"> - выявленные объекты культурного наследия в целях обоснования целесообразности включения данных объектов в реестр; - документы, обосновывающие включение объектов культурного наследия в реестр; - документы, обосновывающие изменение категории историко-культурного значения объекта культурного наследия.

9.	Давыдова Нина Анатольевна	<ul style="list-style-type: none"> - выявленные объекты культурного наследия в целях обоснования целесообразности включения данных объектов в реестр; - документы, обосновывающие включение объектов культурного наследия в реестр; - документы, обосновывающие изменение категории историко-культурного значения объекта культурного наследия; - проектная документация на проведение работ по сохранению объектов культурного наследия.
10.	Дроздов Алексей Владимирович	<ul style="list-style-type: none"> - выявленные объекты культурного наследия в целях обоснования целесообразности включения данных объектов в реестр; - документы, обосновывающие включение объектов культурного наследия в реестр; - документы, обосновывающие изменение категории историко-культурного значения объекта культурного наследия; - проектная документация на проведение работ по сохранению объектов культурного наследия.
11.	Калинин Валерий Александрович	<ul style="list-style-type: none"> - проектная документация на проведение работ по сохранению объектов культурного наследия.
12.	Киселев Станислав Борисович	<ul style="list-style-type: none"> - выявленные объекты культурного наследия в целях обоснования целесообразности включения данных объектов в реестр; - документы, обосновывающие включение объектов культурного наследия в реестр; - документы, обосновывающие изменение категории историко-культурного значения объекта культурного наследия; - документы, обосновывающие отнесение объекта культурного наследия к историко-культурным заповедникам, особо ценным объектам культурного наследия народов Российской Федерации либо объектам всемирного культурного и природного наследия.
13.	Конев Владимир Николаевич	<ul style="list-style-type: none"> - выявленные объекты культурного наследия в целях обоснования целесообразности включения данных объектов в реестр; - документы, обосновывающие включение объектов культурного наследия в реестр; - документы, обосновывающие изменение категории историко-культурного значения объекта культурного наследия.

14.	Кузнецова Елена Анатольевна	<ul style="list-style-type: none"> - выявленные объекты культурного наследия в целях обоснования целесообразности включения данных объектов в реестр; - документы, обосновывающие включение объектов культурного наследия в реестр; - документы, обосновывающие изменение категории историко-культурного значения объекта культурного наследия; - документы, обосновывающие исключение объектов культурного наследия из реестра.
15.	Логинов Антон Викторович	<ul style="list-style-type: none"> - выявленные объекты культурного наследия в целях обоснования целесообразности включения данных объектов в реестр.
16.	Маевская Татьяна Ивановна	<ul style="list-style-type: none"> - выявленные объекты культурного наследия в целях обоснования целесообразности включения данных объектов в реестр; - документы, обосновывающие включение объектов культурного наследия в реестр; - документы, обосновывающие изменение категории историко-культурного значения объекта культурного наследия.
17.	Макарова Мария Валерьевна	<ul style="list-style-type: none"> - выявленные объекты культурного наследия в целях обоснования целесообразности включения данных объектов в реестр; - документы, обосновывающие включение объектов культурного наследия в реестр; - документы, обосновывающие изменение категории историко-культурного значения объекта культурного наследия; - проектная документация на проведение работ по сохранению объектов культурного наследия; - документация или разделы документации, обосновывающие меры по обеспечению сохранности объекта культурного наследия, включенного в реестр, выявленного объекта культурного наследия либо объекта, обладающего признаками объекта культурного наследия, при проведении земляных, мелиоративных, хозяйственных работ, указанных в статье 30 Федерального закона работ по использованию лесов и иных работ в границах территории объекта культурного наследия либо на земельном участке, непосредственно связанном с земельным участком в границах территории объекта культурного наследия.

18.	Петришин Ирина Михайловна	<ul style="list-style-type: none"> - выявленные объекты культурного наследия в целях обоснования целесообразности включения данных объектов в реестр; - документы, обосновывающие включение объектов культурного наследия в реестр; - документы, обосновывающие изменение категории историко-культурного значения объекта культурного наследия; - проектная документация на проведение работ по сохранению объектов культурного наследия.
19.	Поддубная Нина Георгиевна	<ul style="list-style-type: none"> - выявленные объекты культурного наследия в целях обоснования целесообразности включения данных объектов в реестр; - документы, обосновывающие включение объектов культурного наследия в реестр; - проекты зон охраны объекта культурного наследия.
20.	Полетайкин Вячеслав Владимирович	<ul style="list-style-type: none"> - выявленные объекты культурного наследия в целях обоснования целесообразности включения данных объектов в реестр; - документы, обосновывающие включение объектов культурного наследия в реестр; - проектная документация на проведение работ по сохранению объектов культурного наследия; - документация или разделы документации, обосновывающие меры по обеспечению сохранности объекта культурного наследия, включенного в реестр, выявленного объекта культурного наследия либо объекта, обладающего признаками объекта культурного наследия, при проведении земляных, мелиоративных, хозяйственных работ, указанных в статье 30 Федерального закона работ по использованию лесов и иных работ в границах территории объекта культурного наследия либо на земельном участке, непосредственно связанном с земельным участком в границах территории объекта культурного наследия.
21.	Прокофьев Михаил Федорович	<ul style="list-style-type: none"> - выявленные объекты культурного наследия в целях обоснования целесообразности включения данных объектов в реестр; - документы, обосновывающие включение объектов культурного наследия в реестр; - документы, обосновывающие изменение категории историко-культурного значения объекта культурного наследия;

		<ul style="list-style-type: none"> - документы, обосновывающие исключение объектов культурного наследия из реестра; - проектная документация на проведение работ по сохранению объектов культурного наследия.
22.	Саляхов Альберт Рабисович	<ul style="list-style-type: none"> - выявленные объекты культурного наследия в целях обоснования целесообразности включения данных объектов в реестр; - документы, обосновывающие включение объектов культурного наследия в реестр; - документы, обосновывающие изменение категории историко-культурного значения объекта культурного наследия.
23.	Свиридовский Олег Антонович	<ul style="list-style-type: none"> - проектная документация на проведение работ по сохранению объектов культурного наследия; - документация или разделы документации, обосновывающие меры по обеспечению сохранности объекта культурного наследия, включенного в реестр, выявленного объекта культурного наследия либо объекта, обладающего признаками объекта культурного наследия, при проведении земляных, мелиоративных, хозяйственных работ, указанных в статье 30 Федерального закона работ по использованию лесов и иных работ в границах территории объекта культурного наследия либо на земельном участке, непосредственно связанном с земельным участком в границах территории объекта культурного наследия.
24.	Сергеева Галина Алексеевна	<ul style="list-style-type: none"> - выявленные объекты культурного наследия в целях обоснования целесообразности включения данных объектов в реестр; - документы, обосновывающие включение объектов культурного наследия в реестр; - документы, обосновывающие изменение категории историко-культурного значения объекта культурного наследия; - проектная документация на проведение работ по сохранению объектов культурного наследия; - документация или разделы документации, обосновывающие меры по обеспечению сохранности объекта культурного наследия, включенного в реестр, выявленного объекта культурного наследия либо объекта, обладающего признаками объекта культурного наследия, при проведении земляных, мелиоративных, хозяйственных работ, указанных в статье 30 Федерального закона работ по

		использованию лесов и иных работ в границах территории объекта культурного наследия либо на земельном участке, непосредственно связанном с земельным участком в границах территории объекта культурного наследия.
25.	Страхова Людмила Дмитриевна	<ul style="list-style-type: none"> - выявленные объекты культурного наследия в целях обоснования целесообразности включения данных объектов в реестр; - документы, обосновывающие включение объектов культурного наследия в реестр; - документы, обосновывающие изменение категории историко-культурного значения объекта культурного наследия; - документы, обосновывающие отнесение объекта культурного наследия к историко-культурным заповедникам, особо ценным объектам культурного наследия народов Российской Федерации либо объектам всемирного культурного и природного наследия; - проекты зон охраны объекта культурного наследия; - проектная документация на проведение работ по сохранению объектов культурного наследия; - документация или разделы документации, обосновывающие меры по обеспечению сохранности объекта культурного наследия, включенного в реестр, выявленного объекта культурного наследия либо объекта, обладающего признаками объекта культурного наследия, при проведении земляных, мелиоративных, хозяйственных работ, указанных в статье 30 Федерального закона работ по использованию лесов и иных работ в границах территории объекта культурного наследия либо на земельном участке, непосредственно связанном с земельным участком в границах территории объекта культурного наследия.
26.	Стрельбицкий Иван Георгиевич	<ul style="list-style-type: none"> - выявленные объекты культурного наследия в целях обоснования целесообразности включения данных объектов в реестр; - документы, обосновывающие включение объектов культурного наследия в реестр; - документы, обосновывающие отнесение объекта культурного наследия к историко-культурным заповедникам, особо ценным объектам культурного наследия народов Российской Федерации

		<p>Федерации либо объектам всемирного культурного и природного наследия;</p> <ul style="list-style-type: none"> - проектная документация на проведение работ по сохранению объектов культурного наследия; - документация или разделы документации, обосновывающие меры по обеспечению сохранности объекта культурного наследия, включенного в реестр, выявленного объекта культурного наследия либо объекта, обладающего признаками объекта культурного наследия, при проведении земляных, мелиоративных, хозяйственных работ, указанных в статье 30 Федерального закона работ по использованию лесов и иных работ в границах территории объекта культурного наследия либо на земельном участке, непосредственно связанном с земельным участком в границах территории объекта культурного наследия.
27.	Терлецкий Сергей Константинович	<ul style="list-style-type: none"> - проектная документация на проведение работ по сохранению объектов культурного наследия.
28.	Терская Ирина Владимировна	<ul style="list-style-type: none"> - выявленные объекты культурного наследия в целях обоснования целесообразности включения данных объектов в реестр; - документы, обосновывающие включение объектов культурного наследия в реестр; - документы, обосновывающие изменение категории историко-культурного значения объекта культурного наследия; - проектная документация на проведение работ по сохранению объектов культурного наследия; - документация или разделы документации, обосновывающие меры по обеспечению сохранности объекта культурного наследия, включенного в реестр, выявленного объекта культурного наследия либо объекта, обладающего признаками объекта культурного наследия, при проведении земляных, мелиоративных, хозяйственных работ, указанных в статье 30 Федерального закона работ по использованию лесов и иных работ в границах территории объекта культурного наследия либо на земельном участке, непосредственно связанном с земельным участком в границах территории объекта культурного наследия.

29.	Тихомиров Александр Михайлович	<ul style="list-style-type: none"> - выявленные объекты культурного наследия в целях обоснования целесообразности включения данных объектов в реестр; - документы, обосновывающие включение объектов культурного наследия в реестр; - документы, обосновывающие изменение категории историко-культурного значения объекта культурного наследия; - документы, обосновывающие исключение объектов культурного наследия из реестра.
30.	Тихомиров Константин Николаевич	<ul style="list-style-type: none"> - выявленные объекты культурного наследия в целях обоснования целесообразности включения данных объектов в реестр; - документы, обосновывающие включение объектов культурного наследия в реестр; - земли, подлежащие воздействию земляных, строительных, мелиоративных, хозяйственных работ, предусмотренных статьей 25 Лесного кодекса Российской Федерации работ по использованию лесов (за исключением работ, указанных в пунктах 3, 4 и 7 части 1 статьи 25 Лесного кодекса Российской Федерации) и иных работ, в случае, если указанные земли расположены в границах территорий, утвержденных в соответствии с пунктом 34.2 пункта 1 статьи 9 Федерального закона; - документация, за исключением научных отчетов о выполненных археологических полевых работах, содержащая результаты исследований, в соответствии с которыми определяется наличие или отсутствие объектов, обладающих признаками объекта культурного наследия, на земельных участках, подлежащих воздействию земляных, строительных, мелиоративных, хозяйственных работ, указанных в статье 30 Федерального закона работ по использованию лесов и иных работ.
31.	Турова Екатерина Алексеевна	<ul style="list-style-type: none"> - выявленные объекты культурного наследия в целях обоснования целесообразности включения данных объектов в реестр; - документы, обосновывающие включение объектов культурного наследия в реестр; - проектная документация на проведение работ по сохранению объектов культурного наследия.
32.	Хаутиев Шарпудин Маулиевич	<ul style="list-style-type: none"> - выявленные объекты культурного наследия в целях обоснования целесообразности включения данных объектов в реестр;

		<ul style="list-style-type: none"> - документы, обосновывающие включение объектов культурного наследия в реестр; - документы, обосновывающие исключение объектов культурного наследия из реестра; - документы, обосновывающие изменение категории историко-культурного значения объекта культурного наследия; - проекты зон охраны объекта культурного наследия; - проектная документация на проведение работ по сохранению объектов культурного наследия; - документация или разделы документации, обосновывающие меры по обеспечению сохранности объекта культурного наследия, включенного в реестр, выявленного объекта культурного наследия либо объекта, обладающего признаками объекта культурного наследия, при проведении земляных, мелиоративных, хозяйственных работ, указанных в статье 30 Федерального закона работ по использованию лесов и иных работ в границах территории объекта культурного наследия либо на земельном участке, непосредственно связанном с земельным участком в границах территории объекта культурного наследия; - документация, обосновывающая границы защитной зоны объекта культурного наследия.
33.	Яковлева Ольга Борисовна	<ul style="list-style-type: none"> - выявленные объекты культурного наследия в целях обоснования целесообразности включения данных объектов в реестр; - документы, обосновывающие включение объектов культурного наследия в реестр; - документы, обосновывающие изменение категории историко-культурного значения объекта культурного наследия; - проектная документация на проведение работ по сохранению объектов культурного наследия.

ПРИЛОЖЕНИЕ 8

к Акту

по результатам ГОСУДАРСТВЕННОЙ ИСТОРИКО-КУЛЬТУРНОЙ ЭКСПЕРТИЗЫ документации, обосновывающей меры по обеспечению сохранности объекта культурного наследия регионального значения «Братское захоронение советских воинов, погибших в 1941-44 гг.», расположенного по адресу: Ленинградская область, Киришский муниципальный район, Пчевжинское сельское поселение, деревня Белая, улица Придорожная и объекта культурного наследия регионального значения «Братское кладбище советских воинов, погибших в 1941-44 гг.», расположенного по адресу: Ленинградская область, Киришский муниципальный район, Пчевжинское сельское поселение, поселок Пчевжа, улица Совхозная при проведении изыскательских, проектных, земляных, строительных работ на объекте «Мга-Сонково-Дмитров, строительство вторых путей в целях увеличения пропускной способности участка. Второй этап развития. Строительство второго главного пути на участке Пчевжа (вкл.) – Кириши (вкл.) Октябрьской ж.д.» на земельном участке, непосредственно связанном с земельным участком в границах территории объекта культурного наследия («Меры по обеспечению сохранности объекта культурного наследия регионального значения «Братское захоронение советских воинов, погибших в 1941-44 гг.», расположенного по адресу: Ленинградская область, Киришский муниципальный район, Пчевжинское сельское поселение, деревня Белая, улица Придорожная и объекта культурного наследия регионального значения «Братское кладбище советских воинов, погибших в 1941-44 гг.», расположенного по адресу: Ленинградская область, Киришский муниципальный район, Пчевжинское сельское поселение, поселок Пчевжа, улица Совхозная при реализации проектного решения «Мга-Сонково-Дмитров, строительство вторых путей в целях увеличения пропускной способности участка. Второй этап развития. Строительство второго главного пути на участке Пчевжа (вкл.) – Кириши (вкл.) Октябрьской ж.д.», шифр: 78-10-3517-ОСОКН, ООО «ЦИИВС», 2022 г.)

Копия договора на проведение Государственной историко-культурной экспертизы документации №96 от 01.12.2022 г., копия доп. соглашения к договору с экспертом

ДОГОВОР ПОДРЯДА № 96

г. Санкт-Петербург

1 декабря 2022 года

ООО «ЦЕНТР ИНЖЕНЕРНЫХ ИЗЫСКАНИЙ В СТРОИТЕЛЬСТВЕ», в лице генерального директора Макеева Станислава Александровича, действующего на основании Устава, именуемое в дальнейшем «Заказчик» с одной стороны, и гражданин Полетайкин Вячеслав Владимирович, именуемый в дальнейшем «Эксперт», с другой стороны (совместно – «Стороны»), заключили настоящий договор о нижеследующем:

1.1. Эксперт обязуется выполнить следующую работу:

Выполнение государственной историко-культурной экспертизы в отношении объекта экспертизы:

Документации: «Меры по обеспечению сохранности объекта культурного наследия регионального значения «Братское захоронение советских воинов, погибших в 1941-44 гг.», расположенного по адресу: Ленинградская область, Киршицкий муниципальный район, Пчевжинское сельское поселение, деревня Белая, улица Придорожная и объекта культурного наследия регионального значения «Братское кладбище советских воинов, погибших в 1941-44 гг.», расположенного по адресу: Ленинградская область, Киршицкий муниципальный район, Пчевжинское сельское поселение, поселок Пчевжа, улица Совхозная при реализации проектного решения «Мга-Сонково-Дмитров, строительство вторых путей в целях увеличения пропускной способности участка. Второй этап развития. Строительство второго главного пути на участке Пчевжа (вкл.) – Кирши (вкл.) Октябрьской ж.д.», шифр: 78-10-3517-ОСОКН, ООО «ЦПИВС», 2022 г., на основании Приказа об аттестации эксперта Министерства культуры РФ №2032 от 25.12.2019г. Для выполнения работы Заказчик обязуется предоставить исходные материалы.

1.2. Срок действия настоящего договора устанавливается на срок выполнения работ по договору, а именно с даты подписания договора по 31 января 2023 года.

1.3. Стоимость работ по настоящему договору составляет [REDACTED] копеек, в том числе НДС/Л (13%) [REDACTED] копеек. Обязанность по оплате НДС/Л лежит на Заказчике.

1.4. Оплата по договору производится Заказчиком на условиях 100% предоплаты в течение 5 (Пяти) рабочих дней с момента заключения договора.

1.5. Работа считается успешно законченной при подписании Сторонами акта приема-передачи выполненных работ.

1.6. Работа, не исполненная в срок, а также не соответствующая предъявляемым требованиям, не оплачивается. В этих случаях за Заказчиком остается право расторжения договора в одностороннем порядке. В случае расторжения договора, Эксперт обязан вернуть перечисленные денежные средства за не оказанные услуги в течение 5 (Пяти) рабочих дней с момента подписания соглашения о расторжении договора.

1.7. Особые условия: нет

1.8. Отношение сторон, в том числе ответственность по настоящему договору регулируются гражданским законодательством.

1.9. Настоящий договор составлен в двух идентичных экземплярах, по одному для каждой из Сторон.

ЗАКАЗЧИК:

Общество с ограниченной ответственностью «ЦЕНТР ИНЖЕНЕРНЫХ ИЗЫСКАНИЙ В СТРОИТЕЛЬСТВЕ»
ИНН 7802284381
КПП 780201001
ОГРН 1157847099189
Адрес: 194362, г. Санкт-Петербург, п. Парголово, тер. Михайловка, ул. Ленина, д. 52, литера А, корп. 2, пом. 1-Н
р/с 40702810810000295548
Банк АО «ТНЬКОФФ БАНК»
к/с 3010181014525000974
БИК 044525974

ЭКСПЕРТ:

Физическое лицо:
Государственный эксперт
Министерства культуры РФ
Полетайкин Вячеслав Владимирович
Паспорт гражданина РФ: 04 04 № 997287
Выдан: 07.10.2005 УВД Октябрьского района г. Красноярск.
Зарегистрирован по адресу: г. Санкт-Петербург, Московский проспект, д. 199, кв. 24.
ИНН 246310499857
ПФ № 006 594 569 68
Банк Получателя Доп.Офис №9055/01782 ПАО Сбербанк
к/с 3010181050000000653
БИК банка 044030653
Счёт получателя 42307810655166761635

Генеральный директор ООО «ЦПИВС»

Полетайкин Вячеслав Владимирович

С.А. Макеев



Дополнительное соглашение к Договору подряда №96 от «01» декабря 2022 г.

г. Санкт-Петербург

«09» марта 2023 г.

ООО «ЦЕНТР ИНЖЕНЕРНЫХ ИЗЫСКАНИЙ В СТРОИТЕЛЬСТВЕ», в лице генерального директора Макеева Станислава Александровича, действующего на основании Устава, именуемое в дальнейшем «Заказчик», с одной стороны,

и гражданин Полетайкин Вячеслав Владимирович, именуемый в дальнейшем «Эксперт», с другой стороны (совместно – «Стороны»), совместно далее именуемые «Стороны», заключили дополнительное соглашение (далее - Соглашение) по Договору подряда №96 от «01» декабря 2022 г. (далее - Договор):

1.1. Стороны пришли к соглашению о внесении изменений в Договор:

1.1.1. Пункт 1.3. Договора изложить в следующей редакции: «1.3. Срок действия настоящего договора устанавливается на срок выполнения работ по договору, а именно с «01» декабря 2022 года по «30» апреля 2023 года.

1.1.2. Дополнить текст Договора следующим пунктом: «1.11. Стороны признают равную юридическую силу собственноручной подписи и факсимильной подписи на дополнительных соглашениях к настоящему договору, а также на иных документах, имеющих значение для его исполнения, изменения или прекращения».

1.2. Срок выполнения Работ по Договору не включает сроки рассмотрения акта государственной историко-культурной экспертизы региональным органом охраны объектов культурного наследия (КГИОП). Нормативный срок рассмотрения документации КГИОП составляет 45 рабочих дней.

1.3. В случае поступления замечаний к тому комплексных научных исследований от согласующих и контролирующих органов (государственный орган охраны объектов культурного наследия) Исполнитель обязан устранить данные замечания за свой счет в случае наличия вины Исполнителя.»

1.4. Стоимость работ по договору и порядок расчётов остаются неизменными.

1.5. Настоящее Соглашение составлено в двух подлинных экземплярах, имеющих равную юридическую силу, по одному для каждой из Сторон.

1.6. Настоящее Соглашение вступает в силу с момента его подписания представителями Сторон.

ЗАКАЗЧИК:

Общество с ограниченной ответственностью «ЦЕНТР
ИНЖЕНЕРНЫХ ИЗЫСКАНИЙ В СТРОИТЕЛЬСТВЕ»
ИНН 7802284381
КПП 780201001
ОГРН 1157847099189
Адрес: 194362, г. Санкт-Петербург, п. Парголово, тер.
Михайловка, ул. Ленина, д. 52, литера А, корп. 2, пом. 1-Н
р/с 40702810810000295548
Банк АО «ТІНЬКОФФ БАНК»
к/с 30101810145250000974
БИК 044525974

Генеральный директор ООО «ЦИИВС»

С.А. Макеев

**ЭКСПЕРТ:**

Физическое лицо:
Государственный эксперт
Министерства культуры РФ
Полетайкин Вячеслав Владимирович
Паспорт гражданина РФ: 04 04 № 997287
Выдан: 07.10.2005 УВД Октябрьского района г. Красноярска.
Зарегистрирован по адресу: г. Санкт-Петербург, Московский
проспект, д. 199, кв. 24.
ИНН 246310499857
ПФ № 006 594 569 68
Банк Получателя Доп.Офис №9055/01782 ПАО Сбербанк
к/с 3010181050000000653
БИК банка 044030653
Счёт получателя 42307810655166761635

Полетайкин Вячеслав Владимирович

ПРИЛОЖЕНИЕ 9

к Акту

по результатам ГОСУДАРСТВЕННОЙ ИСТОРИКО-КУЛЬТУРНОЙ ЭКСПЕРТИЗЫ документации, обосновывающей меры по обеспечению сохранности объекта культурного наследия регионального значения «Братское захоронение советских воинов, погибших в 1941-44 гг.», расположенного по адресу: Ленинградская область, Киришский муниципальный район, Пчевжинское сельское поселение, деревня Белая, улица Придорожная и объекта культурного наследия регионального значения «Братское кладбище советских воинов, погибших в 1941-44 гг.», расположенного по адресу: Ленинградская область, Киришский муниципальный район, Пчевжинское сельское поселение, поселок Пчевжа, улица Совхозная при проведении изыскательских, проектных, земляных, строительных работ на объекте «Мга-Сонково-Дмитров, строительство вторых путей в целях увеличения пропускной способности участка. Второй этап развития. Строительство второго главного пути на участке Пчевжа (вкл.) – Кириши (вкл.) Октябрьской ж.д.» на земельном участке, непосредственно связанном с земельным участком в границах территории объекта культурного наследия («Меры по обеспечению сохранности объекта культурного наследия регионального значения «Братское захоронение советских воинов, погибших в 1941-44 гг.», расположенного по адресу: Ленинградская область, Киришский муниципальный район, Пчевжинское сельское поселение, деревня Белая, улица Придорожная и объекта культурного наследия регионального значения «Братское кладбище советских воинов, погибших в 1941-44 гг.», расположенного по адресу: Ленинградская область, Киришский муниципальный район, Пчевжинское сельское поселение, поселок Пчевжа, улица Совхозная при реализации проектного решения «Мга-Сонково-Дмитров, строительство вторых путей в целях увеличения пропускной способности участка. Второй этап развития. Строительство второго главного пути на участке Пчевжа (вкл.) – Кириши (вкл.) Октябрьской ж.д.», шифр: 78-10-3517-ОСОКН, ООО «ЦИИВС», 2022 г.)

Копия Информационного письма от 01.12.2022 г. №78-10-3831



**ЦЕНТР
ИНЖЕНЕРНЫХ
ИЗЫСКАНИЙ
В СТРОИТЕЛЬСТВЕ**

ООО «ЦИИВС»

**Тел: (812)2926878
Тел: (499)3713778
email: info@ciivs.ru**

ИНН 7802284381
КПП 780201001
ОГРН 1157847099189
БИК 044525999
Лицензия МК РФ №05055
194362, г. Санкт-Петербург, п. Парголово, тер.
Михайловка, ул. Ленина, д. 52, литера А, корп. 2, пом.
1-Н

Исходящий: №78-10-3831 от 01.12.2022 г.

ИНФОРМАЦИОННОЕ ПИСЬМО

В целях проведения государственной историко-культурной экспертизы документации: «Меры по обеспечению сохранности объекта культурного наследия регионального значения «Братское захоронение советских воинов, погибших в 1941-44 гг.», расположенного по адресу: Ленинградская область, Киришский муниципальный район, Пчевжинское сельское поселение, деревня Белая, улица Придорожная и объекта культурного наследия регионального значения «Братское кладбище советских воинов, погибших в 1941-44 гг.», расположенного по адресу: Ленинградская область, Киришский муниципальный район, Пчевжинское сельское поселение, поселок Пчевжа, улица Совхозная при реализации проектного решения «Мга-Сонково-Дмитров, строительство вторых путей в целях увеличения пропускной способности участка. Второй этап развития. Строительство второго главного пути на участке Пчевжа (вкл.) – Кириши (вкл.) Октябрьской ж.д.», шифр: 78-10-3517-ОСОКН, ООО «ЦИИВС», 2022 г., сообщаем следующее:

1. Объект: «Мга-Сонково-Дмитров, строительство вторых путей в целях увеличения пропускной способности участка. Второй этап развития. Строительство второго главного пути на участке Пчевжа (вкл.) – Кириши (вкл.) Октябрьской ж.д.» является линейным объектом (п. 10.1 ст. 1 «Градостроительный кодекс Российской Федерации» от 29.12.2004 №190-ФЗ);
2. В соответствии с ч. 5, п. 3 ст. 41 Градостроительного кодекса Российской Федерации для линейных объектов подготовка документации по планировке территории в целях размещения объекта капитального строительства является обязательной (за исключением случая, если размещение линейного объекта планируется осуществлять на землях или земельных участках, находящихся в государственной или муниципальной собственности, и для размещения такого линейного объекта не требуются предоставление земельных участков, находящихся в государственной или муниципальной собственности, и установление сервитутов). В соответствии с п. 4 ст. 41 Градостроительного кодекса Российской Федерации видами документации по планировке территории являются проект планировки территории и проект межевания территории, градостроительный план земельного участка не является документацией по планировке территории и не разрабатывается.

Генеральный директор

Макеев С.А.

Исполнитель:
Пастух Вероника
(812)9507464

ПРИЛОЖЕНИЕ 10

к Акту

по результатам ГОСУДАРСТВЕННОЙ ИСТОРИКО-КУЛЬТУРНОЙ ЭКСПЕРТИЗЫ документации, обосновывающей меры по обеспечению сохранности объекта культурного наследия регионального значения «Братское захоронение советских воинов, погибших в 1941-44 гг.», расположенного по адресу: Ленинградская область, Киришский муниципальный район, Пчевжинское сельское поселение, деревня Белая, улица Придорожная и объекта культурного наследия регионального значения «Братское кладбище советских воинов, погибших в 1941-44 гг.», расположенного по адресу: Ленинградская область, Киришский муниципальный район, Пчевжинское сельское поселение, поселок Пчевжа, улица Совхозная при проведении изыскательских, проектных, земляных, строительных работ на объекте «Мга-Сонково-Дмитров, строительство вторых путей в целях увеличения пропускной способности участка. Второй этап развития. Строительство второго главного пути на участке Пчевжа (вкл.) – Кириши (вкл.) Октябрьской ж.д.» на земельном участке, непосредственно связанном с земельным участком в границах территории объекта культурного наследия («Меры по обеспечению сохранности объекта культурного наследия регионального значения «Братское захоронение советских воинов, погибших в 1941-44 гг.», расположенного по адресу: Ленинградская область, Киришский муниципальный район, Пчевжинское сельское поселение, деревня Белая, улица Придорожная и объекта культурного наследия регионального значения «Братское кладбище советских воинов, погибших в 1941-44 гг.», расположенного по адресу: Ленинградская область, Киришский муниципальный район, Пчевжинское сельское поселение, поселок Пчевжа, улица Совхозная при реализации проектного решения «Мга-Сонково-Дмитров, строительство вторых путей в целях увеличения пропускной способности участка. Второй этап развития. Строительство второго главного пути на участке Пчевжа (вкл.) – Кириши (вкл.) Октябрьской ж.д.», шифр: 78-10-3517-ОСОКН, ООО «ЦИИВС», 2022 г.)

Архивные материалы и топография

Список иллюстраций

Илл. 1. Лоция реки Волхов 1724 года, созданная по приказу Петра Первого. Источник: Старые карты России и мира. [Электронный ресурс]. Режим доступа: <http://www.etomesto.ru/>.

Илл. 2. Карта частей Санктпетербургского, Новгородского, Псковского и других наместничеств 1787 года. Источник: Старые карты России и мира. [Электронный ресурс]. Режим доступа: <http://www.etomesto.ru/>.

Илл. 3. Подробная карта Российской Империи и близлежащих заграничных владений. Северная часть 1816 года. Источник: Старые карты России и мира. [Электронный ресурс]. Режим доступа: <http://www.etomesto.ru/>.

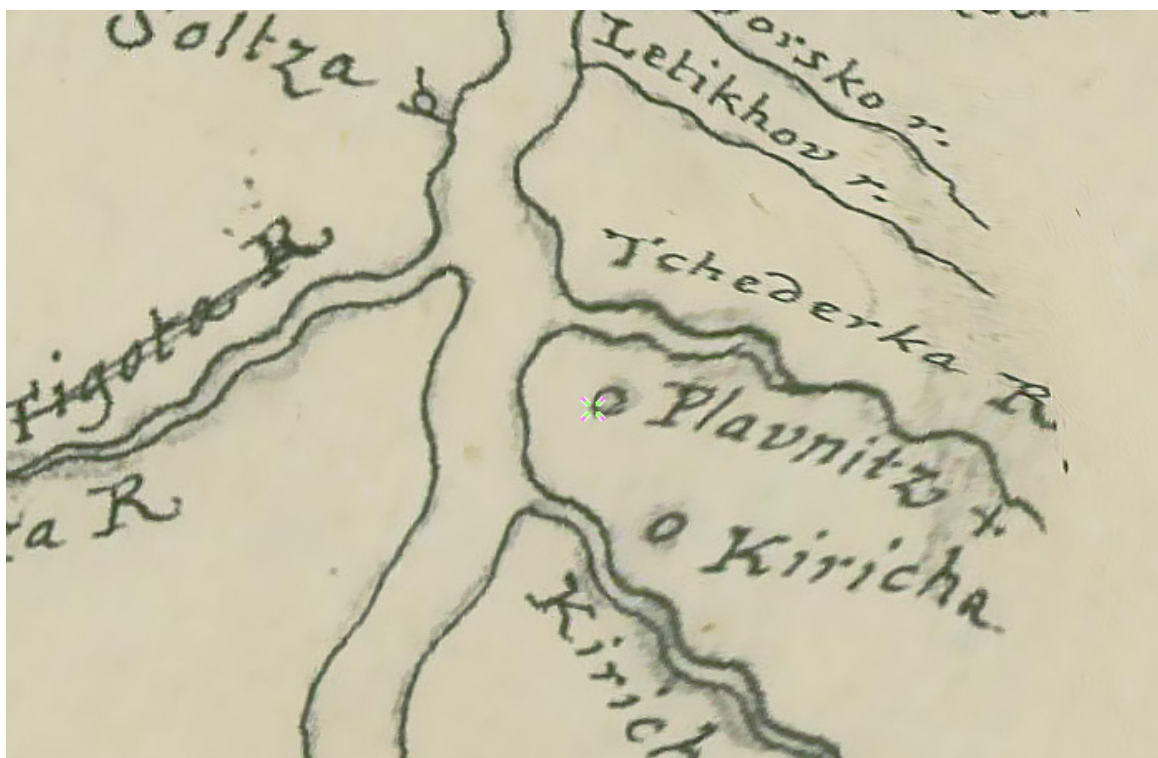
Илл. 4. Санкт-Петербургская губерния в атласе Ильина 1871 г. Источник: Старые карты России и мира. [Электронный ресурс]. Режим доступа: <http://www.etomesto.ru/>.

Илл. 5. Административная карта Ленинградской области 1932 года. Источник: Старые карты России и мира. [Электронный ресурс]. Режим доступа: <http://www.etomesto.ru/>.

Илл. 6. Карта РККА Карелии, двухкилометровка 1940 год. Источник: Старые карты России и мира. [Электронный ресурс]. Режим доступа: <http://www.etomesto.ru/>.

Илл. 7. Административная карта Ленинградской области 1967 года. Источник: Старые карты России и мира. [Электронный ресурс]. Режим доступа: <http://www.etomesto.ru/>.

Илл. 8. Подробная топографическая карта Новгородской области 1991-2005 года. Источник: Старые карты России и мира. [Электронный ресурс]. Режим доступа: <http://www.etomesto.ru/>.



Илл. 1. Лоция реки Волхов 1724 года, созданная по приказу Петра Первого. Источник: Старые карты России и мира. [Электронный ресурс]. Режим доступа: <http://www.etomesto.ru/>.



Илл. 2. Карта частей Санктпетербургского, Новгородского, Псковского и других наместничеств 1787 года. Источник: Старые карты России и мира. [Электронный ресурс]. Режим доступа: <http://www.etomesto.ru/>.



Илл. 3. Подробная карта Российской Империи и близлежащих заграничных владений. Северная часть 1816 года. Источник: Старые карты России и мира. [Электронный ресурс]. Режим доступа: <http://www.etomesto.ru/>.



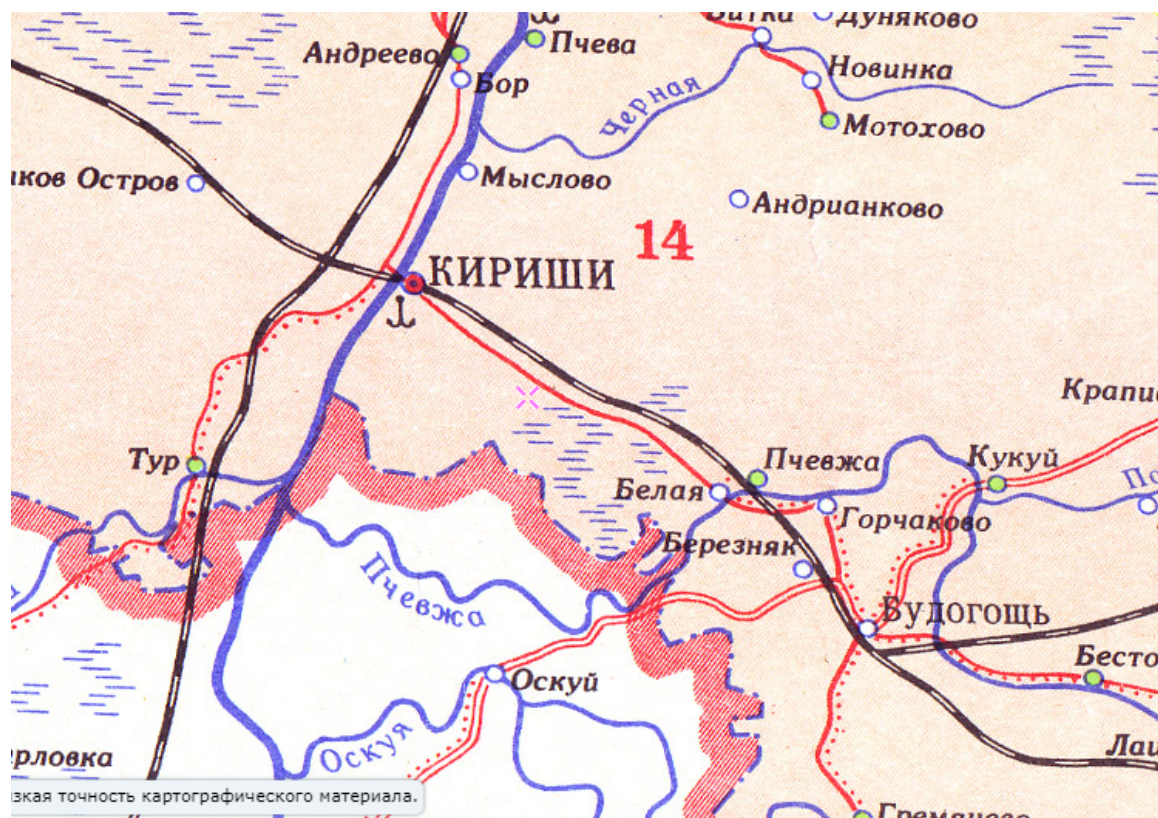
Илл. 4. Санкт-Петербургская губерния в атласе Ильина 1871 г. Источник: Старые карты России и мира. [Электронный ресурс]. Режим доступа: <http://www.etomesto.ru/>.



Илл. 5. Административная карта Ленинградской области 1932 года. Источник: Старые карты России и мира. [Электронный ресурс]. Режим доступа: <http://www.etomesto.ru/>.



Илл. 6. Карта РККА Карелии, двухкилометровка 1940 год. Источник: Старые карты России и мира. [Электронный ресурс]. Режим доступа: <http://www.etomesto.ru/>.



Илл. 7. Административная карта Ленинградской области 1967 года. Источник: Старые карты России и мира. [Электронный ресурс]. Режим доступа: <http://www.etomesto.ru/>.



Илл. 8. Подробная топографическая карта Новгородской области 1991-2005 года. Источник: Старые карты России и мира. [Электронный ресурс]. Режим доступа: <http://www.etomesto.ru/>.

ПРИЛОЖЕНИЕ 11

к Акту

по результатам ГОСУДАРСТВЕННОЙ ИСТОРИКО-КУЛЬТУРНОЙ ЭКСПЕРТИЗЫ документации, обосновывающей меры по обеспечению сохранности объекта культурного наследия регионального значения «Братское захоронение советских воинов, погибших в 1941-44 гг.», расположенного по адресу: Ленинградская область, Киришский муниципальный район, Пчевжинское сельское поселение, деревня Белая, улица Придорожная и объекта культурного наследия регионального значения «Братское кладбище советских воинов, погибших в 1941-44 гг.», расположенного по адресу: Ленинградская область, Киришский муниципальный район, Пчевжинское сельское поселение, поселок Пчевжа, улица Совхозная при проведении изыскательских, проектных, земляных, строительных работ на объекте «Мга-Сонково-Дмитров, строительство вторых путей в целях увеличения пропускной способности участка. Второй этап развития. Строительство второго главного пути на участке Пчевжа (вкл.) – Кириши (вкл.) Октябрьской ж.д.» на земельном участке, непосредственно связанном с земельным участком в границах территории объекта культурного наследия («Меры по обеспечению сохранности объекта культурного наследия регионального значения «Братское захоронение советских воинов, погибших в 1941-44 гг.», расположенного по адресу: Ленинградская область, Киришский муниципальный район, Пчевжинское сельское поселение, деревня Белая, улица Придорожная и объекта культурного наследия регионального значения «Братское кладбище советских воинов, погибших в 1941-44 гг.», расположенного по адресу: Ленинградская область, Киришский муниципальный район, Пчевжинское сельское поселение, поселок Пчевжа, улица Совхозная при реализации проектного решения «Мга-Сонково-Дмитров, строительство вторых путей в целях увеличения пропускной способности участка. Второй этап развития. Строительство второго главного пути на участке Пчевжа (вкл.) – Кириши (вкл.) Октябрьской ж.д.», шифр: 78-10-3517-ОСОКН, ООО «ЦИИВС», 2022 г.)

Фотофиксация объекта на момент заключения договора на проведение экспертизы.

**Выполнил эксперт Полетайкин В.В.
Дата выполнения 01.12.2022 г.**

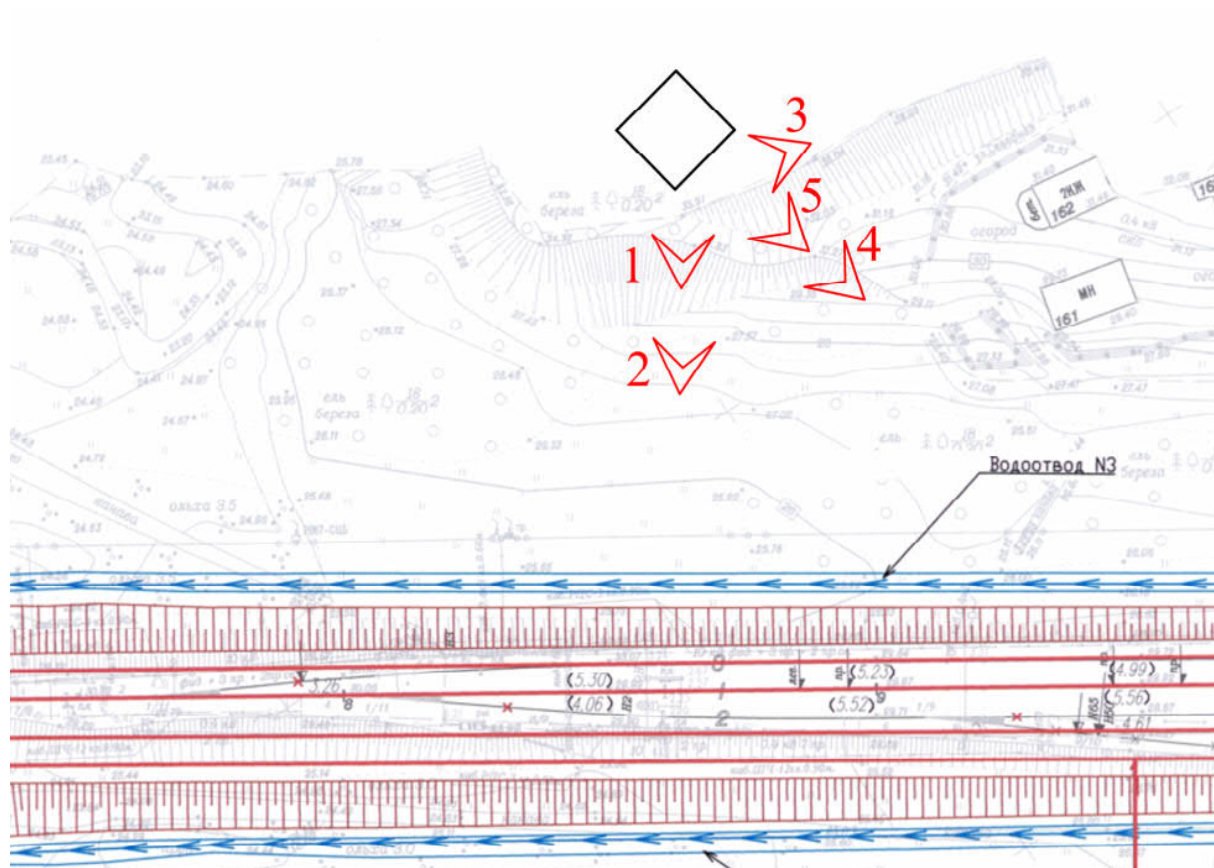


Схема фотофиксации объекта культурного наследия регионального значения «Братское кладбище советских воинов, погибших в 1941-44 гг.»



Фото 1.



Фото 2.



Фото 3.



Фото 4.



Фото 5.

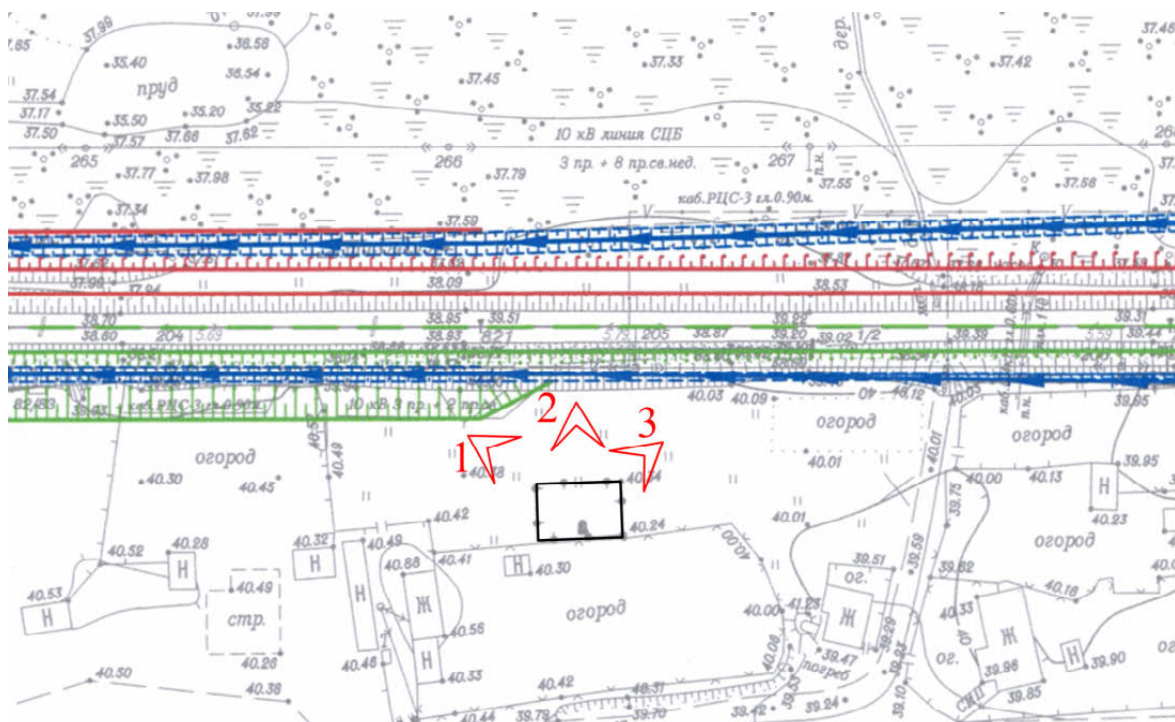


Схема фотофиксации объекта культурного наследия регионального значения «Братское захоронение советских воинов, погибших в 1941-44 гг.»



Фото 1.



Фото 2.



Фото 3.

ПРИЛОЖЕНИЕ 12

к Акту

по результатам ГОСУДАРСТВЕННОЙ ИСТОРИКО-КУЛЬТУРНОЙ ЭКСПЕРТИЗЫ документации, обосновывающей меры по обеспечению сохранности объекта культурного наследия регионального значения «Братское захоронение советских воинов, погибших в 1941-44 гг.», расположенного по адресу: Ленинградская область, Киришский муниципальный район, Пчевжинское сельское поселение, деревня Белая, улица Придорожная и объекта культурного наследия регионального значения «Братское кладбище советских воинов, погибших в 1941-44 гг.», расположенного по адресу: Ленинградская область, Киришский муниципальный район, Пчевжинское сельское поселение, поселок Пчевжа, улица Совхозная при проведении изыскательских, проектных, земляных, строительных работ на объекте «Мга-Сонково-Дмитров, строительство вторых путей в целях увеличения пропускной способности участка. Второй этап развития. Строительство второго главного пути на участке Пчевжа (вкл.) – Кириши (вкл.) Октябрьской ж.д.» на земельном участке, непосредственно связанном с земельным участком в границах территории объекта культурного наследия («Меры по обеспечению сохранности объекта культурного наследия регионального значения «Братское захоронение советских воинов, погибших в 1941-44 гг.», расположенного по адресу: Ленинградская область, Киришский муниципальный район, Пчевжинское сельское поселение, деревня Белая, улица Придорожная и объекта культурного наследия регионального значения «Братское кладбище советских воинов, погибших в 1941-44 гг.», расположенного по адресу: Ленинградская область, Киришский муниципальный район, Пчевжинское сельское поселение, поселок Пчевжа, улица Совхозная при реализации проектного решения «Мга-Сонково-Дмитров, строительство вторых путей в целях увеличения пропускной способности участка. Второй этап развития. Строительство второго главного пути на участке Пчевжа (вкл.) – Кириши (вкл.) Октябрьской ж.д.», шифр: 78-10-3517-ОСОКН, ООО «ЦИИВС», 2022 г.)

Копия Информационного письма от 01.12.2022 г. №78-10-3830



**ЦЕНТР
ИНЖЕНЕРНЫХ
ИЗЫСКАНИЙ
В СТРОИТЕЛЬСТВЕ**

ООО «ЦИИВС»

**Тел: (812)2926878
Тел: (499)3713778
email: info@ciivs.ru**

ИНН 7802284381
КПП 780201001
ОГРН 1157847099189
БИК 044525999
Лицензия МК РФ №05055
194362, г. Санкт-Петербург, п. Парголово, тер.
Михайловка, ул. Ленина, д. 52, литера А, корп. 2, пом.
1-Н

Исходящий: №78-10-3830 от 01.12.2022 г.

ИНФОРМАЦИОННОЕ ПИСЬМО

В целях проведения научно-исследовательских работ в виде разработки раздела проектной документации (Тома): «Меры по обеспечению сохранности объекта культурного наследия регионального значения «Братское захоронение советских воинов, погибших в 1941-44 гг.», расположенного по адресу: Ленинградская область, Киришский муниципальный район, Пчевжинское сельское поселение, деревня Белая, улица Придорожная и объекта культурного наследия регионального значения «Братское кладбище советских воинов, погибших в 1941-44 гг.», расположенного по адресу: Ленинградская область, Киришский муниципальный район, Пчевжинское сельское поселение, поселок Пчевжа, улица Совхозная при реализации проектного решения «Мга-Сонково-Дмитров, строительство вторых путей в целях увеличения пропускной способности участка. Второй этап развития. Строительство второго главного пути на участке Пчевжа (вкл.) – Кириши (вкл.) Октябрьской ж.д.», сообщаем следующее:

В зоне производства работ кадастровые участки не сформированы.

Объект культурного наследия регионального значения «Братское захоронение советских воинов, погибших в 1941-44 гг.», расположенный по адресу: Ленинградская область, Киришский муниципальный район, Пчевжинское сельское поселение, деревня Белая, улица Придорожная, находится в границах кадастрового участка №47:27:0313001:797.

Объект культурного наследия регионального значения «Братское кладбище советских воинов, погибших в 1941-44 гг.», расположенный по адресу: Ленинградская область, Киришский муниципальный район, Пчевжинское сельское поселение, поселок Пчевжа, улица Совхозная, находится в границах кадастрового участка №47:27:0314004:245.

Генеральный директор



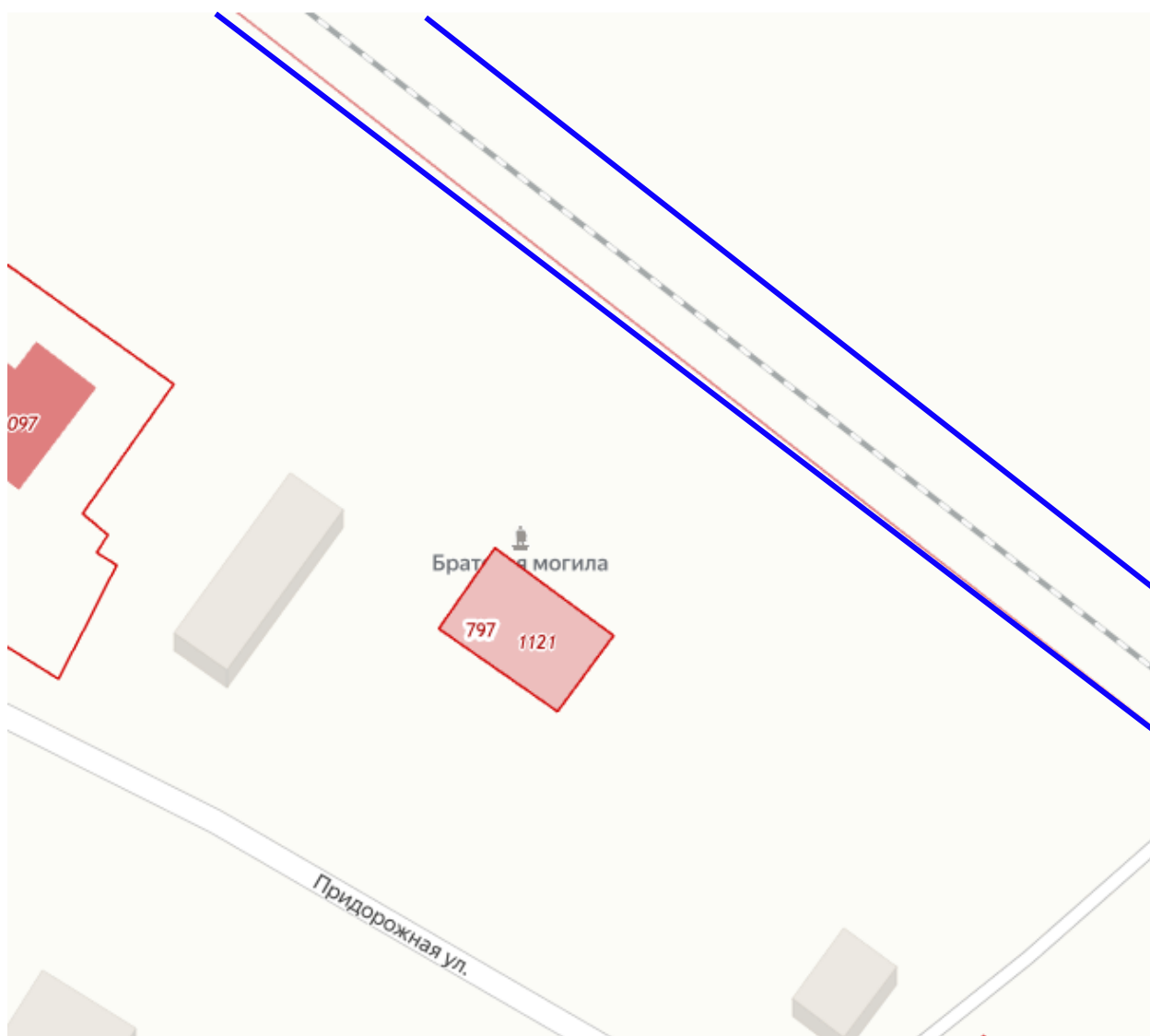
Макеев С. А

ПРИЛОЖЕНИЕ 13

к Акту

по результатам ГОСУДАРСТВЕННОЙ ИСТОРИКО-КУЛЬТУРНОЙ ЭКСПЕРТИЗЫ документации, обосновывающей меры по обеспечению сохранности объекта культурного наследия регионального значения «Братское захоронение советских воинов, погибших в 1941-44 гг.», расположенного по адресу: Ленинградская область, Киришский муниципальный район, Пчевжинское сельское поселение, деревня Белая, улица Придорожная и объекта культурного наследия регионального значения «Братское кладбище советских воинов, погибших в 1941-44 гг.», расположенного по адресу: Ленинградская область, Киришский муниципальный район, Пчевжинское сельское поселение, поселок Пчевжа, улица Совхозная при проведении изыскательских, проектных, земляных, строительных работ на объекте «Мга-Сонково-Дмитров, строительство вторых путей в целях увеличения пропускной способности участка. Второй этап развития. Строительство второго главного пути на участке Пчевжа (вкл.) – Кириши (вкл.) Октябрьской ж.д.» на земельном участке, непосредственно связанном с земельным участком в границах территории объекта культурного наследия («Меры по обеспечению сохранности объекта культурного наследия регионального значения «Братское захоронение советских воинов, погибших в 1941-44 гг.», расположенного по адресу: Ленинградская область, Киришский муниципальный район, Пчевжинское сельское поселение, деревня Белая, улица Придорожная и объекта культурного наследия регионального значения «Братское кладбище советских воинов, погибших в 1941-44 гг.», расположенного по адресу: Ленинградская область, Киришский муниципальный район, Пчевжинское сельское поселение, поселок Пчевжа, улица Совхозная при реализации проектного решения «Мга-Сонково-Дмитров, строительство вторых путей в целях увеличения пропускной способности участка. Второй этап развития. Строительство второго главного пути на участке Пчевжа (вкл.) – Кириши (вкл.) Октябрьской ж.д.», шифр: 78-10-3517-ОСОКН, ООО «ЦИИВС», 2022 г.)

Схемы расположения земельных участков объектов культурного наследия относительно зоны производства работ по данным публичной кадастровой карты



Границы кадастровых участков



Место расположения участка производства работ

797 - Земельный участок с кадастровым номером 47:27:0313001:797. Участок в границах территории объекта культурного наследия регионального значения «Братское захоронение советских воинов, погибших в 1941-44 гг.»



Границы кадастровых участков



Место расположения участка производства работ

245 - Земельный участок с кадастровым номером 47:27:0314004:245. Участок в границах территории объекта культурного наследия регионального значения «Братское кладбище советских воинов, погибших в 1941-44 гг.»

ПРИЛОЖЕНИЕ 14

к Акту

по результатам ГОСУДАРСТВЕННОЙ ИСТОРИКО-КУЛЬТУРНОЙ ЭКСПЕРТИЗЫ документации, обосновывающей меры по обеспечению сохранности объекта культурного наследия регионального значения «Братское захоронение советских воинов, погибших в 1941-44 гг.», расположенного по адресу: Ленинградская область, Киришский муниципальный район, Пчевжинское сельское поселение, деревня Белая, улица Придорожная и объекта культурного наследия регионального значения «Братское кладбище советских воинов, погибших в 1941-44 гг.», расположенного по адресу: Ленинградская область, Киришский муниципальный район, Пчевжинское сельское поселение, поселок Пчевжа, улица Совхозная при проведении изыскательских, проектных, земляных, строительных работ на объекте «Мга-Сонково-Дмитров, строительство вторых путей в целях увеличения пропускной способности участка. Второй этап развития. Строительство второго главного пути на участке Пчевжа (вкл.) – Кириши (вкл.) Октябрьской ж.д.» на земельном участке, непосредственно связанном с земельным участком в границах территории объекта культурного наследия («Меры по обеспечению сохранности объекта культурного наследия регионального значения «Братское захоронение советских воинов, погибших в 1941-44 гг.», расположенного по адресу: Ленинградская область, Киришский муниципальный район, Пчевжинское сельское поселение, деревня Белая, улица Придорожная и объекта культурного наследия регионального значения «Братское кладбище советских воинов, погибших в 1941-44 гг.», расположенного по адресу: Ленинградская область, Киришский муниципальный район, Пчевжинское сельское поселение, поселок Пчевжа, улица Совхозная при реализации проектного решения «Мга-Сонково-Дмитров, строительство вторых путей в целях увеличения пропускной способности участка. Второй этап развития. Строительство второго главного пути на участке Пчевжа (вкл.) – Кириши (вкл.) Октябрьской ж.д.», шифр: 78-10-3517-ОСОКН, ООО «ЦИИВС», 2022 г.)

Копия выписки из ЕГРН от 07.12.2022 № КУВИ-999/2022-1484778, Копия выписки из ЕГРН от 07.12.2022 № КУВИ-999/2022-1484779.

Федеральное государственное бюджетное учреждение "Федеральная кадастровая палата Федеральной службы государственной регистрации, кадастра и картографии"
полное наименование органа регистрации прав

Выписка из Единого государственного реестра недвижимости об основных характеристиках и зарегистрированных правах на объект недвижимости

Сведения об основных характеристиках объекта недвижимости

На основании запроса от 07.12.2022, поступившего на рассмотрение 07.12.2022, сообщаем, что согласно записям Единого государственного реестра недвижимости:

Раздел 1 Лист 1

Земельный участок			
вид объекта недвижимости			
Лист № 1 раздела 1	Всего листов раздела 1: 1	Всего разделов: 3	Всего листов выписки: 3
07.12.2022г. № КУВИ-999/2022-1484779			
Кадастровый номер:		47:27:0314004:245	
Номер кадастрового квартала:		47:27:0314004	
Дата присвоения кадастрового номера:		31.05.2019	
Ранее присвоенный государственный учетный номер:		данные отсутствуют	
Адрес:		Российская Федерация, Ленинградская область, Киришский муниципальный район, Пчевжинское сельское поселение, поселок Пчевжа, улица Совхозная	
Площадь, м2:		116 +/- 4	
Кадастровая стоимость, руб:		49056.4	
Кадастровые номера расположенных в пределах земельного участка объектов недвижимости:		47:27:0314004:553	
Категория земель:		Земли населенных пунктов	
Виды разрешенного использования:		под братское захоронение	
Статус записи об объекте недвижимости:		Сведения об объекте недвижимости имеют статус "актуальные"	
Особые отметки:		данные отсутствуют	
Получатель выписки:		Макеев Станислав Александрович	

полное наименование должности		ДОКУМЕНТ ПОДПИСАН ЭЛЕКТРОННОЙ ПОДПИСЬЮ	инициалы, фамилия
		СВЕДЕНИЯ О СЕРТИФИКАТЕ ЭП	
		М.П. Бюджетное федеральное учреждение государственной регистрации, кадастра и картографии Действителен: с 17.05.2022 по 10.08.2023	

Раздел 2 Лист 2

Выписка из Единого государственного реестра недвижимости об основных характеристиках и зарегистрированных правах на объект недвижимости


Сведения о зарегистрированных правах

Земельный участок			
вид объекта недвижимости			
Лист № 1 раздела 2	Всего листов раздела 2: 1	Всего разделов: 3	Всего листов выписки: 3
07.12.2022г. № КУВИ-999/2022-1484779			
Кадастровый номер:		47:27:0314004:245	
1	Правообладатель (правообладатели):	1.1	Администрация муниципального образования Пчевжинское сельское поселение Киришского муниципального района Ленинградской области
2	Вид, номер, дата и время государственной регистрации права:	2.1	Постоянное (бессрочное) пользование 47:27:0314004:245-47/056/2021-1 27.10.2021 11:29:30
4	Сведения об осуществлении государственной регистрации сделки, права, ограничения права без необходимого в силу закона согласия третьего лица, органа:	4.1	данные отсутствуют
5	Ограничение прав и обременение объекта недвижимости:	не зарегистрировано	
6	Заявленные в судебном порядке права требования:	данные отсутствуют	
7	Сведения о возражении в отношении зарегистрированного права:	данные отсутствуют	
8	Сведения о наличии решения об изъятии объекта недвижимости для государственных и муниципальных нужд:	данные отсутствуют	
9	Сведения о невозможности государственной регистрации без личного участия правообладателя или его законного представителя:	данные отсутствуют	
10	Правопритязания и сведения о наличии поступивших, но не рассмотренных заявлений о проведении государственной регистрации права (перехода, прекращения права), ограничения права или обременения объекта недвижимости, сделки в отношении объекта недвижимости:	отсутствуют	
11	Сведения о невозможности государственной регистрации перехода, прекращения, ограничения права на земельный участок из земель сельскохозяйственного назначения:	данные отсутствуют	

полное наименование должности		ДОКУМЕНТ ПОДПИСАН ЭЛЕКТРОННОЙ ПОДПИСЬЮ	инициалы, фамилия
		СВЕДЕНИЯ О СЕРТИФИКАТЕ ЭП	
		М.П. Бюджетное федеральное учреждение государственной регистрации, кадастра и картографии Действителен: с 17.05.2022 по 10.08.2023	

Выписка из Единого государственного реестра недвижимости об основных характеристиках и зарегистрированных правах на объект недвижимости

Описание местоположения земельного участка

Земельный участок вид объекта недвижимости			
Лист № 1 раздела 3	Всего листов раздела 3: 1	Всего разделов: 3	Всего листов выписки: 3
07.12.2022г. № КУВИ-999/2022-1484779			
Кадастровый номер:		47:27:0314004:245	
План (чертеж, схема) земельного участка			
			
Масштаб 1:100	Условные обозначения	Документ подписан ЭЛЕКТРОННОЙ ПОДПИСЬЮ	
полное наименование должности		СВЕДЕНИЯ О СЕРТИФИКАТЕ ЭП	инициалы, фамилия

М.П.
Служба Федеральной службы государственной регистрации, кадастра и картографии
Действителен: с 17.05.2022 по 10.08.2023

Федеральное государственное бюджетное учреждение "Федеральная кадастровая палата Федеральной службы государственной регистрации, кадастра и картографии"
полное наименование органа регистрации прав

Выписка из Единого государственного реестра недвижимости об основных характеристиках и зарегистрированных правах на объект недвижимости

Сведения об основных характеристиках объекта недвижимости

На основании запроса от 07.12.2022, поступившего на рассмотрение 07.12.2022, сообщаем, что согласно записям Единого государственного реестра недвижимости:

Раздел 1 Лист 1

Земельный участок			
вид объекта недвижимости			
Лист № 1 раздела 1	Всего листов раздела 1: 1	Всего разделов: 3	Всего листов выписки: 3
07.12.2022г. № КУВИ-999/2022-1484778			
Кадастровый номер:		47:27:0313001:797	
Номер кадастрового квартала:		47:27:0313001	
Дата присвоения кадастрового номера:		11.06.2019	
Ранее присвоенный государственный учетный номер:		данные отсутствуют	
Адрес:		Российская Федерация, Ленинградская область, Киришский муниципальный район, Пчевжинское сельское поселение, деревня Белая, улица Придорожная	
Площадь, м2:		106 +/- 4	
Кадастровая стоимость, руб:		95642.74	
Кадастровые номера расположенных в пределах земельного участка объектов недвижимости:		47:27:0313001:1121	
Категория земель:		Земли населенных пунктов	
Виды разрешенного использования:		под братское захоронение	
Статус записи об объекте недвижимости:		Сведения об объекте недвижимости имеют статус "актуальные"	
Особые отметки:		данные отсутствуют	
Получатель выписки:		Макеев Станислав Александрович	

полное наименование должности		ДОКУМЕНТ ПОДПИСАН ЭЛЕКТРОННОЙ ПОДПИСЬЮ СВЕДЕНИЯ О СЕРТИФИКАТЕ ЭП	инициалы, фамилия
		М.П. Бюджетное федеральное учреждение государственной регистрации, кадастра и картографии Действителен: с 17.05.2022 по 10.08.2023	

Раздел 2 Лист 2

Выписка из Единого государственного реестра недвижимости об основных характеристиках и зарегистрированных правах на объект недвижимости


Сведения о зарегистрированных правах

Земельный участок			
вид объекта недвижимости			
Лист № 1 раздела 2	Всего листов раздела 2: 1	Всего разделов: 3	Всего листов выписки: 3
07.12.2022г. № КУВИ-999/2022-1484778			
Кадастровый номер:		47:27:0313001:797	
1	Правообладатель (правообладатели):	1.1	Администрация муниципального образования Пчевжинского сельского поселения Киришского муниципального района Ленинградской области
2	Вид, номер, дата и время государственной регистрации права:	2.1	Постоянное (бессрочное) пользование 47:27:0313001:797-47/061/2021-1 19.10.2021 13:05:38
4	Сведения об осуществлении государственной регистрации сделки, права, ограничения права без необходимого в силу закона согласия третьего лица, органа:	4.1	данные отсутствуют
5	Ограничение прав и обременение объекта недвижимости:	не зарегистрировано	
6	Заявленные в судебном порядке права требования:	данные отсутствуют	
7	Сведения о возражении в отношении зарегистрированного права:	данные отсутствуют	
8	Сведения о наличии решения об изъятии объекта недвижимости для государственных и муниципальных нужд:	данные отсутствуют	
9	Сведения о невозможности государственной регистрации без личного участия правообладателя или его законного представителя:	данные отсутствуют	
10	Правопритязания и сведения о наличии поступивших, но не рассмотренных заявлений о проведении государственной регистрации права (перехода, прекращения права), ограничения права или обременения объекта недвижимости, сделки в отношении объекта недвижимости:	отсутствуют	
11	Сведения о невозможности государственной регистрации перехода, прекращения, ограничения права на земельный участок из земель сельскохозяйственного назначения:	данные отсутствуют	

полное наименование должности		ДОКУМЕНТ ПОДПИСАН ЭЛЕКТРОННОЙ ПОДПИСЬЮ СВЕДЕНИЯ О СЕРТИФИКАТЕ ЭП	инициалы, фамилия
		М.П. Бюджетное федеральное учреждение государственной регистрации, кадастра и картографии Действителен: с 17.05.2022 по 10.08.2023	

Выписка из Единого государственного реестра недвижимости об основных характеристиках и зарегистрированных правах на объект недвижимости

Описание местоположения земельного участка

Земельный участок вид объекта недвижимости			
Лист № 1 раздела 3	Всего листов раздела 3: 1	Всего разделов: 3	Всего листов выписки: 3
07.12.2022г. № КУВИИ-999/2022-1484778			
Кадастровый номер:		47:27:0313001:797	
План (чертеж, схема) земельного участка			
			
Масштаб 1:200	Условные обозначения	Документ подписан ЭЛЕКТРОННОЙ ПОДПИСЬЮ	
полное наименование должности		СВЕДЕНИЯ О СЕРТИФИКАТЕ ЭП	инициалы, фамилия

М.П.
 Бюро технической инвентаризации государственной
 Действителен: с 17.05.2022 по 10.08.2023