ПРОЕКТНО-ИЗЫСКАТЕЛЬСКИЕ РЕШЕНИЯ В СТРОИТЕЛЬСТВЕ
197082, РОССИЯ, г. САНКТ-ПЕТЕРБУРГ, БОГАТЫРСКИЙ ПР., д.49, к.2, пом.318
ОГРН 1177847165198, ИНН 7814690758, КПП 781401001
р/с 40702810210000127151 в АО "ТИНЬКОФФ БАНК", БИК 044525974, 30101810145250000974

Утверждаю:

Генеральный директор

ООО «ПИРС»

_____ Носова Т.В.

АКТ

по результатам государственной историко-культурной экспертизы земельного участка, подлежащего воздействию земляных, строительных, мелиоративных, хозяйственных и (или) иных работ, предусмотренных статьей 25 Лесного кодекса РФ работ по использованию лесов (за исключением работ, указанных в пунктах 3, 4 и 7 части 1 статьи 25 Лесного кодекса РФ) и иных работ, в случае если федеральный орган охраны объектов культурного наследия и орган охраны объектов культурного наследия субъекта РФ не имеет данных об отсутствии на указанном земельном участке объектов археологического наследия, включенных в реестр, и выявленных объектов археологического наследия (пп. «д» п. 11 (1) Положения о Государственной историко-культурной экспертизе, утвержденного Постановлением Правительства РФ от 15 июля 2009 года № 569), по объекту: «Межпоселковый газопровод п. Цвылево – д. Кулатино – д. Липная Горка с отводами на д. Дмитрово, д. Овинцево, д. Марково в Тихвинском районе»

Заказчик: АО «Газпром газораспределение Ленинградская область»

Основание: Договор №761-2980-22 от 14.06.2022 г.

Объект: Земельный участок, предназначенный для проектирования и строительства объекта: «Межпоселковый газопровод п. Цвылево – д. Кулатино – д. Липная Горка с отводами на д. Дмитрово, д. Овинцево, д. Марково в Тихвинском районе»

г. Санкт-Петербург
2023 г.

Настоящий Акт по результатам государственной историко-культурной экспертизы составлен в соответствии с Положением о государственной историко-культурной экспертизе, утвержденном постановлением Правительства Российской Федерации от 15 июля 2009 г. № 569. Государственная историко-культурная экспертиза проведена Государственная историко-культурная экспертиза проведена **Обществом с ограниченной ответственностью «Проектно-изыскательские решения в строительстве» (ООО «ПИРС»)**

Дата начала проведения экспертизы:	16.08.2022 г.
Дата окончания экспертизы:	20.04.2023 г.
Место проведения экспертизы:	Ленинградская область, Тихвинский район; Санкт-Петербург
Заказчик экспертизы:	Акционерное общество «Газпром газораспределение Ленинградская область»

Сведения об экспертной организации

Полное наименование **Краткое наименование**	Общество с ограниченной ответственностью «Проектно-изыскательские решения в строительстве» ООО «ПИРС»
Организационно-правовая форма	Общество с ограниченной ответственностью
Адрес юридический	197082, г. Санкт-Петербург, ул. Оптиков, д.45, к.1, лит.А, пом.69-Н
Адрес фактический	197082, г.Санкт-Петербург, Богатырский пр., д. 49, к. 2, пом. 318
Реквизиты	ИНН 7814690758 КПП 781401001 ОГРН 1177847165198
Генеральный директор	Татьяна Валерьевна Носова

В соответствии с подпунктом «б» пункта «7» Положения о государственной историко-культурной экспертизе, с организацией состоят в трудовых отношениях нижепоименованные физические лица, обладающие научными и практическими знаниями, необходимыми для проведения экспертизы и удовлетворяющие требованиям подпункта «а» пункта «7» Положения:

- Соболев Владислав Юрьевич;
- Михайлова Елена Робертовна;
- Хвощинская Наталия Вадимовна (**исполнитель настоящего акта**).

Сведения об экспертах:

Фамилия, имя, отчество	Михайлова Елена Робертовна
Образование **Специальность**	высшее историк, археолог
Стаж работы	25 лет
Место обучения	Санкт-Петербургский Государственный университет, Исторический факультет, кафедра археологии
Место работы и должность	Об-во с ограниченной ответственностью "Проектно-изыскательские решения в строительстве", научный сотрудник; Санкт-Петербургский Государственный университет, Лаборатория археологии, исторической социологии и культурного наследия им. Г.С. Лебедева; заведующая Лабораторией
Реквизиты аттестации	Государственный эксперт по проведению историко-культурной экспертизы Приказ МК РФ № 1809 от 09.11.2021 "Об аттестации эксперта по проведению государственной историко-культурной экспертизы"; Приложение к приказу МКРФ № 1809, п. 28.
Объекты экспертизы:	- выявленные объекты культурного наследия в целях обоснования целесообразности включения данных объектов в реестр; - земли, подлежащие воздействию земляных, строительных, мелиоративных, хозяйственных работ, предусмотренных статьей 25 Лесного кодекса Российской Федерации работ по использованию лесов (за исключением работ, указанных в пунктах 3, 4 и 7 части 1 статьи 25 Лесного кодекса Российской Федерации) и иных работ, в случае, если указанные земли расположены в границах территорий, утвержденных в соответствии с пунктом 34.2 пункта 1 статьи 9 Федерального закона; - документация или разделы документации, обосновывающие меры по обеспечению сохранности объекта культурного наследия, включенного в реестр, выявленного объекта культурного наследия либо объекта, обладающего признаками объекта культурного наследия, при проведении земляных, мелиоративных, хозяйственных работ, указанных в статье 30 Федерального закона работ по использованию лесов и иных работ в границах территории объекта культурного наследия либо на земельном участке, непосредственно связанном с земельным участком в границах территории объекта культурного наследия; - документация, за исключением научных отчетов о выполненных археологических полевых работах, содержащая результаты исследований, в соответствии с которыми определяется наличие или отсутствие

	объектов, обладающих признаками объекта культурного наследия, на земельных участках, подлежащих воздействию земляных, строительных, мелиоративных, хозяйственных работ, указанных в статье 30 Федерального закона работ по использованию лесов и иных работ.

Фамилия, имя, отчество	Соболев Владислав Юрьевич
Образование **Специальность**	высшее историк, археолог
Стаж работы	25 лет
Место обучения	Санкт-Петербургский Государственный университет, Исторический факультет, кафедра археологии
Место работы и должность	Об-во с ограниченной ответственностью "Проектно-изыскательские решения в строительстве", научный сотрудник; Санкт-Петербургский Государственный университет, Лаборатория археологии, исторической социологии и культурного наследия им. Г.С. Лебедева; старший научный сотрудник
Реквизиты аттестации	Государственный эксперт по проведению историко-культурной экспертизы Приказ МК РФ № 1809 от 09.11.2021 "Об аттестации эксперта по проведению государственной историко-культурной экспертизы"; Приложение к приказу МКРФ № 1809, п. 28.
Объекты экспертизы:	-выявленные объекты культурного наследия в целях обоснования целесообразности включения данных объектов в реестр; -земли, подлежащие воздействию земляных, строительных, мелиоративных, хозяйственных работ, предусмотренных статьей 25 Лесного кодекса Российской Федерации работ по использованию лесов (за исключением работ, указанных в пунктах 3, 4 и 7 части 1 статьи 25 Лесного кодекса Российской Федерации) и иных работ, в случае, если указанные земли расположены в границах территорий, утвержденных в соответствии с п. 34.2 пункта 1 ст. 9 настоящего Федерального закона; - документы, обосновывающие включение объектов культурного наследия в реестр; - документы, обосновывающие исключение объектов культурного наследия из реестра; - документация, за исключением научных отчетов о выполненных археологических полевых работах, содержащая результаты исследований, в соответствии с которыми определяется наличие или отсутствие объектов, обладающих признаками объекта культурного наследия, на земельных участках,

	подлежащих воздействию земляных, строительных, мелиоративных, хозяйственных работ, работ по использованию лесов и иных работ - документация или разделы документации, обосновы-вающие меры по обеспечению сохранности объекта культурного наследия, включенного в реестр, выявленного объекта культурного наследия либо объекта, обладающего признаками объекта культурного наследия, при проведении земляных, мелиоративных, хозяйственных работ, указанных в статье 30 Федерального закона работ по использованию лесов и иных работ в границах территории объекта культурного наследия либо на земельном участке, непосредственно связанном с земельным участком в границах территории объекта культурного наследия.

Фамилия, имя, отчество	Хвощинская Наталия Вадимовна
Образование	высшее
Специальность	историк, археолог
Стаж работы	51 год
Место работы и должность	Общество с ограниченной ответственностью «Проектно-изыскательские решения в строительстве»; Научный сотрудник Институт истории материальной культуры РАН; Ведущий научный сотрудник
Реквизиты аттестации	Государственный эксперт по проведению историко-культурной экспертизы Приказ Министерства культуры Российской Федерации № 1809 от 09.11.2021 г. «Об утверждении статуса аттестованного эксперта по проведению государственной историко- культурной экспертизы»; Приложение к приказу МК РФ № 1809, п. 31
Объекты экспертизы:	- выявленные объекты культурного наследия в целях обоснования целесообразности включения данных объектов в реестр; - -документы, обосновывающие включение объектов культурного наследия в реестр; - земли, подлежащие воздействию земляных, строительных, мелиоративных, хозяйственных работ, предусмотренных статьей 25 Лесного кодекса Российской Федерации работ по использованию лесов (за исключением работ, указанных в пунктах 3, 4 и 7 части 1 статьи 25 Лесного кодекса Российской Федерации) и иных работ, в случае, если указанные земли расположены в границах территорий, утвержденных в соответствии с пунктом 34.2 пункта 1 статьи 9 Федерального закона; - документация или разделы документации, обосновывающие меры по обеспечению сохранности

	объекта культурного наследия, включенного в реестр, выявленного объекта культурного наследия либо объекта, обладающего признаками объекта культурного наследия, при проведении земляных, мелиоративных, хозяйственных работ, указанных в статье 30 Федерального закона работ по использованию лесов и иных работ в границах территории объекта культурного наследия либо на земельном участке, непосредственно связанном с земельным участком в границах территории объекта культурного наследия; - документация, за исключением научных отчетов о выполненных археологических полевых работах, содержащая результаты исследований, в соответствии с которыми определяется наличие или отсутствие объектов, обладающих признаками объекта культурного наследия, на земельных участках, подлежащих воздействию земляных, строительных, мелиоративных, хозяйственных работ, указанных в статье 30 Федерального закона работ по использованию лесов и иных работ.

Отношения к заказчику

Организация:

- не участвует в разработке проектной документации на строительство, расширение, реконструкцию, техническое перевооружение, консервацию и ликвидацию, и иное хозяйственное освоение объекта или объектов, в отношении которых проводится экспертиза, или подобной проектной документации;

- не участвует в проектировании или конструировании, изготовлении, поставке, монтаже, ремонте, покупке, владении, эксплуатации или обслуживании технических устройств, применяемых на объекте или других объектах, в отношении которых проводится экспертиза, или подобных конкурентных технических устройств;

- не участвует в проектировании или конструировании, строительстве, ремонте, покупке, владении, эксплуатации или обслуживании зданий и сооружений на объекте или других объектах, в отношении которых проводится экспертиза, или подобных конкурентных зданий и сооружений;

- не имеет с заказчиком отношений общего владения;

- не подлежит непосредственной отчетности тому же вышестоящему управляющему орган, что и заказчик экспертизы;

- не выполняет функции официального представителя заказчика.

Эксперт:

- не имеет родственных связей с заказчиком (его должностными лицами, работниками);

- не состоит в трудовых отношениях с заказчиком;

- не имеет долговых или иных имущественных обязательств перед заказчиком;

- не владеет ценными бумагами, акциями (долями участия, паями в уставных капиталах) заказчика;

- не заинтересован в результатах исследований и решений, вытекающих из настоящего экспертного заключения, с целью получения выгоды в виде денег, ценностей, иного имущества, услуг имущественного характера или имущественных прав для себя или третьих лиц.

В соответствии с законодательством Российской Федерации эксперт несет ответственность за соблюдение принципов проведения историко-культурной экспертизы и достоверность сведений, изложенных в заключении экспертизы.

Эксперт Н.В. Хвощинская

Основания проведения государственной историко-культурной экспертизы:

Федеральный закон № 73-ФЗ «Об объектах культурного наследия (памятниках истории и культуры) народов Российской Федерации» от 25.06.2002 г. (в действующей редакции);

Положение о Государственной историко-культурной экспертизе (утв. Постановлением Правительства РФ от 15 июля 2009 г. № 569) (в действующей редакции);

Договор № 761-2980-22 от 14.06.2022 г. между ООО «ПИРС» и АО «Газпром газораспределение Ленинградская область».

Копия письма Комитета по сохранению культурного наследия Ленинградской области от 19.05.2022 г. № 01-09-2997/2022-0-1.

Цель экспертизы:

Определение наличия или отсутствия выявленных объектов культурного (археологического) наследия либо объектов, обладающих признаками объекта культурного наследия, на земельных участках, землях лесного фонда либо в границах водных объектов или их частей, подлежащих воздействию земляных, строительных, мелиоративных, хозяйственных работ, указанных в статье 30 Федерального закона №73-ФЗ работ по использованию лесов и иных работ на территории земельного участка, предназначенного для проектирования и строительства объекта: «Межпоселковый газопровод п. Цвылево – д. Кулатино – д. Липная Горка с отводами на д. Дмитрово, д. Овинцево, д. Марково в Тихвинском районе», в случае, если федеральный орган охраны объектов культурного наследия и орган охраны объектов культурного наследия субъекта РФ не имеет данных об отсутствии на указанном земельном участке объектов культурного наследия либо объектов, обладающих признаками объекта культурного наследия.

Объект государственной историко-культурной экспертизы:

Земельный участок, предназначенный для проектирования и строительства объекта: «Межпоселковый газопровод п. Цвылево – д. Кулатино – д. Липная Горка с отводами на д. Дмитрово, д. Овинцево, д. Марково в Тихвинском районе», подлежащий воздействию земляных, строительных, мелиоративных, хозяйственных работ, предусмотренных статьей 25 Лесного кодекса Российской Федерации работ по использованию лесов (за исключением работ, указанных в пунктах 3, 4 и 7 части 1 статьи 25 Лесного кодекса Российской Федерации) и иных работ, в случае если орган охраны объектов культурного наследия не имеет данных об отсутствии на указанном земельном участке объектов культурного наследия, включенных в реестр, выявленных объектов культурного наследия либо объектов, обладающих признаками объектов культурного наследия.

Сведения об обстоятельствах, повлиявших на процесс проведения и результаты экспертизы:
Обстоятельства, повлиявшие на процесс проведения и результаты экспертизы, отсутствуют.

Перечень документов, представленных Заказчиком

Копия письма Комитета по сохранению культурного наследия Ленинградской области от 19.05.2022 г. № 01-09-2997/2022-0-1.

Проектная документация «Межпоселковый газопровод п. Цвылево – д. Кулатино – д. Липная Горка с отводами на д. Дмитрово, д. Овинцево, д. Марково в Тихвинском районе». Рабочая документация. Наружные газопроводы. Шифр проекта 3093.085.Р.0/0.1295-ГСН. СПб, 2023.

Проектная документация «Межпоселковый газопровод п. Цвылево – д. Кулатино – д. Липная Горка с отводами на д. Дмитрово, д. Овинцево, д. Марково в Тихвинском районе». Проектная документация. Раздел 1 «Пояснительная записка». Шифр проекта 3093.085.Р.0/0.1295-ПЗ. СПб, 2023.

Письмо АО «Газпром газораспределение Ленинградская область» от 20.04.2023 №61/5245 об отсутствии ГПЗУ.

Письмо АО «Газпром газораспределение Ленинградская область» от 20.04.2023 №61/5246 об отсутствии ППТ.

Выписки из Единого государственного реестра недвижимости об объекте недвижимости.

План земельного участка на кадастровой карте представлен в *Проектной документации «Межпоселковый газопровод п. Цвылево – д. Кулатино – д. Липная Горка с отводами на д. Дмитрово, д. Овинцево, д. Марково в Тихвинском районе». Рабочая документация. Наружные газопроводы. Шифр проекта 3093.085.Р.0/0.1295-ГСН. СПб, 2023.* (*Приложение №5, стр. 202-231*).

Перечень документов и материалов, предоставленных эксперту и привлекаемых при проведении экспертизы, а также использованной для нее специальной, технической и справочной литературы

Законодательная база

- Федеральный закон от 25 июня 2002 г. № 73-ФЗ «Об объектах культурного наследия (памятниках истории и культуры) народов Российской Федерации».
- Федеральный закон от 22 октября 2014 г. № 315-ФЗ «О внесении изменений в Федеральный закон «Об объектах культурного наследия (памятниках истории и культуры) народов Российской Федерации» и отдельные законодательные акты Российской Федерации».
- Положение о государственной историко-культурной экспертизе, утвержденное постановлением Правительства РФ от 15.07.2009 № 569;
- Положение о порядке проведения археологических полевых работ и составления научной отчётной документации. Утверждено постановлением Бюро Отделения историко-филологических наук Российской академии наук от 20 июня 2018 г. № 32;
- Открытый лист № 2125-2022 от 11августа 2022 г., выданный на имя Н.В. Хвощинской;
- План-схема расположения земельных участков на публичной карте Росреестра, http://roscadastr.com/map;
- Приказ Министерства культуры Российской Федерации от 1 сентября 2015 г. № 2328 "Об утверждении перечня отдельных сведений об объектах археологического наследия, которые не подлежат опубликованию".
- Положение о едином государственном реестре объектов культурного наследия (памятников истории и культуры) народов Российской Федерации, утвержденное приказом Министерства культуры Российской Федерации от 30.10.2011 № 954.

ЛИТЕРАТУРА И АРХИВНЫЕ ИСТОЧНИКИ

1. Бранденбург Н.Е. Курганы Южного Приладожья // Материалы по археологии России. № 18. СПб., 1895.
2. Герасимов Д.В., Субетто Д.А. История Ладожского озера в свете археологических данных // Известия Российского государственного педагогического университета им. Герцена. № 106. СПб., 2009.
3. Гурина Н.Н. Древняя история северо-запада европейской части СССР // МИА № 87. М.-Л., 1961.
4. Гурина Н.Н. Некоторые итоги изучения древнейшей истории Ленинградской области // Новое в археологии северо-запада СССР. Л., 1985.
5. Колмогоров А.И. Тихвинские курганы. Труды XV Археологического съезда. Т. 1. М., 1914.
6. Конецкий В.Я. Русь Новгородская: первые века. Великий Новгород, 2022.
7. Кочкуркина С.И. Юго-Восточное Приладожье в X – XIII вв. Л., 1973.
8. Крупейченко И.П. О чем рассказывают Тихвинские курганы //Тихвинский сборник: по материалам историко-географической конференции. Вып.1. Археология Тихвинского края. Тихвин, 1988.

9. Лапшин В.А. Археологическая карта Ленинградской области. Часть 2. Восточные и северные районы. СПб., 1995.
10. Назаренко В.А. О первой находке домика «мертвых» в Приладожье // Тихвинский сборник по материалам историко-географической конференции. Вып. 1. Тихвин, 1988.
11. Равдоникас В.И. Доисторическое прошлое Тихвинского края. Тихвин, 1924.
12. Равдоннкас В.И. Раскопки в Приладожье в 1930 г. и некоторые выводы из них. // Сообщение ГАИМК. № 3. Л., 1931.
13. Репников И.И. Жальники новгородской земли // Известия Государственной Академии истории материальной культуры. Т. IX. Вып. 5. Л., 1931.
14. Романцев И. С. О курганах, городищах и жальниках Новгородской губернии. Новгород, 1911.
15. Рябинин Е.А., Урбан Ю. Н. Древняя история Тихвинского края по археологическим данным (современное состояние изучения древнейшего прошлого) // Тихвинский сборник по материалам историко-географической конференции. Вып. 1. Тихвин, 1988.
16. Чернягин Н.Н. Длинные курганы и сопки // Материалы и исследования по археологии СССР. № 6. М., 1941.

Сведения о проведенных исследованиях

В рамках проведения данной государственной историко-культурной экспертизы, были выполнены следующие исследования:

ознакомление с представленной Заказчиком документацией;

анализ исходно-разрешительной документации;

изучение нормативно-правовой документации, необходимой для принятия экспертного решения, и научно-справочной литературы;

историко-библиографические исследования, анализ информации об основных этапах освоения территории, оценка вероятности местонахождения на обследуемом участке не выявленных ранее археологических памятников;

визуальное обследование участка и его фотофиксация;

полевые археологические исследования (разведка), закладка шурфов;

подготовка отчета о проведении полевых научно-исследовательских археологических работ;

проведение анализа полученных результатов, оформление настоящего Акта.

Факты и сведения, установленные в результате проведенных исследований

ИСТОРИКО-КУЛЬТУРНАЯ ХАРАКТЕРИСТИКА ОБСЛЕДУЕМОЙ ТЕРРИТОРИИ

Краткая геоморфологическая и ландшафтная характеристика района работ

Юго-Восточное Приладожье (Бокситогорский, Тихвинский, Волховский районы).

Под Юго-Восточным Приладожьем обычно понимают, как непосредственно территорию юго-восточного побережья Ладожского озера (от устья Волхова до устья Свири), так и бассейны протекающих здесь рек, впадающих в Ладогу (реки Сясь, Капша, Паша, Оять, Свирь и менее значительные). Севернее реки Свирь начинается территория Олонецкого перешейка, представляющего собой иной географический регион.

В естественно-географическом отношении Юго-Восточное Приладожье очень сходно с Южным и Юго-Западным Приладожьем; разделение этой территории на разные регионы вызвано в основном культурно-историческими причинами, хотя в ряде географических работ выделяется отдельная Тихвинско-Вепсовская географическая провинция (см., например,: Исаченко 1965).

В Юго-Восточное Приладожье сочетаются низменные озерно-ледниковые, низменные моренные и холмисто-моренные ландшафты. Абсолютные отметки местности колеблются от 20 до 100 м. Значительные территории, в том числе дельты крупных рек, заболочены.

На прибрежных территориях хорошо заметны береговые террасы и береговые валы различных стадий Ладожского озера. Территория Юго-Восточного Приладожья менее затронута антропогенной деятельностью, чем более западные территории, здесь лучше сохранились леса (территория Юго-Восточного Приладожья относится к подзоне средней тайги). Залесенность региона достигает 75 %.

В восточной части региона начинается главный водораздел рек Русской равнины – Валдайская возвышенность, тянущаяся от южного берега Онежского озера до верховьев р. Ловать. Валдайская возвышенность представляет собой зону краевых ледниковых образований с интенсивно пересеченным холмистым рельефом. Холмы и гряды группируются в цепи и полосы, разделенные пониженными ровными или волнистыми участками.

Из участков Валдайской возвышенности в пределы Юго-Восточного Приладожья попадают Вепсовская возвышенность (до 304 м над уровнем моря) и Тихвинская гряда (до 280 м), разделенные течением реки Тихвинки. Валдайская возвышенность обрывается к западу так наз. Валдайско-Онежским (Карбоновым) уступом – скатом шириной от 3–5 до 20 км и высотой до 150 м, имеющим извилистые очертания.

Краткая историческая справка

Тихвинский регион заселяется после отступления ледника, произошедшего около 12 000 лет назад. Впервые остатки неолитических поселений были найдены Н. Е. Бранденбургом в конце XIX в. при раскопках курганов на р. Паше к югу от дер. Вахрушево (Бранденбург, 1895: 128-131). Летом 1919 года В. И. Равдоникас зафиксировал неолитические стоянки в долине реки Воложбы у дер. Мозолёво. Он же в 1920 и 1924 гг. обнаружил на поле у дер. Вахрушево, около курганов, раннее раскопанных Н.Е.

Бранденбургом, каменные орудия (Равдоникас, 1924: 37). Эталонным памятником не только для Ленинградской области, но и для всего Севера стали неолитическая стоянка, исследованные в 1950-х гг. Н.Н. Гуриной, в нижнем течении р. Паши, при впадении в нее р. Рыбежки (Усть-Рыбежна I) (Гурина, 1961: 330–388, 454–483; Герасимов, Субетто, 2009: 45). Особая ценность поселения Усть-Рыбежна I заключалась в безупречной стратиграфии, находки в культурном слое были надежно «запечатаны» под слоями суглинка, образованного в результате отложений Ладожской трансгрессии. Поселение было чрезвычайно богато каменными орудиями различных категорий и керамикой. Н. Н. Гурина датирует памятник началом IV тыс. до н. э.

В 1975 г. поселения неолитического времени были зафиксированы И. П. Крупейченко в районе оз. Пашозеро, на его восточном берегу в 2,5 км к юго-востоку от дер. Коптяево Пашозерской волости Тихвинского района. На береговой полосе протяжённостью 500 метров и шириной до 50 метров удалось собрать значительный подъёмный материал: кремнёвые скребки, отщепы и ямочно-гребёнчатую керамику (Крупейченко, 1988: 82-85).

В 1980-ые гг. для поиска памятников эпох неолита и раннего металла Дирекцией объединенных музеев Ленинградской области была создана Областная комплексная экспедиция, которая провела разведочные работы и в Тихвинском районе. В результате были открыты неолитические стоянки на оз. Песчанном у дер. Бор; на торфянике у дер. Сарожа; на Шутозере и Пашозере (Рябинин, Урбан 1988: 58).

Важное значение для изучения последовательного развития материальной культуры древних племен, населявших современную Ленинградскую область, имеют открытия и раскопки поселений, относящихся к эпохе раннего металла – бронзе и началу освоения железа. Они расположены по берегам р. Волхова (Под Сопкой, Юшково, Изсады) и на коренном берегу р. Паши (Усть-Рыбежна II) (Гурина, 1961: 450-597). На наиболее раннем поселении – Под Сопкой, относящемся к эпохе бронзы, обнаружены углубления с очагами, сложенными из камней (со следами сильного обжига), и льячки, бронзовые шлаки – найдены и на других поселениях этого времени – например Усть-Рыбежны II (Гурина, 1985: 7). В целом поселения раннего металла датируются 2 пол. II – I тыс. до н.э.

Крайне слабая изученность последующих памятников раннего железного века затрудняет реконструкцию этнических процессов в дорусский период. К памятникам периода первых веков новой эры можно отнести лишь сильно разрушенные остатки поселений, известных на реках Сяси (Пульницы), Воронеге (Шахново), Паше (Николаевщина, Балдино, Новая Деревня). (Гурина, 1985: 9).

Археологические памятники Тихвинского края эпохи раннего средневековья представлены многочисленными курганными кладбищами, основная масса которых оставлена местным финно-угорским населением. Их археологическому исследованию положил начало Н. Е. Бранденбург, раскопав несколько десятков курганов в среднем течении р. Паши в 1884-1885 гг. (Бранденбург, 1895: 128-131). В 1910 - 1911 годах А. И. Колмогоров нанёс на карту 178 курганов и 32 жальника расположенных в северной и центральной частях Тихвинского уезда, из которых исследовал 85 курганов и 18 жальников (Колмогоров, 1914). В 1909 - 1913 гг. археологические изыскания в крае проводил Н. И. Репников, который включил сведения о жальниках края в свой труд «Жальники Новгородской земли» (Репников, 1931). Сведения об археологических памятниках средневековья Тихвинского уезда, известные на начало XX века, были систематизированы И. С. Романцевым в труде «О курганах, городищах и жальниках Новгородской губернии»

(Романцев, 1911).

Археологическое обследование тихвинского края в 1914-1915 годах начал В. И. Равдоникас. Результаты этих работ представлены в книге «Доисторическое прошлое Тихвинского края» (Равдоникас, 1924). В 1929 – 1931 годах в Тихвинском крае работают археологические отряды под руководством В. И. Равдоникаса (Равдоникас, 1931: 1-6), И. Н. Чернягина (Чернягин, 1941) и др., проводя широкомасштабную полевую фиксацию памятников археологии по заданию ГАИМК (Государственной академии истории материальной культуры). В послевоенный период изучение памятников археологии края продолжили А. М. Линевский, раскопав в 1947-1949 гг. около 170 насыпей (Кочкуркина, 1973: 9-10) и местный учитель И. П. Крупейченко, который с 1957 года исследовал 40 курганов на достаточно высоком научном уровне (Крупейченко, 1988).

Новый этап изучения археологических памятников Тихвинского региона начался в 1960-ые – 1980-ые гг. Раскопки здесь проводят С. И. Кочкуркина, Н. А. Назаренко, А. М. Спиридонов, О. И. Богуславский.

В 1980-ые - 1990-ые гг. сотрудниками Отдела славяно-финской археологии ЛОИА АН СССР (с 1991 г ИИМК РАН) были проведены масштабные работы по обследованию археологических памятников на территории Ленинградской области в рамках идеи создания Археологической карты России по инициативе Сектора сводов (рук. В. В. Седов) Института археологии РАН. Результаты данных работ были обобщены и изданы В.А. Лапшиным в 1990 - 1995 гг. в двух томном труде «Археологическая карта Ленинградской области», в части II которой дан каталог известных к данному времени археологических памятников Тихвинского региона (Лапшин, 1995).

Тихвинские могильники, входят в состав обширного пласта курганных древностей Юго-Восточного Приладожья, охватывающего бассейны рек Ояти, Паши, Сяси и их притоков (Кочкуркина, 1973: 4-10). Всего в тихвинском регионе известно свыше 300 археологических объектов, которые можно отнести к памятникам периода средневековья, таким как, курганы, сопки, жальники, городища и др.

Домики мертвых. Данный пласт древностей ярко характеризует погребальный обряд исконно финского населения второй половины IX – конца X вв. В 1986 г. впервые при изучении курганных древностей В. А. Назаренко удалось выделить своеобразные погребальные сооружения – «домики мертвых», представлявшие собой подражания реально существовавшим жилищам с очагом в центре и разделением на мужскую и женскую половины (Назаренко, 1988: 75-79). Срубы, стоявшие на останцах, были перекрыты двускатной земляной крышей, которую внутри сооружения поддерживали 4 – 5 рядов столбов. В одной из стен сруба имелся дверной проем. В центре был устроен очаг, над которым в крыше существовало отверстие для выхода дыма. Погребения совершались по обряду кремации на стороне, а затем, вместе с оплавленными и пережженными вещами размещались на устроенных вдоль стен сруба укрепленных деревом земляных лавках (Назаренко, 1988: 76).

К настоящему времени в Тихвинском районе известно не менее 8 могильников на которых были зафиксированы сооружения типа «домика мертвых»: Горка, Заозерье, Лихачево, Винагора, Орехово, Усть-Шомушка, Яглина Гора и Липна горка.

Существенные изменения в этнокультурной ситуации произошли в последней четверти I тыс. н.э. В этот период на периферии Юго-Восточного Приладожья, в том числе на реках Сяси и Тихвинки появляются сопки (Рябинин, Урбан 1988: 62).

Сопки. Сопочные насыпи начинают сооружать в IX-X вв., а чаще просто в X в. В славяно-русской археологии под сопками понимается особый тип погребальных насыпей, традиционно связываемых с ильменскими словенами. Главным внешним отличительным признаком этих памятников являются их размеры. Чаще всего высота сопок укладывается в диапазон 3-5 м. Наиболее крупные насыпи достигают 10 и более метров.

Обычная топография сопок – берега рек и озер, где они более чем в половине случаев располагаются в одиночку. Могильники иногда состоят из 1-2 насыпей и из 1-4 сопок. Как исключение встречаются крупные группы – до нескольких десятков сопок.

Научные раскопки сопок, начавшиеся еще в конце XIX в., показали их сложное внутреннее устройство. Многие насыпи окружены по периметру кольцом из огромных валунов, а в их основании встречаются различные каменные конструкции в виде куч либо плоских выкладок разных форм. Сами насыпи состоят из нескольких, обычно трех, ярусов, разделенных темными прослойками перегнившего дерна. При этом на каждом из ярусов также встречаются каменные конструкции, связанные с совершением каких-то ритуальных действий, о чем свидетельствуют скопления золы и угля, а также кости животных. Иногда прослеживаются следы или остатки центральных столбов, являвшихся вертикальными осями этих насыпей, к которым были привязаны каменные конструкции и погребения, расположенные на разных ярусах. Погребения в сопках немногочисленны. Они совершались по обряду трупосожжения на стороне. Собранные с погребальных костров кости помещали в неглубокие ямки или просто рассыпали на небольшом пространстве. Реже встречаются погребения в урнах, в качестве которых использовались глиняные горшки либо сосуды, изготовленные из органических материалов (дерева или бересты), следы которых сохраняются лишь в редких случаях. Вместе с человеческими останками иногда встречаются кости домашних животных и птиц. Несмотря на впечатляющие размеры сопок, невольно наводящие на мысль о скрываемых в них богатствах, набор вещей, сопровождающих погребенных, обычно весьма скромен. Более того, значительная часть погребений вообще безынвентарна (Конецкий, 2022: 112, 114).

Представляется вполне вероятным предположение о том, что именно под воздействием сопочной традиции коренные обитатели края перешли к новому для них курганному обряду захоронения. На рубеже IX – X века в междуречье Сяси, Паши и Тихвинки появляются отдельные скандинавские поселенцы, выступавшие посредниками в меховой торговле Ладоги с местными племенами (Рябинин, Урбан 1988: 63).

Приладожская курганная культура. Приладожская курганная культура X – начала XIII вв. – это яркий исторический феномен. Ее местные «чудские» истоки не вызывают сомнения. К древним погребальным традициям, восходящим к предшествующим «домикам мертвых» относится деление курганов на мужскую и женскую половины, наличие в них ритуальных очагов и огневищ. На очаг нередко ставилась домашняя утварь: глиняная или деревянная посуда, сковороды, железные лопаты. На раннем этапе практиковался обряд сожжения, в конце X – XI вв. замененный погребениями несожженных трупов. Для умерших, типична несвойственная для славянского мира меридиональная – южная или северная – ориентировка. Своеобразная материальная культура включает древности скандинавского и славянского происхождения при преобладании изделий финно-угорских типов. Последние отличаются своей пестротой, отражающей географическое положение края на перекрестке исторически сложившихся межплеменных связей (в составе комплексов встречаются украшения характерные для поволжских финном, пермско-камского и

приуральского населения).

Чужеродные влияния накладывали известный отпечаток на местную культуру. Однако, это не могло заслонить собственной культурной подосновы, представляющей своего рода «этнический паспорт» дорусских обитателей Тихвинского края, близкородственных «чуди» всего Юго-Восточного Приладожья. Многие из таких традиций неопровержимо указывают на их принадлежность к восточной группе Прибалтийских финно-угров (Рябинин, Урбан 1988: 63-64).

В XII веке в Приладожье фиксируются деструктивные изменения, как в области курганной обрядности, так и в материальной культуре. В бассейне р. Тихвинки начинают встречаться захоронения с западной ориентировкой, лишенные инвентаря или сопровождающиеся вещами, в которых представлены элементы славяно-русского происхождения. В женских комплексах, например, появляются древнерусские серьги, подвески и даже христианские кресты-тельники. Последние, правда, судя по их положению в женском уборе, еще не свидетельствует о начавшейся христианизации населения, но сам факт все же весьма знаменателен. Одной из причин, определивших усиление древнерусского влияния на финно-язычных обитателей края, было изменение этнокультурной ситуации к югу от течения реки Тихвинки.

В XII веке здесь – в верхнем течении Сяси, на Чагоде и в низовьях Лиди – появляются курганные кладбища, содержащие насыпи с каменными венцами по основанию. Встреченные в них погребения по обряду и по вещевому материалу атрибутируются как древнерусские, оставленные земледельческим населением, продвигавшимся на север из коренных новгородских территорий.

В XIII веке курганный обряд повсеместно выходит из употребления. Наиболее поздний пласт погребальных памятников представлен жальничными могильниками.

Жальники. Это средневековые кладбище, включающее грунтовые могилы (иногда с небольшими насыпями), обставленные на поверхности валунами в виде круга, овала или четырехугольника. На многих жальниках имеются каменные кресты. Основной ареал охватывает район Чудского и Псковского озёр, бассейн р. Великая на западе, Ловати на юге, Мсты, часть Валдайской возвышенности, притоков верхней Мологи и Шексны на востоке, часть Юго-Восточного Приладожья, бассейн рек Волхов, Луга, Нарва на севере. Самые ранние памятники датируются XI в., наиболее распространены в XIII–XVI вв. (как правило, поздние жальники безынвентарные или находки в них не выразительны). Появление данного вида памятников рассматривают как эволюцию местных славянских курганов. Ранние жальники или образуют самостоятельные могильники, или занимают окраины функционирующих курганных могильников. При этом можно подчеркнуть, что курганные насыпи таких кладбищ в большинстве случаев не имели в основаниях валунных обкладок, что исключает мысль об эволюционном развитии ранних жальничных могил из курганов с валунной обкладкой. На многих жальниках вплоть до наших дней располагаются погосты, часовни и деревенские церкви.

Обследование данного типа памятников в Тихвинском районе показывает, что под понятием жальники местное население понимает совершенно различные по своему характеру памятники. Во-первых, это могильники, состоящие из грунтовых могил без каких-либо обкладок, на которых устанавливались каменные кресты, так называемого, новгородского типа. По существу – это обычные позднесредневековые христианские кладбища, ранняя дата которых определяется по каменным крестам XIV – XVI вв. И не

случайно, что такие могильники часто перерастают в современные кладбища. Во-вторых, это грунтовые могилы, отмеченные на поверхности оградкой из камней. Единичные раскопки таких комплексов в Тихвинском районе показали, что они содержали безынвентарноые трупоположения с западной ориентировкой в гробах или колодах. Эта форма могил типологически соответствует классическим новгородским жальникам XIV – XVI вв. и, по-видимому, связана с земледельческой колонизацией из центральных новгородских областей. Остальные разновидности старых кладбищ представлены могильными полями, окруженными по периметру оградами из камней и содержащими грунтовые погребения или могилы перекрытые земляными холмиками – небольшими курганами. По мнению Рябинина Е. А. последние имеют прямое отношение к историческим судьбам финно-язычного населения края в послекурганный период (Рябинин, Урбан 1988: 66-67).

Памятники археологии, находящиеся в непосредственной близости от территории обследования

Сведениями о наличии на изучаемом земельном участке объектов культурного (археологического) наследия Комитет по сохранению культурного наследия Ленинградской области не располагает.

Однако, в ходе работ на трассе обследования, был выявлен объект культурного (археологического) наследия, а именно: «Группа углежогных ям «Кулатино-1» (приказ о включении Комитета по сохранению культурного наследия Ленинградской области №01-03/22-274 от 05.12.2022 г.).

Координаты выявленного объекта культурного (археологического) наследия в WGS-84:

X	Y
59°36'9.18"	33°12'19.51"
59°36'8.83"	33°12'20.29"
59°36'8.19"	33°12'19.17"
59°36'8.54"	33°12'18.39"

В связи с этим, необходимо разработать раздел обеспечения сохранности вновь выявленного объекта культурного (археологического) наследия «Группа углежогных ям «Кулатино-1».

Кроме того, в непосредственной близости от изучаемой территории находятся следующие известные памятники археологии (Рис. 12):

1. Старый Погорелец. Могильник в 50 м к северо-западу от д. Старый Погорелец, в 0,2 км от левого берега р. Тихвинка, у дороги в д. Наволок на небольшой песчаной возвышенности с несколькими выросшими на ней старыми елями. В 1928 г. отмечен как жальник с 3 курганами и деревянной часовней. Обследован в 1987 г. Сохранились 2 кургана выс. 1 и 1,5 м, диам. 8 м, пола одного из них срыта. Каменных конструкций нет, вероятно, курганы окружает грунтовый могильник. Размеры возвышенности 40х35 м, высота над окружающим полем 2-3 м. Местное название «Сопки». Расположен памятник в около 10,74 км к юго-востоку от северной оконечности трассы обследования (по Лапшину.1995. №1047);

2. Наволок. Курган находится в 1 км к северо-западу от д. Наволок, в 0,3 км к юго-востоку от д. Теплухино, в 1,5 км к востоку от д. Ялгино, в 70 м к югу от левого берега р. Тихвинка, среди поля. Обследовался в 1928 и 1987 гг. Насыпь выс. 2,8 м, диам. 20 м с ямой на вершине. Местное название «Сопки». Расположен памятник в около 9,87 км к востоку от северной оконечности трассы обследования (по Лапшину.1995. №1048);

3. Теплухино. Курганная группа в д. Теплухино, на правом берегу р. Тихвинка. В 1928 г. были зафиксированы 6 насыпей, к 1987 г. сохранилось 4: выс. 1-1,6 м, диам. 8-14 м, две из них со значительными повреждениями. Местное название «Сопки». Расположен памятник в около 8,41 км к северо-востоку от северной оконечности трассы обследования (по Лапшину.1995. №1049);

4. Ялгино-1. Курганная группа расположена в 0,12 км к юго-западу от д. Ялгино, на поле, на левом берегу ручья, впадающего в р. Тихвинка, на левом ее берегу, D 1928 г. были зафиксированы 5 насыпей. Группа полностью распахана. Расположен памятник в около 7,52 км к востоку-северо-востоку от северной оконечности трассы обследования (по Лапшину.1995. №1049);

5. Овино-1. Курганная группа расположена в 0,1 км к северу от д. Овино, на поле, в урочище Высокая Нива. В 1912 г. А.И. Колмогоров раскопал один из курганов с трупоположением. В 1928 г. были зафиксированы 9 насыпей. В настоящее время группа распахана. Расположен памятник в около 2,16 км к северо-западу от северной оконечности трассы обследования (по Лапшину.1995. №1059);

6. Овино-6. Курганная группа расположена в 50 м к юго-западу от западной окраины д. Овино, на восточном краю оврага, по которому протекает ручей Овинский, разделяющий д. Овино и д. Заручевье, в 0,1 км к югу от дороги из одной деревни в другую, в 0,4 км от правого берега р. Тихвинка. В 1928 г. и 1972 г. отмечались 2 насыпи. В 1987 г. зафиксирована единственно сохранившаяся насыпь высотой 1,5 м, диам 17 м. поврежденная ямами. Расположен памятник в около 2,14 км к северо-западу от северной оконечности трассы обследования (по Лапшину.1995. №1064);

7. Овино-7. Курганная группа расположена в 1,7 км к юго-востоку от д. Овино, на краю коренного берега р. Тихвинка при впадении ручья. В 1988 г. зафиксированы 9 насыпей высотой 0,8-1,6 м, диам. 6-10 м. Семь курганов повреждены ямами. Расположен памятник в около 0,59 км к северо-востоку от северной оконечности трассы обследования (по Лапшину.1995. №1065);

8. Овино-8. Курган расположен в 1,5 км к юго-востоку от д. Овино, на краю правого коренного берега р. Тихвинка, в 0,15 км к северу от курганной группы Овино-7. В 1988 г. была зафиксирована насыпь высотой 1,5 м, диаметром 9 м с ямой на вершине. Расположен памятник в около 0,89 км к северо-востоку от северной оконечности трассы обследования (по Лапшину.1995. №1066);

9. Липная Горка-1. Курганная группа расположена в 1,6 км к юго-востоку от д. Липная Горка, на первой надпойменной террасе левого берега р. Сясь, на возвышенности в лесу. Первые сведения относятся к 1909 г., в 1928 г. о кургане упомянул В.И. Равдоникас. Группа зафиксирована в 1987 г.: 5 полусферических насыпей, выс. 0,8-1,8 м, диам. 6-17 м. Расположен памятник в около 1,04 км к юго-востоку от южной оконечности трассы обследования (по Лапшину.1995. №1074);

10. Липная Горка-2. Курганная группа расположена в 1 км к юго-востоку от д. Липная Горка, в 0,6 км к северу от курганной группы Липина Горка-1, на первой надпойменной

террасе левого берега р. Сясь, на возвышенности в лесу. В 1984 г. И.П. Крупейченко раскопал 1 курган с погребениями X-XI вв. В 1987 г. зафиксированы 5 полусферических насыпей выс. 0,9-1,6 м, диам. 9-12 м. Расположен памятник в около 0,64 км к юго-востоку от южной оконечности трассы обследования (по Лапшину.1995. №1075);

11. Липная Горка-3. Курганная группа расположена в 1,5 км к востоку-северо-востоку от д. Липная Горка, в 0,7 км к северо-востоку от курганной группы Липина Горка-2, в 0,3 км к юго-западу от левого берега р. Сясь, на первой надпойменной террасе левого берега р. Сясь, на возвышенности в лесу. В 1987 г. зафиксированы 4 насыпи, 2 полусферические выс. 1,5 м, диам. 10-11 м и 2 – уплощенные подквадратные, выс. 0,5 м, со сторонами 11 и 12 м. Расположен памятник в около 0,98 км к юго-востоку от южной оконечности трассы обследования (по Лапшину.1995. №1076);

12. Липная Горка-4. Курганная группа расположена в 1,6 км к востоку-северо-востоку от д. Липная Горка, в 0,1 км к востоку от курганной группы Липина Горка-3, в 0,2 км к югу от левого берега р. Сясь, на первой надпойменной террасе левого берега р. Сясь, на возвышенности в лесу. В 1987 г. зафиксированы 2 полусферические выс. 0,5 и 1,5 м, диам. 6 и 10 м. Расположен памятник в около 1,1 км к юго-востоку от южной оконечности трассы обследования (по Лапшину.1995. №1077);

13. Липная Горка-7. Курган в 0,53 км к югу от д. Липная Горка, в 0,18 км от правого берега р. Сясь, на высоте 15 м над уровнем воды, у восточной обочины грунтовой дороги, в лесу. В 1991 г. зафиксирована насыпь выс. 1,8 м, диам. 7,5 м. Расположен памятник в около 1,16 км к юго-западу от южной оконечности трассы обследования (по Лапшину.1995. №1080);

14. Овинцево-1. Курганная группа расположена в 70 м к юго-востоку от д. Овинцево, в 0,2-0,3 км от правого берега р. Сясь, у пересечения лесных дорог. Первоначально группа насчитывала 7 насыпей, 3 из них раскопал А.И. Колмогоров, XI-XII вв. Группа не сохранилась. Расположен памятник в около 1,21 км к юго-западу от западной оконечности трассы обследования (по Лапшину.1995. №1084);

15. Овинцево-2. Курганная группа на левом берегу р. Сясь, в 0,3 км выше по течению д. Овинцево (правый берег), на мысу, ограниченном с одной стороны низиной, с другой - полем. Четыре насыпи выс. 1-2 м, диам. 7-10 м, 3 из них раскопаны колодцем. Расположен памятник в около 0,93 км к северо-западу от западной оконечности трассы обследования (по Лапшину.1995. №1085);

16. Кулатино. Сопка расположена на северо-западной окраине д. Кулатино, на второй надпойменной террасе правого берега р. Сясь, в 70 м от воды. Известна с 1909 г. Обследовалась в 1929 г. (тогда на ее вершине стояла часовня) и в 1987 г. Насыпь полусферическая с уплощенной вершиной, выс. 1,9 м, диам. 15 м. Расположен памятник в около 0,48 км к западу от трассы обследования (по Лапшину.1995. №1086);

17. Дмитрово. Курганная группа расположена на северо-восточной окраине д. Дмитрово, в 50 м от правого берега р. Сясь, у полевой дороги на огородах. В 1928 г. были отмечены 2 кургана и следы двух разрушенных насыпей, Группа не сохранилась. Расположен памятник в около 1,27 км к северо-западу от западной оконечности трассы (в деревне Дмитрово) обследования (по Лапшину.1995. №1088);

18. Чемихино. Курганная группа расположена в 2 км к юго-востоку от д. Чемихино, на высоком правом берегу р. Сясь. В 1928 г. В.И. Равдоникас зафиксировал 25 курганов и раскопал 5 из них. И.П. Крупейченко в 1967 г. и 1969 гг. раскопал еще 4 насыпи. Датировка

X-XII вв. Остатки группы распаханы. Расположен памятник в около 3,18 км к северо-западу от северной оконечности трассы обследования (по Лапшину.1995. №1091).

АРХЕОЛОГИЧЕСКИЕ ИССЛЕДОВАНИЯ

МЕТОДИКА ПРОВЕДЕНИЯ АРХЕОЛОГИЧЕСКИХ РАБОТ

При проведении археологического обследования земельного участка, отведенного под проектирование и строительство объекта: «Межпоселковый газопровод п. Цвылево - д. Кулатино - д. Липная Горка с отводами на д. Дмитрово, д. Овинцево, д. Марково», использовалась методика, принятая в соответствии с «Положением о порядке проведения археологических полевых работ (археологических раскопок и разведок) и составления научной отчетной документации», утвержденным Бюро отделения историко-филологических наук Института археологии Российской академии наук № 32 от 20 июня 2018 года.

Изначально были проведены камеральные исследования: анализ исторических и современных карт и топографических условий участков обследования. Осуществлен сбор и анализ информации, архивных и письменных источников о наличии на изучаемых территориях объектов археологического наследия. Изучена археологическая научная литература, посвященная данным территориям. В результате проведенных работ была написана историческая справка об исследуемых участках.

После составления исторической справки был произведен этап полевых исследований – включающий визуальный осмотр местности и закладку археологических шурфов. При визуальном осмотре участка обследования с целью обнаружения выходов культурного слоя и артефактов осматривались встречающиеся обнажения грунта естественного и антропогенного происхождения. Фотофиксация основных этапов работ производилась цифровой фотокамерой (OLYMPUS F2.0). Для указания масштаба при фотографировании использовалась геодезическая рейка длиной 2 м с сантиметровыми делениями.

Для изучения археологической ситуации вдоль трассы обследования было заложено 20 археологических шурфов (шурфы №№1-20) общей площадью 20 кв. м и размером 1х1 м. Глубина исследованных шурфов составила от 0,39 - до 0,81 м. Для привязки археологических шурфов к современной топографической основе (WGS-84) использовался прибор глобального позиционирования GarminGPSMap 62S. Инструментальная съемка профилей шурфов производилась по нивелиру. За условный репер (R0) был принят северо-западный угол шурфа.

Площадь заложенных шурфов определялась с учетом методической рекомендации минимального вскрытия культурного слоя при производстве разведочных археологических работ. Археологические шурфы и точки фотофиксации были обозначены на плане разведочного обследования, документированы дневниковыми описаниями и фотосъемкой.

Разборка напластований в шурфах производилась вручную, лопатами, методом горизонтальных зачисток, по пластам глубиной 0,1-0,2 м, либо, в случае выявления четко выраженной горизонтальной стратиграфии – послойно, с фотофиксацией. Переборка грунта велась при помощи ножей и пикировок. Для выявления структуры плотных поверхностей и удаления грунта в стесненных условиях при расчистке использовались щетки, кисти и совки.

Культурный слой выбирался до материка – естественной поверхности грунта, не

затронутой антропогенными воздействиями, с последующей зачисткой его поверхности, а также всех боковых стенок, и затем фиксацией полученных планов, профиля одной из стенок, а также с последующим контрольным прокопом.

После проведения археологических изысканий была произведена полная засыпка шурфов.

Последний этап работ предусматривал проведение камеральной обработки полученных полевых данных, разработку и написание текста отчета о проведенных археологических исследованиях.

ПОЛЕВЫЕ РАБОТЫ

Территория исследования расположена в пределах границ трассы обследования, отведенной под проектирование и строительство объекта: «Межпоселковый газопровод п. Цвылево - д. Кулатино - д. Липная Горка с отводами на д. Дмитрово, д. Овинцево, д. Марково».

Трасса обследования расположена на территории Цвылевского сельского поселения Тихвинского района Ленинградской области (Рис. 1-4).

Координаты характерных точек обследуемого участка:

	МСК-47 зона 3		WGS 84	
№ ПТ	X	Y	N	E
1	398225.9859	3207727.2589	59.594822547	33.199372086
2	398306.1014	3207731.7148	59.595542071	33.19943494
3	398279.8335	3207341.6342	59.595266551	33.192534296
4	398191.0722	3207076.6414	59.594442668	33.187860968
5	397977.0415	3206811.3385	59.592494242	33.183207986
6	396919.5266	3205447.6436	59.582859107	33.159290512
7	396778.4756	3205170.2345	59.581563388	33.154411083
8	396891.436	3205102.6047	59.582569972	33.153190297
9	397429.2728	3204867.6578	59.587371879	33.148917658
10	397581.2232	3204529.772	59.588698967	33.142904598
11	397590.5941	3204533.8	59.588783513	33.142973879
12	397436.808	3204875.2786	59.587440335	33.149050934
13	396896.0246	3205111.5128	59.582612115	33.153346969
14	396791.6192	3205174.0207	59.581681764	33.154475299
15	396928.0104	3205442.2654	59.582934678	33.159193545
16	397984.8849	3206805.1344	59.592563997	33.183096556
17	398199.9836	3207071.7612	59.594522148	33.187772762
18	398289.7245	3207339.6784	59.595355127	33.192497674
19	398316.0788	3207732.2698	59.595631679	33.19944277
20	398375.5838	3207735.5793	59.596166098	33.199489455
21	398505.7232	3207795.2574	59.597340206	33.200520007
22	399130.2714	3208094.727	59.602976034	33.205698141
23	399276.5553	3207845.5477	59.604263852	33.201256503
24	399534.4251	3207932.7364	59.60658716	33.202749096
25	399813.09	3207775.28	59.609072362	33.199904832
26	400167.4145	3207836.9668	59.612258824	33.200926571

27	400188.8915	3207792.7454	59.612447109	33.200138993
28	400270.3869	3207861.0606	59.613185484	33.201332771
29	400389.4275	3207989.8412	59.614266937	33.203590185
30	400389.4275	3207989.8412	59.614266937	33.203590185
31	400414.7075	3207951.3308	59.614489948	33.202902981
32	400455.5887	3207783.469	59.614839887	33.199921313
33	400419.6874	3207554.2807	59.614494355	33.19586868
34	402064.4333	3207767.9549	59.629278343	33.199324242
35	402002.9701	3207596.9207	59.628709292	33.196305597
36	401813.7799	3207236.7959	59.626974386	33.189962086
37	401788.925	3207132.1039	59.626740533	33.188111955
38	401797.1648	3206876.2782	59.626788057	33.183576965
39	401842.4174	3206569.2294	59.627162285	33.178126649
40	401914.4648	3206369.9669	59.627788093	33.174580712
41	401904.6899	3206285.3965	59.627691485	33.173084085
42	401745.0644	3206243.1483	59.626254352	33.172368551
43	401608.4605	3206221.3725	59.625025996	33.172011052
44	401489.9539	3206054.8152	59.623944807	33.169084471
45	401352.1028	3206090.7583	59.62271134	33.169750045
46	401261.2041	3205907.0626	59.621876076	33.166514316
47	401270.1668	3205902.6276	59.621956049	33.166433864
48	401357.4557	3206079.0282	59.622758146	33.169541095
49	401494.1039	3206043.3988	59.623980849	33.168881322
50	401614.1768	3206212.1575	59.625076332	33.171846581
51	401747.1361	3206233.3523	59.626271917	33.172194536
52	401913.8408	3206277.4741	59.627772786	33.172941796
53	401924.6687	3206371.1552	59.627879801	33.174599658
54	401852.1638	3206571.6832	59.627250019	33.178168124
55	401807.1412	3206877.1711	59.626877691	33.183590747
56	401798.9627	3207131.0922	59.62683052	33.188091986
57	401823.2185	3207233.2604	59.627058737	33.189897521
58	402012.1459	3207592.885	59.628791237	33.196232233
59	402075.5798	3207769.403	59.629378534	33.199347671
60	403757.1336	3207987.859	59.64449325	33.202883678
61	403781.6852	3207664.2575	59.64468079	33.197141384
62	404307.4556	3207744.5209	59.649407936	33.198458884
63	404527.7752	3207778.4389	59.651388831	33.199016121
64	404547.2799	3207659.0721	59.651551752	33.196895425
65	405149.717	3207771.8965	59.656970316	33.19877526
66	405238.5542	3207765.3512	59.657766997	33.198641331
67	405277.6221	3207676.3418	59.65810859	33.197054737
68	405334.4075	3207648.0393	59.658615376	33.196541303
69	405422.3742	3207670.8285	59.659407229	33.196927813
70	405421.1082	3207828.6101	59.659411907	33.19972673
71	405410.5097	3207994.5869	59.65933359	33.202672875
72	405321.4832	3208150.9431	59.658550319	33.205463968
73	405232.852	3208272.3418	59.657767028	33.207634821

74	405214.1309	3208385.7831	59.657610373	33.209650605
75	405204.2644	3208384.1548	59.657521655	33.209623677
76	405223.3728	3208268.3665	59.65768155	33.207566193
77	405313.0731	3208145.5035	59.658474288	33.205369159
78	405400.6771	3207991.6454	59.659245042	33.202622664
79	405411.1118	3207828.2346	59.659322147	33.199722074
80	405412.1943	3207693.2071	59.65931814	33.197326803
81	405412.3747	3207678.5681	59.659318268	33.197067107
82	405372.4837	3207668.2337	59.65895918	33.19689183
83	405335.5974	3207658.7538	59.658627147	33.196731109
84	405286.1973	3207683.3393	59.658186268	33.197177125
85	405279.3588	3207697.2663	59.658126308	33.197425523
86	405243.7621	3207774.9946	59.657814719	33.198811328
87	405145.5369	3207782.2316	59.656933848	33.198959405
88	404555.5297	3207670.458	59.651626957	33.197095677
89	404538.6454	3207773.9247	59.651485936	33.198933888
90	404536.1933	3207789.8527	59.651465545	33.199216837
91	403790.8881	3207675.1136	59.644764495	33.19733201
92	403766.3046	3207999.1345	59.644576702	33.203081759
93	400431.6321	3207565.9165	59.61460275	33.196072392
94	400465.7774	3207783.8947	59.614931378	33.199926815
95	400424.0149	3207955.3749	59.614573894	33.202972763
96	400390.7673	3208006.0227	59.614280595	33.203876554
97	400263.4754	3207868.3156	59.613124184	33.20146266
98	400192.2882	3207808.6416	59.612479207	33.20041988
99	400173.1194	3207848.1105	59.612311156	33.201122816
100	399814.8969	3207785.745	59.60908964	33.200089817
101	399535.4546	3207943.6406	59.606597502	33.202942001
102	399281.0599	3207857.6269	59.604305505	33.201469509
103	399134.2396	3208107.72	59.603012958	33.205927432
104	398501.4769	3207804.3115	59.597303011	33.200681157
105	398373.1372	3207745.4587	59.596145141	33.199664852
106	398316.8387	3207742.3275	59.595639519	33.199620679
107	398482.4243	3210201.2909	59.597367898	33.243123279
108	398091.6675	3210195.1954	59.593860067	33.243089007
109	397726.8193	3210125.2532	59.590578673	33.241919676
110	397728.702	3210115.432	59.590594631	33.241745471
111	398092.6946	3210185.2102	59.593868332	33.242912044
112	398471.7169	3210191.1227	59.597270822	33.242945269
113	398306.7784	3207741.7679	59.595549167	33.199612784
114	398224.0804	3207737.1684	59.594806449	33.199547901
115	397974.6338	3207573.1866	59.592550892	33.196694939
116	397798.7265	3207354.592	59.590949735	33.192860808
117	397755.5898	3207351.9104	59.59056229	33.192822046
118	397756.2102	3207341.9296	59.590566837	33.192645248
119	397803.7509	3207344.885	59.590993838	33.192687965
120	397981.447	3207565.7025	59.592611282	33.196561084

Проектируемый земельный участок исследовался с севера на юг. Вдоль участка обследования были устроены точки фотофиксации (Рис. 3-4, 13-14, 133-134):

Точка фотофиксации №	**координаты WGS 84**	
	N	**E**
ТФ-1	59.65747400	33.20908000
ТФ-2	59.65848300	33.20549400
ТФ-3	59.65932500	33.20015300
ТФ-4	59.65937500	33.19854300
ТФ-5	59.65926000	33.19724000
ТФ-6	59.65852200	33.19690100
ТФ-7	59.65670300	33.19878300
ТФ-8	59.65156400	33.19697300
ТФ-9	59.65081100	33.19891800
ТФ-10	59.64731600	33.19796400
ТФ-11	59.64701900	33.19786500
ТФ-12	59.64491900	33.19728000
ТФ-13	59.64474500	33.20290900
ТФ-14	59.64190800	33.20235700
ТФ-15	59.64077800	33.20207200
ТФ-16	59.63472600	33.20068800
ТФ-17	59.63153000	33.19984200
ТФ-18	59.62958400	33.19977600
ТФ-19	59.62931500	33.19944400
ТФ-20	59.62814000	33.19415000
ТФ-21	59.62682200	33.18845500
ТФ-22	59.62710300	33.18001000
ТФ-23	59.62779800	33.17332400
ТФ-24	59.62509200	33.17205000
ТФ-25	59.62393200	33.16892800
ТФ-26	59.62281100	33.16957500
ТФ-27	59.62203000	33.16686900
ТФ-28	59.62835400	33.19949500
ТФ-29	59.62416800	33.19831500
ТФ-30	59.61801200	33.19672700
ТФ-31	59.61512500	33.19605500
ТФ-32	59.61429400	33.19652400
ТФ-33	59.61431400	33.20364600
ТФ-34	59.61250200	33.20038400
ТФ-35	59.61223700	33.20101000
ТФ-36	59.60660200	33.20288500
ТФ-37	59.60434000	33.20132200
ТФ-38	59.60331000	33.20464800
ТФ-39	59.60296400	33.20581900
ТФ-40	59.60165000	33.20459300
ТФ-41	59.59913800	33.20220500
ТФ-42	59.59752400	33.20090700
ТФ-43	59.59552400	33.19950600
ТФ-44	59.59439200	33.18807900

ТФ-45	59.58922700	33.17486800
ТФ-46	59.58624900	33.16764800
ТФ-47	59.58156500	33.15456900
ТФ-48	59.58713200	33.14900500
ТФ-49	59.58857300	33.14289900
ТФ-50	59.59475000	33.19940700
ТФ-51	59.59378000	33.19822400
ТФ-52	59.59070900	33.19274400
ТФ-53	59.59609800	33.21338300
ТФ-54	59.59660400	33.22591200
ТФ-55	59.59709900	33.23816000
ТФ-56	59.59723600	33.24290400
ТФ-57	59.59464400	33.24287400
ТФ-58	59.59213300	33.24225700
ТФ-59	59.59139000	33.24211400
ТФ-60	59.59082800	33.24355600

Для поиска объектов археологического наследия, кроме визуального осмотра территории, было заложено 20 археологических шурфов (шурф №№1-20) общей площадью 20 кв. м и размерами 1х1 м (Рис. 3-4, 13-14, 133-134).

В ходе визуального обследования участка был установлен его относительно равнинный рельеф без значительных перепадов высот. Высотные отметки варьируются в пределах 36.7 м (в северной оконечности в п. Цвылево (южный берег р. Тихвинка)) - 65.2 м (в южной части в д. Липина Горка) БС.

Трасса обследования начинается в северной части п. Цвылево Тихвнского района Ленинградской области, на южном берегу р. Тихвинка, между р. Тихвинка и руч. Медведь. Отсюда трасса обследования идет около 764 м на северо-запад, вдоль южного берега р. Тихвинка, доходя до северо-западной оконечности поселка Цвылево. В это части трассы были сделаны точки фиксации №№1-5 (Рис. 15-20, 26), а также заложен археологический шурф №1.

Шурф 1 (Рис. 21-25).

Шурф 1, размерами 1х1 м, площадью 1 кв. м., был заложен по линии С-Ю, находится в северной части трассы обследования, в 765 м к северо-западу от северо-западного угла здания жилого многоквартирного дома, расположенного по адресу: Ленинградская обл., Тихвинский район, Цвылевское сельское поселение, п. Цвылево, д. 42, на южном берегу р. Тихвинка.

За условный репер (R_0) был принят северо-западный угол шурфа. Глубина шурфа с учетом контрольного прокопа материка составила 0,61-0,62 м.

Координаты фотофиксации в WGS-84:

N 59°39'33.74"

E 33°11'53.70"

Стратиграфия

Для фиксации стратиграфического разреза была выбрана северная стенка. Под слоем дерна мощностью 0,01-0,02 м лежал черный почвенный слой мощностью 0,29-0,32 м, под которым находился материк – желто-коричневая супесь.

Находок не обнаружено, культурный слой не выявлен.

После окончания работ шурф был засыпан.

В последующем трасса обследования идет около 2134 м в южном-юго-восточном направлении. Трасса пролегает вдоль западной границы п. Цвылево, проходя через елово-березовый лес. В этой части трасса обследования пролегает через железную дорогу, ведущую к пос. ж/д станции пос. Цвылево. В этой части трассы были сделаны точки фиксации №№6-12 (Рис. 27-29, 35-40, 46-47), а также заложены археологические шурфы №2-3.

Шурф 2 (Рис. 30-34).

Шурф 2, размерами 1х1 м, площадью 1 кв.м, был заложен по линии С-Ю, находится в северной части трассы обследования, в 468 м к западу от северо-западного угла здания жилого многоквартирного дома, расположенного по адресу: Ленинградская обл., Тихвинский район, Цвылевское сельское поселение, п. Цвылево, д. 42, в елово-березовом лесу.

За условный репер (R_0) был принят северо-западный угол шурфа. Глубина шурфа с учетом контрольного прокопа материка составила 0,53-0,54 м.

Координаты фотофиксации в WGS-84:

N 59°39'14.20"

E 33°11'52.07"

Стратиграфия

Для фиксации стратиграфического разреза была выбрана северная стенка. Под слоем дерна мощностью 0,01-0,02 м лежал черный почвенный слой мощностью 0,15-0,16 м, под которым находился материк – серо-коричневая супесь.

Находок не обнаружено, культурный слой не выявлен.

После окончания работ шурф был засыпан.

Шурф 3 (Рис. 41-45).

Шурф 3, размерами 1х1 м, площадью 1 кв.м, был заложен по линии С-Ю, находится в северной части трассы обследования, в 979 м к юго-западу от юго-западного угла здания жилого многоквартирного дома, расположенного по адресу: Ленинградская обл., Тихвинский район, Цвылевское сельское поселение, п. Цвылево, д. 42, в елово-березовом лесу.

За условный репер (R_0) был принят северо-западный угол шурфа. Глубина шурфа с учетом контрольного прокопа материка составила 0,51-0,52 м.

Координаты фотофиксации в WGS-84:

N 59°38'44.98"

E 33°11'51.16"

Стратиграфия

Для фиксации стратиграфического разреза была выбрана северная стенка. Под слоем дерна мощностью 0,01-0,02 м лежал серый подзолистый слой мощностью 0,11-0,24 м, под которым находился материк –коричневая супесь с вкраплениями серого подзола.

Находок не обнаружено, культурный слой не выявлен.

После окончания работ шурф был засыпан.

В последующем трасса обследования идет 1704 м в южном-юго-западном направлении по территории березово-елового леса, параллельно просеки под ЛЭП, доходя до территории поля, предназначенного под сенокос. В этой части трассы были сделаны точки фиксации №№13-19 (Рис. 48-49, 55-59, 64-71), а также заложены археологические шурфы №4-5.

Шурф 4 (Рис. 50-54).

Шурф 4, размерами 1х1 м, площадью 1 кв.м, был заложен по линии С-Ю, находится в северной части трассы обследования, в 3239 м к северо-востоку от северо-восточного угла здания жилого частного дома, расположенного по адресу: Ленинградская обл., Тихвинский район, Цвылевское сельское поселение, д. Дмитрово, ул. Луговая, д. 2, в елово-березовом лесу.

За условный репер (R_0) был принят северо-западный угол шурфа. Глубина шурфа с учетом контрольного прокопа материка составила 0,39-0,41 м.

Координаты фотофиксации в WGS-84:

N 59°38'36.84"

E 33°12'9.81"

Стратиграфия

Для фиксации стратиграфического разреза была выбрана северная стенка. Под слоем дерна мощностью 0,02-0,03 м лежал серый подзолистый слой мощностью 0,04-0,06 м, под которым находился материк –коричневая супесь с вкраплениями серого подзола.

Находок не обнаружено, культурный слой не выявлен.

После окончания работ шурф был засыпан.

Шурф 5 (Рис. 59-63).

Шурф 5, размерами 1х1 м, площадью 1 кв.м, был заложен по линии С-Ю, находится в северной части трассы обследования, в 2731 м к северо-востоку от северо-восточного угла здания жилого частного дома, расположенного по адресу: Ленинградская обл., Тихвинский район, Цвылевское сельское поселение, д. Дмитрово, ул. Луговая, д. 2, в елово-березовом лесу.

За условный репер (R_0) был принят северо-западный угол шурфа. Глубина шурфа с учетом контрольного прокопа материка составила 0,55-0,56 м.

Координаты фотофиксации в WGS-84:

N 59°38'15.64"

E 33°12'4.93"

Стратиграфия

Для фиксации стратиграфического разреза была выбрана северная стенка. Под слоем дерна мощностью 0,01-0,02 м лежал черный почвенный слой мощностью 0,29-0,35 м, под которым находился материк –серо-коричневая супесь.

Находок не обнаружено, культурный слой не выявлен.

После окончания работ шурф был засыпан.

Отсюда трасса обследования раздваивается в западном и юго-западном направлении. В западном направлении отведенный участок идет около 2415 м, доходя до восточной

окраины д. Дмитрово, останавливаясь на поле, заросшем борщевиком. Трасса в этом направлении пролегает через сенокосное поле (в самом начале), а далее идет через елово-березовый лес, параллельно сельской грунтовой дороге. В этой части трассы были сделаны точки фиксации №№20-27 (Рис. 77-80, 86-90), а также заложены археологические шурфы №6-8.

Шурф 6 (Рис. 72-76).

Шурф 6, размерами 1х1 м, площадью 1 кв.м, был заложен по линии С-Ю, находится в центральной части трассы обследования, в 1854 м к северо-востоку от северо-восточного угла здания жилого частного дома, расположенного по адресу: Ленинградская обл., Тихвинский район, Цвылевское сельское поселение, д. Дмитрово, ул. Луговая, д. 2, на окраине поля.

За условный репер (R_0) был принят северо-западный угол шурфа. Глубина шурфа с учетом контрольного прокопа материка составила 0,57-0,59 м.

Координаты фотофиксации в WGS-84:

N 59°37'41.78"

E 33°11'40.74"

Стратиграфия

Для фиксации стратиграфического разреза была выбрана северная стенка. Под слоем дерна мощностью 0,01-0,02 м лежал черный почвенный слой мощностью 0,23-0,25 м, под которым находился материк –серо-коричневая супесь.

Находок не обнаружено, культурный слой не выявлен.

После окончания работ шурф был засыпан.

Шурф 7 (Рис. 81-85).

Шурф 7, размерами 1х1 м, площадью 1 кв.м, был заложен по линии С-Ю, находится в центральной части трассы обследования, в 1093 м к северо-востоку от северо-восточного угла здания жилого частного дома, расположенного по адресу: Ленинградская обл., Тихвинский район, Цвылевское сельское поселение, д. Дмитрово, ул. Луговая, д. 2, в елово-березовом лесу.

За условный репер (R_0) был принят северо-западный угол шурфа. Глубина шурфа с учетом контрольного прокопа материка составила 0,6-0,61 м.

Координаты фотофиксации в WGS-84:

N 59°37'37.07"

E 33°10'51.34"

Стратиграфия

Для фиксации стратиграфического разреза была выбрана северная стенка. Под слоем дерна мощностью 0,04-0,05 м лежал черно-коричневый почвенный слой мощностью 0,2-0,21 м, под которым находился материк –серо-коричневая супесь.

Находок не обнаружено, культурный слой не выявлен.

После окончания работ шурф был засыпан.

Шурф 8 (Рис. 98-102).

Шурф 8, размерами 1х1 м, площадью 1 кв.м, был заложен по линии С-Ю, находится в центральной части трассы обследования, в 128 м к востоку от юго-восточного угла здания

жилого частного дома, расположенного по адресу: Ленинградская обл., Тихвинский район, Цвылевское сельское поселение, д. Дмитрово, ул. Луговая, д. 2, на окраине поля, заросшего борщевиком, в 91 м к северу от северного берега р. Сясь.

За условный репер (R_0) был принят северо-западный угол шурфа. Глубина шурфа с учетом контрольного прокопа материка составила 0,8-0,81 м.

Координаты фотофиксации в WGS-84:

N 59°37'19.08"

E 33°9'59.77"

Стратиграфия

Для фиксации стратиграфического разреза была выбрана северная стенка. Под слоем дерна мощностью 0,01 м лежал черный почвенный слой мощностью 0,58-0,6 м, под которым находился материк –серо-коричневый суглинок.

Находок не обнаружено, культурный слой не выявлен.

После окончания работ шурф был засыпан.

В юго-западном направлении обследуемый участок идет около 2097 м по территории елово-березового леса, параллельно просеки под ЛЭП, доходя до поля, предназначенного под сенокос. В этой части трассы были сделаны точки фиксации №№28-32 (Рис. 108-110, 116-121), а также заложены археологические шурфы №9-10.

Шурф 9 (Рис. 103-107).

Шурф 9, размерами 1х1 м, площадью 1 кв.м, был заложен по линии С-Ю, находится в центральной части трассы обследования, в 2129 м к северо-востоку от северо-восточного угла здания жилого частного дома, расположенного по адресу: Ленинградская обл., Тихвинский район, Цвылевское сельское поселение, д. Дмитрово, ул. Луговая, д. 2, на поле.

За условный репер (R_0) был принят северо-западный угол шурфа. Глубина шурфа с учетом контрольного прокопа материка составила 0,53-0,54 м.

Координаты фотофиксации в WGS-84:

N 59°37'43.62"

E 33°11'57.44"

Стратиграфия

Для фиксации стратиграфического разреза была выбрана северная стенка. Под слоем дерна мощностью 0,01-0,02 м лежал черный почвенный слой мощностью 0,26-0,27 м, под которым находился материк –коричневая супесь.

Находок не обнаружено, культурный слой не выявлен.

После окончания работ шурф был засыпан.

Шурф 10 (Рис. 111-115).

Шурф 10, размерами 1х1 м, площадью 1 кв.м, был заложен по линии С-Ю, находится в центральной части трассы обследования, в 1359 м к северу от северо-западного угла здания жилого частного дома, расположенного по адресу: Ленинградская обл., Тихвинский район, Цвылевское сельское поселение, д. Кулатино, ул. Овражная, д. 1, в елово-березовом лесу.

За условный репер (R_0) был принят северо-западный угол шурфа. Глубина шурфа с учетом контрольного прокопа материка составила 0,65-0,66 м.

Координаты фотофиксации в WGS-84:

N 59°37'14.54"

E 33°11'50.31"

Стратиграфия

Для фиксации стратиграфического разреза была выбрана северная стенка. Под слоем дерна мощностью 0,02-0,03 м лежал черный почвенный слой мощностью 0,32-0,33 м, под которым находился материк –серо-коричневый суглинок.

Находок не обнаружено, культурный слой не выявлен.

После окончания работ шурф был засыпан.

Из этой точки трасса обследования идет 2455 м в юго-восточном направлении, проходя около 283 м по полю в самом начале, параллельно асфальтированной автомобильной дороге 41К-265 (слева). Остальная часть исследованного участка пролегает через березово-еловый лес. В этой части был выявлен объект культурного (археологического) наследия «Группа углежогных ям «Кулатино-1» (Рис. 148-153). Исследуемая часть доходит до северной обочины автомобильной асфальтированной дороги 41А-009. В этой части трассы были сделаны точки фиксации №№33-43 (Рис. 122-123, 129-132, 140-147, 154-159, 165-168), а также заложены археологические шурфы №11-13.

Шурф 11 (Рис. 124-128).

Шурф 11, размерами 1х1 м, площадью 1 кв.м, был заложен по линии С-Ю, находится в центральной части трассы обследования, в 491 м к северо-востоку от северо-западного угла здания жилого частного дома, расположенного по адресу: Ленинградская обл., Тихвинский район, Цвылевское сельское поселение, д. Кулатино, ул. Овражная, д. 1, на окраине поля, в 610 м к северо-востоку от северного берега р. Сясь.

За условный репер (R_0) был принят северо-западный угол шурфа. Глубина шурфа с учетом контрольного прокопа материка составила 0,6-0,61 м.

Координаты фотофиксации в WGS-84:

N 59°36'45.30"

E 33°12'1.50"

Стратиграфия

Для фиксации стратиграфического разреза была выбрана северная стенка. Под слоем дерна мощностью 0,01-0,02 м лежал черный почвенный слой мощностью 0,29-0,3 м, под которым находился материк –серо-коричневая супесь.

Находок не обнаружено, культурный слой не выявлен.

После окончания работ шурф был засыпан.

Шурф 12 (Рис. 135-139).

Шурф 12, размерами 1х1 м, площадью 1 кв.м, был заложен по линии С-Ю, находится в южной части трассы обследования, в 203 м к северо-востоку от северо-западного угла здания жилого частного дома, расположенного по адресу: Ленинградская обл., Тихвинский район, Цвылевское сельское поселение, д. Кулатино, ул. Овражная, д. 1, в елово-березовом лесу, в 469 м к востоку от северного берега р. Сясь.

За условный репер (R_0) был принят северо-западный угол шурфа. Глубина шурфа с учетом контрольного прокопа материка составила 0,41-0,42 м.

Координаты фотофиксации в WGS-84:

N 59°36'33.38"

E 33°12'0.23"

Стратиграфия

Для фиксации стратиграфического разреза была выбрана северная стенка. Под слоем дерна мощностью 0,01-0,02 м лежал черный почвенный слой мощностью 0,13-0,15 м, под которым находился материк –серо-коричневая супесь.

Находок не обнаружено, культурный слой не выявлен.

После окончания работ шурф был засыпан.

Шурф 13 (Рис. 160-164).

Шурф 13, размерами 1х1 м, площадью 1 кв.м, был заложен по линии С-Ю, находится в южной части трассы обследования, в 1018 м к северо-востоку от северо-западного угла здания жилого частного дома, расположенного по адресу: Ленинградская обл., Тихвинский район, Цвылевское сельское поселение, д. Липная Горка, ул. Российская, д. 6, в елово-березовом лесу.

За условный репер (R_0) был принят северо-западный угол шурфа. Глубина шурфа с учетом контрольного прокопа материка составила 0,65-0,66 м.

Координаты фотофиксации в WGS-84:

N 59°35'44.57"

E 33°11'58.30"

Стратиграфия

Для фиксации стратиграфического разреза была выбрана северная стенка. Под слоем дерна мощностью 0,01-0,03 м лежал коричневый почвенный слой мощностью 0,09-0,25 м, под которым находился материк – коричневая супесь.

Находок не обнаружено, культурный слой не выявлен.

После окончания работ шурф был засыпан.

Из этой точки трасса обследования идет в три стороны: запад (д. Овинцево), юг-юго-запад (д. Липная Горка), восток (д. Марково).

В западном направлении трасса обследования идет 3051 м на юго-запад вдоль северной обочины асфальтированной автомобильной трассы 41А-009. Далее, трасса обследования идет 1086 м на северо-запад, вдоль правой обочины автомобильной грунтовой дороги, ведущей в д. Овинцево, доходя до юго-восточной окраины деревни. В этой части трассы были сделаны точки фиксации №№44-49 (Рис. 169-172, 178-181, 187-188, 194-195), а также заложены археологические шурфы №14-16.

Шурф 14 (Рис. 173-177).

Шурф 14, размерами 1х1 м, площадью 1 кв.м, был заложен по линии С-Ю, находится в южной части трассы обследования, в 804 м к юго-западу от северо-западного угла здания жилого частного дома, расположенного по адресу: Ленинградская обл., Тихвинский район, Цвылевское сельское поселение, д. Липная Горка, ул. Российская, д. 6, в елово-березовом лесу.

За условный репер (R_0) был принят северо-западный угол шурфа. Глубина шурфа с учетом контрольного прокопа материка составила 0,45-0,46 м.

Координаты фотофиксации в WGS-84:

N 59°35'18.23"

E 33°10'21.73"

Стратиграфия

Для фиксации стратиграфического разреза была выбрана северная стенка. Под слоем дерна мощностью 0,01-0,02 м лежал черный почвенный слой мощностью 0,14-0,2 м, под которым находился материк – серо-коричневая супесь, с вкраплениями серого подзола.

Находок не обнаружено, культурный слой не выявлен.

После окончания работ шурф был засыпан.

Шурф 15 (Рис. 182-186).

Шурф 15, размерами 1х1 м, площадью 1 кв.м, был заложен по линии С-Ю, находится в южной части трассы обследования, в 2026 м к юго-западу от северо-западного угла здания жилого частного дома, расположенного по адресу: Ленинградская обл., Тихвинский район, Цвылевское сельское поселение, д. Липная Горка, ул. Российская, д. 6, в елово-березовом лесу.

За условный репер (R_0) был принят северо-западный угол шурфа. Глубина шурфа с учетом контрольного прокопа материка составила 0,46-0,47 м.

Координаты фотофиксации в WGS-84:

N 59°35'0.16"

E 33°9'9.33"

Стратиграфия

Для фиксации стратиграфического разреза была выбрана северная стенка. Под слоем дерна мощностью 0,02-0,03 м лежал черный почвенный слой мощностью 0,14-0,16 м, под которым находился материк –коричневая супесь, с вкраплениями серого подзола.

Находок не обнаружено, культурный слой не выявлен.

После окончания работ шурф был засыпан.

Шурф 16 (Рис. 189-193).

Шурф 16, размерами 1х1 м, площадью 1 кв.м, был заложен по линии С-Ю, находится в южной части трассы обследования, в 2423 м к западу от северо-западного угла здания жилого частного дома, расположенного по адресу: Ленинградская обл., Тихвинский район, Цвылевское сельское поселение, д. Липная Горка, ул. Российская, д. 6, в елово-березовом лесу, в 250 м к юго-востоку от правого берега р. Сясь.

За условный репер (R_0) был принят северо-западный угол шурфа. Глубина шурфа с учетом контрольного прокопа материка составила 0,43-0,46 м.

Координаты фотофиксации в WGS-84:

N 59°35'18.89"

E 33°8'37.98"

Стратиграфия

Для фиксации стратиграфического разреза была выбрана северная стенка. Под слоем дерна мощностью 0,03-0,05 м лежал черный почвенный слой мощностью 0,11-0,14 м, под которым находился материк –коричневая супесь, с вкраплениями серого подзола.

Находок не обнаружено, культурный слой не выявлен.

После окончания работ шурф был засыпан.

В южном-юго-западном направлении трасса обследования идет около 703 м на юг-юго-запад, через березово-еловый лес, доходя до северо-восточной окраины деревни Липная Горка. В этой части трассы были сделаны точки фиксации №№50-52 (Рис. 196-199, 205-206), а также заложен археологический шурф №17.

Шурф 17 (Рис. 200-204).

Шурф 17, размерами 1х1 м, площадью 1 кв.м, был заложен по линии С-Ю, находится в южной части трассы обследования, в 691 м к северо-востоку от северо-восточного угла здания жилого частного дома, расположенного по адресу: Ленинградская обл., Тихвинский район, Цвылевское сельское поселение, д. Липная Горка, ул. Российская, д. 6, в елово-березовом лесу, в 571 м к северу от правого берега р. Сясь.

За условный репер (R_0) был принят северо-западный угол шурфа. Глубина шурфа с учетом контрольного прокопа материка составила 0,47-0,48 м.

Координаты фотофиксации в WGS-84:

N 59°35'33.99"

E 33°11'48.88"

Стратиграфия

Для фиксации стратиграфического разреза была выбрана северная стенка. Под слоем дерна мощностью 0,02-0,03 м лежал черный почвенный слой мощностью 0,15-0,16 м, под которым находился материк –коричневая супесь, с вкраплениями серого подзола.

Находок не обнаружено, культурный слой не выявлен.

После окончания работ шурф был засыпан.

В восточном направлении трасса обследования идет около 2463 м на восток-северо-восток, вдоль северной обочины асфальтированной автомобильной трассы 41А-009. Далее, трасса обследования идет около 745 м на юг-юго-запад, через березово-еловый лес, доходя до северной окраины деревни Марково. В этой части трассы были сделаны точки фиксации №№53-60 (Рис. 207-208, 214-217, 223-224, 230-235), а также заложено археологические шурфы №18-20.

Шурф 18 (Рис. 209-213).

Шурф 18, размерами 1х1 м, площадью 1 кв.м, был заложен по линии С-Ю, находится в южной части трассы обследования, в 1526 м к северо-западу от северо-западного угла здания жилого частного дома, расположенного по адресу: Ленинградская обл., Тихвинский район, Цвылевское сельское поселение, д. Марково, ул. Дачная, д. 56, в елово-березовом лесу.

За условный репер (R_0) был принят северо-западный угол шурфа. Глубина шурфа с учетом контрольного прокопа материка составила 0,39-0,4 м.

Координаты фотофиксации в WGS-84:

N 59°35'47.51"

E 33°13'21.00"

Стратиграфия

Для фиксации стратиграфического разреза была выбрана северная стенка. Под слоем дерна мощностью 0,01-0,02 м лежал черный почвенный слой мощностью 0,07-0,1 м, под которым находился материк –коричневая супесь, с вкраплениями серого подзола.

Находок не обнаружено, культурный слой не выявлен.

После окончания работ шурф был засыпан.

Шурф 19 (Рис. 218-222).

Шурф 19, размерами 1х1 м, площадью 1 кв.м, был заложен по линии С-Ю, находится в южной части трассы обследования, в 883 м к северо-западу от северо-западного угла здания жилого частного дома, расположенного по адресу: Ленинградская обл., Тихвинский район, Цвылевское сельское поселение, д. Марково, ул. Дачная, д. 56, в елово-березовом лесу.

За условный репер (R_0) был принят северо-западный угол шурфа. Глубина шурфа с учетом контрольного прокопа материка составила 0,51-0,52 м.

Координаты фотофиксации в WGS-84:

N 59°35'50.00"

E 33°14'18.55"

Стратиграфия

Для фиксации стратиграфического разреза была выбрана северная стенка. Под слоем дерна мощностью 0,01-0,02 м лежал черный почвенный слой мощностью 0,18-0,2 м, под которым находился материк –коричневая супесь, с вкраплениями серого подзола.

Находок не обнаружено, культурный слой не выявлен.

После окончания работ шурф был засыпан.

Шурф 20 (Рис. 225-229).

Шурф 20, размерами 1х1 м, площадью 1 кв.м, был заложен по линии С-Ю, находится в южной части трассы обследования, в 662 м к северо-западу от северо-западного угла здания жилого частного дома, расположенного по адресу: Ленинградская обл., Тихвинский район, Цвылевское сельское поселение, д. Марково, ул. Дачная, д. 56, в елово-березовом лесу.

За условный репер (R_0) был принят северо-западный угол шурфа. Глубина шурфа с учетом контрольного прокопа материка составила 0,45-0,46 м.

Координаты фотофиксации в WGS-84:

N 59°35'46.14"

E 33°14'35.04"

Стратиграфия

Для фиксации стратиграфического разреза была выбрана северная стенка. Под слоем дерна мощностью 0,12-0,13 м лежал черный почвенный слой мощностью 0,03-0,04 м, под которым находился материк –серо-коричневая супесь.

Находок не обнаружено, культурный слой не выявлен.

После окончания работ шурф был засыпан.

ОБОСНОВАНИЕ ВЫВОДОВ ЭКСПЕРТИЗЫ

В результате археологического обследования, проведённого согласно Открытому листу №2125-2022 от 11.08.2022 г., выданному на имя Хвощинской Наталии Вадимовны Министерством культуры Российской Федерации, на земельном участке, предназначенном для проектирования и строительства объекта: «Межпоселковый газопровод п. Цвылево – д. Кулатино – д. Липная Горка с отводами на д. Дмитрово, д. Овинцево, д. Марково в

Тихвинском районе» установлено следующее:

В ходе археологических изысканий на земельном участке было выполнено 20 шурфов размерами 1 х 1 м каждый. Во всех шурфах признаки наличия культурного слоя, археологические предметы и другие объекты, которые можно связать с деятельностью человека, отсутствуют.

На территории обследования был выявлен объект культурного (археологического) наследия - «Группа углежогных ям «Кулатино-1» (приказ о включении Комитета по сохранению культурного наследия Ленинградской области №01-03/22-274 от 05.12.2022 г.)

Вывод:

Экспертом сделан вывод о невозможности (**отрицательное заключение**) проведения земляных, строительных, мелиоративных и (или) хозяйственных работ, предусмотренных статьей 25 Лесного кодекса Российской Федерации работ по использованию лесов и иных работ на земельном участке, предназначенном для проектирования и строительства объекта: «Межпоселковый газопровод п. Цвылево – д. Кулатино – д. Липная Горка с отводами на д. Дмитрово, д. Овинцево, д. Марково в Тихвинском районе», ввиду наличия на данном земельном участке выявленных объектов археологического наследия.

Отрицательное заключение

Н.В. Хвощинская

20.04.2023

Документ подписан усиленной квалифицированной цифровой подписью в соответствии с п. 22 Положения о Государственной историко-культурной экспертизе, утвержденного постановлением Правительства от 15 июля 2009 г. № 569.

Перечень приложений к заключению экспертизы:

Приложение 1. Библиографические, картографические и архивные источники;

Приложение 2. Альбом иллюстраций.

Приложение 3. Копия разрешительной документации на право проведения археологических работ; Копии документов об аттестации государственного эксперта; Сведения о квалификации трудовых ресурсов.

Приложение 4. Договор № 761-2980-22 от 04.06.2022 г. и приложение к договору – заявка на выполнение работ.

Приложение 5. Копии документов, предоставленных заказчиком.

ПРИЛОЖЕНИЕ № 1

к Акту по результатам государственной историко-культурной экспертизы земельного участка, подлежащего воздействию земляных, строительных, мелиоративных, хозяйственных и (или) иных работ, предусмотренных статьей 25 Лесного кодекса РФ работ по использованию лесов (за исключением работ, указанных в пунктах 3, 4 и 7 части 1 статьи 25 Лесного кодекса РФ) и иных работ, в случае если федеральный орган охраны объектов культурного наследия и орган охраны объектов культурного наследия субъекта РФ не имеет данных об отсутствии на указанном земельном участке объектов археологического наследия, включенных в реестр, и выявленных объектов археологического наследия (пп. «д» п. 11 (1) Положения о Государственной историко-культурной экспертизе, утвержденного Постановлением Правительства РФ от 15 июля 2009 года № 569), по объекту: «Межпоселковый газопровод п. Цвылево – д. Кулатино – д. Липная Горка с отводами на д. Дмитрово, д. Овинцево, д. Марково в Тихвинском районе»

БИБЛИОГРАФИЧЕСКИЕ, КАРТОГРАФИЧЕСКИЕ И АРХИВНЫЕ ИСТОЧНИКИ

ЛИТЕРАТУРА И АРХИВНЫЕ ИСТОЧНИКИ

1. Бранденбург Н.Е. Курганы Южного Приладожья // Материалы по археологии России. № 18. СПб., 1895.
2. Герасимов Д.В., Субетто Д.А. История Ладожского озера в свете археологических данных // Известия Российского государственного педагогического университета им. Герцена. № 106. СПб., 2009.
3. Гурина Н.Н. Древняя история северо-запада европейской части СССР // МИА № 87. М.-Л., 1961.
4. Гурина Н.Н. Некоторые итоги изучения древнейшей истории Ленинградской области // Новое в археологии северо-запада СССР. Л., 1985.
5. Колмогоров А.И. Тихвинские курганы. Труды XV Археологического съезда. Т. 1. М., 1914.
6. Конецкий В.Я. Русь Новгородская: первые века. Великий Новгород, 2022.
7. Кочкуркина С.И. Юго-Восточное Приладожье в X – XIII вв. Л., 1973.
8. Крупейченко И.П. О чем рассказывают Тихвинские курганы //Тихвинский сборник: по материалам историко-географической конференции. Вып.1. Археология Тихвинского края. Тихвин, 1988.
9. Лапшин В.А. Археологическая карта Ленинградской области. Часть 2. Восточные и северные районы. СПб., 1995.
10. Назаренко В.А. О первой находке домика «мертвых» в Приладожье // Тихвинский сборник по материалам историко-географической конференции. Вып. 1. Тихвин, 1988.
11. Равдоникас В.И. Доисторическое прошлое Тихвинского края. Тихвин, 1924.
12. Равдоннкас В.И. Раскопки в Приладожье в 1930 г. и некоторые выводы из них. // Сообщение ГАИМК. № 3. Л., 1931.
13. Репников И.И. Жальники новгородской земли // Известия Государственной Академии истории материальной культуры. Т. IX. Вып. 5. Л., 1931.
14. Романцев И. С. О курганах, городищах и жальниках Новгородской губернии. Новгород, 1911.
15. Рябинин Е.А., Урбан Ю. Н. Древняя история Тихвинского края по археологическим данным (современное состояние изучения древнейшего прошлого) // Тихвинский сборник по материалам историко-географической конференции. Вып. 1. Тихвин, 1988.
16. Чернягин Н.Н. Длинные курганы и сопки // Материалы и исследования по археологии СССР. № 6. М., 1941.

ПРИЛОЖЕНИЕ № 2

к Акту по результатам государственной историко-культурной экспертизы земельного участка, подлежащего воздействию земляных, строительных, мелиоративных, хозяйственных и (или) иных работ, предусмотренных статьей 25 Лесного кодекса РФ работ по использованию лесов (за исключением работ, указанных в пунктах 3, 4 и 7 части 1 статьи 25 Лесного кодекса РФ) и иных работ, в случае если федеральный орган охраны объектов культурного наследия и орган охраны объектов культурного наследия субъекта РФ не имеет данных об отсутствии на указанном земельном участке объектов археологического наследия, включенных в реестр, и выявленных объектов археологического наследия (пп. «д» п. 11 (1) Положения о Государственной историко-культурной экспертизе, утвержденного Постановлением Правительства РФ от 15 июля 2009 года № 569), по объекту: «Межпоселковый газопровод п. Цвылево – д. Кулатино – д. Липная Горка с отводами на д. Дмитрово, д. Овинцево, д. Марково в Тихвинском районе»

АЛЬБОМ ИЛЛЮСТРАЦИЙ

Рис. 1. Ленинградская область, Тихвинский район, «Межпоселковый газопровод п. Цвылево - д. Кулатино - д. Липная Горка с отводами на д. Дмитрово, д. Овинцево, д. Марково». План-схема Ленинградской области с указанием участка работ.

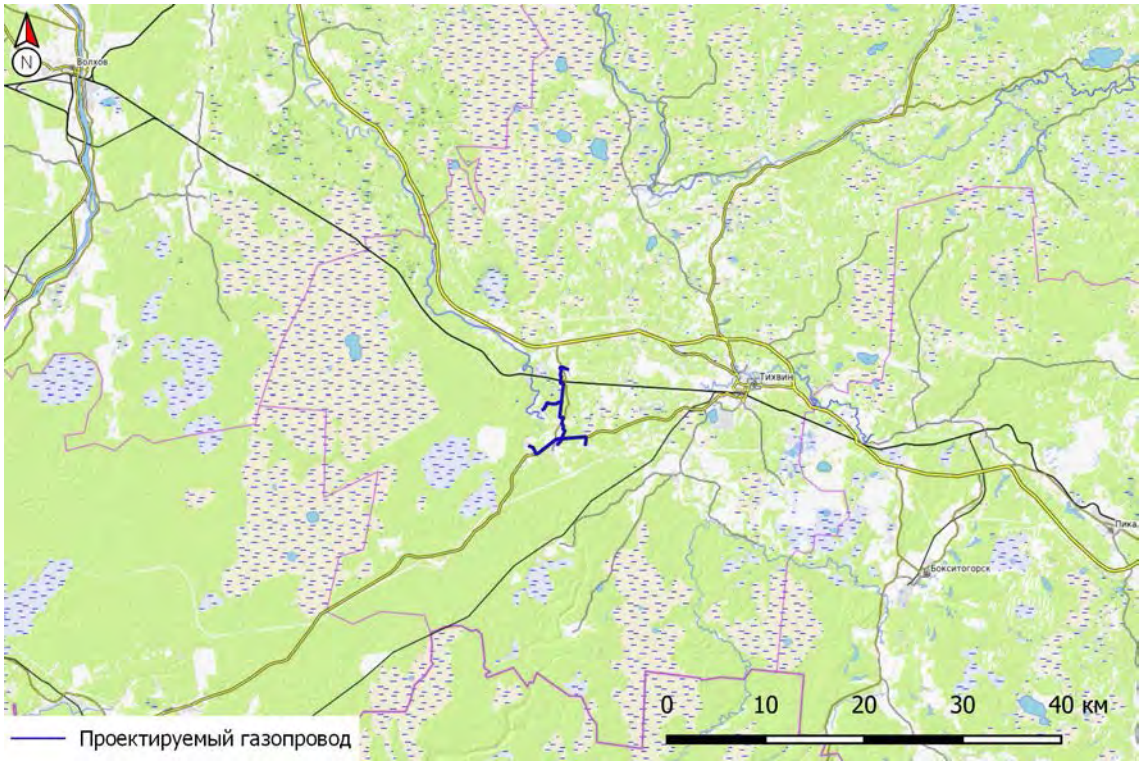

Рис. 2. Ленинградская область, Тихвинский район, «Межпоселковый газопровод п. Цвылево - д. Кулатино - д. Липная Горка с отводами на д. Дмитрово, д. Овинцево, д. Марково». Схема участка работ в Тихвинском районе Ленинградской области.

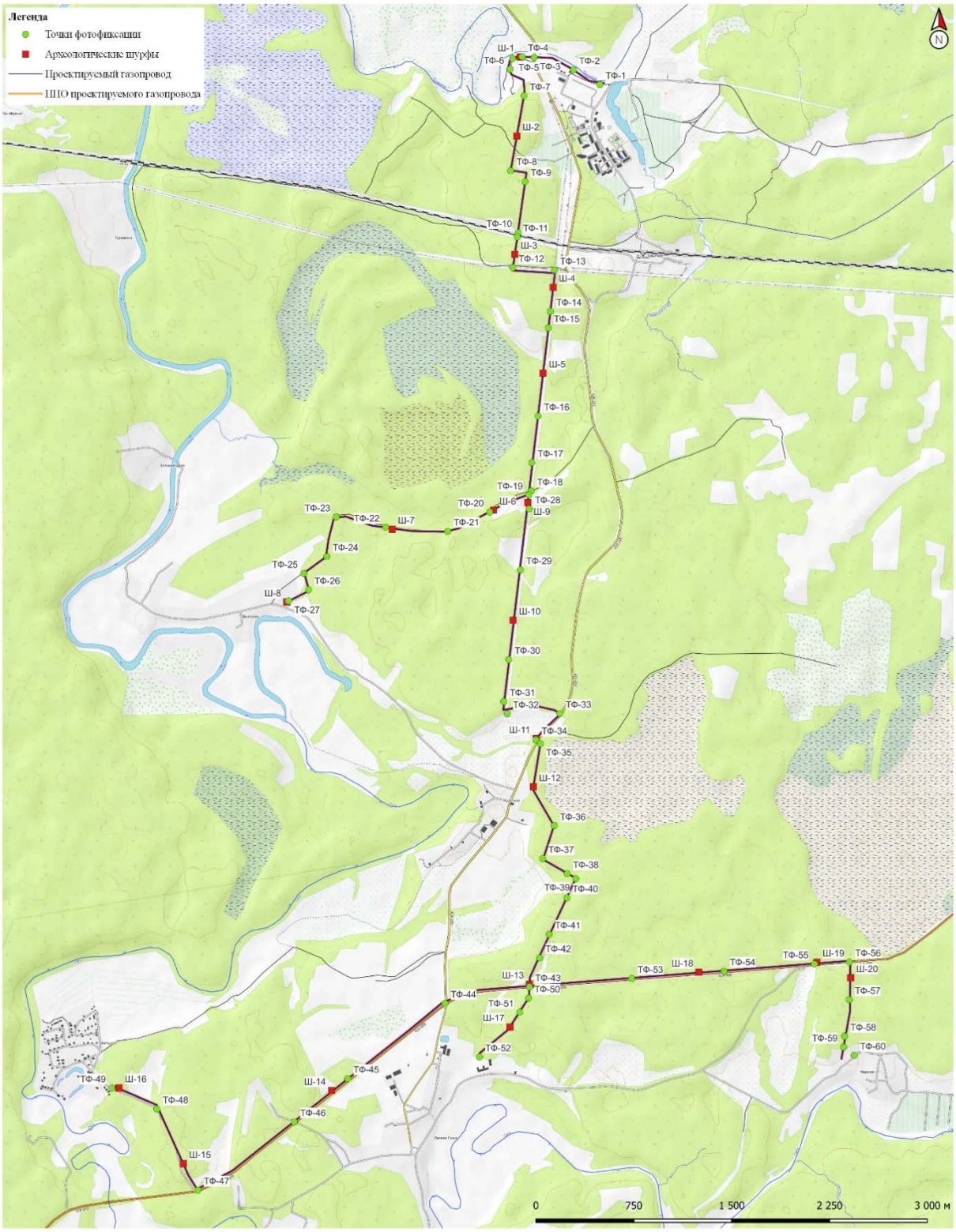

Рис. 3. Ленинградская область, Тихвинский район, «Межпоселковый газопровод п. Цвылево - д. Кулатино - д. Липная Горка с отводами на д. Дмитрово, д. Овинцево, д. Марково». Схема участка работ с нанесенными археологическими шурфами и точками фиксации.



Рис. 4. Ленинградская область, Тихвинский район, «Межпоселковый газопровод п. Цвылево - д. Кулатино - д. Липная Горка с отводами на д. Дмитрово, д. Овинцево, д. Марково». Схема участка работ с нанесенными археологическими шурфами и точками фиксации. Ортофотоплан.

Рис. 5. Ленинградская область, Тихвинский район, «Межпоселковый газопровод п. Цвылево - д. Кулатино - д. Липная Горка с отводами на д. Дмитрово, д. Овинцево, д. Марково». Месторасположение участка обследования на геометрической карте Тихвинского уезда. 1780 г. (http://www.etomesto.ru/map-peterburg_tikhvin_geometrik-tikhvin-1780).

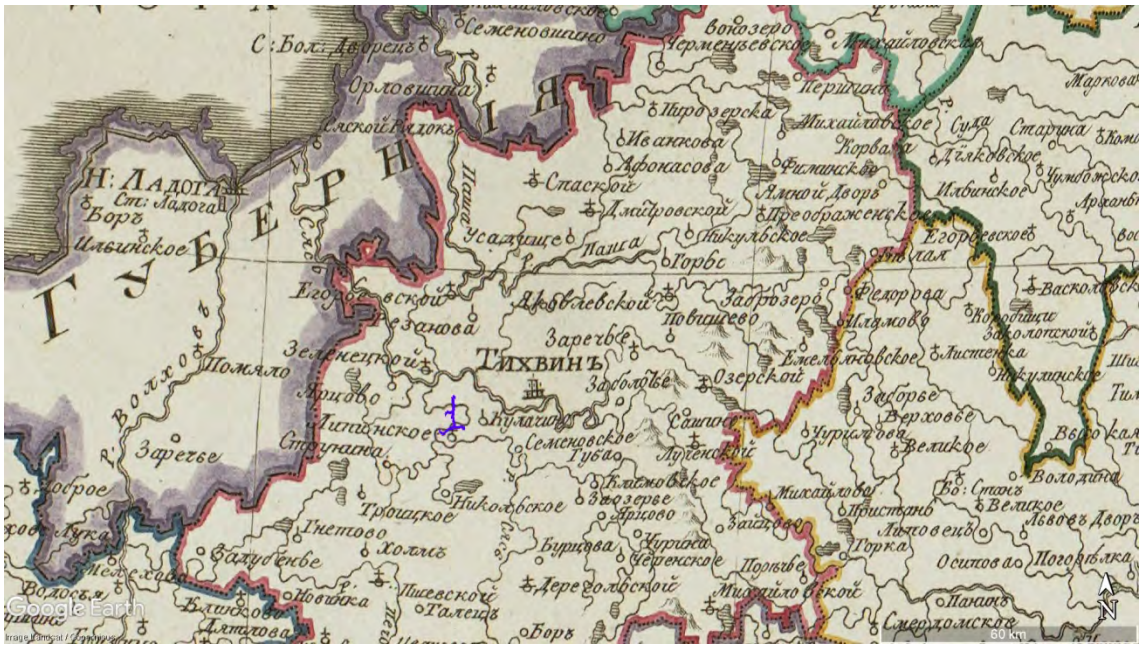

Рис. 6. Ленинградская область, Тихвинский район, «Межпоселковый газопровод п. Цвылево - д. Кулатино - д. Липная Горка с отводами на д. Дмитрово, д. Овинцево, д. Марково». Месторасположение участка обследования на карте Новгородской губернии из Атласа Вильбрехта. 1800 г. (http://www.etomesto.ru/map-novgorod_novgorodskaya-gub-1800).

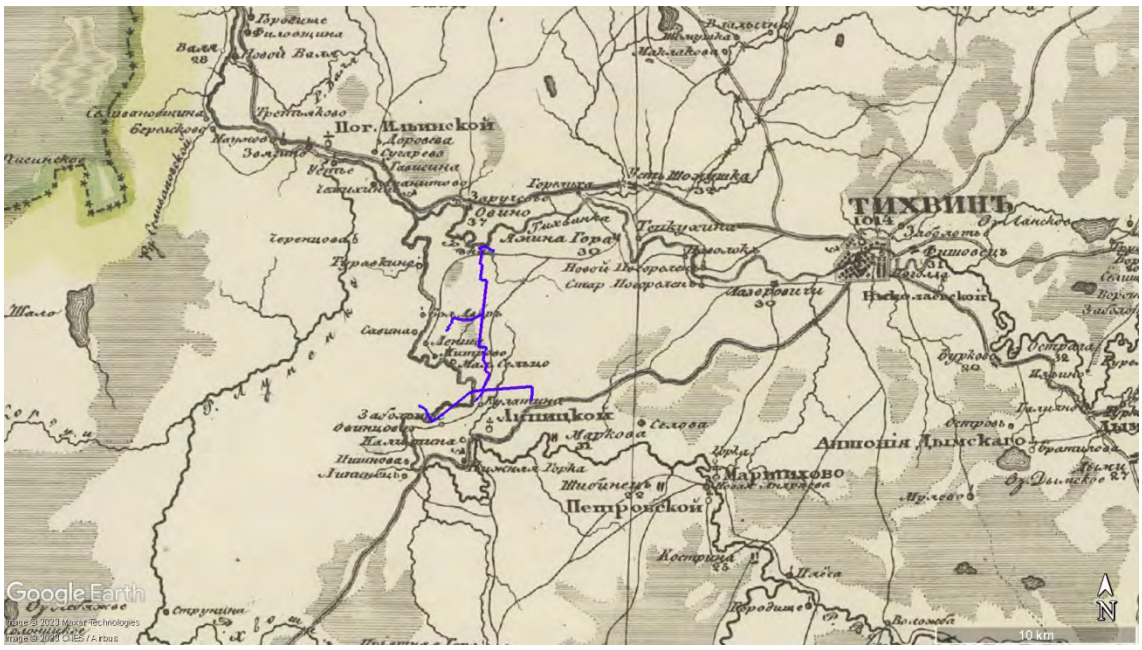

Рис. 7. Ленинградская область, Тихвинский район, «Межпоселковый газопровод п. Цвылево - д. Кулатино - д. Липная Горка с отводами на д. Дмитрово, д. Овинцево, д. Марково». Месторасположение участка обследования на специальной карте Западной части России. Шуберт 1826-1840 гг. 1832 г. (http://www.etomesto.ru/map-shubert-10-verst).



Рис. 8. Ленинградская область, Тихвинский район, «Межпоселковый газопровод п. Цвылево - д. Кулатино - д. Липная Горка с отводами на д. Дмитрово, д. Овинцево, д. Марково». Месторасположение участка обследования на семитопографической карте Новгородской губернии Безкорниловича. 1847 г. (http://www.etomesto.ru/map-novgorod_novgorod-gub-1847).

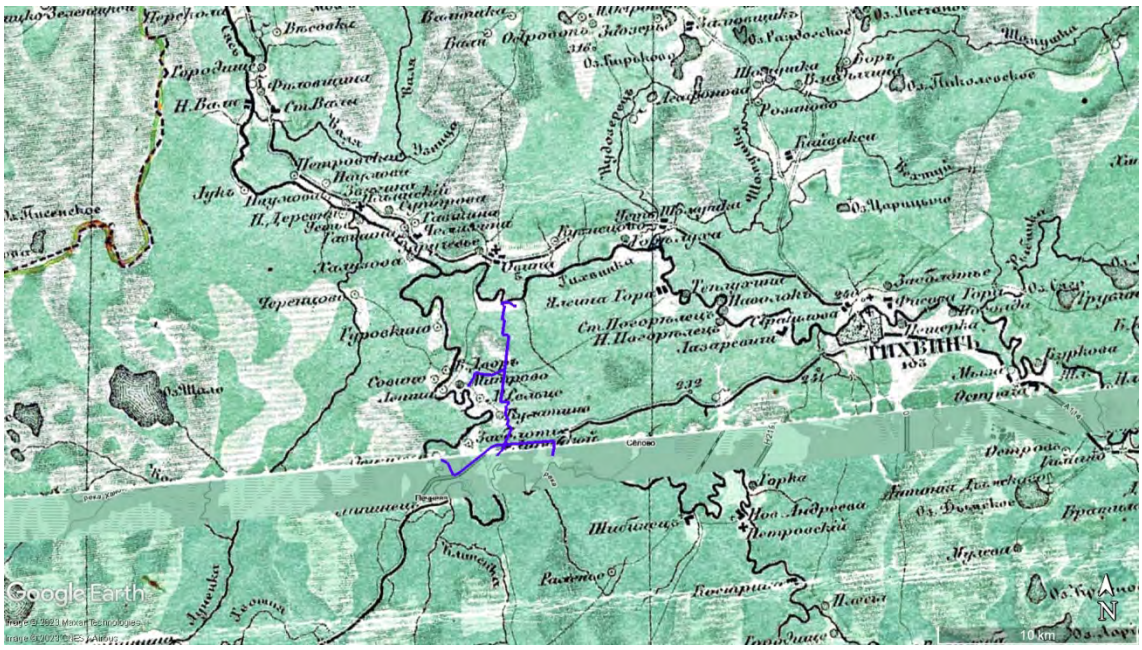

Рис. 9. Ленинградская область, Тихвинский район, «Межпоселковый газопровод п. Цвылево - д. Кулатино - д. Липная Горка с отводами на д. Дмитрово, д. Овинцево, д. Марково». Месторасположение участка обследования на карте Стрельбицкого Санкт-Петербургской губернии. 1865 г. (http://www.etomesto.ru/map-peterburg_strelbickiy_1865).

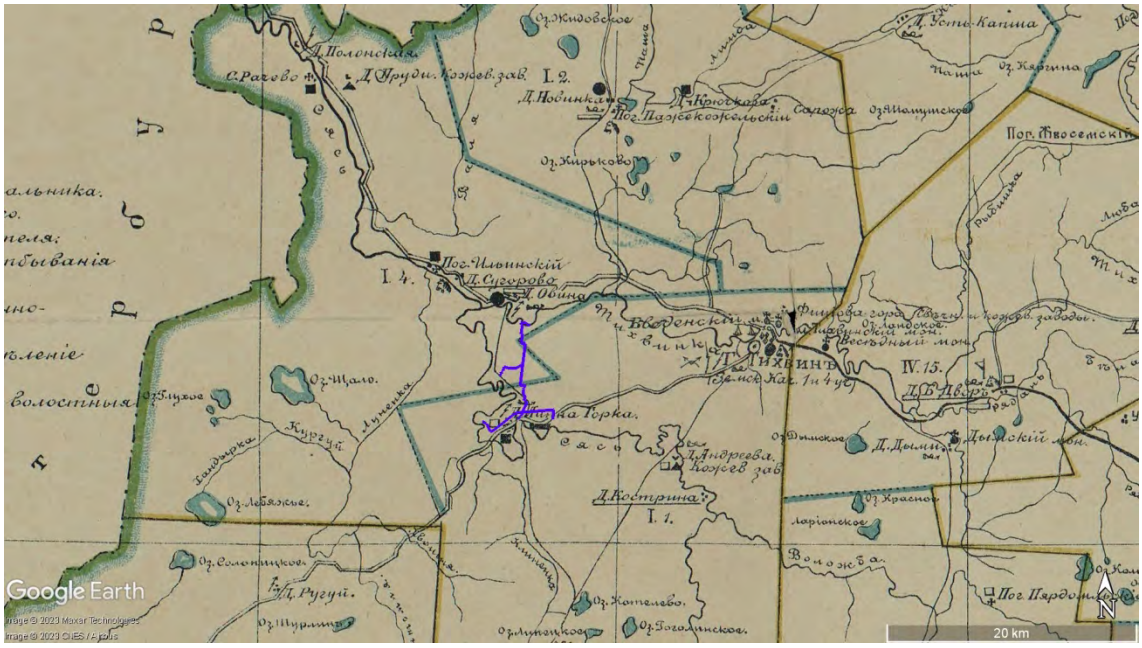

Рис. 10. Ленинградская область, Тихвинский район, «Межпоселковый газопровод п. Цвылево - д. Кулатино - д. Липная Горка с отводами на д. Дмитрово, д. Овинцево, д. Марково». Месторасположение участка обследования на карте Тихвинского уезда. 1895 г. (http://www.etomesto.ru/map-peterburg_tikhvinskiy-uezd-1895).

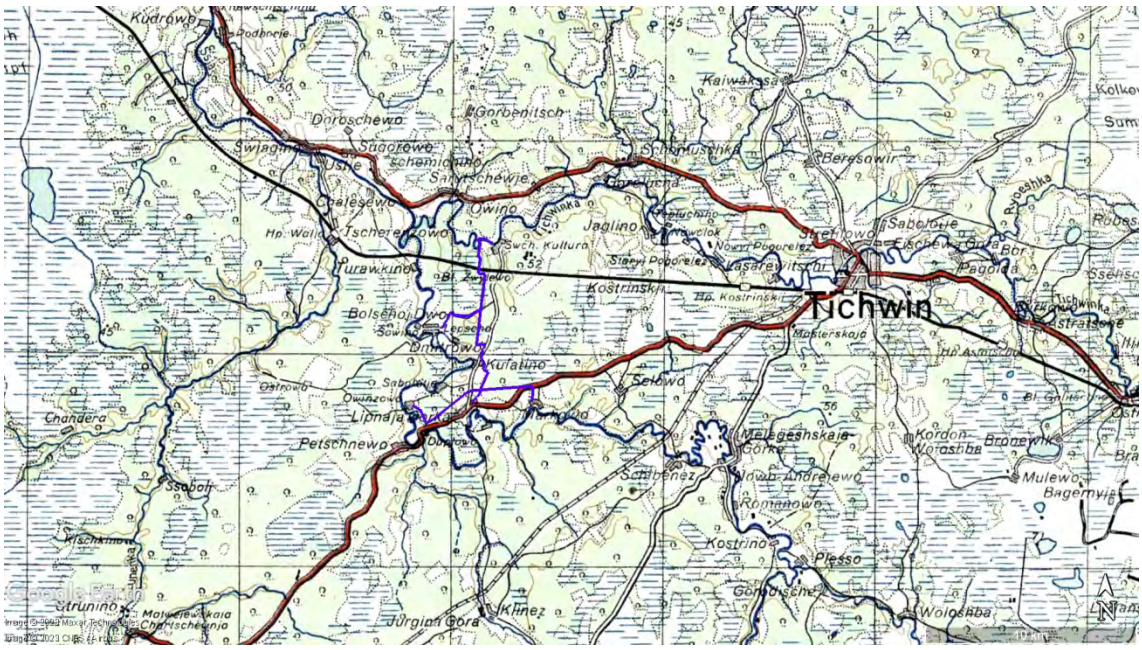

Рис. 11. Ленинградская область, Тихвинский район, «Межпоселковый газопровод п. Цвылево - д. Кулатино - д. Липная Горка с отводами на д. Дмитрово, д. Овинцево, д. Марково». Месторасположение участка обследования на немецкой военной карте Второй мировой войны. Европейская часть СССР. Трехкилометровка. 1941 г. (http://www.etomesto.ru/map-atlas_osteuropa).

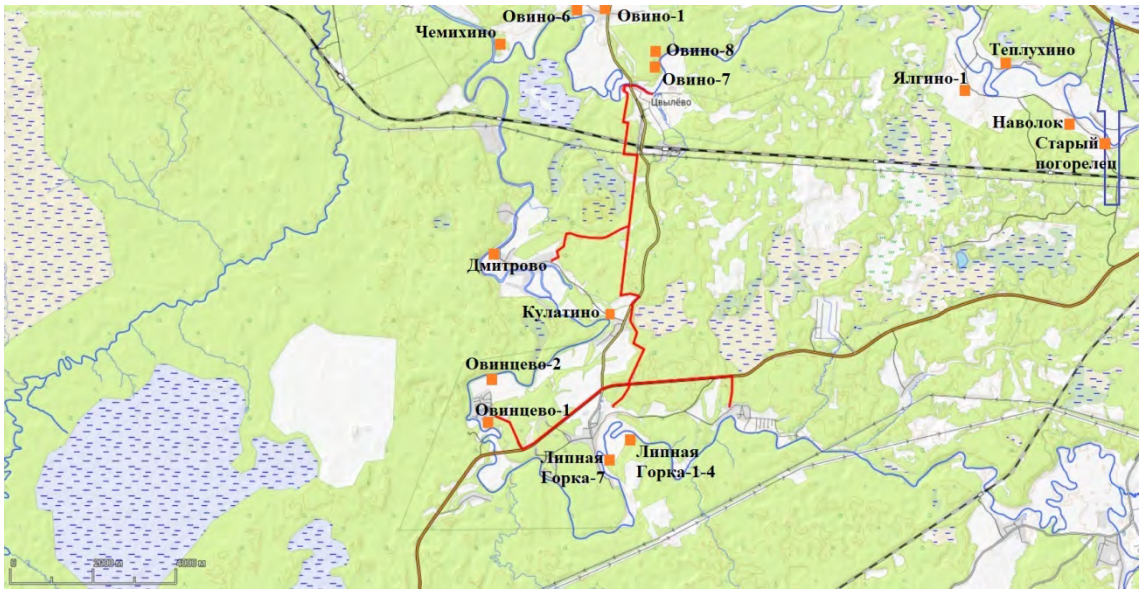

Рис. 12. Ленинградская область, Тихвинский район, «Межпоселковый газопровод п. Цвылево - д. Кулатино - д. Липная Горка с отводами на д. Дмитрово, д. Овинцево, д. Марково». Схема участка обследования с нанесенными ближайшими известными объектами археологического наследия: курганная группа Овино -1, курганная группа Овино -6, курганная группа Овино -7, курган Овино-8, курганная группа Чемихино, могильник Старый Погорелец, курган Наволок, курганная группа Теплухино, курганная группа Ялгино-1, курганные группы Липная Горка-1-4, курган Липная Горка-7, курганная группа Овинцево-1, курганная группа Овинцево-2, сопка Кулатино, курганная группа Дмитрово.

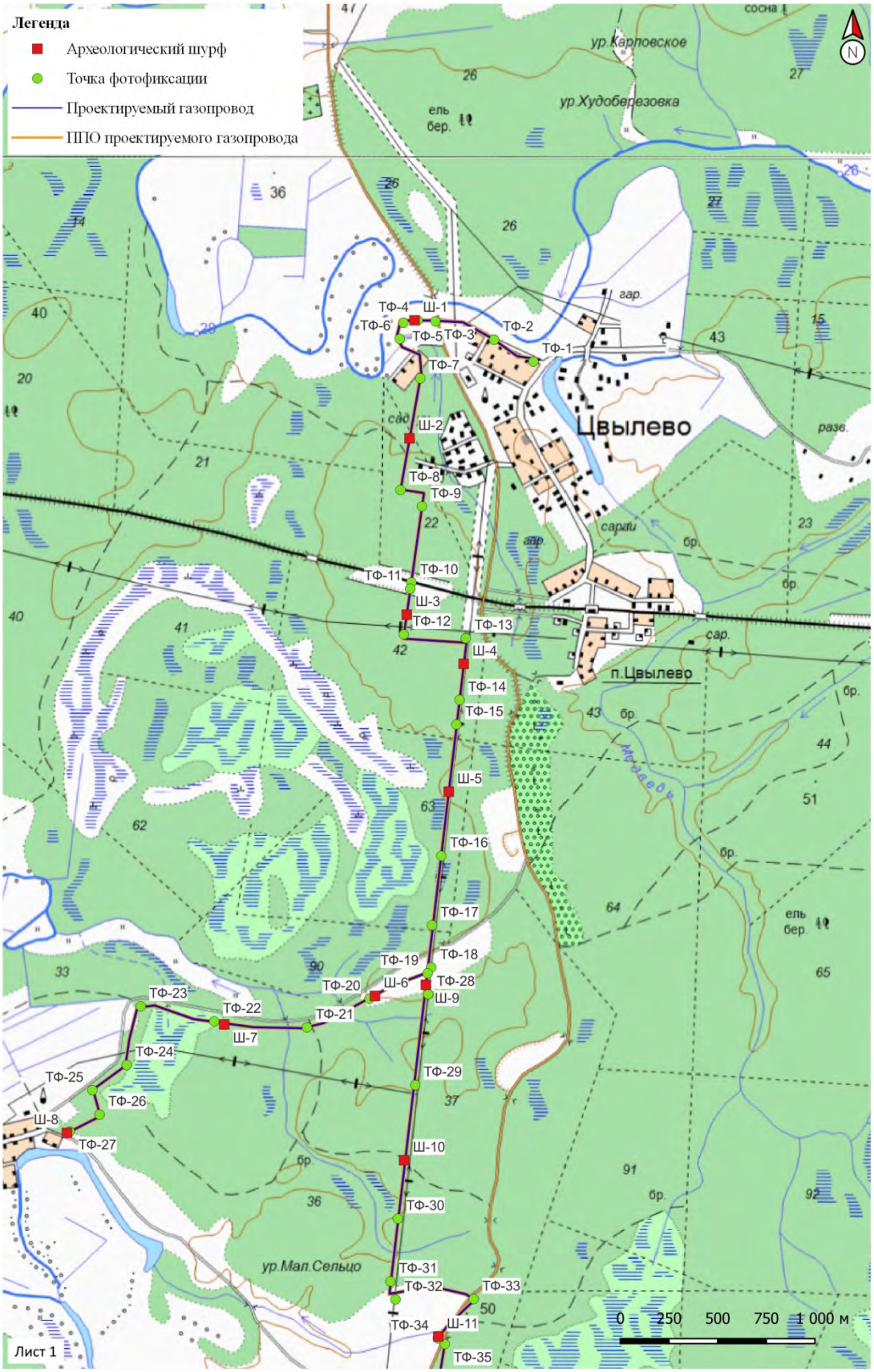

Рис. 13. Ленинградская область, Тихвинский район, «Межпоселковый газопровод п. Цвылево - д. Кулатино - д. Липная Горка с отводами на д. Дмитрово, д. Овинцево, д. Марково». Схема северной части участка обследования с нанесенными археологическими шурфами и точками фиксации.

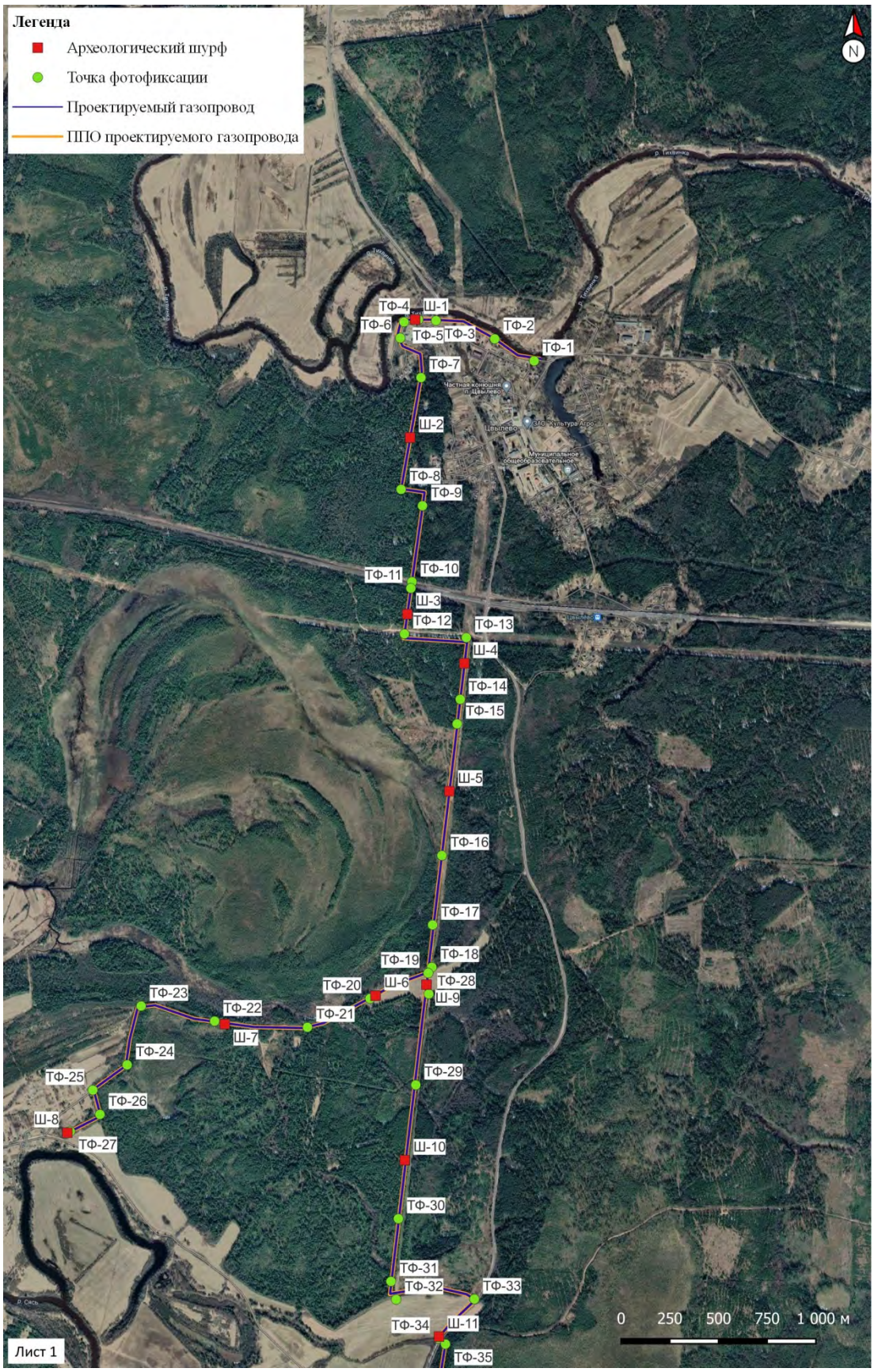

Рис. 14. Ленинградская область, Тихвинский район, «Межпоселковый газопровод п. Цвылево - д. Кулатино - д. Липная Горка с отводами на д. Дмитрово, д. Овинцево, д. Марково». Схема северной части участка обследования с нанесенными археологическими шурфами и точками фиксации. Ортофотоплан.

Рис. 15. Ленинградская область, Тихвинский район, «Межпоселковый газопровод п. Цвылево - д. Кулатино - д. Липная Горка с отводами на д. Дмитрово, д. Овинцево, д. Марково». Общий вид участка обследования. Точка съемки 1. Вид с З.

Рис. 16. Ленинградская область, Тихвинский район, «Межпоселковый газопровод п. Цвылево - д. Кулатино - д. Липная Горка с отводами на д. Дмитрово, д. Овинцево, д. Марково». Общий вид участка обследования. Точка съемки 1. Вид с В.

Рис. 17. Ленинградская область, Тихвинский район, «Межпоселковый газопровод п. Цвылево - д. Кулатино - д. Липная Горка с отводами на д. Дмитрово, д. Овинцево, д. Марково». Общий вид участка обследования. Точка съемки 2. Вид с ЮВ.

Рис. 18. Ленинградская область, Тихвинский район, «Межпоселковый газопровод п. Цвылево - д. Кулатино - д. Липная Горка с отводами на д. Дмитрово, д. Овинцево, д. Марково». Общий вид участка обследования. Точка съемки 3. Вид с З.

Рис. 19. Ленинградская область, Тихвинский район, «Межпоселковый газопровод п. Цвылево - д. Кулатино - д. Липная Горка с отводами на д. Дмитрово, д. Овинцево, д. Марково». Общий вид участка обследования. Точка съемки 3. Вид с В.

Рис. 20. Ленинградская область, Тихвинский район, «Межпоселковый газопровод п. Цвылево - д. Кулатино - д. Липная Горка с отводами на д. Дмитрово, д. Овинцево, д. Марково». Общий вид участка обследования. Точка съемки 4. Вид с В.

Рис. 21. Ленинградская область, Тихвинский район, «Межпоселковый газопровод п. Цвылево - д. Кулатино - д. Липная Горка с отводами на д. Дмитрово, д. Овинцево, д. Марково». Шурф 1. Общий вид с Ю.

Рис. 22. Ленинградская область, Тихвинский район, «Межпоселковый газопровод п. Цвылево - д. Кулатино - д. Липная Горка с отводами на д. Дмитрово, д. Овинцево, д. Марково». Шурф 1. Место закладки. Вид с Ю.

Рис. 23. Ленинградская область, Тихвинский район, «Межпоселковый газопровод п. Цвылево - д. Кулатино - д. Липная Горка с отводами на д. Дмитрово, д. Овинцево, д. Марково». Шурф 1. Зачистка по материку. Вид с Ю.

Рис. 24. Ленинградская область, Тихвинский район, «Межпоселковый газопровод п. Цвылево - д. Кулатино - д. Липная Горка с отводами на д. Дмитрово, д. Овинцево, д. Марково». Шурф 1. Северная стенка и контрольный прокоп. Вид с Ю.

Рис. 25. Ленинградская область, Тихвинский район, «Межпоселковый газопровод п. Цвылево - д. Кулатино - д. Липная Горка с отводами на д. Дмитрово, д. Овинцево, д. Марково». Шурф 1. Рекультивация. Общий вид с Ю.

Рис. 26. Ленинградская область, Тихвинский район, «Межпоселковый газопровод п. Цвылево - д. Кулатино - д. Липная Горка с отводами на д. Дмитрово, д. Овинцево, д. Марково». Общий вид участка обследования. Точка съемки 5. Вид с З.

Рис. 27. Ленинградская область, Тихвинский район, «Межпоселковый газопровод п. Цвылево - д. Кулатино - д. Липная Горка с отводами на д. Дмитрово, д. Овинцево, д. Марково». Общий вид участка обследования. Точка съемки 6. Вид с ЮЮЗ.

Рис. 28. Ленинградская область, Тихвинский район, «Межпоселковый газопровод п. Цвылево - д. Кулатино - д. Липная Горка с отводами на д. Дмитрово, д. Овинцево, д. Марково». Общий вид участка обследования. Точка съемки 6. Вид с СЗ.

Рис. 29. Ленинградская область, Тихвинский район, «Межпоселковый газопровод п. Цвылево - д. Кулатино - д. Липная Горка с отводами на д. Дмитрово, д. Овинцево, д. Марково». Общий вид участка обследования. Точка съемки 7. Вид с Ю.

Рис. 30. Ленинградская область, Тихвинский район, «Межпоселковый газопровод п. Цвылево - д. Кулатино - д. Липная Горка с отводами на д. Дмитрово, д. Овинцево, д. Марково». Шурф 2. Общий вид с Ю.

Рис. 31. Ленинградская область, Тихвинский район, «Межпоселковый газопровод п. Цвылево - д. Кулатино - д. Липная Горка с отводами на д. Дмитрово, д. Овинцево, д. Марково». Шурф 2. Место закладки. Вид с Ю.

Рис. 32. Ленинградская область, Тихвинский район, «Межпоселковый газопровод п. Цвылево - д. Кулатино - д. Липная Горка с отводами на д. Дмитрово, д. Овинцево, д. Марково». Шурф 2. Зачистка по материку. Вид с Ю.

Рис. 33. Ленинградская область, Тихвинский район, «Межпоселковый газопровод п. Цвылево - д. Кулатино - д. Липная Горка с отводами на д. Дмитрово, д. Овинцево, д. Марково». Шурф 2. Северная стенка и контрольный прокоп. Вид с Ю.

Рис. 34. Ленинградская область, Тихвинский район, «Межпоселковый газопровод п. Цвылево - д. Кулатино - д. Липная Горка с отводами на д. Дмитрово, д. Овинцево, д. Марково». Шурф 2. Рекультивация. Общий вид с Ю.

Рис. 35. Ленинградская область, Тихвинский район, «Межпоселковый газопровод п. Цвылево - д. Кулатино - д. Липная Горка с отводами на д. Дмитрово, д. Овинцево, д. Марково». Общий вид участка обследования. Точка съемки 8. Вид с З.

Рис. 36. Ленинградская область, Тихвинский район, «Межпоселковый газопровод п. Цвылево - д. Кулатино - д. Липная Горка с отводами на д. Дмитрово, д. Овинцево, д. Марково». Общий вид участка обследования. Точка съемки 9. Вид с С.

Рис. 37. Ленинградская область, Тихвинский район, «Межпоселковый газопровод п. Цвылево - д. Кулатино - д. Липная Горка с отводами на д. Дмитрово, д. Овинцево, д. Марково». Общий вид участка обследования. Точка съемки 10. Вид с Ю.

Рис. 38. Ленинградская область, Тихвинский район, «Межпоселковый газопровод п. Цвылево - д. Кулатино - д. Липная Горка с отводами на д. Дмитрово, д. Овинцево, д. Марково». Общий вид участка обследования. Точка съемки 10. Вид с С.

Рис. 39. Ленинградская область, Тихвинский район, «Межпоселковый газопровод п. Цвылево - д. Кулатино - д. Липная Горка с отводами на д. Дмитрово, д. Овинцево, д. Марково». Общий вид участка обследования. Точка съемки 11. Вид с Ю.

Рис. 40. Ленинградская область, Тихвинский район, «Межпоселковый газопровод п. Цвылево - д. Кулатино - д. Липная Горка с отводами на д. Дмитрово, д. Овинцево, д. Марково». Общий вид участка обследования. Точка съемки 11. Вид с С.

Рис. 41. Ленинградская область, Тихвинский район, «Межпоселковый газопровод п. Цвылево - д. Кулатино - д. Липная Горка с отводами на д. Дмитрово, д. Овинцево, д. Марково». Шурф 3. Общий вид с Ю.

Рис. 42. Ленинградская область, Тихвинский район, «Межпоселковый газопровод п. Цвылево - д. Кулатино - д. Липная Горка с отводами на д. Дмитрово, д. Овинцево, д. Марково». Шурф 3. Место закладки. Вид с Ю.

Рис. 43. Ленинградская область, Тихвинский район, «Межпоселковый газопровод п. Цвылево - д. Кулатино - д. Липная Горка с отводами на д. Дмитрово, д. Овинцево, д. Марково». Шурф 3. Зачистка по материку. Вид с Ю.

Рис. 44. Ленинградская область, Тихвинский район, «Межпоселковый газопровод п. Цвылево - д. Кулатино - д. Липная Горка с отводами на д. Дмитрово, д. Овинцево, д. Марково». Шурф 3. Северная стенка и контрольный прокоп. Вид с Ю.

Рис. 45. Ленинградская область, Тихвинский район, «Межпоселковый газопровод п. Цвылево - д. Кулатино - д. Липная Горка с отводами на д. Дмитрово, д. Овинцево, д. Марково». Шурф 3. Рекультивация. Вид с Ю.

Рис. 46. Ленинградская область, Тихвинский район, «Межпоселковый газопровод п. Цвылево - д. Кулатино - д. Липная Горка с отводами на д. Дмитрово, д. Овинцево, д. Марково». Общий вид участка обследования. Точка съемки 12. Вид с Ю.

Рис. 47. Ленинградская область, Тихвинский район, «Межпоселковый газопровод п. Цвылево - д. Кулатино - д. Липная Горка с отводами на д. Дмитрово, д. Овинцево, д. Марково». Общий вид участка обследования. Точка съемки 12. Вид с З.

Рис. 48. Ленинградская область, Тихвинский район, «Межпоселковый газопровод п. Цвылево - д. Кулатино - д. Липная Горка с отводами на д. Дмитрово, д. Овинцево, д. Марково». Общий вид участка обследования. Точка съемки 13. Вид с В.

Рис. 49. Ленинградская область, Тихвинский район, «Межпоселковый газопровод п. Цвылево - д. Кулатино - д. Липная Горка с отводами на д. Дмитрово, д. Овинцево, д. Марково». Общий вид участка обследования. Точка съемки 13. Вид с С.

Рис. 50. Ленинградская область, Тихвинский район, «Межпоселковый газопровод п. Цвылево - д. Кулатино - д. Липная Горка с отводами на д. Дмитрово, д. Овинцево, д. Марково». Шурф 4. Общий вид с Ю.

Рис. 51. Ленинградская область, Тихвинский район, «Межпоселковый газопровод п. Цвылево - д. Кулатино - д. Липная Горка с отводами на д. Дмитрово, д. Овинцево, д. Марково». Шурф 4. Место закладки. Вид с Ю.

Рис. 52. Ленинградская область, Тихвинский район, «Межпоселковый газопровод п. Цвылево - д. Кулатино - д. Липная Горка с отводами на д. Дмитрово, д. Овинцево, д. Марково». Шурф 4. Зачистка по материку. Вид с Ю.

Рис. 53. Ленинградская область, Тихвинский район, «Межпоселковый газопровод п. Цвылево - д. Кулатино - д. Липная Горка с отводами на д. Дмитрово, д. Овинцево, д. Марково». Шурф 4. Северная стенка и контрольный прокоп. Вид с Ю.

Рис. 54. Ленинградская область, Тихвинский район, «Межпоселковый газопровод п. Цвылево - д. Кулатино - д. Липная Горка с отводами на д. Дмитрово, д. Овинцево, д. Марково». Шурф 4. Рекультивация. Вид с Ю.

Рис. 55. Ленинградская область, Тихвинский район, «Межпоселковый газопровод п. Цвылево - д. Кулатино - д. Липная Горка с отводами на д. Дмитрово, д. Овинцево, д. Марково». Общий вид участка обследования. Точка съемки 14. Вид с Ю.

Рис. 56. Ленинградская область, Тихвинский район, «Межпоселковый газопровод п. Цвылево - д. Кулатино - д. Липная Горка с отводами на д. Дмитрово, д. Овинцево, д. Марково». Общий вид участка обследования. Точка съемки 14. Вид с С.

Рис. 57. Ленинградская область, Тихвинский район, «Межпоселковый газопровод п. Цвылево - д. Кулатино - д. Липная Горка с отводами на д. Дмитрово, д. Овинцево, д. Марково». Общий вид участка обследования. Точка съемки 15. Вид с Ю.

Рис. 58. Ленинградская область, Тихвинский район, «Межпоселковый газопровод п. Цвылево - д. Кулатино - д. Липная Горка с отводами на д. Дмитрово, д. Овинцево, д. Марково». Общий вид участка обследования. Точка съемки 15. Вид с С.

Рис. 59. Ленинградская область, Тихвинский район, «Межпоселковый газопровод п. Цвылево - д. Кулатино - д. Липная Горка с отводами на д. Дмитрово, д. Овинцево, д. Марково». Шурф 5. Общий вид с Ю.

Рис. 60. Ленинградская область, Тихвинский район, «Межпоселковый газопровод п. Цвылево - д. Кулатино - д. Липная Горка с отводами на д. Дмитрово, д. Овинцево, д. Марково». Шурф 5. Место закладки. Вид с Ю.

Рис. 61. Ленинградская область, Тихвинский район, «Межпоселковый газопровод п. Цвылево - д. Кулатино - д. Липная Горка с отводами на д. Дмитрово, д. Овинцево, д. Марково». Шурф 5. Зачистка по материку. Вид с Ю.

Рис. 62. Ленинградская область, Тихвинский район, «Межпоселковый газопровод п. Цвылево - д. Кулатино - д. Липная Горка с отводами на д. Дмитрово, д. Овинцево, д. Марково». Шурф 5. Северная стенка и контрольный прокоп. Вид с Ю.

Рис. 63. Ленинградская область, Тихвинский район, «Межпоселковый газопровод п. Цвылево - д. Кулатино - д. Липная Горка с отводами на д. Дмитрово, д. Овинцево, д. Марково». Шурф 5. Рекультивация. Общий вид с Ю.

Рис. 64. Ленинградская область, Тихвинский район, «Межпоселковый газопровод п. Цвылево - д. Кулатино - д. Липная Горка с отводами на д. Дмитрово, д. Овинцево, д. Марково». Общий вид участка обследования. Точка съемки 16. Вид с Ю.

Рис. 65. Ленинградская область, Тихвинский район, «Межпоселковый газопровод п. Цвылево - д. Кулатино - д. Липная Горка с отводами на д. Дмитрово, д. Овинцево, д. Марково». Общий вид участка обследования. Точка съемки 16. Вид с С.

Рис. 66. Ленинградская область, Тихвинский район, «Межпоселковый газопровод п. Цвылево - д. Кулатино - д. Липная Горка с отводами на д. Дмитрово, д. Овинцево, д. Марково». Общий вид участка обследования. Точка съемки 17. Вид с Ю.

Рис. 67. Ленинградская область, Тихвинский район, «Межпоселковый газопровод п. Цвылево - д. Кулатино - д. Липная Горка с отводами на д. Дмитрово, д. Овинцево, д. Марково». Общий вид участка обследования. Точка съемки 17. Вид с С.

Рис. 68. Ленинградская область, Тихвинский район, «Межпоселковый газопровод п. Цвылево - д. Кулатино - д. Липная Горка с отводами на д. Дмитрово, д. Овинцево, д. Марково». Общий вид участка обследования. Точка съемки 18. Вид с Ю.

Рис. 69. Ленинградская область, Тихвинский район, «Межпоселковый газопровод п. Цвылево - д. Кулатино - д. Липная Горка с отводами на д. Дмитрово, д. Овинцево, д. Марково». Общий вид участка обследования. Точка съемки 19. Вид с Ю.

Рис. 70. Ленинградская область, Тихвинский район, «Межпоселковый газопровод п. Цвылево - д. Кулатино - д. Липная Горка с отводами на д. Дмитрово, д. Овинцево, д. Марково». Общий вид участка обследования. Точка съемки 19. Вид с С.

Рис. 71. Ленинградская область, Тихвинский район, «Межпоселковый газопровод п. Цвылево - д. Кулатино - д. Липная Горка с отводами на д. Дмитрово, д. Овинцево, д. Марково». Общий вид участка обследования. Точка съемки 19. Вид с ВСВ.

Рис. 72. Ленинградская область, Тихвинский район, «Межпоселковый газопровод п. Цвылево - д. Кулатино - д. Липная Горка с отводами на д. Дмитрово, д. Овинцево, д. Марково». Шурф 6. Общий вид с Ю.

Рис. 73. Ленинградская область, Тихвинский район, «Межпоселковый газопровод п. Цвылево - д. Кулатино - д. Липная Горка с отводами на д. Дмитрово, д. Овинцево, д. Марково». Шурф 6. Место закладки. Вид с Ю.

Рис. 74. Ленинградская область, Тихвинский район, «Межпоселковый газопровод п. Цвылево - д. Кулатино - д. Липная Горка с отводами на д. Дмитрово, д. Овинцево, д. Марково». Шурф 6. Зачистка по материку. Вид с Ю.

Рис. 75. Ленинградская область, Тихвинский район, «Межпоселковый газопровод п. Цвылево - д. Кулатино - д. Липная Горка с отводами на д. Дмитрово, д. Овинцево, д. Марково». Шурф 6. Северная стенка и контрольный прокоп. Вид с Ю.

Рис. 76. Ленинградская область, Тихвинский район, «Межпоселковый газопровод п. Цвылево - д. Кулатино - д. Липная Горка с отводами на д. Дмитрово, д. Овинцево, д. Марково». Шурф 6. Рекультивация. Общий вид с Ю.

Рис. 77. Ленинградская область, Тихвинский район, «Межпоселковый газопровод п. Цвылево - д. Кулатино - д. Липная Горка с отводами на д. Дмитрово, д. Овинцево, д. Марково». Общий вид участка обследования. Точка съемки 20. Вид с ЗЮЗ.

Рис. 78. Ленинградская область, Тихвинский район, «Межпоселковый газопровод п. Цвылево - д. Кулатино - д. Липная Горка с отводами на д. Дмитрово, д. Овинцево, д. Марково». Общий вид участка обследования. Точка съемки 20. Вид с ВСВ.

Рис. 79. Ленинградская область, Тихвинский район, «Межпоселковый газопровод п. Цвылево - д. Кулатино - д. Липная Горка с отводами на д. Дмитрово, д. Овинцево, д. Марково». Общий вид участка обследования. Точка съемки 21. Вид с ЗЮЗ.

Рис. 80. Ленинградская область, Тихвинский район, «Межпоселковый газопровод п. Цвылево - д. Кулатино - д. Липная Горка с отводами на д. Дмитрово, д. Овинцево, д. Марково». Общий вид участка обследования. Точка съемки 21. Вид с В.

Рис. 81. Ленинградская область, Тихвинский район, «Межпоселковый газопровод п. Цвылево - д. Кулатино - д. Липная Горка с отводами на д. Дмитрово, д. Овинцево, д. Марково». Шурф 7. Общий вид с Ю.

Рис. 82. Ленинградская область, Тихвинский район, «Межпоселковый газопровод п. Цвылево - д. Кулатино - д. Липная Горка с отводами на д. Дмитрово, д. Овинцево, д. Марково». Шурф 7. Место закладки. Вид с Ю.

Рис. 83. Ленинградская область, Тихвинский район, «Межпоселковый газопровод п. Цвылево - д. Кулатино - д. Липная Горка с отводами на д. Дмитрово, д. Овинцево, д. Марково». Шурф 7. Зачистка по материку. Вид с Ю.

Рис. 84. Ленинградская область, Тихвинский район, «Межпоселковый газопровод п. Цвылево - д. Кулатино - д. Липная Горка с отводами на д. Дмитрово, д. Овинцево, д. Марково». Шурф 7. Северная стенка и контрольный прокоп. Вид с Ю.

Рис. 85. Ленинградская область, Тихвинский район, «Межпоселковый газопровод п. Цвылево - д. Кулатино - д. Липная Горка с отводами на д. Дмитрово, д. Овинцево, д. Марково». Шурф 7. Рекультивация. Общий вид с Ю.

Рис. 86. Ленинградская область, Тихвинский район, «Межпоселковый газопровод п. Цвылево - д. Кулатино - д. Липная Горка с отводами на д. Дмитрово, д. Овинцево, д. Марково». Общий вид участка обследования. Точка съемки 22. Вид с З.

Рис. 87. Ленинградская область, Тихвинский район, «Межпоселковый газопровод п. Цвылево - д. Кулатино - д. Липная Горка с отводами на д. Дмитрово, д. Овинцево, д. Марково». Общий вид участка обследования. Точка съемки 22. Вид с В.

Рис. 88. Ленинградская область, Тихвинский район, «Межпоселковый газопровод п. Цвылево - д. Кулатино - д. Липная Горка с отводами на д. Дмитрово, д. Овинцево, д. Марково». Общий вид участка обследования. Точка съемки 23. Вид с З.

Рис. 89. Ленинградская область, Тихвинский район, «Межпоселковый газопровод п. Цвылево - д. Кулатино - д. Липная Горка с отводами на д. Дмитрово, д. Овинцево, д. Марково». Общий вид участка обследования. Точка съемки 23. Вид с СВ.

Рис. 90. Ленинградская область, Тихвинский район, «Межпоселковый газопровод п. Цвылево - д. Кулатино - д. Липная Горка с отводами на д. Дмитрово, д. Овинцево, д. Марково». Общий вид участка обследования. Точка съемки 24. Вид с Ю.

Рис. 91. Ленинградская область, Тихвинский район, «Межпоселковый газопровод п. Цвылево - д. Кулатино - д. Липная Горка с отводами на д. Дмитрово, д. Овинцево, д. Марково». Общий вид участка обследования. Точка съемки 24. Вид с СВ.

Рис. 92. Ленинградская область, Тихвинский район, «Межпоселковый газопровод п. Цвылево - д. Кулатино - д. Липная Горка с отводами на д. Дмитрово, д. Овинцево, д. Марково». Общий вид участка обследования. Точка съемки 25. Вид с ЮЗ.

Рис. 93. Ленинградская область, Тихвинский район, «Межпоселковый газопровод п. Цвылево - д. Кулатино - д. Липная Горка с отводами на д. Дмитрово, д. Овинцево, д. Марково». Общий вид участка обследования. Точка съемки 25. Вид с ССЗ.

Рис. 94. Ленинградская область, Тихвинский район, «Межпоселковый газопровод п. Цвылево - д. Кулатино - д. Липная Горка с отводами на д. Дмитрово, д. Овинцево, д. Марково». Общий вид участка обследования. Точка съемки 26. Вид с ЮЮВ.

Рис. 95. Ленинградская область, Тихвинский район, «Межпоселковый газопровод п. Цвылево - д. Кулатино - д. Липная Горка с отводами на д. Дмитрово, д. Овинцево, д. Марково». Общий вид участка обследования. Точка съемки 26. Вид с СВ.

Рис. 96. Ленинградская область, Тихвинский район, «Межпоселковый газопровод п. Цвылево - д. Кулатино - д. Липная Горка с отводами на д. Дмитрово, д. Овинцево, д. Марково». Общий вид участка обследования. Точка съемки 27. Вид с СВ.

Рис. 97. Ленинградская область, Тихвинский район, «Межпоселковый газопровод п. Цвылево - д. Кулатино - д. Липная Горка с отводами на д. Дмитрово, д. Овинцево, д. Марково». Общий вид участка обследования. Точка съемки 27. Вид с ЮЗ.

Рис. 98. Ленинградская область, Тихвинский район, «Межпоселковый газопровод п. Цвылево - д. Кулатино - д. Липная Горка с отводами на д. Дмитрово, д. Овинцево, д. Марково». Шурф 8. Общий вид с Ю.

Рис. 99. Ленинградская область, Тихвинский район, «Межпоселковый газопровод п. Цвылево - д. Кулатино - д. Липная Горка с отводами на д. Дмитрово, д. Овинцево, д. Марково». Шурф 8. Место закладки. Вид с Ю.

Рис. 100. Ленинградская область, Тихвинский район, «Межпоселковый газопровод п. Цвылево - д. Кулатино - д. Липная Горка с отводами на д. Дмитрово, д. Овинцево, д. Марково». Шурф 8. Зачистка по материку. Вид с Ю.

Рис. 101. Ленинградская область, Тихвинский район, «Межпоселковый газопровод п. Цвылево - д. Кулатино - д. Липная Горка с отводами на д. Дмитрово, д. Овинцево, д. Марково». Шурф 8. Северная стенка и контрольный прокоп. Вид с Ю.

Рис. 102. Ленинградская область, Тихвинский район, «Межпоселковый газопровод п. Цвылево - д. Кулатино - д. Липная Горка с отводами на д. Дмитрово, д. Овинцево, д. Марково». Шурф 8. Рекультивация. Общий вид с Ю.

Рис. 103. Ленинградская область, Тихвинский район, «Межпоселковый газопровод п. Цвылево - д. Кулатино - д. Липная Горка с отводами на д. Дмитрово, д. Овинцево, д. Марково». Шурф 9. Общий вид с Ю.

Рис. 104. Ленинградская область, Тихвинский район, «Межпоселковый газопровод п. Цвылево - д. Кулатино - д. Липная Горка с отводами на д. Дмитрово, д. Овинцево, д. Марково». Шурф 9. Место закладки. Вид с Ю.

Рис. 105. Ленинградская область, Тихвинский район, «Межпоселковый газопровод п. Цвылево - д. Кулатино - д. Липная Горка с отводами на д. Дмитрово, д. Овинцево, д. Марково». Шурф 9. Зачистка по материку. Вид с Ю.

Рис. 106. Ленинградская область, Тихвинский район, «Межпоселковый газопровод п. Цвылево - д. Кулатино - д. Липная Горка с отводами на д. Дмитрово, д. Овинцево, д. Марково». Шурф 9. Северная стенка и контрольный прокоп. Вид с Ю.

Рис. 107. Ленинградская область, Тихвинский район, «Межпоселковый газопровод п. Цвылево - д. Кулатино - д. Липная Горка с отводами на д. Дмитрово, д. Овинцево, д. Марково». Шурф 9. Рекультивация. Общий вид с Ю.

Рис. 108. Ленинградская область, Тихвинский район, «Межпоселковый газопровод п. Цвылево - д. Кулатино - д. Липная Горка с отводами на д. Дмитрово, д. Овинцево, д. Марково». Общий вид участка обследования. Точка съемки 28. Вид с С.

Рис. 109. Ленинградская область, Тихвинский район, «Межпоселковый газопровод п. Цвылево - д. Кулатино - д. Липная Горка с отводами на д. Дмитрово, д. Овинцево, д. Марково». Общий вид участка обследования. Точка съемки 29. Вид с Ю.

Рис. 110. Ленинградская область, Тихвинский район, «Межпоселковый газопровод п. Цвылево - д. Кулатино - д. Липная Горка с отводами на д. Дмитрово, д. Овинцево, д. Марково». Общий вид участка обследования. Точка съемки 29. Вид с С.

Рис. 111. Ленинградская область, Тихвинский район, «Межпоселковый газопровод п. Цвылево - д. Кулатино - д. Липная Горка с отводами на д. Дмитрово, д. Овинцево, д. Марково». Шурф 10. Общий вид с Ю.

Рис. 112. Ленинградская область, Тихвинский район, «Межпоселковый газопровод п. Цвылево - д. Кулатино - д. Липная Горка с отводами на д. Дмитрово, д. Овинцево, д. Марково». Шурф 10. Место закладки. Вид с Ю.

Рис. 113. Ленинградская область, Тихвинский район, «Межпоселковый газопровод п. Цвылево - д. Кулатино - д. Липная Горка с отводами на д. Дмитрово, д. Овинцево, д. Марково». Шурф 10. Зачистка по материку. Вид с Ю.

Рис. 114. Ленинградская область, Тихвинский район, «Межпоселковый газопровод п. Цвылево - д. Кулатино - д. Липная Горка с отводами на д. Дмитрово, д. Овинцево, д. Марково». Шурф 10. Северная стенка и контрольный прокоп. Вид с Ю.

Рис. 115. Ленинградская область, Тихвинский район, «Межпоселковый газопровод п. Цвылево - д. Кулатино - д. Липная Горка с отводами на д. Дмитрово, д. Овинцево, д. Марково». Шурф 10. Рекультивация. Общий вид с Ю.

Рис. 116. Ленинградская область, Тихвинский район, «Межпоселковый газопровод п. Цвылево - д. Кулатино - д. Липная Горка с отводами на д. Дмитрово, д. Овинцево, д. Марково». Общий вид участка обследования. Точка съемки 30. Вид с Ю.

Рис. 117. Ленинградская область, Тихвинский район, «Межпоселковый газопровод п. Цвылево - д. Кулатино - д. Липная Горка с отводами на д. Дмитрово, д. Овинцево, д. Марково». Общий вид участка обследования. Точка съемки 30. Вид с С.

Рис. 118. Ленинградская область, Тихвинский район, «Межпоселковый газопровод п. Цвылево - д. Кулатино - д. Липная Горка с отводами на д. Дмитрово, д. Овинцево, д. Марково». Общий вид участка обследования. Точка съемки 31. Вид с Ю.

Рис. 119. Ленинградская область, Тихвинский район, «Межпоселковый газопровод п. Цвылево - д. Кулатино - д. Липная Горка с отводами на д. Дмитрово, д. Овинцево, д. Марково». Общий вид участка обследования. Точка съемки 31. Вид с С.

Рис. 120. Ленинградская область, Тихвинский район, «Межпоселковый газопровод п. Цвылево - д. Кулатино - д. Липная Горка с отводами на д. Дмитрово, д. Овинцево, д. Марково». Общий вид участка обследования. Точка съемки 32. Вид с Ю.

Рис. 121. Ленинградская область, Тихвинский район, «Межпоселковый газопровод п. Цвылево - д. Кулатино - д. Липная Горка с отводами на д. Дмитрово, д. Овинцево, д. Марково». Общий вид участка обследования. Точка съемки 32. Вид с З.

Рис. 122. Ленинградская область, Тихвинский район, «Межпоселковый газопровод п. Цвылево - д. Кулатино - д. Липная Горка с отводами на д. Дмитрово, д. Овинцево, д. Марково». Общий вид участка обследования. Точка съемки 33. Вид с В.

Рис. 123. Ленинградская область, Тихвинский район, «Межпоселковый газопровод п. Цвылево - д. Кулатино - д. Липная Горка с отводами на д. Дмитрово, д. Овинцево, д. Марково». Общий вид участка обследования. Точка съемки 33. Вид с СВ.

Рис. 124. Ленинградская область, Тихвинский район, «Межпоселковый газопровод п. Цвылево - д. Кулатино - д. Липная Горка с отводами на д. Дмитрово, д. Овинцево, д. Марково». Шурф 11. Общий вид с Ю.

Рис. 125. Ленинградская область, Тихвинский район, «Межпоселковый газопровод п. Цвылево - д. Кулатино - д. Липная Горка с отводами на д. Дмитрово, д. Овинцево, д. Марково». Шурф 11. Место закладки. Вид с Ю.

Рис. 126. Ленинградская область, Тихвинский район, «Межпоселковый газопровод п. Цвылево - д. Кулатино - д. Липная Горка с отводами на д. Дмитрово, д. Овинцево, д. Марково». Шурф 11. Зачистка по материку. Вид с Ю.

Рис. 127. Ленинградская область, Тихвинский район, «Межпоселковый газопровод п. Цвылево - д. Кулатино - д. Липная Горка с отводами на д. Дмитрово, д. Овинцево, д. Марково». Шурф 11. Северная стенка и контрольный прокоп. Вид с Ю.

Рис. 128. Ленинградская область, Тихвинский район, «Межпоселковый газопровод п. Цвылево - д. Кулатино - д. Липная Горка с отводами на д. Дмитрово, д. Овинцево, д. Марково». Шурф 11. Рекультивация. Общий вид с Ю.

Рис. 129. Ленинградская область, Тихвинский район, «Межпоселковый газопровод п. Цвылево - д. Кулатино - д. Липная Горка с отводами на д. Дмитрово, д. Овинцево, д. Марково». Общий вид участка обследования. Точка съемки 34. Вид с ЮЗ.

Рис. 130. Ленинградская область, Тихвинский район, «Межпоселковый газопровод п. Цвылево - д. Кулатино - д. Липная Горка с отводами на д. Дмитрово, д. Овинцево, д. Марково». Общий вид участка обследования. Точка съемки 34. Вид с СЗ.

Рис. 131. Ленинградская область, Тихвинский район, «Межпоселковый газопровод п. Цвылево - д. Кулатино - д. Липная Горка с отводами на д. Дмитрово, д. Овинцево, д. Марково». Общий вид участка обследования. Точка съемки 35. Вид с ЮВ.

Рис. 132. Ленинградская область, Тихвинский район, «Межпоселковый газопровод п. Цвылево - д. Кулатино - д. Липная Горка с отводами на д. Дмитрово, д. Овинцево, д. Марково». Общий вид участка обследования. Точка съемки 35. Вид с ССВ.

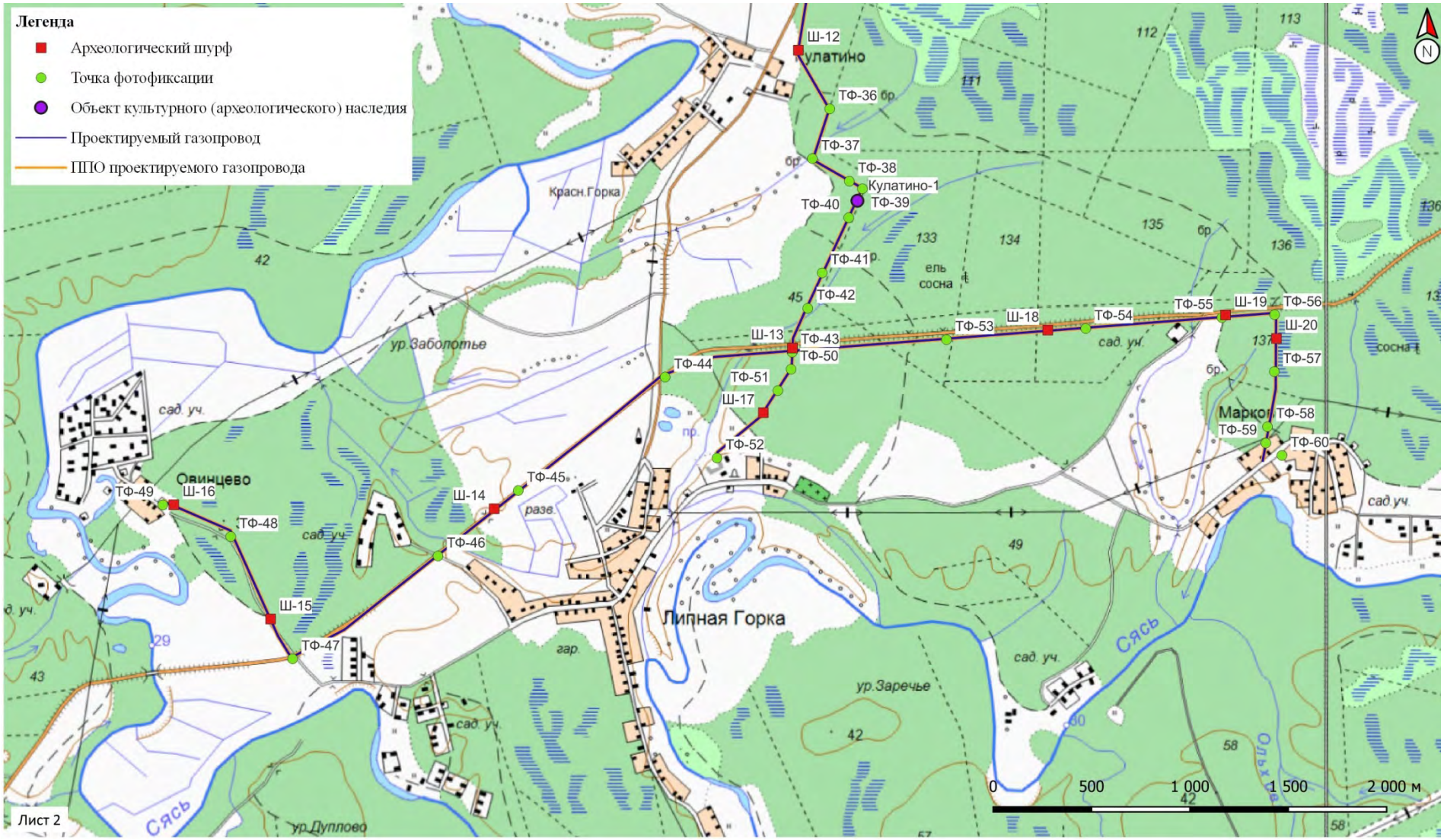

Рис. 133. Ленинградская область, Тихвинский район, «Межпоселковый газопровод п. Цвылево - д. Кулатино - д. Липная Горка с отводами на д. Дмитрово, д. Овинцево, д. Марково». Схема южной части участка обследования с нанесенными археологическими шурфами, точками фиксации, а также выявленным объектом археологического наследия «Группа углежогных ям «Кулатино-1».

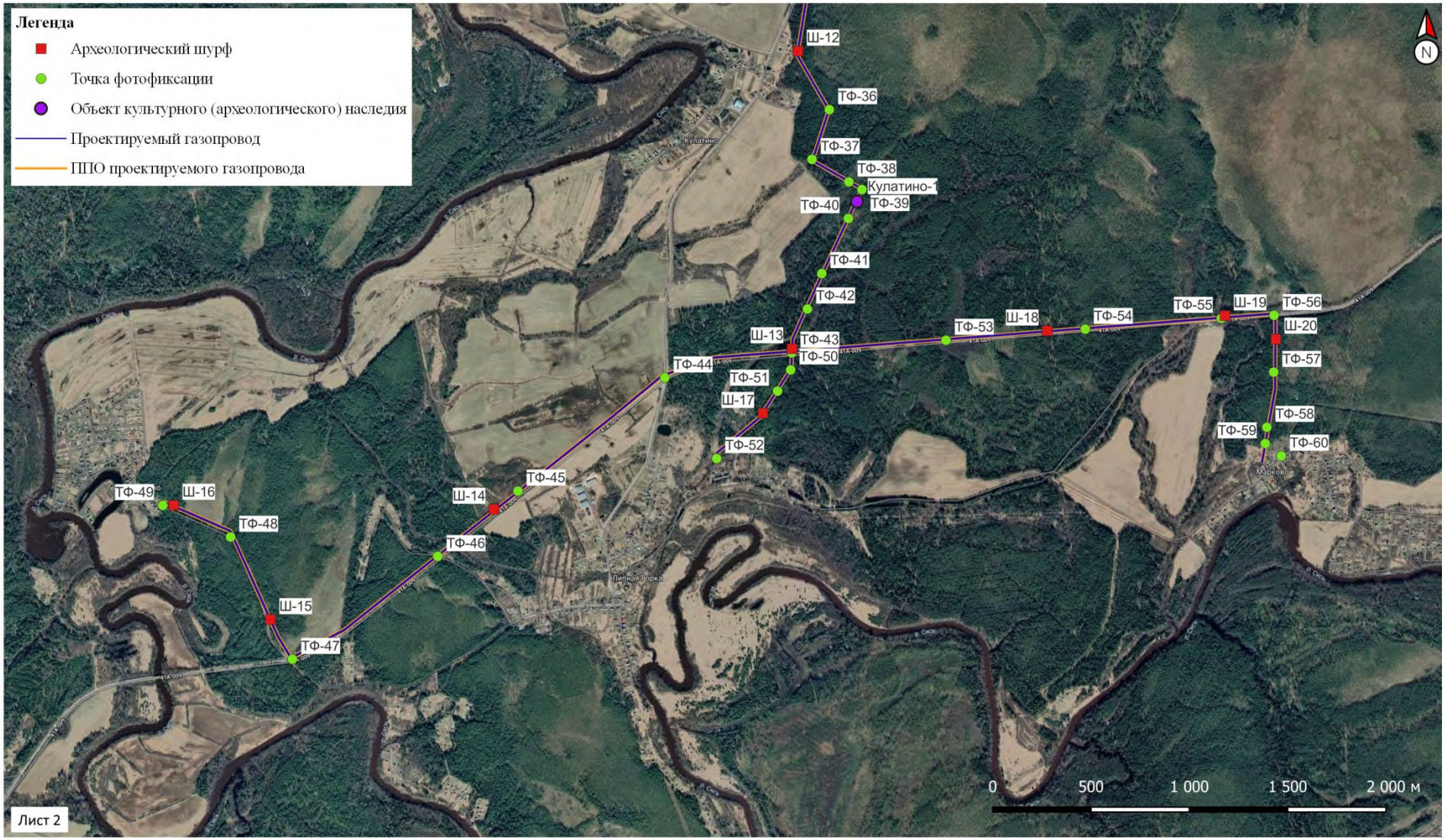

Рис. 134. Ленинградская область, Тихвинский район, «Межпоселковый газопровод п. Цвылево - д. Кулатино - д. Липная Горка с отводами на д. Дмитрово, д. Овинцево, д. Марково». Схема южной части участка обследования с нанесенными археологическими шурфами, точками фиксации, а также выявленным объектом археологического наследия «Группа углежогных ям «Кулатино-1». Ортофотоплан.

Рис. 135. Ленинградская область, Тихвинский район, «Межпоселковый газопровод п. Цвылево - д. Кулатино - д. Липная Горка с отводами на д. Дмитрово, д. Овинцево, д. Марково». Шурф 12. Общий вид с Ю.

Рис. 136. Ленинградская область, Тихвинский район, «Межпоселковый газопровод п. Цвылево - д. Кулатино - д. Липная Горка с отводами на д. Дмитрово, д. Овинцево, д. Марково». Шурф 12. Место закладки. Вид с Ю.

Рис. 137. Ленинградская область, Тихвинский район, «Межпоселковый газопровод п. Цвылево - д. Кулатино - д. Липная Горка с отводами на д. Дмитрово, д. Овинцево, д. Марково». Шурф 12. Зачистка по материку. Вид с Ю.

Рис. 138. Ленинградская область, Тихвинский район, «Межпоселковый газопровод п. Цвылево - д. Кулатино - д. Липная Горка с отводами на д. Дмитрово, д. Овинцево, д. Марково». Шурф 12. Северная стенка и контрольный прокоп. Вид с Ю.

Рис. 139. Ленинградская область, Тихвинский район, «Межпоселковый газопровод п. Цвылево - д. Кулатино - д. Липная Горка с отводами на д. Дмитрово, д. Овинцево, д. Марково». Шурф 12. Рекультивация. Общий вид с Ю.

Рис. 140. Ленинградская область, Тихвинский район, «Межпоселковый газопровод п. Цвылево - д. Кулатино - д. Липная Горка с отводами на д. Дмитрово, д. Овинцево, д. Марково». Общий вид участка обследования. Точка съемки 36. Вид с ЮВ.

Рис. 141. Ленинградская область, Тихвинский район, «Межпоселковый газопровод п. Цвылево - д. Кулатино - д. Липная Горка с отводами на д. Дмитрово, д. Овинцево, д. Марково». Общий вид участка обследования. Точка съемки 36. Вид с ССВ.

Рис. 142. Ленинградская область, Тихвинский район, «Межпоселковый газопровод п. Цвылево - д. Кулатино - д. Липная Горка с отводами на д. Дмитрово, д. Овинцево, д. Марково». Общий вид участка обследования. Точка съемки 37. Вид с ЮЮЗ.

Рис. 143. Ленинградская область, Тихвинский район, «Межпоселковый газопровод п. Цвылево - д. Кулатино - д. Липная Горка с отводами на д. Дмитрово, д. Овинцево, д. Марково». Общий вид участка обследования. Точка съемки 37. Вид с СЗ.

Рис. 144. Ленинградская область, Тихвинский район, «Межпоселковый газопровод п. Цвылево - д. Кулатино - д. Липная Горка с отводами на д. Дмитрово, д. Овинцево, д. Марково». Общий вид участка обследования. Точка съемки 38. Вид с ЮВ.

Рис. 145. Ленинградская область, Тихвинский район, «Межпоселковый газопровод п. Цвылево - д. Кулатино - д. Липная Горка с отводами на д. Дмитрово, д. Овинцево, д. Марково». Общий вид участка обследования. Точка съемки 38. Вид с ЮЗ.

Рис. 146. Ленинградская область, Тихвинский район, «Межпоселковый газопровод п. Цвылево - д. Кулатино - д. Липная Горка с отводами на д. Дмитрово, д. Овинцево, д. Марково». Общий вид участка обследования. Точка съемки 39. Вид с ВЮВ.

Рис. 147. Ленинградская область, Тихвинский район, «Межпоселковый газопровод п. Цвылево - д. Кулатино - д. Липная Горка с отводами на д. Дмитрово, д. Овинцево, д. Марково». Общий вид участка обследования. Точка съемки 39. Вид с ССВ.

Рис. 148. Ленинградская область, Тихвинский район, «Межпоселковый газопровод п. Цвылево - д. Кулатино - д. Липная Горка с отводами на д. Дмитрово, д. Овинцево, д. Марково». Общий вид на ОКН «Группа углежогных ям «Кулатино-1». Вид с С.

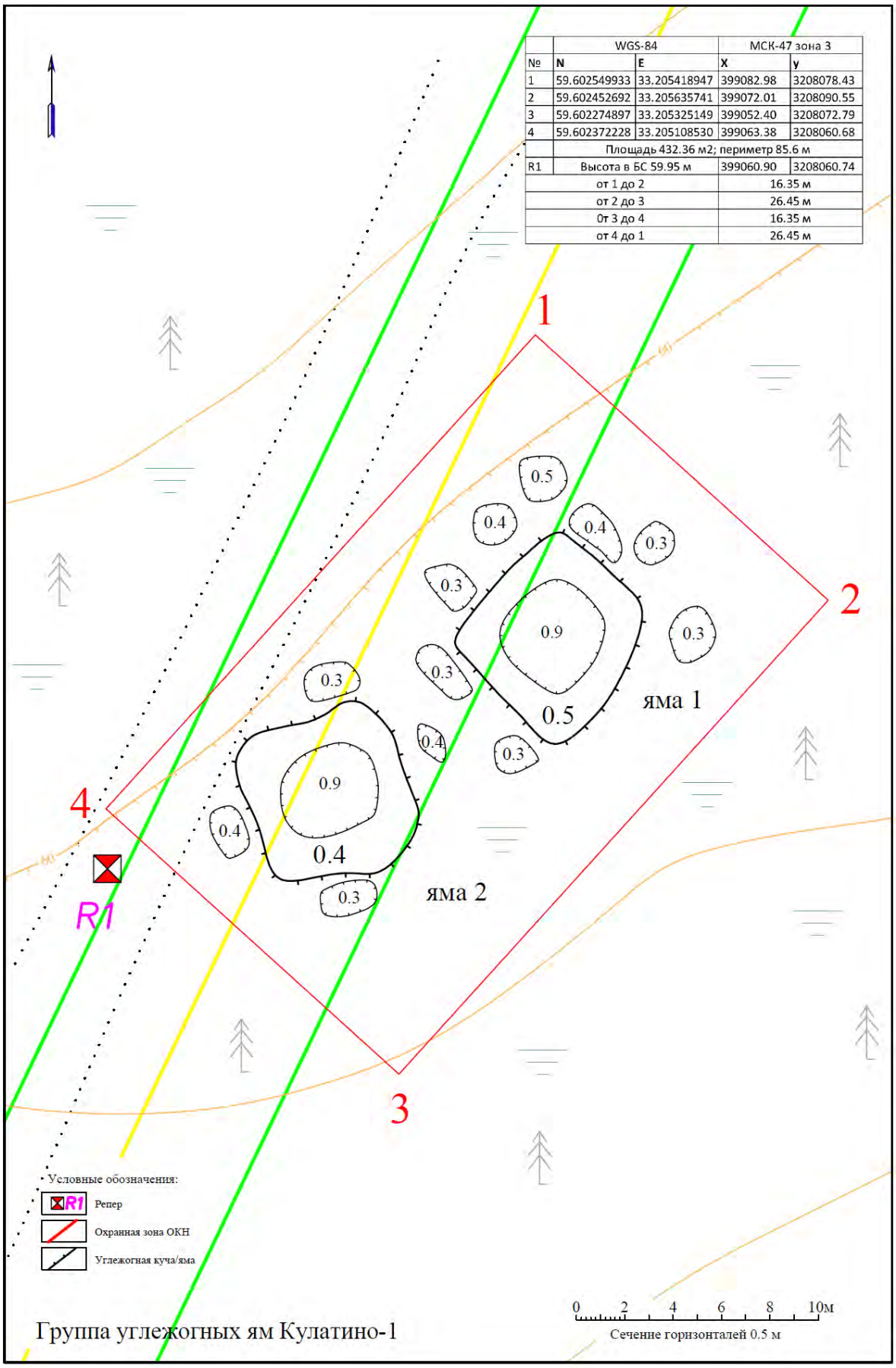

Рис. 149. Ленинградская область, Тихвинский район, «Межпоселковый газопровод п. Цвылево - д. Кулатино - д. Липная Горка с отводами на д. Дмитрово, д. Овинцево, д. Марково». Топографический план ОКН «Группа углежогных ям «Кулатино-1».

Рис. 150. Ленинградская область, Тихвинский район, «Межпоселковый газопровод п. Цвылево - д. Кулатино - д. Липная Горка с отводами на д. Дмитрово, д. Овинцево, д. Марково». Общий вид на углежогную яму 2 в составе ОКН «Группа углежогных ям «Кулатино-1». Вид с ЮЗ.

Рис. 151. Ленинградская область, Тихвинский район, «Межпоселковый газопровод п. Цвылево - д. Кулатино - д. Липная Горка с отводами на д. Дмитрово, д. Овинцево, д. Марково». Общий вид на впадину углежогной ямы 2 в составе ОКН «Группа углежогных ям «Кулатино-1». Вид с ЮЗ.

Рис. 152. Ленинградская область, Тихвинский район, «Межпоселковый газопровод п. Цвылево - д. Кулатино - д. Липная Горка с отводами на д. Дмитрово, д. Овинцево, д. Марково». Общий вид на углежогную яму 1 в составе ОКН «Группа углежогных ям «Кулатино-1». Вид с ЮЗ.

Рис. 153. Ленинградская область, Тихвинский район, «Межпоселковый газопровод п. Цвылево - д. Кулатино - д. Липная Горка с отводами на д. Дмитрово, д. Овинцево, д. Марково». Общий вид на впадину углежогной ямы 1 в составе ОКН «Группа углежогных ям «Кулатино-1». Вид с СЗ.

Рис. 154. Ленинградская область, Тихвинский район, «Межпоселковый газопровод п. Цвылево - д. Кулатино - д. Липная Горка с отводами на д. Дмитрово, д. Овинцево, д. Марково». Общий вид участка обследования. Точка съемки 40. Вид с ЮЮЗ.

Рис. 155. Ленинградская область, Тихвинский район, «Межпоселковый газопровод п. Цвылево - д. Кулатино - д. Липная Горка с отводами на д. Дмитрово, д. Овинцево, д. Марково». Общий вид участка обследования. Точка съемки 40. Вид с ССВ.

Рис. 156. Ленинградская область, Тихвинский район, «Межпоселковый газопровод п. Цвылево - д. Кулатино - д. Липная Горка с отводами на д. Дмитрово, д. Овинцево, д. Марково». Общий вид участка обследования. Точка съемки 41. Вид с ЮЮЗ.

Рис. 157. Ленинградская область, Тихвинский район, «Межпоселковый газопровод п. Цвылево - д. Кулатино - д. Липная Горка с отводами на д. Дмитрово, д. Овинцево, д. Марково». Общий вид участка обследования. Точка съемки 41. Вид с ССВ.

Рис. 158. Ленинградская область, Тихвинский район, «Межпоселковый газопровод п. Цвылево - д. Кулатино - д. Липная Горка с отводами на д. Дмитрово, д. Овинцево, д. Марково». Общий вид участка обследования. Точка съемки 42. Вид с ЮЮЗ.

Рис. 159. Ленинградская область, Тихвинский район, «Межпоселковый газопровод п. Цвылево - д. Кулатино - д. Липная Горка с отводами на д. Дмитрово, д. Овинцево, д. Марково». Общий вид участка обследования. Точка съемки 42. Вид с ССВ.

Рис. 160. Ленинградская область, Тихвинский район, «Межпоселковый газопровод п. Цвылево - д. Кулатино - д. Липная Горка с отводами на д. Дмитрово, д. Овинцево, д. Марково». Шурф 13. Общий вид с Ю.

Рис. 161. Ленинградская область, Тихвинский район, «Межпоселковый газопровод п. Цвылево - д. Кулатино - д. Липная Горка с отводами на д. Дмитрово, д. Овинцево, д. Марково». Шурф 13. Место закладки. Вид с Ю.

Рис. 162. Ленинградская область, Тихвинский район, «Межпоселковый газопровод п. Цвылево - д. Кулатино - д. Липная Горка с отводами на д. Дмитрово, д. Овинцево, д. Марково». Шурф 13. Зачистка по материку. Вид с Ю.

Рис. 163. Ленинградская область, Тихвинский район, «Межпоселковый газопровод п. Цвылево - д. Кулатино - д. Липная Горка с отводами на д. Дмитрово, д. Овинцево, д. Марково». Шурф 13. Северная стенка и контрольный прокоп. Вид с Ю.

Рис. 164. Ленинградская область, Тихвинский район, «Межпоселковый газопровод п. Цвылево - д. Кулатино - д. Липная Горка с отводами на д. Дмитрово, д. Овинцево, д. Марково». Шурф 13. Рекультивация. Общий вид с Ю.

Рис. 165. Ленинградская область, Тихвинский район, «Межпоселковый газопровод п. Цвылево - д. Кулатино - д. Липная Горка с отводами на д. Дмитрово, д. Овинцево, д. Марково». Общий вид участка обследования. Точка съемки 43. Вид с Ю.

Рис. 166. Ленинградская область, Тихвинский район, «Межпоселковый газопровод п. Цвылево - д. Кулатино - д. Липная Горка с отводами на д. Дмитрово, д. Овинцево, д. Марково». Общий вид участка обследования. Точка съемки 43. Вид с В.



Рис. 167. Ленинградская область, Тихвинский район, «Межпоселковый газопровод п. Цвылево - д. Кулатино - д. Липная Горка с отводами на д. Дмитрово, д. Овинцево, д. Марково». Общий вид участка обследования. Точка съемки 43. Вид с С.

Рис. 168. Ленинградская область, Тихвинский район, «Межпоселковый газопровод п. Цвылево - д. Кулатино - д. Липная Горка с отводами на д. Дмитрово, д. Овинцево, д. Марково». Общий вид участка обследования. Точка съемки 43. Вид с З.

Рис. 169. Ленинградская область, Тихвинский район, «Межпоселковый газопровод п. Цвылево - д. Кулатино - д. Липная Горка с отводами на д. Дмитрово, д. Овинцево, д. Марково». Общий вид участка обследования. Точка съемки 44. Вид с ЗЮЗ.

Рис. 170. Ленинградская область, Тихвинский район, «Межпоселковый газопровод п. Цвылево - д. Кулатино - д. Липная Горка с отводами на д. Дмитрово, д. Овинцево, д. Марково». Общий вид участка обследования. Точка съемки 44. Вид с СВ.

Рис. 171. Ленинградская область, Тихвинский район, «Межпоселковый газопровод п. Цвылево - д. Кулатино - д. Липная Горка с отводами на д. Дмитрово, д. Овинцево, д. Марково». Общий вид участка обследования. Точка съемки 45. Вид с ЮЗ.

Рис. 172. Ленинградская область, Тихвинский район, «Межпоселковый газопровод п. Цвылево - д. Кулатино - д. Липная Горка с отводами на д. Дмитрово, д. Овинцево, д. Марково». Общий вид участка обследования. Точка съемки 45. Вид с СВ.

Рис. 173. Ленинградская область, Тихвинский район, «Межпоселковый газопровод п. Цвылево - д. Кулатино - д. Липная Горка с отводами на д. Дмитрово, д. Овинцево, д. Марково». Шурф 14. Общий вид с Ю.

Рис. 174. Ленинградская область, Тихвинский район, «Межпоселковый газопровод п. Цвылево - д. Кулатино - д. Липная Горка с отводами на д. Дмитрово, д. Овинцево, д. Марково». Шурф 14. Место закладки. Вид с Ю.

Рис. 175. Ленинградская область, Тихвинский район, «Межпоселковый газопровод п. Цвылево - д. Кулатино - д. Липная Горка с отводами на д. Дмитрово, д. Овинцево, д. Марково». Шурф 14. Зачистка по материку. Вид с Ю.

Рис. 176. Ленинградская область, Тихвинский район, «Межпоселковый газопровод п. Цвылево - д. Кулатино - д. Липная Горка с отводами на д. Дмитрово, д. Овинцево, д. Марково». Шурф 14. Северная стенка и контрольный прокоп. Вид с Ю.

Рис. 177. Ленинградская область, Тихвинский район, «Межпоселковый газопровод п. Цвылево - д. Кулатино - д. Липная Горка с отводами на д. Дмитрово, д. Овинцево, д. Марково». Шурф 14. Рекультивация. Общий вид с Ю.

Рис. 178. Ленинградская область, Тихвинский район, «Межпоселковый газопровод п. Цвылево - д. Кулатино - д. Липная Горка с отводами на д. Дмитрово, д. Овинцево, д. Марково». Общий вид участка обследования. Точка съемки 46. Вид с ЮЗ.

Рис. 179. Ленинградская область, Тихвинский район, «Межпоселковый газопровод п. Цвылево - д. Кулатино - д. Липная Горка с отводами на д. Дмитрово, д. Овинцево, д. Марково». Общий вид участка обследования. Точка съемки 46. Вид с СВ.

Рис. 180. Ленинградская область, Тихвинский район, «Межпоселковый газопровод п. Цвылево - д. Кулатино - д. Липная Горка с отводами на д. Дмитрово, д. Овинцево, д. Марково». Общий вид участка обследования. Точка съемки 47. Вид с ЗЮЗ.

Рис. 181. Ленинградская область, Тихвинский район, «Межпоселковый газопровод п. Цвылево - д. Кулатино - д. Липная Горка с отводами на д. Дмитрово, д. Овинцево, д. Марково». Общий вид участка обследования. Точка съемки 47. Вид с ЮЮВ.

Рис. 182. Ленинградская область, Тихвинский район, «Межпоселковый газопровод п. Цвылево - д. Кулатино - д. Липная Горка с отводами на д. Дмитрово, д. Овинцево, д. Марково». Шурф 15. Общий вид с Ю.

Рис. 183. Ленинградская область, Тихвинский район, «Межпоселковый газопровод п. Цвылево - д. Кулатино - д. Липная Горка с отводами на д. Дмитрово, д. Овинцево, д. Марково». Шурф 15. Место закладки. Вид с Ю.

Рис. 184. Ленинградская область, Тихвинский район, «Межпоселковый газопровод п. Цвылево - д. Кулатино - д. Липная Горка с отводами на д. Дмитрово, д. Овинцево, д. Марково». Шурф 15. Зачистка по материку. Вид с Ю.

Рис. 185. Ленинградская область, Тихвинский район, «Межпоселковый газопровод п. Цвылево - д. Кулатино - д. Липная Горка с отводами на д. Дмитрово, д. Овинцево, д. Марково». Шурф 15. Северная стенка и контрольный прокоп. Вид с Ю.



Рис. 186. Ленинградская область, Тихвинский район, «Межпоселковый газопровод п. Цвылево - д. Кулатино - д. Липная Горка с отводами на д. Дмитрово, д. Овинцево, д. Марково». Шурф 15. Рекультивация. Общий вид с Ю.

Рис. 187. Ленинградская область, Тихвинский район, «Межпоселковый газопровод п. Цвылево - д. Кулатино - д. Липная Горка с отводами на д. Дмитрово, д. Овинцево, д. Марково». Общий вид участка обследования. Точка съемки 48. Вид с СЗ.

Рис. 188. Ленинградская область, Тихвинский район, «Межпоселковый газопровод п. Цвылево - д. Кулатино - д. Липная Горка с отводами на д. Дмитрово, д. Овинцево, д. Марково». Общий вид участка обследования. Точка съемки 48. Вид с ВЮВ.

Рис. 189. Ленинградская область, Тихвинский район, «Межпоселковый газопровод п. Цвылево - д. Кулатино - д. Липная Горка с отводами на д. Дмитрово, д. Овинцево, д. Марково». Шурф 16. Общий вид с Ю.

Рис. 190. Ленинградская область, Тихвинский район, «Межпоселковый газопровод п. Цвылево - д. Кулатино - д. Липная Горка с отводами на д. Дмитрово, д. Овинцево, д. Марково». Шурф 16. Место закладки. Вид с Ю.

Рис. 191. Ленинградская область, Тихвинский район, «Межпоселковый газопровод п. Цвылево - д. Кулатино - д. Липная Горка с отводами на д. Дмитрово, д. Овинцево, д. Марково». Шурф 16. Зачистка по материку. Вид с Ю.

Рис. 192. Ленинградская область, Тихвинский район, «Межпоселковый газопровод п. Цвылево - д. Кулатино - д. Липная Горка с отводами на д. Дмитрово, д. Овинцево, д. Марково». Шурф 16. Северная стенка и контрольный прокоп. Вид с Ю.

Рис. 193. Ленинградская область, Тихвинский район, «Межпоселковый газопровод п. Цвылево - д. Кулатино - д. Липная Горка с отводами на д. Дмитрово, д. Овинцево, д. Марково». Шурф 16. Рекультивация. Общий вид с Ю.

Рис. 194. Ленинградская область, Тихвинский район, «Межпоселковый газопровод п. Цвылево - д. Кулатино - д. Липная Горка с отводами на д. Дмитрово, д. Овинцево, д. Марково». Общий вид участка обследования. Точка съемки 49. Вид с ЗСЗ.

Рис. 195. Ленинградская область, Тихвинский район, «Межпоселковый газопровод п. Цвылево - д. Кулатино - д. Липная Горка с отводами на д. Дмитрово, д. Овинцево, д. Марково». Общий вид участка обследования. Точка съемки 49. Вид с ВЮВ.

Рис. 196. Ленинградская область, Тихвинский район, «Межпоселковый газопровод п. Цвылево - д. Кулатино - д. Липная Горка с отводами на д. Дмитрово, д. Овинцево, д. Марково». Общий вид участка обследования. Точка съемки 50. Вид с Ю.

Рис. 197. Ленинградская область, Тихвинский район, «Межпоселковый газопровод п. Цвылево - д. Кулатино - д. Липная Горка с отводами на д. Дмитрово, д. Овинцево, д. Марково». Общий вид участка обследования. Точка съемки 50. Вид с СВ.

Рис. 198. Ленинградская область, Тихвинский район, «Межпоселковый газопровод п. Цвылево - д. Кулатино - д. Липная Горка с отводами на д. Дмитрово, д. Овинцево, д. Марково». Общий вид участка обследования. Точка съемки 51. Вид с ЮЗ.

Рис. 199. Ленинградская область, Тихвинский район, «Межпоселковый газопровод п. Цвылево - д. Кулатино - д. Липная Горка с отводами на д. Дмитрово, д. Овинцево, д. Марково». Общий вид участка обследования. Точка съемки 51. Вид с СВ.

Рис. 200. Ленинградская область, Тихвинский район, «Межпоселковый газопровод п. Цвылево - д. Кулатино - д. Липная Горка с отводами на д. Дмитрово, д. Овинцево, д. Марково». Шурф 17. Общий вид с Ю.

Рис. 201. Ленинградская область, Тихвинский район, «Межпоселковый газопровод п. Цвылево - д. Кулатино - д. Липная Горка с отводами на д. Дмитрово, д. Овинцево, д. Марково». Шурф 17. Место закладки. Вид с Ю.

Рис. 202. Ленинградская область, Тихвинский район, «Межпоселковый газопровод п. Цвылево - д. Кулатино - д. Липная Горка с отводами на д. Дмитрово, д. Овинцево, д. Марково». Шурф 17. Зачистка по материку. Вид с Ю.

Рис. 203. Ленинградская область, Тихвинский район, «Межпоселковый газопровод п. Цвылево - д. Кулатино - д. Липная Горка с отводами на д. Дмитрово, д. Овинцево, д. Марково». Шурф 17. Северная стенка и контрольный прокоп. Вид с Ю.

Рис. 204. Ленинградская область, Тихвинский район, «Межпоселковый газопровод п. Цвылево - д. Кулатино - д. Липная Горка с отводами на д. Дмитрово, д. Овинцево, д. Марково». Шурф 17. Рекультивация. Общий вид с Ю.

Рис. 205. Ленинградская область, Тихвинский район, «Межпоселковый газопровод п. Цвылево - д. Кулатино - д. Липная Горка с отводами на д. Дмитрово, д. Овинцево, д. Марково». Общий вид участка обследования. Точка съемки 52. Вид с ЮЮЗ.

Рис. 206. Ленинградская область, Тихвинский район, «Межпоселковый газопровод п. Цвылево - д. Кулатино - д. Липная Горка с отводами на д. Дмитрово, д. Овинцево, д. Марково». Общий вид участка обследования. Точка съемки 52. Вид с С.

Рис. 207. Ленинградская область, Тихвинский район, «Межпоселковый газопровод п. Цвылево - д. Кулатино - д. Липная Горка с отводами на д. Дмитрово, д. Овинцево, д. Марково». Общий вид участка обследования. Точка съемки 53. Вид с В.

Рис. 208. Ленинградская область, Тихвинский район, «Межпоселковый газопровод п. Цвылево - д. Кулатино - д. Липная Горка с отводами на д. Дмитрово, д. Овинцево, д. Марково». Общий вид участка обследования. Точка съемки 53. Вид с З.

Рис. 209. Ленинградская область, Тихвинский район, «Межпоселковый газопровод п. Цвылево - д. Кулатино - д. Липная Горка с отводами на д. Дмитрово, д. Овинцево, д. Марково». Шурф 18. Общий вид с Ю.

Рис. 210. Ленинградская область, Тихвинский район, «Межпоселковый газопровод п. Цвылево - д. Кулатино - д. Липная Горка с отводами на д. Дмитрово, д. Овинцево, д. Марково». Шурф 18. Место закладки. Вид с Ю.

Рис. 211. Ленинградская область, Тихвинский район, «Межпоселковый газопровод п. Цвылево - д. Кулатино - д. Липная Горка с отводами на д. Дмитрово, д. Овинцево, д. Марково». Шурф 18. Зачистка по материку. Вид с Ю.

Рис. 212. Ленинградская область, Тихвинский район, «Межпоселковый газопровод п. Цвылево - д. Кулатино - д. Липная Горка с отводами на д. Дмитрово, д. Овинцево, д. Марково». Шурф 18. Северная стенка и контрольный прокоп. Вид с Ю.

Рис. 213. Ленинградская область, Тихвинский район, «Межпоселковый газопровод п. Цвылево - д. Кулатино - д. Липная Горка с отводами на д. Дмитрово, д. Овинцево, д. Марково». Шурф 18. Рекультивация. Общий вид с Ю.

Рис. 214. Ленинградская область, Тихвинский район, «Межпоселковый газопровод п. Цвылево - д. Кулатино - д. Липная Горка с отводами на д. Дмитрово, д. Овинцево, д. Марково». Общий вид участка обследования. Точка съемки 54. Вид с В.

Рис. 215. Ленинградская область, Тихвинский район, «Межпоселковый газопровод п. Цвылево - д. Кулатино - д. Липная Горка с отводами на д. Дмитрово, д. Овинцево, д. Марково». Общий вид участка обследования. Точка съемки 54. Вид с З.

Рис. 216. Ленинградская область, Тихвинский район, «Межпоселковый газопровод п. Цвылево - д. Кулатино - д. Липная Горка с отводами на д. Дмитрово, д. Овинцево, д. Марково». Общий вид участка обследования. Точка съемки 55. Вид с В.

Рис. 217. Ленинградская область, Тихвинский район, «Межпоселковый газопровод п. Цвылево - д. Кулатино - д. Липная Горка с отводами на д. Дмитрово, д. Овинцево, д. Марково». Общий вид участка обследования. Точка съемки 55. Вид с З.

Рис. 218. Ленинградская область, Тихвинский район, «Межпоселковый газопровод п. Цвылево - д. Кулатино - д. Липная Горка с отводами на д. Дмитрово, д. Овинцево, д. Марково». Шурф 19. Общий вид с Ю.

Рис. 219. Ленинградская область, Тихвинский район, «Межпоселковый газопровод п. Цвылево - д. Кулатино - д. Липная Горка с отводами на д. Дмитрово, д. Овинцево, д. Марково». Шурф 19. Место закладки. Вид с Ю.

Рис. 220. Ленинградская область, Тихвинский район, «Межпоселковый газопровод п. Цвылево - д. Кулатино - д. Липная Горка с отводами на д. Дмитрово, д. Овинцево, д. Марково». Шурф 19. Зачистка по материку. Вид с Ю.

Рис. 221. Ленинградская область, Тихвинский район, «Межпоселковый газопровод п. Цвылево - д. Кулатино - д. Липная Горка с отводами на д. Дмитрово, д. Овинцево, д. Марково». Шурф 19. Северная стенка и контрольный прокоп. Вид с Ю.

Рис. 222. Ленинградская область, Тихвинский район, «Межпоселковый газопровод п. Цвылево - д. Кулатино - д. Липная Горка с отводами на д. Дмитрово, д. Овинцево, д. Марково». Шурф 19. Рекультивация. Общий вид с Ю.

Рис. 223. Ленинградская область, Тихвинский район, «Межпоселковый газопровод п. Цвылево - д. Кулатино - д. Липная Горка с отводами на д. Дмитрово, д. Овинцево, д. Марково». Общий вид участка обследования. Точка съемки 56. Вид с В.

Рис. 224. Ленинградская область, Тихвинский район, «Межпоселковый газопровод п. Цвылево - д. Кулатино - д. Липная Горка с отводами на д. Дмитрово, д. Овинцево, д. Марково». Общий вид участка обследования. Точка съемки 56. Вид с С.

Рис. 225. Ленинградская область, Тихвинский район, «Межпоселковый газопровод п. Цвылево - д. Кулатино - д. Липная Горка с отводами на д. Дмитрово, д. Овинцево, д. Марково». Шурф 20. Общий вид с Ю.

Рис. 226. Ленинградская область, Тихвинский район, «Межпоселковый газопровод п. Цвылево - д. Кулатино - д. Липная Горка с отводами на д. Дмитрово, д. Овинцево, д. Марково». Шурф 20. Место закладки. Вид с Ю.

Рис. 227. Ленинградская область, Тихвинский район, «Межпоселковый газопровод п. Цвылево - д. Кулатино - д. Липная Горка с отводами на д. Дмитрово, д. Овинцево, д. Марково». Шурф 20. Зачистка по материку. Вид с Ю.

Рис. 228. Ленинградская область, Тихвинский район, «Межпоселковый газопровод п. Цвылево - д. Кулатино - д. Липная Горка с отводами на д. Дмитрово, д. Овинцево, д. Марково». Шурф 20. Северная стенка и контрольный прокоп. Вид с Ю.

Рис. 229. Ленинградская область, Тихвинский район, «Межпоселковый газопровод п. Цвылево - д. Кулатино - д. Липная Горка с отводами на д. Дмитрово, д. Овинцево, д. Марково». Шурф 20. Рекультивация. Общий вид с Ю.

Рис. 230. Ленинградская область, Тихвинский район, «Межпоселковый газопровод п. Цвылево - д. Кулатино - д. Липная Горка с отводами на д. Дмитрово, д. Овинцево, д. Марково». Общий вид участка обследования. Точка съемки 57. Вид с Ю.

Рис. 231. Ленинградская область, Тихвинский район, «Межпоселковый газопровод п. Цвылево - д. Кулатино - д. Липная Горка с отводами на д. Дмитрово, д. Овинцево, д. Марково». Общий вид участка обследования. Точка съемки 57. Вид с С.

Рис. 232. Ленинградская область, Тихвинский район, «Межпоселковый газопровод п. Цвылево - д. Кулатино - д. Липная Горка с отводами на д. Дмитрово, д. Овинцево, д. Марково». Общий вид участка обследования. Точка съемки 58. Вид с ЮЮЗ.

Рис. 233. Ленинградская область, Тихвинский район, «Межпоселковый газопровод п. Цвылево - д. Кулатино - д. Липная Горка с отводами на д. Дмитрово, д. Овинцево, д. Марково». Общий вид участка обследования. Точка съемки 59. Вид с ССВ.

Рис. 234. Ленинградская область, Тихвинский район, «Межпоселковый газопровод п. Цвылево - д. Кулатино - д. Липная Горка с отводами на д. Дмитрово, д. Овинцево, д. Марково». Точка съемки 60. Памятный знак. Вид с ЮЮЗ.

Рис. 235. Ленинградская область, Тихвинский район, «Межпоселковый газопровод п. Цвылево - д. Кулатино - д. Липная Горка с отводами на д. Дмитрово, д. Овинцево, д. Марково». Точка съемки 60. Памятный знак. Надпись: «9 декабря 1941 года фашистами была сожжена деревня Марково».

ПРИЛОЖЕНИЕ № 3

к Акту по результатам государственной историко-культурной экспертизы земельного участка, подлежащего воздействию земляных, строительных, мелиоративных, хозяйственных и (или) иных работ, предусмотренных статьей 25 Лесного кодекса РФ работ по использованию лесов (за исключением работ, указанных в пунктах 3, 4 и 7 части 1 статьи 25 Лесного кодекса РФ) и иных работ, в случае если федеральный орган охраны объектов культурного наследия и орган охраны объектов культурного наследия субъекта РФ не имеет данных об отсутствии на указанном земельном участке объектов археологического наследия, включенных в реестр, и выявленных объектов археологического наследия (пп. «д» п. 11 (1) Положения о Государственной историко-культурной экспертизе, утвержденного Постановлением Правительства РФ от 15 июля 2009 года № 569), по объекту: «Межпоселковый газопровод п. Цвылево – д. Кулатино – д. Липная Горка с отводами на д. Дмитрово, д. Овинцево, д. Марково в Тихвинском районе»

КОПИИ РАЗРЕШИТЕЛЬНОЙ ДОКУМЕНТАЦИИ НА ПРАВО ПРОВЕДЕНИЯ АРХЕОЛОГИЧЕСКИХ РАБОТ

КОПИИ ДОКУМЕНТОВ ОБ АТТЕСТАЦИИ ГОСУДАРСТВЕННОГО ЭКСПЕРТА

СВЕДЕНИЯ О КВАЛИФИКАЦИИ ТРУДОВЫХ РЕСУРСОВ

Министерство культуры Российской Федерации

ОТКРЫТЫЙ ЛИСТ

№ 2125-2022

Настоящий открытый лист выдан:

Хвощинской Наталии Вадимовне

паспорт №
(серия номер паспорта)

на право проведения археологических полевых работ
в зоне строительства межпоселковых газопроводов д. Русское Брызгово, д. Гомонтово, д. Марково в Волосовском районе; д. Кайвакса — д. Залющик — д. Горка — д. Пяхта — д. Прогаль — д. Коськово; д. Ганьково — д. Серебрянка — д. Лихачево — д. Еремина Горка — д. Мехбаза — д. Куневичи; п. Шугозеро — д. Ивановское — д. Бурмакино — д. Макарьино — д. Андронниково — д. Кильмуя — д. Тимошино — д. Пашозеро; п. Мелегежская Горка — д. Новоандреево — д. Шибенец; от ГРС Овино — д. Овино — д. Чемихино — д. Сугорово — д. Свирь с отводом на д. Устье и д. Новая; п. Цвылево — д. Кулатино — д. Липная Горка с отводами на д. Дмитрово, д. Овинцево, д. Марково в Тихвинском районе; на земельном участке с кадастровым номером 47:07:0605001:767 в д. Новосаратовка Всеволожского района Ленинградской области.
(место проведения археологических полевых работ)

На основании открытого листа

Хвощинская Наталия Вадимовна
(Ф.И.О)

имеет право производить следующие археологические полевые работы:
археологические разведки с осуществлением локальных земляных работ на указанной территории в целях выявления объектов археологического наследия, уточнения сведений о них и планирования мероприятий по обеспечению их сохранности.

Передоверие права на проведение археологических полевых работ по данному открытому листу другому лицу запрещается.

Срок действия открытого листа: с ***11 августа 2022 г.*** по ***31 декабря 2022 г.***

Дата принятия решения о предоставлении открытого листа: ***11 августа 2022 г.***

Первый заместитель Министра _____ **С.Г.Обрывалин**
(должность) (подпись) (Ф.И.О.)

Дата ***11 августа 2022 г.*** М.П.

027660

МИНИСТЕРСТВО КУЛЬТУРЫ РОССИЙСКОЙ ФЕДЕРАЦИИ

ПРИКАЗ

от 9 ноября 2021 г. Москва № 1809

Об аттестации экспертов по проведению государственной историко-культурной экспертизы

В соответствии с Федеральным законом от 25 июня 2002 г. № 73-ФЗ «Об объектах культурного наследия (памятниках истории и культуры) народов Российской Федерации», пунктом 9 Положения о государственной историко-культурной экспертизе, утвержденного постановлением Правительства Российской Федерации от 15 июля 2009 г. № 569, Положением о порядке аттестации экспертов по проведению государственной историко-культурной экспертизы, утвержденным приказом Минкультуры России от 26 августа 2010 г. № 563 (в редакции приказа Минкультуры России от 17 октября 2011 г. № 1003), руководствуясь Положением об аттестационной комиссии Минкультуры России, утвержденным приказом Минкультуры России от 29 декабря 2011 г. № 1276, протоколами заседания аттестационной комиссии Министерства культуры Российской Федерации по аттестации экспертов по проведению государственной историко-культурной экспертизы от 26 октября 2021 г., от 27 октября 2021 г., п р и к а з ы в а ю:

1. Аттестовать экспертов по проведению государственной историко-культурной экспертизы согласно приложению к настоящему приказу.

2. Департаменту государственной охраны культурного наследия (Р.А.Рыбало) обеспечить размещение информации об аттестованных экспертах на официальном сайте Минкультуры России в сети Интернет.

3. Контроль за исполнением настоящего приказа оставляю за собой.

Первый заместитель Министра С.Г.Обрывалин

Приложение
к приказу Министерства культуры
Российской Федерации
от «9» ноября 2021 г.
№ 1809

Аттестованные эксперты по проведению
государственной историко-культурной экспертизы

№ п/п	Фамилия, имя, отчество соискателя	Решение о присвоении статуса аттестованного эксперта:
1.	Барашев Михаил Анатольевич	- выявленные объекты культурного наследия в целях обоснования целесообразности включения данных объектов в реестр. - документы, обосновывающие включение объектов культурного наследия в реестр; - документы, обосновывающие изменение категории историко-культурного значения объекта культурного наследия.
2.	Васютин Олег Иванович	- выявленные объекты культурного наследия в целях обоснования целесообразности включения данных объектов в реестр. - документы, обосновывающие включение объектов культурного наследия в реестр; - проектная документация на проведение работ по сохранению объектов культурного наследия; документация или разделы документации, обосновывающие меры по обеспечению сохранности объекта культурного наследия, включенного в реестр, выявленного объекта культурного наследия либо объекта, обладающего признаками объекта культурного наследия, при проведении земляных, мелиоративных, хозяйственных работ, указанных в статье 30 Федерального закона от 25.06.2002 № 73-ФЗ «Об объектах культурного наследия (памятниках истории и культуры) народов Российской Федерации» (далее – Федеральный закон) работ по использованию лесов и иных работ в границах территории объекта культурного наследия либо на земельном участке, непосредственно связанном с земельным участком в границах территории объекта культурного наследия.

29.	Толмачев Александр Николаевич	- проектная документация на проведение работ по сохранению объектов культурного наследия; - документация или разделы документации, обосновывающие меры по обеспечению сохранности объекта культурного наследия, включенного в реестр, выявленного объекта культурного наследия либо объекта, обладающего признаками объекта культурного наследия, при проведении земляных, мелиоративных, хозяйственных работ, указанных в статье 30 Федерального закона работ по использованию лесов и иных работ в границах территории объекта культурного наследия либо на земельном участке, непосредственно связанном с земельным участком в границах территории объекта культурного наследия.
30.	Трофимов Александр Николаевич	- проектная документация на проведение работ по сохранению объектов культурного наследия; - документация или разделы документации, обосновывающие меры по обеспечению сохранности объекта культурного наследия, включенного в реестр, выявленного объекта культурного наследия либо объекта, обладающего признаками объекта культурного наследия, при проведении земляных, мелиоративных, хозяйственных работ, указанных в статье 30 Федерального закона работ по использованию лесов и иных работ в границах территории объекта культурного наследия либо на земельном участке, непосредственно связанном с земельным участком в границах территории объекта культурного наследия; - проекты зон охраны объекта культурного наследия.
31.	Хвощинская Наталия Вадимовна	- выявленные объекты культурного наследия в целях обоснования целесообразности включения данных объектов в реестр; - документы, обосновывающие включение объектов культурного наследия в реестр; - земли, подлежащие воздействию земляных, строительных, мелиоративных, хозяйственных работ, предусмотренных статьей 25 Лесного кодекса Российской Федерации работ по использованию лесов (за исключением работ, указанных в пунктах 3, 4 и 7 части 1 статьи 25 Лесного кодекса Российской Федерации) и иных работ, в случае, если указанные земли расположены в границах территорий, утвержденных в соответствии с пунктом 34.2 пункта 1 статьи 9 Федерального закона;

		- документация или разделы документации, обосновывающие меры по обеспечению сохранности объекта культурного наследия, включенного в реестр, выявленного объекта культурного наследия либо объекта, обладающего признаками объекта культурного наследия, при проведении земляных, мелиоративных, хозяйственных работ, указанных в статье 30 Федерального закона работ по использованию лесов и иных работ в границах территории объекта культурного наследия либо на земельном участке, непосредственно связанном с земельным участком в границах территории объекта культурного наследия; - документация, за исключением научных отчетов о выполненных археологических полевых работах, содержащая результаты исследований, в соответствии с которыми определяется наличие или отсутствие объектов, обладающих признаками объекта культурного наследия, на земельных участках, подлежащих воздействию земляных, строительных, мелиоративных, хозяйственных работ, указанных в статье 30 Федерального закона работ по использованию лесов и иных работ.
32.	Чаев Станислав Евгеньевич	- проектная документация на проведение работ по сохранению объектов культурного наследия; - документация или разделы документации, обосновывающие меры по обеспечению сохранности объекта культурного наследия, включенного в реестр, выявленного объекта культурного наследия либо объекта, обладающего признаками объекта культурного наследия, при проведении земляных, мелиоративных, хозяйственных работ, указанных в статье 30 Федерального закона работ по использованию лесов и иных работ в границах территории объекта культурного наследия либо на земельном участке, непосредственно связанном с земельным участком в границах территории объекта культурного наследия; - проекты зон охраны объекта культурного наследия.
33.	Черосов Николай Михайлович	- выявленные объекты культурного наследия в целях обоснования целесообразности включения данных объектов в реестр. - документы, обосновывающие включение объектов культурного наследия в реестр; - документы, обосновывающие исключение объектов культурного наследия из реестра;

ПРОЕКТНО-ИЗЫСКАТЕЛЬСКИЕ РЕШЕНИЯ В СТРОИТЕЛЬСТВЕ
197082, г. САНКТ-ПЕТЕРБУРГ, БОГАТЫРСКИЙ ПР., д.49, к.2, пом.318
ОГРН 1177847165198, ИНН 7814690758, КПП 781401001
р/с 40702810210000127151 в АО "ТИНЬКОФФ БАНК", БИК 044525974, 30101810145250000974

05.04.2023 _____
№_____

СПРАВКА

Дана о том, что следующие сотрудники Общества с ограниченной ответственностью «Проектно-изыскательские решения в строительстве» работают в ООО «ПИРС» в должности экспертов:

Соболев Владислав Юрьевич – эксперт (приказ об аттестации эксперта Минкультуры РФ от 09 ноября 2021 г. № 1809), приказ о приеме на работу № Л-23 от 02.09.2019, принят по трудовому договору б/№ от 02.09.2019 г. с 02.09.2019 по настоящее время

Михайлова Елена Робертовна – эксперт (приказ об аттестации эксперта Минкультуры РФ от 09 ноября 2021 г. № 1809), приказ о приеме на работу № Л-10 от 31.05.2019, принят по трудовому договору б/№ от 31.05.2019 г. с 01.06.2019 по настоящее время

Хвощинская Наталия Вадимовна - эксперт (приказ об аттестации эксперта Минкультуры РФ от 09 ноября 2021 г. № 1809), приказ о приеме на работу № Л-2 от 09.01.2019, принят по трудовому договору б/№ от 09.01.2019 г. с 09.01.2019 по настоящее время

С уважением,
Генеральный директор Т.В. Носова

/05.04.2023/

9013880@mail.ru
тел.: 8 (904) 610-00-04

Трудовой договор

г. Санкт-Петербург «09» января 2019 г.

Общество с ограниченной ответственностью «Проектно-изыскательские решения в строительстве», в лице Генерального директора **Носовой Татьяны Валерьевна**, действующего на основании Устава, именуемый в дальнейшем «Работодатель», с одной стороны, и **Хвощинская Наталия Вадимовна**, именуемый (-ая) в дальнейшем «Работник», с другой стороны, заключили настоящий трудовой договор о нижеследующем:

1. Предмет договора

1.1 Работник принимает на себя выполнение обязанностей работу в качестве научного сотрудника в Общество с ограниченной ответственностью «Проектно-изыскательские решения в строительстве», для выполнения функций руководителя проекта по проведению археологических разведок и раскопок на территории Северо-Западного и Центрального Федеральных Округов в рамках проектов ООО «ПИРС»., а так же проведения государственных историко-культурных экспертиз.
1.2. Работа по настоящему трудовому договору является для Работника работой **по совместительству**.

2. Прием на работу

2.1. Настоящий трудовой договор заключён на неопределенный срок.
2.2. Причина заключения трудового договора в соответствии со статьей 59 главы 10 Трудового Кодекса Российской Федерации для работы по договорам ООО «ПИРС».
2.3. Работник обязан приступить к работе **с «09» января 2019 г.**
2.4. Настоящий трудовой договор вступает в силу с момента его подписания обеими сторонами.
2.5. Испытательного срока работнику не устанавливается.
2.6. Работнику установлен следующий режим рабочего времени:
Пятидневная рабочая неделя продолжительностью 20 часов. Выходными днями является суббота и воскресенье. Перерыв для отдыха и питания 30 минут в удобное для работника время. Время начала и окончания рабочего дня Работник определяет самостоятельно.

3. Права и обязанности Работника

3.1. Работник осуществляет свою деятельность в соответствии с действующим законодательством Российской Федерации о труде, Уставом и Правилами внутреннего трудового распорядка Работодателя, должностной инструкцией и условиями настоящего трудового договора.
3.2. Работник подчиняется руководителю подразделения, Работодателю.
3.3 Работник имеет право:
-на предоставление ему работы, обусловленной настоящим трудовым договором;
-на обеспечение безопасности и условий труда, соответствующих государственным нормативным требованиям охраны труда;
-своевременно и в полном объёме получать установленную настоящим трудовым договором заработную плату;
-защиту своих трудовых прав, свобод и законных интересов всеми не запрещёнными законом способами.
Работник имеет иные права, предусмотренные трудовым законодательством Российской Федерации, настоящим трудовым договором.
3.4. Работник обязан:
-добросовестно исполнять свои трудовые обязанности, возложенные на него настоящим трудовым договором, порученную работу выполнять в сроки, предусмотренные рабочим процессом и указаниями руководства;
–под руководством ответственного исполнителя проводить научные исследования;
–участвовать в работе археологических экспедиций;
–составлять отчеты (разделы отчета) по теме или ее разделу (этапу, заданию);
-добросовестно, своевременно, на высоком профессиональном уровне и точно исполнять свои трудовые обязанности, соблюдать трудовую дисциплину;
-соблюдать требования по охране труда;
-заботиться о сохранности оборудования и иного имущества Работодателя в том числе находящемуся у Работодателя имуществу третьих лиц, если Работодатель несет ответственность за сохранность этого имущества, имуществу других работников;
-своевременно и точно исполнять распоряжения руководителя подразделения, Работодателя;
-выполнять требования внутренних нормативных документов;
-соблюдать Правила внутреннего трудового распорядка;
-экономно и рационально расходовать материальные ресурсы Работодателя;
-не разглашать и защищать сведения, составляющие коммерческую тайну Работодателя.
3.5. Работник должен знать:
-современные методы и средства организации исследований и разработок, в том числе с применением электронно-вычислительной техники;
-работник должен знать научные проблемы по тематике проводимых исследований, отечественную и зарубежную информацию по исследуемой теме;
-основы трудового законодательства и организации труда;
-правила и нормы охраны труда.

4. Права и обязанности Работодателя

4.1. Работодатель вправе:
-требовать от Работника исполнения ими трудовых обязанностей по настоящему трудовому договору, бережного отношения к имуществу Работодателя, соблюдения правил внутреннего трудового распорядка организации;
-устанавливать Работнику при условии выполнения им обязательств по настоящему трудовому договору вознаграждения (премии) по результатам работы (исполнению договора);
-привлекать работников к дисциплинарной и материальной ответственности в порядке, установленном законодательством.
Работодатель имеет иные права, предусмотренные трудовым законодательством Российской Федерации, настоящим трудовым договором.
4.2. Работодатель обязуется:
-соблюдать законодательство о труде и правила охраны труда, соглашений и трудовых договоров;
-предоставлять Работнику работу в соответствии с условиями настоящего трудового договора;
-обеспечивать Работнику условия труда, необходимые для выполнения им обязанностей по настоящему договору, в том числе предоставлять в распоряжение Работника необходимые технические средства в исправном состоянии, документацию и обеспечивать Работника иными средствами, необходимыми для исполнения им трудовых обязанностей;
-выплачивать Работнику за добросовестное исполнение трудовых обязанностей заработную плату в сроки и в порядке, установленных Правилами внутреннего трудового распорядка и настоящим трудовым договором;
-осуществлять обработку и обеспечивать защиту персональных данных работника в соответствии с законодательством Российской Федерации;
-знакомить Работника под роспись с принимаемыми локальными нормативными актами, непосредственно связанными с его трудовой деятельностью;

Работодатель исполняет иные обязанности, предусмотренные трудовым законодательством РФ и иными нормативными правовыми актами, содержащими нормы трудового права, соглашениями, локальными нормативными актами и настоящим трудовым договором.

5. Оплата труда и социальные гарантии.

5.1. За выполнение трудовых обязанностей, предусмотренных настоящим трудовым договором, Работнику устанавливается заработная плата в размере 20 000 (Двадцать тысяч) рублей в месяц. Оплата труда производится пропорционально отработанному времени.
5.2. Выплата заработной платы Работнику производится в сроки и порядке, установленные правилами внутреннего трудового распорядка, иными локальными нормативными актами Работодателя.
5.3. С суммы заработной платы и с иных доходов Работник уплачивает налоги в размерах и порядке, предусмотренных законодательством РФ.
5.4. На Работника распространяются льготы, гарантии и компенсации, установленные законодательством Российской Федерации и локальными нормативными актами Работодателя.

6. Ответственность сторон трудового договора

6.1. Работодатель и Работник несут ответственность за неисполнение или ненадлежащее исполнение взятых на себя обязанностей и обязательств, установленных настоящим трудовым договором, локальными нормативными актами Работодателя, законодательством Российской Федерации.
6.2. За совершение дисциплинарного поступка, то есть неисполнение или ненадлежащее исполнение Работником по его вине возложенных на него трудовых обязанностей, к Работнику могут быть применены дисциплинарные взыскания, предусмотренные статьей 192 Трудового кодекса Российской Федерации.
6.3. Материальный ущерб, причиненный Работнику Работодателем, а также ущерб, нанесенный Работнику увечьем или иным повреждением здоровья в период исполнения им трудовых обязанностей, подлежит возмещению Работодателем в соответствии с действующим трудовым законодательством РФ.
6.4. Ущерб, причиненный Работником Работодателю при исполнении им своих трудовых обязанностей, подлежит возмещению в соответствии с действующим трудовым законодательством РФ.
6.5. Ущерб, причиненный Работником Работодателю не в связи с исполнением им трудовых обязанностей, подлежит возмещению в соответствии с действующим трудовым законодательством РФ.
6.6. Работник и работодатель могут быть привлечены к материальной и иным видам юридической ответственности в случаях и порядке, предусмотренных трудовым законодательством и иными федеральными законами.

7. Изменение и прекращение трудового договора

7.1. Каждая из сторон настоящего трудового договора вправе ставить перед другой стороной вопрос о его дополнении или ином изменении трудового договора, которые по соглашению сторон оформляются дополнительным соглашением, являющимся неотъемлемой частью трудового договора. При этом все указанные изменения и дополнения будут иметь правовую силу только в случаях их письменного оформления и подписания сторонами в качестве неотъемлемой части настоящего трудового договора.
7.2. Изменения и дополнения могут быть внесены в настоящий трудовой договор по соглашению сторон также в следующих случаях:
а) при изменении законодательства Российской Федерации в части, затрагивающей права, обязанности и интересы сторон, а также при изменении локальных нормативных актов Работодателя;
б) в других случаях, предусмотренных Трудовым кодексом Российской Федерации.
7.3. При изменении Работодателем условий настоящего договора (за исключением трудовой функции) по причинам, связанным с изменением организационных или технологических условий труда, Работодатель обязан уведомить об этом Работника в письменной форме не позднее чем за два месяца до их изменения (статья 74 Трудового кодекса Российской Федерации).
О предстоящем увольнении в связи с ликвидацией организации, сокращением численности или штата работников организации Работодатель обязан предупредить работника персонально и под роспись не менее чем за два месяца до увольнения.
7.4. Настоящий трудовой договор прекращается только по основаниям, установленным Трудовым кодексом Российской Федерации и иными федеральными законами. При расторжении трудового договора Работнику предоставляются гарантии и компенсации, предусмотренные главой 27 Трудового кодекса Российской Федерации, а также другими нормами Трудового кодекса Российской Федерации и иных федеральных законов.

8. Заключительные положения

8.1. Трудовые споры и разногласия сторон по вопросам соблюдения условий настоящего трудового договора разрешаются по соглашению сторон, а в случае не достижения соглашения рассматриваются комиссией по трудовым спорам и (или) судом в порядке, установленном законодательством Российской Федерации.
8.2. В части, не предусмотренной настоящим трудовым договором, стороны руководствуются законодательством Российской Федерации.
8.3. Все материалы, созданные с участием Работника и по заданиям Работодателя являются собственностью Работодателя.
8.4. Стороны берут на себя обязательства не разглашать условия настоящего трудового договора без обоюдного согласия.
8.5. Настоящий трудовой договор заключен в двух экземплярах (если иное не предусмотрено законодательством), имеющих одинаковую юридическую силу. Один экземпляр хранится Работодателем в личном деле Работника, второй – у Работника.

9. Адреса и подписи сторон договора

Работодатель: Общество с ограниченной ответственностью «Проектно-изыскательские решения в строительстве»	Работник: ФИО (полностью) Хвощинская Наталия Вадимовна
Юридический адрес: 197372, Россия, г. Санкт-Петербург, ул. Стародеревенская, д 20, к.2, лит.А, пом.7-Н, оф.1	Адрес: г. Санкт-Петербург, ул. Ильюшина, д.13, кв.164
Телефон: 8 (911) 901-38-80 E-mail: 9013880@mail.ru	Паспорт: [illegible] енних дел Санкт-Пе Страхово
ИНН / КПП: 7814690758 / 781401001	Дата рождения: 28.05.1951

Генеральный директор
ООО «ПИРС»

/ Т.В. Попова/

подпись

м.п.

Работник
Хвощинская Наталия Вадимовна

/Н.В. Хвощинская/

ПРИЛОЖЕНИЕ № 5

к Акту по результатам государственной историко-культурной экспертизы земельного участка, подлежащего воздействию земляных, строительных, мелиоративных, хозяйственных и (или) иных работ, предусмотренных статьей 25 Лесного кодекса РФ работ по использованию лесов (за исключением работ, указанных в пунктах 3, 4 и 7 части 1 статьи 25 Лесного кодекса РФ) и иных работ, в случае если федеральный орган охраны объектов культурного наследия и орган охраны объектов культурного наследия субъекта РФ не имеет данных об отсутствии на указанном земельном участке объектов археологического наследия, включенных в реестр, и выявленных объектов археологического наследия (пп. «д» п. 11 (1) Положения о Государственной историко-культурной экспертизе, утвержденного Постановлением Правительства РФ от 15 июля 2009 года № 569), по объекту: «Межпоселковый газопровод п. Цвылево – д. Кулатино – д. Липная Горка с отводами на д. Дмитрово, д. Овинцево, д. Марково в Тихвинском районе»

Договор № 761-2980-22 от 04.06.2022 г. и приложение к договору – заявка на выполнение работ.

Электронный документ подписан ЭП на электронной площадке ООО ЭТП ГПБ
Организация | Информация о сертификате | Дата подписи
АО "Газпром газораспределение Ленинградская область" | Сер.номер: 7cd1bc00e9addbad4ffb13cef2995e1d | 14.06.2022 17:03:11 (MSK)
ООО "ПИРС" | Носова Татьяна Валерьевна Сер.номер: 010eb0b90097ae228346dd1c970768e7d2 | 14.06.2022 11:20:21 (MSK)

ДОГОВОР ПОДРЯДА № 761-2980-22

г. Санкт-Петербург «__» _____ 2022 г.

Общество с ограниченной ответственностью «Проектно-изыскательские решения в строительстве» (ООО «ПИРС»), именуемое в дальнейшем **«Исполнитель»**, в лице генерального директора Носовой Татьяны Валерьевны, действующего на основании Устава, с одной стороны, и **Акционерное общество «Газпром газораспределение Ленинградская область» (АО «Газпром газораспределение Ленинградская область»)**, именуемое в дальнейшем **«Заказчик»**, в лице генерального директора Бузина Вячеслава Анатольевича, действующего на основании Устава, с другой стороны, вместе именуемые «Стороны», заключили настоящий договор (далее – Договор) о нижеследующем:

1. Предмет Договора

1.1. Исполнитель обязуется на основании заявок (Приложение № 3 к настоящему Договору) Заказчика выполнить работы, указанные в Приложении № 1 к настоящему Договору, а Заказчик принять и оплатить результаты выполненных работ.

1.2. Технические и другие требования к работам, являющимся предметом настоящего Договора, в соответствии с которыми Исполнитель обязуется их выполнить, изложены в Техническом задании (Приложение № 1 к настоящему Договору).

2. Цена Договора и порядок оплаты

2.1. Предельная стоимость работ по настоящему договору составляет копеек, НДС не облагается. Предельная стоимость работ не налагает на Заказчика обязательств по приобретению работ в полном объеме. Стоимость работ по настоящему Договору определяется исходя из стоимости указанной в Спецификации (Приложении № 2 к договору) и фактического объема работ указанного в акте приема-передачи выполненных работ.

2.2. Стоимость работ включает в себя все затраты, издержки и иные расходы Исполнителя, в том числе сопутствующие, связанные с исполнением настоящего Договора. Заказчик в ходе исполнения настоящего Договора самостоятельно определяет потребность и необходимый объем работ. Исполнитель не вправе требовать оплаты по Договору предельной стоимости работ и/или возмещения каких-либо убытков и затрат Исполнителя при отсутствии у Заказчика необходимости в работах.

2.3. Оплата выполненных работ осуществляется в соответствии со Спецификацией (Приложение № 2 к настоящему Договору).

2.4. Оплата по настоящему Договору производится Заказчиком путем перечисления денежных средств на расчетный счет Исполнителя, указанный в разделе 14 настоящего Договора. Заказчик считается исполнившим свои обязательства по оплате с момента списания денежных средств с расчетного счета Заказчика.

2.5. Оплата оказанных Услуг производится Заказчиком при наличии оригиналов первичных документов (Акт приёма-передачи выполненных работ), оформленных в соответствии с требованиями действующего законодательства. Исполнитель несет ответственность за правильно оформленные первичные учетные документы в соответствии с требованиями ст. 9 Федерального закона от 06.12.2011 №402-ФЗ «О бухгалтерском учете» и счет-фактуры в соответствии с НК РФ. В случае отказа налоговыми органами признания расходов для целей налогообложения прибыли на основании неверно оформленных первичных документов Исполнитель возмещает Заказчику сумму не принятых расходов.

2.6. Заказчик вправе задержать (приостановить) оплату без наступления для Заказчика последствий, предусмотренных настоящим договором, в следующих случаях:

- при обнаружении дефектов и недостатков в выполненных и представленных к оплате Услугах до их устранения;

- при причинении Заказчику материального ущерба по вине Исполнителя или привлеченных им третьих лиц до его возмещения (в размере суммы ущерба);

- при непредставлении Исполнителем полного комплекта отчетной первичной

документации, либо предоставлении документации с недостатками, в этом случае срок оплаты продляется на количество дней представления Исполнителем полного комплекта отчетной первичной документации либо устранения недостатков комплекта отчетной первичной документации;

- при несвоевременном устранения нарушений, указанных в уведомлениях (предписаниях, актах обследованиях) Заказчика.

2.7. В случае изменений объемов работ и стоимости материалов, ведущих к изменению стоимости работ по Договору, но не более, чем на 10% от стоимости работ, указанной в Приложении № 2 к настоящему Договору, Стороны заключают письменное дополнительное соглашение об изменении стоимости, перечня и сроков окончания работ. Устные соглашения по этому вопросу юридической силы не имеют.

2.8. Заказчик вправе зачесть сумму неустойки (штрафов, пеней), начисленной за нарушение Исполнителем условий Договора, в счет оплаты по Договору. В этом случае Заказчик должен направить в адрес Исполнителя письменное уведомление о зачете, в котором должна быть указана сумма начисленной неустойки и основания ее начисления, а также итоговая сумма оплаты по Договору с учетом проведенного зачета. С момента получения Исполнителем указанного уведомления обязательство Заказчика по оплате в размере, равном сумме зачтенной неустойки (штрафов, пеней), прекращается. Заказчик вправе вместо осуществления зачета, указанного в настоящем пункте, истребовать причитающуюся ему неустойку (штраф, пени) в судебном порядке.

3. Права и обязанности Сторон

3.1. Исполнитель обязан:

3.1.1. В согласованные сроки и качественно выполнить работы, предусмотренные настоящим Договором.

3.1.2. Нести полную ответственность за качество выполняемых работ по настоящему Договору.

3.1.3. Исполнитель не вправе передавать результаты выполненных работ по настоящему Договору и иным образом разглашать его содержание третьим лицам без письменного согласия Заказчика.

3.1.4. Исполнитель обязан письменно предупредить Заказчика обо всех не зависящих от него обстоятельствах, которые создают невозможность завершения выполняемых работ по настоящему Договору, в срок не более 3 календарных дней с даты возникновения данных обстоятельств, при этом Исполнитель освобождается от ответственности за нарушение сроков сдачи выполненных работ.

3.1.5. При завершении работ по каждой заявке (Приложение № 3 к настоящему Договору) и после информирования об этом Заказчика, Исполнитель предоставляет Заказчику Акт приёма-передачи выполненных работ, с приложением к нему документов, предусмотренных Техническим заданием (Приложение № 1 к настоящему Договору).

3.1.6. В случае привлечения к выполнению работ по настоящему Договору субподрядчика (соисполнителя), Исполнитель обязан в течение 1 (одного) рабочего дня с даты заключения договора с субподрядчиком направить Заказчику по электронной почте: zakupki@gazprom-lenobl.ru копию заключенного договора с обязательным указанием наименования субподрядчика, фирменного наименования субподрядчика, места нахождения субподрядчика, ИНН субподрядчика, предмета и цены договора, принадлежности субподрядчика к числу субъектов малого или среднего предпринимательства.

Исполнитель не обязан привлекать к исполнению договора субподрядчиков (соисполнителей) из числа субъектов малого или среднего предпринимательства.

3.1.7. Обеспечивать прием направляемых Заказчиком заявок (Приложение № 3 к настоящему Договору) поступивших на адрес электронной почты 9013880@mail.ru с адреса электронной почты Заказчика zakupki@gazprom-lenobl.ru, заявка считается доставленной после подтверждения о доставке и прочтении Исполнителем.

3.1.8. Исполнитель обязан ознакомить своих работников и привлекаемых им для исполнения договора третьих лиц (работников третьих лиц) с Политикой АО «Газпром газораспределение» в области охраны труда, промышленной и пожарной безопасности, Ключевыми правилами

безопасности, размещенными на официальном интернет-сайте Заказчика, в т.ч. с требованиями документов Заказчика, регламентирующих деятельность Единой системы управления охраной труда и промышленной безопасностью Заказчика, а также обеспечить соблюдение указанных документов в ходе исполнения обязательств по Договору.

3.1.9. При наличии замечаний Заказчика к выполненным Работам по требованию Заказчика самостоятельно и безвозмездно устранять недостатки, производить исправления, доработку Работ, в том числе отчетной документации, в установленные Заказчиком сроки. Исполнитель также обязуется возместить Заказчику (сверх неустойки, установленной настоящим Договором) все возникающие в связи с наличием замечаний Заказчика к Работам убытки, компенсировать суммы судебных взысканий в пользу третьих лиц, штрафов, а также иные расходы, понесенные Заказчиком в связи с данными обстоятельствами.

3.2. Исполнитель имеет право:

3.2.1. Требовать оплаты результатов выполненных работ в соответствии с условиями настоящего Договора.

3.3. Заказчик обязан:

3.3.1. Требовать от Исполнителя устранения недостатков выполненных работ.

3.3.2. Принять выполненные работы и оплатить их Исполнителю в порядке и на условиях, предусмотренных настоящим Договором.

3.3.3. Немедленно информировать Исполнителя обо всех изменениях, которые могут повлиять на выполнение работ по настоящему Договору.

3.4. Заказчик вправе:

3.4.1. В любое время, до сдачи ему результатов выполненных работ, отказаться от исполнения настоящего Договора, уплатив Исполнителю часть установленной цены пропорционально части работы, выполненной до получения извещения Исполнителем об отказе Заказчика от исполнения настоящего Договора.

3.4.2. Отказать в приемке работ, если в силу каких-либо причин Исполнитель не правомочен их выполнять.

3.4.3. Отказаться от оплаты выполненных работ, не согласованных с Заказчиком.

3.4.4. Требовать от Исполнителя безвозмездного устранения недостатков результата выполненной работы, выявленных при его принятии, в 15-дневный срок с момента его предоставления Заказчиком, либо в случае обнаружения недостатков, которые не могут быть устранены Исполнителем, отказаться от приемки выполненных работ, либо устранить недостатки своими силами или поручить выполнение обязательств третьим лицам за счет Исполнителя.

3.4.5. Принять результаты работ в случае досрочного выполнения работ Исполнителем.

3.4.6. Потребовать возврата уплаченных сумм, в случае оплаты работ, не соответствующих требованиям Договора, до устранения выявленных недостатков, а также выплаты неустойки.

3.4.7. Заказчик вправе в одностороннем порядке отказаться от исполнения Договора путем направления Исполнителю письменного уведомления об отказе от исполнения Договора в одностороннем порядке не позднее чем за 3 (три) календарных дня до предполагаемой даты расторжения Договора. В этом случае Договор считается расторгнутым с даты указанной в уведомлении об отказе от исполнения Договора в одностороннем порядке.

4. Прием-передача результатов выполненных работ

4.1. По окончании работ по заявке (Приложение № 3 к настоящему Договору) Заказчика Исполнитель передает Заказчику Акт приёма-передачи выполненных работ (Приложение № 4 к настоящему Договору). Заказчик подписывает Акт приёма-передачи выполненных работ не позднее 10 (десяти) календарных дней с даты получения такого Акта от Исполнителя.

4.2. В случае мотивированного отказа Заказчика от принятия результата работ Сторонами составляется двусторонний акт с перечнем замечаний, сроков их устранения. После устранения замечаний, указанных в таком акте, Исполнитель вновь передает Заказчику Акт приёма-передачи выполненных работ (Приложение № 4 к настоящему Договору) в порядке, предусмотренном п. 4.1. настоящего Договора.

4.3. Работы считаются выполненными после подписания акта приёма-передачи выполненных работ (Приложение № 4 к настоящему Договору) обеими Сторонами и передачи Заказчику результата выполненных работ, предусмотренного Техническим заданием (Приложение № 1 к настоящему Договору).

4.4. Заказчик вправе отказаться от принятия результата работ, уведомив об этом Исполнителя в случае, если: несоответствия или недостатки являются существенными и неустранимыми; выполнения Исполнителем объемов работ, превышающих сумму настоящего договора.

5. Порядок и сроки выполнения работ по Договору

5.1. Исполнитель выполняет работы по заявкам (Приложение № 3 к настоящему Договору) Заказчика в порядке и в сроки, указанные в Техническом задании (Приложение № 1 к настоящему Договору).

5.2. Гарантийный срок на результат выполненных работ составляет 1 год с момента подписания Сторонами акта приёма-передачи выполненных работ.

Гарантийный срок продлевается на время устранения Исполнителем недостатков работ, выявленных в течение гарантийной эксплуатации результата выполненных работ.

6. Обстоятельства непреодолимой силы

6.1. Стороны освобождаются от ответственности за неисполнение или ненадлежащее исполнение обязательств по настоящему Договору, если исполнение оказалось невозможным вследствие обстоятельств непреодолимой силы (форс-мажор), возникших после заключения Договора, а именно: стихийные бедствия; военные действия; революции; изменения в законодательстве или принятие к исполнению нормативных ведомственных актов, препятствующих или делающих невозможным исполнение обязательств по настоящему Договору. Обстоятельства непреодолимой силы «форс-мажор» подтверждаются Исполнителем заключением торгово-промышленной палаты Санкт-Петербурга».

6.2. Сторона, для которой создалась невозможность исполнения обязательств по настоящему Договору, обязана сообщить другой Стороне об этом в письменной форме не позднее пяти дней с момента наступления обстоятельств непреодолимой силы.

6.3. При наступлении форс-мажорных обстоятельств исполнение обязательств по настоящему Договору отодвигается соразмерно времени, в течение которого действуют эти обстоятельства.

7. Расторжение Договора

7.1. Досрочное расторжение настоящего Договора возможно по соглашению Сторон оформленному в письменной форме.

7.2. Заказчик вправе расторгнуть настоящий Договор в одностороннем порядке и потребовать от Исполнителя возмещения понесенных убытков в следующих случаях:

- Исполнитель нарушает сроки выполнения работ, установленные Техническим заданием (Приложение № 1 к настоящему Договору) более чем на 10 календарных дней;
- Исполнитель нарушил сроки выполнения не по вине Заказчика более двух раз;
- Исполнитель допустил нарушение условий настоящего Договора, которое привело к существенному снижению качества Работ;
- Исполнитель по результатам выполненных работ представил документы (материалы) ненадлежащего качества и не исправил их в срок, установленный п. 3.4.4. настоящего Договора;
- лицензии или квалификационные аттестаты, подтверждающие право Исполнителя выполнять работы по договору, были аннулированы,
- Заказчик вправе в одностороннем порядке отказаться от Договора (ст. 450.1 ГК РФ)/

7.3. В случае расторжения настоящего Договора в одностороннем порядке, сторона договора, являющаяся инициатором расторжения, письменно извещает об этом другую сторону с указанием причины расторжения. Договор считается расторгнутым с даты получения данного уведомления.

7.4. Исполнитель вправе расторгнуть настоящий Договор в одностороннем порядке в следующих случаях:

- при приостановке выполнения работ по письменному указанию Заказчика на срок, превышающий 1 месяц;

- при задержке Заказчиком оплаты работ выполненных и принятых по актам приёма-передачи выполненных работ (Приложение № 4 к настоящему Договору) на срок более 1 месяца.

8. Порядок разрешения споров

8.1. Споры и разногласия, которые могут возникнуть при исполнении настоящего Договора, разрешаются Сторонами в досудебном порядке, путем направления претензии. Срок ответа на претензию – 10 (десять) календарных дней со дня направления претензии, при этом дата направления претензии по средствам факсимильной или электронной связи будет считаться датой получения данного документа стороной. В случае неурегулирования споров и разногласий в досудебном претензионном порядке, по истечении срока рассмотрения претензии, установленного настоящим пунктом, Стороны вправе обратиться в Арбитражный суд г. Санкт-Петербурга и Ленинградской области в порядке, установленном действующим законодательством Российской Федерации. При этом все документы, в том числе претензии, исковые заявления, судебные повестки и иные подобные документы, направляются Стороной по адресам, указанным в Договоре, если другая Сторона своевременно не сообщила иной адрес (адреса).

9. Ответственность Сторон

9.1. За неисполнение или ненадлежащее исполнение своих обязательств по настоящему Договору Стороны несут ответственность в соответствии с действующим законодательством Российской Федерации.

9.2. Сторона, нарушившая свои обязательства по настоящему Договору, должна устранить эти нарушения в возможно короткий срок.

9.3. Исполнитель несет ответственность за нарушение как начального и конечного, так и промежуточных сроков выполнения работ, предусмотренных настоящим Договором.

9.4. При нарушении Исполнителем сроков выполнения работ, установленных Техническим заданием (Приложение №1 к настоящему Договору), заказчик вправе потребовать от Исполнителя уплаты пени в размере 0,1% от стоимости работ по Договору за каждый день просрочки исполнения обязательств.

9.5. В случае расторжения Договора по основаниям, предусмотренным п.7.2. настоящего договора, Заказчик вправе потребовать от Исполнителя уплаты штрафа в размере 10% от стоимости работ по Договору. Кроме того, Исполнитель обязан возместить Заказчику понесенные убытки, в том числе убытки, связанные с привлечением третьих лиц для завершения невыполненных Исполнителем по настоящему договору работ.

9.6. В случаях, когда работа выполнена Исполнителем с отступлениями от настоящего договора, ухудшившими результат работы, или с иными недостатками, которые делают его не пригодным для обычного использования, Заказчик вправе по своему выбору потребовать от Исполнителя:

- безвозмездного устранения недостатков в разумный срок;
- соразмерного уменьшения установленной за работу цены;
- возмещения своих расходов на устранение недостатков.

9.7. В случае привлечения Заказчика к ответственности, в том числе материальной, а также взыскания с него неустойки или штрафных санкций вследствие ненадлежащего исполнения Исполнителем обязанностей, предусмотренных настоящим Договором, Исполнитель обязан возместить Заказчику причиненные убытки в полном объеме.

9.8. Если Исполнитель не является плательщиком НДС:

Заказчик не несет ответственность за правомерность применения Исполнителем освобождения от НДС, суммарная цена договора, является окончательной и не подлежит изменению в случае неправомерного использования Исполнителем освобождения от НДС.

Если Исполнитель является плательщиком НДС:

Исполнитель несет ответственность за правильно оформленные первичные учетные документы в соответствии со ст. 9 Федерального закона от 06.12.2011 № 402-ФЗ «О бухгалтерском учете». В случае отказа налоговыми органами признания расходов для целей налогообложения прибыли, на основании неверно оформленных первичных документов Исполнитель возмещает Заказчику сумму не принятых расходов. В случае ненадлежащего оформления счетов-фактур, а также несвоевременного их предоставления, вследствие чего сумма

НДС не будет принята к вычету (возмещению) налоговыми органами из бюджета, Исполнитель возмещает Заказчику убытки, вызванные таким не возмещением налога из бюджета.

10. Обеспечение исполнения договора

10.1. Исполнитель предоставляет Заказчику обеспечение исполнения договора в следующем порядке, сроки и размере: не требуется.

10.2. Предоставленное обеспечение по настоящему Договору возвращается Заказчиком Исполнителю в следующем порядке и сроки: не требуется.

11. Порядок заключения и срок действия договора

11.1. Настоящий Договор вступает в силу с даты его заключения и действует до 30.04.2023, а в части принятых по Договору обязательств - до их полного исполнения Сторонами. Датой подписания настоящего Договора считается дата, проставленная на титульном листе Договора.

11.2. Настоящий Договор составлен по итогам закупочной процедуры (протокол № 636106 от 03.06.2022 г.) и направлен на подписание Исполнителю посредством программно-аппаратных средств электронной площадки.

11.3 Договор заключается в порядке и сроки, установленные Извещением или Документацией о закупке.

11.4. В случае нарушения Исполнителем порядка и сроков подписания настоящего Договора, установленных Извещением или Документацией о закупке, настоящий Договор считается незаключенным, а Исполнитель – уклонившимся от заключения настоящего Договора.

12. Заключительные положения

12.1. Настоящий Договор составлен в двух экземплярах, имеющих одинаковую юридическую силу (по одному экземпляру для каждой из Сторон).

12.2. Любые изменения и дополнения к настоящему Договору действительны при условии, что они совершены в письменной форме и подписаны уполномоченными представителями обеих Сторон.

12.3. В случае изменения реквизитов, Стороны настоящего Договора обязаны уведомить об этом друг друга в письменной форме в срок не более 10 календарных дней.

12.4. В течение 3 (трех) календарных дней с даты заключения настоящего Договора Исполнитель предоставляет Заказчику сведения о цепочке собственников Исполнителя, включая бенефициаров, (в том числе конечных), и об исполнительных органах Исполнителя по адресу электронной почты: okz-beneficiar@gazprom-lenobl.ru с подтверждением соответствующими документами.

В случае изменений в цепочке собственников Исполнителя, включая бенефициаров, (в том числе конечных), и (или) в исполнительных органах Исполнителя последний представляет Заказчику информацию об изменениях по адресу электронной почты: okz-beneficiar@gazprom-lenobl.ru в течение 3 (трех) календарных дней после таких изменений с подтверждением соответствующими документами.

12.5. Заказчик вправе в одностороннем порядке отказаться от исполнения договора в случае неисполнения Исполнителем обязанностей, предусмотренных пунктами 3.1.6 и 12.4 настоящего Договора. В этом случае настоящий договор считается расторгнутым с даты получения Исполнителем письменного уведомления Заказчика об отказе от исполнения договора или с иной даты, указанной в таком уведомлении.

12.6. Стороны договорились, что в процессе исполнения условий настоящего Договора будут осуществлять постоянную связь (в том числе направление Заказчиком заявок Исполнителю) посредством обмена корреспонденцией, которая может направляться с использованием средств:

- факсимильной связи с обязательным подтверждением получения в тот же день путем возврата копии запроса/заявки с пометкой «получено» и указанием даты получения и подписью лица, принявшего запрос/заявку (подписи уполномоченных представителей сторон в такой переписке имеют силу собственноручных);

- по электронной почте с обязательным подтверждением получения в тот же день путем ответа на электронное сообщение (с приложением копии запроса) с пометкой «получено» и указанием даты получения.

Автоматическое уведомление программными средствами о получении электронного сообщения по электронной почте, полученное любой из Сторон, считается аналогом такого подтверждения.

12.7. Сообщения направляются по следующим телефонам и электронным адресам:

в адрес Исполнителя по тел./факсу 8(904)610-00-04 и по e-mail: 9013880@mail.ru;

в адрес Заказчика по тел. /факсу (812) 405-40-04 и по e-mail: ivanova_ks@gazprom-lenobl.ru.

Все уведомления и сообщения, отправленные Сторонами друг другу по вышеуказанным адресам электронной почты и/или по телефонным номерам, признаются Сторонами официальной перепиской в рамках настоящего Договора.

12.8. Датой передачи соответствующего сообщения считается день отправления факсимильного сообщения или сообщения электронной почты.

12.9. Ответственность за получение сообщений и уведомлений вышеуказанным способом лежит на получающей Стороне. Сторона, направившая сообщение, не несет ответственности за задержку доставки сообщения, если такая задержка явилась результатом неисправности систем связи, действия/бездействия провайдеров или иных форс-мажорных обстоятельств.

12.10. Заказчик вправе в одностороннем порядке отказаться от исполнения Договора путем направления Исполнителю письменного уведомления об отказе от исполнения Договора в одностороннем порядке не позднее чем за 3 (три) календарных дня до предполагаемой даты расторжения Договора. В этом случае Договор считается расторгнутым с даты указанной в уведомлении об отказе от исполнения Договора в одностороннем порядке.

13. Приложения

13.1. К настоящему Договору прилагаются и являются неотъемлемой его частью:

- Техническое задание (Приложение № 1) на 8 л.,
- Спецификация (Приложение № 2) на 1 л.
- Заявка на выполнение работ (форма) (Приложение №3) на 1 л.,
- Акт приёма-передачи выполненных работ (форма) (Приложение № 4) на 1 л.

14. Реквизиты и подписи Сторон

Заказчик:
Акционерное общество «Газпром газораспределение Ленинградская область» (АО «Газпром газораспределение Ленинградская область»)
Юридический адрес: 188507, обл. Ленинградская, р-н Ломоносовский, городской поселок Новоселье, здание административного корпуса нежилое, лит. А А1
Фактический адрес: 192029, г. Санкт-Петербург, ул. Пинегина, д. 4
ИНН 4700000109 КПП 472501001
р/с 40702810109000000098
в Акционерном обществе «Акционерный Банк «РОССИЯ» (АО «АБ «РОССИЯ»
к/с 30101810800000000861
БИК 044030861
тел.: (812) 405-40-04 факс: (812) 405-40-03
Эл. адрес: office@gazprom-lenobl.ru

Генеральный директор

_____/ В. А. Бузин /
М.П.

Исполнитель:
Общество с ограниченной ответственностью «Проектно-изыскательские решения в строительстве» (ООО «ПИРС»)
Юридический адрес: 197082,г. Санкт-Петербург, Богатырский пр., д.49, к.2, пом.318
Фактический адрес: 197082, г. Санкт-Петербург, ул. Оптиков, д.45, к.1, лит.А, пом.69-Н
ИНН 7814690758 КПП 781401001
р/с 40702810403000048696
Ф-Л "СЕВЕРНАЯ СТОЛИЦА" АО "РАЙФФАЙЗЕНБАК"
к/с 30101810100000000723
БИК 044030723
тел.: 8(904)610-00-04
Эл. адрес: 9013880@mail.ru

Генеральный директор

_____ / Т.В. Носова/
М.П.

Приложение № 1
к Договору № 761-2980-22

ТЕХНИЧЕСКОЕ ЗАДАНИЕ

1.	Заказчик	АО «Газпром газораспределение Ленинградская область»
2.	Предмет закупки	Проведение научно-исследовательских археологических работ в виде историко-культурного научного археологического обследования (разведки) с целью проведения государственной историко-культурной экспертизы для нужд АО «Газпром газораспределение Ленинградская область» в порядке, установленном статьей 45.1 ФЗ №73 от 25.06.2002 г.
2.1	Работы, аналогичные предмету закупки	Проведение научно-исследовательских археологических работ в виде историко-культурного научного археологического обследования с целью проведения государственной историко-культурной экспертизы, в том числе по сохранению объектов культурного наследия (при необходимости)
3.	Период (срок) выполнения работ	Начало работ: дата подписания Договора Окончание выполнения работ: 30.04.2023
4.	Место выполнения работ	Ленинградская область
5.	Условия оплаты	Заказчиком производится расчет за весь объем выполненных работ путем перечисления денежных средств на расчетный счет не более 7 рабочих дней от даты подписания Сторонами актов приема-передачи выполненных работ.
6.	Состав, содержание и объем работ	Работы выполняются на территории Ленинградской области. Работы выполняются по заявкам Заказчика. Объем и перечень работ, указанный в заявке, формируется на основании Приложения №1 к Техническому заданию. В заявке указывается объем, перечень и адрес выполнения работ. Срок начала выполнения работ по отдельной заявке: в течение 3 календарных дней от даты поступления заявки. Срок выполнения работ по каждой отдельной заявке: в течение 90 календарных дней от даты поступления заявки. Исполнитель имеет право выполнить работы по заявке досрочно. Заказчик не позднее, чем за 1 календарный день, передает Исполнителю техническое задание на выполнение работ по конкретному объекту. Срок подачи Заказчиком последней заявки Исполнителю на выполнение работ: за 93 календарных дня до даты окончания общего срока выполнения работ по Договору. Ознакомление с заданием Заказчика, с данными геологических и геофизических материалов. - Составление краткой физико-географической характеристики региона (места) исследований на основе ознакомления со специальной и справочной литературой по геоморфологии, почвам и ландшафтам. - Сбор и анализ архивных материалов, составление историко-археологической справки по региону (месту) исследований. - Обследование территории объекта, земельного участка, изучение микрорельефа. - Составление ситуационного плана местности, включающего участок проведения полевых работ и отражающего его соотношение с известными объектами археологического наследия. - Получение разрешения (открытого листа) на проведение работ по выявлению и изучению объектов археологического наследия (на право проведения археологических полевых работ) в министерстве культуры РФ. -Определение последовательности выполнения полевых работ, методики проведения исследований.

		- Натурное обследование территории в целях выявления визуальных признаков объектов культурного наследия и подъемного археологического материала. - Археологические исследования методом закладки раскопов (шурфов) необходимой глубины. - В случае выявления объектов археологического наследия определение точного местоположения выявленных объектов относительно земельных участков, определение географических координат. - Фотофиксация (документально-протокольная съемка). - Засыпка отработанных шурфов после окончания разведочных работ. - Оформление научного отчета о выполненных археологических полевых работах. - Передача документации в орган государственной историко-культурной экспертизы для проведения экспертизы. - Проверка выполненного ранее научного отчета, с составлением письменного заключения (акта государственной историко-культурной экспертизы) в соответствии с Положением о государственной историко-культурной экспертизе (утв. Постановлением Правительства Российской Федерации от 15.07.2009 № 569). - Археологические полевые работы выполняются на основании разрешения (открытого листа) на проведение работ по выявлению и изучению объектов археологического наследия. - Держатель разрешения (открытого листа) обязан не позднее, чем за пять рабочих дней до начала археологических полевых работ представить в орган исполнительной власти субъекта Российской Федерации, уполномоченный в области охраны объектов культурного наследия, орган местного самоуправления муниципального образования, на территориях которых планируются археологические полевые работы, письменное уведомление об их проведении с указанием срока и места, а также копию разрешения (открытого листа). - Государственная историко-культурная экспертиза проводится экспертом, аттестованным Министерством культуры Российской Федерации в соответствии с Приказом Минкультуры РФ от 26.08.2010 № 563 «Об утверждении Положения о порядке аттестации экспертов по проведению государственной историко-культурной экспертизы». -Работы выполняются с выездом представителей Исполнителя по адресу местонахождения объектов, согласно заявок Заказчика. Результаты работ предоставляются Исполнителем Заказчику по адресу: pkc@gazprom-lenobl.ru; samoylova@gazprom-lenobl.ru. Состав, сроки, порядок и форма представления отчетной документации: . По результатам выполненных работ представить заказчику: - Научно-технический отчет; - Акт государственной историко-культурной экспертизы земельного участка. *Отчетная документация должна соответствовать требованиям «Положения о порядке производства археологических раскопок и разведок и об открытых листах» - Раздел проектной документации об обеспечении сохранности объектов культурного наследия; - Акт государственной историко-культурной экспертизы раздела проектной документации об обеспечении сохранности объекта культурного наследия. Окончательные материалы представить на магнитном и бумажном носителях.

		На бумажном носителе в виде текстовой и графической частей и приложений: - Научно-технический отчет, Раздел проектной документации об обеспечении сохранности объектов культурного наследия в 2 экз. на бумажном носителе и 1 экз. на электронном носителе; - Акт государственной историко-культурной экспертизы земельного участка в 2 экз. на бумажном носителе (из них 1- для Исполнителя) -Акт государственной историко-культурной экспертизы раздела проектной документации об обеспечении сохранности объекта культурного наследия в 2 экз. на бумажном носителе (из них 1- для Исполнителя) В цифровой форме: - графические материалы в формате Adobe Acrobat (*pdf); - текстовые документы в формате Adobe Acrobat (*pdf). Проведение научно-исследовательских археологических работ в виде историко-культурного научного археологического обследования и прохождение государственной историко-культурной экспертизы земельного участка под строительство объекта в соответствии с Законом РФ "Об объектах культурного наследия (памятниках истории и культуры) народов Российской Федерации" от 25 июня 2002 года N 73-ФЗ Разработка раздела проектной документации об обеспечении сохранности объектов культурного наследия в виде разработки проектной документации об обеспечении сохранности объектов культурного наследия и прохождение государственной историко-культурной экспертизы раздела проектной документации об обеспечении сохранности объекта культурного наследия в соответствии с Законом РФ "Об объектах культурного наследия (памятниках истории и культуры) народов Российской Федерации" от 25 июня 2002 года N 73-ФЗ.
7.	Перечень нормативных документов и законодательных актов, требования которых являются обязательными при выполнении работ	1. Федеральный закон от 25.06.2002 N 73-ФЗ "Об объектах культурного наследия (памятниках истории и культуры) народов Российской Федерации" Федеральный закон от 22 октября 2014 г. № 315-ФЗ «О внесении изменений в Федеральный закон «Об объектах культурного наследия (памятниках истории и культуры) народов Российской Федерации» и отдельные законодательные акты Российской Федерации». 2. Инструкция Министерства культуры «О порядке учета, обеспечения сохранности, использования и реставрации недвижимых памятников истории и культуры». 3. Инструкция по экологическому обоснованию хозяйственной и иной деятельности Минприроды РФ. 4. Методические указания по проведению проектных археологических работ в зонах народнохозяйственного строительства. М., Институт археологии АН СССР, 1990. 5. Правила выдачи, приостановления и прекращения действия разрешений (открытых листов) на проведение работ по выявлению и изучению объектов археологического наследия (утв. постановлением Правительства Российской Федерации от 20.02.2014 № 127; 6. Положение о государственной историко-культурной экспертизе (утв. постановлением Правительства Российской Федерации от 15.07.2009 № 569; 7. Положение о едином государственном реестре объектов культурного наследия (памятников истории и культуры) народов

		Российской Федерации (утв. приказом Министерства культуры Российской Федерации от 03.10.2011 № 954; 8.Положение о порядке проведения археологических полевых работ и составления научной отчетной документации (утв. постановлением Бюро Отделения историко-филологических наук от 20.06.2018 № 32); 9. Методика определения границ территорий объектов археологического наследия (рекомендована письмом Министерства культуры Российской Федерации от 27.01.2012 № 12-01-39/05-АБ). 10. Реставрационные нормы и правила «Методические рекомендации по проведению научно-исследовательских, изыскательских, проектных и производственных работ, направленных на сохранение объектов культурного наследия (памятников истории и культуры) народов Российской Федерации», РНиП, Москва-2013. 11. Национальный стандарт Российской Федерации ГОСТ Р 55528-2013 «Состав и содержание научно-проектной документации по сохранению объектов культурного наследия памятники истории и культуры. Общие требования». 12. ГОСТ Р 55528-2013. Состав и содержание научно-проектной документации по сохранению объектов культурного наследия. Памятники истории и культуры. Общие требования. 13. ГОСТ Р 55945-2014. Общие требования к инженерно-геологическим изысканиям и исследованиям для сохранения объектов культурного наследия. 14. ГОСТ Р 55567-2013. Порядок организации и ведения инженерно-технических исследований на объектах культурного наследия. Памятники истории и культуры. Общие требования. 15.ГОСТ Р 56198-2014. Мониторинг технического состояния объектов культурного наследия. Недвижимые памятники. Общие требования. 16. ГОСТ Р 56254-2014. Технический надзор на объектах культурного наследия. Основные положения. 17. Инструкция по экологическому обоснованию хозяйственной и иной деятельности Минприроды РФ. 18. Методические указания по проведению проектных археологических работ в зонах народнохозяйственного строительства. М., Институт археологии АН СССР, 1990. 19. Приказ Министерства культуры Российской Федерации от 1 сентября 2015 г. № 2328 "Об утверждении перечня отдельных сведений об объектах археологического наследия, которые не подлежат опубликованию".

8.	Обязательные требования, предъявляемые к участникам закупки	В соответствии с п. 1.3.1. Документации о закрытом маркетинговом исследовании
9.	Дополнительные требования, предъявляемые к участникам закупки	1.Наличие опыта выполнения аналогичных работ (оказания аналогичных услуг) за последние 3(три) года, предшествующие дате подачи Заявки. 2. Наличие материально-технических ресурсов (машины, механизмы, оборудование, инвентарь и т.д.), необходимых и достаточных для выполнения работ по предмету закупки в количестве не менее: - Тахеометр геодезический-4 шт.; - Плоттер -1 шт.; - Квадрокоптер-2 шт.; - Цифровая зеркальная фотокамера (фотоаппарат)-3 шт. 3. Наличие в штате Исполнителя и(или) привлекаемого им субподрядчика/соисполнителя (в случае, если участник привлекает к выполнению работ по договору, являющегося предметом закупки, третье лицо) работника, гражданина РФ, имеющего высшее образование и обладающего научными и практическими познаниями, необходимыми для проведения археологических полевых работ и подготовки научного отчета о выполненных археологических полевых работах (Копия трудового договора, копия документа(ов) об образовании, копия паспорта гражданина РФ); 4. Уставными целями деятельности Исполнителя и(или) привлекаемого им субподрядчика/соисполнителя (в случае, если Исполнитель привлекает к выполнению работ по договору, третье лицо) являются проведение археологических полевых работ, и (или) связанные с проведением археологических полевых работ научные исследования, и (или) выявление и собирание музейных предметов и музейных коллекций, и (или) подготовка кадров высшей квалификации по соответствующей специальности 5. Исполнитель и(или) привлекаемого им субподрядчика/соисполнителя - обязан обладать научными и практическими знаниями, необходимыми для проведения экспертизы, и удовлетворять следующим требованиям: - иметь высшее и (или) послевузовское профессиональное образование по направлению (специальности), соответствующему профилю экспертной деятельности, в исключительных случаях допускается среднее профессиональное или дополнительное образование по профилю экспертной деятельности (если эксперт привлекается для проведения экспертизы объектов, указанных в подпункте "д" пункта 11(1) Положения о государственной историко-культурной экспертизе, утверждённого Постановлением Правительства РФ от 15.07.2009 N 569 (далее - Положение), необходимо высшее образование (бакалавриат, специалнтет, магистратура, подготовка кадров высшей квалификации, осуществляемая по результатам освоения программ подготовки научно-педагогических кадров в аспирантуре) по специальностям"история”, "музейное дело и охрана памятников" и "археология"); - иметь предшествующий стаж практической работы по профилю экспертной деятельности не менее 10 лет (если эксперт привлекается для проведения экспертизы объектов, указанных в подпункте "д" пункта 11(1) Положения, стаж археологических полевых работ на основании разрешения, выдаваемого федеральным органом охраны объектов культурного наследия на основании заключения Российской академии наук и подтверждающего право на проведение одного из видов археологических полевых работ (далее - открытый лист), должен составлять не менее 10 лет);

		- обладать знанием международных актов и законодательства Российской Федерации в области сохранения, использования, популяризации и государственной охраны объектов культурного наследия (памятников истории и культуры) народов Российской Федерации; - обладать умением проводить необходимые исследования, оформлять по их результатам соответствующие документы и заключения экспертизы; Исполнитель - индивидуальный предприниматель или физическое лицо должен быть аттестован в соответствующей предмету настоящего закрытого маркетингового исследования области аттестации. Требование установлено: - подпунктом «а» пункта 7, пунктом 9 Постановления Правительства РФ от 15.07.2009 №569 «Об утверждении Положения о государственной историко-культурной экспертизе»; - пунктом 9 раздела IV Приказа Минкультуры РФ от 26.08.2010 №563 «Об утверждении Положения о порядке аттестации экспертов по проведению государственной историко-культурной экспертизы».
10.	Прочие условия	Привлечение субподрядчика - допускается. Гарантийный срок на результат выполненных работ составляет 1 год с момента подписания Сторонами Акта приема-передачи выполненных работ.
11.	Приложение	Приложение № 1 – Форма для расчета цены за единицу услуги

Приложение № 1
к Техническому заданию

Форма для расчета цены за единицу работы

№ п/п	Наименование вида работы	Единица измерения	Начальная (максимальная) цена без НДС (руб.)	Начальная (максимальная) цена с НДС (руб.)	Предложение участника по цене без НДС (руб.)	Предложение участника по цене с НДС (руб.)
1	2	3	4	5	6	7
1	Проведение научно-исследовательских археологических работ в виде историко-культурного научного археологического обследования (разведки) с целью проведения государственной историко-культурной экспертизы земельного участка (1 шурф за объект до 1,0 км включительно)	усл. ед				НДС не облагается
2	Проведение научно-исследовательских археологических работ в виде историко-культурного научного археологического обследования (разведки) с целью проведения государственной историко-культурной экспертизы земельного участка (до 2 шурфов включительно)	усл. ед				
3	Проведение научно-исследовательских археологических работ в виде историко-культурного научного археологического обследования	усл. ед				

	(разведки) с целью проведения государственной историко-культурной экспертизы земельного участка (дополнительный 1 шурф)					
4	Разработка раздела проектной документации об обеспечении сохранности объектов культурного наследия (за объект)	усл. ед				
5	Выполнение государственной историко-культурной экспертизы раздела по обеспечению сохранности объектов культурного наследия на земельном участке (за объект)	усл. ед				
ИТОГО*						

Заказчик:
АО «Газпром газораспределение Ленинградская область»

Генеральный директор

_____/ В. А. Бузин /
М.П.

Исполнитель:
ООО «ПИРС»

Генеральный директор

_____ / Т.В. Носова /
М.П.

Приложение № 2
к Договору № 761-2980-22

СПЕЦИФИКАЦИЯ

1.	**Наименование, количество и стоимость работ**					
№ п/п	**Наименование работ**	**Ед. изм.**	**Кол-во**	**Стоимость за ед. (руб., без НДС)**	**Итого стоимость, НДС не облагается**	**Место (адрес) выполнения работ:**
1	Проведение научно-исследовательских археологических работ в виде историко-культурного научного археологического обследования (разведки) с целью проведения государственной историко-культурной экспертизы для нужд АО «Газпром газораспределение Ленинградская область» в порядке, установленном статьей 45.1 ФЗ №73 от 25.06.2002 г.	Усл. ед.	1			Ленинградская область
НДС не облагается					-	
ИТОГО руб., НДС не облагается						

2.	**Условия и этапы выполнения работ**	
2.1.	**Срок выполнения работ (этапы работ):**	С момента заключения договора по 30.04.2023

3.	**Условия оплаты стоимости работ Заказчиком**	
3.1.	**Оплата осуществляется Заказчиком в следующих размерах и в следующие сроки:**	Заказчиком производится расчет за весь объем выполненных работ путем перечисления денежных средств на расчетный счет в течение 7 рабочих дней от даты подписания Сторонами актов приема-передачи выполненных работ.

Заказчик:
АО «Газпром газораспределение Ленинградская область»

Генеральный директор

_____/ В. А. Бузин /

Исполнитель:
ООО «ПИРС»

Генеральный директор

_____ / Т.В. Носова /

Приложение №3
к Договору № 761-2980-22

Заявка на выполнение работ № (форма)

г._____ Дата

Наименование объекта:
Местонахождение объекта:
Характеристика объекта:

Наименование работы	**Срок выполнения работ**	**Объем**	**Стоимость за единицу (в т.ч. НДС 20% *либо без НДС)***	**Общая стоимость (в т.ч. НДС 20% *либо без НДС)***
ИТОГО:				

Подписи сторон:

Заказчик:

Генеральный директор
_____/ В. А. Бузин /
М.П.

Исполнитель:

_____ / _____ /
М.П.

конец формы

ФОРМА СТОРОНАМИ СОГЛАСОВАНА

Заказчик:
АО «Газпром газораспределение Ленинградская область»

Генеральный директор

_____/ В. А. Бузин /
М.П.

Исполнитель:
ООО «ПИРС»

Генеральный директор
_____ / **Т.В. Носова** /
М.П.

Приложение №4
к Договору № 761-2980-22

начало формы

Акт № _____
приема-передачи выполненных работ

«____» _____ 20___ г.

Исполнитель _____
Заказчик _____
подписали настоящий акт приема-передачи выполненных работ (оказании услуг):

№	Наименование работы (услуги)	Ед. изм.	Количество	Цена	Сумма
				Итого:	
				Без налога (НДС)	
				Всего (с учетом НДС)	

Всего оказано услуг на сумму: _____ рублей ___ коп., в т.ч. НДС – _____ рублей___ копеек.

Вышеперечисленные работы (услуги) выполнены/не выполнены _____ полностью и в срок.

Перечень претензий к объему и качеству выполненных работ (указанных услуг)

_____
_____.

Заказчик:
АО «Газпром газораспределение Ленинградская область»

Генеральный директор

_____/ В. А. Бузин /
М.П.

Исполнитель:

_____ / _____ /
М.П.

конец формы

ФОРМА СТОРОНАМИ СОГЛАСОВАНА

Заказчик:
АО «Газпром газораспределение Ленинградская область»

Генеральный директор

_____/ В. А. Бузин /
М.П.

Исполнитель:
ООО «ПИРС»

Генеральный директор

_____ / Т.В. Носова /
М.П.

Приложение № 2
к Договору № 761-2980-22

Заявка на выполнение работ № 4

г. Санкт-Петербург 01.08.2022 г.

Наименование объекта: «Межпоселковый газопровод п. Цвылево – д. Кулатино – д. Липная Горка с отводами на д. Дмитрово, д. Овинцево, д. Марково в Тихвинском районе»

Местонахождение объекта: Ленинградская область, Тихвинский район

Характеристика объекта: земельный участок, предназначенный для проектирования и строительства объекта: «Межпоселковый газопровод п. Цвылево – д. Кулатино – д. Липная Горка с отводами на д. Дмитрово, д. Овинцево, д. Марково в Тихвинском районе»

Наименование услуги	Срок выполнения работ	Количество	Стоимость за единицу *без НДС*	Общая стоимость *без НДС*
Проведение научно-исследовательских археологических работ в виде историко-культурного научного археологического обследования (разведки) с целью проведения государственной историко-культурной экспертизы земельного участка (до 2 шурфов включительно)	270 календарных дней	1 усл. ед	148501,83	148501,83
Проведение научно-исследовательских археологических работ в виде историко-культурного научного археологического обследования (разведки) с целью проведения государственной историко-культурной экспертизы земельного участка (дополнительный 1 шурф)	270 календарных дней	18 усл. ед	61330,98	1103957,64
ИТОГО:			**1252459,47**	**1252459,47**

Подписи сторон:

ИСПОЛНИТЕЛЬ:
Генеральный директор
ООО «Проектно-изыскательские решения в строительстве»

_____ / Т.В. Носова /

М.П.

ЗАКАЗЧИК:
Заместитель генерального директора по капитальному строительству и инвестициям АО «Газпром газораспределение Ленинградская область

_____ / Н.В. Кипурова /

М.П.

ПРИЛОЖЕНИЕ № 5

к Акту по результатам государственной историко-культурной экспертизы земельного участка, подлежащего воздействию земляных, строительных, мелиоративных, хозяйственных и (или) иных работ, предусмотренных статьей 25 Лесного кодекса РФ работ по использованию лесов (за исключением работ, указанных в пунктах 3, 4 и 7 части 1 статьи 25 Лесного кодекса РФ) и иных работ, в случае если федеральный орган охраны объектов культурного наследия и орган охраны объектов культурного наследия субъекта РФ не имеет данных об отсутствии на указанном земельном участке объектов археологического наследия, включенных в реестр, и выявленных объектов археологического наследия (пп. «д» п. 11 (1) Положения о Государственной историко-культурной экспертизе, утвержденного Постановлением Правительства РФ от 15 июля 2009 года № 569), по объекту: «Межпоселковый газопровод п. Цвылево – д. Кулатино – д. Липная Горка с отводами на д. Дмитрово, д. Овинцево, д. Марково в Тихвинском районе»

КОПИИ ДОКУМЕНТОВ, ПРЕДОСТАВЛЕННЫХ ЗАКАЗЧИКОМ

АДМИНИСТРАЦИЯ
ЛЕНИНГРАДСКОЙ ОБЛАСТИ

КОМИТЕТ ПО СОХРАНЕНИЮ
КУЛЬТУРНОГО НАСЛЕДИЯ
ЛЕНИНГРАДСКОЙ ОБЛАСТИ
191311, Санкт-Петербург, ул. Смольного, д.3
Тел./факс: 8 (812) 539-45-00
E-mail: okn@lenreg.ru

19.05.2022 № 01-09-2997/2022-0-1

На № _____ от _____

Начальнику управления по
капитальному строительству и
инвестициям
АО «Газпром газораспределение
Ленинградская область»

К.Н. Шершакову

ул. Пинегина, д. 4,
Санкт-Петербург, 192029

Комитет по сохранению культурного наследия Ленинградской области (далее – Комитет) в ответ на Ваше обращение от 21.04.2022 № 60/5049 (вх. от 27.04.2022 № 01-09-2997/2022), в рамках исполнения полномочий, сообщает следующее.

В соответствии с п. 1 ст. 36 Федерального закона от 25.06.2002 № 73-ФЗ «Об объектах культурного наследия (памятниках истории и культуры) народов Российской Федерации» проектирование и проведение земляных, строительных, мелиоративных, хозяйственных и иных работ осуществляется при отсутствии на данной территории объектов культурного наследия, включенных в единый государственный реестр объектов культурного наследия (памятников истории и культуры) народов Российской Федерации, выявленных объектов культурного наследия или объектов, обладающих признаками объекта культурного наследия, либо при условии соблюдения техническим заказчиком (застройщиком) объекта капитального строительства, заказчиками других видов работ, лицом, проводящим указанные работы, предусмотренных указанной статьей, требований по обеспечению сохранности объектов культурного наследия.

В границах земельного участка, отведенного под проектирование и строительство объекта: «Межпоселковый газопровод п. Цвылево – д. Кулатино – д. Липная Горка с отводами на д. Дмитрово, д. Овинцево, д. Марково Ленинградской области», отсутствуют объекты культурного наследия, включенные в единый государственный реестр объектов культурного наследия (памятников истории и культуры) народов Российской Федерации, выявленные объекты культурного наследия и объекты, обладающие признаками объекта культурного наследия.

Указанный выше участок находится вне зон охраны/защитных зон объектов культурного наследия.

Сведениями об отсутствии на рассматриваемой территории объектов археологического наследия и объектов, обладающих признаками объекта археологического наследия, Комитет не располагает.

Согласно ст. 28 Федерального закона от 25 июня 2002 года № 73-ФЗ «Об объектах культурного наследия (памятниках истории и культуры) народов

Российской Федерации» (далее – Федеральный закон № 73-ФЗ) в целях определения наличия или отсутствия объектов археологического наследия либо объектов, обладающих признаками объекта археологического наследия, на земельных участках, землях лесного фонда или в границах водных объектов или их частей, подлежащих воздействию земляных, строительных, мелиоративных, хозяйственных работ, указанных в ст. 30 Федерального закона № 73-ФЗ работ по использованию лесов и иных работ, в случае, если указанные земельные участки, земли лесного фонда, водные объекты, их части расположены в границах территорий, утвержденных в соответствии с пп. 34.2 п. 1 ст. 9 Федерального закона № 73-ФЗ проводится государственная историко-культурная экспертиза.

Историко-культурная экспертиза проводится до начала работ по сохранению объекта культурного наследия, землеустроительных, земляных, строительных, мелиоративных, хозяйственных и иных работ, осуществление которых может оказывать прямое или косвенное воздействие на объект культурного наследия, включенный в реестр, выявленный объект культурного наследия либо объект, обладающий признаками объекта культурного наследия, и (или) до утверждения градостроительных регламентов.

В соответствии с п. 56 ст. 26 Федерального закона от 03 августа 2018 года № 342-ФЗ «О внесении изменений в градостроительный кодекс Российской Федерации и отдельные законодательные акты Российской Федерации» (далее – Федеральный закон № 342-ФЗ) до утверждения в соответствии с пп. 34.2 п. 1 ст. 9 Федерального закона № 73-ФЗ границ территорий, в отношении которых у федеральных органов государственной власти, органов государственной власти субъектов Российской Федерации и органов местного самоуправления, уполномоченных в области сохранения, использования, популяризации и государственной охраны объектов культурного наследия, имеются основания предполагать наличие на таких территориях объектов археологического наследия либо объектов, обладающих признаками объекта археологического наследия, государственная историко-культурная экспертиза проводится в соответствии с абзацем девятым ст. 28, абзацем третьим ст. 30, п. 3 ст. 31 Федерального закона № 73-ФЗ (в редакции, действовавшей до дня официального опубликования Федерального закона № 342-ФЗ).

Учитывая изложенное, Заказчику до проведения земляных, строительных и иных работ в соответствии со ст. 5.1, 28, 30, 31, 32, 36, 45.1 Федерального закона № 73-ФЗ, п. 56 ст. 26 Федерального закона № 342-ФЗ необходимо:

- обеспечить проведение и финансирование государственной историко-культурной экспертизы земельного участка, подлежащего воздействию земляных, строительных, хозяйственных и иных работ, путем археологической разведки, в порядке, установленном ст. 45.1 Федерального закона № 73-ФЗ;

- предоставить в Комитет документацию, подготовленную на основе археологических полевых работ, содержащую результаты исследований, в соответствии с которыми определяется наличие или отсутствие объектов археологического наследия и объектов, обладающих признаками объекта археологического наследия, на земельном участке, подлежащем воздействию земляных, строительных, хозяйственных и иных работ, а также заключение

государственной историко-культурной экспертизы указанной документации (либо земельного участка).

В случае обнаружения в границе земельного участка, подлежащего воздействию земляных, строительных, хозяйственных и иных работ, объектов археологического наследия и (или) объектов, обладающих признаками объекта археологического наследия, и после принятия Комитетом решения о включении данного объекта в перечень выявленных объектов культурного наследия:

- разработать в составе проектной документации раздел об обеспечении сохранности выявленного объекта культурного наследия или о проведении спасательных археологических полевых работ или проект обеспечения сохранности выявленного объекта культурного наследия либо план проведения спасательных археологических полевых работ, включающих оценку воздействия проводимых работ на выявленный объект культурного наследия (далее – документация или раздел документации, обосновывающий меры по обеспечению сохранности выявленного объекта культурного наследия);

- получить по документации или разделу документации, обосновывающей меры по обеспечению сохранности выявленного объекта культурного наследия, заключение государственной историко-культурной экспертизы и представить его совместно с указанной документацией в Комитет на согласование;

- обеспечить реализацию согласованной Комитетом документации, обосновывающей меры по обеспечению сохранности выявленного объекта культурного наследия.

Порядок организации, проведения и рассмотрения заключения государственной историко-культурной экспертизы определен Положением о государственной историко-культурной экспертизе, утвержденным Постановлением Правительства Российской Федерации от 15.07.2009 № 569. Со списком аттестованных экспертов можно ознакомиться на официальном сайте Министерства культуры Российской Федерации: mkrf.ru.

Заместитель председателя
комитета по сохранению
культурного наследия

Подлинник электронного документа, подписанного ЭП, хранится в Межведомственной системе электронного документооборота Правительства Ленинградской области

СВЕДЕНИЯ О СЕРТИФИКАТЕ ЭП

Сертификат: 49D28B08DC3D4D1D074FEB196D1A34BA
Владелец: Лазарева Галина Ефимовна
Действителен с 27-04-2022 до 21-07-2023

Г.Е. Лазарева

М.Я. Щербакова, 539-45-10, mya_sherbakova@lenreg.ru

Общество с ограниченной ответственностью «Газпром проектирование»

Заказчик – ООО «Газпром межрегионгаз»

Межпоселковый газопровод п. Цвылево – д. Кулатино – д. Липная Горка с отводами на д. Дмитрово, д. Овинцево, д. Марково Ленинградской области

Договор №8000.253.085/6 от 11 апреля 2022

РАБОЧАЯ ДОКУМЕНТАЦИЯ

Наружные газопроводы

3093.085.Р.0/0.1295-ГСН

Изм.	№ док.	Подп.	Дата

Взам инв №

Подпись и дата

Инв № подл

2023

Общество с ограниченной ответственностью «Газпром проектирование»

Заказчик – ООО «Газпром межрегионгаз»

Межпоселковый газопровод п. Цвылево – д. Кулатино – д. Липная Горка с отводами на д. Дмитрово, д. Овинцево, д. Марково Ленинградской области

Договор №8000.253.085/6 от 11 апреля 2022

РАБОЧАЯ ДОКУМЕНТАЦИЯ

Наружные газопроводы

3093.085.Р.0/0.1295-ГСН

Главный инженер
Санкт-Петербургского филиала Н.Е. Кривенко

Главный инженер проекта М.М. Здобников

2023

Взам инв №
Подпись и дата
Инв № подл

ГАЗПРОМ
ГАЗОРАСПРЕДЕЛЕНИЕ
ЛЕНИНГРАДСКАЯ ОБЛАСТЬ

ПРОЕКТНО-КОНСТРУКТОРСКИЙ ЦЕНТР

Ассоциация СРО «ГС.П» Регистрационный номер в государственном реестре саморегулируемых организаций СРО-П-082-14122009
Регистрационный номер в реестре членов саморегулируемой организации №093

Межпоселковый газопровод п. Цвылево – д. Кулатино – д. Липная Горка с отводами на д. Дмитрово, д. Овинцево, д. Марково Ленинградской области

РАБОЧАЯ ДОКУМЕНТАЦИЯ

Наружные газопроводы

3093.085.Р.0/0.1295-ГСН

Руководитель ПКЦ Васильченко М.П.

Главный инженер проекта Васильченко И.П.

2023

Ведомость чертежей основного комплекта рабочей документации

Лист	Наименование	Примечан.
1,2	общие данные	
3-4	общие указания	
5	Условные обозначения	
6-35	План трассы газопровода высокого давления ПК0-ПК6+48,0	
36…	Продольный профиль газопровода ПК0-ПК5	
37	Ситуационный план	
38,39	Обвязка ПРГ	
40	установка задвижки РОСГАЗ с электроприводом МЕДУЗА	
41	Установка контрольной трубки в ковере на п/э футляр	
42	Свеча вытяжная Ду50	
43	Опознавательный знак на газопроводах	
44	Установка ПРГ	
45,46	Схема расположения элементов ограждения	
47	Молниеотвод	
48	Контур заземления	
49	Схема установки опознавательных столбиков. Схема установки ж/б плит для проездов.	
50	Вывод ленты с проводом спутником	

Согласовано

Взам инв №

Подпись и дата

Инв № подл

Изм.	Кол.уч	Лист	№док	Подпись	Дата
Разраб.		Нисифорова			01.23
Провер.		Васильченко И.П.			
Н.контр.		Васильченко И.П.			
Утвердил		Васильченко М.П.			

3093.085.Р.0/0.1295-ГСН

Межпоселковый газопровод п. Цвылево – д. Кулатино – д. Липная Горка с отводами на д. Дмитрово, д. Овинцево, д. Марково Ленинградской области

Наружные газопроводы

Стадия	Лист	Листов
Р	1	32

Общие данные

ПКЦ АО "Газпром газораспределение Ленинградская область"

Ведомость ссылочных и прилагаемых документов

Обозначение	Наименование	Прим.
	Ссылочные документы	
Альбом серии 5.905-18.05	Узлы и детали крепления газопровода	
Альбом серии 5.905-30.07	Оборудование, узлы и детали наружных газопроводов	
Альбом “ГипроНИИгаза”	Нормали по проектированию и строительству г/п	
	из полиэтиленовых труб. Рабочие чертежи	
Альбом “ГипроНИИгаза”	Технологические карты по строительству г/пр. из	
	полиэтиленовых труб на территории населенных	
	пунктов	
	Прилагаемые документы	
2705.055.Р.0/0.1295 –ГСН.С	Спецификация оборудования, изделий и	
	Опросные Листы ГРПШ	

Согласовано

Взам инв №

Подпись и дата

Инв № подл

Изм.	Кол.уч	Лист	№док	Подпись	Дата	**3093.085.Р.0/0.1295-ГСН**			
						Межпоселковый газопровод п. Цвылево – д. Кулатино – д. Липная Горка с отводами на д. Дмитрово, д. Овинцево, д. Марково Ленинградской области			
Разраб.		Нисифорова			08.22	Наружные газопроводы	Стадия	Лист	Листов
Провер.		Васильченко И.П.					Р	2	32
Н.контр.		Васильченко И.П.							
Утвердил		Васильченко М.П.				Общие данные	ПКЦ АО "Газпром газораспределение Ленинградская область"		

Ведомость основных комплектов рабочих чертежей

Обозначение	Наименование	Прим.
2705.055.Р.0/0.1295 –ГСН	Наружные газопроводы	
2705.055.Р.0/0.1295 –ВР	Ведомость объемов работ	
2705.055.Р.0/0.1295 –АСУ ТП	Автоматизированные системы управления	
2705.055.Р.0/0.1295-РЧ	Расчетная часть	
2705.055.Р.0/0.1295-СС	Сборник спецификаций оборудования, изделий и материалов	
2705.055.Р.0/0.1295 –АС	Архитектурно-строительные решения	в связи с минимальными конструктивными решениями, включен в раздел ГСН
2705.055.Р.0/0.1295 –КЖ	Конструкции железобетонные	
2705.055.Р.0/0.1295 –КМ	Конструкции металические	
2705.055.Р.0/0.1295 –ЭГ	Молниезащита и заземление	

Ведомость спецификаций

2705.055.Р.0/0.1295 –ГСН.С	Спецификация оборудования, изделий и	
	материалов	
2705.055.Р.0/0.1295 -ГСН лист 34,35	Обвязка ПРГ	
2705.055.Р.0/0.1295 –ГСН лист 36,37	установка задвижки РОСГАЗ с	
	электроприводом МЕДУЗА	
2705.055.Р.0/0.1295 –ГСН лист 38	Установка контрольной трубки в ковере на п/э	
	футляр	
2705.055.Р.0/0.1295 –ГСН лист39,40	Выход газопровода из земли	
2705.055.Р.0/0.1295 –ГСН лист 41	Опознавательный знак на газопроводах	
2705.055.Р.0/0.1295 –ГСН лист 42,43	Установка ПРГ	
2705.055.Р.0/0.1295 –ГСН лист 44,45	Схема расположения элементов ограждения	
2705.055.Р.0/0.1295 –ГСН лист 46	Молниеотвод	
2705.055.Р.0/0.1295 –ГСН лист 47,48	Контур заземления	
2705.055.Р.0/0.1295 –ГСН лист 49	Схема установки опознавательных столбиков. Схема установки ж/б плит для проездов.	
2705.055.Р.0/0.1295 –ГСН лист 50	Вывод ленты с проводом спутником	

Согласовано

Взам инв №

Подпись и дата

Инв № подл

Изм.	Кол.уч	Лист	№док	Подпись	Дата
Разраб.		Нисифорова			08.22
Провер.		Васильченко И.П.			
Н.контр.		Васильченко И.П.			
Утвердил		Васильченко М.П.			

3093.085.Р.0/0.1295-ГСН

Межпоселковый газопровод п. Цвылево – д. Кулатино – д. Липная Горка с отводами на д. Дмитрово, д. Овинцево, д. Марково Ленинградской области

Наружные газопроводы	Стадия	Лист	Листов
	Р	2.1	32
Общие данные	ПКЦ АО "Газпром газораспределение Ленинградская область"		

Общие указания.

1. Раздел рабочей документации выполнен на основании: Технического задания на выполнения проектных и изыскательских работ; Технических условий АО «Газпром газораспределение Ленинградская область от 25.03.2022 № 20/1-20/2/3495; Программа газификации регионов Российской федерации, утвержденная Председателем правления ПАО «Газпром» А.Б.Миллером .

2. Рабочая документация разработана в соответствии с государственными нормами, правилами и стандартами, а также в соответствии с заданием на проектирование, требованиями Федерального закона № 384-ФЗ , градостроительным планом земельного участка, градостроительным регламентом, техническими регламентами и с соблюдением технических условий.

3. Прокладку газопровода произвести в соответствии с требованиями:
СП 48.13330.2011 “Организация строительства”,
СНиП 3.01.04-87* “Приемка в эксплуатацию законченных строительством объектов”
СНиП 12-03-2001 «Безопасность труда в строительстве. Часть1»
СНиП 12-04-2002 «Безопасность труда в строительстве.Часть2»
Федеральных норм и правил в области промышленной безопасности
«Правила безопасности сетей газораспределения и газопотребления»
“Правила пожарной безопасности при производстве СМР”.
Инструкции по технике безопасности для рабочих каждой профессии с учетом специфики местных условий должны быть разработаны в стройорганизации и утверждены главным инженером

4. Работы по строительству газопроводов должны производиться специализированными организациями, имеющими СРО на производство данных работ.

5. Эксплуатирующей организацией является АО "Газпром газораспределение Ленинградская область" филиал г. Тихвине

6. В проекте отсутствуют технические решения, требующие проверки на патентную чистоту.

Стальной газопровод

7. Стальные трубы должны соответствовать: - ГОСТ 10704-91
В 10 ГОСТ 10705-80*
и иметь гарантированный заводом-изготовителем коэффициент прочности сварного соединения.

8. Для соединения стальных труб применяется электродуговая сварка.

9. Осуществить окраску надземного стального газопровода

10. Перед испытанием газопровода на герметичность, законченных строительством наружных газопроводов следует произвести продувку с целью очистки их внутренней полости.

11. Испытание газопровода производится в соответствии с разд. 10.5 СП 62.13330.2011

12. Краны должны быть предназначены для газовой среды, иметь ограничитель поворота пробки и испытанными на герметичность по классу В по ГОСТ 9544-15 г.
Запорная арматура общего назначения должна быть дополнительно притерта и испытана на герметичность по классу В по ГОСТ 9544-15 г.
Краны должны иметь ограничители поворота и указатели положения “открыто-закрыто”.

13. Контроль качества сварных соединений по ГОСТ 7212-82* в соответствии с СП 62.13330.2011, разд. 10.

14. Засыпка траншеи в месте прокладки стальной вставки по всей протяженности и глубине должна быть песчаной.

15. Подземный газопровод должен иметь изоляцию усиленного типа .

Полиэтиленовый газопровод

16. Соединение полиэтиленовых труб между собой выполняется встык нагретым инструментом (СП 62.13330.2011п.4.13) либо фитингами с закладными нагревательными элементами.

17.Глубина прокладки газопровода до верха трубы не менее 1,40 м (Грунты слабопучинистые)

Согласовано

Взам инв №

Подпись и дата

Инв № подл

Изм.	Кол.уч	Лист	№док	Подпись	Дата
Разраб.		Нисифорова			08.22
Провер.		Васильченко И.П.			
Н.контр.		Васильченко И.П.			
Утвердил		Васильченко М.П.			

3093.085.Р.0/0.1295-ГСН

Межпоселковый газопровод п. Цвылево – д. Кулатино – д. Липная Горка с отводами на д. Дмитрово, д. Овинцево, д. Марково Ленинградской области

Наружные газопроводы	Стадия	Лист	Листов
	Р	3	32
Общие указания	ПКЦ АО "Газпром газораспределение Ленинградская область"		

Общие указания.

200

18.Для соединения со стальным газопроводом используются неразъёмные соединения «полиэтилен-сталь» усиленного типа.

19. Газопровод укладывается на основание толщиной не менее 0,1м из песчаного грунта или другого непучинистого грунта и подсыпается таким же грунтом на высоту не менее 0,2м.

20. Полиэтиленовые трубы должны соответствовать : -ГОСТ Р 58121.2-2018

21. Вдоль трассы газопровода из полиэтиленовых труб следует предусматривать укладку сигнальной ленты по всей длине трассы, а для межпоселковых газопроводов применяется сигнальная лента с вмонтированным в нее электропроводом-спутником с выводом в стойку КИП.ПТМ.4.6.12-4.IP34.УХЛ1 ТУ 27.12.31-001-19394148-2017 производства ООО НПК "ПромТехМастер", располагаемых на расстоянии не более 0,8 км друг от друга, позволяющей определить местонахождение газопровода приборным методом. На участках пересечений газопроводов с подземными инженерными коммуникациями сигнальная лента должна быть уложена вдоль газопровода дважды на расстоянии не менее 0,2 м между собой и на 2 м в обе стороны от пересекаемого сооружения. При прокладке газопровода в футляре или способом наклонно-направленного бурения укладка сигнальной ленты не требуется. Вдоль трассы подземных газопроводов должны предусматриваться опознавательные знаки. Концы футляра должны выводится на расстояние не менее 2м в обе стороны от наружных стенок пересекаемых сооружений и коммуникаций. (СП 62.13330.2011п.5.2.3)

Прочие работы:

Герметизация вводов инженерных коммуникаций в здания производится по альб. института «Ленгражданпроект» (инв.№ 3620/85). Воздухо-отборные трубки устанавливаются в каждой секции подвала. Выполняются отверстия в крышках колодцев всех инженерных сетей, а также закрытых каналах в радиусе 50 м от газопровода.

Врезку производить оборудованием, имеющим сертификаты, подтверждающие соответствие требованиям СТО ГАЗПРОМ ГАЗОРАСПРЕДЕЛЕНИЕ 2.4-5-3-2021. Работы по врезке и перекрытию полиэтиленовых газопроводов с применением Оборудования производить в соответствии с СТО ГАЗПРОМ ГАЗОРАСПРЕДЕЛЕНИЕ 2.20

Согласовано

Взам инв №

Подпись и дата

Инв № подл

Изм.	Кол.уч	Лист	№док	Подпись	Дата			
Разраб.		Нисифорова			08.22	3093.085.Р.0/0.1295-ГСН		
Провер.		Васильченко И.П.				Межпоселковый газопровод п. Цвылево – д. Кулатино – д. Липная Горка с отводами на д. Дмитрово, д. Овинцево, д. Марково Ленинградской области		
Н.контр.		Васильченко И.П.				Наружные газопроводы	Стадия: Р	Лист: 4 / Листов: 32
Утвердил		Васильченко М.П.				Общие данные	ПКЦ АО "Газпром газораспределение Ленинградская область"	

Условные обозначения

Газопровод высокого давления существующий — ГЗ

Газопровод высокого давления проектируемый — ГЗП

Газопровод среднего давления проектируемый — Г2П

в футляре:

отключающее устройство:

кран надземный

кран подземный

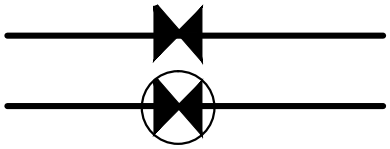

заглушка на трубе

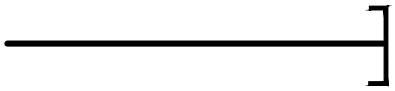

Граница проектирования

опознавательный знак

контрольная трубка

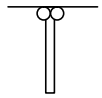

полоса отвода регеональной а/д

Изм	Кол.уч	Лист	док	Подпись	Дата	3093.085.Р.0/0.1295-ГСН		
						Межпоселковый газопровод п. Цвылево - д. Кулатино - д. Липная Горка с отводами на д. Дмитрово, д. Овинцево, д. Марково Ленинградской области		
Разраб.		Нисифорова			08.22	Наружный газопровод	Стадия	Лист	Листов
Провер.		Васильченко И.П.					Р	5	32
Н.контр.		Васильченко И.П.							
Утвердил		Васильченко М.П.				Условные обозначения	ПКЦ АО "Газпром Газораспределение Ленинградская область"		

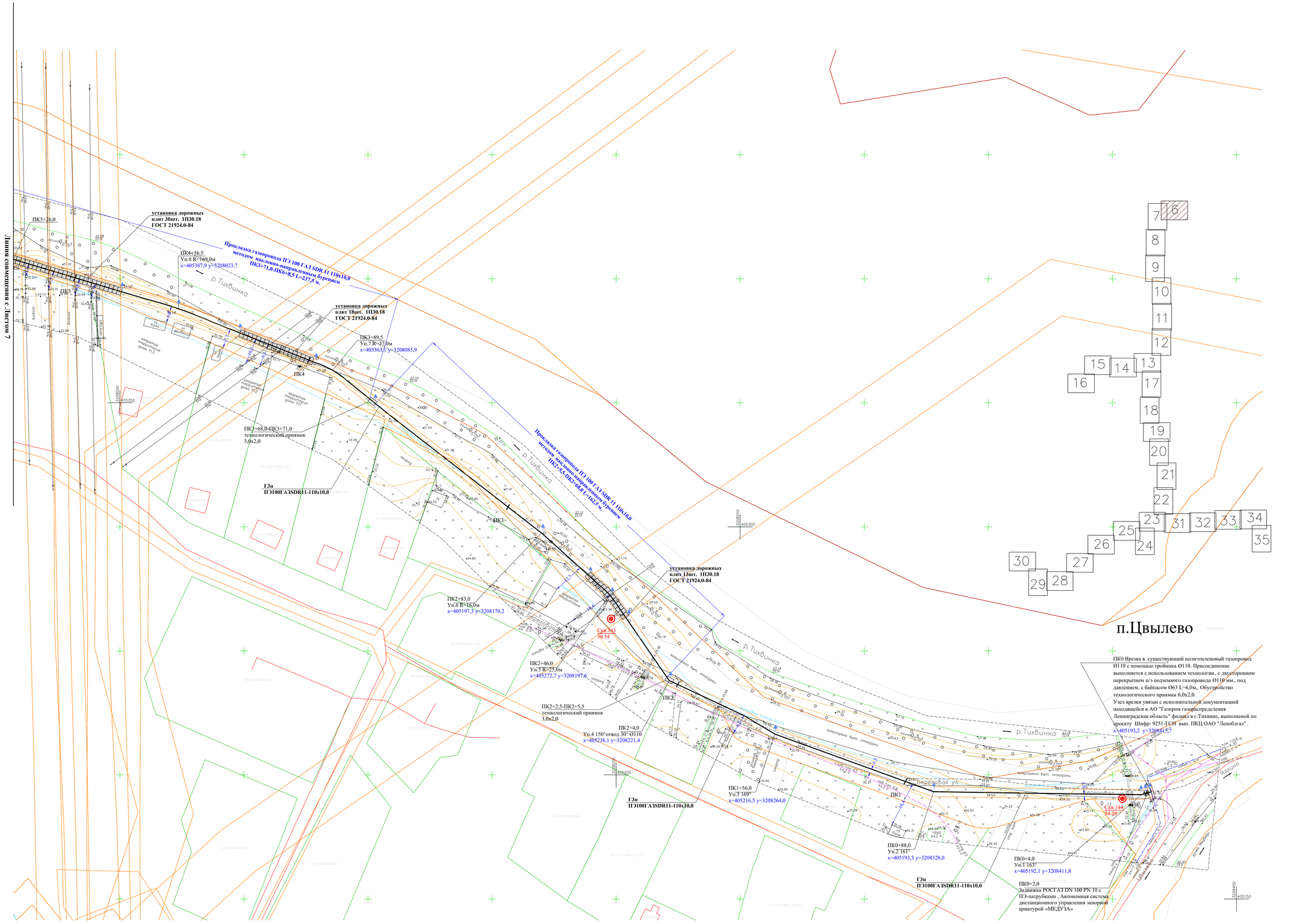

итого по плану: 526,0м

						3093.085.Р.0/0.1295-ГСН
изм	кол.уч.	лист	№ док	Подпись	дата	Межпоселковый газопровод п. Цвылево - д. Кулатино - д. Липная Горка с отводами на д. Дмитрово, д. Овинцево, д. Марково Ленинградской области
Разраб.		Нисифорова			11.2022	Наружные газопроводы
Провер.		Васильченко Н.П.				
Н.контр.		Васильченко Н.П.				
Утвердил		Васильченко М.П.				

Стадия	Лист	Листов
Р	6	замена

План трассы газопровода высокого давления ПК0-ПК5+26,0

ПКЦ АО "Газпром газораспределение Ленинградская область"

Линия совмещения с Листом 6

ГЗп
ПЭ100ГАЗSDR11-110х10,0

ПК6+10,0
Уп.10 120° отвод 60°Ø110
x=405415,2 y=3207874,8

Прокладка газопровода ПЭ 100 ГАЗ SDR 11 110х10,0
методом наклонно-направленным буренем
ПК3+71,0-ПК6+8,5 L=237,5 м.

ПК5+83,5
Уп.9 R=81,0м
x=405420,4 y=3207901,2

ПК6+8,5-ПК6+11,5
технологический приямок
3,0х2,0

ПК5+26,0

ПК6+65,0-ПК6+68,0
технологический приямок
3,0х2,0

ПК6+34,5-ПК6+65,5 футляр
ПЭ 100 ГАЗ SDR 11 225х20,5 L=31,0 м.

Прокладка газопровода ПЭ 100 ГАЗ SDR 11 110х10,0
методом наклонно-направленным буренем
ПК6+35,0-ПК6+65,0 L=30,0 м. в защитном футляре
ПЭ 100 ГАЗ SDR 11 225х20,5 L=31,0 м.
через региональную автодорогу 41К-265
«Овино - Липная Горка» на км 2+628м.

ПК6+26,5
Уп.11 101° отвод 90°Ø110
x=405399,4 y=3207871,8

ПК6+32,0-ПК6+35,0
технологический приямок
3,0х2,0

ПК7+89,5
Уп.12 158°
x=405399,8 y=3207708,3

ПК8+16,5
Уп.13 134° отвод 45°Ø110
x=405389,8 y=3207683,6

ПК8+64,5
Уп.14 162° отвод 11°Ø110
x=405345,3 y=3207665,2

ПК8+97,5
Уп.15 154° отвод 30°Ø110
x=405312,5 y=3207662,6

ПК9+17,5
Уп.16 149° отвод 30°Ø110
x=405293,8 y=3207670,0

ПК9+27,0
Уп.17 154° отвод 30°Ø110
x=405284,7 y=3207668,4

ГЗп
ПЭ100ГАЗSDR11-110х10,0

ПК9+63,5-ПК9+66,5
технологический приямок
3,0х2,0

Прокладка газопровода ПЭ 100 ГАЗ SDR 11 110х10,0
методом наклонно-направленным буренем
ПК9+66,5-ПК9+88,0 L=21,5 м.

ПК9+88,0-ПК9+91,0
технологический приямок
3,0х2,0

ПК9+89,5
Уп.18 110° отвод 60°Ø110
x=405224,7 y=3207686,4

ПК10+72,0
Уп.19 96° отвод 90°Ø110
x=405219,4 y=3207768,6

ГЗп
ПЭ100ГАЗSDR11-110х10,0

ПК11+52,5
Уп.20 168° отвод 11°Ø110
x=405138,7 y=3207772,1

ГЗп
ПЭ100ГАЗSDR11-110х10,0

ГЗп
ПЭ100ГАЗSDR11-110х10,0

ПК14+17,0

Скв.134 34.83
Скв.135 32.15
Скв.136 31.70
Скв.137 30.34
Скв.138 32.65
Скв.139 33.14
Скв.140 32.28
Скв.141 28.15
Скв.142 28.95

ПК5 ПК6 ПК7 ПК8 ПК9 ПК10 ПК11 ПК12 ПК13 ПК14

x=405401,5 y=3207837,5
x=405401,4 y=3207858,8
x=405397,5 y=3207837,7
x=405397,4 y=3207858,5

ковер

р.Тихвинка
дер. Овино
огород
бетонка
КН

Охранная зона газопровода

Линия совмещения с Листом 7

итого по плану: 891,0м

						3093.085.Р.0/0.1295-ГСН	
						Межпоселковый газопровод п. Цвылево - д. Кулатино - д. Липная Горка с отводами на д. Дмитрово, д. Овинцево, д. Марково Ленинградской области	
изм.	кол.уч.	лист	№ док.	Подпись	дата		
Разраб.		Нисифорова			01.2022	Наружные газопроводы	Стадия: Р; Лист: 7; Листов: замена
Провер.		Васильченко И.П.					
Н.контр.		Васильченко И.П.					
Утвердил		Васильченко М.П.				План трассы газопровода высокого давления ПК5+26,0-ПК14+17,0	ПКЦ АО "Газпром газораспределение Ленинградская область"

Линия совмещения с Листом 7

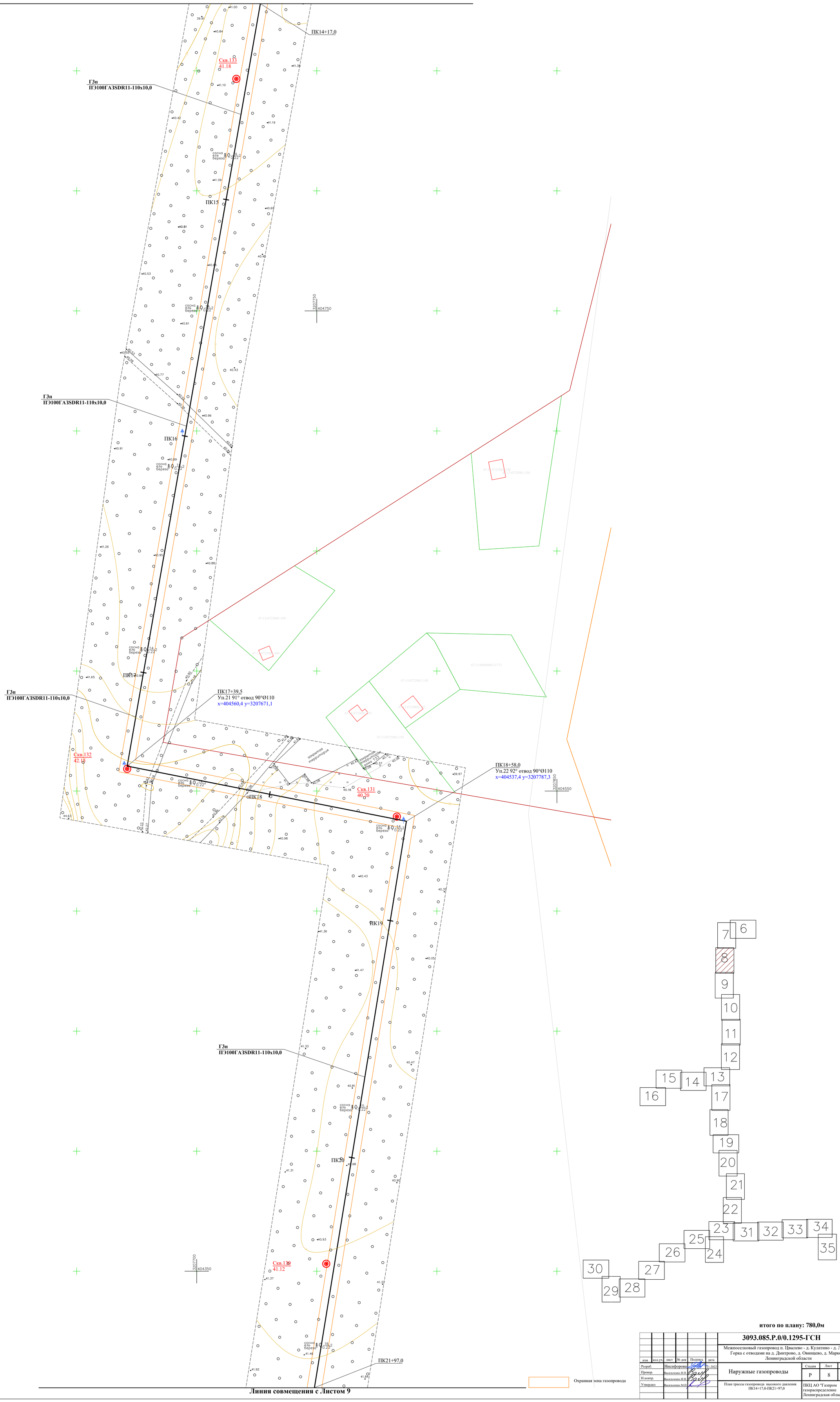

Линия совмещения с Листом 9

итого по плану: 780,0м

изм	кол.уч.	лист	№ док	Подпись	дата
Разраб.		Нисифорова			11.2022
Провер.		Васильченко И.П.			
Н.контр.		Васильченко И.П.			
Утвердил		Васильченко М.П.			

3093.085.Р.0/0.1295-ГСН

Межпоселковый газопровод п. Цвылево - д. Кулатино - д. Липная Горка с отводами на д. Дмитрово, д. Овинцево, д. Марково Ленинградской области

Наружные газопроводы

Стадия	Лист	Листов
Р	8	замена

План трассы газопровода высокого давления ПК14+17,0-ПК21+97,0

ПКЦ АО "Газпром газораспределение Ленинградская область"

Линия совмещения с Листом 8

ПК21

ПК21+97,0

ГЗп
ПЭ100ГАЗSDR11-110х10,0

ПК22

ПК22+62,0
Задвижка РОСГАЗ DN 100 PN 10 с ПЭ-патрубками , Автономная система дистанционного управления запорной арматурой «МЕДУЗА»

ПК22+68,0-ПК22+78,0
технологический приямок 3,0х10,0

ПК22+70,5-ПК24+23,5 футляр
ПЭ 100 ГАЗ SDR 11 225х20,5 L=153,0 м.

Скв.129
47,86

Скв.128
45,25

ПК23

x=404081,2
y=3207713,3

x=404018,7
y=3207703,3

ПК24

Вытяжная свеча
установка АСКЗП

ПК24+16,0-ПК24+26,0
технологический приямок 3,0х10,0

ПК25

ГЗп
ПЭ100ГАЗSDR11-110х10,0

ПК26

ПК26+32,5
Уп.23 83° отвод 90°Ø110
x=403772,7 y=3207663,2

Скв.127
54,68

ПК27

ПК28

Скв.126
53,97

ПК29

Прокладка газопровода ПЭ100ГАЗ SDR11-110х10,0 в футляре ПЭ100ГАЗ SDR11-225х20,5 L= 153,0м методом наклонно-направленным бурением ПК22+78,0-ПК24+16,0 L=138,0 м. через ж/д полотно на перегоне Вала-Цвылево на 182км ПК9+70м

установка дорожных плит 28шт. 1П30.18 ГОСТ 21924.0-84

ГЗи
ПЭ100ГАЗSDR11-110х10,0

29,6

Линия совмещения с Листом 10

итого по плану: 703,0м

3207800
404200

3207650
404000

3207750
403850

Охранная зона газопровода

полоса отвода РЖД

						3093.085.Р.0/0.1295-ГСН	
						Межпоселковый газопровод п. Цвылево - д. Кулатино - д. Липная Горка с отводами на д. Дмитрово, д. Овинцево, д. Марково Ленинградской области	
изм.	кол.уч.	лист	№ док.	Подпись	дата		
Разраб.		Нисифорова			11.2022	Наружные газопроводы	Стадия: Р; Лист: 9; Листов: замена
Провер.		Васильченко И.П.					
Н.контр.		Васильченко И.П.					
Утвердил		Васильченко М.П.				План трассы газопровода высокого давления ПК21+97,0-ПК29	ПКЦ АО "Газпром газораспределение Ленинградская область"

Линия совмещения с Листом 9

ПК29

ПК29+58,0
Уп.24 85° отвод 90°Ø110
x=403761,6 y=3207988,1

Скв.120
48.76

ПК30

ПК31

Скв.119
52.84

ПК32

ПК33

ПК34

Скв.118
45.15

ПК35

ПК35+8,0

Э100ГАЗSDR11-110х10,0

ГАЗSDR11-110х10,0

3208000
403450

Линия совмещения с Листом 11

итого по плану: 608,0м

Охранная зона газопровода

							3093.085.Р.0/0.1295-ГСН
							Межпоселковый газопровод п. Цвылево - д. Кулатино - д. Липная Горка с отводами из д. Дмитрово, д. Овинцево, д. Марково Ленинградской области
изм	кол.уч.	лист	№ док	Подпись	дата		
Разраб.			Нисифорова		01.2022	Наружные газопроводы	Стадия: Р; Лист: 10; Листов: замена
Провер.			Васильченко И.П.				
Н.контр.			Васильченко И.П.				
Утвердил			Васильченко М.П.			План трассы газопровода высокого давления ПК29-ПК35+8,0	ПКЦ АО "Газпром газораспределение Ленинградская область"

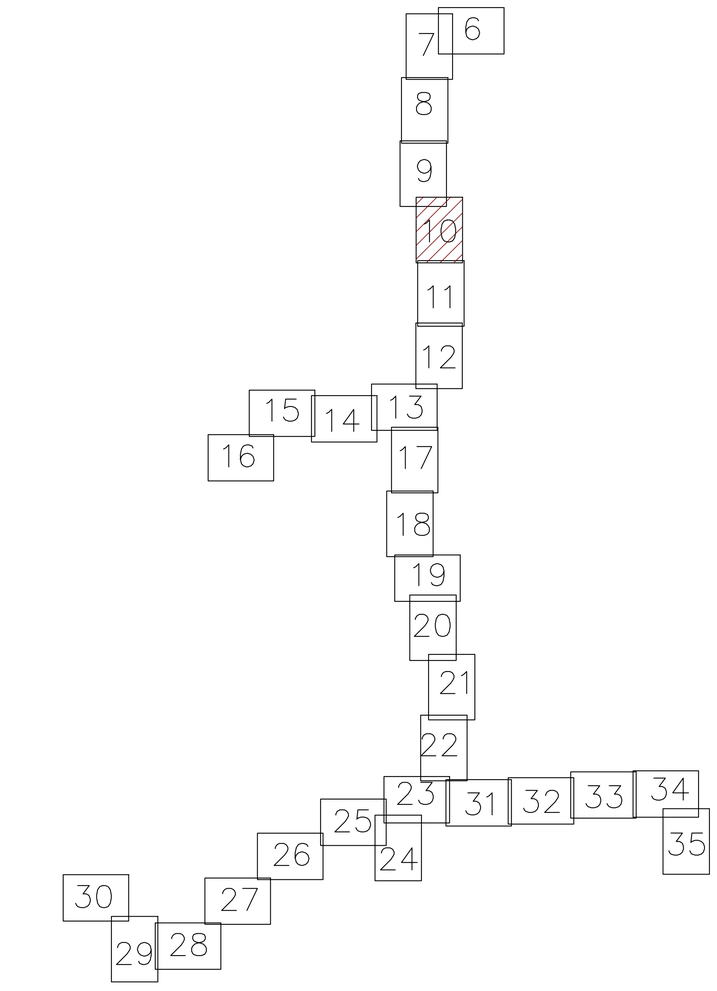

Линия совмещения с Листом 10

Линия совмещения с Листом 12

Охранная зона газопровода

итого по плану: 582,5м

изм	кол.уч.	лист	№ док	Подпись	дата	3093.085.Р.0/0.1295-ГСН
Разраб.		Нисифорова			11.2022	Межпоселковый газопровод п. Цвылево - д. Кулатино - д. Липная Горка с отводами на д. Дмитрово, д. Овинцево, д. Марково Ленинградской области
Провер.		Васильченко И.П.				Наружные газопроводы
Н.контр.		Васильченко И.П.				
Утвердил		Васильченко М.П.				План трассы газопровода высокого давления ПК35+8,0-ПК40+90,5

Стадия	Лист	Листов
Р	11	замена

ПКЦ АО "Газпром газораспределение Ленинградская область"

Линия совмещения с Листом 11

ПК40+90,5

ПК41

Скв.110
34.42

Прокладка газопровода ПЭ 100 ГАЗ SDR 11 110х10,0
методом наклонно-направленным бурением
ПК39+94,5-ПК41+42,0 L=147,5 м.

3207800
402600

Скв.124з
34.65

ПК41+42,0-ПК41+45,0
технологический приямок
3,0х2,0

ГЗп
ПЭ100ГАЗSDR11-110х10,0

Скв.111
34.30

ПК42

ПК42+25,5
Уп.26 R=63,8м
x=402506,2 y=3207815,9

Скв.125з
34.41

Скв.110
34.25

Прокладка газопровода ПЭ 100 ГАЗ SDR 11 110х10,0
методом наклонно-направленным бурением
ПК41+45,0-ПК42+63,5 L=118,5 м.

ПК42+65,0
Уп.27 156° отвод 30°Ø110
x=402467,8 y=3207824,7

ПК42+63,5-ПК42+66,5
технологический приямок
3,0х2,0

ГЗп
ПЭ100ГАЗSDR11-110х10,0

ПК43

ГЗп
ПЭ100ГАЗSDR11-110х10,0

3207850
402350

ПК44

ГЗп
ПЭ100ГАЗSDR11-110х10,0

Скв.109
34.30

ПК45

3207750
402200

ГЗп
ПЭ100ГАЗSDR11-110х10,0

ПК46

ПК46+50,5

Линия совмещения с Листом 13

Охранная зона газопровода

итого по плану: 560,0м

						3093.085.Р.0/0.1295-ГСН	
						Межпоселковый газопровод п. Цвылево - д. Кулатино - д. Липная Горка с отводами на д. Дмитрово, д. Овинцево, д. Марково Ленинградской области	
изм	кол.уч.	лист	№ док	Подпись	дата		
Разраб.			Нисифорова		11.2022	Наружные газопроводы	Стадия: Р; Лист: 12; Листов: замена
Провер.			Васильченко И.П.				
Н.контр.			Васильченко И.П.				
Утвердил			Васильченко М.П.			План трассы газопровода высокого давления ПК40+90,5-ПК46+50,5	ПКЦ АО "Газпром газораспределение Ленинградская область"

Линия совмещения с Листом 12

Линия совмещения с Листом 14

Линия совмещения с Листом 17

ПК46+50,5

ПК46+57,5 (1ПК0)
Тройник Ø110
x=402079,3 y=3207772,5

Скв.86
34,84

ГЗп
ПЭ100ГАЗSDR11-110x10,0

1ПК1+42,0
1Уп.3 168°
x=402040,1 y=3207636,8

1ПК1

1ПК0+7,5
1Уп.1 159°
x=402080,2 y=3207765,0

1ПК0+4,5
Задвижка РОСГАЗ DN 100 PN 10 с ПЭ-патрубками , Автономная система дистанционного управления запорной арматурой «МЕДУЗА»

1ПК0+63,5
1Уп.2 174°
x=402066,9 y=3207710,8

ПК47

1ПК2

Скв.85
40,48

ПК48

1ПК3

1ПК4+20,5
1Уп.4 170°
x=401891,9 y=3207401,1

1ПК4

Прокладка газопровода ПЭ 100 ГАЗ SDR 11-110х10,0 методом наклонно-направленным бурением 1ПК5+30,0-1ПК5+61,5 L=31,5 м.

Скв.84
35,08

1ПК5

1ПК5
1Уп.5 175°
x=401862,5 y=3207327,2

1ПК5+27,0-1ПК5+30,0
технологический приямок
3,0x2,0

1ПК5+61,5-1ПК5+64,5
технологический приямок
3,0x2,0

1ПК5+72,0

ПК49

ПК49+31,0-ПК49+34,0
технологический приямок
3,0x2,0

Скв.108
36,20

ПК49+61,5-ПК49+64,5
технологический приямок
3,0x2,0

Скв.107
37,95

Прокладка газопровода ПЭ 100 ГАЗ SDR 11-110х10,0 методом наклонно-направленным бурением ПК49+34,0-ПК49+61,5 L=27,5 м.

ПК50

ПК50+40,0

итого по плану: 961,5м

Охранная зона газопровода

					3093.085.Р.0/0.1295-ГСН
					Межпоселковый газопровод п. Цвылево - д. Кулатино - д. Липная Горка с отводами на д. Дмитрово, д. Овинщево, д. Марково Ленинградской области
изм.	кол.уч.	лист	№ док.	Подпись	дата
Разраб.		Нисифорова			11.2025
Провер.		Выполнено НЦБ			
Н.контр.		Выполнено НЦБ			
Утвердил		Выполнено НЦБ			
Наружные газопроводы			Стадия	Лист	Листов
			Р	13	замеч
План трассы газопровода высокого давления ПК46+50,5-ПК50+40,0; 1ПК0-1ПК5+72,0			ПКЦ АО "Газпром газораспределение Ленинградская область"		

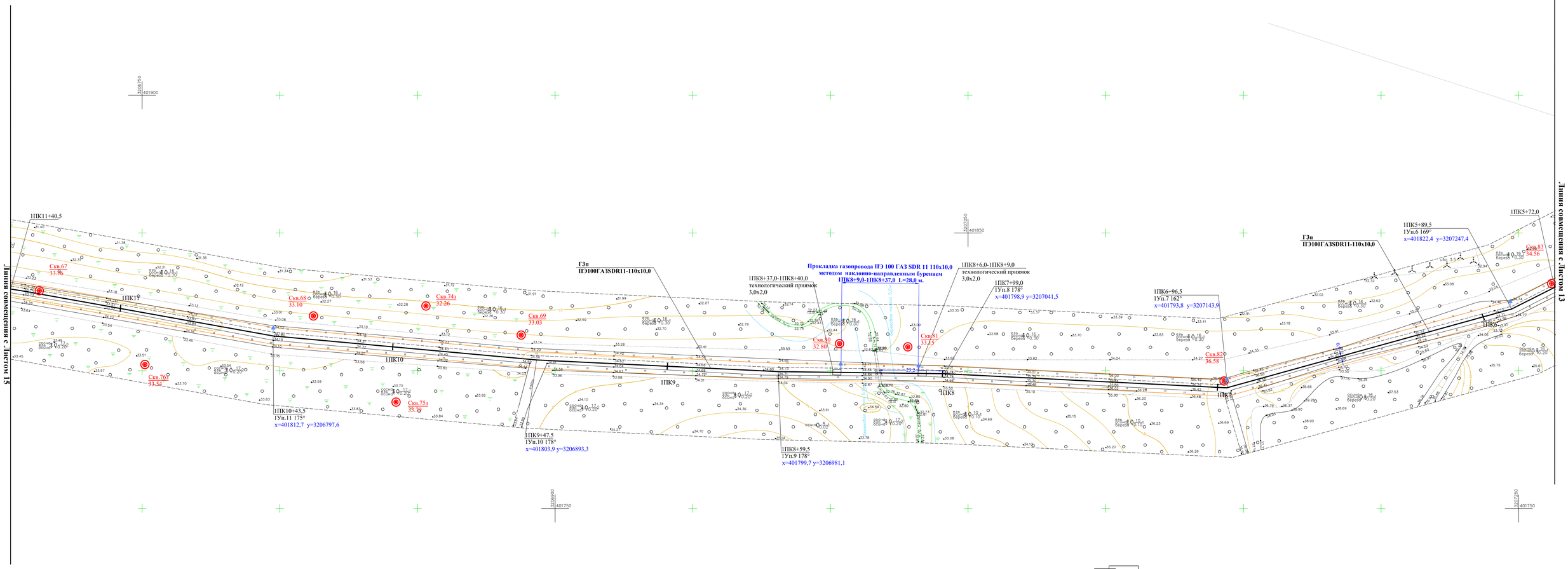

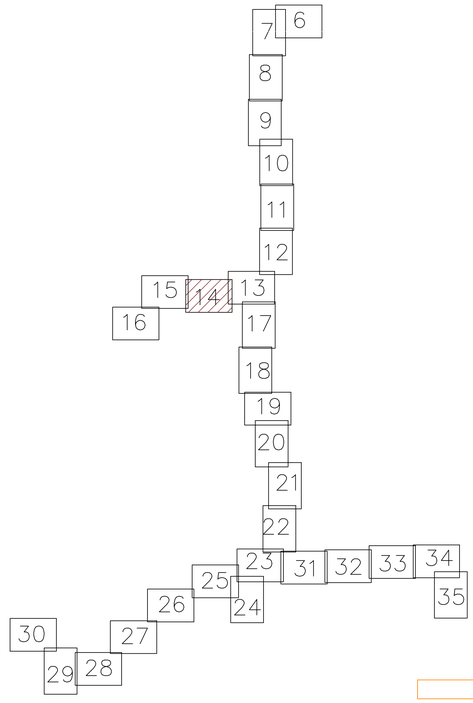

Охранная зона газопровода

итого по плану: 568,5м

изм.	кол.уч.	лист	№ док.	Подпись	дата	**3093.085.Р.0/0.1295-ГСН**
Разраб.		Инсифорова			11.2022	Межпоселковый газопровод п. Цвылево - д. Кулатино - д. Липная Горка с отводами на д. Дмитрово, д. Овинцево, д. Марково Ленинградской области
Провер.		Васильченко И.П.				Наружные газопроводы
Н.контр.		Васильченко И.П.				
Утвердил		Васильченко М.П.				План трассы газопровода высокого давления 1ПК5+72,0-1ПК11+40,5

Стадия	Лист	Листов
Р	14	замена

ПКЦ АО "Газпром газораспределение Ленинградская область"

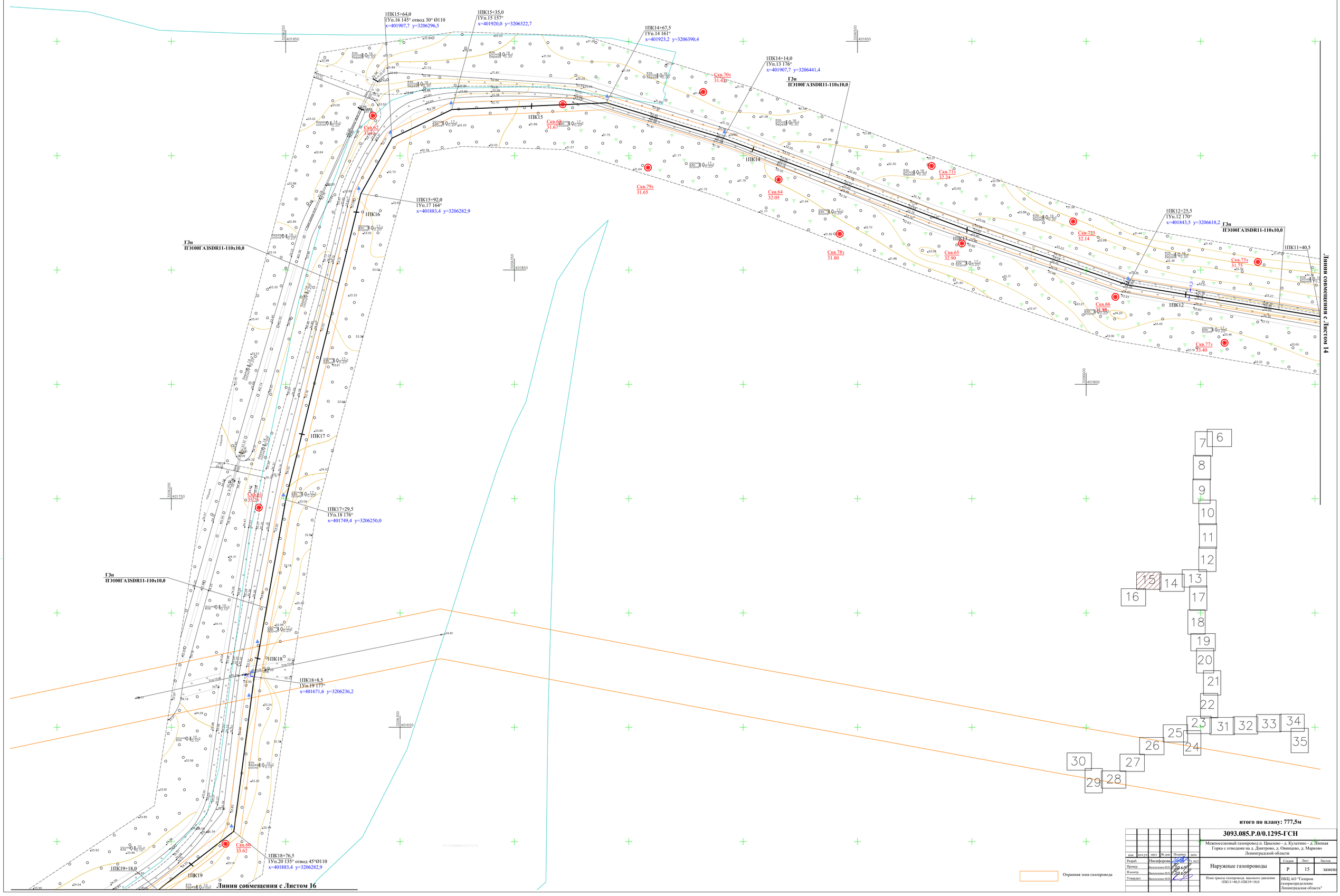

изм	кол.уч	лист	№ док	Подпись	дата

3093.085.Р.0/0.1295-ГСН

Межпоселковый газопровод п. Цвылево - д. Кулатино - д. Липная Горка с отводами на д. Дмитрово, д. Овинщево, д. Марково Ленинградской области

Разраб.	Нисифорова		11.2022
Провер.	Васильченко И.П.		
Н.контр.	Васильченко И.П.		
Утвердил	Васильченко М.П.		

Наружные газопроводы

Стадия	Лист	Листов
Р	15	замена

План трассы газопровода высокого давления ПК11+40,5-ПК19+18,0

ПКЦ АО "Газпром газораспределение Ленинградская область"

Линия совмещения с Листом 15

1ПК19+18,0

ГЗп
ПЭ100ГА3SDR11-110х10,0

1ПК20

1ПК20+87,0
1Уп.21 116° отвод 60°Ø110
x=401482,0 y=3206056,3

1ПК21

Скв.58
32,94

1ПК22

1ПК22+5,5
1Уп.22 135° отвод 45°Ø110
x=401364,8 y=3206074,5

Скв.57
33,05

1ПК23

ПК23+98,0
Цокольный ввод
"Г-образный" 110х108
ПЭ100 SDR11 2,0м х1,5м/с
футляром L=0,65 м

Скв.56
35,30

Узел А Установка
ШРП-НОРДDival 600/25-2-01
x=401254,2 y=3205915,3

ж/б плита1П60.18
(по ГОСТ 21924.0-84
6000х1750х140)

молниеотвод
(с контуром заземления)

д. Дмитрово

47:13:1002001:171
47:13:1002001:142
47:13:1002001:170
47:13:1002001:169
47:13:1002001:165
47:13:1002001:174
47:13:1002001:22

3206250
401550
3206200
401400
3206150
401500
3206100
401350
3206050
401300
3206000
401250
3205950
401200

Узел А (без масштаба)

Схема установки ШРП-НОРД-Dival 600/25-2-01 (д. Дмитрово)
(в металлическом неотапливаемом шкафу, с основной и резервной линией редуцирования, одностороннего обслуживания, на ж/б плитах 1П18.15 (по ГОСТ 21924.0-84 1750х1500х160) в ограждении 5,0х3,0 м., молниеотвод h=9,0 м.)

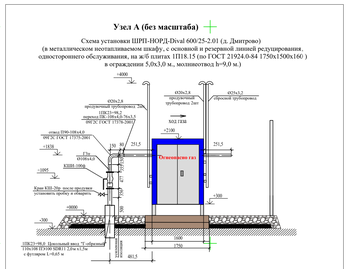

Схема установки молниеотвода

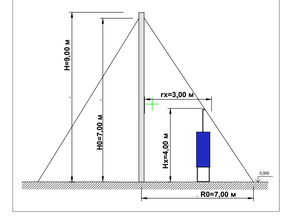

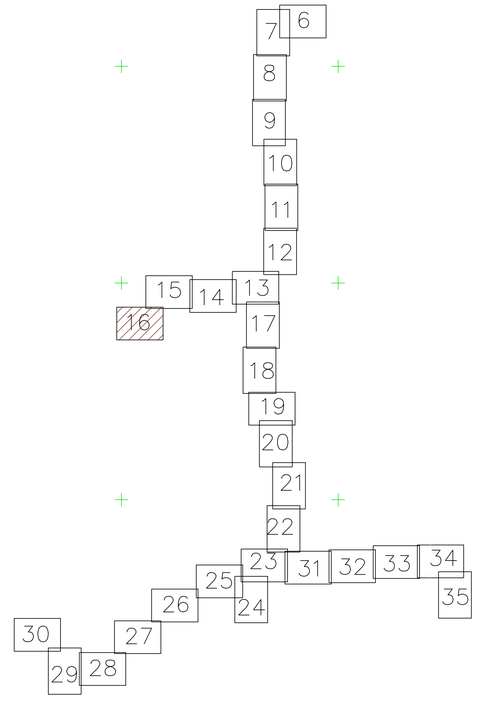

итого по плану: 480,2м

Охранная зона газопровода

				3093.085.Р.0/0.1295-ГСН	
				Межпоселковый газопровод п. Цвылево - д. Кулатино - д. Липная Горка с отводами на д. Дмитрово, д. Овинцево, д. Марково Ленинградской области	
Изм.	Кол.уч.	Лист	№ док.	Подпись	Дата
Разраб.		Насифорова			21.2022
Провер.		Васильченко И.П.			
Н.контр.		Васильченко И.П.			
Утвердил		Васильченко М.П.			
Наружные газопроводы			Стадия	Лист	Листов
			Р	16	замена
План трассы газопровода высокого давления ПК19+18,0-ПК23+98,2			ПКЦ АО "Газпром газораспределение Ленинградская область"		

Линия совмещения с Листом 13

ПК50+40,0

ГЗп
ПЭ100ГАЗSDR11-110х10,0

ПК51

ГЗп
ПЭ100ГАЗSDR11-110х10,0

ПК52

установка дорожных
плит 16шт. 1П30.18
ГОСТ 21924.0-84

Скв.106
38.75

ПК53

ГЗп
ПЭ100ГАЗSDR11-110х10,0

ПК54

ГЗп
ПЭ100ГАЗSDR11-110х10,0

Скв.105
44.86

ПК55

ГЗп
ПЭ100ГАЗSDR11-110х10,0

ПК56+16,5

ПК56

3207800
40165

3207650
401450

3207750
401300

Линия совмещения с Листом 18

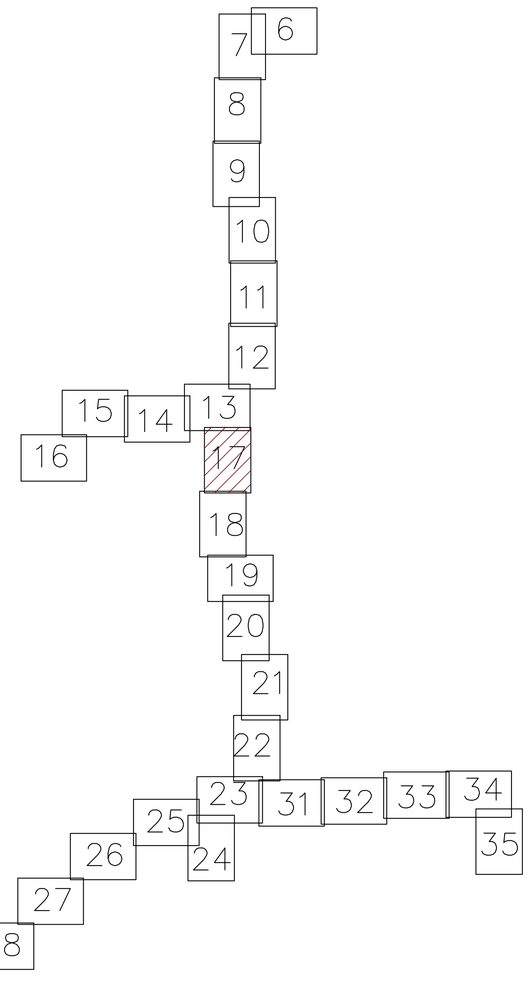

Охранная зона газопровода

итого по плану: 576,5м

						3093.085.Р.0/0.1295-ГСН	
						Межпоселковый газопровод п. Цвылево - д. Кулатино - д. Липная Горка с отводами на д. Дмитрово, д. Овинцево, д. Марково Ленинградской области	
изм	кол.уч.	лист	№ док	Подпись	дата		
Разраб.		Нисифорова			01.2022	Наружные газопроводы	Стадия: Р; Лист: 17; Листов: замена
Провер.		Васильченко И.П.					
Н.контр.		Васильченко И.П.					
Утвердил		Васильченко М.П.				План трассы газопровода высокого давления ПК50+40,0-ПК56+16,5	ПКЦ АО "Газпром газораспределение Ленинградская область"

Линия совмещения с Листом 17

ПК56+16,5

ГЗп
ПЭ100ГАЗSDR11-110х10,0

3207600
401050

ПК57

ГЗп
ПЭ100ГАЗSDR11-110х10,0

ПК58

ГЗп
ПЭ100ГАЗSDR11-110х10,0

Скв.104
42.56

ПК59

3207700
400900

ГЗп
ПЭ100ГАЗSDR11-110х10,0

3207550
400750

ПК60

ГЗп
ПЭ100ГАЗSDR11-110х10,0

ПК61

ГЗп
ПЭ100ГАЗSDR11-110х10,0

ПК61+56,5-ПК61+59,5
технологический приямок
3,0х2,0

Скв.103
42.85

:10,0
авленным бурением
=143,0 м.

ПК62

3207650
400650

Линия совмещения с Листом 19

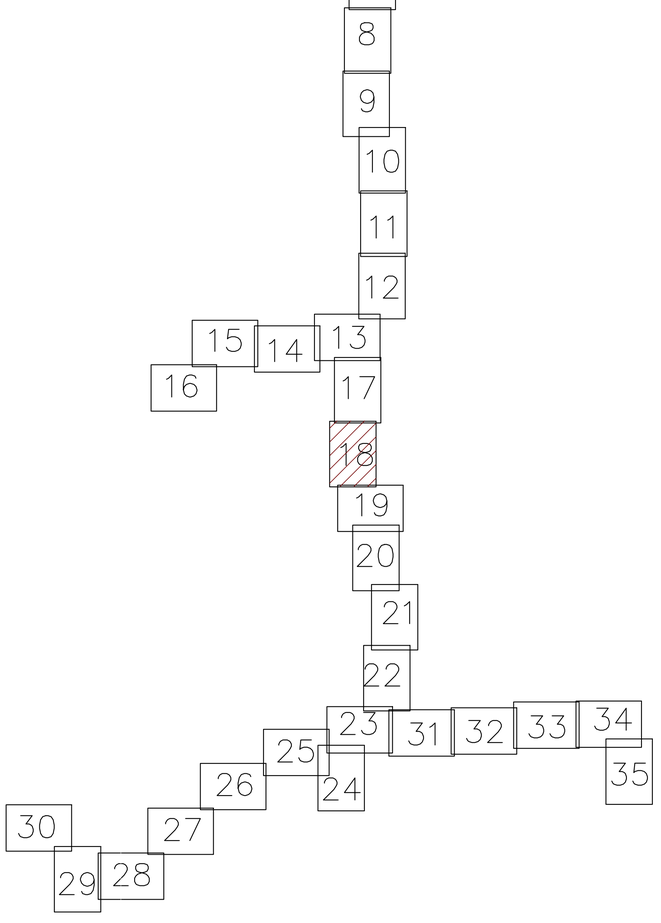

Охранная зона газопровода

итого по плану: 583,5м

						3093.085.Р.0/0.1295-ГСН	
						Межпоселковый газопровод п. Цвылево - д. Кулатино - д. Липная Горка с отводами на д. Дмитрово, д. Овинцево, д. Марково Ленинградской области	
изм	кол.уч.	лист	№ док	Подпись	дата		
Разраб.		Нисифорова			01.2022	Наружные газопроводы	Стадия: Р; Лист: 18; Листов: замена
Провер.		Васильченко И.П.					
Н.контр.		Васильченко И.П.					
Утвердил		Васильченко М.П.				План трассы газопровода высокого давления ПК56+16,5-ПК62	ПКЦ АО "Газпром газораспределение Ленинградская область"

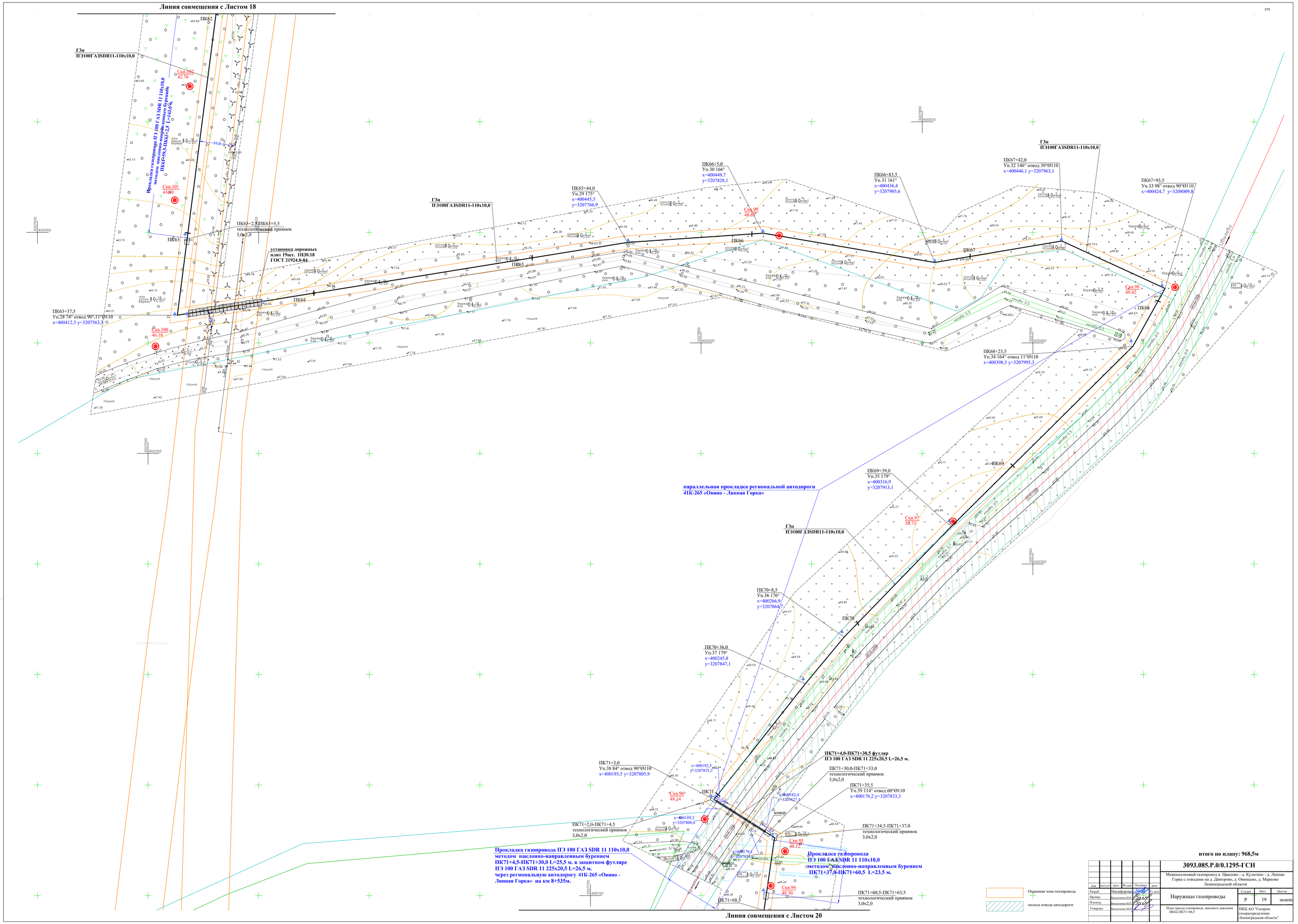

итого по плану: 968,5м

						3093.085.Р.0/0.1295-ГСН
						Межпоселковый газопровод п. Цвылево - д. Кулатино - д. Липная Горка с отводами на д. Дмитрово, д. Овинцево, д. Марково Ленинградской области
изм.	кол.уч.	лист	№ док.	Подпись	дата	
Разраб.		Инсифорова			11.2022	Наружные газопроводы
Провер.		Васильченко Н.П.				
Н.контр.		Васильченко Н.П.				
Утвердил		Васильченко М.П.				

Стадия	Лист	Листов
Р	19	замена

План трассы газопровода высокого давления ПК62-ПК71+68,5

ПКЦ АО "Газпром газораспределение Ленинградская область"

Линия совмещения с Листом 19

ПК71+68,5

ПК72

Г3п
ПЭ100ГАЗSDR11-110х10,0

ПК73

Скв.93
49.15

Г3п
ПЭ100ГАЗSDR11-110х10,0

ПК74

Г3п
ПЭ100ГАЗSDR11-110х10,0

ПК75

ПК75+1,5
Уп.40 142° отвод 30°Ø110
x=399814,0 y=3207780,5

Скв.92
49.25

Г3п
ПЭ100ГАЗSDR11-110х10,0

ПК76

ПК76+51,0 (2ПК0)
Тройник Ø110
x=399683,5 y=3207854,3

Скв.91
48.35

Г3п
ПЭ100ГАЗSDR11-110х10,0

ПК77

ПК77+76,5

Линия совмещения с Листом 21

2ПК0+4,5
Задвижка РОСГАЗ DN 100 PN 10 с ПЭ-патрубками , Автономная система дистанционного управления запорной арматурой «МЕДУЗА»

2ПК1+1,0
ВЦокольный ввод "Г-образный" 110х108 ПЭ100 SDR11 2,0м х1,5м с футляром L=0,65 м

2ПЦ1

Узел Б Установка
ШРП-НОРД-Dival 600/25-2.01
x=399633,4 y=3207765,1

Скв.154
48.98

молниеотвод
(с контуром заземления)

д. Кулатино

Узел Б (без масштаба)

Схема установки ШРП-НОРД-Dival 600/25-2.01 (д. Кулатино)
(в металлическом неотапливаемом шкафу, с основной и резервной линией редуцирования, одностороннего обслуживания, на ж/б плитах 1П18.15 (по ГОСТ 21924.0-84 1750х1500х160) в ограждении 5,0х3,0 м., молниеотвод h=9,0 м.)

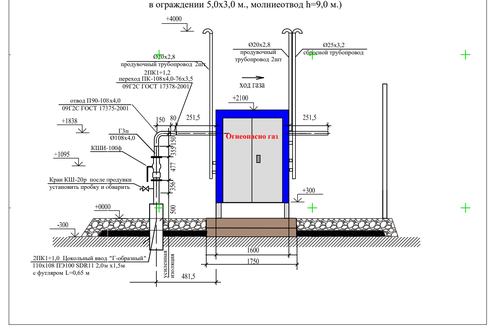

Схема установки молниеотвода

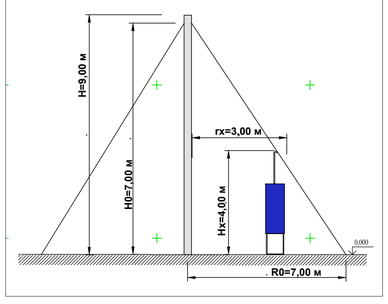

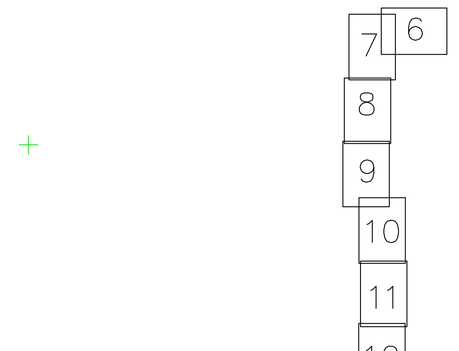

Охранная зона газопровода

итого по плану: 709,2м

						3093.085.Р.0/0.1295-ГСН	
						Межпоселковый газопровод п. Цвылево - д. Кулатино - д. Липная Горка с отводами на д. Дмитрово, д. Овинцево, д. Марково Ленинградской области	
изм	кол.уч.	лист	№ док	Подпись	дата		
Разраб.		Нисифорова			11.2022	Наружные газопроводы	Стадия: Р; Лист: 20; Листов: замена
Провер.		Васильченко И.П.					
Н.контр.		Васильченко И.П.					
Утвердил		Васильченко М.П.				План трассы газопровода высокого давления ПК71+68,5-ПК77+76,5; 2ПК0-2ПК1+1,2	ПКЦ АО "Газпром газораспределение Ленинградская область"

Линия совмещения с Листом 20

ПК77+76,5

ПК78

ПК78+9,0
Уп.41 132° отвод 45°Ø110
x=399546,1 y=3207931,9

Скв.90
48.20

Г3п
ПЭ100ГАЗSDR11-110х10,0

ПК79

ПК80

ПК80+75,0
Уп.42 133° отвод 45°Ø110
x=399293,3 y=3207848,2

ПК80+80,0-ПК80+83,0
технологический приямок
3,0х2,0

Скв.89
44.92

Скв.88
45.85

ПК81

ПК81+9,0-ПК81+12,0
технологический приямок
3,0х2,0

ПК81+12,0
Уп.43 148° отвод 30°Ø110
x=399261,3 y=3207865,7

ПК82

ПК83

ПК84+74,0
Уп.44 94° отвод 90°Ø110
x=399132,0 y=3208094,0

Скв.87
47.46

ПК84+73,0-ПК84+75,0
технологический приямок
3,0х2,0

ПК85

ПК86+1,0-ПК86+4,0
технологический приямок
3,0х2,0

ПК86

ПК86+11,5

Прокладка газопровода ПЭ 100 ГАЗ SDR 11 110х10,0 методом наклонно-направленным бурением ПК84+75,0-ПК86+10 L=126,0 м.

Прокладка газопровода ПЭ 100 ГАЗ SDR 11 110х10,0 методом наклонно-направленным бурением ПК80+83,0-ПК81+9,0 L=26,0 м.

Выявленный объект археологического наследия представляет собой группу из двух сближенных ям

Охранная зона газопровода

итого по плану: 835,0м

Линия совмещения с Листом 22

изм.	кол.уч.	лист	№ док.	Подпись	дата	**3093.085.Р.0/0.1295-ГСН**
						Межпоселковый газопровод п. Цвылево - д. Кулатино - д. Липная Горка с отводами на д. Дмитрово, д. Овинцево, д. Марково Ленинградской области
Разраб.		Нисифорова			11.2022	Наружные газопроводы
Провер.		Васильченко И.П.				Стадия: Р; Лист: 21; Листов: замена
Н.контр.		Васильченко И.П.				План трассы газопровода высокого давления ПК77+76,5-ПК86+11,5
Утвердил		Васильченко М.П.				ПКЦ АО "Газпром газораспределение Ленинградская область"

Линия совмещения с Листом 21

ПК86+11,5

ПК87

ПК88

ПК89

ПК90

ПК91

ПК92

ПК92+27,5

Скв.151
46.14

Скв.150
44.87

Г3п
ПЭ100ГАЗSDR11-110х10,0

3207950
398900

3207950
398750

3207850
398600

3207850
398500

Линия совмещения с Листом 23

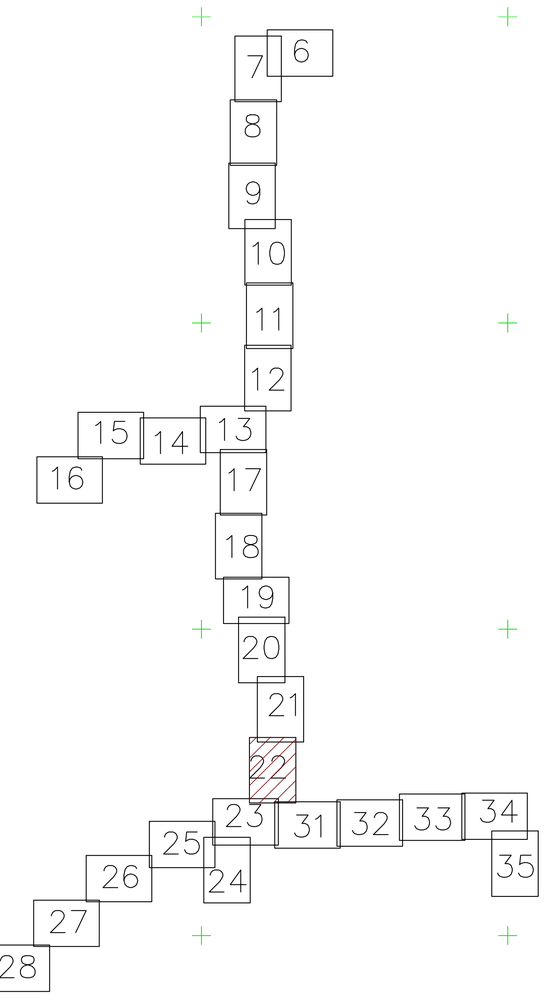

Охранная зона газопровода

итого по плану: 616,0м

						3093.085.Р.0/0.1295-ГСН	
						Межпоселковый газопровод п. Цвылево - д. Кулатино - д. Липная Горка с отводами на д. Дмитрово, д. Овинцево, д. Марково Ленинградской области	
изм	кол.уч.	лист	№ док	Подпись	дата		
Разраб.		Нисифорова			11.2022	Наружные газопроводы	Стадия: Р; Лист: 22; Листов: замена
Провер.		Васильченко И.П.					
Н.контр.		Васильченко И.П.					
Утвердил		Васильченко М.П.				План трассы газопровода высокого давления ПК86+11,5-ПК92+27,5	ПКЦ АО "Газпром газораспределение Ленинградская область"

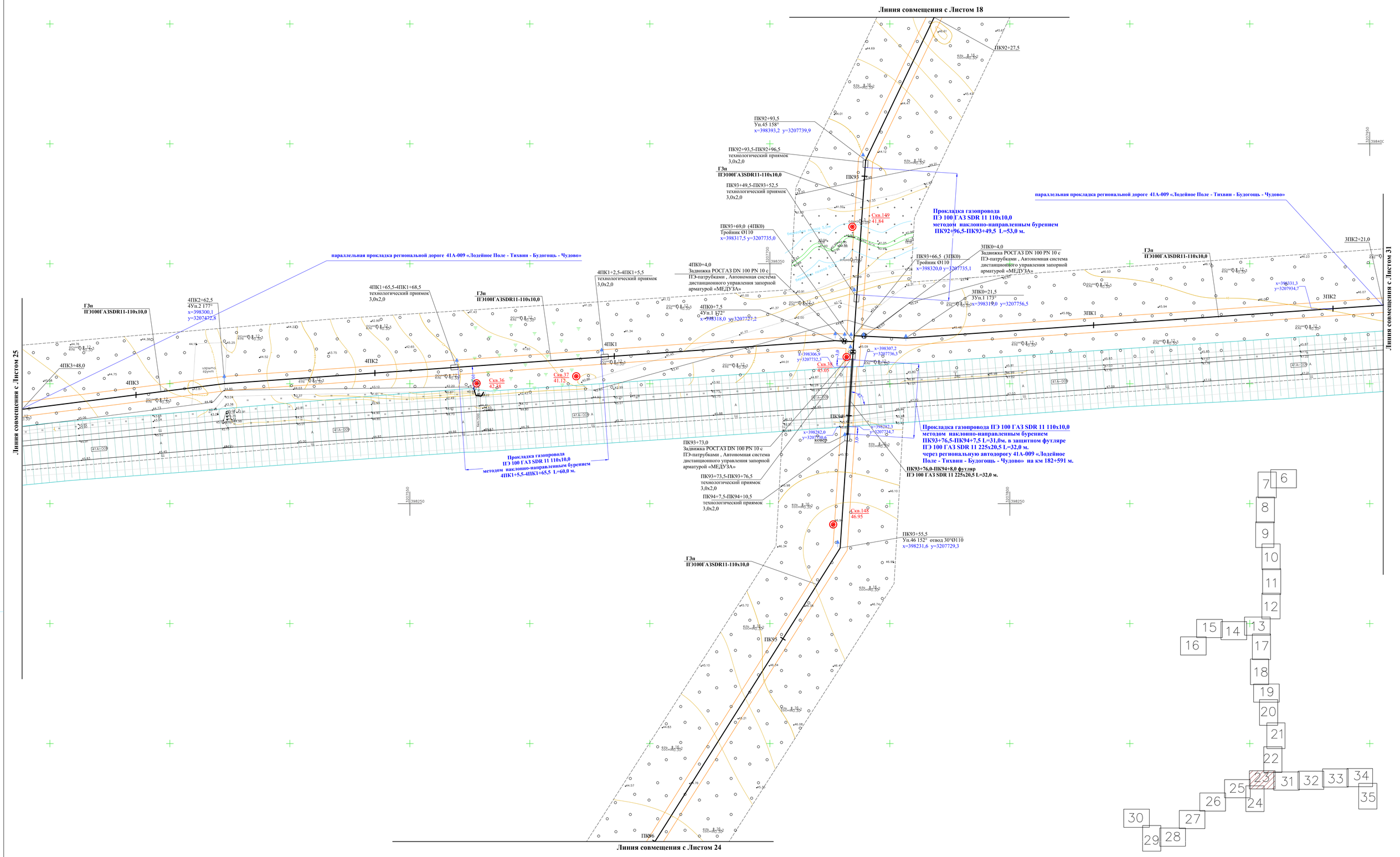

итого по плану: 941,5м

						3093.085.Р.0/0.1295-ГСН
изм	кол.уч.	лист	№ док	Подпись	дата	Межпоселковый газопровод п. Цвылево - д. Кулатино - д. Липная Горка с отводами на д. Дмитрово, д. Овинцево, д. Марково Ленинградской области
Разраб.		Нисифорова			11.2022	Наружные газопроводы
Провер.		Васильченко Н.П.				
Н.контр.		Васильченко Н.П.				
Утвердил		Васильченко М.П.				

Стадия	Лист	Листов
Р	23	замена

План трассы газопровода высокого давления ПК92+27,5-ПК96; 3ПК0-3ПК2+21,0; 4ПК0-4ПК3+48,0

ПКЦ АО "Газпром газораспределение Ленинградская область"

Охранная зона газопровода

полоса отвода автодороги

Линия совмещения с Листом 23 220

ПК96

ГЗп
ПЭ100ГАЗSDR11-110х10,0

ПК97

Скв.147
42.94

ПК97+55,0
Уп.47 164° отвод 11°Ø110
x=397978,1 y=3207569,5

ГЗп
ПЭ100ГАЗSDR11-110х10,0

ПК98

ПК99

ГЗп
ПЭ100ГАЗSDR11-110х10,0

ПК100+23,5
Уп.48 138° отвод 45°Ø110
x=397799,8 y=3207368,8

Скв.146
40.95

ПК100

ПК100+23,5-ПК100+26,5
технологический приямок
3,0х2,0

ПК100+69,0-ПК100+72,0
технологический приямок
3,0х2,0

Прокладка газопровода
ПЭ 100 ГАЗ SDR 11 110х10,0
методом наклонно-направленным бурением
ПК100+26,5-ПК100+69,0 L=42,5 м.

Скв.145
38.11

ПК100+79,5
Цокольный ввод "Г-образный"
110х108 ПЭ100 SDR11 2,0м х1,5м с
футляром L=0,65 м
Узел В Установка
ШРП-НОРД-Dival 600/25-2.01
x=397742,6 y=3207362,2

молниеотвод
(с контуром заземления)

Скв.153
41.87

д. Липная Горка

ул. Школьная

Охранная зона газопровода

итого по плану: 479,7м

Узел В (без масштаба)

Схема установки ШРП-НОРД-Dival 600/25-2.01 (д. Липная Горка)
(в металлическом неотапливаемом шкафу, с основной и резервной линией редуцирования, одностороннего обслуживания, на ж/б плитах 1ПП18.15 (по ГОСТ 21924.0-84 1750х1500х160) в ограждении 5,0х3,0 м., молниеотвод h=9,0 м.)

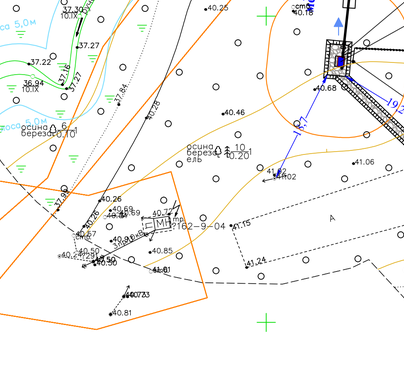

Схема установки молниеотвода

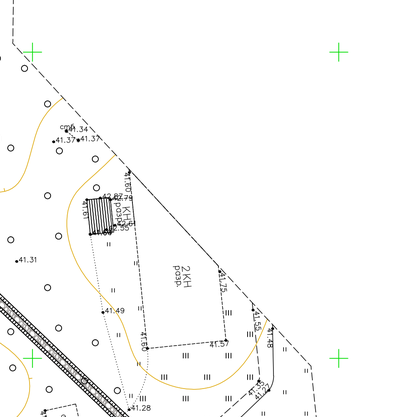

						3093.085.Р.0/0.1295-ГСН	
						Межпоселковый газопровод п. Цвылево - д. Кулатино - д. Липная Горка с отводами на д. Дмитрово, д. Овинцево, д. Марково Ленинградской области	
изм	кол.уч.	лист	№ док	Подпись	дата		
Разраб.			Нисифорова		ТЦ 2022	Наружные газопроводы	Стадия: Р; Лист: 24; Листов: замена
Провер.			Васильченко И.П.				
Н.контр.			Васильченко И.П.				
Утвердил			Васильченко М.П.			План трассы газопровода высокого давления ПК96-ПК100+79,7	ПКЦ АО "Газпром газораспределение Ленинградская область"

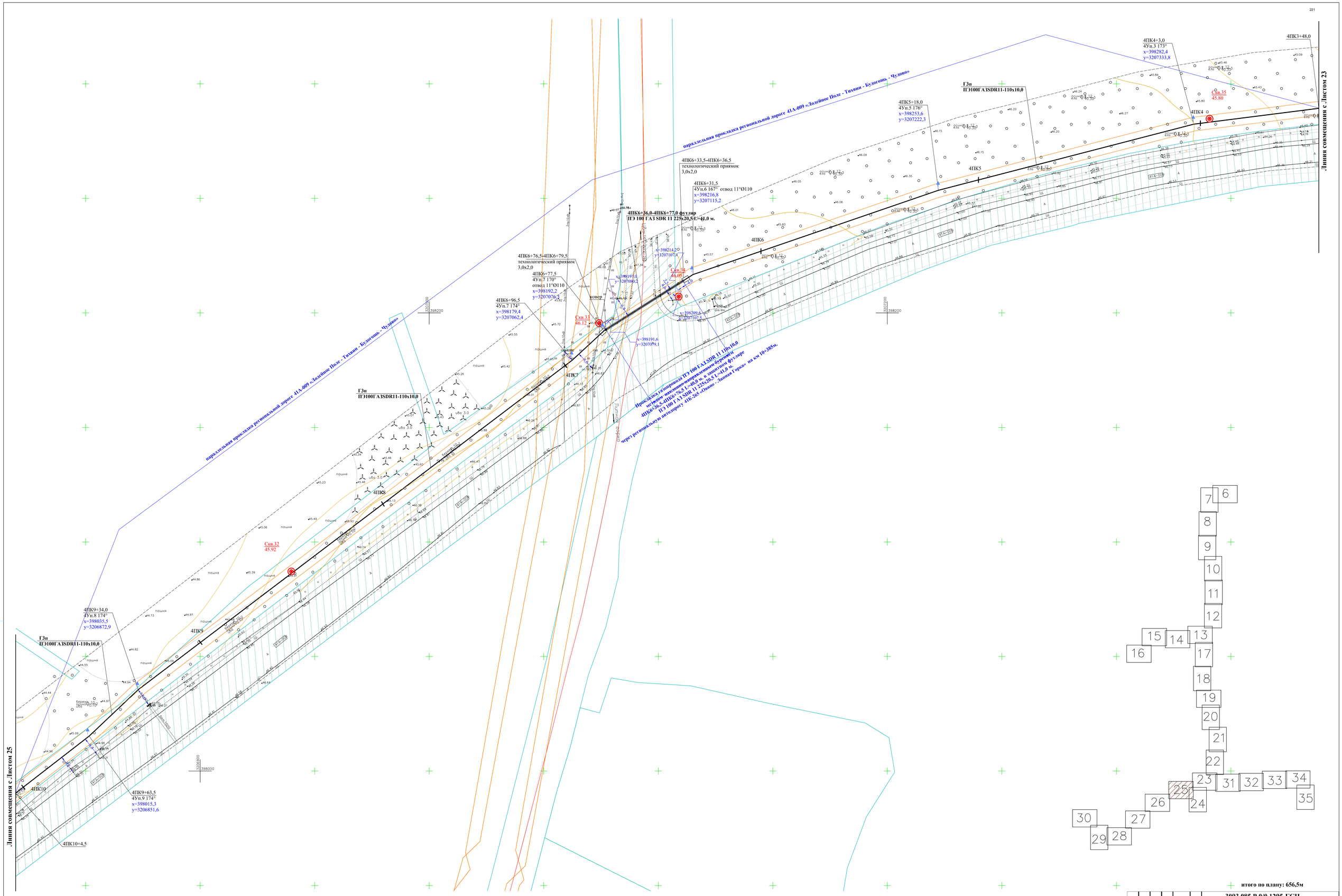

итого по плану: 656,5м

Охранная зона газопровода

полоса отвода автодороги

изм	кол.уч.	лист	№ док	Подпись	дата
Разраб.		Нисифорова			11.2022
Провер.		Васильченко Н.П.			
Н.контр.		Васильченко Н.П.			
Утвердил		Васильченко М.П.			

3093.085.Р.0/0.1295-ГСН

Межпоселковый газопровод п. Цвылево - д. Кулатино - д. Липная Горка с отводами на д. Дмитрово, д. Овинцево, д. Марково Ленинградской области

Наружные газопроводы

Стадия	Лист	Листов
Р	25	замена

План трассы газопровода высокого давления 4ПК3+48,0-4ПК10+4,5

ПКЦ АО "Газпром газораспределение Ленинградская область"

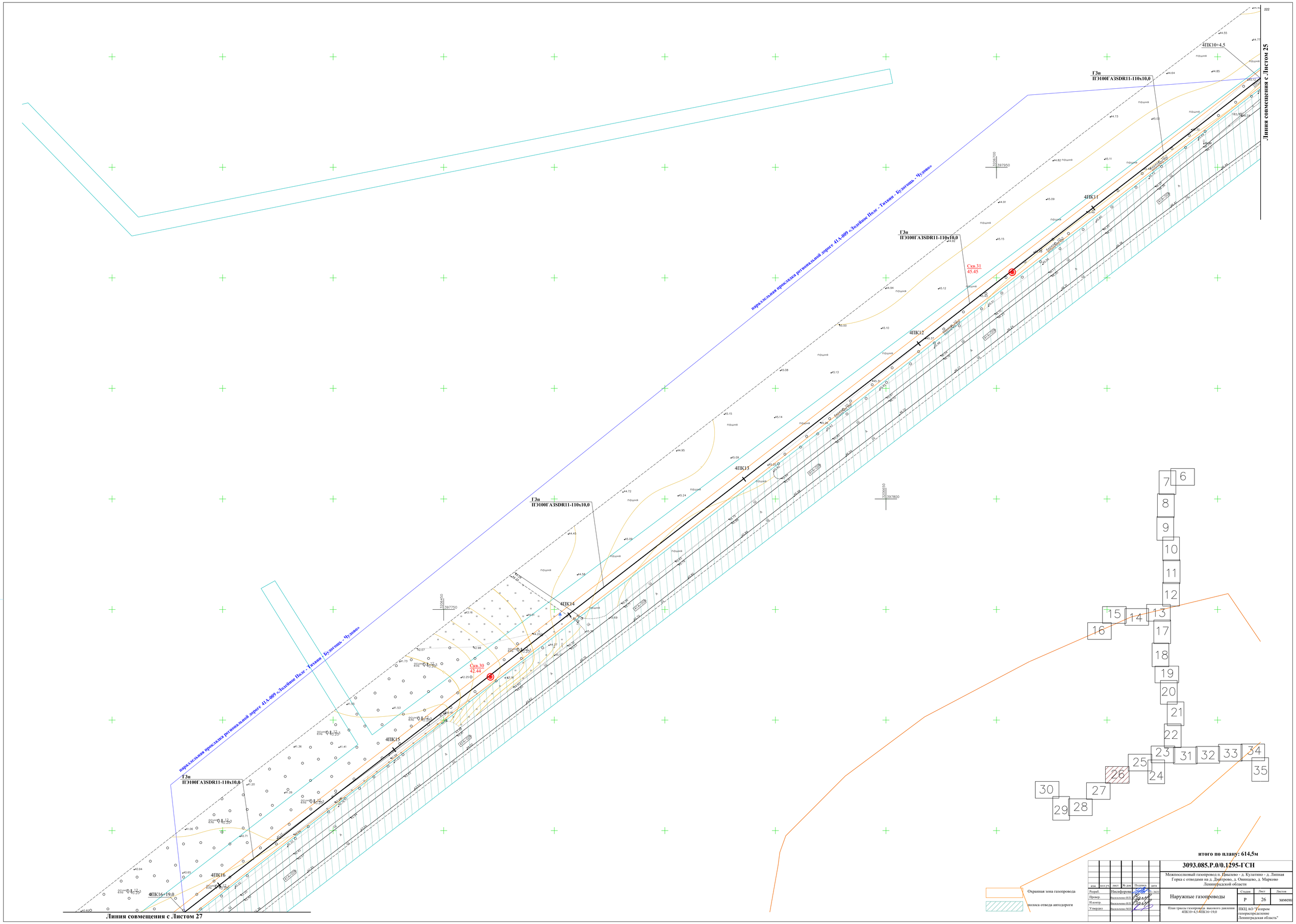

итого по плану: 614,5м

Охранная зона газопровода

полоса отвода автодороги

изм	кол.уч.	лист	№ док	Подпись	дата
Разраб.		Нисифорова			11.2022
Провер.		Васильченко Н.П.			
Н.контр.		Васильченко Н.П.			
Утвердил		Васильченко М.П.			

3093.085.Р.0/0.1295-ГСН

Межпоселковый газопровод п. Цвылево - д. Кулатино - д. Липная Горка с отводами на д. Дмитрово, д. Овинцево, д. Марково Ленинградской области

Наружные газопроводы

Стадия	Лист	Листов
Р	26	замена

План трассы газопровода высокого давления 4ПК10+4,5-4ПК16+19,0

ПКЦ АО "Газпром газораспределение Ленинградская область"

Линия совмещения с Листом 26

223

параллельная прокладка региональной дороги 41А-009 «Лодейное Поле - Тихвин - Будогощь - Чудово»

4ПК16+19,0

4ПК17

4ПК18

4ПК19

4ПК20

4ПК21

4ПК22

4ПК23+83,5

ГЗп
ПЭ100ГАЗSDR11-110х10,0

4ПК20+42,5-4ПК20+45,5
технологический приямок
3,0х2,0

4ПК20+71,0-4ПК20+74,0
технологический приямок
3,0х2,0

4ПК21+37,0-4ПК21+40,0
технологический приямок
3,0х2,0

4ПК21+38,0
4Уп.11 176°
x=397302,8
y=3205918,1

4ПК21+39,5-4ПК21+59,0 футляр
ПЭ 100 ГАЗ SDR 11 225х20,5 L=19,5 м.

4ПК21+58,5-4ПК21+61,5
технологический приямок
3,0х2,0

ковер

4ПК20+44,0
4Уп.10 177°
x=397355,7
y=3205995,9

Скв.29
4,05

Скв.28
37,72

Скв.27
38,20

Скв.26
38,52

Скв.25
38,90

Прокладка газопровода
ПЭ100 ГАЗ SDR 11 110х10,0
методом наклонно-направленного бурения
4ПК20+45,5-4ПК20+71,0 L=25,5 м.

Прокладка газопровода
ПЭ100 ГАЗ SDR 11 110х10,0
методом наклонно-направленного бурения
4ПК21+60,0-4ПК21+98,5 L=38,5 м.

3205625
397600

3205690
397350

3206100
397350

Линия совмещения с Листом 28

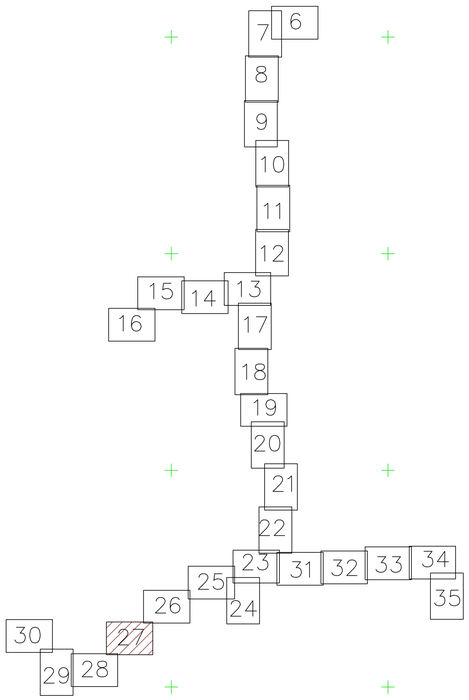

итого по плану: 764,5м

Охранная зона газопровода

полоса отвода автодороги

изм	кол.уч.	лист	№ док.	Подпись	дата
Разраб.		Писифорова			31.2022
Провер.		Васильченко И.П.			
Н.контр.		Васильченко И.П.			
Утвердил		Васильченко М.П.			

3093.085.Р.0/0.1295-ГСН

Межпоселковый газопровод п. Цвылево - д. Кулатино - д. Липная Горка с отводами на д. Дмитрово, д. Овинщево, д. Марково Ленинградской области

Наружные газопроводы

План трассы газопровода высокого давления 4ПК16+19,0-4ПК23+83,5

Стадия	Лист	Листов
Р	27	замена

ПКЦ АО "Газпром газораспределение Ленинградская область"

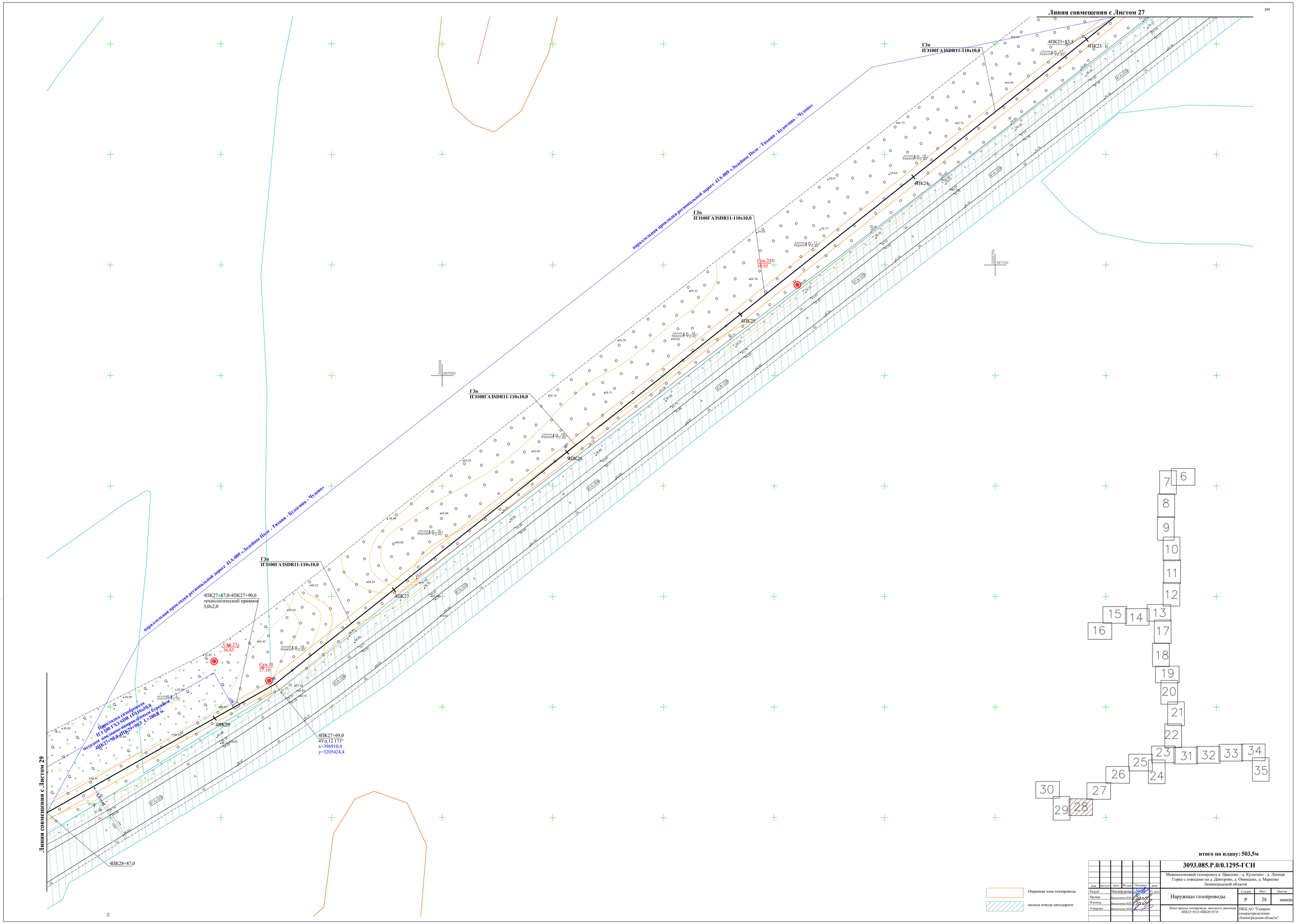

итого по плану: 503,5м

изм	кол.уч.	лист	№ док	Подпись	дата
Разраб.		Никифорова			11.2022
Провер.		Васильченко Н.П.			
Н.контр.		Васильченко Н.П.			
Утвердил		Васильченко М.П.			

3093.085.Р.0/0.1295-ГСН

Межпоселковый газопровод п. Цвылево - д. Кулатино - д. Липная Горка с отводами на д. Дмитрово, д. Овинцево, д. Марково Ленинградской области

Наружные газопроводы

Стадия	Лист	Листов
Р	28	замена

План трассы газопровода высокого давления 4ПК23+83,5-4ПК28+87,0

ПКЦ АО "Газпром газораспределение Ленинградская область"

Линия совмещения с Листом 30

4ПК36

4ПК35+33,5
4Уп.16 174°
x=397222,0
y=3204978,5

ГЗп
ПЭ100ГАЗSDR11-110х10,0

4ПК35

параллельная прокладка региональной дороге 41К-914 «Подъезд к дер. Овинцево»

4ПК34

Скв.13
38,06

4ПК33

ГЗп
ПЭ100ГАЗSDR11-110х10,0

4ПК31+91,0
4Уп.15 171°
x=396903,0
y=3205103,0

4ПК32

ГЗп
ПЭ100ГАЗSDR11-110х10,0

Скв.14
37,02

4ПК31+55,5-4ПК31+58,5
технологический приямок
3,0х2,0

Методом наклонно-направленным бурением 4ПК30+61,0-4ПК31+55,5 L=94,5м.

Прокладка газопровода ПЭ 100 ГАЗ SDR 11 110х10,0

4ПК31

4ПК30+58,0-4ПК30+61,0
технологический приямок
3,0х2,0

Скв.15
36,98

4ПК30

Скв.16
37,12

4ПК30+52,0
4Уп.14 103° отвод 90°Ø110
x=396782,6
y=3205172,9

4ПК29+92,0
4Уп.13 168° отвод 11°Ø110
x=396800,8
y=3205229,9

4ПК29+90,5-4ПК29+93,5
технологический приямок
3,0х2,0

Скв.21з
37,94

Скв.19з
37,22

Скв.20з
37,90

4ПК29

Прокладка газопровода ПЭ 100 ГАЗ SDR 11 110х10,0 методом наклонно-направленным бурением 4ПК27+90,0-4ПК29+90,5 L=200,5 м.

4ПК28+87,0

Скв.22з
36,90

Скв.17
36,95

параллельная прокладка региональной дороге 41А-009 «Лодейное Поле - Тихвин - Будогощь - Чудово»

Крапивно

Охранная зона газопровода

итого по плану: 713,0м

Линия совмещения с Листом 28

						3093.085.Р.0/0.1295-ГСН	
						Межпоселковый газопровод п. Цвылево - д. Кулатино - д. Липная Горка с отводами на д. Дмитрово, д. Овинцево, д. Марково Ленинградской области	
изм	кол.уч.	лист	№ док	Подпись	дата		
Разраб.		Нисифорова			11.2022	Наружные газопроводы	Стадия: Р; Лист: 29; Листов: замена
Провер.		Васильченко И.П.					
Н.контр.		Васильченко И.П.					
Утвердил		Васильченко М.П.				План трассы газопровода высокого давления 4ПК28+87,0-4ПК36	ПКЦ АО "Газпром газораспределение Ленинградская область"

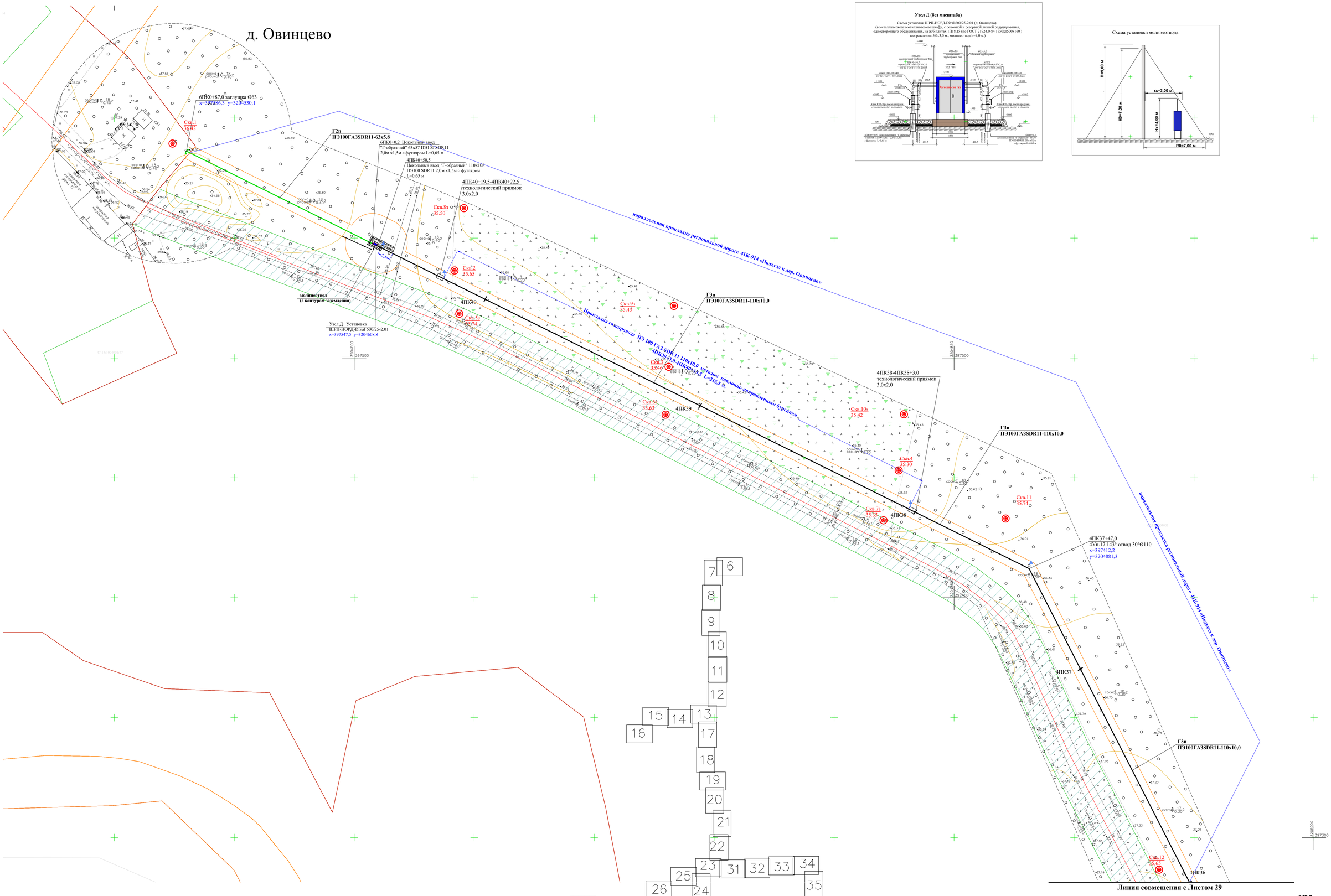

итого по плану: 537,7м

изм	кол.уч.	лист	№ док	Подпись	дата	
Разраб.		Инсифорова			11.2022	
Провер.		Васильченко И.П.				
Н.контр.		Васильченко И.П.				
Утвердил		Васильченко М.П.				

3093.085.Р.0/0.1295-ГСН

Межпоселковый газопровод п. Цвылево - д. Кулатино - д. Липная Горка с отводами на д. Дмитрово, д. Овинцево, д. Марково Ленинградской области

Наружные газопроводы

Стадия	Лист	Листов
Р	30	замена

План трассы газопровода высокого давления 4ПК36-4ПК40+50,7; 6ПК0-6ПК0+87,0

ПКЦ АО "Газпром газораспределение Ленинградская область"

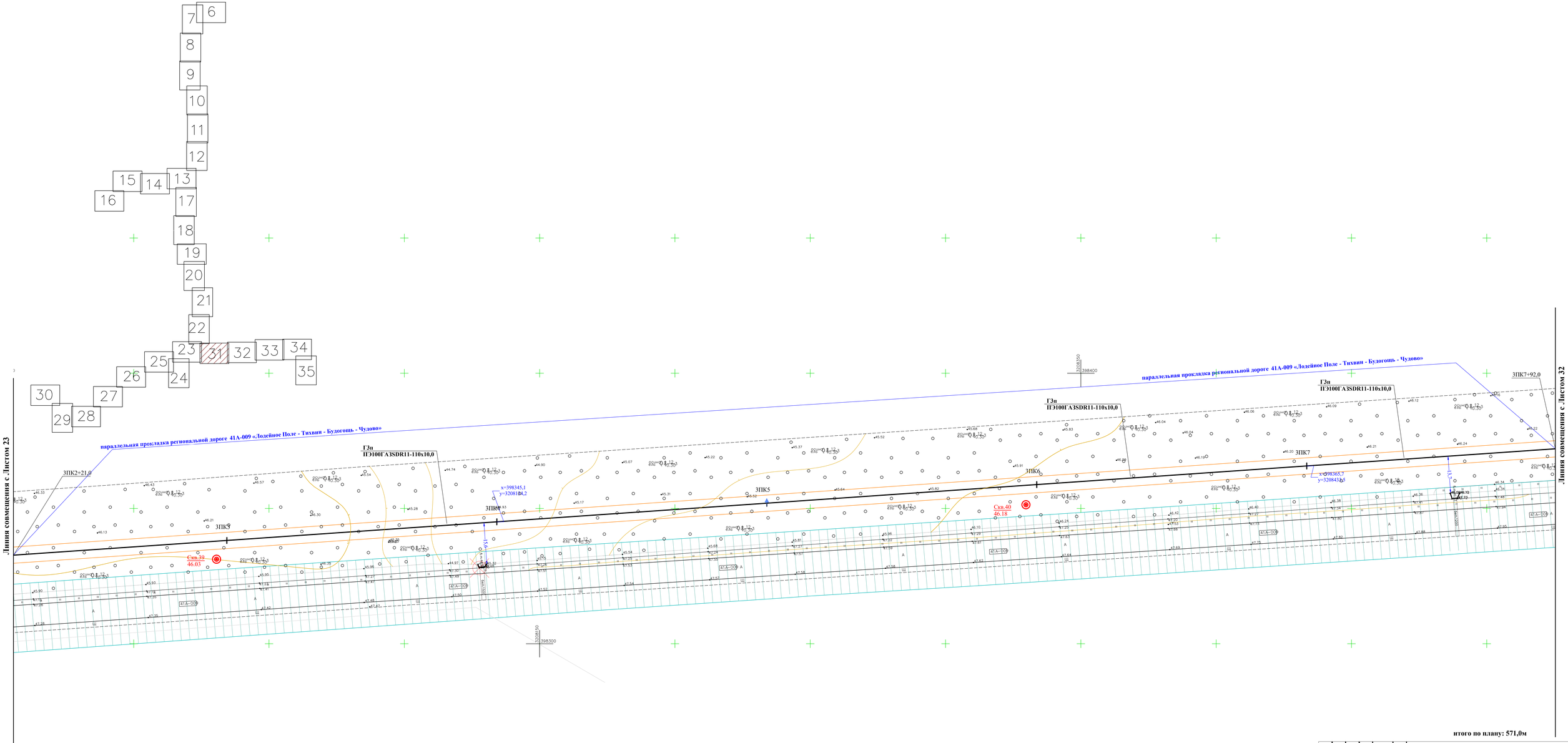

итого по плану: 571,0м

Охранная зона газопровода

полоса отвода автодороги

изм	кол.уч.	лист	№ док	Подпись	дата
Разраб.		Нисифорова			11.2022
Провер.		Васильченко И.П.			
Н.контр.		Васильченко И.П.			
Утвердил		Васильченко М.П.			

3093.085.Р.0/0.1295-ГСН

Межпоселковый газопровод п. Цвылево - д. Кулатино - д. Липная Горка с отводами на д. Дмитрово, д. Овинцево, д. Марково Ленинградской области

Наружные газопроводы

Стадия	Лист	Листов
Р	31	замена

План трассы газопровода высокого давления ЗПК2+21,0-ЗПК7+92,0

ПКЦ АО "Газпром газораспределение Ленинградская область"

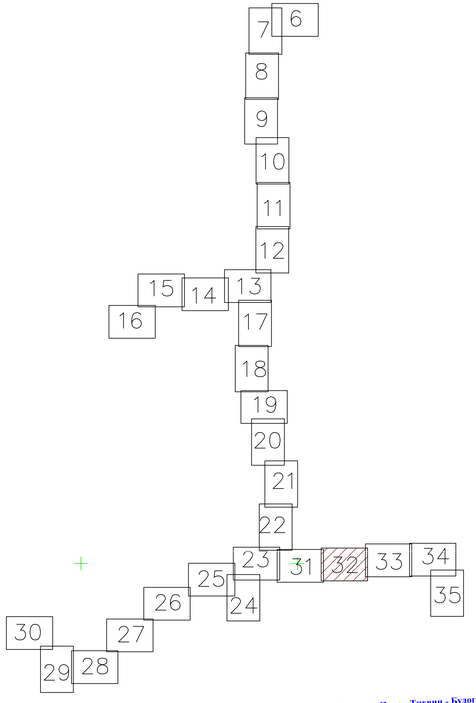

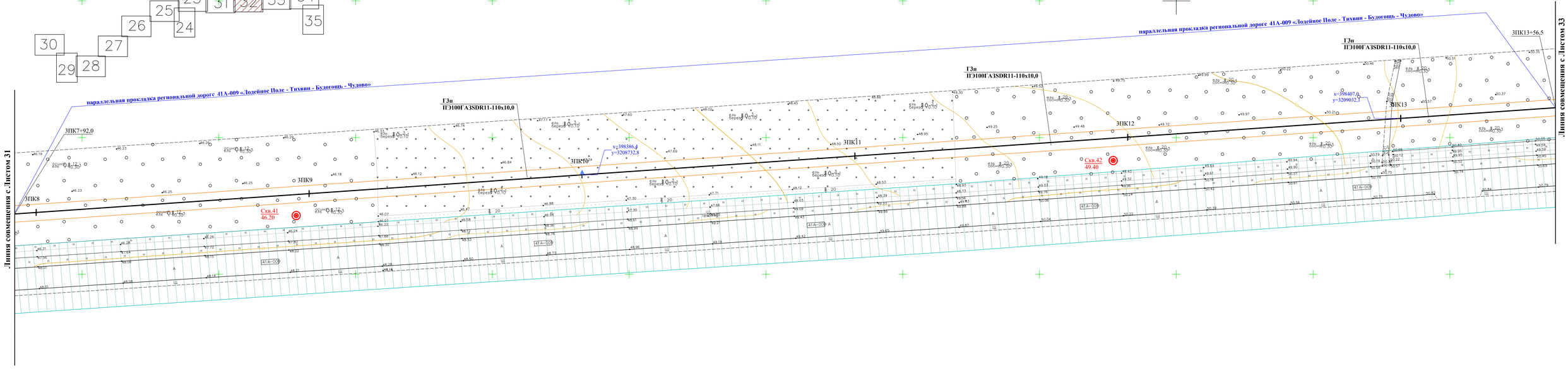

итого по плану: 564,5м

Охранная зона газопровода

полоса отвода автодороги

изм.	кол.уч.	лист	№ док.	Подпись	дата
Разраб.		Нисифорова			11.2021
Провер.		Васильченко И.Л.			
Н.контр.		Васильченко И.Л.			
Утвердил		Васильченко М.Л.			

3093.085.Р.0/0.1295-ГСН

Межпоселковый газопровод п. Цвылево - д. Кулагино - д. Липная Горка с отводами на д. Дмитрово, д. Овинищево, д. Марково Ленинградской области

Наружные газопроводы

План трассы газопровода высокого давления ЗПК7+92,0-ЗПК13+56,5

Стадия	Лист	Листов
Р	32	

замена

ПКЦ АО "Газпром газораспределение Ленинградская область"

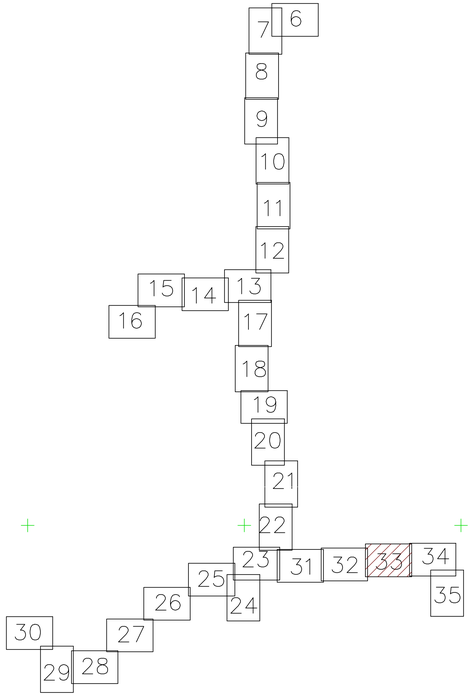

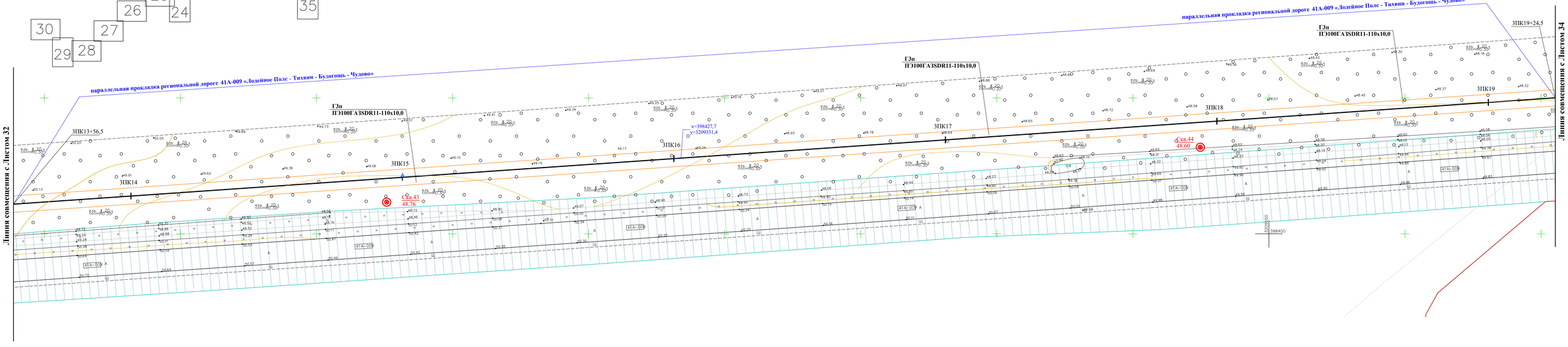

итого по плану: 568,0м

Охранная зона газопровода

полоса отвода автодороги

изм.	кол.уч.	лист	№ док.	Подпись	дата

Разраб.	Нисифорова		11.2022
Провер.	Васильченко И.П.		
Н.контр.	Васильченко И.П.		
Утвер.дил	Васильченко М.П.		

3093.085.Р.0/0.1295-ГСН

Межпоселковый газопровод п. Цвылево - д. Кулагино - д. Липная Горка с отводами на д. Дмитрово, д. Овинцево, д. Марково Ленинградской области

Наружные газопроводы

План трассы газопровода высокого давления ЗПК13+56,5-ЗПК19+24,5

Стадия	Лист	Листов
Р	33	

ПКЦ АО "Газпром газораспределение Ленинградская область"

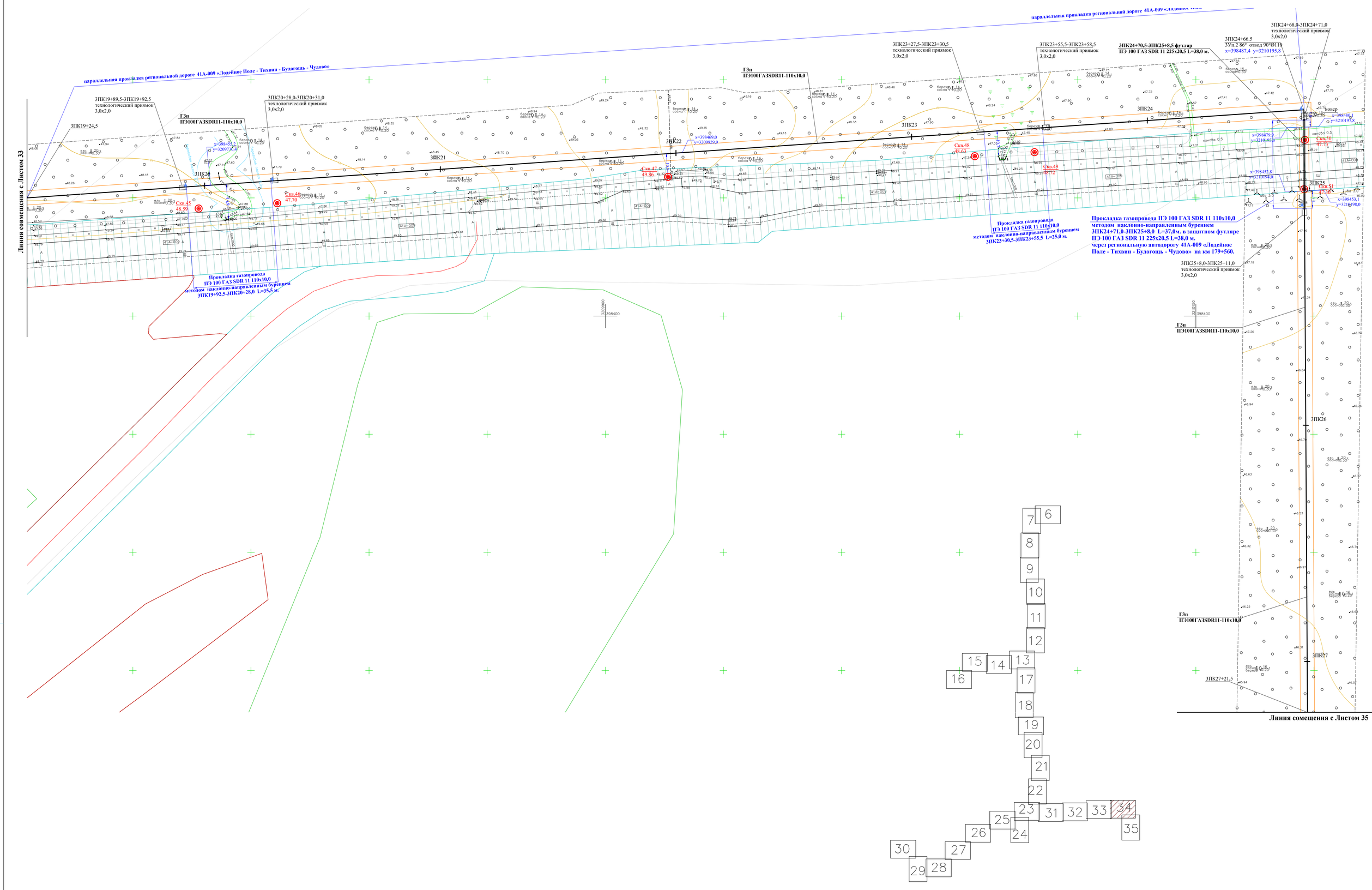

итого по плану: 797,0м

изм	кол.уч.	лист	№ док	Подпись	дата	
Разраб.		Инсифорова			11.2022	
Провер.		Васильченко И.П.				
Н.контр.		Васильченко И.П.				
Утвердил		Васильченко М.П.				

3093.085.Р.0/0.1295-ГСН

Межпоселковый газопровод п. Цвылево - д. Кулатино - д. Липная Горка с отводами на д. Дмитрово, д. Овинцево, д. Марково Ленинградской области

Наружные газопроводы

Стадия	Лист	Листов
Р	34	замена

План трассы газопровода высокого давления 3ПК19+24,5-3ПК27+21,5

ПКЦ АО "Газпром газораспределение Ленинградская область"

Линия сомещения с Листом 34

3ПК27+45,0-3ПК27+48,0
технологический приямок
3,0х2,0

3ПК27+21,5

Прокладка газопровода ПЭ 100 ГАЗ SDR 11 110х10,0 методом наклонно-направленным бурением 3ПК27+48,0-3ПК27+00,0 L=320,0 м.

Скв.52
46.15

Скв.53
46.43

3ПК27+80,0-3ПК27+83,0
технологический приямок
3,0х2,0

3ПК28

ГЗп
ПЭ100ГАЗSDR11-110х10,0

3ПК28+41,0
3Уп.3 169° отвод 11°Ø110
x=398112,6 y=3210198,0

3210150
398100

3ПК29

ГЗп
ПЭ100ГАЗSDR11-110х10,0

Скв.54
47.88

3ПК30

3ПК31+15,0
3Уп.4 132° отвод 45°Ø110
x=397843,1 y=3210147,9

3ПК31+20,5
Выход газопровода из земли
пэ/ст. Ø110х108 0,5х3,1 м.

Узел Г Установка
ШРП-НОРД-Dival 600/25-2.01
x=397834,4 y=3210141,8

3210200
397900

3ПК31

молниеотвод
(с контуром заземления)

5ПК0+0,2
Цокольный ввод
"Г-образный" 63х57 ПЭ100
SDR11 2,0м х1,5м с
футляром L=0,65 м

5ПК0+23,5
5Уп.2 163°
x=397828,9 y=3210161,2

5ПК0+42,0
5Уп.3 144°
x=397818,5 y=3210176,1

5ПК0+5,5
5Уп.1 145°
x=397834,4 y=3210144,0

Г2п
ПЭ100ГАЗSDR11-63х5,8

5ПК0+62,5 заглушка Ø63
x=397799,0 y=3210182,8

д. Марково

3210050
397750

Скв.55
47.68

Скв.152
47.90

ул. ДОЧНОЯ

Охранная зона газопровода

Узел Г (без масштаба)

Схема установки ШРП-НОРД-Dival 600/25-2.01 (д. Марково)
(в металлическом неотапливаемом шкафу, с основной и резервной линией редуцирования, одностороннего обслуживания, на ж/б плитах 1П18.15 (по ГОСТ 21924.0-84 1750х1500х160) в ограждении 5,0х3,0 м., молниеотвод h=9,0 м.)

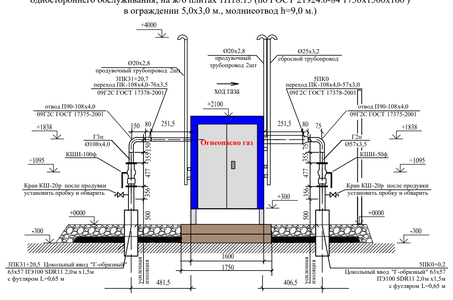

Схема установки молниеотвода

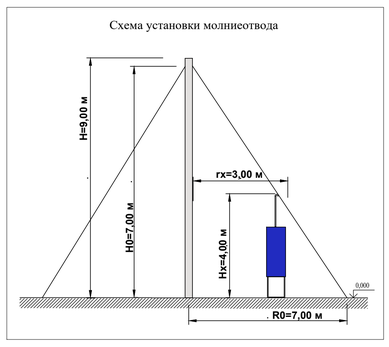

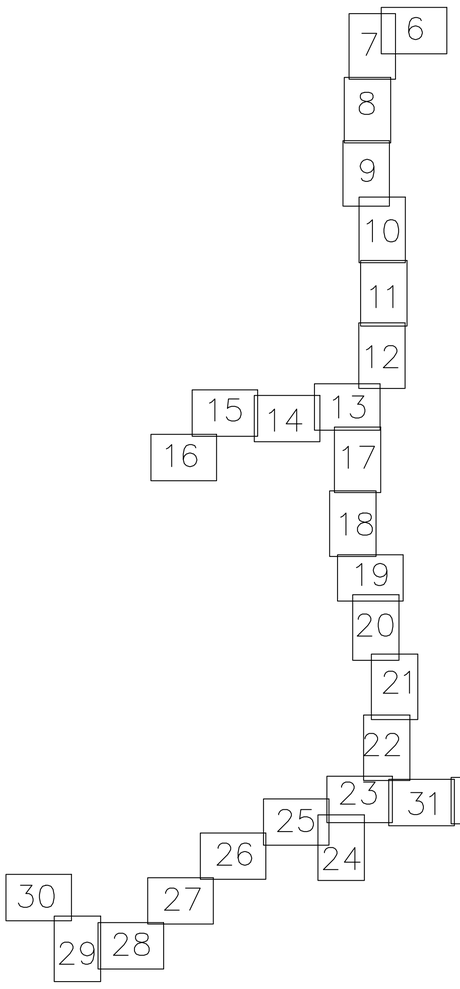

итого по плану: 461,7м

						3093.085.Р.0/0.1295-ГСН	
						Межпоселковый газопровод п. Цвылево - д. Кулатино - д. Липная Горка с отводами на д. Дмитрово, д. Овинцево, д. Марково Ленинградской области	
изм	кол.уч.	лист	№ док.	Подпись	дата		
Разраб.		Нисифорова			11.2022	Наружные газопроводы	Стадия: Р; Лист: 35; Листов: замена
Провер.		Васильченко И.П.					
Н.контр.		Васильченко И.П.					
Утвердил		Васильченко М.П.				План трассы газопровода высокого давления 3ПК27+21,5-3ПК31+20,7; 5ПК0-5ПК0+62,5	ПКЦ АО "Газпром газораспределение Ленинградская область"

Пересечение 41К-265

п.Цвылево

Задвижка РОСГАЗ DN 100 PN 10 с ПЭ-патрубками , Автономная система дистанционного управления запорной арматурой «МЕДУЗА»

Задвижка РОСГАЗ DN 100 PN 10 с ПЭ-патрубками , Автономная система дистанционного управления запорной арматурой «МЕДУЗА»

Пересечение ЖД перегон Валя - Цвылево

Задвижка РОСГАЗ DN 100 PN 10 с ПЭ-патрубками , Автономная система дистанционного управления запорной арматурой «МЕДУЗА»

ШРП-НОРД-Dival 600/25-2.01

д. Дмитрово

Пересечение 41К-265

Задвижка РОСГАЗ DN 100 PN 10 с ПЭ-патрубками , Автономная система дистанционного управления запорной арматурой «МЕДУЗА»

д. Кулатино

ШРП-НОРД-Dival 600/25-2.01

Задвижка РОСГАЗ DN 100 PN 10 с ПЭ-патрубками , Автономная система дистанционного управления запорной арматурой «МЕДУЗА»

Задвижка РОСГАЗ DN 100 PN 10 с ПЭ-патрубками , Автономная система дистанционного управления запорной арматурой «МЕДУЗА»

Пересечение 41А-009

Пересечение 41А-009

Задвижка РОСГАЗ DN 100 PN 10 с ПЭ-патрубками , Автономная система дистанционного управления запорной арматурой «МЕДУЗА»

д. Овинцево

ШРП-НОРД-Dival 600/25-2.01

д. Липная Горка

д. Марково

ШРП-НОРД-Dival 600/25-2.01

ШРП-НОРД-Dival 600/25-2.0!

Условные обозначения

- проектируемый газопровод высокого давления
- проектируемый газопровод среднего давления
- проектируемый ПРГ с высокого давления на среднее
- отключающие устройства

Масштаб 1:10000

						3093.085.Р.0/0.1295 -ГСН	
						Межпоселковый газопровод п. Цвылево - д. Кулатино - д. Липная Горка с отводами на д. Дмитрово, д. Овинцево, д. Марково Ленинградской области	
изм	кол.уч.	лист	№ док	Подпись	дата		
Разраб.		Нисифорова			01.23	Наружные газопроводы	Стадия: Р; Лист: 1; Листов: 1
Провер.		Васильченко И.П.					
Н.контр.		Васильченко И.П.					
Утвердил		Васильченко М.П.				Ситуационный план	ПКЦ АО "Газпром газораспределение Ленинградская область"

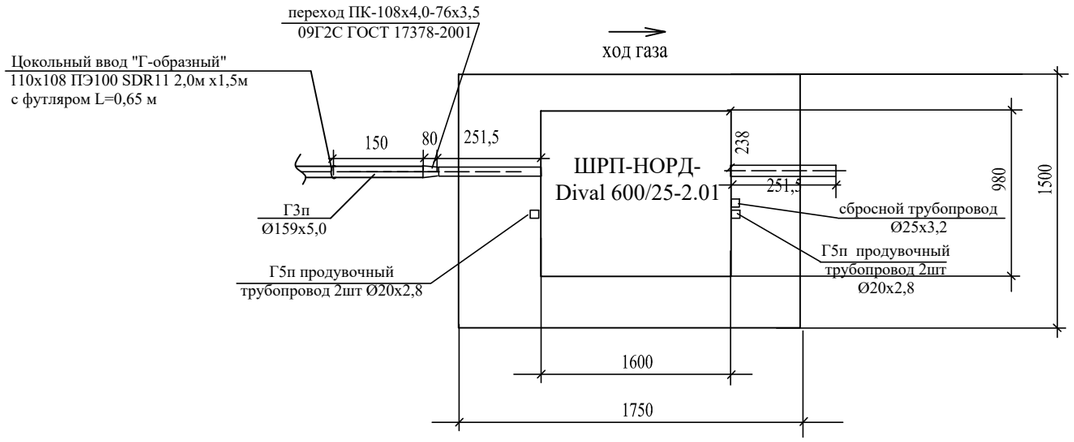

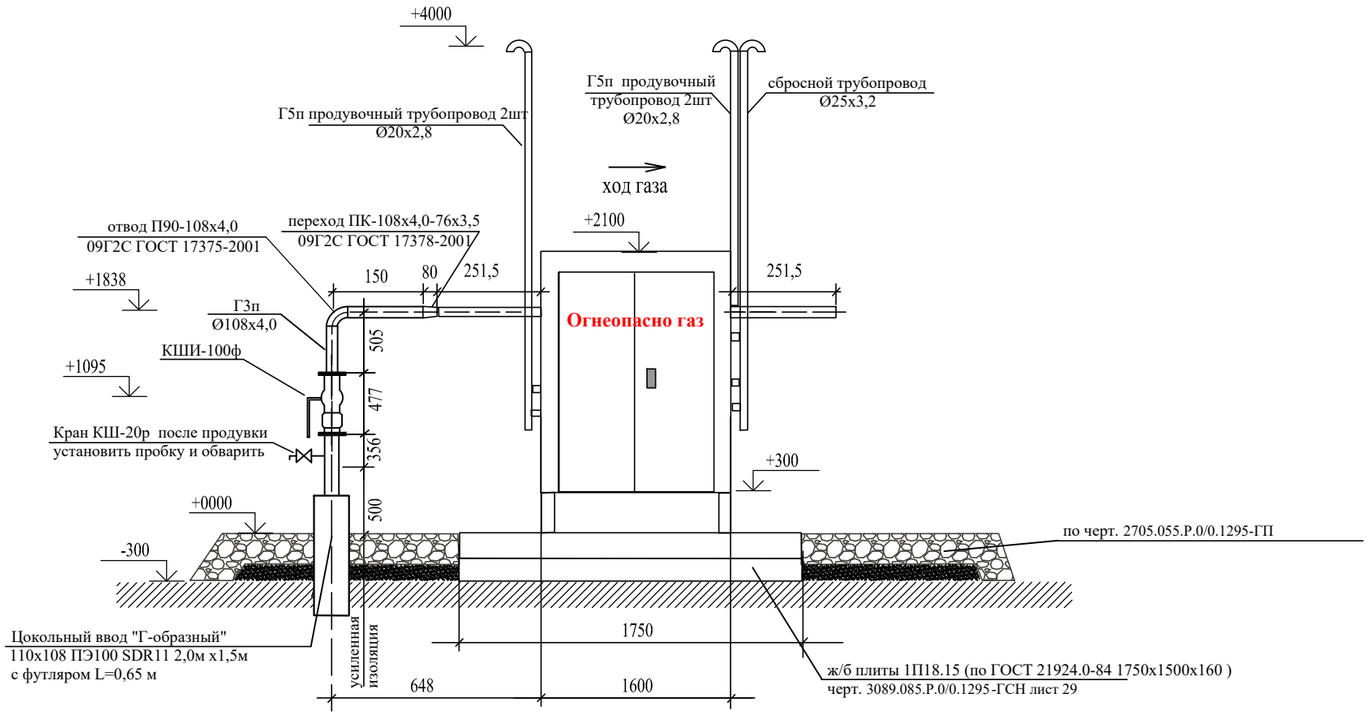

1. Местоположение ГРПШ представлено на плане трассы газопровода черт. 3093.085.Р.0/0.1295-ГСН д. Дмитрово лист16, д. Кулатино лист20, д. Липная Горка лист24.
2. Окраску надземных частей трубопровода и соединительных деталей выполнить г рунтовкой ФОЗК по ГОСТ 9109-87 и краской масляной по ГОСТ 8292-75 в 2слоя.

Изм.	Кол.уч	Лист	№док	Подпись	Дата	3093.085.Р.0/0.1295-ГСН		
						Межпоселковый газопровод п. Цвылево - д. Кулатино - д. Липная Горка с отводами на д. Дмитрово, д. Овинцево, д. Марково Ленинградской области		
Разраб.		Нисифорова			01.23	Наружный газопровод	Стадия	Лист	Листов
Провер.		Васильченко И.П.					Р	38	34
Н.контр.		Васильченко И.П.				Обвязка ШРП-НОРД-Dival 600/25-2.01 (д. Дмитрово, д. Кулатино, д. Липная Горка) б/м	ПКЦ АО "Газпром газораспределение Ленинградская область"		
Утвердил		Васильченко М.П.							

Согласовано

Взам инв №

Подпись и дата

Инв № подл

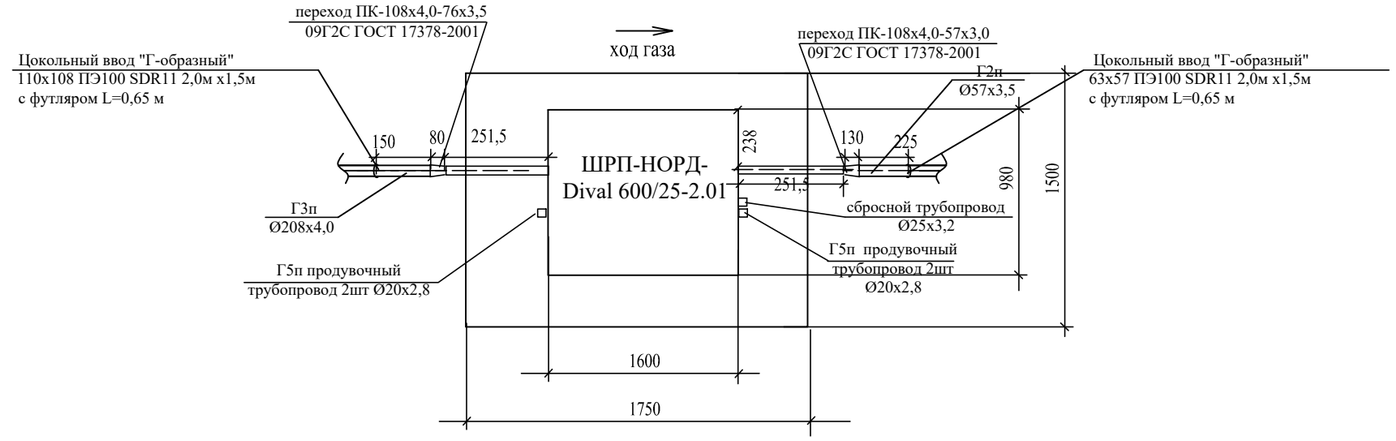

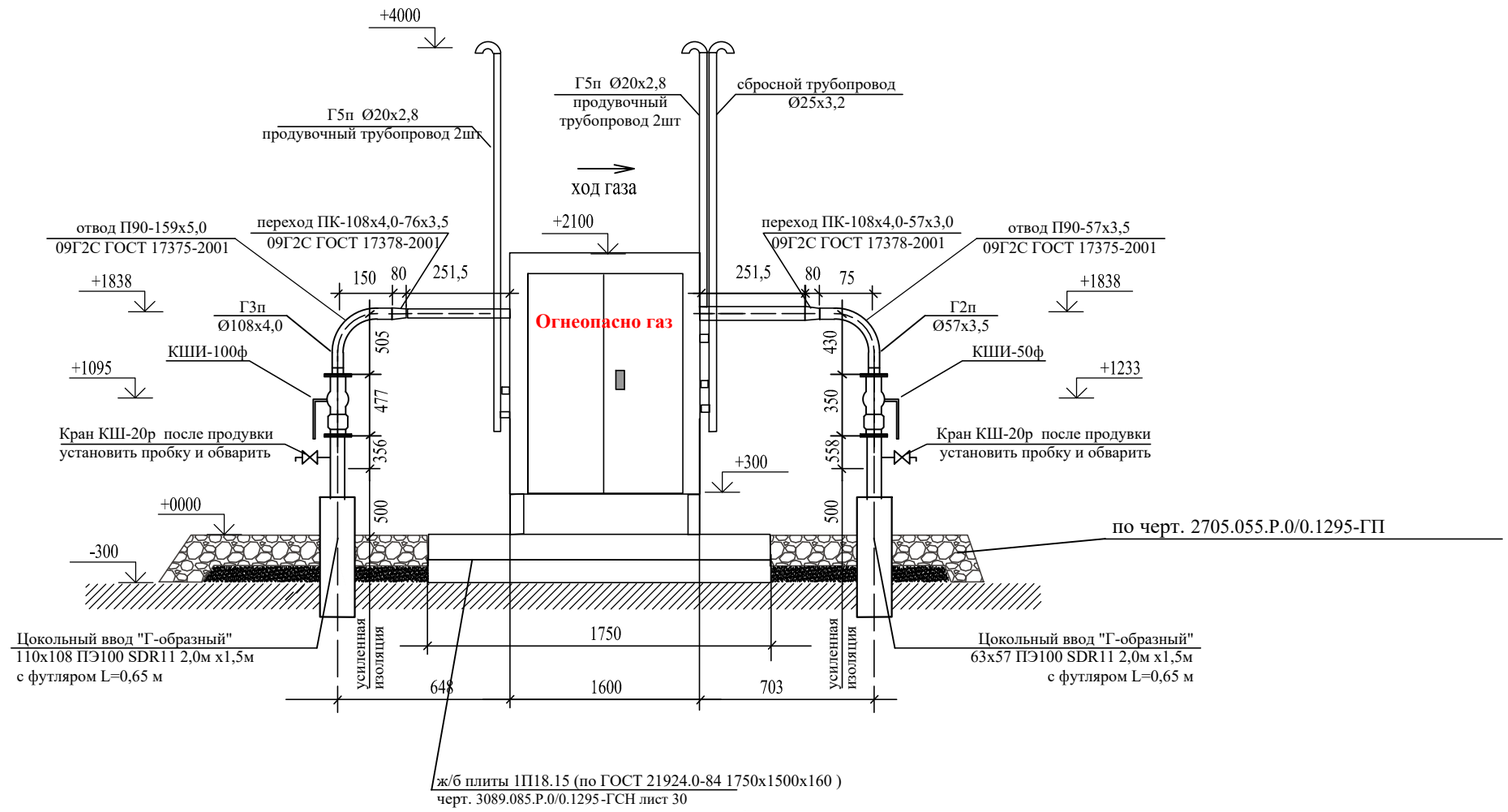

1. Местоположение ГРПШ представлено на плане трассы газопровода черт. 3093.085.Р.0/0.1295-ГСН д. Овинцево лист30, д. Марково лист35,
2. Окраску надземных частей трубопровода и соединительных деталей выполнить г рунтовкой ФОЗК по ГОСТ 9109-87 и краской масляной по ГОСТ 8292-75 в 2слоя.

Изм.	Кол.уч	Лист	№док	Подпись	Дата
Разраб.		Нисифорова			01.23
Провер.		Васильченко И.П.			
Н.контр.		Васильченко И.П.			
Утвердил		Васильченко М.П.			

3093.085.Р.0/0.1295-ГСН

Межпоселковый газопровод п. Цвылево - д. Кулатино - д. Липная Горка с отводами на д. Дмитрово, д. Овинцево, д. Марково Ленинградской области

Наружные газопроводы

Стадия	Лист	Листов
Р	39	

Обвязка ШРП-НОРД-Dival 600/25-2.01 (д. Овинцево, д. Марково) б/м

ПКЦ АО "Газпром газораспределение Ленинградская область"

Согласовано

Взам инв №

Подпись и дата

Инв № подл

установка задвижки РОСГАЗ PN 10 с ПЭ-патрубками, с покрытием усиленного типа,
с электроприводом МЕДУЗА в подземном исполнении с автономным электроснабжением

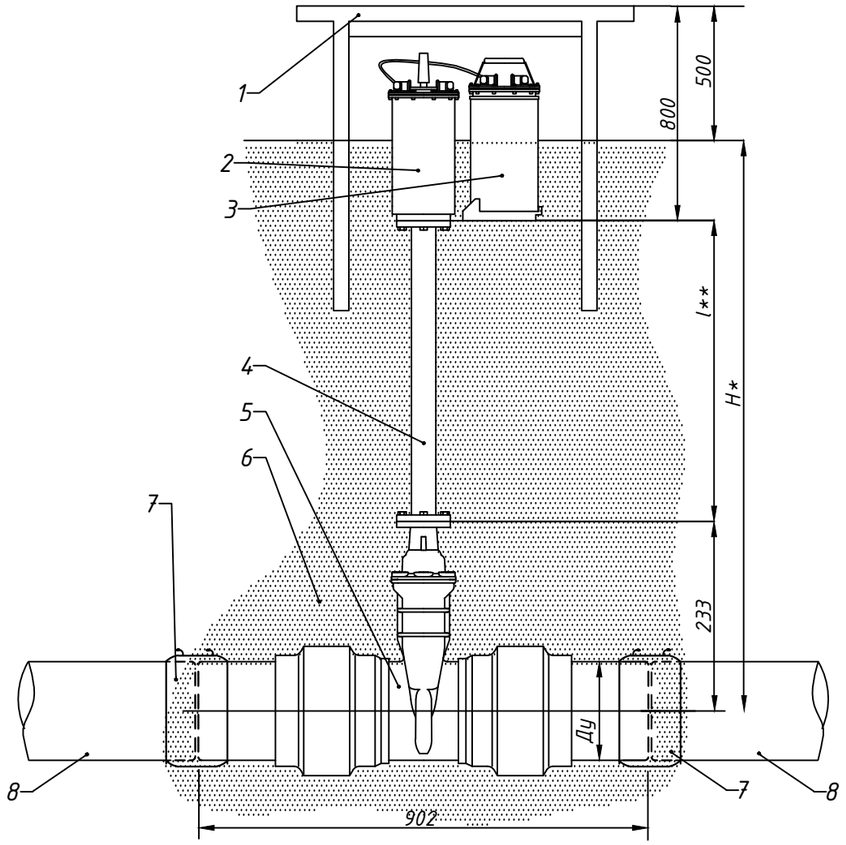

* Минимальная глубина заложения газопровода, при которой возможна установка привода МЕДУЗА 300М под землей Hmin=h+600мм
При этом привод устанавливается непосредственно на задвижку без использования фиксированного штока EBG

** Длина фиксированного штока E B G заказывается в зависимости от глубины заложения газопровода и типоразмера отключающего устройства (l=H-h-800 мм)

*** Мини колодец набирается из секций высотой 200мм. Количество секций не ограничено. Рекомендуемое количество сеций - 2шт.

Чертеж мини колодца ROM BOX

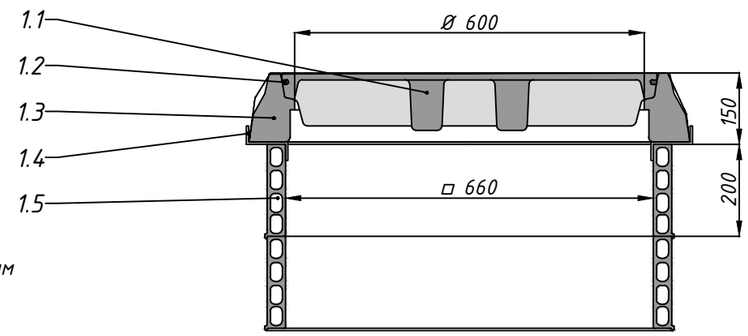

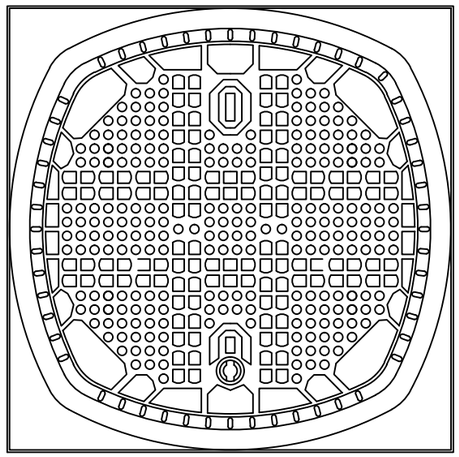

Поз.	Обозначение	Наименование	Кол.	Масса ед.,кг	Приме-чание
1		Мини колодец ROM BOX	1		
1.1		Крышка люка шт.	1		
1.2		Уплотнительное кольцо шт.	1		
1.3		Люк шт.	1		
1.4		Металлический каркас шт.	1		
1.5		Секции мини колодца*** шт.	4		
2		Электропривод МЕДУЗА 300М-125 шт.	1		
3		Аккумулятор шт.	1		
4		Шток телескопический РОСГАЗ DN 100-150 глубина залегания RD = 1,4 шт.	1		
5		Задвижка РОСГАЗ DN 100 PN 10 с ПЭ -патрубками Da 110, с покрытием усиленного типа шт.	1		
6		Песок м³	0,89		
7		Муфта электросварная Ф110 SDR 11 RGK тип а шт.	2		
8	ГОСТ Р 58121.2-2018	Труба ПЭ 100 ГАЗ SDR 11- 110х10,0		3,14	

Таблица соответствия задвижки и привода МЕДУЗА 300М

РОСГАЗ DN 100 PN 10 с ПЭ-патрубками Da 110, с покрытием усиленного типа			
Ру	Ду, мм	Модификация привода МЕДУЗА 300М	h, мм
10	100	125	297

Согласовано

Взам инв №

Подпись и дата

Инв № подл

Изм.	Кол.уч	Лист	№док	Подпись	Дата
Разраб.		Нисифорова			01.23
Провер.		Васильченко И.П.			
Н.контр.		Васильченко И.П.			
Утвердил		Васильченко М.П.			

3093.085.Р.0/0.1295-ГСН

Межпоселковый газопровод п. Цвылево - д. Кулатино - д. Липная Горка с отводами на д. Дмитрово, д. Овинцево, д. Марково Ленинградской области

Наружный газопровод

Стадия	Лист	Листов
Р	40	

установка задвижки РОСГАЗ PN 10 с ПЭ-патрубками, с покрытием усиленного типа, с электроприводом МЕДУЗА

ПКЦ АО "Газпром газораспределение Ленинградская область"

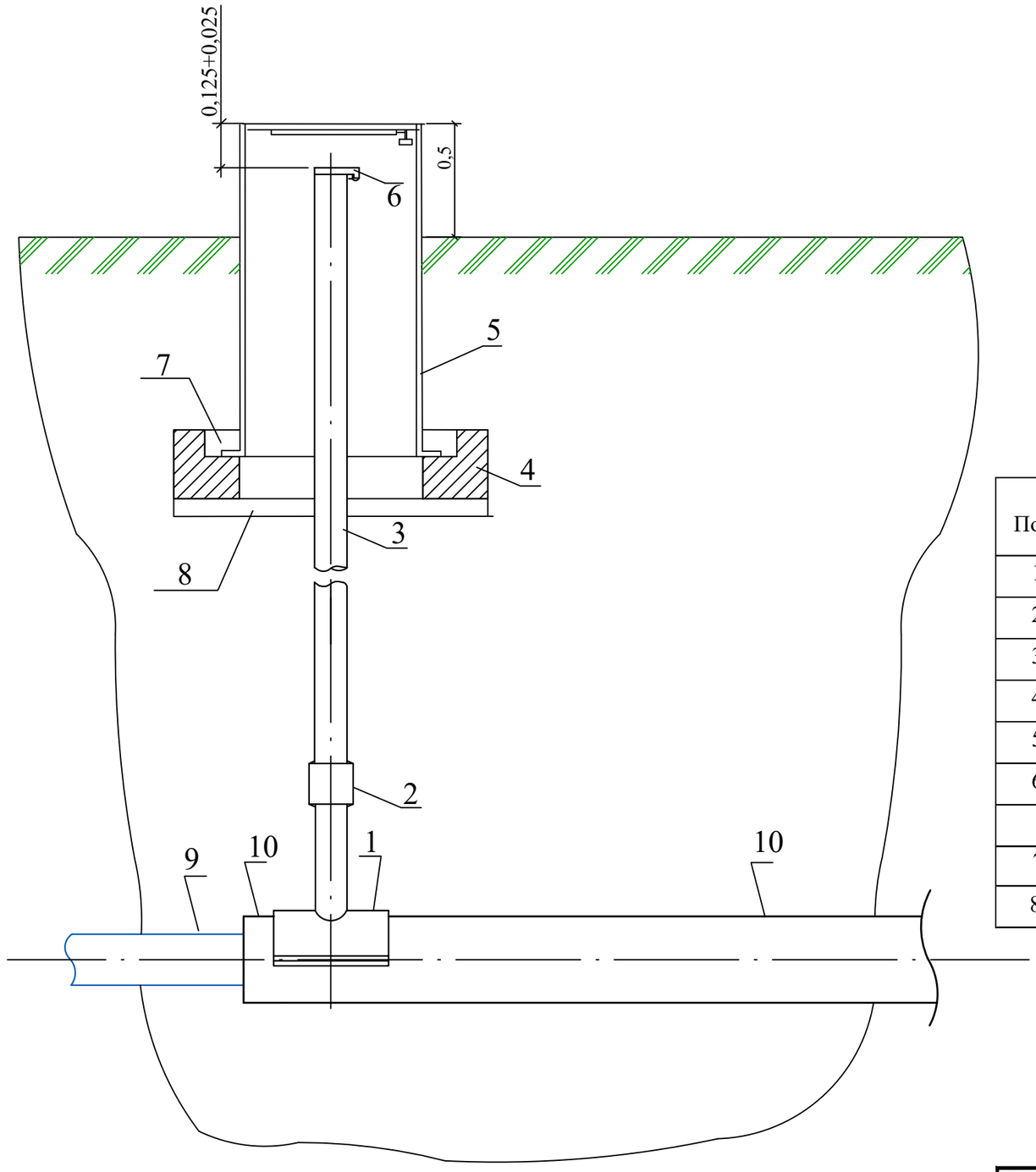

Поз.	Обозначение	Наименование	Кол.	Масса ед.,кг	Примечание
1	ООО "СтройМонтажКомплектация"	Седловой отвод (без фрезы) ПЭ100 d. 225*63 SDR 11 RGK	1		
2	ООО "СтройМонтажКомплектация"	Муфта электросварная d. 63 SDR 11 RGK	1	0,211	
3	ГОСТ Р 58121.2-2018	Труба ПЭ 100 ГАЗ SDR 11 63х5,8 м	1,6	1,05	
4		Подушка ковера 450х110мм, шт.	1		Бетон М100
5	ТУ 400-28-91-75	Ковер малый 159мм, шт.	1		
6		Крышка контрольной трубки, шт.	1		Ст. 3
		Крепежный материал, кг	0,3		
7		Бетон дорожный М200, $м^3$	0,001		
8		Песок природный для строительных работ $м^3$	0,02		

9. Газопровод из ПЭ 100 ГАЗ SDR 11-110х10,0
10. Футляр из ПЭ 100 ГАЗ SDR 11 225х20,5

Согласовано

Взам инв №

Подпись и дата

Инв № подл

Изм.	Кол.уч	Лист	№док	Подпись	Дата
Разраб.		Нисифорова			01.23
Провер.		Васильченко И.П.			
Н.контр.		Васильченко И.П.			
Утвердил		Васильченко М.П.			

3093.085.Р.0/0.1295-ГСН

Межпоселковый газопровод п. Цвылево - д. Кулатино - д. Липная Горка с отводами на д. Дмитрово, д. Овинцево, д. Марково Ленинградской области

Наружные газопроводы

Стадия	Лист	Листов
Р	41	

Установка контрольной трубки в ковере на п/э футляр

ПКЦ АО "Газпром газораспределение Ленинградская область"

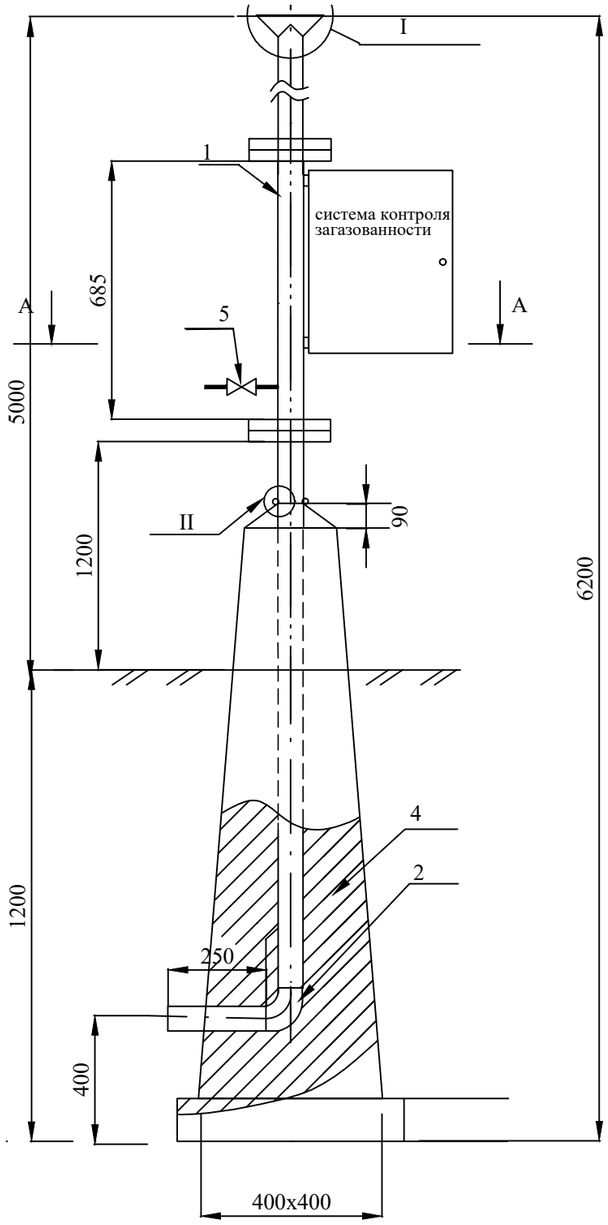

I
M 1:5

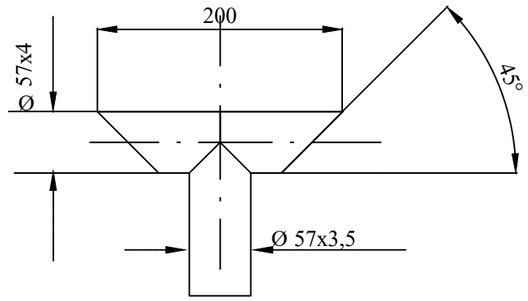

II
M 1:2

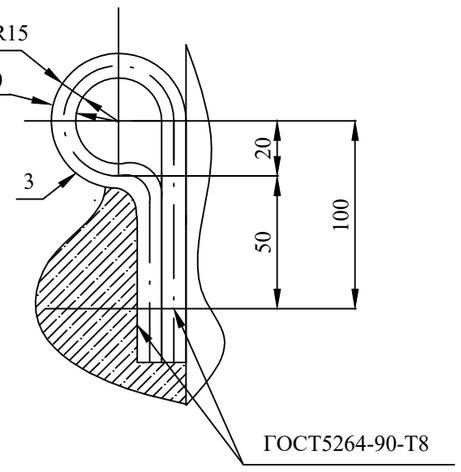

Марка поз.	Обозначение	Наименование	Кол.	Масса ед.кг	Примечание
1.		Труба 57х3,5 ГОСТ10704-91 / В10 ГОСТ10705-80	6,0	4,25	
2.	ГОСТ 17375-2001	Отвод П90-57х3,5-09Г2С ш.т.	1	0,6	
3		Рым ш.т.	2	0,22	
		Круг 10 ГОСТ2590-88 / ст.3 ГОСТ535-88			
		L=350мм			
4.		Бетон В15 $м^3$	0,4	2200	
5.		Кран КШ-20р			после продувки установить пробку и обварить
6.		Неразъемное соединение "полиэт.- сталь" Ø63х57 (0,5х0,5) шт.	1		
7.		Седловой отвод (без фрезы) Ø 225х63 шт.	1		
8.		муфта электросварная Ø 63 шт.	1		
9.	ОСТ 8-10-426-79	алюминиевая краска БТ -177 кг.	0,3		

1.Сварные швы выполнить по ГОСТ 16037-80
2. Металлические части покрыть алюминиевой краской БТ -177 (ОСТ 8-10-426-79) за 2 раза. Расход краски - 0,3 кг.
Поверхность бетона покрыть битумной грунтовкой.

Эскиз

Присоединение вытяжной свечи к футляру

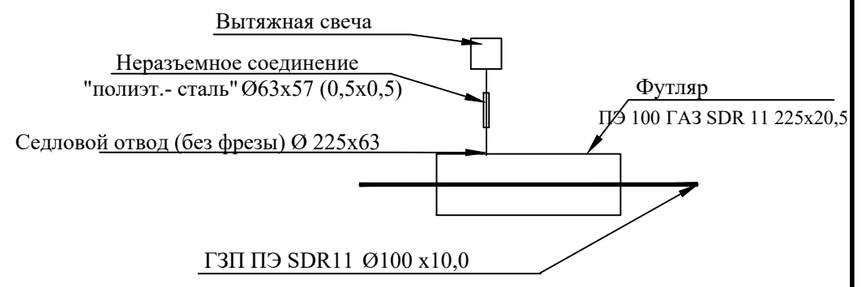

A - A

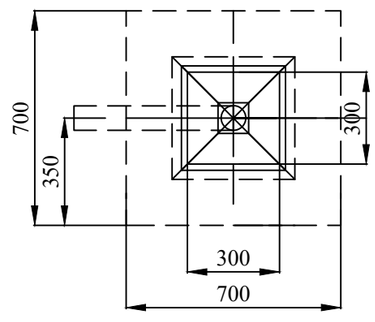

Взам инв №
Подпись и дата
Инв № подл

Изм.	Кол.уч	Лист	№док	Подпись	Дата	3093.085.Р.0/0.1295-ГСН			
						Межпоселковый газопровод п. Цвылево - д. Кулатино - д. Липная Горка с отводами на д. Дмитрово, д. Овинцево, д. Марково Ленинградской области			
Разраб.		Нисифорова				Наружные газопроводы	Стадия	Лист	Листов
Провер.		Васильченко И.П.					Р	42	
Н.контр.		Васильченко И.П.							
Утвердил		Васильченко М.П.				Свеча вытяжная Ду50	ПКЦ АО "Газпром газораспределение Ленинградская область"		

Указатель М б/м

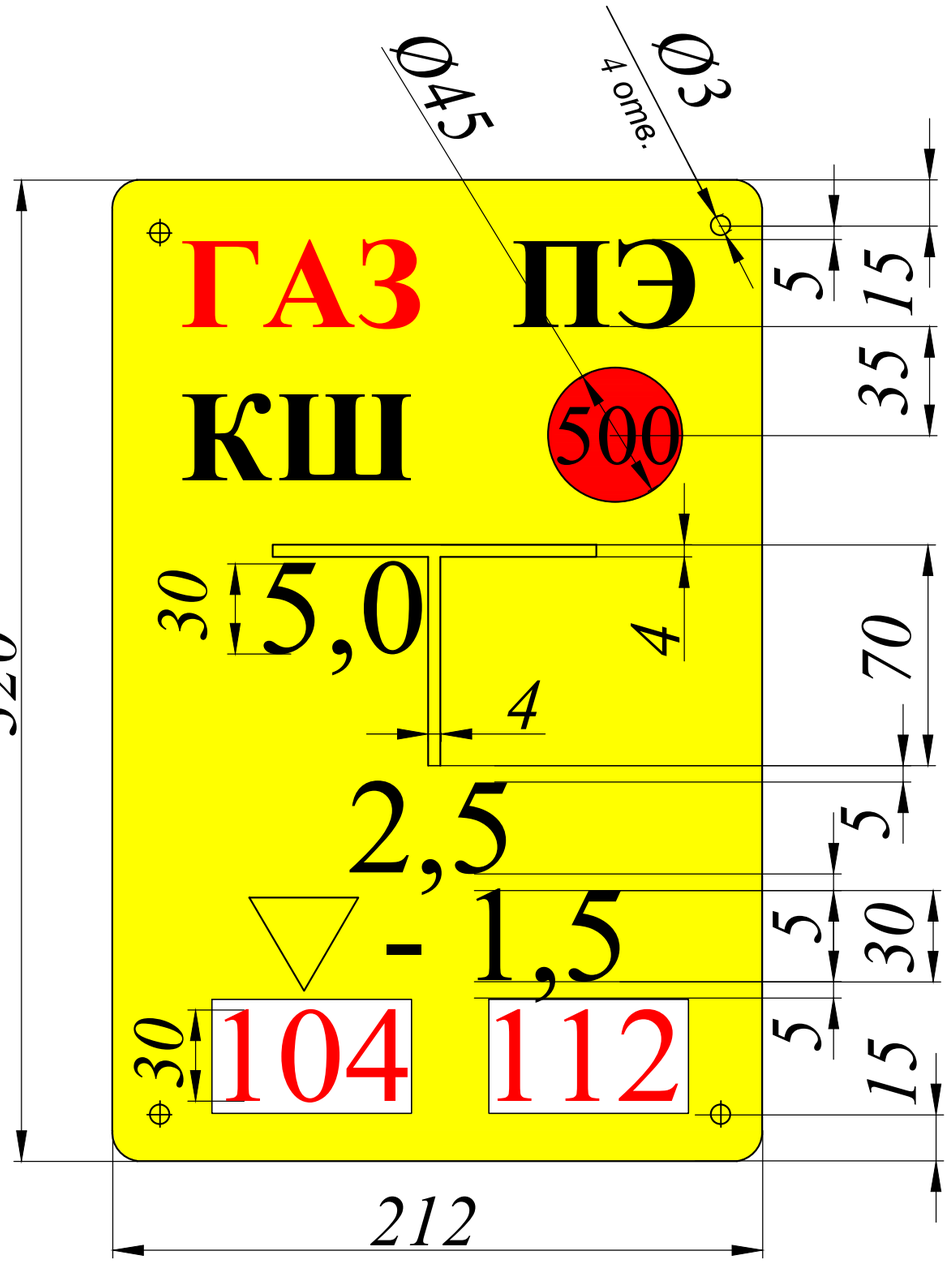

1. Опознавательный знак изготавливается из кровельной стали, лицевая сторона указателя окрашивается: если газопровод проведен из пластиковых (полиэтиленовых) труб, то эти таблички должны иметь желтый цвет, а если из стальных – зеленый с красной окантовкой. Оборотная сторона покрывается олифой.

2. Опознавательный знак наносится или крепится не выше 1,80 м. от поверхности земли.
В не застроенной части опознавательный знак устанавливается на опоры, в застроенной части, допускается нанесение указателей на стены капитальных зданий и сооружений

3. Надписи на указателях выполняются белой масляной краской.

4. В верхней части-надпись "ГАЗ" и слово полиэтилен "ПЭ" или сталь "СТ".

5. Ниже слева-условное обозначение сетевого сооружения:

З-сетевая задвижка
К-кран
КШ-шаровой кран
КТ-контрольная трубка
КС-конденсатосборник
Г-гидрозатвор
КП-контрольно-измерительный пункт или контрольный проводник
КВГ-контрольный вывод газопровода
КВК-контрольный вывод контура (на катодных станциях)
П-протектор (точка контрольно-измерительного пункта)
КВП-контрольный вывод провода на полиэтиленовом газопроводе
┌ - угол поворота газопровода (направление лучей угла наносится в зависимости от фактического положения газопровода)

6. Ниже справа-наружный диаметр газопровода в миллиметрах в круге белого цвета-для газопроводов низкого давления, в круге красного цвета для газопроводов среднего и высокого давления. Диаметр газопровода на белом круге наносится красной краской.

7. В центре-расстояние в метрах (с одним знаком после запятой) от оси указателя до оси сетевого сооружения по перпендикуляру вправо или влево.

8. В нижней части - глубина заложения в метрах (с одним знаком после запятой) и телефон аварийно-диспечерских или эксплуатационных служб.

9. В незастроенной части опознавательные знаки устанавливаются в пределах прямой видимости, но не реже чем через 500 метров, на поворотах, у каждого сооружения на газопроводе, а также в местах пересечений газопроводов с железными и автомобильными дорогами. Опознавательные знаки устанавливаются на границах участков трассы при бестраншейной прокладке газопроводов**.**

10. Опознавательные знаки устанавливаются или наносятся строительными организациями на постоянные ориентиры в период строительства газораспределительных сетей. Строительные организации передают установленные опознавательные знаки по акту. При необходимости установка знаков оформляется совместным актом с собственниками, владельцами или пользователями земельных участков, по которым проходит трасса газопровода.

11. Опознавательные знаки на полиэтиленовых газопроводах должны устанавливаться на расстоянии 1 м от оси газопроводов, справа по ходу газа.

						3093.085.Р.0/0.1295-ГСН		
						Межпоселковый газопровод п. Цвылево - д. Кулатино - д. Липная Горка с отводами на д. Дмитрово, д. Овинцево, д. Марково Ленинградской области		
изм	кол.уч.	лист	№ док	Подпись	дата			
Разраб.		Нисифорова			01.23	Наружные газопроводы	Стадия	Лист	Листов
Провер.		Васильченко И.П.					Р	43	
Н.контр.		Васильченко И.П.							
Утвердил		Васильченко М.П.				*Опознавательный знак на газопроводах*	ПКЦ АО "Газпром газораспределение Ленинградская область"		

Взам. инв. №
Подп. и дата
Инв. № подл.

Габаритно установочный чертеж ШРП-НОРД-Dival 600/25-2.01 Б/М

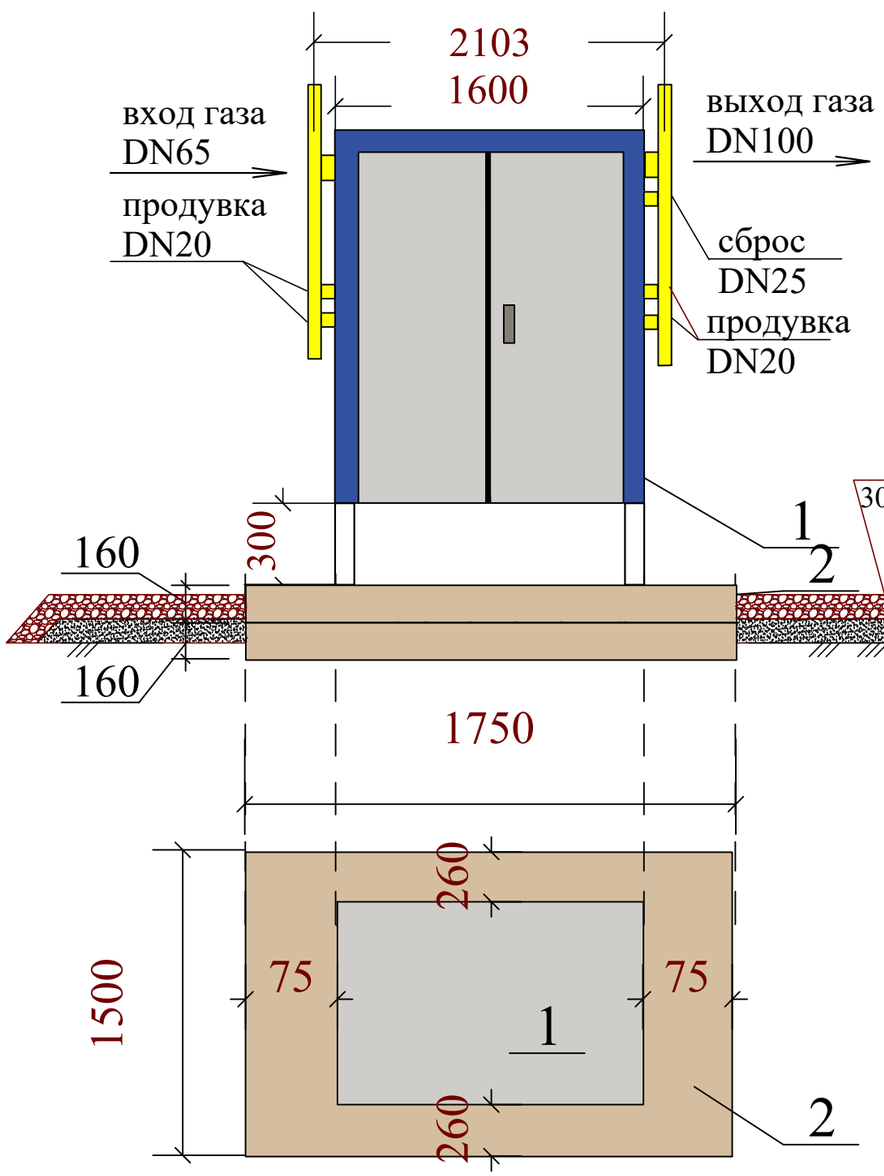

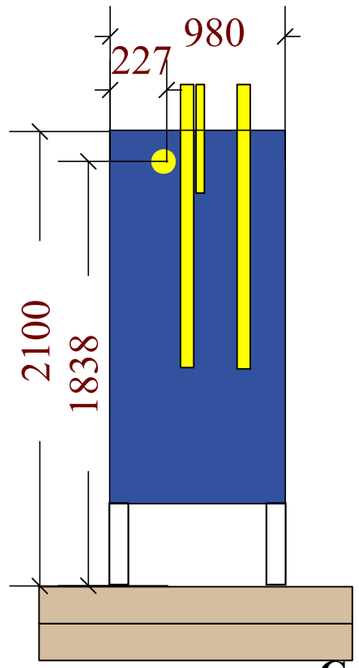

Для монтажа ШРП на железобетонной плите, необходимо:

- снятие верхнего неравномерного грунтового слоя ;
- формирование траншеи глубиной от 30 см;
- прокладка дна траншеи материалом , защищающим от прорастания растений и подмывания грунта (геотекстильный материал);
- засыпка дна щебнем толщиной около 9-10 см и песком на уровень 15-20 см
- монтаж плит
- монтаж каркаса рамы ГРПШ к плитам выполнить с помощью анкеров

Спецификация материалов

Поз.	Обозначение	Наименование	Кол-во	Масса ед. кг.	Примечание
1	ГОСТ Р 34011-2016	Шкафной газорегуляторный пункт ШРП-НОРД-Dival 600/25-2.01	1	500	
2	ГОСТ 21924.0-84	Плиты железобетонные для покрытий городских дорог 1П18.15 (1750х1500х160 мм.)	2	1030	
	ГОСТ 8736-2014	Песок природный для строительных работ куб. м.	1,1		
	ГОСТ 8267-93	Щебень куб. м.	1,1		
		анкер клиновой 12/50 S-KAK Sormat шт.	4		

Примечание:
основание под фундаментом:
Для площадки в д. Дмитрово – Песок мелкий, средней плотности, влажный, с гравием и галькой до 10%, коричневый
Для площадки в д.Кулатино – Песок мелкий, средней плотности, влажный, с гравием и галькой до 10%, коричневый
Для площадки в д.Липная Горка–Песок пылеватый, средней плотности, влажный, с гл. 0,8 м водонасыщеный, слабозаторфованный, буро–коричневый
Для площадки в д.Марково – Супесь пылеватая, пластичная, коричневая
Для площадки в д.Овинцево – Песок мелкий, средней плотности, влажный, с гравием и галькой до 10%, коричневый

Изм	Кол.уч	Лист	док	Подпись	Дата	3093.085.Р.0/0.1295-ГСН			
						Межпоселковый газопровод п. Цвылево - д. Кулатино - д. Липная Горка с отводами на д. Дмитрово, д. Овинцево, д. Марково Ленинградской области			
Разраб.		Нисифорова			01.23	Наружные газопроводы	Стадия	Лист	Листов
Провер.		Васильченко И.П.					Р	44	
Н.контр.		Васильченко И.П.							
Утвердил		Васильченко М.П.				Установка ПРГ д. Кулатино,д. Липная Горка, д.Дмитрово,д.Овинцево, д. Марково	ПКЦ АО"Газпром газораспределение Ленинградская область"		

Схема расположения элементов ограждения

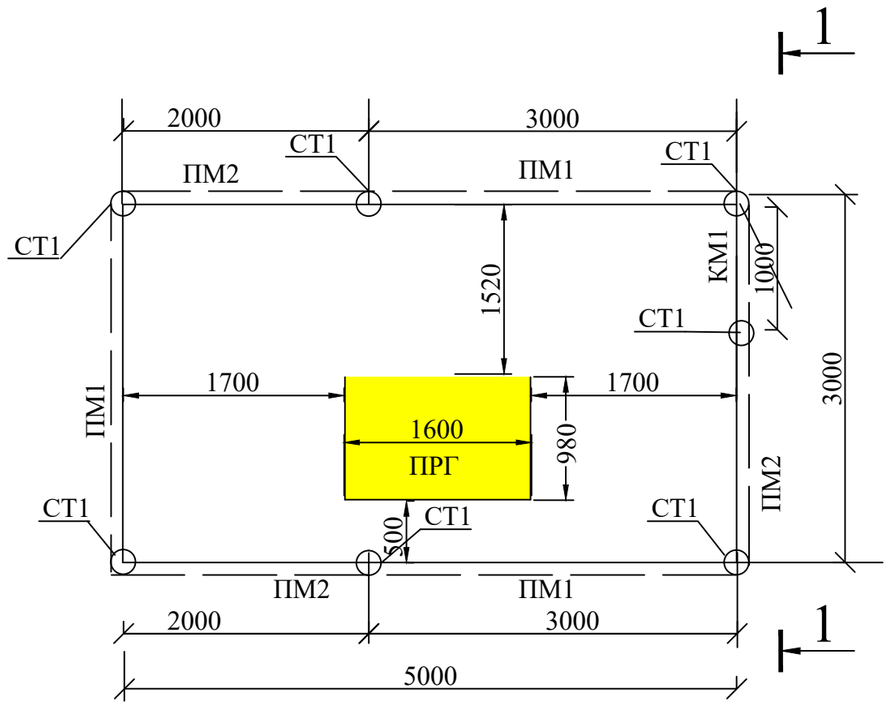

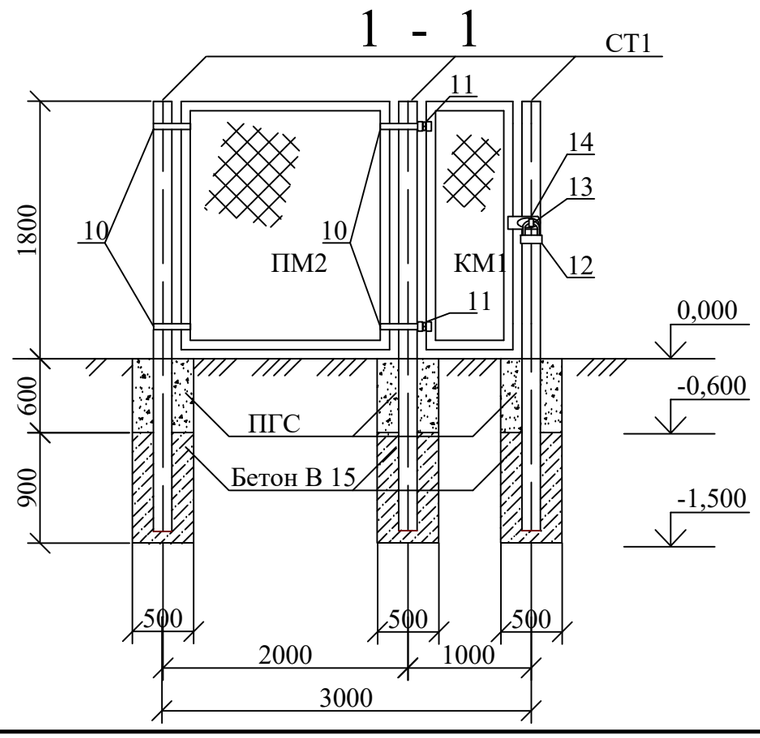

ПМ1 ; ПМ2 ; КМ1

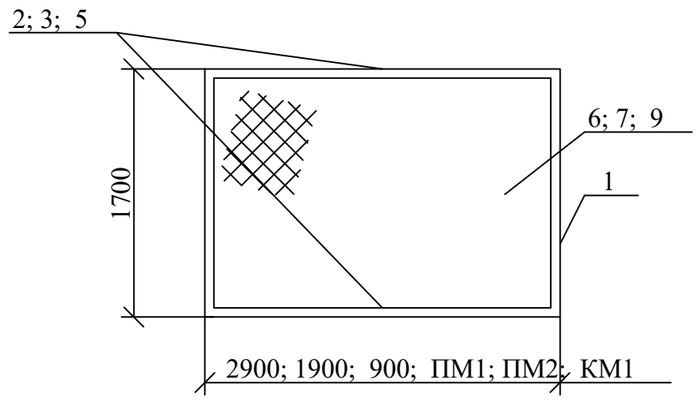

Примечание: 1.Сварка - электродуговая ГОСТ 16037-80, электрод Э42 ГОСТ 9467-75, ГОСТ 5264-80-Н2

2.Поверхность опоры красить кузбасс-лаком или заменителями в 2 слоя по грунтовке с предварительной зачисткой поверхности.

						3093.085.Р.0/0.1295-ГСН		
						Межпоселковый газопровод п. Цвылево - д. Кулатино - д. Липная Горка с отводами на д. Дмитрово, д. Овинцево, д. Марково Ленинградской области		
Изм	Кол.уч	Лист	№док	Подпись	Дата			
Разраб.		Нисифорова			01.23	Наружные газопроводы	Стадия: Р	Лист: 45	Листов:
Провер.		Васильченко И.П.						
Н.контр.		Васильченко И.П.						
Утвердил		Васильченко М.П.				Схема расположения элементов ограждения	ПКЦ АО "Газпром газораспределение Ленинградская область"	

Поз.	Обозначение	Наименование	Кол.	Ед. изм. ед.,кг	Приме-чание
	Панель по типу ПМ1		3	45,90	
1	∟ 50х50х5 №5 l=1700 мм	Уголок равнополочный ГОСТ 8509-93	2	6,41	
2	∟ 50х50х5 №5 l=2900 мм	Уголок равнополочный ГОСТ 8509-93	2	10,93	
6	Сетка № 50-2,5	ГОСТ 5336-80*	1	11,22	1750х2850
	Панель по типу ПМ2		3	34,84	
1	∟ 50х50х5 №5 l=1700 мм	Уголок равнополочный ГОСТ 8509-93	2	6,41	
3	∟ 50х50х5 №5 l=1900 мм	Уголок равнополочный ГОСТ 8509-93	2	7,17	
7	Сетка № 50-2,5	ГОСТ 5336-80*	1	7,68	1750х1950
	СТ1		7	25,9	
	⌀89х3,5 l=3300 мм	Труба стальная бесшовная ГОСТ 8732-78*	1	24,84	
	⌀93х10 Ду80 исп.II	Заглушка плоская ОСТ 36-47-81	2	0,53	
	Калитка КМ-I	∟	1	23,46	
1	∟ 50х50х5 №5 l=1700 мм	Уголок равнополочный ГОСТ 8509-93	2	6,41	
5	∟ 50х50х5 №5 l=900 мм	Уголок равнополочный ГОСТ 8509-93	2	3,43	
9	Сетка № 50-2,5	ГОСТ 5336-80*	1	3,78	1750х950
10	-50х7 l=400 мм	Лист БПН-7,0 ГОСТ 19903-2015 / I-IV ст.3 ГОСТ 16523-97	10	1,1	
	-50х7 l=150 мм	Лист БПН-7,0 ГОСТ 19903-2015 / I-IV ст.3 ГОСТ 16523-97	4	0,4	
11	Петля ПН-130		2		
12	Замок висячий		1		
13	Опорный крюк		1		
14	Скоба замка		1		
	Бетон В 15 (F150;W6)		м3	1,232	
	ПГС		м3	0,826	

Изм	Кол.уч	Лист	№док	Подпись	Дата	3093.085.Р.0/0.1295-ГСН		
						Межпоселковый газопровод п. Цвылево - д. Кулатино - д. Липная Горка с отводами на д. Дмитрово, д. Овинцево, д. Марково Ленинградской области		
Разраб.		Нисифорова			01.23	Наружные газопроводы	Стадия	Лист	Листов
Провер.		Васильченко И.П.					Р	46	
Н.контр.		Васильченко И.П.							
Утвердил		Васильченко М.П.				Схема расположения элементов ограждения	ПКЦ АО "Газпром газораспределение Ленинградская область"		

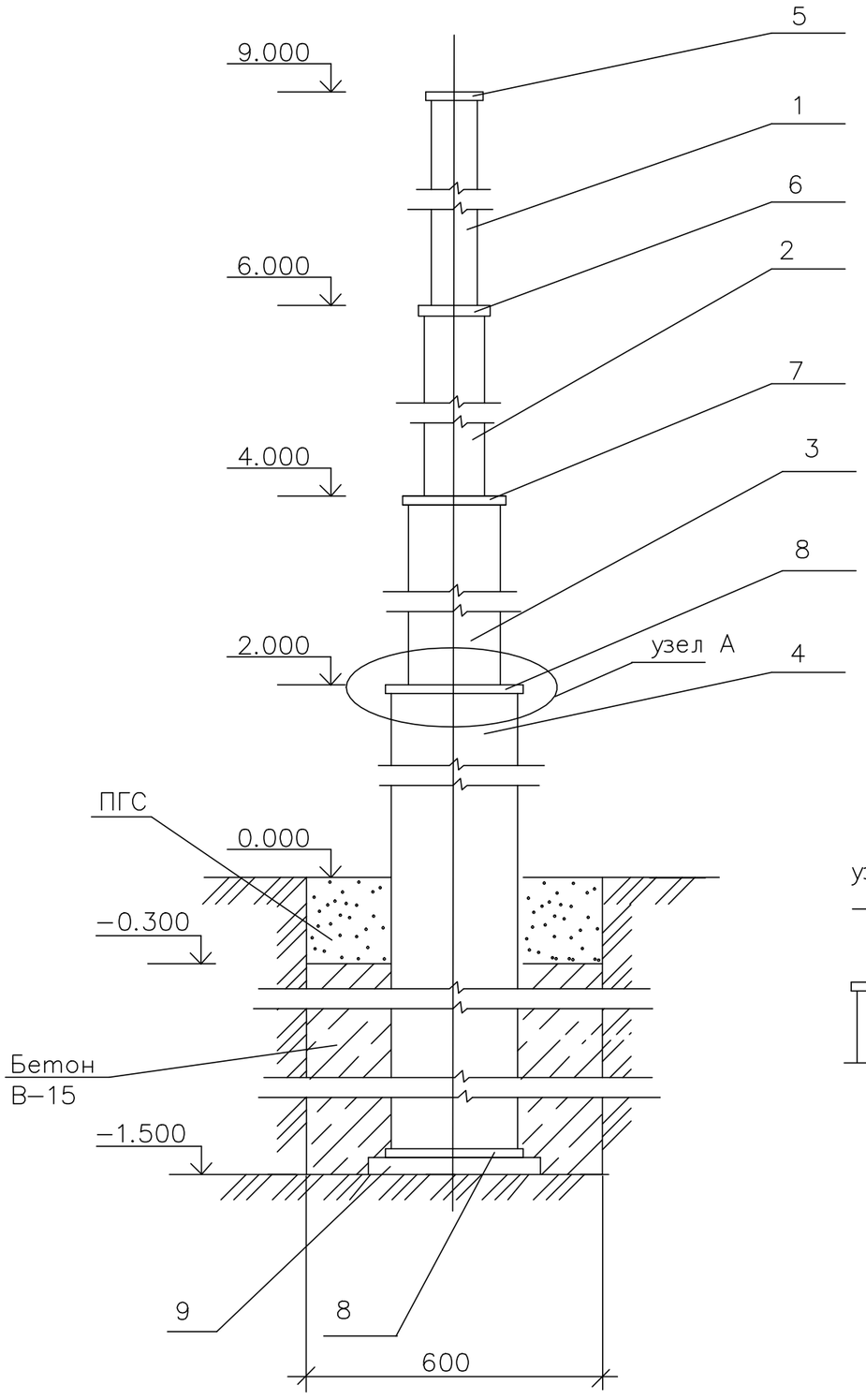

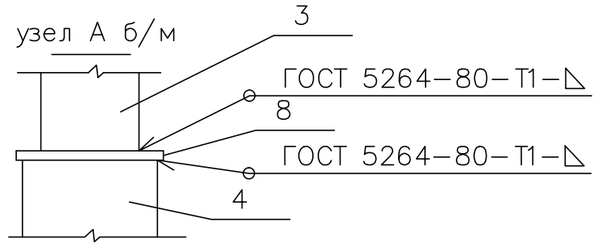

Поз.	Обозначение	Наименование	Кол.	Масса ед. кг.	Примеч.
		Материалы			
		ГОСТ 8732-78			
		Труба горячедеформированная			
1		Ø57х3,5х3000	1	13,86	
2		Ø102х5,5х2000	1	26,18	
3		Ø159х4,5х2000	1	34,30	
4		Ø219х6х3500	1	110,32	
5		>>50х50	1	0,26	
		Лист 5ГОСТ 19903-2015 Ст3сп ГОСТ380-2005			
6		>>105х105	1	0,44	
7		>>160х160	1	1,02	
8		>>220х220	1	1,94	
9		>>300х300	1	3,50	
	ПГС		м³	0,085	
	класс бетона В 15 (F150;W6)		м³	0,34	

Примечание. 1. крепление позиций 4,8,3 и т.д. между собой сваркой- электродуговой ГОСТ 16037-80, электрод 342 ГОСТ 9467-75, по ГОСТ 5264-80-Т1. Катеты сварных швов-по наименьшей толщине свариваемых элементов.

2. поверхность молниеотвода красить кузбаслаком или заменителями в 2слоя по грунтовке с предварительной зачисткой поверхности

изм	кол.уч.	лист	№ док	Подпись	дата
Разраб.		Нисифорова			01.23
Провер.		Васильченко И.П.			
Н.контр.		Васильченко И.П.			
Утвердил		Васильченко М.П.			

3093.085.Р.0/0.1295-ГСН

Межпоселковый газопровод п. Цвылево - д. Кулатино - д. Липная Горка с отводами на д. Дмитрово, д. Овинцево, д. Марково Ленинградской области

Наружные газопроводы

Стадия	Лист	Листов
Р	47	

Молниеотвод
Сборочный чертеж
ОГ.МО1СБ

ПКЦ АО "Газпром газораспределение Ленинградская область"

Принципиальная схема заземляющих устройств Для ПРГ и молниеотвода

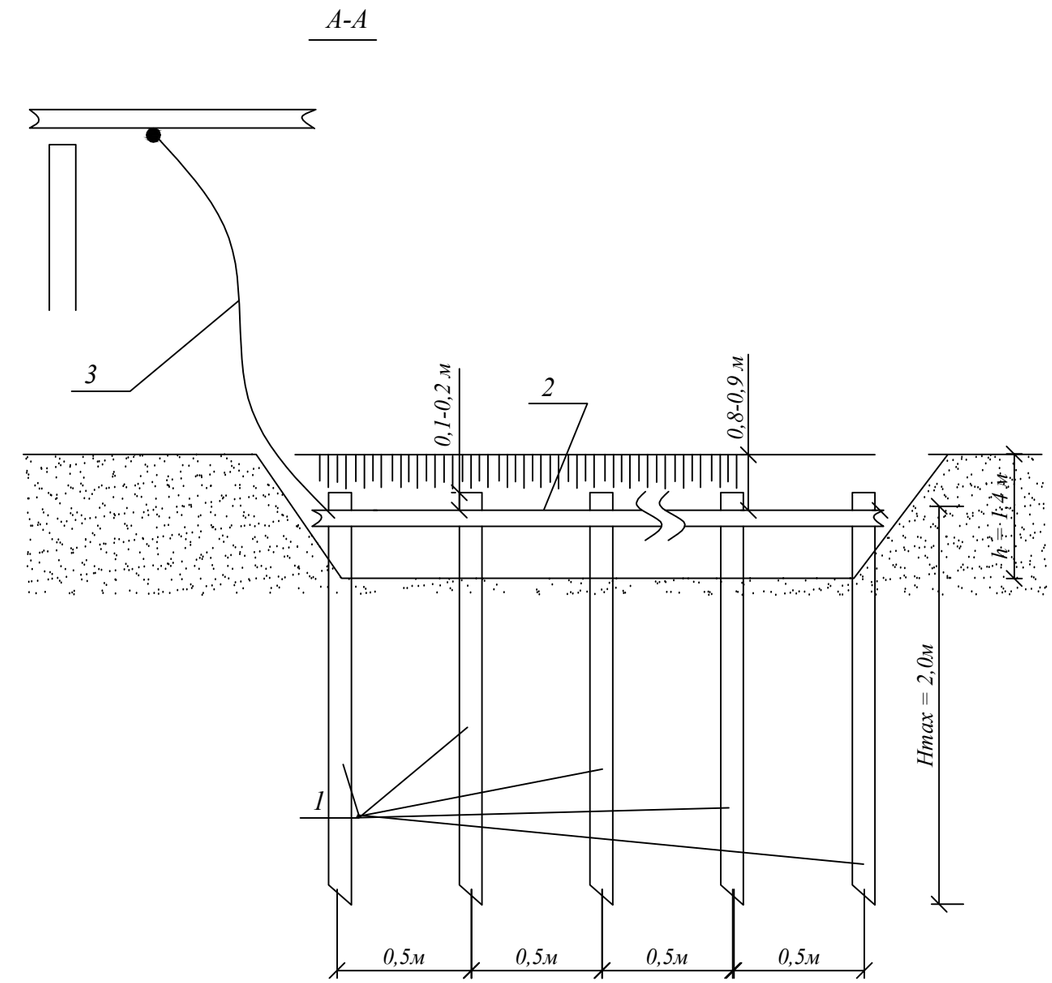

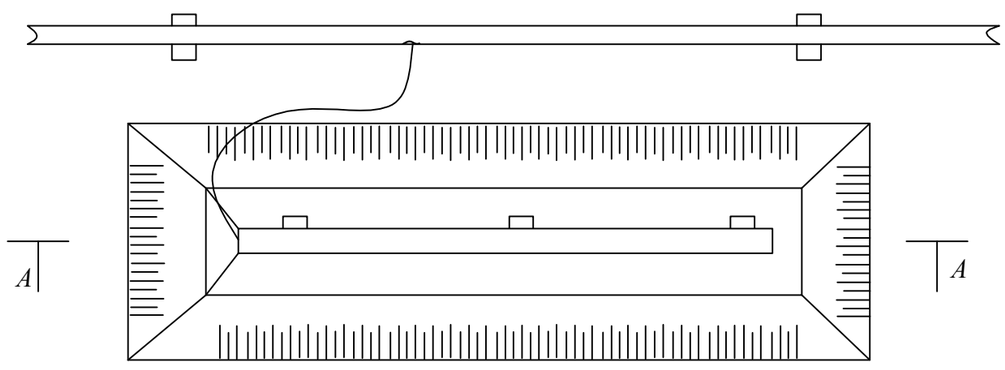

Спецификация материалов

Поз.	*Наименование*	*Количество*	*вес 1 м.*
1	Заземлитель (вертикальный) - уголок стальной горячекатный равнополочный 60х60х5,0 ГОСТ 8509-93	*17шт (34,0 п. м)*	*4,57 (155,38)*
2	Заземлитель (горизонтальный) - полоса стальная, горячекатная Ø40х5,0 ГОСТ 103-76	*1 шт (9,5 п.м)*	*1,57 (14,9)*
3	Прокат стальной горячекатаный круглый Ø10 мм. ГОСТ 2590-88	*4 п.м*	*0,222 (0,444)*

ПРГ и молниеотвод необходимо заземлить. Заземлители и соединительные проводники не должны иметь окраски и должны быть очищены от наслоений коррозии, следов масла и т.п. После монтажа заземлителей , сварки, окраски всех стыков перед засыпкой траншеи (котлована) проверяют качество соединений и составляют акт освидетельствования скрытых работ по установленной форме. Сопротивление заземления должно быть не более 10 Ом.

Согласовано

Взам инв №

Подпись и дата

Инв № подл

Изм.	Кол.	Лист	№док	Подпись	Дата	3093.085.Р.0/0.1295-ГСН			
						Межпоселковый газопровод п. Цвылево - д. Кулатино - д. Липная Горка с отводами на д. Дмитрово, д. Овинцево, д. Марково Ленинградской области			
Разраб.		Нисифорова			01.23	**Наружные газопроводы**	Стадия	Лист	Листов
Н.контр.		Васильченко И.П.					Р	48	
Провер.		Васильченко И.П.							
Утвердил		Васильченко М.П.				*Контур заземления Сборочный чертеж*	ПКЦ АО "Газпром газораспределение Ленинградская область"		

Схема установки опознавательных столбиков.

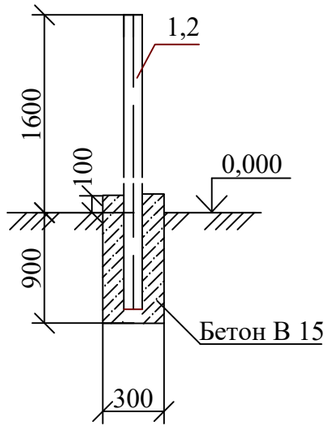

Поз.	Обозначение	Наименование	Кол-во	Масса ед. кг.	Примечание
1		Столбик опознавательный для подземных газопроводов			
2		Столбик опознавательный для подземных кабельных линий связи			
		Бетон В 15 (F150;W6) м3	0,071		

Схема установки ж/б плит для проездов.

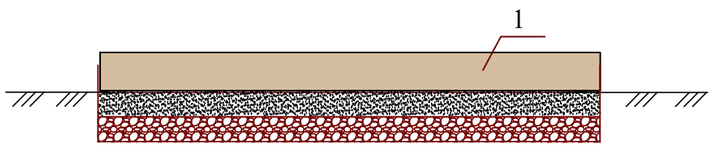

Поз.	Обозначение	Наименование	Кол-во	Масса ед. кг.	Примечание
1	ГОСТ 21924.0-84	Плиты железобетонные для покрытий городских дорог 1П18.15 (1750х1500х160 мм.)	1	1030	
	ГОСТ 8736-2014	Песок природный для строительных работ куб. м.	0,53		
	ГОСТ 8267-93	Щебень куб. м.	0,26		
	ТУ 8397-056-05283280-2002 с изм.4	полотно нетканное геотекстильное Геоком Д-160 с разрывной нагрузкой 220 Н, кв.м	2,63		

Для монтажа железобетонной плиты, для проездов:

- снятие верхнего неравномерного грунтового слоя;
- формирование траншеи глубиной от 30 см;
- прокладка дна траншеи материалом полотно нетканное геотекстильное Геоком Д-160 с разрывной нагрузкой 220 Н, ТУ 8397-056-05283280-2002 с изм.4
- засыпка дна щебнем толщиной около 9-10 см и песком на уровень 15-20 см
- монтаж плит

Изм	Кол.уч	Лист	№док	Подпись	Дата	3093.085.Р.0/0.1295-ГСН			
						Межпоселковый газопровод п. Цвылево - д. Кулатино - д. Липная Горка с отводами на д. Дмитрово, д. Овинцево, д. Марково Ленинградской области			
Разраб.		Нисифорова			01.23	Наружные газопроводы	Стадия	Лист	Листов
Провер.		Васильченко И.П.					Р	49	
Н.контр.		Васильченко И.П.							
Утвердил		Васильченко М.П.				Схема установки опознавательных столбиков. Схема установки ж/б плит для проездов.	ПКЦ АО "Газпром газораспределение Ленинградская область"		

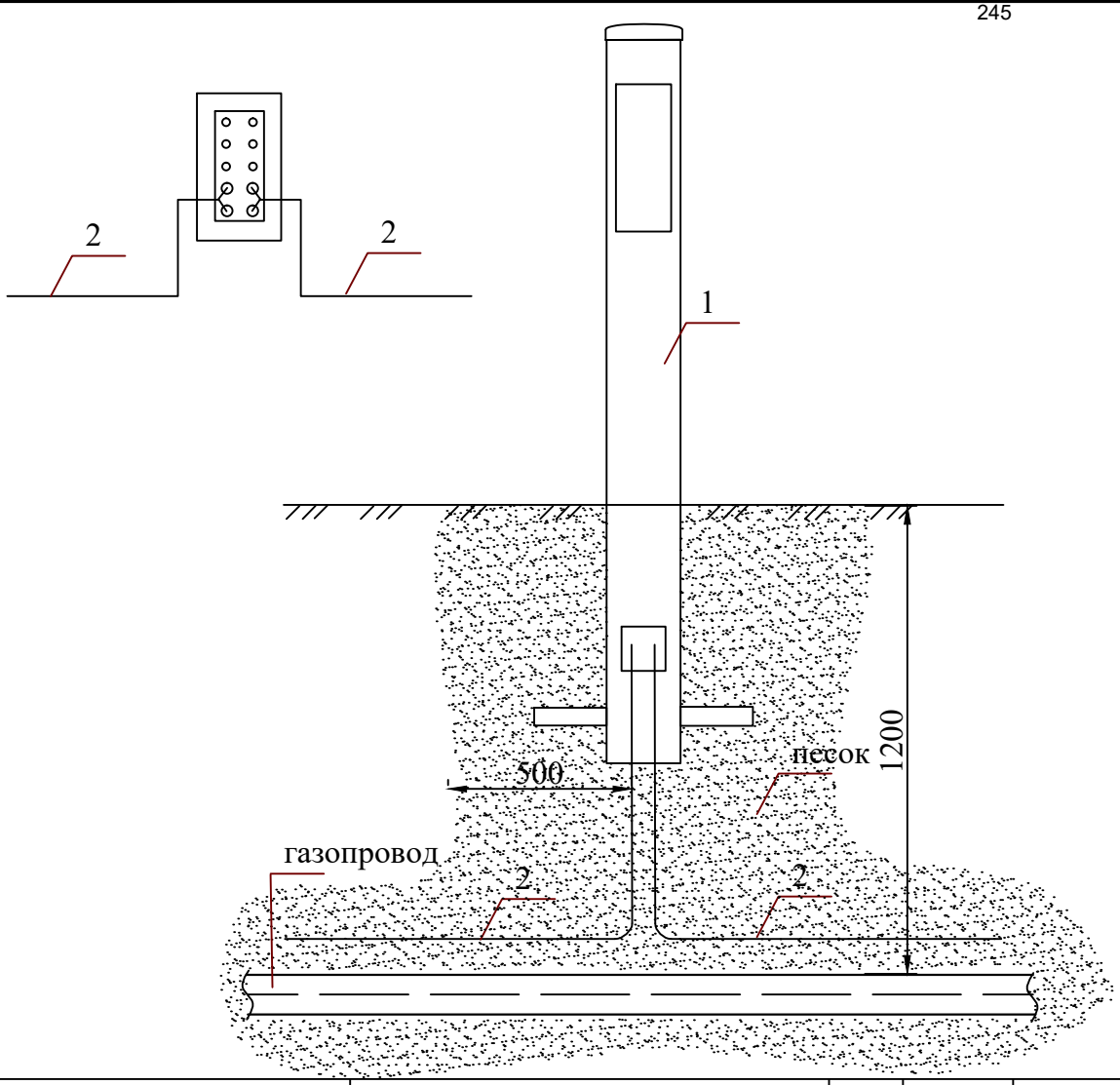

Поз.	Обозначение	Наименование	Кол-во	Масса ед. кг.	Прим.
1	ТУ 27.12.31-001-19394148-2017	Стойка для вывода провода спутника КИП.ПТМ.4.6.12-4.IP34.УХЛ1	1		
2	СТО 21696750.005-2018	Полиэтиленовая лента «ГАЗ» с вмонтированным электропроводом-спутником			
	ГОСТ 8736-2014	Песок природный для строительных работ куб. м.	0,942		

Стойка контрольно-измерительноого пункта (КИП) имеет форму трехгранника,в нижней части которого предусмотрены отверстия для трубок, выполняющих роль распорок и препятствующих изъятию стойки из грунта. Стойки КИП устанавливаются над осью газопровода со смещением не более 0,2м от точки подключения контрольного вывода, при невозможности выполнения данного требования КИП должен иметь особую маркировку. Глубина установки стойки КИП в грунт должна быть не менее 0,7м, установить распорку в нижней части стойки, опустить в траншею, засыпать песком.

Для ввода кабелей и изолированных проводов стойка КИП имеет отверстие в нижней части. Предварительно зачищенные концы кабелей и проводов следует закрепить в соответствующих зажимах и клеммах контрольного щитка. Перемычки между клеммами КИП выполняются кабелем того же сечения что и подводящие кабели к этим клеммам или металлической полосой с отверстиям.

Изм	Кол.уч	Лист	№док	Подпись	Дата	3093.085.Р.0/0.1295-ГСН			
						Межпоселковый газопровод п. Цвылево - д. Кулатино - д. Липная Горка с отводами на д. Дмитрово, д. Овинцево, д. Марково Ленинградской области			
Разраб.		Нисифорова			01.23	Наружные газопроводы	Стадия	Лист	Листов
Провер.		Васильченко И.П.					Р	50	
Н.контр.		Васильченко И.П.							
Утвердил		Васильченко М.П.				Вывод ленты с проводом спутником	ПКЦ АО "Газпром газораспределение Ленинградская область"		

Общество с ограниченной ответственностью «Газпром проектирование»

Заказчик – ООО «Газпром межрегионгаз»

Межпоселковый газопровод п. Цвылево – д. Кулатино – д. Липная Горка с отводами на д. Дмитрово, д. Овинцево, д. Марково Ленинградской области

Договор №8000.253.085/6 от 11 апреля 2022

ПРОЕКТНАЯ ДОКУМЕНТАЦИЯ

Раздел 1 «Пояснительная записка»

3093.085.П.0/0.1295-ПЗ

Изм.	№ док.	Подп.	Дата

Взам инв №

Подпись и дата

Инв № подл

2023

Общество с ограниченной ответственностью «Газпром проектирование»

Заказчик – ООО «Газпром межрегионгаз»

Межпоселковый газопровод п. Цвылево – д. Кулатино – д. Липная Горка с отводами на д. Дмитрово, д. Овинцево, д. Марково Ленинградской области

Договор №8000.253.085/6 от 11 апреля 2022

ПРОЕКТНАЯ ДОКУМЕНТАЦИЯ

Раздел 1 «Пояснительная записка»

3093.085.П.0/0.1295-ПЗ

Главный инженер
Санкт-Петербургского филиала Н.Е. Кривенко

Главный инженер проекта М.М. Здобников

2023

Взам инв №
Подпись и дата
Инв № подл

ГАЗПРОМ
ГАЗОРАСПРЕДЕЛЕНИЕ
ЛЕНИНГРАДСКАЯ ОБЛАСТЬ

ПРОЕКТНО-КОНСТРУКТОРСКИЙ ЦЕНТР

Ассоциация СРО «ГС.П» Регистрационный номер в государственном реестре саморегулируемых организаций СРО-П-082-14122009
Регистрационный номер в реестре членов саморегулируемой организации №093

Межпоселковый газопровод п. Цвылево – д. Кулатино – д. Липная Горка с отводами на д. Дмитрово, д. Овинцево, д. Марково Ленинградской области

ПРОЕКТНАЯ ДОКУМЕНТАЦИЯ

Раздел 1 «Пояснительная записка»

3093.085.П.0/0.1295-ПЗ

Руководитель ПКЦ Васильченко М.П.

Главный инженер проекта Васильченко И.П.

2023

Обозначение	Наименование	Примечание
	А) Реквизиты документов, на основании которого принято решение о разработке проектной документации на линейный объект	стр.4
	Б) Исходные данные и условия для подготовки проектной документации на линейный объект	стр. 4
	В) Сведения о климатической, географической и инженерно- геологической характеристике района, на территории которого предполагается осуществлять строительство линейного объекта	стр. 6
	Г) Описание вариантов маршрутов прохождения линейного объекта по территории района строительства, обоснование выбранного варианта трассы	стр. 15
	Д) Сведения о линейном объекте с указанием наименования, назначения и месторасположения начального и конечного пунктов линейного объекта	стр. 16
	Е) Технико-экономическая характеристика проектируемого линейного объекта	стр. 18
	З) Сведения о земельных участках, изымаемых во временное (на период строительства) пользование.	стр. 18
	И) Сведения о категории земель, на которых располагается проектируемый линейный объект	стр. 18
	К) Сведения о размере средств. Требующих для возмещения убытков правообладателям земельных участков, в случае их изъятия во временное или постоянное пользование.	стр. 19
	Л) Сведения об использованных в проекте изобретениях, результатах проведённых патентных исследований	стр. 19
	Н) Сведения о наличии разработанных и согласованных специальных технических условий-в случае необходимости разработки таких условий	стр. 19
	П) Сведения о компьютерных программах, которые использовались при выполнении расчётов	стр. 19
	С) Сведения о предполагаемых затратах, связанных со сносом зданий и сооружений, переселением людей, переносом сетей инженерно-технического обеспечения	стр. 19
	З) Описание принципиальных проектных решений, обеспечивающих надёжность линейного объекта, последовательность его строительства, намечаемые этапы строительства и планируемые сроки ввода их в эксплуатацию.	стр. 20

Согласовано

Взам инв №

Подпись и дата

Инв № подл

Изм.	Кол.уч	Лист	№док	Подпись	Дата	**3093.085.П.0/0.1295-ПЗ-С**		
Разраб.		Нисифорова			02.23	Содержание пояснительной записки	Стадия	Лист	Листов
Провер.		Васильченко И.П.					П		1
Н.контр.		Васильченко И.П.					ПКЦ АО "Газпром газораспределение Ленинградская область"		
Утвердил		Васильченко М.П.							

Раздел	Обозначение	Наименование	Примеч.
	3093.085.П.0/0.1295	Межпоселковый газопровод п. Цвылево – д. Кулатино – д. Липная Горка с отводами на д. Дмитрово, д. Овинцево, д. Марково Ленинградской области	
1	3093.085.П.0/0.1295-ПЗ	Пояснительная записка	
2	3093.085.П.0/0.1295-ППО	Проект полосы отвода	
3	3093.085.П.0/0.1295-ТКР	Технологические и конструктивные решения линейного объекта. Искусственные сооружения.	
4	3093.085.П.0/0.1295-ИЛО	Здания, строения и сооружения, входящие в инфраструктуру линейного объекта	Не разрабатывается
5	3093.085.П.0/0.1295-ПОС	Проект организации строительства	
6	3093.085.П.0/0.1295-ПОД	Проект организации работ по сносу (демонтажу) линейного объекта	Не разрабатывается
7	3093.085.П.0/0.1295-ООС	Мероприятия по охране окружающей среды	
8	3093.085.П.0/0.1295-ПБ	Мероприятия по обеспечению пожарной безопасности	
9	3093.085.П.0/0.1295-СМ	Смета на строительство	Не разрабатывается
		Иная документация в случаях, предусмотренных федеральными законами:	
10	3093.085.П.0/0.1295- ГОЧС	Часть 1 Перечень мероприятий по гражданской обороне, мероприятий по предупреждению чрезвычайных ситуаций	
	3093.085.П.0/0.1295- РЗ	Часть 2 Рекультивация земель	
	3093.085.П.0/0.1295- ПРБ	Часть 3 Промышленная безопасность	
	3093.085.П.0/0.1295- ДП	Часть 4 Декларация пожарной безопасности	
	3093.085.П.0/0.1295- РЧ	Часть 5 Расчетная часть	
	3093.085.П.0/0.1295- ССО	Часть 6 Сборник спецификаций основного оборудования и материалов	
	3089.085.ИИ.0/0.1295-ИЭИ	Технический отчёт по результатам инженерно-экологических изысканий	
	3089.085.ИИ.0/0.1295-ИГИ	Технический отчёт по результатам инженерно-геологических изысканий	
	3089.085.ИИ.0/0.1295-ИГДИ	Технический отчёт по результатам инженерно-геодезических изысканий	
	3089.085.ИИ.0/0.1295-ИГМИ	Технический отчёт по результатам инженерно-гидрометеорологических изысканий	

Согласовано

Взам инв №

Подпись и дата

Инв № подл

Изм.	Кол.уч	Лист	№док	Подпись	Дата
Разраб.		Нисифорова			02.23
Провер.		Васильченко И.П.			
Н.контр.		Васильченко И.П.			
Утвердил		Васильченко М.П.			

3093.085.П.0/0.1295-СП

Состав проектной документации

Стадия	Лист	Листов
П		1

ПКЦ АО "Газпром газораспределение Ленинградская область"

ПКЦ АО "Газпром газораспределение Ленинградская область"

ПАСПОРТ ПРОЕКТНОЙ ДОКУМЕНТАЦИИ

На прокладку газопровода высокого и среднего давления

1 Объект: Межпоселковый газопровод п. Цвылево – д. Кулатино – д. Липная Горка с отводами на д. Дмитрово, д. Овинцево, д. Марково Ленинградской области

2 Шифр: 3093.085.П.0/0.1295

3 Заказчик: ООО «Газпром межрегионгаз»

4 Год выпуска: 2023 г.

5 Основание для проектирования: договор № 8000.253.085/6 от 11.04.2022

6 Стадия проектирования: проектная документация

7 Основные сведения об объекте:

7.1 Система газоснабжения: двухступенчатая

7.2 Расход газа: часовой: 1074,67 $м^3$/ч

7.3 Узел учета расхода газа: предусматривается в проектах внутреннего газоснабжения**.**

7.4 Отключающие устройства:
Задвижка РОСГАЗ DN 100 PN 10 с ПЭ-патрубками , Автономная система дистанционного управления запорной арматурой «МЕДУЗА» -7 шт
кран КШ-20р-7 шт (продувка)
кран КШИ-50ф-2 шт (ШРП)
кран КШИ-100ф-5 шт (ШРП)

7.5 Давление газа в месте врезки: 0,6 МПа

7.6 Общая протяженность газопровода: высокое давление **– 20112,6м.**
среднее давление - **159,4м**.
Всего - **20272,0м**

7.7 Газорегуляторный пункт: ШРП-НОРД-Dival 600/25-2.01-5шт.

7.9 Защита от электрохимической коррозии: по ГОСТ 9.602-2016

ПКЦ АО "Газпром газораспределение Ленинградская область"

Главный инженер проекта **И.П. Васильченко**

2023 г.

Проектная документация разработана в соответствии с государственными нормами, правилами и стандартами, а также в соответствии с заданием на проектирование, требованиями Федерального закона № 384-ФЗ и Постановления №87 от 16.02.2008., градостроительным планом земельного участка, градостроительным регламентом, техническими регламентами и с соблюдением технических условий.

.

ПКЦ АО "Газпром газораспределение Ленинградская область"

Главный инженер проекта _____ **Васильченко И.П.**

А) Реквизиты документов, на основании которых принято решение о разработке проектной документации на линейный объект

- Техническое Задание на проектирование приложение к договору № 8000.253.085/6 от 11.04.2022
- Технические условия АО «Газпром газораспределение Ленинградская область» от 25.03.2022 № 20/1-20/2/3495

Вид строительства: новое

Стадия проектирования : Проектная, рабочая и сметная документация, инженерные изыскания.

Генеральный заказчик: ООО «Газпром межрегионгаз»

Заказчик: ООО «Газпром проектирование»

Подрядчик: АО «Газпром газораспределение Ленинградская область».

Б) Исходные данные и условия для подготовки проектной документации на линейный объект

1. Технические отчёты по результатам инженерно-гидрометеорологических выполнены ООО «Петро Строй Изыскания» 2022г.
2. Технические отчёты по результатам инженерно-геодезических, инженерно-геологических изысканий, инженерно-экологических изысканий выполнены АО «Газпром газораспределение Ленинградская область» 2022г.
3. Договор № 8000.253.085/6 от 11.04.2022.
4. Служебная записка №06823 от 16.09.2022
5. Письмо Комитета по сохранению культурного наследия от 19.05.2022 № 01-09-2997/2022-0-1
6. Письмо Минприроды России от 31.05.2022.№ 15-61/6756-ОГ; от 23.06.2022 № 15-50/8106-ОГ
7. Союз охраны птиц России от 15.07.2022. КОТР_К_№878-2022
8. МЧС России от 31.05.2022 № ИВ-180-2081
9. Невско-Ладожское БВУ от 23.06.2022 №Р6-34-3701; от 18.11.2022 № Р11-34-6483
10. Письмо ЛОГКУ «ЛЕНОБЛЛЕС» от 17.10.2022№ ИСХ-11650/2022
11. ФГБУ «Управление «Ленмелиоводхоз» от 24.06.2022 №796
12. Письмо ГУП «Леноблводоканал» от 05.05.2022 № исх-15855/2022
13. Письмо Комитета по природным ресурсам ЛО от 31.03.2022 № 02-5641/2022; от 26.05.2022.№ 02-10161/2022
14. Филиал ОАО «РЖД» Октябрьская железная дорога ТУ от 09.06.2022 № ИСХ-19980/ОКТ

Согласовано

Взам инв №

Подпись и дата

Инв № подл

Изм	Кол.уч	Лист	№до	Подпис	Дата
Разраб.		Нисифорова			08.22
Провер.		Васильченко И.П.			
Н.контр.		Васильченко И.П.			
Утвердил		Васильченко М.П.			

3093.085.П.0/0.1295-ПЗ

Пояснительная записка

Стадия	Лист	Листов
П	1	28

ПКЦ АО "Газпром Газораспределение Ленинградская область"

15. ТУ ГКУ Леавтодор
16. ТУ Россети Ленэнерго «ТхЭС»
17. Письма администрации Тихвинского муниципального района
16. Письма администрации Цвылевского сельского поселения
17. Проект планировки территории и проект межевания территории для размещения линейного объекта «Межпоселковый газопровод п. Цвылево – д. Кулатино – д. Липная Горка с отводами на д. Дмитрово, д. Овинцево, д. Марково Ленинградской области»

Нормативные документы на основании которых выполнялась проектная документация:

- Технический регламент о безопасности сетей газораспределения и газопотребления (утв. постановлением Правительства РФ от 29 октября 2010 г. № 870);
- Федеральный закон №384-ФЗ от 30.12.2009г.;
- Градостроительный кодекс Российской Федерации от 29 декабря 2004 г. № 190-ФЗ с изм.;
- Федеральные нормы и правила в области промышленной безопасности «Правила безопасности сетей газораспределения и газопотребления»;
- «Правила охраны газораспределительных сетей»;
- СП 42-101-2003 «Общие положения по проектированию и строительству газораспределительных систем из металлических и полиэтиленовых»;
- СП 42-103-2003 «Проектирование и строительство газопроводов из полиэтиленовых труб и реконструкция изношенных газопроводов»;
- ПУЭ «Правила устройства электроустановок»;
- Постановление Правительства РФ №87 от 16.02.2008г «О составе разделов проектной документации и требованиях к их содержанию»;
- ГОСТ 9.602-2016 «Сооружения подземные. Общие требования к защите от коррозии»;
- СП 42.13330.2016 «Градостроительство. Планировка и застройка городских и сельских поселений. Актуализированная редакция СНиП 2.07.01-89*»;
- СП 62.13330.2011 «Газораспределительные системы. Актуализированная редакция СНиП 42-01-2002»;
- ГОСТ 20.101-2020 "СПДС. Основные требования к проектной и рабочей документации";
- ГОСТ 21.710-2021 «Газоснабжение. Наружные газопроводы. Рабочие чертежи»;
- “Правила приемки в эксплуатацию законченных строительством систем газоснабжения”, утв. МКХ РСФСР от 10.06.88 г за № 152.;
- СП 68.13330.2011 Приемка в эксплуатацию законченных строительством объектов. Актуализированная редакция СНиП 3.01.04-87*;
- СП 112.13330.2011 Пожарная безопасность зданий и сооружений. Актуализированная редакция СНиП 21-01-97;
- ГОСТ Р 9544-2015 Арматура трубопроводная. Нормы герметичности затворов;
- ГОСТ 7512-82 Пособие по методам контроля качества сварных соединений трубопроводов, выполняемых в строительстве;
- ГОСТ 5542-2014 Газы горючие природные для промышленного и коммунального назначения. Технические условия;
- СП-42-102-2004 Проектирование и строительство газопроводов из стальных труб;
- РД 153-39.4-091-01 Инструкция по защите городских подземных трубопроводов от электрохимической коррозии;

В) Сведения о климатической, географической и инженерно-геологической характеристике района, на территории которого предполагается осуществлять строительство линейного объекта

Исследуемый участок изысканий расположен в д. Цвылево, д. Кулатино, д. Липкина Горка Тихвинского района Ленинградской области.

Местность равнинная с пологим рельефом, присутствуют небольшие откосы и насыпи. Часть территории инженерных изысканий, свободная от застройки, занята лесной растительностью. Лесная растительность представлена смешанными породами деревьев и занимает около 80% территории объекта изысканий. Застройка сельского типа, представлена частными жилыми домами. Водоотвод обеспечивается за счет естественных форм рельефа и водоотводных канав. Район производства работ характеризуется умеренным избыточно-влажным климатом, переходным от морского к континентальному, с неустойчивым режимом погоды, относится ко II^{B} подрайону по климатическому районированию России для строительства (согласно приложению Б СП 34.13330.2021). Средняя годовая температура воздуха по метеостанции г. Тихвин (СП 131.13330.2020) составляет 4,0°С. Наиболее холодным месяцем в году, является январь, со среднемесячной температурой воздуха минус 9,2°С. Средняя месячная температура июля, самого теплого месяца, составляет плюс 17,4°С.

В геоморфологическом отношении участок представляет собой эрозионно-аккумулятивную озерно-ледниковую равнину. Абсолютные отметки устьев горных выработок на период изысканий составляли 28,15-54,68 м.

Инженерно-геологические условия участка относятся ко II (средней) категории сложности согласно приложению Г СП 47.13330.2016.

Рельеф	Рельеф умеренный, не каменистый. Перепад высот на всю территорию топографической съемки составляет не более 23 метров. Вдоль существующих автомобильных дорог и объектов гидрографии встречаются откосы, перепады высот которых составляют от 1 до 6 метров. В северной части присутствуют бугристые поверхности, а также грунтовые насыпи и выемки.
Растительность	Значительная часть территории инженерных изысканий занята лесной растительностью, которая представлена хвойными и лиственными породами деревьев, с наличием редколесья и вырубленными участками. Присутствует поросль деревьев и кустарниковая растительность в виде площадных контуров вдоль автодорог и линий электропередач. Также присутствует луговая, высокотравная и влаголюбивая растительность. В границы изысканий попадают земли сельскохозяйственного назначения.
Гидрография	Вдоль северных части границ изысканий в границы топографической съемки попадает река Тихвинка. Трасса проектируемого газопровода пересекает несколько ручьев без названия. В границах инженерных изысканий присутствуют заболоченные участки, а также проходимые болота и пруды. Вдоль существующих автомобильных дорог присутствуют водоотводные канавы.
Застройка	Границы инженерных изысканий проходят в д. Цвылево, вблизи д. Дмитрово, д. Липная Горка, д. Овинцево и д. Марково. Застройка представлена частными жилыми домами, нежилыми строениями и инженерно-техническими сооружениями. В северной, центральной и южной частях граница изысканий пересекает автодорогу 41К-265. В южной части границы изысканий расположены вдоль северной стороны автодороги регионального значения 41А-009, а также имеет 2 перехода через нее. Расстояние от объекта выполняемых работ до районного центра (г. Тихвин) составляет 25 км по дорогам, до г. Санкт – Петербург – 198 км.

ГЕОЛОГИЧЕСКОЕ СТРОЕНИЕ И СВОЙСТВА ГРУНТОВ

Геологическое строение

На основании полевого описания и лабораторных исследований на участке работ выделено 6 инженерно-геологических элементов (ИГЭ). Залегание и мощность показаны в колонках инженерно-геологических выработок (Графическое приложение № 2 отчета ИГИ) и на инженерно-геологических разрезах (Графическое приложение № 3 отчета ИГИ).

Отложения с поверхности перекрыты почвенно-растительным слоем, средняя мощность составляет 0,2 м. Почвенно-растительный слой (ПРС) в отдельный инженерно-геологический элемент не выделен.

В пределах глубины бурения (до 7,0 метров), вскрыты четвертичные отложения, а именно, сверху вниз:

Четвертичная система

Голоцен

Современные техногенные отложения (t_{IV})

ИГЭ-1. Насыпной грунт: песок мелкий, влажный, перемешанный с щебнем, со строительным мусором до 10%.

Отложения залегают с поверхности и под почвенно-растительным слоем. Мощность отложений по данным бурения составляет 0,5-1,0 м, подошва отмечена на глубинах 0,7-1,2 м, на абс. отметках 37,82-47,24 м. На исследуемой площадке имеют локальное распространение. Вскрыт в скважинах №26, 33, 34, 50, 51, 96. Характеризуются значительной неоднородностью состава и свойств, в качестве основания не рекомендуются.

Современные биогенные отложения (b_{IV})

ИГЭ-2. Песок пылеватый, средней плотности, влажный и водонасыщенный, слабозаторфованный, буро-коричневый.

Отложения залегают под почвенно-растительным слоем. Мощность отложений по данным бурения составляет 0,3-2,1 м, подошва отмечена на глубинах 0,5-2,3 м, на абс. отметках 30,25-42,20 м. На исследуемой площадке имеют локально распространение. Вскрыт в скважинах № 1-4, 14-17, 36, 37, 57-59, 63-69, 80, 81, 101-102, 107-117, 145.

Верхний плейстоцен

Озерно-ледниковые отложения (lg_{III})

ИГЭ-3. Песок мелкий, средний плотности, влажный и водонасыщенный, с гравием и галькой до 10%, коричневый.

Отложения имеют повсеместное распространение, залегают под почвенно-растительным слоем, насыпным грунтом (ИГЭ-1) и песком пылеватым слабозаторфованным (ИГЭ-2). Пройден по данным бурения до глубины 0,9-5,0 м, до абс. отметок 26,55-51,68 м. Мощность слоя варьирует от 0,4 м до 4,8 м. Вскрыт в скважинах № 1-28, 31-54, 56-91, 94-97, 100-121, 126-133, 138-151, 153, 154.

ИГЭ-4. Супесь пылеватая, текучая, с прослоями песка, буро-коричневая.

Отложения имеют локальное распространение, залегают под песком мелким (ИГЭ-3). Пройден по данным бурения до глубины 1,1-5,0 м, до абс. отметок 28,90-44,05 м. Мощность слоя варьирует от 0,5 м до 2,9 м. Вскрыт в скважинах № 2-4, 14-17, 27, 28, 36, 37, 45, 46, 48-53, 80, 81, 83, 84, 88, 89, 110-116, 137, 145- 146.

ИГЭ-5. Супесь пылеватая пластичная, коричневая.

Отложения имеют практически повсеместное распространение, залегают под песком мелким (ИГЭ-3) и супесью пылеватой текучей (ИГЭ-4). Пройден по данным бурения до глубины 5,6 м, до абс. отметок 25,15-47,73м. Мощность слоя варьирует от 0,4 м до 3,4 м. Вскрыт в скважинах № 18, 24, 29-39, 50-59, 63-69, 80-82, 87-89, 91-103, 106-108, 128-142, 148-152, 154.

ИГЭ-6. Суглинок легкий пылеватый, тугопластичный, буро-коричневый.

Отложения имеют локальное распространение, залегают под песком мелким (ИГЭ-3), супесью пылеватой текучей (ИГЭ-4) и супесью пластичной (ИГЭ-5). Пройден по данным

бурения до глубины 7,0 м, до абс. отметок 23,15-41,43 м. Мощность слоя варьирует от 0,7 до 2,9 м. Вскрыт в скважинах № 12-13, 25-30, 52, 53, 128, 129, 134-137, 139-142.

Геолого-литологическая характеристика грунтов приведена в Приложении С отчета ИГИ.

СВОЙСТВА ГРУНТОВ

Как уже указывалось выше, в пределах площадки изысканий в соответствии с требованиями ГОСТ 20522-2012 выделено 6 инженерно-геологических элементов (ИГЭ). Индивидуальные и средние (нормативные) и расчетные значения физико-механических характеристик грунтов выделенных элементов, определенные на основе СП 22.13330.2016 и лабораторных данных, приведены в Приложении М отчета ИГИ и Таблице.

Таблица Нормативные и расчетные значения физико-механических характеристик грунтов

Номер ИГЭ	Геологический индекс	Наименование грунта по ГОСТ 25100-2011	Показатель текучести, I_L, д. е.	Коэффициент пористости, e, д. е.	Плотность грунта, ρ, г/см^3	Показатели прочности						Модуль общей деформации, E, МПа (кгс/см^2)	Коэффициент фильтрации, Кф, м/сут
						Угол внутреннего трения, φ, градус			Сцепление, С, кПа				
						φ_n	φ_I	φ_{II}	C_n	C_I	C_{II}		
1	2	3	4	5	6	7	8	9	10	11	12	13	14
1	t_{IV}	Насыпной грунт: песок мелкий, влажный, перемешанный с щебнем, со строительным мусором до 10%	Не нормируется, в качестве основания использовать не рекомендуется, R_0= 150 кПа										1-5
2	b_{IV}	Песок пылеватый, средней плотности, влажный и водонасыщенный, слабозаторфованный, буро-коричневый	---	0,745	1,80 1,79* 1,78**	27	25	27	2	1	2	12 (120)	0,5-1
3	lg_{III}	Песок мелкий, средней плотности, влажный и водонасыщенный, с гравием и галькой до 10%, коричневый	---	0,692	1,86 1,86* 1,85**	30	27	30	1	1	1	23 (230)	1-5
4	lg_{III}	Супесь пылеватая, текучая, с прослоями песка, буро-коричневая	1,137	0,641	2,02 2,01* 2,01**	22	20	22	14	9	14	8 (80)	0,10-0,70
5	lg_{III}	Супесь пылеватая пластичная, коричневая	0,395	0,620	2,00 2,00* 1,99**	25	23	25	14	9	14	18 (180)	0,10-0,70
6	lg_{III}	Суглинок легкий пылеватый, тугопластичный, буро-коричневый	0,319	0,531	2,07 2,06* 2,06**	23	21	23	35	23	35	26 (260)	0,05-0,10

Примечания:

1. Значения E, c, φ приняты согласно СП 22.1330.2016, Приложение А;
2. Значение R_0 принято согласно СП 22.1330.2016, Приложение Б;
3. Значение коэффициента фильтрации приведено согласно «Справочнику техника-геолога по инженерно-геологическим и гидрогеологическим работам», М.А. Солодухин, И.В. Архангельский. М. «Недра», 1982 г.
4. * - плотность грунта при α=0.85, ρ_{II}
5. ** - плотность грунта при α=0.95, ρ_{I}
6. Значения E, c, φ для ИГЭ-4 приняты согласно ТСН 56-302-2004

Пучинистость грунтов

Пучинистые свойства песков определены через расчет показателя дисперсности в соответствии с п. 6.8.8 СП 22.13330.2016. Значение *D* определяется по формуле:

$$D = k / \bar{d}^2 e$$

где к - коэффициент, равный $1{,}85 \times 10^{-4}$ см; e - коэффициент пористости;

$\bar{d}$ - средний диаметр частиц грунта, см.

Показатель дисперсности *D* согласно формуле равен:

ИГЭ-1 – 0,568;

ИГЭ-2 – 0,995;

ИГЭ-3 – 0,590.

В соответствии с показателем дисперсности:

ИГЭ-1. Насыпной грунт: песок мелкий, влажный, перемешанный с щебнем, со строительным мусором до 10% - непучинистый грунт;

ИГЭ-2. Песок пылеватый, средней плотности, влажный и водонасыщенный, слабозаторфованный - непучинистый грунт;

ИГЭ-3. Песок мелкий, средний плотности, влажный и водонасыщенный, с гравием и галькой до 10% – непучинистый грунт.

Пучинистые свойства суглинков и супесей определены через расчет параметра в соответствии с п. 6.8.3 СП 22.13330.2016. Значение определяется по формуле:

$$R_f = 0{,}67\rho_d \left\lfloor 0{,}012(w - 0{,}1) + \frac{w(w - w_{cr})^2}{w_{sat} w_p \sqrt{M_0}} \right\rfloor,$$

где *w, w_p* - влажность в пределах слоя промерзающего грунта природная и на границе раскатывания соответственно, д.е.; w_{cr} - критическая влажность, д.е., ниже значения которой, в промерзающем пучинистом грунте прекращается перераспределение влаги, вызывающей морозное пучение; w_{sat} - полная влагоемкость грунта, д.е.; ρ_d - плотность сухого грунта, т/м; M_0 - безразмерный коэффициент, численно равный абсолютному значению средней многолетней температуры воздуха за зимний период, определяемый по СП 131.13330.2020.

Значения параметра R_f составляют для:

ИГЭ 4 – $0{,}732 \cdot 10^2$;

ИГЭ 5 – $0{,}266 \cdot 10^2$;

ИГЭ 6 – $0{,}133 \cdot 10^2$

По взаимосвязи параметра R_f и относительной деформации пучения пучинистые свойства супесей и суглинка определены как:

ИГЭ-4. Супесь пылеватая, текучая, с прослоями песка – сильнопучинистый грунт;

ИГЭ-5. Супесь пылеватая пластичная, коричневая – слабопучинистый грунт;

ИГЭ-6. Суглинок легкий пылеватый, тугопластичный - слабопучинистый грунт.

Необходимо учитывать способность пучинистых грунтов при сезонном или многолетнем промерзании увеличиваться в объеме, что сопровождается подъемом поверхности грунта и развитием сил морозного пучения, действующих на конструкции сооружений. При последующем оттаивании пучинистого грунта происходит его осадка. На участках развития пучинистых грунтов рекомендуется проводить работы ниже глубины сезонного промерзания.

Нормативная глубина сезонного промерзания составляет: для насыпного грунта (ИГЭ-1), для песка пылеватого (ИГЭ-2), песка мелкого (ИГЭ-3), супеси пылеватой текучей (ИГЭ-4) и супеси пластичной (ИГЭ-5) – 1,47 м, для суглинка пылеватого (ИГЭ-6) – 1,21 м, (рассчитана по формуле 5.3 СП 22.13330.2016 по данным СП 131.13330.2020, станция Тихвин).

Коррозионная агрессивность грунтов

Согласно ГОСТ 9.602-2016 и СП 28.13330.2017 коррозийная агрессивность грунтов участка на глубине 1,5 м, по отношению к углеродистой и низколегированной стали – средняя, к бетону марки W4 – неагрессивная, согласно ГОСТ 9.602-2016 коррозийная агрессивность грунтов по отношению к свинцовой оболочке кабеля – высокая, к алюминиевой оболочке кабеля – высокая (Приложение Н отчета ИГИ).

Примечание: коррозионная агрессивность грунтов приведена по наихудшим показателям.

ГЕОЛОГИЧЕСКИЕ И ИНЖЕНЕРНО-ГЕОЛОГИЧЕСКИЕ ПРОЦЕССЫ

Из современных неблагоприятных геологических процессов на участке строительства газопровода можно отнести процессы подтопления территории.

В неблагоприятные периоды года (периоды дождей и снеготаяния) возможно локальное образование вод типа «верховодка» в местах залегания с поверхности глинистых грунтов, а именно супеси пылеватой пластичной (ИГЭ 5), в понижениях рельефа возможно образование открытого зеркала воды. В период обильных дождей и таяния снегов возможен приток грунтовых вод в пески пылеватые (ИГЭ-2) и пески мелкие (ИГЭ-3) и, соответственно, приток грунтовых вод в траншею. Необходимо учитывать плывунные явления в водонасыщенных песках (ИГЭ-2, ИГЭ-3), при изменении гидродинамических условий пески могут оплывать как вязкие жидкости.

На территории развиты процессы заболачивания. Общая протяженность заболоченных участков составляет 1,9 км или 12% от общей длинны трассы. Заболоченные участки заполнены песком пылеватым слабозаторфованным, который залегает на песках мелких средней плотности (ИГЭ-3). Подземные воды вскрыты с глубины 0,2 м. Заболоченные участки оконтурены зондировочными скважинами в количестве 26 шт, общим объемом 65 п.м.

Учитывая высокий уровень стояния грунтовых вод, при проектировании строительного дренирования необходимо предусмотреть использование водопонизительных и водоотводящих систем.

При обустройстве траншей рекомендуется предусмотреть мероприятия по водоотведению, а также руководствоваться рекомендациями СП 116.13330.2012 «Инженерная защита территорий от опасных геологических процессов» и СП 45.13330.2017 «Земляные сооружения, основания и фундаменты».

По природным и техногенным условиям исследуемую площадку на период эксплуатации сооружения можно отнести к району I-А-2 – сезонно (ежегодно) подтапливаемые территории (прил. И, СП 11-105-97 часть 2).

При обустройстве траншей рекомендуется предусмотреть мероприятия по водоотведению, а также руководствоваться рекомендациями СП 116.13330.2012 «Инженерная защита территорий от опасных геологических процессов» и СП 45.13330.2017 «Земляные сооружения, основания и фундаменты».

СПЕЦИФИЧЕСКИЕ ГРУНТЫ

Согласно СП 22.1330.2016 к специфическим грунтам на исследуемой территории следует отнести: техногенные и органоминеральные грунты.

ИГЭ-1. Насыпной грунт: песок мелкий, влажный, перемешанный с щебнем, со строительным мусором до 10%.

Отложения залегают с поверхности и под почвенно-растительным слоем. Мощность отложений по данным бурения составляет 0,5-1,0 м, подошва отмечена на глубинах 0,7-1,2 м, на абс. отметках 37,82-47,24 м. На исследуемой площадке имеют локальное распространение. Вскрыт в скважинах №26, 33, 34, 50, 51, 96.

Следует учесть, что насыпные грунты неоднородные по составу, обладают неравномерной сжимаемостью и возможностью самоуплотнения, особенно при вибрационных воздействиях и замачивании.

ИГЭ-2. Песок пылеватый, средней плотности, влажный и водонасыщенный, слабозаторфованный, буро-коричневый.

Отложения залегают под почвенно-растительным слоем. Мощность отложений по данным бурения составляет 0,3-2,1 м, подошва отмечена на глубинах 0,5-2,3 м, на абс. отметках 30,25-42,20 м. На исследуемой площадке имеют локально распространение. Вскрыт в скважинах № 1-4, 14-17, 36, 37, 57-59, 63-69, 80, 81, 101-102, 107-117, 145.

Дополнительно, на заболоченных участках в полосе трассы для определения мощности торфосодержащего грунта пройдены зондировочные скважины №5з-10з, 19з-23з, 70з-79з, 121з-125з в количестве 26 шт.

При проектировании необходимо учитывать следующие особенности органических грунтов: большая сжимаемость, существенная изменчивость и анизотропия прочностных, деформационных и фильтрационных характеристик, длительное развитие осадок во времени и возможность возникновения нестабилизированного состояния.

ГИДРОГЕОЛОГИЧЕСКИЕ УСЛОВИЯ

Гидрогеологические условия участка работ на глубину бурения (до 7,0 м) характеризуются наличием безнапорных грунтовых вод.

Грунтовые воды спорадического распространения приурочены к песку пылеватому слабозаторфованному (ИГЭ-2), а также к озерно-ледниковому песку мелкому (ИГЭ-3) и супеси пылеватой с прослоями песка (ИГЭ-4).

На период изысканий (сентябрь-октябрь 2022 г.) грунтовые воды вскрыты в скважинах 2-11, 14-17, 19-22, 27, 28, 36, 37, 44-53, 57-59, 63-81, 83-86, 90, 94-96, 101-103, 107-116, 122-125, 141-143, 145-146, 149 на глубинах 0,2-1,9 м, на абс. отметках 27,15-47,96 м (в зависимости от рельефа).

Максимальное положение уровня грунтовых вод предполагается в периоды активного выпадения атмосферных осадков и снеготаяния вблизи дневной поверхности. По материалам режимных наблюдений ПГО «Севзапгеология» амплитуда сезонных колебаний уровня грунтовых вод составляет порядка 1,0 м.

Максимальный прогнозируемый уровень грунтовых вод в неблагоприятные периоды года (снеготаяния и дождей), а также в случае нарушения поверхностного стока следует ожидать вблизи дневной поверхности на абс. отм. 27,35-48,96 м.

Питание водоносного горизонта происходит за счет инфильтрации атмосферных осадков, поверхностных и талых вод.

Разгрузка осуществляется в местную гидрографическую сеть и понижения рельефа.

Подземные воды, в соответствии с табл. В.3 СП 28.13330.2017, неагрессивные по отношению к бетонам нормальной проницаемости (Приложение Р отчета ИГИ).

Подземные воды, в соответствии с табл. 3 и 5 ГОСТ 9.602-2016, обладают высокой степенью коррозионной агрессивности по отношению к свинцовым оболочкам кабелей, средней- к алюминиевым оболочкам кабелей (Приложение Р отчета ИГИ).

Примечание: коррозионная агрессивность подземных вод приведена по наихудшим показаниям.

Трасса проектируемого газопровода предусматривает 12 переходов через ручьи без названия. Ручьи имеют пойму шириной до 10 м, которая периодически затапливается. Берега и дно ручьев сложены песком пылеватым слабозаторфованным (ИГЭ-2), песком мелким (ИГЭ-3) и супесью пылеватой текучей (ИГЭ-4).

Г) Описание вариантов маршрутов прохождения линейного объекта по территории района строительства, обоснование выбранного варианта трассы

Участок проведения инженерно-геодезических изысканий начинается вблизи

Выбор трассы проектируемого газопровода производился преимущественно вдоль существующих автодорог, просек с минимальным пересечением существующих преград (водотоков, железных и автомобильных дорог и т.д.).

В данном проекте предполагается одна врезка в запроектированный ранее полиэтиленовый подземный газопровод высокого давления 2кат. диаметр 110. Присоединение выполняется с использованием технологии, с двусторонним перекрытием п/э подземного газопровода Ø110 мм., под давлением, с байпасом Ø63 L=6,0м,. Обустройство технологического приямка 6,0х2,0.

Проектируемый межпоселковый газопровода высокого давления 2кат. диаметр 110 от места врезки в поселке Цвылево прокладывается в западном, а затем в южном направлении, пересекая железнодорожные пути, далее вдоль линий электропередач в сторону д. Кулатино и до д. Липная Горка. В центральной части расположен отвод до д. Димитрово, а в южной части присутствуют отводы в западном и восточном направлениях до д. Овинцево и д. Марково вдоль автодороги 41А-009.

Рассматриваемый участок, предлагаемый для строительства газовых сетей, представляет собой:

- вдоль трасс межпоселковых газопроводов, проходящих по лесам и древесно-кустарниковой растительности, - в виде просек шириной 6 метров, по 3 метра с каждой стороны газопровода.
- вдоль трасс наружных газопроводов - в виде территории, ограниченной условными линиями, проходящими на расстоянии 2 метров с каждой стороны газопровода;

(Постановление Правительства РФ от 20 ноября 2000 г. N 878)

Вариант прокладки газопровода №2 не рассматривается.

Д) Сведения о линейном объекте с указанием наименования, назначения и месторасположения начального и конечного пунктов линейного объекта

Наименование объекта: «Межпоселковый газопровод п. Цвылево - д. Кулатино - д. Липная Горка с отводами на д. Дмитрово, д. Овинцево, д. Марково Ленинградской области»

Назначение: Газопровод межпоселковый – это газопровод, который включает в себя все распределительные газопроводы, прокладка которых произведена за территорией каких-либо населенных пунктов и между ними.

В данном проекте предусматривается:

Прокладка межпоселкового газопровода высокого давления 2кат. диаметр 110, от пос. Цвылево до д. Липная Горка с отводами до д. Кулатино, д. Димитрово, д. Овинцево и д. Марково; установка ПРГ, прокладка газопровода среднего давления диаметр 63мм.

Принципиальная схема газоснабжения. Гидравлическая расчётная схема.

Гидравлическая расчетная схема выполнена в составе данной проектной документации Шифр:3089.085.П.0/0.1295-РЧ.

В составе данного проекта разработана принципиальная схема с обозначение мест установки технологического оборудования Шифр:3093.085.П.0/0.1295-ТКР ГЧ лист1 .В принципиальной схеме газоснабжения , показана прокладка газораспределительной сети высокого и среднего давления с учётом всех потребителей.

При расчёте гидравлической схемы газоснабжения использование газа населением предусмотрено для нужд приготовления пищи, горячего водоснабжения и отопления (с применением индивидуальных газовых аппаратов).

Максимальный расчетный часовой расход природного газа на индивидуально-бытовые нужды населения определен по сумме номинальных расходов газа газовыми приборами, принимаемых по техническим характеристикам приборов, с учетом коэффициента одновременности их действия в соответствии с п.3.20 СП 42-101-2003.

Расчет годовой потребности в газе на индивидуально-бытовые нужды населения произведен, исходя из существующей численности населения, снабжаемого газом, по нормам расхода теплоты на 1 человека в год в соответствии с п.3.11 СП 42-101-2003.

Расчет часовой и годовой потребности в газе на нужды отопления и горячего водоснабжения произведен, исходя из общей площади жилых домов, численности населения, снабжаемого газом, и укрупненных показателей максимального теплового потока на отопление жилых зданий на 1 $м^2$ общей площади и среднего теплового потока на горячее водоснабжение на 1 человека, проживающего в здании, принимаемых по приложениям 2 и 3 СНиП 2.04.01-85*.

Проектом предусматривается установка ПРГ с высокого давления 2 категории на среднее давление, что в дальнейшем позволит развиваться газораспределительной сети и значительно удешевит строительство за счет наименьшего диаметра труб (по сравнению с низким давление).

Источник газоснабжения и расход газа

Источником газоснабжения: подземный полиэтиленовый газопровод высокого давления 2кат. диаметр 110 , проложенный по пос.Цвылево Тихвинского района Ленинградской области. В указанную сеть природный газ транспортируется от ГРС «Овино» .

В качестве топлива используется природный газ с теплотворной способностью QpH=8000 ккал/м3; ρ=0,683 кг/м3.

В качестве устанавливаемого газоиспользующего оборудования в жилых домах приняты:

плита бытовая газовая ПГ-4 (для пищеприготовления)

газовый котел, двухконтурный (для отопления и горячего водоснабжения)

Е) Технико-экономическая характеристика проектируемого линейного объекта 262

Основные технико-экономические показатели

Таблица

№ п/п	Наименование	Потребность в трубе, м			Номинальный диаметр крана, марка ГРПШ и ГРПБ	Кол-во, шт.	Примечание
		Над-зем.	Подзем.	Всего			
1	**Газопровод высокого 2 категории и среднего давления**						
2	**Рабочее давление Р=0,005-0,6 МПа**						
3	**Газопровод высокого давления 2 категории, (Р≤0,6 МПа)**						
	ПЭ100 ГАЗ SDR 11 Ø**110х10,0**	-	**20086,6**	**20086,6**			С учетом 2%
	Ø108х4,0 10704-91	**8,5**	-	8,5			
	Выход из земли Ду100	**0,6**	**2,9**	**3,5**		5	
	Итого Г3	**11,5**	**20101,1**	**20112,6**			
	Газопровод среднего давления (Р≤0,3 МПа)						
	ПЭ100 ГАЗ SDR 11 Ø**63х5,0**	-	**149,0**	**149,0**			С учетом 2%
	Ø57х3,5 10704-91	3,4	-	3,4			
	Выход из земли Ду50	**0,6**	**2,9**	**3,5**		2	
	Итого Г2	**4,6**	**154,8**	**159,4**			
	Итого на объект	**16,1**	**20255,9**	**20272,0**			
	Общая протяженность газопроводов до площадок ГРПШ (согласно разбивке по пикетажу)		**19797,6**	**19797,6**			
4	**Общее количество кранов шаровых, из них в т.ч.:**					21	
	- надземных фланцевых изолирующих				DN 100	5	обвязка ГРПШ
					DN 50	2	обвязка ГРПШ
	- надземных резьбовые				DN 20	7	продувка
	- подземных (на газопроводе и ответвлениях)				DN 100	7	
5	**Общее количество переходов методом ГНБ/ННБ, из них в т.ч.:**					31	
	-Железная дорога (ННБ)					1	L=138,0 м

	- с автодорогой (ННБ)					6	L=187,0 м
	- с водными объектами (ННБ)					23	L=2046,0м
	-Выявленный объект археологического наследия (ННБ)					1	L=126,0м
6	**Защитные футляры**						
	закрытым способом:						
	ПЭ100 SDR 11 **Ø225х20,5**	-	341,0			7	
	Итого:		341,0			7	
7	**Общий расчетный расход газа, в т.ч.**						В=1074,67 м³/ч
	ГРПШ д. Дмитрово				ШРП-НОРД-Dival 600/25-2.01	1	В=199,76 м³/ч
	ГРПШ д. Кулатино				ШРП-НОРД-Dival 600/25-2.01	1	В=128,56 м³/ч
	ГРПШ д. Липная Горка				ШРП-НОРД-Dival 600/25-2.01	1	В=391,67 м³/ч
	ГРПШ д. Марково				ШРП-НОРД-Dival 600/25-2.01	1	В=181,3 м³/ч
	ГРПШ д. Овинцево				ШРП-НОРД-Dival 600/25-2.01	1	В=173,38 м³/ч
8	**Площадь земель, представляемых для строительства объекта во временное пользование, га**					15, 5	
9	**Площадь земель, представляемых для строительства объекта в постоянное пользование, га**					0,008	
10	**Площадь лесных участков, га**					2	
11	**Рекультивация, га**					15	

З) Сведения о земельных участках, изымаемых во временное (на период строительства) пользование.

264

Категория земель –земли лесного фонда, земли населенных пунктов, для размещения автомобильного транспорта и объектов дорожного хозяйства.

Рассматриваемый участок, предлагаемый для строительства газовых сетей, представляет собой:

- вдоль трасс межпоселковых газопроводов, проходящих по лесам и древесно-кустарниковой растительности, - в виде просек шириной 6 метров, по 3 метра с каждой стороны газопровода.
- вдоль трасс наружных газопроводов - в виде территории, ограниченной условными линиями, проходящими на расстоянии 2 метров с каждой стороны газопровода;

(Постановление Правительства РФ от 20 ноября 2000 г. N 878)

Расчёт изымаемых во временное пользование (на период строительства) земельных участков представлен в Разделе 2 Шифр: 3093.085.П.0/0.1295-ППО.

И) Сведения о земельных участках, изымаемых для государственных или муниципальных нужд, о земельных участках, в отношении которых устанавливается сервитут, публичный сервитут, обоснование их размеров, если такие размеры не установлены нормами отвода земель для конкретных видов деятельности, или правилами землепользования и застройки, или проектами планировки, проектами межевания территории, - при необходимости изъятия земельного участка для государственных или муниципальных нужд, установления сервитута, публичного сервитута

Все сведения о категории земель, на которых располагается проектируемый объект указаны в разделе 2 Шифр: 3093.085.П.0/0.1295-ППО

К) Сведения о размере средств, требующих для возмещения убытков правообладателям земельных участков, в случае их изъятия во временное или постоянное пользование.

Не предусматривается.

Л) Сведения об использованных в проекте изобретениях, результатах проведенных патентных исследований

В проекте отсутствуют решения, требующие проверки на патентную чистоту.

Н) Сведения о наличии разработанных и согласованных специальных технических условий в случае необходимости разработки таких условий.

В проекте отсутствуют решения, требующие разработки специальных технических условий.

П) Сведения о компьютерных программах, которые использовались при выполнении расчётов.

При выполнение гидравлического расчета газопроводов использована программа Microsoft Office Excel 2003 265

С) Сведения о предполагаемых затратах, связанных со сносом зданий и сооружений, переселением людей, переносом сетей инженерно-технического обеспечения

Не предусматривается.

3) Описание принципиальных проектных решений, обеспечивающих надежность линейного объекта, последовательность его строительства, намечаемые этапы строительства и планируемые сроки ввода их в эксплуатацию.

1. Проектируемая трасса газопровода высокого давления пересекает автодороги регионального значения, владельцами которых является ГКУ «Ленавтодор».

ГКУ «Ленавтодор» были выданы Технические условия от 17.08.22 № 19-465_2022-0-1 на пересечение и параллельное следование проектируемым газопроводом высокого давления с автодорогами регионального значения.

Пересечение через региональную автодорогу 41К-265 «Овино - Липная Горка» на км 2+628м, на км 8+535м, на км 10+385м.
параллельная прокладка региональной дороге 41А-009 «Лодейное Поле - Тихвин - Будогощь - Чудово» на км 179+560 - 185+643
Пересечение через региональную автодорогу 41А-009 «Лодейное Поле - Тихвин - Будогощь - Чудово» на км 179+560 м; на км 182+591 м.

Пересечение автомобильных дорог регионального значения осуществляется под прямым или близким к нему углом в соответствии с СП 34.13330.2012 «Автомобильные дороги. Актуализированная редакция СНиП 2.05.02-85*», закрытым способом, методом наклонно-направленного бурения, при помощи установки «Навигатор» газопроводом ПЭ100 ГАЗ SDR11 в защитном футляре ПЭ100 ГАЗ SDR11, параллельное следование за границей полосы отвода автодороги.

Расстояние по горизонтали и глубину прокладки межпоселкового газопровода под автодорогами принято согласно п. 5.5.1 и 5.5.4 СП 62.13330.2011 Актуализированная редакция СНиП 42-01-2002.

Приемный и рабочий котлованы располагаются за пределами полосы отвода автомобильной дороги, не ближе 3,0 м. до границы полосы отвода дороги. Разработка котлованов производится экскаватором с вертикальным креплением стенок.

Участок рабочей трубы, заключаемой в футляр, должен иметь минимальное количество стыков, проверенных методом ультразвукового контроля в соответствии с инструкцией данного метода.

При возникновении деформации асфальтобетонного покрытия проезжей части, укрепленных обочин, а также деформации земляного полотна автомобильных дорог (вспучивание или проседание покрытия над коммуникацией), владелец коммуникации обязан выполнить работы по устранению деформаций за свой счет, самостоятельно или с привлечением специализированной организации.

На время производства работ площадки для стоянки техники, складирования труб и стройматериалов будут оборудованы за полосой автодороги.

При производстве строительно-монтажных работ использовать существующие съезды с автомобильной дороги.

Работы по устройству газоснабжения производить без закрытия движения транспорта на автодороге.

Согласно пункту 3 постановления правительства РФ от 20 ноября 2000 №878 «Об утверждении правил охраны газораспределительных сетей», газопровод, прокладываемый в проекте, относится к распределительным газопроводам.

Охранная зона устанавливается вдоль трасс наружных газопроводов - в виде территории, ограниченной условными линиями, проходящими на расстоянии 2 метров с каждой стороны газопровода *(Постановление Правительства РФ от 20 ноября 2000 г. N 878).*

На границах участков трассы при бестраншейной прокладке следует устанавливать опознавательные знаки. Для определения местонахождения газопровода на углах поворота трассы, местах изменения диаметра, установки арматуры и сооружений, принадлежащих газопроводу. На опознавательный знак наносятся данные о диаметре, давлении, глубине заложения газопровода, материале труб, расстоянии до газопровода, сооружения или характерной точки.

Внесение изменений в проект организации дорожного движения в части установки дорожных знаков 3.27 «Остановка запрещена» не требуется, поскольку в соответствии с таблицей 1* СП 62.13330.2011* «Газораспределительные системы. Актуализированная редакция СНиП 42-01-2002» газопровод, пересекающий авто дорогу «Саперное - Мельниково - Кузнечное", по проекту является газопроводом высокого давления 2кат. (свыше 0,3 до 0,6 МПа включительно), то есть не является магистральным газопроводом, и в СП 62.13330.2011* нет требований, обязывающих устанавливать дорожный знак 3.27 «Остановка запрещена» при пересечении с автодорогами.

При организации дорожного движения на период производства работ, руководствоваться схемами организации движения согласно ОДМ 218.6.019-2016.

2. Филиалом ПАО «Россети Ленэнерго» «Тихвинские электрические сети» были выданы технические условия от 25.01.2022 ТхвЭС/039/142-148.

Проектируемая трасса газопровода высокого давления 2 категории пересекает сети филиала ПАО «Россети Ленэнерго» «Тихвинские электрические сети».

Проектируемый газопровод высокого давления проходит параллельно и пересекает ВЛ10кВ 162-05-10.

Проектируемый газопровод высокого давления проходит параллельно и пересекает ВЛ110кВ Мыслинская -4 объекта.

Прокладка проектируемого газопровода предусматривается за пределами границ охранной зоны ВЛ.

Пересечения предусматриваются под прямым или близким к нему углом, в соответствии с ПУЭ.

В местах пересечений через газопровод предусмотрены постоянные проезды из железобетонных плит и установка информационных знаков.

Работы в охранной зоне существующих электросетевых объектов выполнять только под наблюдением персонала филиала ПАО «Россети Ленэнерго» «Тихвинские электрические сети.

ППР согласовать с филиалом ПАО «Россети Ленэнерго» «Тихвинские электрические сети»

3. Пересечение мелиоративных систем предусматривается, закрытым способом, методом наклонно-направленного бурения, при помощи установки «Навигатор» газопроводом ПЭ100 ГАЗ SDR11, для сохранения работоспособности мелиоративных

систем, сохранения профиля каналов. Трасса газопровода запроектирована в соответствии с СП 62.13330.2011 и с СНиП 2.06.03-85

4. Проектируемая трасса газопровода высокого давления 2 кат. пересекает (в 1-м месте) железнодорожное полотно на перегоне Валя-Цвылево на 182км ПК9+70м, владельцами которого является филиал ОАО «РЖД» Октябрьская Железная дорога.

Филиалом ОАО «РЖД» Октябрьская Железная дорога были выданы Технические условия № ИСХ-19980/ОКТ от 09.06.2022. на пересечение газопровода высокого давления с железнодорожным полотном.

Пересечение предусматривается закрытым способом, методом наклонно-направленного бурения, при помощи установки «Навигатор» газопроводом ПЭ100 ГАЗ SDR11-110х10,0 в защитном футляре ПЭ100 ГАЗ SDR11-225х20,5 L=153,0 м., длина бурения L=138,0 м.

Отключающее устройство на газопроводе устанавливается перед железной дорогой, задвижка РОСГАЗ DN 100 PN 10 с ПЭ-патрубками , Автономная система дистанционного управления запорной арматурой «МЕДУЗА».

Пересечение выполнено в соответствии с требованиями отраслевого нормативного документа ЦПИ-22 «Переходы железных дорог трубопроводами», СП 119.13330.2012 «Железные дороги колеи 1520 мм», СП 62.13330.2011 «Газораспределительные системы», Распоряжение ОАО «РЖД» от 16 мая 2014 г. № 1198р «Об утверждении и о вводе в действие Инструкции о пересечении железнодорожных линий ОАО «РЖД» инженерными коммуникациями».

При разработке ППР предусмотреть установку страховочных рельсовых пакетов, поставляемых строительной организацией, необходимую длину пакетов определить расчетом.

Расстояние по вертикали от защитного футляра ПЭ100 ГАЗ SDR11 на газопроводе до подошвы рельса железных дорог не менее 3,0 м., кроме того, на 1,5 м. ниже дна водоотводных сооружений или подошвы насыпи.

Создание запаса щебеночного балласта в зоне производства работ.

Пересечение железнодорожного полотна газопроводом. Осуществляется под прямым углом или близким к нему.

Обязательное выполнение мероприятий по оповещению и сигнализации в случае возникновения аварийной ситуации при утечке газа, в соответствии с требованиями п. 1.10 нормативного документа ЦПИ-22 «Переходы железных дорог трубопроводами», распоряжения ОАО «РЖД» от 21 апреля 2011 г. №861р «О мерах по обеспечению контроля загазованности на пересечениях железных дорог газопроводами».

Перед началом работ в местах пересечения с подземными инженерными коммуникациями, для трассировки и уточнения глубины заложения необходимо вызвать за 3 дня представителя владельцев сетей и в их присутствии выполнить шурфование, все работы производить вручную.

Согласно техническим условиям филиала ОАО «РЖД» Октябрьская Железная дорога **№ ИСХ-19980/ОКТ от 09.06.2022**, необходимо выполнить прочностной расчет футляра, прокладываемого под железнодорожными путями, и рассчитать длину страховочных рельсовых пакетов, расчет представлен в разделе 3093.085.П.0/0.1295-РЧ

Врезку производить оборудованием, имеющим сертификаты, подтверждающие соответствие требованиям СТО ГАЗПРОМ ГАЗОРАСПРЕДЕЛЕНИЕ 2.4-5-3-2021. Работы по врезке и перекрытию полиэтиленовых газопроводов с применением Оборудования производить в соответствии с СТО ГАЗПРОМ ГАЗОРАСПРЕДЕЛЕНИЕ 2.20

ПК0 Врезка в существующий полиэтиленовый газопровод Ø110 с помощью тройника Ø110. Присоединение выполняется с использованием технологии, с двусторонним перекрытием п/э подземного газопровода Ø110 мм., под давлением, с байпасом Ø63 L=6,0м,. Обустройство технологического приямка 6,0х2,0. Узел врезки увязан с исполнительной документацией находящейся в АО "Газпром газораспределения Ленинградская область" филиал в г.Тихвине, выполненой по проекту Шифр: 9251-ГСН вып. ПКЦ ОАО "Леноблгаз" .

1. ПК0+2,0 - Задвижка РОСГАЗ DN 100 PN 10 с ПЭ-патрубками , Автономная система дистанционного управления запорной арматурой «МЕДУЗА»
2. ПК0+4,0 - Уп.1 163°
3. ПК0+88,0 - Уп.2 161°
4. ПК1+56,0 - Уп.3 169°
5. ПК2+4,0 - Уп.4 150°отвод 30° Ø110
6. ПК2+2,5-ПК2+5,5 - технологический приямок 3,0х2,0
7. ПК2+46,0 - Уп.5 R=25,0м
8. ПК3+68,0-ПК3+71,0 - технологический приямок 3,0х2,0

ННБ L=162,5 — Береговая полоса р.Тихвинка

9. ПК3+89,5 - Уп.7 R=37,0м
10. ПК4+56,5 - Уп.8 R=169,0м
11. ПК5+83,5 - Уп.9 R=81,0м
12. ПК6+8,5-ПК6+11,5 - технологический приямок 3,0х2,0

ННБ L=237,5 — Береговая полоса р.Тихвинка

13. ПК6+10,0 - Уп.10 120° отвод 60°Ø110
14. ПК6+26,5 - Уп.11 101° отвод 90°Ø110
15. ПК6+32,0-ПК6+35,0 - технологический приямок 3,0х2,0
16. ПК6+34,5-ПК6+65,5 футляр ПЭ 100 ГАЗ SDR 11 225х20,5 L=31,0 м.
17. ПК6+65,0-ПК6+68,0 - технологический приямок 3,0х2,0

ННБ L=30,0 — а/д 41К-265

18. ПК7+89,5 - Уп.12 158°
19. ПК8+16,5 - Уп.13 134° отвод 45°Ø110
20. ПК8+56,0 – пересечение с канализацией плм.160 гл2,3м
21. ПК8+64,5 - Уп.14 162° отвод 11°Ø110
22. ПК8+97,5 - Уп.15 154° отвод 30°Ø110
23. ПК9+17,5 - Уп.16 149° отвод 30°Ø110
24. ПК9+27,0 - Уп.17 154° отвод 30°Ø110
25. ПК9+63,5-ПК9+66,5 - технологический приямок 3,0х2,0
26. ПК9+77,0-ПК9+79,0 – пересечение руч. б/н
27. ПК9+88,0-ПК9+91,0 - технологический приямок 3,0х2,0

ННБ L=21,5 — Руч.б/н

28. ПК9+89,5 - Уп.18 110° отвод 60°Ø110
29. ПК10+72,0 - Уп.19 96° отвод 90°Ø110
30. ПК11+52,5 - Уп.20 168° отвод 11°Ø110
31. ПК17+39,5 - Уп.21 91° отвод 90°Ø110
32. ПК18+58,0 - Уп.22 92° отвод 90°Ø110
33. ПК22+62,0 - Задвижка РОСГАЗ DN 100 PN 10 с ПЭ-патрубками , Автономная система дистанционного управления запорной арматурой «МЕДУЗА»

34. ПК22+68,0-ПК22+78,0 - технологический приямок 3,0х10,0
35. ПК22+70,5-ПК24+23,5 футляр ПЭ 100 ГАЗ SDR 11 225х20,5 L=153,0 м.
36. ПК23+30,5-ПК23+33,0- канава 0,5
37. ПК23+42,5- каб.св.
38. ПК23+44,5 – каб.низ.напр.
39. ПК23+45,0- каб.св.
40. ПК23+45,5 – каб.низ.напр.
41. ПК23+48,0-ПК23+49,6 – ж/д пути
42. ПК23+52,0-ПК23+53,6 – ж/д пути
43. ПК23+55,5- каб.св.
44. ПК23+56,0 – каб.низ.напр.
45. ПК23+59,0- каб.св.
46. ПК24+16,0-ПК24+26,0 - технологический приямок 3,0х10,0

ННБ L=138,0

Переход через ж/д

47. ПК24+23,5- установка вытяжной свечи и СКЗП
48. ПК26+32,5 - Уп.23 83° отвод 90°Ø110
49. ПК29+58,0 - Уп.24 85° отвод 90°Ø110
50. ПК36+91,5-ПК36+94,5 - технологический приямок 3,0х2,0
51. ПК38+41,5-ПК38+44,5 - технологический приямок 3,0х2,0
52. ПК39+91,5-ПК39+94,5 - технологический приямок 3,0х2,0
53. ПК41+1,5-ПК41+2,5 – ручей б/н
54. ПК41+42,0-ПК41+45,0 - технологический приямок 3,0х2,0
55. ПК42+25,5 - Уп.26 R=63,8м
56. ПК42+44,0-ПК42+48,5- руч.б/н
57. ПК42+63,5-ПК42+66,5 - технологический приямок 3,0х2,0

ННБ L=147,0

ННБ L=147,0

ННБ L=147,5

ННБ L=118,5

Переход через болото

58. ПК46+57,5 (1ПК0) - Тройник Ø110
59. ПК49+31,0-ПК49+34,0 - технологический приямок 3,0х2,0
60. ПК49+61,5-ПК49+64,5 - технологический приямок 3,0х2,0
61. ПК61+56,5-ПК61+59,5 - технологический приямок 3,0х2,0
62. ПК63+2,5-ПК63+5,5 - технологический приямок 3,0х2,0

ННБ L=27,5

ННБ L=143,0

Переход через болото

63. ПК63+37,5 - Уп.28 74° отвод 90°,11°Ø110
64. ПК65+44,0 - Уп.29 175°
65. ПК66+5,0 - Уп.30 166°
66. ПК66+83,5 - Уп.31 161°
67. ПК67+42,0 - Уп.32 146° отвод 30°Ø110
68. ПК67+93,5 - Уп.33 98° отвод 90°Ø110
69. ПК68+23,5 - Уп.34 164° отвод 11°Ø110
70. ПК69+39,0 - Уп.35 179°
71. ПК70+8,5 - Уп.36 176
72. ПК70+36,0 - Уп.37 179°
73. ПК71+3,0 - Уп.38 84° отвод 90°Ø110
74. ПК71+2,0-ПК71+4,5 - технологический приямок 3,0х2,0
75. ПК71+4,0-ПК71+30,5 футляр ПЭ 100 ГАЗ SDR 11 225х20,5 L=26,5 м.
76. ПК71+30,0-ПК71+33,0 - технологический приямок 3,0х2,0

ННБ L=25,5

Через а/д 41К-265

77. ПК71+35,5 - Уп.39 114° отвод 60°Ø110
78. ПК71+34,5-ПК71+37,0 - технологический приямок 3,0х2,0
79. ПК71+44,5-ПК71+46,0 – ручей б/н
80. ПК71+60,5-ПК71+63,5 - технологический приямок 3,0х2,0

ННБ L=23,5

Руч.б/н

81. ПК75+1,5 - Уп.40 142° отвод 30°Ø110

82. ПК76+51,0 (2ПК0) - Тройник Ø110
83. ПК78+9,0 - Уп.41 132° отвод 45°Ø110
84. ПК80+75,0 - Уп.42 133° отвод 45°Ø110
85. ПК80+80,0-ПК80+83,0 - технологический приямок 3,0х2,0
86. ПК80+95,0-ПК80+96,5 – руч. б/н
87. ПК81+9,0-ПК81+12,0 - технологический приямок 3,0х2,0

ННБ L=23,5 Руч.б/н

88. ПК81+12,0 - Уп.43 148° отвод 30°Ø110
89. ПК84+74,0 - Уп.44 94° отвод 90°Ø110
90. ПК84+73,0-ПК84+75,0 - технологический приямок 3,0х2,0
91. ПК86+1,0-ПК86+4,0 - технологический приямок 3,0х2,0

ННБ L=126,0 Выявленный объект археологического наследия

92. ПК92+93,5 - Уп.45 158°
93. ПК92+93,5-ПК92+96,5 - технологический приямок 3,0х2,0
94. ПК93+26,0-ПК93+27,0 – руч.б/н
95. ПК93+49,5-ПК93+52,5 - технологический приямок 3,0х2,0

ННБ L=53,0 Руч.б/н

96. ПК93+66,5 (3ПК0) - Тройник Ø110
97. ПК93+69,0 (4ПК0) - Тройник Ø110
98. ПК93+73,0 - Задвижка РОСГАЗ DN 100 PN 10 с ПЭ-патрубками , Автономная система дистанционного управления запорной арматурой «МЕДУЗА»
99. ПК93+73,5-ПК93+76,5 - технологический приямок 3,0х2,0
100. ПК93+76,0-ПК94+8,0 футляр ПЭ 100 ГАЗ SDR 11 225х20,5 L=32,0 м
101. ПК94+7,5-ПК94+10,5 - технологический приямок 3,0х2,0

ННБ L=31,0 Через а/д 41А-009

102. ПК93+55,5 - Уп.46 152° отвод 30°Ø110
103. ПК97+55,0 - Уп.47 164° отвод 11°Ø110
104. ПК100+23,5 - Уп.48 138° отвод 45°Ø110
105. ПК100+23,5-ПК100+26,5 - технологический приямок 3,0х2,0
106. ПК100+69,0-ПК100+72,0 - технологический приямок 3,0х2,0

ННБ L=42,5 Переход через болото

107. ПК100+79,5 - Цокольный ввод "Г-образный" 110х108 ПЭ100 SDR11 2,0м х1,5м с футляром L=0,65 м, Установка крана КШИ100ф на Н=1,095м
108. ПК100+79,7 – переход 108х76 вход в ПРГ

109. 1ПК0+4,5 -Задвижка РОСГАЗ DN 100 PN 10 с ПЭ-патрубками , Автономная система дистанционного управления запорной арматурой «МЕДУЗА»
110. 1ПК0+7,5 - 1Уп.1 159°
111. 1ПК0+63,5 - 1Уп.2 174°
112. 1ПК1+42,0 - 1Уп.3 168°
113. 1ПК4+20,5 - 1Уп.4 170°
114. 1ПК5 - 1Уп.5 175°
115. 1ПК5+27,0-1ПК5+30,0 - технологический приямок 3,0х2,0
116. 1ПК5+44,5 – водоперепускная тр.бет.800 руч.б/н
117. 1ПК5+61,5-1ПК5+64,5 - технологический приямок 3,0х2,0

ННБ L=31,5 Руч.б/н

118. 1ПК5+89,5 - 1Уп.6 169°
119. 1ПК6+96,5 - 1Уп.7 162°
120. 1ПК8+6,0-1ПК8+9,0 - технологический приямок 3,0х2,0
121. 1ПК8+23,0 - водоперепускная тр.бет.800 руч.б/н
122. 1ПК8+37,0-1ПК8+40,0 - технологический приямок 3,0х2,0

ННБ L=28,0 Руч.б/н

123. 1ПК8+59,5 - 1Уп.9 178°
124. 1ПК9+47,5 - 1Уп.10 178°
125. 1ПК10+43,5 - 1Уп.11 175°

126. 1ПК12+25,5 - 1Уп.12 170°
127. 1ПК14+14,0 - 1Уп.13 176°
128. 1ПК14+67,5 - 1Уп.14 161°
129. 1ПК15+35,0 - 1Уп.15 157°
130. 1ПК15+64,0 - 1Уп.16 145° отвод 30° Ø110
131. 1ПК15+92,0 - 1Уп.17 164°
132. 1ПК17+29,5 - 1Уп.18 176°
133. 1ПК18+8,5 - 1Уп.19 177°
134. 1ПК18+76,5 - 1Уп.20 135° отвод 45°Ø110
135. 1ПК20+87,0 - 1Уп.21 116° отвод 60°Ø110
136. 1ПК22+5,5 - 1Уп.22 135° отвод 45°Ø110
137. 1ПК23+98,0 - Цокольный ввод "Г-образный" 110х108 ПЭ100 SDR11 2,0м х1,5м с футляром L=0,65 м Установка крана КШИ100ф на Н=1,095м
138. 1ПК23+98,2 – переход 108х76 вход в ПРГ

139. 2ПК0+4,5 - Задвижка РОСГАЗ DN 100 PN 10 с ПЭ-патрубками , Автономная система дистанционного управления запорной арматурой «МЕДУЗА»
140. 2ПК1+1,0 - Цокольный ввод "Г-образный" 110х108 ПЭ100 SDR11 2,0м х1,5м с футляром L=0,65 м Установка крана КШИ100ф на Н=1,095м
141. 2ПК1+1,2 – переход 108х76 вход в ПРГ

142. 3ПК0+4,0 - Задвижка РОСГАЗ DN 100 PN 10 с ПЭ-патрубками , Автономная система дистанционного управления запорной арматурой «МЕДУЗА»
143. 3ПК0+21,5 - 3Уп.1 173°
144. 3ПК19+89,5-3ПК19+92,5 - технологический приямок 3,0х2,0
145. 3ПК19+4,0-3ПК19+13,5 – руч. б/н
146. 3ПК20+28,0-3ПК20+31,0 - технологический приямок 3,0х2,0

ННБ L=35,5 — Руч.б/н

147. 3ПК23+27,5-3ПК23+30,5 - технологический приямок 3,0х2,0
148. 3ПК23+55,5-3ПК23+58,5 - технологический приямок 3,0х2,0

ННБ L=25,0 — Переход через болото

149. 3ПК24+66,5 - 3Уп.2 86° отвод 90°Ø110
150. 3ПК24+68,0-3ПК24+71,0 - технологический приямок 3,0х2,0
151. 3ПК24+70,5-3ПК25+8,5 футляр ПЭ 100 ГАЗ SDR 11 225х20,5 L=38,0 м.
152. 3ПК25+8,0-3ПК25+11,0 - технологический приямок 3,0х2,0

ННБ L=37,0 — Через а/д 41А-009

153. 3ПК27+45,0-3ПК27+48,0 - технологический приямок 3,0х2,0
154. 3ПК27+65,0-3ПК27+67,0 – руч.б/н
155. 3ПК27+80,0-3ПК27+83,0 - технологический приямок 3,0х2,0

ННБ L=32,,0 — Руч.б/н

156. 3ПК28+41,0 - 3Уп.3 169° отвод 11°Ø110
157. 3ПК31+15,0 - 3Уп.4 132° отвод 45°Ø110
158. 3ПК31+20,5 - Цокольный ввод "Г-образный" 110х108 ПЭ100 SDR11 2,0м х1,5м с футляром L=0,65 м Установка крана КШИ100ф на Н=1,095м
159. 3ПК31+20,7 – переход 108х76 вход в ПРГ
160. 5ПК0 – переход 108х57 выход из ПРГ
161. 5ПК0+0,2 - Цокольный ввод "Г-образный" 63х57 ПЭ100 SDR11 2,0м х1,5м с футляром L=0,65 м Установка крана КШИ50ф на Н=1,095м
162. 5ПК0+5,5 - 5Уп.1 145°
163. 5ПК0+23,5 - 5Уп.2 163°
164. 5ПК0+42,0 - 5Уп.3 144°
165. 5ПК0+62,5 заглушка Ø63

166. 4ПК0+4,0 - Задвижка РОСГАЗ DN 100 PN 10 с ПЭ-патрубками , Автономная система дистанционного управления запорной арматурой «МЕДУЗА»
167. 4ПК0+7,5 - 4Уп.1 172°
168. 4ПК1+2,5-4ПК1+5,5 - технологический приямок 3,0х2,0
169. 4ПК1+65,5-4ПК1+68,5 - технологический приямок 3,0х2,0 — ННБ L=60,0 — Переход через болото
170. 4ПК2+62,5 - 4Уп.2 177°
171. 4ПК4+3,0 - 4Уп.3 173°
172. 4ПК5+18,0 - 4Уп.5 176°
173. 4ПК6+31,5 - 4Уп.6 167° отвод 11°Ø110
174. 4ПК6+33,5-4ПК6+36,5 - технологический приямок 3,0х2,0
175. 4ПК6+36,0-4ПК6+77,0 футляр ПЭ 100 ГАЗ SDR 11 225х20,5 L=41,0 м.
176. 4ПК6+76,5-4ПК6+79,5 - технологический приямок 3,0х2,0 — ННБ L=41,0 — Через а/д 41К-265
177. 4ПК6+77,5- 4Уп.7 170° отвод 11°Ø110
178. 4ПК6+96,5 - 4Уп.7 174°
179. 4ПК9+34,0 - 4Уп.8 174°
180. 4ПК9+63,5 - 4Уп.9 174°
181. 4ПК20+44,0 - 4Уп.10 177°
182. 4ПК20+42,5-4ПК20+45,5 - технологический приямок 3,0х2,0
183. 4ПК20+56,5-4ПК20+60,0 – руч.б/н
184. 4ПК20+71,0-4ПК20+74,0 - технологический приямок 3,0х2,0 — ННБ L=25,5 — Руч.б/н
185. 4ПК21+38,0 - 4Уп.11 176°
186. 4ПК21+37,0-4ПК21+40,0 - технологический приямок 3,0х2,0
187. 4ПК21+39,5-4ПК21+59,0 футляр ПЭ 100 ГАЗ SDR 11 225х20,5 L=19,5 м.
188. 4ПК21+58,5-4ПК21+61,5 - технологический приямок 3,0х2,0 — ННБ L=18,5 — дорога
189. 4ПК27+69,0 - 4Уп.12 171°
190. 4ПК27+87,0-4ПК27+90,0 - технологический приямок 3,0х2,0
191. 4ПК29+90,5-4ПК29+93,5 - технологический приямок 3,0х2,0 — ННБ L=200,5 — Переход через болото
192. 4ПК29+92,0 - 4Уп.13 168° отвод 11°Ø110
193. 4ПК30+52,0 - 4Уп.14 103° отвод 90°Ø110
194. 4ПК30+58,0-4ПК30+61,0 - технологический приямок 3,0х2,0
195. 4ПК31+55,5-4ПК31+58,5 - технологический приямок 3,0х2,0 — ННБ L=94,5 — Переход через болото
196. 4ПК31+91,0 - 4Уп.15 171°
197. 4ПК35+33,5 - 4Уп.16 174°
198. 4ПК37+47,0 - 4Уп.17 143° отвод 30°Ø110
199. 4ПК38-4ПК38+3,0 - технологический приямок 3,0х2,0
200. 4ПК40+19,5-4ПК40+22,5 - технологический приямок 3,0х2,0 — ННБ L=216,5 — Переход через болото
201. 4ПК40+50,5 - Цокольный ввод "Г-образный" 110х108 ПЭ100 SDR11 2,0м х1,5м с футляром L=0,65 м Установка крана КШИ100ф на Н=1,095м
202. 4ПК40+50,7 – переход 108х76 вход в ПРГ
203. 6ПК0 – переход 108х57 выход из ПРГ
204. 6ПК0+0,2 - Цокольный ввод "Г-образный" 63х57 ПЭ100 SDR11 2,0м х1,5м с футляром L=0,65 м Установка крана КШИ50ф на Н=1,095м
205. 6ПК0+87,0 заглушка Ø63

ИТОГ:

Прокладка газопровода высокого давления 2 категории ПЭ 100 ГАЗ SDR 11 110х10,0

ПК0-ПК100+78,0
1ПК0-1ПК23+96,5
2ПК0-2ПК0+99,5
3ПК0-3ПК31+19,0
4ПК0-4ПК40+49,0

19742,0м

Прокладка газопровода среднего давления ПЭ 100 ГАЗ SDR 11 63х5,8

5ПК0+1,7-5ПК0+62,5
6ПК0+1,7-6ПК0+87,0

146,1м

Прокладка газопровода методом ННБ ПЭ 100 ГАЗ SDR 11 110х10,0:

1ПК5+30,0-1ПК5+61,5 L= 31,5
1ПК8+9,0-1ПК8+37,0 L= 28,0
ПК2+5,5-ПК3+68,0 L= 162,5
ПК3+71,0-ПК6+8,5 L= 237,5
ПК6+35,0-ПК6+65,0 L= 30,0
ПК9+66,5-ПК9+88,0 L= 21,5
ПК22+78,0-ПК24+16,0 L= 138,0
ПК36+94,5-ПК38+41,5 L= 147,0
ПК38+44,5-ПК39+91,5 L= 147,0
ПК39+94,5-ПК41+42,0 L= 147,5
ПК41+45,0-ПК42+63,5 L= 118,5
ПК49+34,0-ПК49+61,5 L= 27,5
ПК61+59,5-ПК63+2,5 L= 143,0
ПК71+4,5-ПК71+30,0 L= 25,5
ПК71+37,0-ПК71+60,5 L= 23,5
ПК80+83,0-ПК81+9,0 L= 26,0
ПК92+96,5-ПК93+49,5 L= 53,0
ПК93+76,5-ПК94+7,5 L= 31,0
ПК100+26,5-ПК100+69,0 L= 42,5
4ПК1+5,5-4ПК1+65,5 L= 60,0
3ПК19+92,5-3ПК20+28,0 L= 35,5
3ПК23+30,5-3ПК23+55,5 L= 25,0
3ПК24+71,0-3ПК25+8,0 L= 37,0
3ПК27+48,0-3ПК27+80,0 L= 32,0
4ПК6+36,5-4ПК6+76,5 L= 40,0
4ПК20+45,5-4ПК20+71,0 L= 25,5
4ПК21+40,0-4ПК21+58,5 L= 18,5
4ПК27+90,0-4ПК29+90,5 L= 200,5
4ПК30+61,0-4ПК31+55,5 L= 94,5
4ПК38+3,0-4ПК40+19,5 L= 216,5
ПК6+34,5-ПК6+65,5 L= 31,0
ПК84+75,0-ПК86+1,0 L= 126,0
ПК22+70,5-ПК24+23,5 L= 153,0
ПК71+4,0-ПК71+30,5 L= 26,5
ПК93+76,0-ПК94+8,0 L= 32,0
3ПК24+70,5-3ПК25+8,5 L= 38,0
4ПК6+36,0-4ПК6+77,0 L= 41,0
4ПК21+39,5-4ПК21+59,0 L= 19,5

ВСЕНО ННБ 2190,5 м

Прокладка футляров ННБ ПЭ 100 ГАЗ SDR 11 225х20,5:

ПК6+34,5-ПК6+65,5 L= 31,0
ПК22+70,5-ПК24+23,5 L= 153,0
ПК71+4,0-ПК71+30,5 L= 26,5
ПК93+76,0-ПК94+8,0 L= 32,0
3ПК24+70,5-3ПК25+8,5 L= 38,0
4ПК6+36,0-4ПК6+77,0 L= 41,0
4ПК21+39,5-4ПК21+59,0 L= 19,5

341,0м

Отключающие устройства:

ПК0+2,0; ПК22+62,0; ПК93+73,0; 1ПК0+4,5; 2ПК0+4,5; 3ПК0+4,0; 4ПК0+4,0; Задвижка РОСГАЗ DN 100 PN 10 с ПЭ-патрубками на задвижки установить Автономную систему дистанционного управления запорной арматурой «МЕДУЗА»

Узел врезки увязан с исполнительной документацией находящейся в АО "Газпром газораспределения Ленинградская область" филиал в г.Тихвине, выполненой по проекту Шифр: 9251-ГСН вып. ПКЦ ОАО "Леноблгаз".

В местах пересечения с подземными инженерными коммуникациями, для уточнения глубины заложения необходимо вызвать представителя владельцев сетей и в их присутствии выполнить шурфование, все работы производить вручную.

Вдоль трассы газопровода из полиэтиленовых труб следует предусматривать укладку сигнальной ленты по всей длине трассы, а для межпоселковых газопроводов применяется

сигнальная лента с вмонтированным в нее электропроводом-спутником с выводом в стойку КИП.ПТМ.4.6.12-4.IP34.УХЛ1 ТУ 27.12.31-001-19394148-2017 производства ООО НПК "ПромТехМастер", располагаемых на расстоянии не более 0,8 км друг от друга, позволяющей определить местонахождение газопровода приборным методом. На участках пересечений газопроводов с подземными инженерными коммуникациями сигнальная лента должна быть уложена вдоль газопровода дважды на расстоянии не менее 0,2 м между собой и на 2 м в обе стороны от пересекаемого сооружения. При прокладке газопровода в футляре или способом наклонно-направленного бурения укладка сигнальной ленты не требуется. Вдоль трассы подземных газопроводов должны предусматриваться опознавательные знаки.

Установка опознавательных табличек (3093.085.П.0/0.1295-ТКР лист9) для обозначения поворотов подземного газопровода, мест установки кранов, а также мест присоединений к существующим сетям. На границах прокладки газопровода способом наклонно-направленного бурения устанавливаются опознавательные знаки.

В местах пересечения с подземными инженерными коммуникациями, для уточнения глубины заложения необходимо вызвать представителя владельцев сетей и в их присутствии выполнить шурфование, все работы производить вручную.

Срок эксплуатации технических и технологических устройств устанавливается заводом-изготовителем и указывается в паспортах на эти изделия.

При выполнении комплекса мероприятий, включая систему технического обслуживания и ремонта, обеспечивающих содержание их в исправном и безопасном состоянии срок эксплуатации газопроводов – для полиэтиленовых и стальных надземных (подземных) составляет 50 лет.

Средний срок службы ШРП - 40 лет (паспорт изготовителя)

Средний срок службы кранов шаровых с изолятором ООО «Вектор» - 40 лет (паспорт изготовителя)

Срок службы подземной запрной арматуры — 25 лет. Она не требует технического обслуживания, за исключением периодического проворачивания крана в положениях «открыто» – «закрыто».

Периодичность проведения оценки технического состояния газопроводов выполнять в соответствии с ГОСТ 34741-2021 п 6.2.6: - стальные надземные со сроком службы свыше 15 лет и полиэтиленовые подземные со сроком службы свыше 15 лет –раз в год .

При пересечении газопроводами воздушных линий электропередачи отключающие устройства следует предусматривать вне охранной зоны ЛЭП, которым является участок земли и пространства, заключенный между вертикальными плоскостями, проходящими через параллельные прямые, отстоящие от крайних проводов. (п. 4.45 СП 42-101-2003)

Для снижения давления газа с высокого 0,6 МПа (максимальное) до среднего давления устанавливается ПРГ модели «ШРП-НОРД-Dival 600/25-2.01 с двумя линиями редуцирования. За редуцирование давления отвечает регулятор давления газа DIVAL 600/25.

ПРГ устанавливается отдельно стоящим (черт.3093.085.П.0/0.1295-ТКР лист10) в ограждении (черт. 3093.085.П.0/0.1295-ТКР лист 12).Сбросная свеча выводится на 4,0м от уровня земли.

д.Дмитрово

Пропускная способность/ Загрузка м^3/час	Расчетно-часовой расход газа, м^3/час	Давление газа на входе МПа	Давление газа на выходе, МПа	Тип регулятора
574,0м^3/час 34,8 %	199,76	0,488	0,30	DIVAL 600/25

Параметры настройки системы защиты линии редуцирования от повышения и понижения давления

Рабочее давление (в выходном газопроводе) МПа		Пиковый уровень рабочего давления, не более	Параметры настройки системы защиты от недопустимого изменения давления, не более	
			ПСК	ПЗК (нижний/верхний)
Среднее	0,3	0,3375	0,315	0,18/0,42

Примечание: параметры настройки расчетные, уточняются при пусконаладочных работах. Подбор газорегуляторного пункта проведен по техническому предложению № 587 от 09.11.2022 ООО «Авитон».

д.Кулатино

Пропускная способность/ Загрузка $м^3$/час	Расчетно-часовой расход газа, $м^3$/час	Давление газа на входе МПа	Давление газа на выходе, МПа	Тип регулятора
499,0м3/час 25,8 %	128,56	0,44	0,30	Dival 600/25

Параметры настройки системы защиты линии редуцирования от повышения и понижения давления

Рабочее давление (в выходном газопроводе) МПа		Пиковый уровень рабочего давления, не более	Параметры настройки системы защиты от недопустимого изменения давления, не более	
			ПСК	ПЗК (нижний/верхний)
Среднее	0,3	0,3375	0,315	0,18/0,42

Примечание: параметры настройки расчетные, уточняются при пусконаладочных работах. Подбор газорегуляторного пункта проведен по техническому предложению № 588 от 09.11.2022 ООО «Авитон».

д.Липная Горка

Пропускная способность/ Загрузка $м^3$/час	Расчетно-часовой расход газа, $м^3$/час	Давление газа на входе МПа	Давление газа на выходе, МПа	Тип регулятора
470,0м3/час 83,3 %	391,67	0,407	0,30	Dival 600/25

Параметры настройки системы защиты линии редуцирования от повышения и понижения давления

Рабочее давление (в выходном газопроводе) МПа		Пиковый уровень рабочего давления, не более	Параметры настройки системы защиты от недопустимого изменения давления, не более	
			ПСК	ПЗК (нижний/верхний)
Среднее	0,3	0,3375	0,315	0,18/0,42

Примечание: параметры настройки расчетные, уточняются при пусконаладочных работах. Подбор газорегуляторного пункта проведен по техническому предложению № 589 от 09.11.2022 ООО «Авитон».

д.Марково

Пропускная способность/ Загрузка м^3/час	Расчетно-часовой расход газа, м^3/час	Давление газа на входе МПа	Давление газа на выходе, МПа	Тип регулятора
470,0м3/час 38,6 %	181,3	0,407	0,30	Dival 600/25

Параметры настройки системы защиты линии редуцирования от повышения и понижения давления

Рабочее давление (в выходном газопроводе) МПа		Пиковый уровень рабочего давления, не более	Параметры настройки системы защиты от недопустимого изменения давления, не более	
			ПСК	ПЗК (нижний/верхний)
Среднее	0,3	0,3375	0,315	0,18/0,42

Примечание: параметры настройки расчетные, уточняются при пусконаладочных работах. Подбор газорегуляторного пункта проведен по техническому предложению № 590 от 09.11.2022 ООО «Авитон».

д.Овинцево

Пропускная способность/ Загрузка м^3/час	Расчетно-часовой расход газа, м^3/час	Давление газа на входе МПа	Давление газа на выходе, МПа	Тип регулятора
470,0м3/час 36,9 %	173,38	0,407	0,30	Dival 600/25

Параметры настройки системы защиты линии редуцирования от повышения и понижения давления

Рабочее давление (в выходном газопроводе) МПа		Пиковый уровень рабочего давления, не более	Параметры настройки системы защиты от недопустимого изменения давления, не более	
			ПСК	ПЗК (нижний/верхний)
Среднее	0,3	0,3375	0,315	0,18/0,42

Примечание: параметры настройки расчетные, уточняются при пусконаладочных работах. Подбор газорегуляторного пункта проведен по техническому предложению № 590 от 09.11.2022 ООО «Авитон».

Применяемое при строительстве газовое оборудование, должно иметь паспорта, с указанными в них сведениями о декларации о соответствии, или сертификат соответствия техническим регламентам.

Габаритный чертеж ПРГ

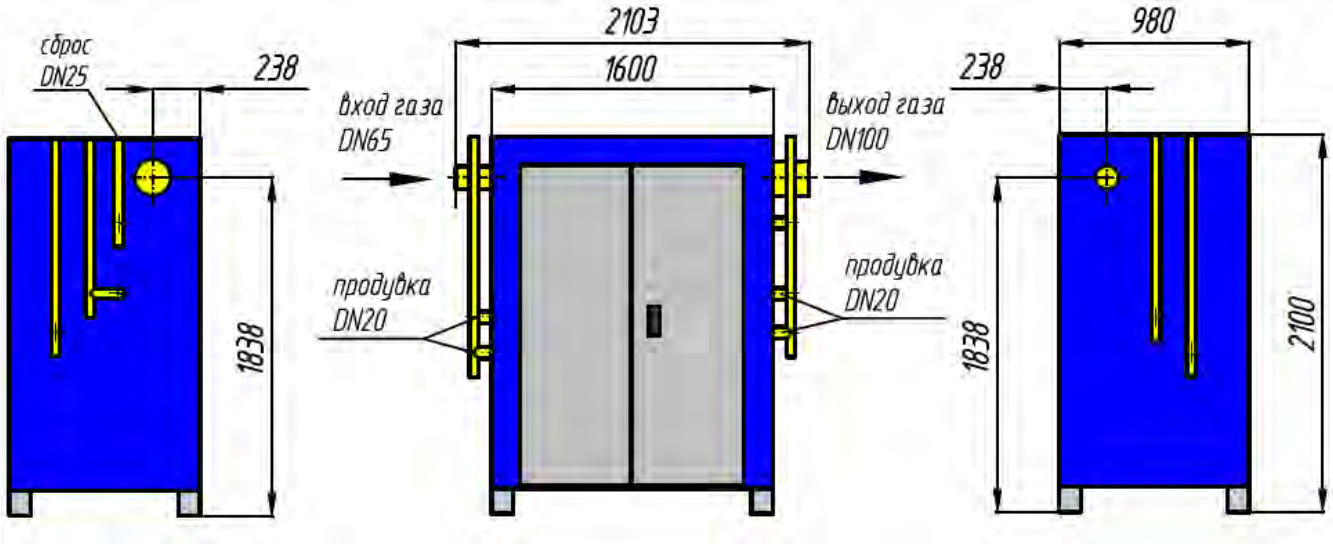

Принципиальная схема

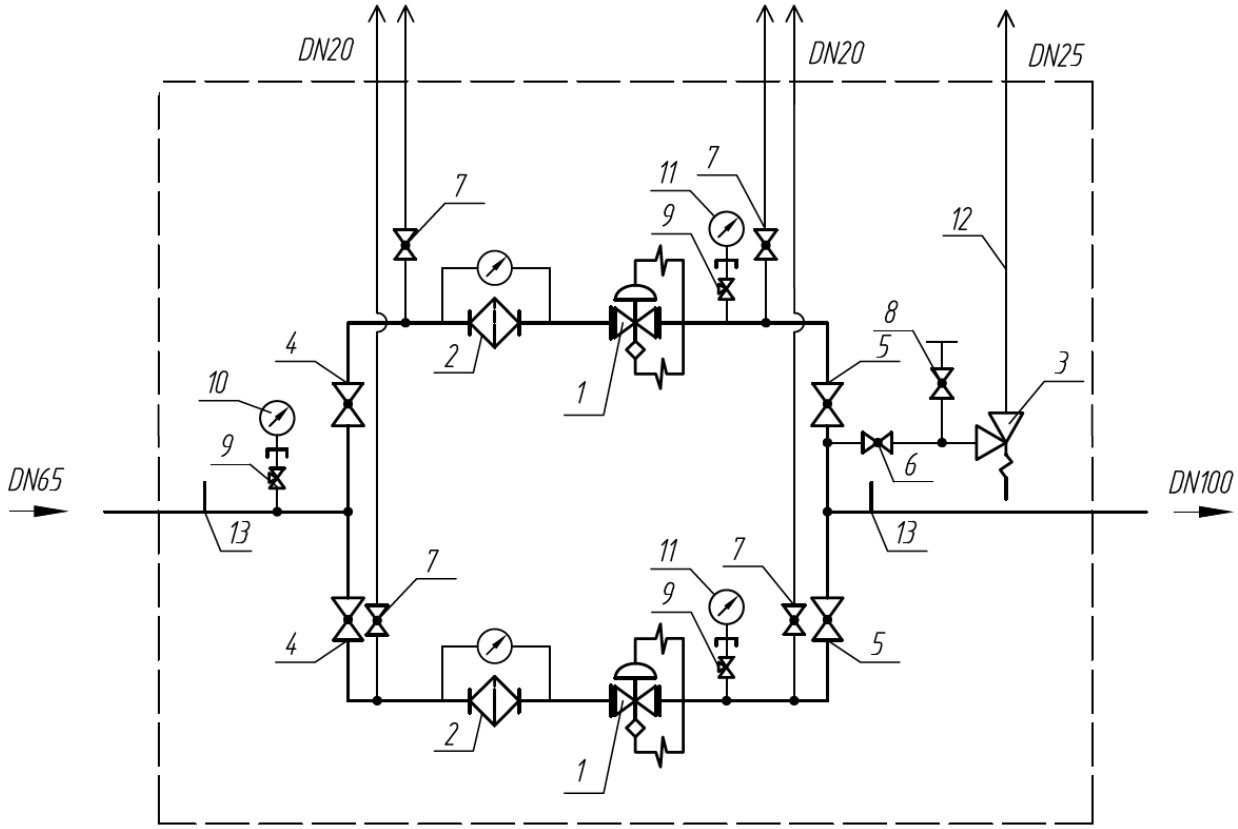

Условные обозначения:
1 – Регулятор давления газа Dival600/25 с ПЗК, "Северная Компания", 2 – Фильтр газовый ФГ-НОРД DN65 с ИПД, "Северная компания", 3 – Предохранительный сбросной клапан VS/AM 65, "Pietro Fiorentini", 4 – Кран шаровой DN65 (сварка), "АДЛ", 5 – Кран шаровой DN100 (сварка), "АДЛ", 6 – Кран шаровой DN25 (резьба), "LD", 7 – Кран шаровой DN20 (резьба), "LD", 8 – Кран шаровой DN15 (резьба), "LD", 9 – Кран трёхходовой под манометр, 10 – Манометр 0-0,6/1,0/1,6 МПа, (в зависимости от входного давления), 11 – Напоромер или манометр 0-6/10/30/60/100/300/600 кПа (в зависимости от выходного давления), 12 – Сбросной трубопровод DN25, 13 – Штуцер под датчик давления

Заземление надземного газопровода

Надземный газопровод не пересекается с воздушной линией электропередач поэтому защита от падения электропроводов не требуется .

ГРПШ и молниеотводы должны быть заземлены. (черт.3093.085.П.0/0.1295-ТКРлист 14,15)

Молниезащита

Для обеспечения молниезащиты проектируемых ПРГ предусматривается установка молниеотводов.

Газорегуляторные установки следует относить к классу специальных объектов с минимально допустимым уровнем надежности защиты от прямых ударов молнии. Проверка состояния устройств молниезащиты должна производиться не реже 1-го раза в год. Надежность защиты Рз=0,99 в соответствии с таб. 3.4 СО 153-34.21.122-2003

Для ПРГ необходимо установить отдельно стоящий молниеотвод, высота которого должна обеспечить перекрытия места установки газорегуляторной установки.

Расчет зоны защиты молниеотвода 3093.085.П.0/0.1295-РЧ.

Типоразмер молниеотвода (черт.3093.085.П.0/0.1295-ТКР лист 13).

Молниеотвод устанавливается на расстоянии 3,0 м. от ПРГ.

Защита газопровода от коррозии

Для защиты от электрохимической коррозии подземный стальной газопровод покрывается «усиленной» изоляцией нанесением полиуретанового антикоррозионного покрытия Scotchkote 352 ТУ 22.21.42-002-13002970-2017 по ГОСТ 9.602-2016.

Выходы газопровода из земли предусматриваются по чертежу 3093.085.П.0/0.1295-ТКР лист7,8. Подземная стальная часть выхода из земли (горизонтальная 1,0 м, вертикальная 1,5м) имеет изоляцию «усиленного» типа и заключена в футляр в изоляции «усиленного» типа. Пространство между газопроводом и футляром заполняется каболкой, концы футляра заделаны битумно-резиновой мастикой. Выход из земли засыпается песком на всю глубину и ширину траншеи в радиусе 0,5 м.

Защита надземных участков газопровода от атмосферной коррозии производится покрытием газопровода в два слоя эмалью СБЭ-111 “Унипол” марка АМ ТУ 2313-001-92638584-2011.

Защита подземного полиэтиленового газопровода не требуется в соответствии с ГОСТ 9.602-2016.

Коэффициент запаса прочности

Расчет коэффициента запаса прочности полиэтиленовых труб ПЭ100 ГАЗ SDR11 для участков газопровода.

$$PMS = \frac{2 \times MRS}{C \times (SDR-1)}$$ где:

PMS – максимальное рабочее давление = 0,6 МПа;

C - коэффициент запаса прочности;

SDR - отношение номинального наружного диаметра трубы к номинальной толщине стенки= 11;

MRS – минимальная длительная прочность 10 МПа (ГОСТ 8032);

таким образом: $0,6 = \frac{2x10}{Cx(11-1)}$

C= 3,3 - коэффициент запаса прочности.

Расчет коэффициента запаса прочности полиэтиленовых труб ПЭ100 ГАЗ SDR11 для участков газопровода.

$$PMS = \frac{2 \times MRS}{C \times (SDR-1)}$$ где:

PMS – максимальное рабочее давление = 0,3 МПа;

C - коэффициент запаса прочности;

SDR - отношение номинального наружного диаметра трубы к номинальной толщине стенки= 11;

MRS – минимальная длительная прочность 10 МПа (ГОСТ 8032);

таким образом: $0,3 = \frac{2x10}{Cx(11-1)}$

C= 6,7 - коэффициент запаса прочности.

Герметизация вводов инженерных коммуникаций

Все инженерные вводы подземных коммуникаций в здания (канализация, телефонный кабель,водопровод, электрокабель) в радиусе 50 м от подземного газопровода подлежат герметизации.

Герметизацию вводов выполнить в соответствии с типовым проектом А-3620/85 института «ЛЕНГРАЖДАНПРОЕКТ». Из подвальных помещений вывести пробоотборные трубки по т.а.А-3620 института «ЛГП» и обозначить их красным настенным указателем для отбора пробы газа без захода в помещение обслуживающего персонала. В крышках колодцев, находящихся в радиусе 50 м от подземного газопровода, предусмотреть отверстия Ду20 мм.

Организация строительства

Проект организации строительства выполняется отдельным разделом 3093.085.П.0/0.1295-ПОС Раздел 5.

Соединение полиэтиленовых труб между собой выполняется встык нагретым инструментом (СП 62.13330.2011п.4.13) либо фитингами с закладными нагревательными элементами фирмы .

Для соединения стальных труб применяется электродуговая сварка.

Контроль физическим методом

Контролю физическими методами подлежат стыки законченных строительством участков газопроводов, выполненных электродуговой и газовой сваркой (газопроводы из стальных труб), а также сваркой нагретым инструментом встык (газопроводы из полиэтиленовых труб).

Обязательному контролю физическими методами не подлежат стыки полиэтиленовых газопроводов, выполненных на сварочной технике высокой степени автоматизации, аттестованной и допущенной к применению в установленном порядке.

Число стыков, подлежащих контролю, % общего числа стыков, сваренных каждым сварщиком на данном объекте:

- Стальной надземный газопровод среднего давления -10% но не менее одного стыка
- Стальной надземный газопровод высокого давления -25% но не менее одного стыка
- Подземные газопроводы природного газа давлением св. 0,3 МПа - 100%
- Подземные газопроводы природного газа давлением св. 0,005 до 0,3 МПа включ. - 50% но не менее одного стыка

- Подземные газопроводы природного газа давлением св. 0,005 МПа прокладываемые вне поселений за пределами черты их перспективной застройки - 20%, но не менее одного стыка
- Подземные газопроводы всех давлений (кроме газопроводов давлением до 0,005 МПа), прокладываемые в районах с сейсмичностью свыше 7 баллов, на карстовых и подрабатываемых территориях и в других районах с особыми природными условиями - 100%

Контроль стыков стальных газопроводов проводят радиографическим-по ГОСТ 7512 и ультразвуковым – по ГОСТ Р 55724 методами. Стыки полиэтиленовых газопроводов проверяют ультразвуковым методом.

Техника безопасности в строительстве и противопожарные мероприятия

При выполнении СМР и сдачи объекта строительства необходимо соблюдать требования:
- СНиП 12-03-2001 «Безопасность труда в строительстве часть 1» (общие требования)
- СНиП 12-04-2002 «Безопасность труда в строительстве часть 2» (строительное производство)
- СП 68.13330.2011 «Приемка в эксплуатацию законченных строительством объектов»
- СП 62.13330.2011 «Газораспределительные системы»

Федеральных норм и правил в области промышленной безопасности
«Правила безопасности сетей газораспределения и газопотребления»
ППБ-01-93, «Правила устройств и безопасности эксплуатации сосудов, работающих под давлением»

Материалы и оборудование используемое в процессе строительства имеют сертификаты и разрешения Ростехнадзора России к применению.

Инструкции по технике безопасности для рабочих каждой профессии с учетом специфики местных условий должны быть разработаны в стройорганизации и утверждены главным инженером.

Охрана труда

Рабочие перед началом строительно-монтажных работ обязаны ознакомиться с ПП, пройти инструктаж по технике безопасности и охране труда в своей организации и получить допуск к работам. В журнале производства работ должна быть сделана соответствующая запись.

Рабочее место должно быть безопасно для работника, а именно:
- на строительных площадках при работе крана рабочий должен быть в каске и не стоять под стрелой крана.
- при работе рабочие должны быть оснащены специальной одеждой и рукавицами.
- сварщики по металлу должны иметь защитные экраны соответствующей светостойкости.
- при сварке полиэтилена рабочие должны быть оснащены электрозащитным обмундированием.
- зона работы механизмов должна быть ограждена и обозначена красными флажками
- в рабочей зоне механизма рабочим находиться нельзя.
- нельзя находиться в траншее во время работы экскаватора (разработки, засыпки, доработки траншеи).
- нельзя находиться на строительной площадке посторонним лицам и детям.

На более сложные виды работ подрядная организация должна выполнить ППР и утвердить его у главного инженера строительной организации.

За соблюдение охраны труда на участке несет ответственность мастер участка и инженер по охране труда подрядной организации.

Задачей персонала является:

- локализация аварии отключением аварийного участка газопровода;
- оповещение и направление бригад к отключающей запорной арматуре предполагаемого аварийного участка;
- принятие необходимых мер по безопасности населения, близлежащих транспортных коммуникаций и мест их пересечений с газопроводами;
- предупреждение потребителей о прекращении поставок газа или о сокращении их объемов;
- организация работы по привлечению и использованию технических, материальных и людских ресурсов близлежащих местных организаций.

При обнаружении утечек на линейной части газопровода или при необходимости проведения ремонтных работ на определенном участке газопровода производится сброс газа из участка, расположенного между ПРГ и краном, либо через продувочную свечу, которая устанавливается в штуцер, который в рабочих условиях закрыт заглушкой, либо через отверстие, образовавшееся в результате повреждения газопровода. Диаметр продувочной свечи определяется из условия опорожнения участка газопровода между запорной арматурой в течение 2,0-3,0 часов. Высота свечи 4 м от уровня земли.

Данные идентификации системы наружного газоснабжения по пунктам 1-7
(Федеральный закон №384-ФЗ часть 1. ст.4 от 30.12.2009г.):

п.1 назначение: ОКОФ: код 220.42.21.12.120-трубопровод местный для газа (газопровод)

п. 2 - принадлежность к объектам транспортной инфраструктуры и к другим объектам, функционально-технологические особенности которых влияют на их безопасность – нет;

п. 3 - возможность опасных природных процессов и явлений и техногенных воздействий на территории, на которой будут осуществляться строительство, реконструкция и эксплуатация здания или сооружения – пучинистость грунтов, подтопление;

п. 4 – принадлежность к опасным производственным объектам – проектируемый объект относится к опасным производственным объектам III класса опасности;

п. 5 – пожарная и взрывопожарная опасность – категория наружных установок газопровода по пожарной опасности относится к категории Ан – повышенная взрывопожароопасность; подземно проложенный газопровод по взрывопожарной и пожарной опасности не категорируется;

п. 6 – наличие помещений с постоянным пребыванием людей – нет;

п. 7 - уровень ответственности – нормальный.

Акционерное общество
«Газпром газораспределение
Ленинградская область»
(АО «Газпром газораспределение
Ленинградская область»)

наб. Реки Кикенки, зд. 3, гп. Новоселье, Аннинское г.п., Ломоносовский м.р-н,
Ленинградская обл., Российская Федерация, 188507
Для корреспонденции: ул. Пинегина, д. 4, Санкт-Петербург,
Российская Федерация, 192148
тел.: +7 (812) 405-40-00, (812) 405-40-03, (812) 405-40-04
e-mail: office@gazprom-lenobl.ru
ОКПО 03324068, ОГРН 1024702184715, ИНН 4700000109, КПП 472501001

20.04.2023 № -61/5245

на № _____ от _____

ООО «ПИРС»

**Для сведения Комитет
по сохранению культурного наследия
Ленинградской области**

Информационное письмо

АО «Газпром газораспределение Ленинградская область» сообщает следующее по объекту: «Межпоселковый газопровод п. Цвылево – д. Кулатино – д. Липная Горка с отводами на д. Дмитрово, д. Овинцево, д. Марково Ленинградской области».

Согласно части 1 статьи 57.3 Градостроительного кодекса Российской Федерации градостроительный план земельного участка выдаётся в целях обеспечения субъектов градостроительной деятельности информацией, необходимой для архитектурно-строительного проектирования, строительства, реконструкции объектов капитального строительства в границах земельного участка.

Согласно части 10.1. статьи 1 Градостроительного кодекса Российской Федерации газораспределительне сети являются линейными объектами, а не объектом капитального строительства.

В соответствии с пп.1 части 6 статьи 48 Градостроительного кодекса Российской Федерации в случае подготовки проектной документации линейного объекта готовятся проект планировки территории и проект межевания территории, а не градостроительный план земельного участка.

Учитывая разработку и утверждение проекта планировки территории п градостроительные планы разрабатывались и утверждались только на земельные участки предоставленные гражданам для ведения личного подсобного хозяйства или индивидуального жилищного строительства.

Соответственно в отношении земель общего пользования предназначенных для строительства линейного объекта, газораспределительных сетей в границах населённого пункта (улицы), ГПЗУ не разрабатываются.

Начальник ПКЦ **Ю.В. Барановская**

М.А. Самойлова
тел.:405-40-04 доб. 48133

Акционерное общество
«Газпром газораспределение
Ленинградская область»
(АО «Газпром газораспределение
Ленинградская область»)

наб. Реки Кикенки, зд. 3, гп. Новоселье, Аннинское г.п., Ломоносовский м.р-н,
Ленинградская обл., Российская Федерация, 188507
Для корреспонденции: ул. Пинегина, д. 4, Санкт-Петербург,
Российская Федерация, 192148
тел.: +7 (812) 405-40-00, (812) 405-40-03, (812) 405-40-04
e-mail: office@gazprom-lenobl.ru
ОКПО 03324068, ОГРН 1024702184715, ИНН 4700000109, КПП 472501001

20.04.2023 № -61/5246

на № _____ от _____

ООО «ПИРС»

**Для сведения Комитет
по сохранению культурного наследия
Ленинградской области**

Информационное письмо

АО «Газпром газораспределение Ленинградская область» сообщает следующее по объекту: «Межпоселковый газопровод п. Цвылево – д. Кулатино – д. Липная Горка с отводами на д. Дмитрово, д. Овинцево, д. Марково Ленинградской области».

Согласно части 10.1. статьи 1 Градостроительного кодекса Российской Федерации газораспределительне сети являются линейными объектами, а не объектом капитального строительства.

Внесены изменения в Перечень случаев (утвержденный постановлением Правительства Российской Федерации от 12 ноября 2020 г. N 1816) при которых для строительства, реконструкции линейного объекта, не требуется подготовка документации по планировке территории.

С 1 марта 2022 года не требуется разработка документации по планировке территории для строительства газопроводов с рабочим давлением не более 1,2 Мпа (ранее было 0,6 Мпа). Соответствующее изменение внесено Постановлением Правительства РФ от 15.11.2021 № 1945 «О внесении изменения в перечень случаев, при которых для строительства, реконструкции

линейного объекта не требуется подготовка документации по планировке территории».

Рабочее давление у проектируемого объекта: «Межпоселковый газопровод п. Цвылево – д. Кулатино – д. Липная Горка с отводами на д. Дмитрово, д. Овинцево, д. Марково Ленинградской области» менее 1,2Мпа.

Соответственно в отношении проектируемого объекта подготовка документации по планировке территории не осуществляется.

Начальник ПКЦ **Ю.В. Барановская**

М.А. Самойлова
тел.:405-40-04 доб. 48133

На основании запроса от 27.09.2022, поступившего на рассмотрение 29.09.2022, сообщаем, что согласно записям Единого государственного реестра недвижимости:

Земельный участок	
Лист № ___ Раздела **1**	Всего листов раздела **1:** ___
26.09.2022 № КУВИ-001/2022-169091150	
Кадастровый номер:	

Номер кадастрового квартала:	47:13:0000000
Дата присвоения кадастрового номера:	14.04.2006
Ранее присвоенный государственный учетный номер:	Кадастровый номер
Адрес:	Ленинградская обл
Площадь:	8008006 +/-4952 кв.
Кадастровая стоимость, руб.:	1558277887.54
Кадастровые номера расположенных в пределах земельного участка объектов недвижимости:	47:00:0000000:1314 47:13:0000000:1293 47:13:0000000:1363 47:13:0000000:1393 47:13:0000000:294, 47:13:0000000:6301 47:13:0000000:8223 47:13:1202030:285,
Кадастровые номера объектов недвижимости, из которых образован объект недвижимости:	данные отсутствую
Кадастровые номера образованных объектов недвижимости:	47:13:0000000:2122
Сведения о включении объекта недвижимости в состав предприятия как имущественного комплекса:	данные отсутствую

полное наименование должности	

Земельный участок	
Лист № ___ Раздела **1**	Всего листов раздела **1**: ___
26.09.2022 № КУВИ-001/2022-169091150	
Кадастровый номер:	

Категория земель:	Земли промышленн
Виды разрешенного использования:	полоса отвода желе
Сведения о кадастровом инженере:	Васильева Елена Н
Сведения о лесах, водных объектах и об иных природных объектах, расположенных в пределах земельного участка:	данные отсутствую
Сведения о том, что земельный участок полностью или частично расположен в границах зоны с особыми условиями использования территории или территории объекта культурного наследия	Земельный участок
Сведения о том, что земельный участок расположен в границах особой экономической зоны, территории опережающего социально-экономического развития, зоны территориального развития в Российской Федерации, игорной зоны:	данные отсутствую
Сведения о том, что земельный участок расположен в границах особо охраняемой природной территории, охотничьих угодий, лесничеств, лесопарков:	данные отсутствую
Сведения о результатах проведения государственного земельного надзора:	данные отсутствую
Сведения о расположении земельного участка в границах территории, в отношении которой утвержден проект межевания территории:	данные отсутствую

полное наименование должности	

Земельный участок

Лист № ___ Раздела **1**	Всего листов раздела **1**: ___

26.09.2022 № КУВИ-001/2022-169091150

Кадастровый номер:

Условный номер земельного участка:	данные отсутствуют
Сведения о принятии акта и (или) заключении договора, предусматривающих предоставление в соответствии с земельным законодательством исполнительным органом государственной власти или органом местного самоуправления находящегося в государственной или муниципальной собственности земельного участка для строительства наемного дома социального использования или наемного дома коммерческого использования:	данные отсутствуют
Сведения о том, что земельный участок или земельные участки образованы на основании решения об изъятии земельного участка и (или) расположенного на нем объекта недвижимости для государственных или муниципальных нужд:	данные отсутствуют
Сведения о том, что земельный участок образован из земель или земельного участка, государственная собственность на которые не разграничена:	данные отсутствуют
Сведения о наличии земельного спора о местоположении границ земельных участков:	данные отсутствуют
Статус записи об объекте недвижимости:	Сведения об объекте недвижимости имеют статус "актуальные, ранее учтенные"
Особые отметки:	Кадастровые номера обособленных (условных) участков, входящих в единое землепользование и их площади: 47:13:0706001:2 - 285486 кв.м, 47:13:0715001:1 - 125046 кв.м, 47:13:0717001:1 - 182498 кв.м, 47:13:0724001:1 - 514871 кв.м, 47:13:0724001:2 - 32

47:13:1118001:1 - 10638 кв.м, 47:13:1119001:1 - 1584660 кв.м, 47:13:1202029:189 - 22973 кв.м, 47:13:1202029:7 - 7080 кв.м, 47:13:1202029:8 - 40120 кв.м, 47:13:1202029:9 - 30487 кв.м, 47:13:1202030:1 - 159587 кв.м, 47:13:1202031:7 - 22636 кв.м, 47:13:12020
- 60824 кв.м. Из объекта недвижимости образованы объекты недвижимости с кадастровыми номерами: 47:13:0000000:21228, 47:13:0000000:21229, сведения о которых носят временный характер. Сведения об ограничениях права на объект недвижимости,
2012-11-23 № 245/2012 выдан: Управление Федеральной службы государственной регистрации, кадастра и картографии по Ленинградской области. Вид ограничения (обременения): Аренда; Срок действия не установлен; Реквизиты документа-основания:
государственной регистрации, кадастра и картографии по Ленинградской области. Вид ограничения (обременения): Ограничения прав на земельный участок, предусмотренные статьей 56 Земельного кодекса Российской Федерации; Срок действия: с 2015-
действия: с 2018-09-14; Реквизиты документа-основания: Карта (План) от 2017-02-08 № б/н выдан: ООО "БГК". Вид ограничения (обременения): Ограничения прав на земельный участок, предусмотренные статьей 56 Земельного кодекса Российской Федер
Реквизиты документа-основания: О порядке установления охранных зон объектов электросетевого хозяйства и особых условий использования земельных участков, расположенных в границах таких зон от 2009-02-24 № 160 выдан: Правительство РФ. Вид
границах таких зон от 2009-02-24 № 160 выдан: Правительство РФ. Вид ограничения (обременения): Ограничения прав на земельный участок, предусмотренные статьей 56 Земельного кодекса Российской Федерации; Срок действия: с 2019-10-21; Реквизи
кодекса Российской Федерации; Срок действия: с 2020-04-23; Реквизиты документа-основания: Доверенность от 2018-10-12 № 78/337-н/78-2018-4-2034 выдан: Публичное акционерное общество энергетики и электрификации "Ленэнерго". Вид ограничени
(обременения): Ограничения прав на земельный участок, предусмотренные статьей 56 Земельного кодекса Российской Федерации; Срок действия: с 2020-05-27; Реквизиты документа-основания: Доверенность от 2018-10-12 № 78/337-н/78-2018-4-2034 вы
Публичное акционерное общество энергетики и электрификации "Ленэнерго". Вид ограничения (обременения): Ограничения прав на земельный участок, предусмотренные статьей 56 Земельного кодекса Российской Федерации; Срок действия: с 2020-06-
Реквизиты документа-основания: Выписка из Единого государственного реестра недвижимости об объекте недвижимости от 2020-02-11 № 99/2020/312314308 выдан: ФГИС ЕГРН. Вид ограничения (обременения): Ограничения прав на земельный участок
Федерации; Срок действия: с 2020-07-08; Реквизиты документа-основания: Доверенность от 2018-10-12 № 78/337-н/78-2018-4-2034 выдан: Публичное акционерное общество энергетики и электрификации "Ленэнерго". Вид ограничения (обременения): Ог
земельный участок, предусмотренные статьей 56 Земельного кодекса Российской Федерации; Срок действия: с 2020-09-08; Реквизиты документа-основания: Описание местоположения границ объекта "Охранная зона ВЛ 110 кВ Бокситогорская-2" от 2020
0123/2021-1166; Документ, содержащий необходимые для внесения в государственный кадастр недвижимости сведения об установлении или изменении территориальной зоны или зоны с особыми условиями использования территорий, либо об отмене ус
объекта от 2020-12-02 № PVD-0123/2021-1179; Документ, содержащий необходимые для внесения в государственный кадастр недвижимости сведения об установлении или изменении территориальной зоны или зоны с особыми условиями использования
государственный кадастр недвижимости сведения об установлении или изменении территориальной зоны или зоны с особыми условиями использования территорий, либо об отмене установления такой зоны от 2020-12-02 № PVD-0123/2021-1140; Довере
местоположения границ от 2020-06-24 № б/н выдан: ООО "ГеоПрофиль"; Правила охраны линий и сооружений связи РФ от 1995-06-09 № 578 выдан: Правительсво РФ; Доверенность от 2020-03-13 № 8558785 выдан: Натариус Козлов Кирилл Викторович
природным ресурсам Ленинградской области; Исполнительная документация от 2018-10-26 № - выдан: ООО "Стройлиния связь"; Распоряжение от 2018-03-05 № 95-р выдан: Правительство Ленинградской области; Проектная документация от 2018-10-01
Ограничения прав на земельный участок, предусмотренные статьей 56 Земельного кодекса Российской Федерации; Срок действия: с 2021-07-23; Реквизиты документа-основания: Доверенность от 2020-05-21 № 7989171; Иной документ, содержащий опис
ограничения (обременения): Ограничения прав на земельный участок, предусмотренные статьей 56 Земельного кодекса Российской Федерации; Срок действия: с 2021-10-25; Реквизиты документа-основания: Документ, содержащий необходимые для внес
(обременения): Ограничения прав на земельный участок, предусмотренные статьей 56 Земельного кодекса Российской Федерации; Срок действия: с 2021-12-01; Реквизиты документа-основания: Документ, содержащий необходимые для внесения в госуда
Ограничения прав на земельный участок, предусмотренные статьей 56 Земельного кодекса Российской Федерации; Срок действия: с 2022-01-12; Реквизиты документа-основания: Документ, содержащий необходимые для внесения в государственный када
ограничения (обременения): Ограничения прав на земельный участок, предусмотренные статьей 56 Земельного кодекса Российской Федерации; Срок действия: с 2022-02-04; Реквизиты документа-основания: Документ, содержащий необходимые для внес
участка пересекает границы земельных участков (земельного участка) с кадастровыми номерами (кадастровым номером) 47:13:0000000:21492, 47:13:0000000:261, 47:13:0000000:283, 47:13:0725001:15, 47:13:1117001:274, 47:13:1202029:12, 47:13:1202029:5
47:13:1203002:3, 47:13:1203003:100, 47:13:1203003:101, 47:13:1203003:77, 47:13:1203003:99, 47:13:1203004:97, 47:13:1203005:13, 47:13:1203005:15, 47:13:1203005:55, 47:13:1203005:64, 47:13:1203005:67, 47:13:1203005:68, 47:13:1203005:70.

Список кадастровых номеров обособленных (условных) участков, входящих в единое землепользование:

47:13:0706001:2,47:13:0715001:1,47:13:0717001:1,47:13:0724001:1,47:13:0724001:2,47:13:0725001:1,47:13:0725001:2,47:13:0725001:3,47:13:0934001:2,47:13:0935002:2,47:13:0935002:3,47:13:0935002:4,47:13:0935002:5,47:13:1020001:1,47:13:1117001:1,47:13:

Получатель выписки:	Лукашов Дмитрий Иванович

полное наименование должности	

Земельный участок

Лист № ___ Раздела **2**	Всего листов раздела **2:** ___

26.09.2022 № КУВИ-001/2022-169091150

Кадастровый номер:

1.	Правообладатель (правообладатели):		
2.	Вид, номер и дата государственной регистрации права:		
3.	Ограничение прав и обременение объекта недвижимости:		
	3.1.1.	вид:	
		дата государственной регистрации:	
		номер государственной регистрации:	
		срок, на который установлено ограничение прав и обременение объекта недвижимости:	
		лицо, в пользу которого установлено ограничение прав и обременение объекта недвижимости:	
		основание государственной регистрации:	
	3.1.2.	вид:	
		дата государственной регистрации:	
		номер государственной регистрации:	
		срок, на который установлено ограничение прав и обременение объекта недвижимости:	
		лицо, в пользу которого установлено ограничение прав и обременение объекта недвижимости:	
		основание государственной регистрации:	
3.	Ограничение прав и обременение объекта недвижимости:		
	3.2.1.	вид:	
		дата государственной регистрации:	
		номер государственной регистрации:	
		срок, на который установлено ограничение прав и обременение объекта недвижимости:	
		лицо, в пользу которого установлено ограничение прав и обременение объекта недвижимости:	
		основание государственной регистрации:	
4.	Договоры участия в долевом строительстве:		
5.	Заявленные в судебном порядке права требования:		
6.	Сведения о возражении в отношении зарегистрированного права:		
7.	Сведения о наличии решения об изъятии объекта недвижимости для государственных и муниципальных нужд:		
8.	Сведения о невозможности государственной регистрации без личного участия правообладателя или его законного представителя:		
9.	Правопритязания и сведения о наличии поступивших, но не рассмотренных заявлений о проведении государственной регистрации права (перехода, прекращения права), ограничения права или обременения объекта недвижимости, сделки в отношении объекта недвижим		
10.	Сведения об осуществлении государственной регистрации сделки, права, ограничения права без необходимого в силу закона согласия третьего лица, органа:		
11.	Сведения о невозможности государственной регистрации перехода, прекращения, ограничения права на земельный участок из земель сельскохозяйственного назначения:		

полное наименование должности	

Земельный участок	
Лист № ___ Раздела **3**	Всего листов раздела **3:** ___
26.09.2022 № КУВИ-001/2022-169091150	
Кадастровый номер:	

План (чертеж, схема) земельного участка	
Масштаб 1: _____	Условные обозначения:

полное наименование должности	

Земельный участок

Лист № ___ Раздела **3**	Всего листов раздела **3:** ___

26.09.2022 № КУВИ-001/2022-169091150

Кадастровый номер:

План (чертеж, схема) земельного участка	
Масштаб 1: ____	Условные обозначения:

полное наименование должности	

Земельный участок

Лист № ___ Раздела **3**	Всего листов раздела **3:** ___

26.09.2022 № КУВИ-001/2022-169091150

Кадастровый номер:

План (чертеж, схема) земельного участка	
Масштаб 1: ____	Условные обозначения:

полное наименование должности	

Земельный участок

Лист № ___ Раздела **3**	Всего листов раздела **3:** ___

26.09.2022 № КУВИ-001/2022-169091150

Кадастровый номер:

План (чертеж, схема) земельного участка	
Масштаб 1: ____	Условные обозначения:

полное наименование должности	

Земельный участок

Лист № ___ Раздела **3**	Всего листов раздела **3:** ___

26.09.2022 № КУВИ-001/2022-169091150

Кадастровый номер:

План (чертеж, схема) земельного участка

Масштаб 1: ____	Условные обозначения:

полное наименование должности	

Земельный участок

Лист № ___ Раздела **3**	Всего листов раздела **3:** ___

26.09.2022 № КУВИ-001/2022-169091150

Кадастровый номер:

План (чертеж, схема) земельного участка

Масштаб 1: ____	Условные обозначения:

полное наименование должности	

Земельный участок

Лист № ___ Раздела **3**	Всего листов раздела **3:** ___

26.09.2022 № КУВИ-001/2022-169091150

Кадастровый номер:

План (чертеж, схема) земельного участка	
Масштаб 1: ____	Условные обозначения:

полное наименование должности	

Земельный участок

Лист № ___ Раздела **3**	Всего листов раздела **3:** ___

26.09.2022 № КУВИ-001/2022-169091150

Кадастровый номер:

План (чертеж, схема) земельного участка	
Масштаб 1: ____	Условные обозначения:

полное наименование должности	

Земельный участок

Лист № ___ Раздела **3**	Всего листов раздела **3:** ___

26.09.2022 № КУВИ-001/2022-169091150

Кадастровый номер:

План (чертеж, схема) земельного участка	
Масштаб 1: ____	Условные обозначения:

полное наименование должности	

Земельный участок

Лист № ___ Раздела **3**	Всего листов раздела **3:** ___

26.09.2022 № КУВИ-001/2022-169091150

Кадастровый номер:

План (чертеж, схема) земельного участка

Масштаб 1: ____	Условные обозначения:

полное наименование должности	

Земельный участок

Лист № ___ Раздела **3**	Всего листов раздела **3:** ___

26.09.2022 № КУВИ-001/2022-169091150

Кадастровый номер:

План (чертеж, схема) земельного участка

Масштаб 1: _____	Условные обозначения:

полное наименование должности	

Земельный участок

Лист № ___ Раздела **3**	Всего листов раздела **3:** ___

26.09.2022 № КУВИ-001/2022-169091150

Кадастровый номер:

План (чертеж, схема) земельного участка	
Масштаб 1: ____	Условные обозначения:

полное наименование должности	

Земельный участок

Лист № ___ Раздела **3**	Всего листов раздела **3:** ___

26.09.2022 № КУВИ-001/2022-169091150

Кадастровый номер:

План (чертеж, схема) земельного участка	
Масштаб 1: ____	Условные обозначения:

полное наименование должности	

Земельный участок

Лист № ___ Раздела **3**	Всего листов раздела **3:** ___

26.09.2022 № КУВИ-001/2022-169091150

Кадастровый номер:

План (чертеж, схема) земельного участка

Масштаб 1: ____	Условные обозначения:

полное наименование должности	

Земельный участок

Лист № ___ Раздела **3**	Всего листов раздела **3:** ___

26.09.2022 № КУВИ-001/2022-169091150

Кадастровый номер:

План (чертеж, схема) земельного участка	
Масштаб 1: ____	Условные обозначения:

полное наименование должности	

Земельный участок

Лист № ___ Раздела **3**	Всего листов раздела **3:** ___

26.09.2022 № КУВИ-001/2022-169091150

Кадастровый номер:

План (чертеж, схема) земельного участка	
Масштаб 1: ____	Условные обозначения:

полное наименование должности	

Земельный участок

Лист № ___ Раздела **3**	Всего листов раздела **3:** ___

26.09.2022 № КУВИ-001/2022-169091150

Кадастровый номер:

План (чертеж, схема) земельного участка	
Масштаб 1: ____	Условные обозначения:

полное наименование должности	

Земельный участок

Лист № ___ Раздела **3**	Всего листов раздела **3:** ___

26.09.2022 № КУВИ-001/2022-169091150

Кадастровый номер:

План (чертеж, схема) земельного участка

Масштаб 1: ____	Условные обозначения:

полное наименование должности	

Земельный участок

Лист № ___ Раздела **3**	Всего листов раздела **3:** ___

26.09.2022 № КУВИ-001/2022-169091150

Кадастровый номер:

План (чертеж, схема) земельного участка	
Масштаб 1: ____	Условные обозначения:

полное наименование должности	

Земельный участок

Лист № ___ Раздела **3**	Всего листов раздела **3:** ___

26.09.2022 № КУВИ-001/2022-169091150

Кадастровый номер:

План (чертеж, схема) земельного участка

Масштаб 1: ____	Условные обозначения:

полное наименование должности	

Земельный участок

Лист № ___ Раздела **3**	Всего листов раздела **3:** ___

26.09.2022 № КУВИ-001/2022-169091150

Кадастровый номер:

План (чертеж, схема) земельного участка	
Масштаб 1: ____	Условные обозначения:

полное наименование должности	

Земельный участок	
Лист № ___ Раздела **3**	Всего листов раздела **3:** ___
26.09.2022 № КУВИ-001/2022-169091150	
Кадастровый номер:	

План (чертеж, схема) земельного участка	
Масштаб 1: ____	Условные обозначения:

полное наименование должности	

Земельный участок

Лист № ___ Раздела **3**	Всего листов раздела **3:** ___

26.09.2022 № КУВИ-001/2022-169091150

Кадастровый номер:

План (чертеж, схема) земельного участка	
Масштаб 1: ____	Условные обозначения:

полное наименование должности	

Земельный участок

Лист № ___ Раздела **3**	Всего листов раздела **3:** ___

26.09.2022 № КУВИ-001/2022-169091150

Кадастровый номер:

План (чертеж, схема) земельного участка

Масштаб 1: ____	Условные обозначения:

полное наименование должности	

Земельный участок

Лист № ___ Раздела **3**	Всего листов раздела **3:** ___

26.09.2022 № КУВИ-001/2022-169091150

Кадастровый номер:

План (чертеж, схема) земельного участка	
Масштаб 1: ____	Условные обозначения:

полное наименование должности	

Земельный участок

Лист № ___ Раздела **3**	Всего листов раздела **3:** ___

26.09.2022 № КУВИ-001/2022-169091150

Кадастровый номер:

План (чертеж, схема) земельного участка	
Масштаб 1: ____	Условные обозначения:

полное наименование должности	

Земельный участок

Лист № ___ Раздела **3**	Всего листов раздела **3:** ___

26.09.2022 № КУВИ-001/2022-169091150

Кадастровый номер:

План (чертеж, схема) земельного участка	
Масштаб 1: ____	Условные обозначения:

полное наименование должности	

Земельный участок

Лист № ___ Раздела **3**	Всего листов раздела **3:** ___

26.09.2022 № КУВИ-001/2022-169091150

Кадастровый номер:

План (чертеж, схема) земельного участка

Масштаб 1: ____	Условные обозначения:

полное наименование должности	

Земельный участок

Лист № ___ Раздела **3**	Всего листов раздела **3:** ___

26.09.2022 № КУВИ-001/2022-169091150

Кадастровый номер:

План (чертеж, схема) земельного участка	
Масштаб 1: ____	Условные обозначения:

полное наименование должности	

Земельный участок

Лист № ___ Раздела **3**	Всего листов раздела **3:** ___

26.09.2022 № КУВИ-001/2022-169091150

Кадастровый номер:

План (чертеж, схема) земельного участка	
Масштаб 1: ____	Условные обозначения:

полное наименование должности	

Земельный участок

Лист № ___ Раздела **3**	Всего листов раздела **3:** ___

26.09.2022 № КУВИ-001/2022-169091150

Кадастровый номер:

План (чертеж, схема) земельного участка	
Масштаб 1: ____	Условные обозначения:

полное наименование должности	

Земельный участок

Лист № ___ Раздела **3**	Всего листов раздела **3:** ___

26.09.2022 № КУВИ-001/2022-169091150

Кадастровый номер:

План (чертеж, схема) земельного участка	
Масштаб 1: ____	Условные обозначения:

полное наименование должности	

Земельный участок	
Лист № ___ Раздела **3**	Всего листов раздела **3:** ___
26.09.2022 № КУВИ-001/2022-169091150	
Кадастровый номер:	

План (чертеж, схема) земельного участка	
Масштаб 1: ____	Условные обозначения:

полное наименование должности	

Земельный участок

Лист № ___ Раздела **3**	Всего листов раздела **3:** ___

26.09.2022 № КУВИ-001/2022-169091150

Кадастровый номер:

План (чертеж, схема) земельного участка	
Масштаб 1: ____	Условные обозначения:

полное наименование должности	

Земельный участок

Лист № ___ Раздела **3**	Всего листов раздела **3:** ___

26.09.2022 № КУВИ-001/2022-169091150

Кадастровый номер:

План (чертеж, схема) земельного участка

Масштаб 1: ____	Условные обозначения:

полное наименование должности	

Земельный участок

Лист № ___ Раздела **3**	Всего листов раздела **3:** ___

26.09.2022 № КУВИ-001/2022-169091150

Кадастровый номер:

План (чертеж, схема) земельного участка

Масштаб 1: ____	Условные обозначения:

полное наименование должности	

Земельный участок

Лист № ___ Раздела **3**	Всего листов раздела **3:** ___

26.09.2022 № КУВИ-001/2022-169091150

Кадастровый номер:

План (чертеж, схема) земельного участка	
Масштаб 1: ____	Условные обозначения:

полное наименование должности	

Земельный участок

Лист № ___ Раздела **3**	Всего листов раздела **3:** ___

26.09.2022 № КУВИ-001/2022-169091150

Кадастровый номер:

План (чертеж, схема) земельного участка	
Масштаб 1: ____	Условные обозначения:

полное наименование должности	

Земельный участок

Лист № ___ Раздела **3.1** | Всего листов раздела **3.1**: ___

26.09.2022 № КУВИ-001/2022-169091150

Кадастровый номер:

Описание местоположения границ земельного участка

Номер п/п	Номер точки		Дирекционный угол	Горизонтальное проложение, м	Описание закрепления на местности
	начальная	конечная			
1	2	3	4	5	6
1	1	2	318°21.4`	65.58	———
2	2	3	230°41.1`	29.91	———
3	3	4	319°14.6`	389.66	———
4	4	5	39°0.8`	15.19	———
5	5	6	306°12.5`	60.33	———
6	6	7	320°52.2`	30.84	———
7	7	8	313°55.9`	18.56	———
8	8	9	318°20.4`	63.23	———
9	9	10	332°11.4`	15.43	———
10	10	11	326°52.4`	6.5	———
11	11	12	332°24.2`	13.92	———
12	12	13	326°46.6`	3.74	———
13	13	14	236°33.9`	8.11	———
14	14	15	319°13.1`	149.95	———
15	15	16	320°49.4`	18.19	———

полное наименование должности	

Земельный участок

Лист № ___ Раздела **3.1** | Всего листов раздела **3.1**: ___

26.09.2022 № КУВИ-001/2022-169091150

Кадастровый номер:

Описание местоположения границ земельного участка

Номер п/п	Номер точки		Дирекционный угол	Горизонтальное проложение, м	Описание закрепления на местности
	начальная	конечная			
1	2	3	4	5	6
16	16	17	323°15.5`	215.46	———
17	17	18	54°53.7`	7.08	———
18	18	19	324°28.3`	47.01	———
19	19	20	322°55.4`	101.36	———
20	20	21	341°49.6`	40.94	———
21	21	22	241°52.6`	13.32	———
22	22	23	323°4.5`	31.11	———
23	23	24	55°5.6`	19.21	———
24	24	25	325°23.4`	20.04	———
25	25	26	58°9.2`	64.95	———
26	26	27	144°41.6`	16.42	———
27	27	28	55°33.2`	49.77	———
28	28	29	140°20.5`	45.5	———
29	29	30	234°48.1`	15.91	———
30	30	31	145°35.6`	79.74	———

полное наименование должности	

Земельный участок

Лист № ___ Раздела **3.1** | Всего листов раздела **3.1**: ___

26.09.2022 № КУВИ-001/2022-169091150

Кадастровый номер:

Описание местоположения границ земельного участка

Номер п/п	Номер точки		Дирекционный угол	Горизонтальное проложение, м	Описание закрепления на местности
	начальная	конечная			
1	2	3	4	5	6
31	31	32	58°36.5`	67.35	———
32	32	33	193°20.7`	58.31	———
33	33	34	143°30.4`	84.19	———
34	34	35	143°28.1`	84.37	———
35	35	36	140°56.8`	114.67	———
36	36	37	139°7.1`	756.9	———
37	37	38	187°10.3`	75.22	———
38	38	1	229°37.3`	63.63	———
39	38	39	191°12.2`	3.19	———
40	39	36	101°20.7`	6.35	———
41	39	40	183°25.0`	13.42	———
42	40	41	203°43.7`	9.94	———
43	41	42	213°51.6`	37.33	———
44	42	43	206°33.9`	9.17	———
45	43	44	199°22.2`	13.57	———

полное наименование должности	

Земельный участок

Лист № ___ Раздела **3.1** | Всего листов раздела **3.1**: ___

26.09.2022 № КУВИ-001/2022-169091150

Кадастровый номер:

Описание местоположения границ земельного участка

Номер п/п	Номер точки		Дирекционный угол	Горизонтальное проложение, м	Описание закрепления на местности
	начальная	конечная			
1	2	3	4	5	6
46	44	45	202°34.4`	19.28	———
47	45	46	207°20.5`	19.81	———
48	46	47	211°36.5`	21.37	———
49	47	48	115°34.6`	12.97	———
50	48	49	208°51.7`	83.7	———
51	49	50	214°49.1`	76.01	———
52	50	51	221°48.5`	76.2	———
53	51	52	229°37.4`	99.11	———
54	52	53	236°34.5`	83.87	———
55	53	54	246°11.8`	51.04	———
56	54	55	334°48.3`	101.01	———
57	55	56	63°39.9`	66.72	———
58	56	57	54°45.4`	83.87	———
59	57	58	45°24.4`	89.59	———
60	58	59	36°43.4`	85.96	———

полное наименование должности	

Земельный участок

Лист № ___ Раздела **3.1** | Всего листов раздела **3.1**: ___

26.09.2022 № КУВИ-001/2022-169091150

Кадастровый номер:

Описание местоположения границ земельного участка

Номер п/п	Номер точки		Дирекционный угол	Горизонтальное проложение, м	Описание закрепления на местности
	начальная	конечная			
1	2	3	4	5	6
61	59	60	28°6.1`	71.76	———
62	60	61	113°21.4`	9.59	———
63	61	62	22°34.8`	10.94	———
64	62	63	293°1.5`	8.69	———
65	63	64	26°44.4`	29.34	———
66	64	65	111°57.7`	6.69	———
67	65	66	22°37.2`	10.4	———
68	66	67	292°46.9`	5.42	———
69	67	68	26°43.8`	340.82	———
70	68	69	31°37.0`	78.21	———
71	69	70	127°52.5`	2.28	———
72	70	71	42°42.5`	3.54	———
73	71	72	309°33.6`	2.98	———
74	72	73	31°38.5`	21.73	———
75	73	74	39°47.6`	60.78	———

полное наименование должности	

Земельный участок

Лист № ___ Раздела **3.1** | Всего листов раздела **3.1**: ___

26.09.2022 № КУВИ-001/2022-169091150

Кадастровый номер:

Описание местоположения границ земельного участка

Номер п/п	Номер точки		Дирекционный угол	Горизонтальное проложение, м	Описание закрепления на местности
	начальная	конечная			
1	2	3	4	5	6
76	74	75	94°40.0`	29.5	———
77	75	76	357°52.7`	32.42	———
78	76	77	44°58.7`	55.6	———
79	77	78	71°48.1`	122.21	———
80	78	79	73°53.2`	14.05	———
81	79	80	105°35.6`	8.93	———
82	80	81	45°47.8`	10.18	———
83	81	82	299°19.2`	8.37	———
84	82	83	278°19.6`	8.29	———
85	83	84	254°50.9`	107.12	———
86	84	85	58°5.5`	81.16	———
87	85	86	62°52.1`	67.76	———
88	86	87	94°36.1`	248.0	———
89	87	88	192°34.7`	12.4	———
90	88	1	200°10.3`	10.44	———

полное наименование должности	

Земельный участок

Лист № ___ Раздела **3.1** | Всего листов раздела **3.1**: ___

26.09.2022 № КУВИ-001/2022-169091150

Кадастровый номер:

Описание местоположения границ земельного участка

Номер п/п	Номер точки		Дирекционный угол	Горизонтальное проложение, м	Описание закрепления на местности
	начальная	конечная			
1	2	3	4	5	6
91	88	89	128°47.6`	38.13	———
92	89	90	137°47.6`	29.16	———
93	90	91	146°8.4`	35.5	———
94	91	92	150°45.8`	21.68	———
95	92	93	152°47.6`	34.71	———
96	93	94	152°54.6`	213.33	———
97	93	93	———	———	———
98	94	95	152°5.9`	98.62	———
99	95	96	142°12.4`	44.65	———
100	96	97	132°48.7`	25.91	———
101	97	98	125°35.2`	25.47	———
102	98	99	112°58.4`	38.05	———
103	99	100	101°21.3`	17.47	———
104	100	101	86°46.4`	31.98	———
105	101	1	183°45.8`	21.64	———

полное наименование должности	

Земельный участок

Лист № ___ Раздела **3.1** | Всего листов раздела **3.1**: ___

26.09.2022 № КУВИ-001/2022-169091150

Кадастровый номер:

Описание местоположения границ земельного участка

Номер п/п	Номер точки		Дирекционный угол	Горизонтальное проложение, м	Описание закрепления на местности
	начальная	конечная			
1	2	3	4	5	6
106	89	90	57°1.9`	614.32	———
107	90	91	57°11.3`	122.91	———
108	91	1	147°4.3`	100.08	———
109	39	40	320°28.9`	90.53	———
110	40	41	229°55.6`	8.48	———
111	41	42	319°55.7`	164.99	———
112	42	43	49°54.2`	4.3	———
113	43	44	319°52.4`	54.76	———
114	44	45	48°16.5`	75.64	———
115	45	46	138°36.0`	56.98	———
116	46	47	49°52.0`	4.25	———
117	47	48	140°7.3`	313.26	———
118	48	49	230°4.7`	12.7	———
119	49	50	140°52.4`	145.19	———
120	50	51	141°7.7`	212.91	———

полное наименование должности	

Земельный участок

Лист № ___ Раздела **3.1** | Всего листов раздела **3.1**: ___

26.09.2022 № КУВИ-001/2022-169091150

Кадастровый номер:

Описание местоположения границ земельного участка

Номер п/п	Номер точки		Дирекционный угол	Горизонтальное проложение, м	Описание закрепления на местности
	начальная	конечная			
1	2	3	4	5	6
121	51	52	138°3.3`	174.37	———
122	52	53	133°58.5`	328.19	———
123	53	54	42°44.5`	17.4	———
124	54	55	133°55.9`	200.68	———
125	55	56	225°34.2`	17.07	———
126	56	57	133°57.5`	563.45	———
127	57	58	132°55.1`	344.55	———
128	58	59	131°47.9`	256.53	———
129	59	60	129°35.2`	126.14	———
130	60	61	126°29.3`	109.44	———
131	61	62	122°25.9`	33.56	———
132	62	63	122°58.4`	94.44	———
133	63	64	122°15.4`	186.4	———
134	64	65	31°34.1`	22.92	———
135	65	66	120°27.5`	92.91	———

полное наименование должности	

Земельный участок

Лист № ___ Раздела **3.1** | Всего листов раздела **3.1**: ___

26.09.2022 № КУВИ-001/2022-169091150

Кадастровый номер:

Описание местоположения границ земельного участка

Номер п/п	Номер точки		Дирекционный угол	Горизонтальное проложение, м	Описание закрепления на местности
	начальная	конечная			
1	2	3	4	5	6
136	66	67	117°47.0`	139.83	———
137	67	68	206°9.8`	22.95	———
138	68	69	117°0.2`	341.98	———
139	69	70	26°38.6`	29.32	———
140	70	71	117°32.9`	167.85	———
141	71	72	207°7.4`	27.97	———
142	72	73	116°43.0`	246.23	———
143	73	74	116°56.6`	1739.72	———
144	74	75	26°7.4`	13.9	———
145	75	76	116°7.2`	44.91	———
146	76	77	205°58.7`	13.97	———
147	77	78	117°24.3`	114.41	———
148	78	79	116°47.6`	283.67	———
149	79	80	117°9.7`	218.14	———
150	80	81	119°53.6`	108.91	———

полное наименование должности	

Земельный участок

Лист № ___ Раздела **3.1** | Всего листов раздела **3.1**: ___

26.09.2022 № КУВИ-001/2022-169091150

Кадастровый номер:

Описание местоположения границ земельного участка

Номер п/п	Номер точки		Дирекционный угол	Горизонтальное проложение, м	Описание закрепления на местности
	начальная	конечная			
1	2	3	4	5	6
151	81	82	125°17.4`	103.89	———
152	82	83	131°9.4`	104.55	———
153	83	84	136°3.1`	103.63	———
154	84	85	141°11.6`	101.34	———
155	85	86	144°15.9`	87.14	———
156	86	87	145°6.8`	32.54	———
157	87	88	144°20.3`	342.65	———
158	88	89	144°54.8`	118.63	———
159	89	1	238°9.2`	64.95	———
160	1	2	60°41.4`	64.16	———
161	2	3	148°35.8`	110.12	———
162	3	4	148°3.9`	962.68	———
163	4	5	147°19.2`	93.49	———
164	5	6	147°20.0`	19.56	———
165	6	7	125°6.5`	174.22	———

полное наименование должности	

Земельный участок

Лист № ___ Раздела **3.1** | Всего листов раздела **3.1**: ___

26.09.2022 № КУВИ-001/2022-169091150

Кадастровый номер:

Описание местоположения границ земельного участка

Номер п/п	Номер точки		Дирекционный угол	Горизонтальное проложение, м	Описание закрепления на местности
	начальная	конечная			
1	2	3	4	5	6
166	7	8	129°7.6`	57.14	———
167	8	9	135°42.2`	76.1	———
168	9	10	48°17.9`	6.27	———
169	10	11	144°40.4`	9.81	———
170	11	12	53°49.3`	22.87	———
171	12	13	128°51.9`	51.08	———
172	13	14	233°17.9`	33.9	———
173	14	15	154°18.7`	19.31	———
174	15	16	227°24.7`	62.67	———
175	16	17	148°46.9`	64.89	———
176	17	18	146°36.0`	54.79	———
177	18	19	146°23.2`	254.25	———
178	19	20	144°35.2`	141.63	———
179	20	21	139°28.0`	345.57	———
180	21	22	229°25.7`	55.41	———

полное наименование должности	

Земельный участок

Лист № ___ Раздела **3.1** | Всего листов раздела **3.1**: ___

26.09.2022 № КУВИ-001/2022-169091150

Кадастровый номер:

Описание местоположения границ земельного участка

Номер п/п	Номер точки		Дирекционный угол	Горизонтальное проложение, м	Описание закрепления на местности
	начальная	конечная			
1	2	3	4	5	6
181	22	23	138°34.0`	496.04	———
182	23	24	228°16.5`	75.64	———
183	24	25	319°52.7`	497.3	———
184	25	26	311°29.5`	202.91	———
185	26	27	323°58.6`	22.75	———
186	27	28	50°40.0`	3.72	———
187	28	29	320°11.0`	19.26	———
188	29	30	232°50.5`	2.38	———
189	30	31	323°58.1`	45.54	———
190	31	32	324°2.3`	234.74	———
191	32	33	327°19.7`	320.2	———
192	33	34	326°49.9`	202.58	———
193	34	35	60°2.8`	24.13	———
194	35	36	328°0.3`	91.25	———
195	36	37	327°27.2`	253.91	———

полное наименование должности	

Земельный участок

Лист № ___ Раздела **3.1** | Всего листов раздела **3.1**: ___

26.09.2022 № КУВИ-001/2022-169091150

Кадастровый номер:

Описание местоположения границ земельного участка

Номер п/п	Номер точки		Дирекционный угол	Горизонтальное проложение, м	Описание закрепления на местности
	начальная	конечная			
1	2	3	4	5	6
196	37	38	328°2.9`	639.11	———
197	38	39	328°8.6`	294.04	———
198	39	1	328°37.7`	125.23	———

полное наименование должности	

Земельный участок

Лист № ___ Раздела **3.2**	Всего листов раздела **3.2**: ___

26.09.2022 № КУВИ-001/2022-169091150

Кадастровый номер:

Сведения о характерных точках границы земельного участка

Система координат: МСК 47 зона 3, МСК 47 зона 3, МСК 47 зона 3, МСК 47 зона 3, МСК 47 зона 3, МСК 47 зона 3, МСК 47 зона 3, МСК 47 зона 3, МСК 47 зона 3, МСК 47 зона 3, МСК 47 зона 3, МСК 47 зона 3, МСК 47 зона 3, МСК 47 зона 3, МСК 47 зона 3, МСК 47 зона 3,

Номер точки	Координаты		
	X	Y	
1	2	3	
1	413333.54	3192672.72	
2	413364.95	3192728.67	
3	413270.96	3192786.05	
4	412453.99	3193295.27	
5	412375.3	3193345.75	
6	412358.83	3193356.31	
7	412258.63	3193498.83	
8	412222.57	3193543.16	
9	412168.1	3193596.31	
10	412172.27	3193600.99	
11	412164.27	3193606.66	
12	412177.77	3193625.12	
13	412145.72	3193664.89	
14	412125.46	3193637.71	
15	412108.06	3193646.08	

полное наименование должности	

Земельный участок

Лист № ___ Раздела **3.2**	Всего листов раздела **3.2**: ___

26.09.2022 № КУВИ-001/2022-169091150

Кадастровый номер:

Сведения о характерных точках границы земельного участка

Система координат: МСК 47 зона 3, МСК 47 зона 3, МСК 47 зона 3, МСК 47 зона 3, МСК 47 зона 3, МСК 47 зона 3, МСК 47 зона 3, МСК 47 зона 3, МСК 47 зона 3, МСК 47 зона 3, МСК 47 зона 3, МСК 47 зона 3, МСК 47 зона 3, МСК 47 зона 3, МСК 47 зона 3, МСК 47 зона 3,

Номер точки	Координаты		
	X	Y	
1	2	3	
16	412065.65	3193599.94	
17	412010.16	3193633.57	
18	411964.42	3193663.73	
19	411752.68	3193804.48	
20	411637.25	3193886.55	
21	411374.61	3194111.13	
22	411338.57	3194069.04	
23	410966.68	3194397.3	
24	410916.34	3194340.85	
25	411296.62	3194020.39	
26	411431.05	3193868.4	
27	411449.45	3193855.02	
28	411451.81	3193857.9	
29	411466.6	3193845.57	
30	411465.16	3193843.67	

полное наименование должности	

Земельный участок

Лист № ___ Раздела **3.2**	Всего листов раздела **3.2**: ___

26.09.2022 № КУВИ-001/2022-169091150

Кадастровый номер:

Сведения о характерных точках границы земельного участка

Система координат: МСК 47 зона 3, МСК 47 зона 3, МСК 47 зона 3, МСК 47 зона 3, МСК 47 зона 3, МСК 47 зона 3, МСК 47 зона 3, МСК 47 зона 3, МСК 47 зона 3, МСК 47 зона 3, МСК 47 зона 3, МСК 47 зона 3, МСК 47 зона 3, МСК 47 зона 3, МСК 47 зона 3, МСК 47 зона 3, МСК 47 зона 3,

Номер точки	Координаты		
	X	Y	
1	2	3	
31	411501.99	3193816.88	
32	411691.99	3193679.03	
33	411961.53	3193506.18	
34	412131.1	3193395.35	
35	412143.15	3193416.26	
36	412220.54	3193367.91	
37	412434.58	3193231.31	
38	412976.87	3192893.1	
39	413226.62	3192737.91	
40	413333.54	3192672.72	
1	403900.53	3208254.07	
2	404005.78	3208260.26	
3	403996.1	3208387.52	
4	403950.69	3208361.22	
5	403944.86	3208414.96	

полное наименование должности	

Земельный участок

Лист № ___ Раздела **3.2**	Всего листов раздела **3.2**: ___

26.09.2022 № КУВИ-001/2022-169091150

Кадастровый номер:

Сведения о характерных точках границы земельного участка

Система координат: МСК 47 зона 3, МСК 47 зона 3, МСК 47 зона 3, МСК 47 зона 3, МСК 47 зона 3, МСК 47 зона 3, МСК 47 зона 3, МСК 47 зона 3, МСК 47 зона 3, МСК 47 зона 3, МСК 47 зона 3, МСК 47 зона 3, МСК 47 зона 3, МСК 47 зона 3, МСК 47 зона 3, МСК 47 зона 3,

Номер точки	Координаты		
	X	Y	
1	2	3	
6	403951.89	3208452.77	
7	403986.68	3208490.84	
8	403966.29	3208729.74	
9	403956.21	3208859.38	
10	403937.5	3209149.54	
11	403836.85	3209185.63	
12	403785.69	3209182.11	
13	403803.8	3208901.79	
14	403821.47	3208898.61	
15	403840.81	3208858.48	
16	403806.24	3208864.34	
17	403813.68	3208760.02	
18	403856.87	3208769.34	
19	403871.96	3208727.52	
20	403831.13	3208723.74	

полное наименование должности	

Земельный участок

Лист № ___ Раздела **3.2**	Всего листов раздела **3.2**: ___

26.09.2022 № КУВИ-001/2022-169091150

Кадастровый номер:

Сведения о характерных точках границы земельного участка

Система координат: МСК 47 зона 3, МСК 47 зона 3, МСК 47 зона 3, МСК 47 зона 3, МСК 47 зона 3, МСК 47 зона 3, МСК 47 зона 3, МСК 47 зона 3, МСК 47 зона 3, МСК 47 зона 3, МСК 47 зона 3, МСК 47 зона 3, МСК 47 зона 3, МСК 47 зона 3, МСК 47 зона 3, МСК 47 зона 3,

Номер точки	Координаты	
	X	Y
1	2	3
21	403816.73	3208722.57
22	403846.49	3208384.25
23	403877.75	3208387.56
24	403900.53	3208254.07
1	405409.73	3201167.17
2	405458.74	3201123.59
3	405439.79	3201100.45
4	405734.95	3200846.06
5	405746.75	3200855.62
6	405782.39	3200806.94
7	405806.31	3200787.48
8	405819.19	3200774.11
9	405866.43	3200732.08
10	405880.08	3200724.88
11	405885.52	3200721.33

полное наименование должности	

Земельный участок

Лист № ___ Раздела **3.2**	Всего листов раздела **3.2**: ___

26.09.2022 № КУВИ-001/2022-169091150

Кадастровый номер:

Сведения о характерных точках границы земельного участка

Система координат: МСК 47 зона 3, МСК 47 зона 3, МСК 47 зона 3, МСК 47 зона 3, МСК 47 зона 3, МСК 47 зона 3, МСК 47 зона 3, МСК 47 зона 3, МСК 47 зона 3, МСК 47 зона 3, МСК 47 зона 3, МСК 47 зона 3, МСК 47 зона 3, МСК 47 зона 3, МСК 47 зона 3, МСК 47 зона 3,

Номер точки	Координаты	
	X	Y
1	2	3
12	405897.86	3200714.88
13	405900.99	3200712.83
14	405896.52	3200706.06
15	406010.06	3200608.12
16	406024.16	3200596.63
17	406196.82	3200467.74
18	406200.89	3200473.53
19	406239.15	3200446.21
20	406320.02	3200385.1
21	406358.92	3200372.33
22	406352.64	3200360.58
23	406377.51	3200341.89
24	406388.5	3200357.64
25	406404.99	3200346.26
26	406439.26	3200401.43

полное наименование должности	

Земельный участок

Лист № ___ Раздела **3.2**	Всего листов раздела **3.2**: ___

26.09.2022 № КУВИ-001/2022-169091150

Кадастровый номер:

Сведения о характерных точках границы земельного участка

Система координат: МСК 47 зона 3, МСК 47 зона 3, МСК 47 зона 3, МСК 47 зона 3, МСК 47 зона 3, МСК 47 зона 3, МСК 47 зона 3, МСК 47 зона 3, МСК 47 зона 3, МСК 47 зона 3, МСК 47 зона 3, МСК 47 зона 3, МСК 47 зона 3, МСК 47 зона 3, МСК 47 зона 3, МСК 47 зона 3,

Номер точки	Координаты	
	X	Y
1	2	3
27	406425.86	3200410.92
28	406454.01	3200451.96
29	406418.98	3200481
30	406409.81	3200468
31	406344.02	3200513.06
32	406379.1	3200570.55
33	406322.36	3200557.09
34	406254.68	3200607.16
35	406186.89	3200657.38
36	406097.84	3200729.63
37	405525.58	3201225.03
38	405450.95	3201215.64
39	405409.73	3201167.17
1	406404.99	3200346.26
2	406498.55	3200281.41

полное наименование должности	

Земельный участок

Лист № ___ Раздела **3.2** | Всего листов раздела **3.2**: ___

26.09.2022 № КУВИ-001/2022-169091150

Кадастровый номер:

Сведения о характерных точках границы земельного участка

Система координат: МСК 47 зона 3, МСК 47 зона 3, МСК 47 зона 3, МСК 47 зона 3, МСК 47 зона 3, МСК 47 зона 3, МСК 47 зона 3, МСК 47 зона 3, МСК 47 зона 3, МСК 47 зона 3, МСК 47 зона 3, МСК 47 зона 3, МСК 47 зона 3, МСК 47 зона 3, МСК 47 зона 3, МСК 47 зона 3,

Номер точки	Координаты		
	X	Y	
1	2	3	
3	406492.23	3200272.84	
4	406759.57	3200080.79	
5	406765.65	3200089.56	
6	406875.84	3200011.05	
7	406946.38	3199954.5	
8	407019.6	3199884.02	
9	407083.92	3199810.45	
10	407139.15	3199732.59	
11	407188.92	3199645.95	
12	407217.7	3199593.75	
13	407238.6	3199554.79	
14	407276.07	3199477.44	
15	408291.19	3197479.07	
16	408390.64	3197281.41	
17	408424.68	3197217.33	

полное наименование должности	

Земельный участок

Лист № ___ Раздела **3.2** | Всего листов раздела **3.2**: ___

26.09.2022 № КУВИ-001/2022-169091150

Кадастровый номер:

Сведения о характерных точках границы земельного участка

Система координат: МСК 47 зона 3, МСК 47 зона 3, МСК 47 зона 3, МСК 47 зона 3, МСК 47 зона 3, МСК 47 зона 3, МСК 47 зона 3, МСК 47 зона 3, МСК 47 зона 3, МСК 47 зона 3, МСК 47 зона 3, МСК 47 зона 3, МСК 47 зона 3, МСК 47 зона 3, МСК 47 зона 3, МСК 47 зона 3,

Номер точки	Координаты		
	X	Y	
1	2	3	
18	408413.13	3197211.63	
19	408455.2	3197126.38	
20	408466.6	3197132.09	
21	408556.93	3196953.21	
22	408621.73	3196828.56	
23	408738.01	3196617.34	
24	408822	3196484.1	
25	408839.76	3196458.22	
26	408975.08	3196259.89	
27	409038.81	3196182.49	
28	409061.31	3196155.39	
29	409185.56	3196015.24	
30	409258.03	3195936.64	
31	409515.87	3195660.16	
32	409587.15	3195586.33	

полное наименование должности	

Земельный участок

Лист № ___ Раздела **3.2**	Всего листов раздела **3.2**: ___

26.09.2022 № КУВИ-001/2022-169091150

Кадастровый номер:

Сведения о характерных точках границы земельного участка

Система координат: МСК 47 зона 3, МСК 47 зона 3, МСК 47 зона 3, МСК 47 зона 3, МСК 47 зона 3, МСК 47 зона 3, МСК 47 зона 3, МСК 47 зона 3, МСК 47 зона 3, МСК 47 зона 3, МСК 47 зона 3, МСК 47 зона 3, МСК 47 зона 3, МСК 47 зона 3, МСК 47 зона 3, МСК 47 зона 3,

Номер точки	Координаты		
	X	Y	
1	2	3	
33	409895.81	3195266.96	
34	410148.92	3195000.36	
35	410222.31	3194924.85	
36	410365.37	3194799.39	
37	410539.02	3194659.57	
38	410623.51	3194590.33	
39	410681.06	3194543.16	
40	410750.9	3194485.55	
41	410745.44	3194479.06	
42	410871.7	3194372.85	
43	410874.47	3194376.14	
44	410916.34	3194340.85	
45	410966.68	3194397.3	
46	410923.94	3194434.98	
47	410926.68	3194438.23	

полное наименование должности	

Земельный участок

Лист № ___ Раздела **3.2**	Всего листов раздела **3.2**: ___

26.09.2022 № КУВИ-001/2022-169091150

Кадастровый номер:

Сведения о характерных точках границы земельного участка

Система координат: МСК 47 зона 3, МСК 47 зона 3, МСК 47 зона 3, МСК 47 зона 3, МСК 47 зона 3, МСК 47 зона 3, МСК 47 зона 3, МСК 47 зона 3, МСК 47 зона 3, МСК 47 зона 3, МСК 47 зона 3, МСК 47 зона 3, МСК 47 зона 3, МСК 47 зона 3, МСК 47 зона 3, МСК 47 зона 3,

Номер точки	Координаты	
	X	Y
1	2	3
48	410686.28	3194639.08
49	410678.13	3194629.34
50	410565.5	3194720.96
51	410399.74	3194854.58
52	410270.05	3194971.13
53	410042.17	3195207.31
54	410054.95	3195219.12
55	409915.72	3195363.64
56	409903.77	3195351.45
57	409512.66	3195757.05
58	409278.04	3196009.37
59	409107.06	3196200.61
60	409026.68	3196297.82
61	408961.6	3196385.81
62	408943.6	3196414.14

полное наименование должности	

Земельный участок

Лист № ___ Раздела **3.2**	Всего листов раздела **3.2**: ___

26.09.2022 № КУВИ-001/2022-169091150

Кадастровый номер:

Сведения о характерных точках границы земельного участка

Система координат: МСК 47 зона 3, МСК 47 зона 3, МСК 47 зона 3, МСК 47 зона 3, МСК 47 зона 3, МСК 47 зона 3, МСК 47 зона 3, МСК 47 зона 3, МСК 47 зона 3, МСК 47 зона 3, МСК 47 зона 3, МСК 47 зона 3, МСК 47 зона 3, МСК 47 зона 3, МСК 47 зона 3, МСК 47 зона 3,

Номер точки	Координаты	
	X	Y
1	2	3
63	408892.2	3196493.37
64	408792.72	3196651
65	408812.25	3196663
66	408765.15	3196743.09
67	408699.97	3196866.8
68	408679.37	3196856.68
69	408524.1	3197161.38
70	408550.31	3197174.53
71	408472.68	3197323.35
72	408447.79	3197310.6
73	408337.09	3197530.54
74	407548.8	3199081.42
75	407561.28	3199087.54
76	407541.51	3199127.86
77	407528.95	3199121.74

полное наименование должности	

Земельный участок

Лист № ___ Раздела **3.2**	Всего листов раздела **3.2**: ___

26.09.2022 № КУВИ-001/2022-169091150

Кадастровый номер:

Сведения о характерных точках границы земельного участка

Система координат: МСК 47 зона 3, МСК 47 зона 3, МСК 47 зона 3, МСК 47 зона 3, МСК 47 зона 3, МСК 47 зона 3, МСК 47 зона 3, МСК 47 зона 3, МСК 47 зона 3, МСК 47 зона 3, МСК 47 зона 3, МСК 47 зона 3, МСК 47 зона 3, МСК 47 зона 3, МСК 47 зона 3, МСК 47 зона 3,

Номер точки	Координаты	
	X	Y
1	2	3
78	407476.29	3199223.31
79	407348.42	3199476.52
80	407248.84	3199670.61
81	407194.56	3199765.03
82	407134.54	3199849.83
83	407065.73	3199928.55
84	406991.12	3200000.47
85	406912.15	3200063.98
86	406841.42	3200114.87
87	406814.73	3200133.48
88	406536.33	3200333.24
89	406439.26	3200401.43
90	406404.99	3200346.26
1	413333.54	3192672.72
2	413506.15	3192567.48

полное наименование должности	

Земельный участок

Лист № ___ Раздела **3.2**	Всего листов раздела **3.2**: ___

26.09.2022 № КУВИ-001/2022-169091150

Кадастровый номер:

Сведения о характерных точках границы земельного участка

Система координат: МСК 47 зона 3, МСК 47 зона 3, МСК 47 зона 3, МСК 47 зона 3, МСК 47 зона 3, МСК 47 зона 3, МСК 47 зона 3, МСК 47 зона 3, МСК 47 зона 3, МСК 47 зона 3, МСК 47 зона 3, МСК 47 зона 3, МСК 47 зона 3, МСК 47 зона 3, МСК 47 зона 3, МСК 47 зона 3,

Номер точки	Координаты	
	X	Y
1	2	3
3	413797.44	3192392.48
4	414197.1	3192145.21
5	414751.66	3191803.87
6	414844.05	3191746.52
7	415002.1	3191647.42
8	415031.66	3191628.12
9	415111.96	3191570.56
10	415200.49	3191499.9
11	415286.88	3191421.7
12	415352.33	3191356.88
13	415382.17	3191324.5
14	415427.57	3191274.42
15	415458.38	3191238.44
16	415493.79	3191193.6
17	415604.35	3191045.58

полное наименование должности	

Земельный участок

Лист № ___ Раздела **3.2**	Всего листов раздела **3.2**: ___

26.09.2022 № КУВИ-001/2022-169091150

Кадастровый номер:

Сведения о характерных точках границы земельного участка

Система координат: МСК 47 зона 3, МСК 47 зона 3, МСК 47 зона 3, МСК 47 зона 3, МСК 47 зона 3, МСК 47 зона 3, МСК 47 зона 3, МСК 47 зона 3, МСК 47 зона 3, МСК 47 зона 3, МСК 47 зона 3, МСК 47 зона 3, МСК 47 зона 3, МСК 47 зона 3, МСК 47 зона 3, МСК 47 зона 3,

Номер точки	Координаты		
	X	Y	
1	2	3	
18	416127.92	3190332.99	
19	416417.41	3189939.33	
20	416468.04	3189872.73	
21	416529.8	3189786.25	
22	416802.53	3189416.68	
23	416899.6	3189284.72	
24	416944.12	3189226.45	
25	416995.99	3189264.2	
26	416921.28	3189364.06	
27	415685.24	3191043.92	
28	415542.82	3191235.12	
29	415508.82	3191278.58	
30	415470.64	3191322.88	
31	415399.71	3191400.57	
32	415333.75	3191465.52	

полное наименование должности	

Земельный участок

Лист № ___ Раздела **3.2**	Всего листов раздела **3.2**: ___

26.09.2022 № КУВИ-001/2022-169091150

Кадастровый номер:

Сведения о характерных точках границы земельного участка

Система координат: МСК 47 зона 3, МСК 47 зона 3, МСК 47 зона 3, МСК 47 зона 3, МСК 47 зона 3, МСК 47 зона 3, МСК 47 зона 3, МСК 47 зона 3, МСК 47 зона 3, МСК 47 зона 3, МСК 47 зона 3, МСК 47 зона 3, МСК 47 зона 3, МСК 47 зона 3, МСК 47 зона 3, МСК 47 зона 3,

Номер точки	Координаты		
	X	Y	
1	2	3	
33	415291.3	3191504.35	
34	415241.5	3191549.32	
35	415149.84	3191622	
36	415067.45	3191681.42	
37	415047.75	3191694.18	
38	415006.48	3191721.04	
39	415015.46	3191735.5	
40	414976.88	3191759.16	
41	414967.98	3191744.7	
42	414782.65	3191860.05	
43	414572.63	3191989.83	
44	414351.05	3192125.57	
45	414010.6	3192336.11	
46	413836.04	3192444.22	
47	413502.6	3192644.21	

полное наименование должности	

Земельный участок

Лист № ___ Раздела **3.2**	Всего листов раздела **3.2**: ___

26.09.2022 № КУВИ-001/2022-169091150

Кадастровый номер:

Сведения о характерных точках границы земельного участка

Система координат: МСК 47 зона 3, МСК 47 зона 3, МСК 47 зона 3, МСК 47 зона 3, МСК 47 зона 3, МСК 47 зона 3, МСК 47 зона 3, МСК 47 зона 3, МСК 47 зона 3, МСК 47 зона 3, МСК 47 зона 3, МСК 47 зона 3, МСК 47 зона 3, МСК 47 зона 3, МСК 47 зона 3, МСК 47 зона 3,

Номер точки	Координаты		
	X	Y	
1	2	3	
48	413511.59	3192658.8	
49	413474.38	3192681.67	
50	413465.11	3192667.5	
51	413364.95	3192728.67	
52	413333.54	3192672.72	
1	403498.52	3214797.1	
2	403434.54	3214793.2	
3	403439.6	3214708.77	
4	403446.04	3214613.47	
5	403480.17	3214104.66	
6	403778.71	3209997.44	
7	403798.88	3209728.17	
8	403836.85	3209185.63	
9	403937.5	3209149.54	
10	403934.67	3209192.23	

полное наименование должности	

Земельный участок

Лист № ___ Раздела **3.2**	Всего листов раздела **3.2**: ___

26.09.2022 № КУВИ-001/2022-169091150

Кадастровый номер:

Сведения о характерных точках границы земельного участка

Система координат: МСК 47 зона 3, МСК 47 зона 3, МСК 47 зона 3, МСК 47 зона 3, МСК 47 зона 3, МСК 47 зона 3, МСК 47 зона 3, МСК 47 зона 3, МСК 47 зона 3, МСК 47 зона 3, МСК 47 зона 3, МСК 47 зона 3, МСК 47 зона 3, МСК 47 зона 3, МСК 47 зона 3, МСК 47 зона 3,

Номер точки	Координаты	
	X	Y
1	2	3
11	403900.85	3209189.98
12	403883.23	3209451.21
13	403829.65	3210188.72
14	403765.23	3211091.53
15	403661.24	3212495.98
16	403632.39	3212899.93
17	403624.71	3213004.68
18	403537.28	3214200.49
19	403498.52	3214797.1
1	403900.53	3208254.07
2	403914.29	3208173.41
3	403922.89	3208110.52
4	403926.26	3208092.42
5	403949.66	3208096.94
6	403951.49	3208084.62

полное наименование должности	

Земельный участок

Лист № ___ Раздела **3.2**	Всего листов раздела **3.2**: ___

26.09.2022 № КУВИ-001/2022-169091150

Кадастровый номер:

Сведения о характерных точках границы земельного участка

Система координат: МСК 47 зона 3, МСК 47 зона 3, МСК 47 зона 3, МСК 47 зона 3, МСК 47 зона 3, МСК 47 зона 3, МСК 47 зона 3, МСК 47 зона 3, МСК 47 зона 3, МСК 47 зона 3, МСК 47 зона 3, МСК 47 зона 3, МСК 47 зона 3, МСК 47 зона 3, МСК 47 зона 3, МСК 47 зона 3,

Номер точки	Координаты	
	X	Y
1	2	3
7	403928.51	3208080.48
8	403936.04	3208039.74
9	403964.18	3207912.2
10	404029.01	3207663.6
11	404192.15	3207006.21
12	404249.01	3206780.82
13	404361.62	3206336.72
14	404386.68	3206229.39
15	404396.78	3206178.26
16	404422.16	3206023.22
17	404504.5	3205489.35
18	404515.37	3205409.35
19	404525.87	3205312.24
20	404539.37	3205187.51
21	404564.65	3204961.66

полное наименование должности	

Земельный участок

Лист № ___ Раздела **3.2** | Всего листов раздела **3.2**: ___

26.09.2022 № КУВИ-001/2022-169091150

Кадастровый номер:

Сведения о характерных точках границы земельного участка

Система координат: МСК 47 зона 3, МСК 47 зона 3, МСК 47 зона 3, МСК 47 зона 3, МСК 47 зона 3, МСК 47 зона 3, МСК 47 зона 3, МСК 47 зона 3, МСК 47 зона 3, МСК 47 зона 3, МСК 47 зона 3, МСК 47 зона 3, МСК 47 зона 3, МСК 47 зона 3, МСК 47 зона 3, МСК 47 зона 3, МСК 47 зона 3,

Номер точки	Координаты		
	X	Y	
1	2	3	
22	404522.33	3204954.69	
23	404528.63	3204916.96	
24	404527.26	3204853.57	
25	404534.82	3204804.02	
26	404537.82	3204784.13	
27	404573.63	3204799.92	
28	404605.89	3204812.97	
29	404633.74	3204823.48	
30	404655.85	3204830.01	
31	404700.94	3204841.69	
32	404745.76	3204852.54	
33	404739.76	3204889.24	
34	404708.17	3204884.05	
35	404671.8	3205114.77	
36	404643.7	3205110.35	

полное наименование должности	

Земельный участок

Лист № ___ Раздела **3.2**	Всего листов раздела **3.2**: ___

26.09.2022 № КУВИ-001/2022-169091150

Кадастровый номер:

Сведения о характерных точках границы земельного участка

Система координат: МСК 47 зона 3, МСК 47 зона 3, МСК 47 зона 3, МСК 47 зона 3, МСК 47 зона 3, МСК 47 зона 3, МСК 47 зона 3, МСК 47 зона 3, МСК 47 зона 3, МСК 47 зона 3, МСК 47 зона 3, МСК 47 зона 3, МСК 47 зона 3, МСК 47 зона 3, МСК 47 зона 3, МСК 47 зона 3,

Номер точки	Координаты		
	X	Y	
1	2	3	
37	404627.49	3205211.45	
38	404623.86	3205233.75	
39	404607.14	3205231.11	
40	404594.97	3205312.24	
41	404538.61	3205687.65	
42	404482.6	3206051.16	
43	404449.64	3206241.87	
44	404423.62	3206352.94	
45	404293.96	3206864.56	
46	404191.62	3207272.52	
47	404027.55	3207927.15	
48	403991.46	3208091.49	
49	403972.39	3208088.02	
50	403970.21	3208100.62	
51	403989.27	3208103.79	

полное наименование должности	

Земельный участок

Лист № ___ Раздела **3.2**	Всего листов раздела **3.2**: ___

26.09.2022 № КУВИ-001/2022-169091150

Кадастровый номер:

Сведения о характерных точках границы земельного участка

Система координат: МСК 47 зона 3, МСК 47 зона 3, МСК 47 зона 3, МСК 47 зона 3, МСК 47 зона 3, МСК 47 зона 3, МСК 47 зона 3, МСК 47 зона 3, МСК 47 зона 3, МСК 47 зона 3, МСК 47 зона 3, МСК 47 зона 3, МСК 47 зона 3, МСК 47 зона 3, МСК 47 зона 3, МСК 47 зона 3,

Номер точки	Координаты		
	X	Y	
1	2	3	
52	403984.93	3208130.44	
53	403977.69	3208181.46	
54	404011.45	3208185.78	
55	404005.78	3208260.26	
56	403900.53	3208254.07	
1	405409.73	3201167.17	
2	405450.95	3201215.64	
3	405424.95	3201238.5	
4	405318.99	3201332.11	
5	405109.6	3201514.3	
6	405000.66	3201615.08	
7	404937.88	3201684.53	
8	404866.16	3201785.35	
9	404819.35	3201868.75	
10	404784.4	3201945.25	

полное наименование должности	

Земельный участок

Лист № ___ Раздела **3.2**	Всего листов раздела **3.2**: ___

26.09.2022 № КУВИ-001/2022-169091150

Кадастровый номер:

Сведения о характерных точках границы земельного участка

Система координат: МСК 47 зона 3, МСК 47 зона 3, МСК 47 зона 3, МСК 47 зона 3, МСК 47 зона 3, МСК 47 зона 3, МСК 47 зона 3, МСК 47 зона 3, МСК 47 зона 3, МСК 47 зона 3, МСК 47 зона 3, МСК 47 зона 3, МСК 47 зона 3, МСК 47 зона 3, МСК 47 зона 3, МСК 47 зона 3,

Номер точки	Координаты		
	X	Y	
1	2	3	
11	404747.11	3202054.01	
12	404724.83	3202144.29	
13	404737.39	3202146.93	
14	404726.62	3202195.95	
15	404714.05	3202193.2	
16	404703.91	3202253.86	
17	404690.9	3202341.2	
18	404681.58	3202449.32	
19	404676.92	3202534.21	
20	404676.91	3202641.94	
21	404681.32	3202737.06	
22	404690.4	3202835.61	
23	404705.86	3202934.9	
24	404743.38	3203112.67	
25	404814.54	3203359.37	

полное наименование должности	

Земельный участок

Лист № ___ Раздела **3.2**	Всего листов раздела **3.2**: ___

26.09.2022 № КУВИ-001/2022-169091150

Кадастровый номер:

Сведения о характерных точках границы земельного участка

Система координат: МСК 47 зона 3, МСК 47 зона 3, МСК 47 зона 3, МСК 47 зона 3, МСК 47 зона 3, МСК 47 зона 3, МСК 47 зона 3, МСК 47 зона 3, МСК 47 зона 3, МСК 47 зона 3, МСК 47 зона 3, МСК 47 зона 3, МСК 47 зона 3, МСК 47 зона 3, МСК 47 зона 3, МСК 47 зона 3,

Номер точки	Координаты		
	X	Y	
1	2	3	
26	404838.6	3203452.95	
27	404852.88	3203548.28	
28	404852.09	3203629.64	
29	404841.73	3203738.87	
30	404821.79	3203931.99	
31	404845.45	3203935.7	
32	404822.19	3204083.9	
33	404793.45	3204118.88	
34	404778.31	3204218.9	
35	404765.71	3204216.96	
36	404750.56	3204316.09	
37	404762.56	3204318.04	
38	404737.96	3204476.23	
39	404759.86	3204480.73	
40	404743.21	3204584.25	

полное наименование должности	

Земельный участок

Лист № ___ Раздела **3.2**	Всего листов раздела **3.2**: ___

26.09.2022 № КУВИ-001/2022-169091150

Кадастровый номер:

Сведения о характерных точках границы земельного участка

Система координат: МСК 47 зона 3, МСК 47 зона 3, МСК 47 зона 3, МСК 47 зона 3, МСК 47 зона 3, МСК 47 зона 3, МСК 47 зона 3, МСК 47 зона 3, МСК 47 зона 3, МСК 47 зона 3, МСК 47 зона 3, МСК 47 зона 3, МСК 47 зона 3, МСК 47 зона 3, МСК 47 зона 3, МСК 47 зона 3,

Номер точки	Координаты	
	X	Y
1	2	3
41	404754.01	3204585.9
42	404737.96	3204690.08
43	404754.01	3204787.51
44	404722.96	3204792.31
45	404705.26	3204794.55
46	404682.61	3204796.2
47	404650.97	3204797.54
48	404637.94	3204795.48
49	404626.22	3204792.11
50	404608.69	3204783.46
51	404577.83	3204762.71
52	404544.67	3204738.16
53	404559.43	3204640.49
54	404602.1	3204647.33
55	404618	3204548.56

полное наименование должности	

Земельный участок

Лист № ___ Раздела **3.2**	Всего листов раздела **3.2**: ___

26.09.2022 № КУВИ-001/2022-169091150

Кадастровый номер:

Сведения о характерных точках границы земельного участка

Система координат: МСК 47 зона 3, МСК 47 зона 3, МСК 47 зона 3, МСК 47 зона 3, МСК 47 зона 3, МСК 47 зона 3, МСК 47 зона 3, МСК 47 зона 3, МСК 47 зона 3, МСК 47 зона 3, МСК 47 зона 3, МСК 47 зона 3, МСК 47 зона 3, МСК 47 зона 3, МСК 47 зона 3, МСК 47 зона 3,

Номер точки	Координаты	
	X	Y
1	2	3
56	404597.82	3204545.38
57	404636.33	3204298.18
58	404657.49	3204301.84
59	404695.4	3204245.8
60	404781.65	3203696.45
61	404788.15	3203625.01
62	404788.79	3203552.37
63	404775.52	3203464.25
64	404749.89	3203365.89
65	404715.54	3203249.61
66	404681.35	3203127.61
67	404642.41	3202943.75
68	404626.1	3202838.65
69	404616.68	3202737.06
70	404612.75	3202642.63

полное наименование должности	

Земельный участок

Лист № ___ Раздела **3.2**	Всего листов раздела **3.2**: ___

26.09.2022 № КУВИ-001/2022-169091150

Кадастровый номер:

Сведения о характерных точках границы земельного участка

Система координат: МСК 47 зона 3, МСК 47 зона 3, МСК 47 зона 3, МСК 47 зона 3, МСК 47 зона 3, МСК 47 зона 3, МСК 47 зона 3, МСК 47 зона 3, МСК 47 зона 3, МСК 47 зона 3, МСК 47 зона 3, МСК 47 зона 3, МСК 47 зона 3, МСК 47 зона 3, МСК 47 зона 3, МСК 47 зона 3,

Номер точки	Координаты	
	X	Y
1	2	3
71	404612.95	3202533.98
72	404618.25	3202433.25
73	404627.29	3202330.37
74	404641.43	3202236.58
75	404659.31	3202140.76
76	404684.66	3202039.39
77	404724.43	3201922.15
78	404750.61	3201861.25
79	404707.51	3201834.33
80	404754.39	3201745.61
81	404797.62	3201772.38
82	404812.87	3201749.86
83	404850.58	3201698.09
84	404895.8	3201636.24
85	404957.99	3201567.12

полное наименование должности	

Земельный участок

Лист № ___ Раздела **3.2**	Всего листов раздела **3.2**: ___

26.09.2022 № КУВИ-001/2022-169091150

Кадастровый номер:

Сведения о характерных точках границы земельного участка

Система координат: МСК 47 зона 3, МСК 47 зона 3, МСК 47 зона 3, МСК 47 зона 3, МСК 47 зона 3, МСК 47 зона 3, МСК 47 зона 3, МСК 47 зона 3, МСК 47 зона 3, МСК 47 зона 3, МСК 47 зона 3, МСК 47 зона 3, МСК 47 зона 3, МСК 47 зона 3, МСК 47 зона 3, МСК 47 зона 3,

Номер точки	Координаты	
	X	Y
1	2	3
86	405079.78	3201454.57
87	405264.27	3201296.83
88	405303.56	3201261.56
89	405409.73	3201167.17
1	403235.93	3218318.21
2	403146.27	3219456.48
3	403141.88	3219536.35
4	403113.31	3219961.1
5	403073.49	3220535.58
6	403063.81	3220668.95
7	403026.93	3221163.54
8	402940.97	3222316.39
9	402878.87	3222311.76
10	402904.61	3221970.81
11	402938.18	3221499.47

полное наименование должности	

Земельный участок

Лист № ___ Раздела **3.2**	Всего листов раздела **3.2**: ___

26.09.2022 № КУВИ-001/2022-169091150

Кадастровый номер:

Сведения о характерных точках границы земельного участка

Система координат: МСК 47 зона 3, МСК 47 зона 3, МСК 47 зона 3, МСК 47 зона 3, МСК 47 зона 3, МСК 47 зона 3, МСК 47 зона 3, МСК 47 зона 3, МСК 47 зона 3, МСК 47 зона 3, МСК 47 зона 3, МСК 47 зона 3, МСК 47 зона 3, МСК 47 зона 3, МСК 47 зона 3, МСК 47 зона 3,

Номер точки	Координаты		
	X	Y	
1	2	3	
12	402931.1	3221498.86	
13	402934.55	3221448.58	
14	402942.18	3221449.09	
15	402963.73	3221159.41	
16	402964.59	3221147.86	
17	402939	3221145.87	
18	402946.16	3221052.16	
19	402972.09	3221054.07	
20	402978.3	3220968.47	
21	402962.73	3220967.42	
22	402973.79	3220819.77	
23	402989.48	3220820.26	
24	403053.6	3219936.16	
25	403087.58	3219396.46	
26	403171.44	3218313.45	

полное наименование должности	

Земельный участок

Лист № ___ Раздела **3.2**	Всего листов раздела **3.2**: ___

26.09.2022 № КУВИ-001/2022-169091150

Кадастровый номер:

Сведения о характерных точках границы земельного участка

Система координат: МСК 47 зона 3, МСК 47 зона 3, МСК 47 зона 3, МСК 47 зона 3, МСК 47 зона 3, МСК 47 зона 3, МСК 47 зона 3, МСК 47 зона 3, МСК 47 зона 3, МСК 47 зона 3, МСК 47 зона 3, МСК 47 зона 3, МСК 47 зона 3, МСК 47 зона 3, МСК 47 зона 3, МСК 47 зона 3,

Номер точки	Координаты		
	X	Y	
1	2	3	
27	403235.93	3218318.21	
1	403290.2	3218321.86	
2	403235.93	3218318.21	
3	403171.44	3218313.45	
4	403143.8	3218310.95	
5	403161.92	3218035.92	
6	403165.69	3218024.13	
7	403173.34	3218026.42	
8	403174.55	3218008.46	
9	403175.24	3217982.53	
10	403165.95	3217982.24	
11	403173.35	3217883.56	
12	403179.76	3217884.82	
13	403180.46	3217878.74	
14	403201.03	3217880.53	

полное наименование должности	

Земельный участок

Лист № ___ Раздела **3.2**	Всего листов раздела **3.2**: ___

26.09.2022 № КУВИ-001/2022-169091150

Кадастровый номер:

Сведения о характерных точках границы земельного участка

Система координат: МСК 47 зона 3, МСК 47 зона 3, МСК 47 зона 3, МСК 47 зона 3, МСК 47 зона 3, МСК 47 зона 3, МСК 47 зона 3, МСК 47 зона 3, МСК 47 зона 3, МСК 47 зона 3, МСК 47 зона 3, МСК 47 зона 3, МСК 47 зона 3, МСК 47 зона 3, МСК 47 зона 3, МСК 47 зона 3,

Номер точки	Координаты		
	X	Y	
1	2	3	
15	403205.65	3217846.75	
16	403176.43	3217843.03	
17	403217.64	3217298.69	
18	403249.3	3217301.32	
19	403325.19	3216351.67	
20	403358.31	3215991.89	
21	403369.39	3215880.65	
22	403434.54	3214793.2	
23	403498.52	3214797.1	
24	403496.53	3214827.74	
25	403451.36	3215563.21	
26	403433.58	3215885.8	
27	403425.71	3215959.31	
28	403389.09	3216356.54	
29	403309.76	3217306.38	

полное наименование должности	

Земельный участок

Лист № ___ Раздела **3.2**	Всего листов раздела **3.2**: ___

26.09.2022 № КУВИ-001/2022-169091150

Кадастровый номер:

Сведения о характерных точках границы земельного участка

Система координат: МСК 47 зона 3, МСК 47 зона 3, МСК 47 зона 3, МСК 47 зона 3, МСК 47 зона 3, МСК 47 зона 3, МСК 47 зона 3, МСК 47 зона 3, МСК 47 зона 3, МСК 47 зона 3, МСК 47 зона 3, МСК 47 зона 3, МСК 47 зона 3, МСК 47 зона 3, МСК 47 зона 3, МСК 47 зона 3,

Номер точки	Координаты		
	X	Y	
1	2	3	
30	403366.67	3217311.32	
31	403347.52	3217558.25	
32	403320.36	3217553.9	
33	403303.32	3217606.55	
34	403296.89	3217635.3	
35	403301.87	3217709.73	
36	403283.54	3217813.36	
37	403271.65	3217859.31	
38	403264.9	3217896.9	
39	403262.32	3217941.61	
40	403256.54	3217983.22	
41	403302.18	3217988.95	
42	403315.05	3217990.24	
43	403290.2	3218321.86	
1	401584.89	3228411.38	

полное наименование должности	

Земельный участок

Лист № ___ Раздела **3.2**	Всего листов раздела **3.2**: ___

26.09.2022 № КУВИ-001/2022-169091150

Кадастровый номер:

Сведения о характерных точках границы земельного участка

Система координат: МСК 47 зона 3, МСК 47 зона 3, МСК 47 зона 3, МСК 47 зона 3, МСК 47 зона 3, МСК 47 зона 3, МСК 47 зона 3, МСК 47 зона 3, МСК 47 зона 3, МСК 47 зона 3, МСК 47 зона 3, МСК 47 зона 3, МСК 47 зона 3, МСК 47 зона 3, МСК 47 зона 3, МСК 47 зона 3,

Номер точки	Координаты		
	X	Y	
1	2	3	
2	401023.61	3229599.9	
3	401006.99	3229662.28	
4	400998.61	3229717.31	
5	400995.39	3229767.7	
6	400998.6	3229841.11	
7	401010.35	3229961.93	
8	401013.98	3230014.81	
9	401012.45	3230062.9	
10	401008.04	3230112.23	
11	401000.44	3230160.43	
12	400993.15	3230189.29	
13	400971.72	3230259.45	
14	400941.33	3230335.37	
15	400925.87	3230370.74	
16	400361.37	3231696.02	

полное наименование должности	

Земельный участок

Лист № ___ Раздела **3.2**	Всего листов раздела **3.2**: ___

26.09.2022 № КУВИ-001/2022-169091150

Кадастровый номер:

Сведения о характерных точках границы земельного участка

Система координат: МСК 47 зона 3, МСК 47 зона 3, МСК 47 зона 3, МСК 47 зона 3, МСК 47 зона 3, МСК 47 зона 3, МСК 47 зона 3, МСК 47 зона 3, МСК 47 зона 3, МСК 47 зона 3, МСК 47 зона 3, МСК 47 зона 3, МСК 47 зона 3, МСК 47 зона 3, МСК 47 зона 3, МСК 47 зона 3,

Номер точки	Координаты		
	X	Y	
1	2	3	
17	400412.23	3231717.64	
18	400246.14	3232106.97	
19	400110.08	3232048.92	
20	400230.7	3231762.99	
21	400256.82	3231775.58	
22	400452.1	3231318.27	
23	400856.64	3230369.72	
24	400881.31	3230313	
25	400911.43	3230238.55	
26	400931.11	3230173.65	
27	400938.18	3230145.96	
28	400944.59	3230103.85	
29	400948.44	3230060.25	
30	400950.05	3230012.81	
31	400947.44	3229976.88	

полное наименование должности	

Земельный участок

Лист № ___ Раздела **3.2**	Всего листов раздела **3.2**: ___

26.09.2022 № КУВИ-001/2022-169091150

Кадастровый номер:

Сведения о характерных точках границы земельного участка

Система координат: МСК 47 зона 3, МСК 47 зона 3, МСК 47 зона 3, МСК 47 зона 3, МСК 47 зона 3, МСК 47 зона 3, МСК 47 зона 3, МСК 47 зона 3, МСК 47 зона 3, МСК 47 зона 3, МСК 47 зона 3, МСК 47 зона 3, МСК 47 зона 3, МСК 47 зона 3, МСК 47 зона 3, МСК 47 зона 3,

Номер точки	Координаты		
	X	Y	
1	2	3	
32	400934.55	3229839.39	
33	400931.45	3229768.73	
34	400934.8	3229711.87	
35	400944.77	3229646.98	
36	400950.53	3229617.77	
37	400962.82	3229579.8	
38	400993.44	3229503.71	
39	401248.15	3228960.36	
40	401291.06	3228871.83	
41	401318.22	3228817.84	
42	401350.9	3228753.7	
43	401526.72	3228383.91	
44	401556.2	3228397.83	
45	401584.89	3228411.38	
1	401131.5	3220721.2	

полное наименование должности	

Земельный участок

Лист № ___ Раздела **3.2**	Всего листов раздела **3.2**: ___

26.09.2022 № КУВИ-001/2022-169091150

Кадастровый номер:

Сведения о характерных точках границы земельного участка

Система координат: МСК 47 зона 3, МСК 47 зона 3, МСК 47 зона 3, МСК 47 зона 3, МСК 47 зона 3, МСК 47 зона 3, МСК 47 зона 3, МСК 47 зона 3, МСК 47 зона 3, МСК 47 зона 3, МСК 47 зона 3, МСК 47 зона 3, МСК 47 зона 3, МСК 47 зона 3, МСК 47 зона 3, МСК 47 зона 3,

Номер точки	Координаты	
	X	Y
1	2	3
2	401116.8	3220746.4
3	401111.5	3220760
4	401109.3	3220775.1
5	401101	3220822.5
6	400657.6	3220410.2
7	400691.8	3220373.4
8	398989.8	3218791.7
9	398896.9	3218711.2
10	398804.7	3218642.1
11	397347.4	3217706.8
12	397020.9	3217497.5
13	396357.7	3217072.2
14	396126.5	3216916.5
15	396076.9	3216873.9
16	396029.3	3216827

полное наименование должности	

Земельный участок

Лист № ___ Раздела **3.2**	Всего листов раздела **3.2**: ___

26.09.2022 № КУВИ-001/2022-169091150

Кадастровый номер:

Сведения о характерных точках границы земельного участка

Система координат: МСК 47 зона 3, МСК 47 зона 3, МСК 47 зона 3, МСК 47 зона 3, МСК 47 зона 3, МСК 47 зона 3, МСК 47 зона 3, МСК 47 зона 3, МСК 47 зона 3, МСК 47 зона 3, МСК 47 зона 3, МСК 47 зона 3, МСК 47 зона 3, МСК 47 зона 3, МСК 47 зона 3, МСК 47 зона 3,

Номер точки	Координаты		
	X	Y	
1	2	3	
17	395985.8	3216777.6	
18	395903.9	3216669.4	
19	395828.3	3216556.6	
20	395692.2	3216346.3	
21	395650.4	3216373.5	
22	395613.8	3216316.8	
23	395617.3	3216309.8	
24	395631.7	3216295.1	
25	395635.3	3216294.1	
26	395649.1	3216287.9	
27	395654	3216282.6	
28	395661.9	3216270.3	
29	395687.7	3216256	
30	395706.9	3216244.9	
31	395711.3	3216241.9	

полное наименование должности	

Земельный участок

Лист № ___ Раздела **3.2**	Всего листов раздела **3.2**: ___

26.09.2022 № КУВИ-001/2022-169091150

Кадастровый номер:

Сведения о характерных точках границы земельного участка

Система координат: МСК 47 зона 3, МСК 47 зона 3, МСК 47 зона 3, МСК 47 зона 3, МСК 47 зона 3, МСК 47 зона 3, МСК 47 зона 3, МСК 47 зона 3, МСК 47 зона 3, МСК 47 зона 3, МСК 47 зона 3, МСК 47 зона 3, МСК 47 зона 3, МСК 47 зона 3, МСК 47 зона 3, МСК 47 зона 3,

Номер точки	Координаты		
	X	Y	
1	2	3	
32	395716.6	3216236.7	
33	395722.1	3216230.1	
34	395726.4	3216223.9	
35	395736.7	3216211	
36	395749	3216200.8	
37	395756.4	3216197.8	
38	395773.5	3216194.8	
39	395818.3	3216263.9	
40	395776.6	3216290.9	
41	395978.3	3216601.2	
42	396035	3216680.1	
43	396091.4	3216747.2	
44	396130.6	3216787.4	
45	396176.5	3216828.2	
46	396207.3	3216850.6	

полное наименование должности	

Земельный участок

Лист № ___ Раздела **3.2**	Всего листов раздела **3.2**: ___

26.09.2022 № КУВИ-001/2022-169091150

Кадастровый номер:

Сведения о характерных точках границы земельного участка

Система координат: МСК 47 зона 3, МСК 47 зона 3, МСК 47 зона 3, МСК 47 зона 3, МСК 47 зона 3, МСК 47 зона 3, МСК 47 зона 3, МСК 47 зона 3, МСК 47 зона 3, МСК 47 зона 3, МСК 47 зона 3, МСК 47 зона 3, МСК 47 зона 3, МСК 47 зона 3, МСК 47 зона 3, МСК 47 зона 3,

Номер точки	Координаты		
	X	Y	
1	2	3	
47	396427.6	3216998	
48	396532.3	3217066	
49	396894.9	3217298	
50	397376.6	3217606.3	
51	397734	3217835.4	
52	397729.5	3217839.5	
53	397740.9	3217852.4	
54	397748.9	3217845.2	
55	397764.1	3217854.8	
56	398884.2	3218576.9	
57	398955.9	3218631.6	
58	399064.4	3218723.9	
59	400759.8	3220300.2	
60	400793.7	3220263.1	
61	401164.8	3220607.9	

полное наименование должности	

Земельный участок

Лист № ___ Раздела **3.2**	Всего листов раздела **3.2**: ___

26.09.2022 № КУВИ-001/2022-169091150

Кадастровый номер:

Сведения о характерных точках границы земельного участка

Система координат: МСК 47 зона 3, МСК 47 зона 3, МСК 47 зона 3, МСК 47 зона 3, МСК 47 зона 3, МСК 47 зона 3, МСК 47 зона 3, МСК 47 зона 3, МСК 47 зона 3, МСК 47 зона 3, МСК 47 зона 3, МСК 47 зона 3, МСК 47 зона 3, МСК 47 зона 3, МСК 47 зона 3, МСК 47 зона 3,

Номер точки	Координаты		
	X	Y	
1	2	3	
62	401184.7	3220626.4	
63	401151.8	3220681.8	
64	401143.1	3220701.1	
65	401136.9	3220710.9	
66	401131.5	3220721.2	
1	401800.6	3222447.1	
2	401792.2	3222428.1	
3	401757.7	3222334.7	
4	401658.9	3222025.9	
5	401382.4	3221150.9	
6	401359.7	3221088.4	
7	401314	3221106.8	
8	401287.6	3221040.2	
9	401247.2	3220976.8	
10	401112.8	3220834.7	

полное наименование должности	

Земельный участок

Лист № ___ Раздела **3.2** | Всего листов раздела **3.2**: ___

26.09.2022 № КУВИ-001/2022-169091150

Кадастровый номер:

Сведения о характерных точках границы земельного участка

Система координат: МСК 47 зона 3, МСК 47 зона 3, МСК 47 зона 3, МСК 47 зона 3, МСК 47 зона 3, МСК 47 зона 3, МСК 47 зона 3, МСК 47 зона 3, МСК 47 зона 3, МСК 47 зона 3, МСК 47 зона 3, МСК 47 зона 3, МСК 47 зона 3, МСК 47 зона 3, МСК 47 зона 3, МСК 47 зона 3, МСК 47 зона 3,

Номер точки	Координаты		
	X	Y	
1	2	3	
11	401144.5	3220755.3	
12	401132.7	3220752.8	
13	401129.5	3220750.2	
14	401140.1	3220728.6	
15	401131.5	3220721.2	
16	401136.9	3220710.9	
17	401147.1	3220718.8	
18	401176.7	3220671.9	
19	401195.9	3220636.6	
20	401218.4	3220657.5	
21	401252	3220687.6	
22	401381.6	3220820.8	
23	401462.5	3220942.2	
24	401500.1	3221032.7	
25	401455.1	3221050.8	

полное наименование должности	

Земельный участок

Лист № ___ Раздела **3.2**	Всего листов раздела **3.2**: ___

26.09.2022 № КУВИ-001/2022-169091150

Кадастровый номер:

Сведения о характерных точках границы земельного участка

Система координат: МСК 47 зона 3, МСК 47 зона 3, МСК 47 зона 3, МСК 47 зона 3, МСК 47 зона 3, МСК 47 зона 3, МСК 47 зона 3, МСК 47 зона 3, МСК 47 зона 3, МСК 47 зона 3, МСК 47 зона 3, МСК 47 зона 3, МСК 47 зона 3, МСК 47 зона 3, МСК 47 зона 3, МСК 47 зона 3,

Номер точки	Координаты	
	X	Y
1	2	3
26	401688.4	3221786.1
27	401699.8	3221823
28	401850.2	3222294.7
29	401880.5	3222380.8
30	401892	3222404.1
31	401800.6	3222447.1
1	383092.1	3200404.3
2	383027.5	3200480.6
3	380815.9	3198443
4	380568.1	3198209
5	380514.3	3198146.8
6	380441.3	3198045.3
7	380357.9	3197884.9
8	380022.2	3197143.6
9	379654.4	3196333.7

полное наименование должности	

Земельный участок

Лист № ___ Раздела **3.2**	Всего листов раздела **3.2**: ___

26.09.2022 № КУВИ-001/2022-169091150

Кадастровый номер:

Сведения о характерных точках границы земельного участка

Система координат: МСК 47 зона 3, МСК 47 зона 3, МСК 47 зона 3, МСК 47 зона 3, МСК 47 зона 3, МСК 47 зона 3, МСК 47 зона 3, МСК 47 зона 3, МСК 47 зона 3, МСК 47 зона 3, МСК 47 зона 3, МСК 47 зона 3, МСК 47 зона 3, МСК 47 зона 3, МСК 47 зона 3, МСК 47 зона 3,

Номер точки	Координаты	
	X	Y
1	2	3
10	379427.9	3195834.4
11	379049.4	3194999.8
12	378658.7	3194139.6
13	378763.5	3194126.6
14	379134.3	3194943.9
15	379519.2	3195792.7
16	379746.7	3196294.6
17	380113.8	3197103.5
18	380447.5	3197839.3
19	380521.1	3197983.7
20	380593.8	3198085.3
21	380639.3	3198137.7
22	380891.3	3198376.9
23	380889.6	3198379.3
24	380862.3	3198400.9

полное наименование должности	

Земельный участок

Лист № ___ Раздела **3.2**	Всего листов раздела **3.2**: ___

26.09.2022 № КУВИ-001/2022-169091150

Кадастровый номер:

Сведения о характерных точках границы земельного участка

Система координат: МСК 47 зона 3, МСК 47 зона 3, МСК 47 зона 3, МСК 47 зона 3, МСК 47 зона 3, МСК 47 зона 3, МСК 47 зона 3, МСК 47 зона 3, МСК 47 зона 3, МСК 47 зона 3, МСК 47 зона 3, МСК 47 зона 3, МСК 47 зона 3, МСК 47 зона 3, МСК 47 зона 3, МСК 47 зона 3,

Номер точки	Координаты	
	X	Y
1	2	3
25	380916.8	3198452.8
26	380918.2	3198454.7
27	380941.1	3198474.5
28	380946.8	3198480.4
29	380963	3198495.6
30	380971.1	3198486.6
31	380977.8	3198493
32	380994.4	3198494.2
33	381006.1	3198480.8
34	381784.8	3199198.6
35	383092.1	3200404.3
1	395301.3	3215671.3
2	395264.8	3215695.3
3	395223.5	3215623.9
4	395054.1	3215363.4

полное наименование должности	

Земельный участок

Лист № ___ Раздела **3.2**	Всего листов раздела **3.2**: ___

26.09.2022 № КУВИ-001/2022-169091150

Кадастровый номер:

Сведения о характерных точках границы земельного участка

Система координат: МСК 47 зона 3, МСК 47 зона 3, МСК 47 зона 3, МСК 47 зона 3, МСК 47 зона 3, МСК 47 зона 3, МСК 47 зона 3, МСК 47 зона 3, МСК 47 зона 3, МСК 47 зона 3, МСК 47 зона 3, МСК 47 зона 3, МСК 47 зона 3, МСК 47 зона 3, МСК 47 зона 3, МСК 47 зона 3,

Номер точки	Координаты	
	X	Y
1	2	3
5	394117.8	3213922
6	394076	3213949.3
7	393628	3213258
8	393498.6	3213059
9	393540.7	3213031.8
10	392555.2	3211510.4
11	392482	3211397.6
12	392566	3211343.2
13	392621.2	3211428.9
14	393624.9	3212976.9
15	393666.2	3212950.2
16	394243.7	3213839.3
17	394201.8	3213866.5
18	394340.3	3214081
19	394415.5	3214196

полное наименование должности	

Земельный участок

Лист № ___ Раздела **3.2**	Всего листов раздела **3.2**: ___

26.09.2022 № КУВИ-001/2022-169091150

Кадастровый номер:

Сведения о характерных точках границы земельного участка

Система координат: МСК 47 зона 3, МСК 47 зона 3, МСК 47 зона 3, МСК 47 зона 3, МСК 47 зона 3, МСК 47 зона 3, МСК 47 зона 3, МСК 47 зона 3, МСК 47 зона 3, МСК 47 зона 3, МСК 47 зона 3, МСК 47 зона 3, МСК 47 зона 3, МСК 47 зона 3, МСК 47 зона 3, МСК 47 зона 3,

Номер точки	Координаты		
	X	Y	
1	2	3	
20	394474.1	3214287.4	
21	394962.9	3215037.8	
22	395351.8	3215638.7	
23	395317.3	3215661.1	
24	395301.3	3215671.3	
1	395596.2	3216289.6	
2	395568.8	3216247.1	
3	395610.4	3216219.2	
4	395533.3	3216100.9	
5	395548.4	3216091.1	
6	395566	3216120.2	
7	395578	3216139.3	
8	395598.5	3216126.6	
9	395616	3216116.3	
10	395634.2	3216104.4	

полное наименование должности	

Земельный участок

Лист № ___ Раздела **3.2**	Всего листов раздела **3.2**: ___

26.09.2022 № КУВИ-001/2022-169091150

Кадастровый номер:

Сведения о характерных точках границы земельного участка

Система координат: МСК 47 зона 3, МСК 47 зона 3, МСК 47 зона 3, МСК 47 зона 3, МСК 47 зона 3, МСК 47 зона 3, МСК 47 зона 3, МСК 47 зона 3, МСК 47 зона 3, МСК 47 зона 3, МСК 47 зона 3, МСК 47 зона 3, МСК 47 зона 3, МСК 47 зона 3, МСК 47 зона 3, МСК 47 зона 3,

Номер точки	Координаты		
	X	Y	
1	2	3	
11	395608.4	3216062.3	
12	395620.5	3216055.2	
13	395694.7	3216165.3	
14	395736.7	3216137.9	
15	395755.9	3216167.7	
16	395744.2	3216171.5	
17	395738.5	3216173.8	
18	395734	3216176.1	
19	395722.2	3216183.7	
20	395698.9	3216201.8	
21	395681.2	3216217.6	
22	395670	3216228.9	
23	395665.1	3216234.4	
24	395659.6	3216242	
25	395656.1	3216248.2	

полное наименование должности	

Земельный участок

Лист № ___ Раздела **3.2**	Всего листов раздела **3.2**: ___

26.09.2022 № КУВИ-001/2022-169091150

Кадастровый номер:

Сведения о характерных точках границы земельного участка

Система координат: МСК 47 зона 3, МСК 47 зона 3, МСК 47 зона 3, МСК 47 зона 3, МСК 47 зона 3, МСК 47 зона 3, МСК 47 зона 3, МСК 47 зона 3, МСК 47 зона 3, МСК 47 зона 3, МСК 47 зона 3, МСК 47 зона 3, МСК 47 зона 3, МСК 47 зона 3, МСК 47 зона 3, МСК 47 зона 3,

Номер точки	Координаты		
	X	Y	
1	2	3	
26	395643.7	3216280.8	
27	395628.7	3216285.1	
28	395615.2	3216287.9	
29	395596.2	3216289.6	
1	395598.5	3216126.6	
2	395581	3216101.1	
3	395301.3	3215671.3	
4	395317.3	3215661.1	
5	395544.6	3216009.4	
6	395587.2	3216071.8	
7	395616	3216116.3	
8	395598.5	3216126.6	
1	392482	3211397.6	
2	392448.8	3211346.3	
3	392081.2	3210779.7	

полное наименование должности	

Земельный участок

Лист № ___ Раздела **3.2**	Всего листов раздела **3.2**: ___

26.09.2022 № КУВИ-001/2022-169091150

Кадастровый номер:

Сведения о характерных точках границы земельного участка

Система координат: МСК 47 зона 3, МСК 47 зона 3, МСК 47 зона 3, МСК 47 зона 3, МСК 47 зона 3, МСК 47 зона 3, МСК 47 зона 3, МСК 47 зона 3, МСК 47 зона 3, МСК 47 зона 3, МСК 47 зона 3, МСК 47 зона 3, МСК 47 зона 3, МСК 47 зона 3, МСК 47 зона 3, МСК 47 зона 3,

Номер точки	Координаты		
	X	Y	
1	2	3	
4	392017.3	3210691.4	
5	391955.3	3210621.2	
6	391867.9	3210540.6	
7	391691.9	3210392.8	
8	390264.2	3209197.2	
9	389501.2	3208559.2	
10	389205.8	3208312.2	
11	388661.9	3207856.8	
12	388643.2	3207840.3	
13	388578.4	3207770.2	
14	388549.5	3207730.8	
15	388491.2	3207627.2	
16	388474.6	3207586.5	
17	388503.5	3207579.6	
18	388489.9	3207551.7	

полное наименование должности	

Земельный участок

Лист № ___ Раздела **3.2** | Всего листов раздела **3.2**: ___

26.09.2022 № КУВИ-001/2022-169091150

Кадастровый номер:

Сведения о характерных точках границы земельного участка

Система координат: МСК 47 зона 3, МСК 47 зона 3, МСК 47 зона 3, МСК 47 зона 3, МСК 47 зона 3, МСК 47 зона 3, МСК 47 зона 3, МСК 47 зона 3, МСК 47 зона 3, МСК 47 зона 3, МСК 47 зона 3, МСК 47 зона 3, МСК 47 зона 3, МСК 47 зона 3, МСК 47 зона 3, МСК 47 зона 3,

Номер точки	Координаты		
	X	Y	
1	2	3	
19	388471.5	3207508	
20	388442.4	3207517.4	
21	388402.3	3207530.4	
22	388368.7	3207429.1	
23	388416.9	3207413.1	
24	388250.1	3206907.7	
25	388208.6	3206808.4	
26	388195.9	3206784.1	
27	388145	3206695.2	
28	387555.9	3205814.2	
29	387080.5	3205101.7	
30	386637.7	3204438.8	
31	386595.6	3204466.7	
32	386163.4	3203818	
33	386217.7	3203790.4	

полное наименование должности	

Земельный участок

Лист № ___ Раздела **3.2**	Всего листов раздела **3.2**: ___

26.09.2022 № КУВИ-001/2022-169091150

Кадастровый номер:

Сведения о характерных точках границы земельного участка

Система координат: МСК 47 зона 3, МСК 47 зона 3, МСК 47 зона 3, МСК 47 зона 3, МСК 47 зона 3, МСК 47 зона 3, МСК 47 зона 3, МСК 47 зона 3, МСК 47 зона 3, МСК 47 зона 3, МСК 47 зона 3, МСК 47 зона 3, МСК 47 зона 3, МСК 47 зона 3, МСК 47 зона 3, МСК 47 зона 3,

Номер точки	Координаты		
	X	Y	
1	2	3	
34	386153.1	3203678.8	
35	386092.9	3203711.8	
36	385876.2	3203394.1	
37	385920.8	3203364.4	
38	385604.8	3202897.2	
39	385567.1	3202843.1	
40	385521	3202786.2	
41	384720.4	3202042.6	
42	384322.9	3201676.1	
43	384072.6	3201445.3	
44	383790.6	3201184.8	
45	383060.9	3200511.4	
46	383027.5	3200480.6	
47	383092.1	3200404.3	
48	383129.5	3200438.8	

полное наименование должности	

Земельный участок

Лист № ___ Раздела **3.2**	Всего листов раздела **3.2**: ___

26.09.2022 № КУВИ-001/2022-169091150

Кадастровый номер:

Сведения о характерных точках границы земельного участка

Система координат: МСК 47 зона 3, МСК 47 зона 3, МСК 47 зона 3, МСК 47 зона 3, МСК 47 зона 3, МСК 47 зона 3, МСК 47 зона 3, МСК 47 зона 3, МСК 47 зона 3, МСК 47 зона 3, МСК 47 зона 3, МСК 47 зона 3, МСК 47 зона 3, МСК 47 зона 3, МСК 47 зона 3, МСК 47 зона 3,

Номер точки	Координаты		
	X	Y	
1	2	3	
49	383858.2	3201111.4	
50	383931.6	3201179	
51	384170.6	3201399	
52	384390.7	3201602.7	
53	385591.7	3202715.6	
54	385614	3202742	
55	385650.4	3202787.6	
56	386003.3	3203308.5	
57	386044.9	3203280.6	
58	386253.2	3203591.2	
59	386181.2	3203628.6	
60	386208.7	3203669.6	
61	386220.3	3203687	
62	386253.3	3203739.4	
63	386323.4	3203696.6	

полное наименование должности	

Земельный участок

Лист № ___ Раздела **3.2**	Всего листов раздела **3.2**: ___

26.09.2022 № КУВИ-001/2022-169091150

Кадастровый номер:

Сведения о характерных точках границы земельного участка

Система координат: МСК 47 зона 3, МСК 47 зона 3, МСК 47 зона 3, МСК 47 зона 3, МСК 47 зона 3, МСК 47 зона 3, МСК 47 зона 3, МСК 47 зона 3, МСК 47 зона 3, МСК 47 зона 3, МСК 47 зона 3, МСК 47 зона 3, МСК 47 зона 3, МСК 47 зона 3, МСК 47 зона 3, МСК 47 зона 3,

Номер точки	Координаты	
	X	Y
1	2	3
64	386762.4	3204356.2
65	386720.6	3204383.7
66	387163	3205045.2
67	387680.9	3205818.6
68	388239.8	3206658.7
69	388283.4	3206733.6
70	388298.2	3206763.2
71	388342.2	3206867.9
72	388351.6	3206894.5
73	388515.2	3207394.1
74	388544.8	3207384.4
75	388581.6	3207372.5
76	388613.8	3207469.9
77	388548.7	3207491.7
78	388580.5	3207582.9

полное наименование должности	

Земельный участок

Лист № ___ Раздела **3.2**	Всего листов раздела **3.2**: ___

26.09.2022 № КУВИ-001/2022-169091150

Кадастровый номер:

Сведения о характерных точках границы земельного участка

Система координат: МСК 47 зона 3, МСК 47 зона 3, МСК 47 зона 3, МСК 47 зона 3, МСК 47 зона 3, МСК 47 зона 3, МСК 47 зона 3, МСК 47 зона 3, МСК 47 зона 3, МСК 47 зона 3, МСК 47 зона 3, МСК 47 зона 3, МСК 47 зона 3, МСК 47 зона 3, МСК 47 зона 3, МСК 47 зона 3,

Номер точки	Координаты	
	X	Y
1	2	3
79	388636.5	3207681.6
80	388653.1	3207703.6
81	388709.2	3207765.1
82	388783	3207829.5
83	389567.1	3208484.1
84	390328.2	3209120.7
85	391756	3210315.9
86	391935.6	3210466.9
87	392029.9	3210554.6
88	392094.9	3210627.9
89	392165.1	3210724.5
90	392499.4	3211239.9
91	392566	3211343.2
92	392482	3211397.6
1	402800.77	3224416.88

полное наименование должности	

Земельный участок

Лист № ___ Раздела **3.2**	Всего листов раздела **3.2**: ___

26.09.2022 № КУВИ-001/2022-169091150

Кадастровый номер:

Сведения о характерных точках границы земельного участка

Система координат: МСК 47 зона 3, МСК 47 зона 3, МСК 47 зона 3, МСК 47 зона 3, МСК 47 зона 3, МСК 47 зона 3, МСК 47 зона 3, МСК 47 зона 3, МСК 47 зона 3, МСК 47 зона 3, МСК 47 зона 3, МСК 47 зона 3, МСК 47 зона 3, МСК 47 зона 3, МСК 47 зона 3, МСК 47 зона 3,

Номер точки	Координаты	
	X	Y
1	2	3
2	402810.5	3224304.28
3	402818.24	3224305.18
4	402812.79	3224370.55
5	402832.28	3224330
6	402847.79	3224308.39
7	402865.57	3224289.17
8	402902.75	3224260.32
9	402990.44	3224213.91
10	403154.65	3224129.01
11	403122.94	3224130.23
12	403102.25	3224129.51
13	403042.29	3224120.72
14	402937.89	3224111.65
15	402938.57	3224103.87
16	402989.82	3224110

полное наименование должности	

Земельный участок

Лист № ___ Раздела **3.2**	Всего листов раздела **3.2**: ___

26.09.2022 № КУВИ-001/2022-169091150

Кадастровый номер:

Сведения о характерных точках границы земельного участка

Система координат: МСК 47 зона 3, МСК 47 зона 3, МСК 47 зона 3, МСК 47 зона 3, МСК 47 зона 3, МСК 47 зона 3, МСК 47 зона 3, МСК 47 зона 3, МСК 47 зона 3, МСК 47 зона 3, МСК 47 зона 3, МСК 47 зона 3, МСК 47 зона 3, МСК 47 зона 3, МСК 47 зона 3, МСК 47 зона 3,

Номер точки	Координаты		
	X	Y	
1	2	3	
17	403043.42	3224114.6	
18	403093.12	3224122.3	
19	403103.05	3224121.75	
20	403122.97	3224122.43	
21	403139.32	3224121.5	
22	403145.82	3224122	
23	403153.5	3224121.3	
24	403182.9	3224113.39	
25	403210.61	3224101.21	
26	403229.41	3224090.68	
27	403258.57	3224071.11	
28	403280.22	3224053.5	
29	403301.99	3224023.86	
30	403317.04	3223996.26	
31	403332.25	3223949	

полное наименование должности	

Земельный участок

Лист № ___ Раздела **3.2**	Всего листов раздела **3.2**: ___

26.09.2022 № КУВИ-001/2022-169091150

Кадастровый номер:

Сведения о характерных точках границы земельного участка

Система координат: МСК 47 зона 3, МСК 47 зона 3, МСК 47 зона 3, МСК 47 зона 3, МСК 47 зона 3, МСК 47 зона 3, МСК 47 зона 3, МСК 47 зона 3, МСК 47 зона 3, МСК 47 зона 3, МСК 47 зона 3, МСК 47 зона 3, МСК 47 зона 3, МСК 47 зона 3, МСК 47 зона 3, МСК 47 зона 3,

Номер точки	Координаты		
	X	Y	
1	2	3	
32	403335.83	3223917.71	
33	403345.96	3223882	
34	403342.08	3223821.48	
35	403342.82	3223741.33	
36	403311.71	3223555.29	
37	403319.59	3223554.23	
38	403350.62	3223741.31	
39	403349.86	3223822.06	
40	403356.99	3223848.36	
41	403374.03	3223817.72	
42	403398.47	3223764.25	
43	403401.21	3223753.75	
44	403402.03	3223730.17	
45	403400.5	3223698.96	
46	403398.31	3223682.19	

полное наименование должности	

Земельный участок

Лист № ___ Раздела **3.2** | Всего листов раздела **3.2**: ___

26.09.2022 № КУВИ-001/2022-169091150

Кадастровый номер:

Сведения о характерных точках границы земельного участка

Система координат: МСК 47 зона 3, МСК 47 зона 3, МСК 47 зона 3, МСК 47 зона 3, МСК 47 зона 3, МСК 47 зона 3, МСК 47 зона 3, МСК 47 зона 3, МСК 47 зона 3, МСК 47 зона 3, МСК 47 зона 3, МСК 47 зона 3, МСК 47 зона 3, МСК 47 зона 3, МСК 47 зона 3, МСК 47 зона 3,

Номер точки	Координаты		
	X	Y	
1	2	3	
47	403356.16	3223403.9	
48	403353.93	3223382.18	
49	403354.07	3223363.45	
50	403358.82	3223321.8	
51	403366.62	3223235.95	
52	403374.85	3223195.73	
53	403386.1	3223155.7	
54	403406.5	3223112.15	
55	403429.83	3223000.79	
56	403437.33	3223002.91	
57	403424.26	3223084.03	
58	403459.16	3223042.01	
59	403481.94	3223026.5	
60	403515.34	3223014.41	
61	403674.87	3223024.87	

полное наименование должности	

Земельный участок

Лист № ___ Раздела **3.2** | Всего листов раздела **3.2**: ___

26.09.2022 № КУВИ-001/2022-169091150

Кадастровый номер:

Сведения о характерных точках границы земельного участка

Система координат: МСК 47 зона 3, МСК 47 зона 3, МСК 47 зона 3, МСК 47 зона 3, МСК 47 зона 3, МСК 47 зона 3, МСК 47 зона 3, МСК 47 зона 3, МСК 47 зона 3, МСК 47 зона 3, МСК 47 зона 3, МСК 47 зона 3, МСК 47 зона 3, МСК 47 зона 3, МСК 47 зона 3, МСК 47 зона 3, МСК 47 зона 3,

Номер точки	Координаты		
	X	Y	
1	2	3	
62	403674.35	3223032.65	
63	403516.63	3223022.1	
64	403485.42	3223033.48	
65	403464.93	3223047.26	
66	403430.6	3223088.57	
67	403413.01	3223116.62	
68	403394.05	3223158.19	
69	403382.38	3223197.81	
70	403374.33	3223237.12	
71	403364.72	3223323.2	
72	403361.85	3223364.04	
73	403361.72	3223381.9	
74	403363.9	3223402.92	
75	403406.03	3223681.1	
76	403408.28	3223698.37	

полное наименование должности	

Земельный участок

Лист № ___ Раздела **3.2**	Всего листов раздела **3.2**: ___

26.09.2022 № КУВИ-001/2022-169091150

Кадастровый номер:

Сведения о характерных точках границы земельного участка

Система координат: МСК 47 зона 3, МСК 47 зона 3, МСК 47 зона 3, МСК 47 зона 3, МСК 47 зона 3, МСК 47 зона 3, МСК 47 зона 3, МСК 47 зона 3, МСК 47 зона 3, МСК 47 зона 3, МСК 47 зона 3, МСК 47 зона 3, МСК 47 зона 3, МСК 47 зона 3, МСК 47 зона 3, МСК 47 зона 3,

Номер точки	Координаты	
	X	Y
1	2	3
77	403409.83	3223730.12
78	403409.22	3223744.5
79	403408.96	3223754.6
80	403405.67	3223767.26
81	403381.02	3223821.18
82	403363.94	3223851.89
83	403358.02	3223884.95
84	403339.82	3223950.85
85	403324.19	3223999.39
86	403324.31	3224097.08
87	403316.82	3224096.12
88	403308.41	3224028.28
89	403284.52	3224058
90	403262.92	3224077.59
91	403233.44	3224097.37

полное наименование должности	

Земельный участок

Лист № ___ Раздела **3.2**	Всего листов раздела **3.2**: ___

26.09.2022 № КУВИ-001/2022-169091150

Кадастровый номер:

Сведения о характерных точках границы земельного участка

Система координат: МСК 47 зона 3, МСК 47 зона 3, МСК 47 зона 3, МСК 47 зона 3, МСК 47 зона 3, МСК 47 зона 3, МСК 47 зона 3, МСК 47 зона 3, МСК 47 зона 3, МСК 47 зона 3, МСК 47 зона 3, МСК 47 зона 3, МСК 47 зона 3, МСК 47 зона 3, МСК 47 зона 3, МСК 47 зона 3,

Номер точки	Координаты	
	X	Y
1	2	3
92	403214.52	3224107.96
93	403183.65	3224123.83
94	402993.72	3224220.98
95	402906.56	3224267.13
96	402871.28	3224294.49
97	402853.67	3224313.5
98	402838.85	3224334.21
99	402824	3224369.24
100	402820.56	3224386.37
101	402822.36	3224418.3
102	402800.77	3224416.88
1	402940.97	3222316.39
2	402932.52	3222429.86
3	402902.73	3222427.65
4	402870.53	3222425.27

полное наименование должности	

Земельный участок

Лист № ___ Раздела **3.2**	Всего листов раздела **3.2**: ___

26.09.2022 № КУВИ-001/2022-169091150

Кадастровый номер:

Сведения о характерных точках границы земельного участка

Система координат: МСК 47 зона 3, МСК 47 зона 3, МСК 47 зона 3, МСК 47 зона 3, МСК 47 зона 3, МСК 47 зона 3, МСК 47 зона 3, МСК 47 зона 3, МСК 47 зона 3, МСК 47 зона 3, МСК 47 зона 3, МСК 47 зона 3, МСК 47 зона 3, МСК 47 зона 3, МСК 47 зона 3, МСК 47 зона 3,

Номер точки	Координаты		
	X	Y	
1	2	3	
5	402878.87	3222311.76	
6	402940.97	3222316.39	
1	402782.67	3224415.69	
2	402757.05	3224413.04	
3	402773.3	3224170.71	
4	402782.3	3224021.49	
5	402794.18	3223864.71	
6	402816.74	3223565.17	
7	402827.8	3223419.83	
8	402858.94	3223422.44	
9	402853.8	3223489.1	
10	402881.82	3223490.65	
11	402927.51	3223516.57	
12	402917.75	3223533.63	
13	402944.59	3223548.18	

полное наименование должности	

Земельный участок

Лист № ___ Раздела **3.2**	Всего листов раздела **3.2**: ___

26.09.2022 № КУВИ-001/2022-169091150

Кадастровый номер:

Сведения о характерных точках границы земельного участка

Система координат: МСК 47 зона 3, МСК 47 зона 3, МСК 47 зона 3, МСК 47 зона 3, МСК 47 зона 3, МСК 47 зона 3, МСК 47 зона 3, МСК 47 зона 3, МСК 47 зона 3, МСК 47 зона 3, МСК 47 зона 3, МСК 47 зона 3, МСК 47 зона 3, МСК 47 зона 3, МСК 47 зона 3, МСК 47 зона 3,

Номер точки	Координаты		
	X	Y	
1	2	3	
14	402919.08	3223593.61	
15	402904.69	3223585.41	
16	402837.14	3223705.51	
17	402814.2	3224004.76	
18	402782.67	3224415.69	
1	402932.52	3222429.86	
2	402879.35	3223147.98	
3	402870.33	3223147.19	
4	402869.49	3223157.02	
5	402878.6	3223157.82	
6	402863.43	3223361.36	
7	402878.47	3223362.65	
8	402875.17	3223406.31	
9	402860.27	3223405.17	
10	402858.94	3223422.44	

полное наименование должности	

Земельный участок

Лист № ___ Раздела **3.2**	Всего листов раздела **3.2**: ___

26.09.2022 № КУВИ-001/2022-169091150

Кадастровый номер:

Сведения о характерных точках границы земельного участка

Система координат: МСК 47 зона 3, МСК 47 зона 3, МСК 47 зона 3, МСК 47 зона 3, МСК 47 зона 3, МСК 47 зона 3, МСК 47 зона 3, МСК 47 зона 3, МСК 47 зона 3, МСК 47 зона 3, МСК 47 зона 3, МСК 47 зона 3, МСК 47 зона 3, МСК 47 зона 3, МСК 47 зона 3, МСК 47 зона 3,

Номер точки	Координаты		
	X	Y	
1	2	3	
11	402827.8	3223419.83	
12	402845.28	3223198.56	
13	402870.02	3222871.34	
14	402902.73	3222427.65	
15	402932.52	3222429.86	
1	402667.41	3225619.46	
2	402677.39	3225500.04	
3	402683.16	3225402.46	
4	402694.85	3225258.87	
5	402696.06	3225258.98	
6	402722.57	3224901.44	
7	402721.11	3224901.25	
8	402757.05	3224413.04	
9	402782.67	3224415.69	
10	402864.52	3224421.07	

полное наименование должности	

Земельный участок

Лист № ___ Раздела **3.2**	Всего листов раздела **3.2**: ___

26.09.2022 № КУВИ-001/2022-169091150

Кадастровый номер:

Сведения о характерных точках границы земельного участка

Система координат: МСК 47 зона 3, МСК 47 зона 3, МСК 47 зона 3, МСК 47 зона 3, МСК 47 зона 3, МСК 47 зона 3, МСК 47 зона 3, МСК 47 зона 3, МСК 47 зона 3, МСК 47 зона 3, МСК 47 зона 3, МСК 47 зона 3, МСК 47 зона 3, МСК 47 зона 3, МСК 47 зона 3, МСК 47 зона 3,

Номер точки	Координаты		
	X	Y	
1	2	3	
11	402864.61	3224490.35	
12	402924.9	3224563.46	
13	402922.8	3224580.51	
14	402967.61	3224615.32	
15	403008.48	3224618.66	
16	403006.93	3224641.69	
17	402966.88	3224640.21	
18	402959.23	3224685.44	
19	402919.36	3224678.26	
20	402916.47	3224729.49	
21	402946.35	3224725.07	
22	402941.39	3224791.27	
23	402824.78	3224783.01	
24	402820.49	3224883.12	
25	402794.14	3224882.72	

полное наименование должности	

Земельный участок

Лист № ___ Раздела **3.2**	Всего листов раздела **3.2**: ___

26.09.2022 № КУВИ-001/2022-169091150

Кадастровый номер:

Сведения о характерных точках границы земельного участка

Система координат: МСК 47 зона 3, МСК 47 зона 3, МСК 47 зона 3, МСК 47 зона 3, МСК 47 зона 3, МСК 47 зона 3, МСК 47 зона 3, МСК 47 зона 3, МСК 47 зона 3, МСК 47 зона 3, МСК 47 зона 3, МСК 47 зона 3, МСК 47 зона 3, МСК 47 зона 3, МСК 47 зона 3, МСК 47 зона 3,

Номер точки	Координаты		
	X	Y	
1	2	3	
26	402777.82	3225120.15	
27	402828.45	3225123.67	
28	402872.65	3225126.56	
29	402846.3	3225456.2	
30	402756.19	3225450.39	
31	402746.31	3225607.54	
32	402724.44	3225613.14	
33	402716.54	3225616.48	
34	402706.09	3225618.76	
35	402698.62	3225619.87	
36	402667.41	3225619.46	
1	402558.63	3226276.07	
2	402584.16	3226265.89	
3	402590.19	3226252.66	
4	402615.35	3226188.37	

полное наименование должности	

Земельный участок

Лист № ___ Раздела **3.2**	Всего листов раздела **3.2**: ___

26.09.2022 № КУВИ-001/2022-169091150

Кадастровый номер:

Сведения о характерных точках границы земельного участка

Система координат: МСК 47 зона 3, МСК 47 зона 3, МСК 47 зона 3, МСК 47 зона 3, МСК 47 зона 3, МСК 47 зона 3, МСК 47 зона 3, МСК 47 зона 3, МСК 47 зона 3, МСК 47 зона 3, МСК 47 зона 3, МСК 47 зона 3, МСК 47 зона 3, МСК 47 зона 3, МСК 47 зона 3, МСК 47 зона 3,

Номер точки	Координаты		
	X	Y	
1	2	3	
5	402635.51	3226125.94	
6	402651.74	3226064.25	
7	402655.93	3226065.4	
8	402663.04	3226035.83	
9	402663.79	3226032.72	
10	402666.67	3226020.76	
11	402667.56	3226017.06	
12	402716.38	3225883.61	
13	402724.57	3225854.19	
14	402726.61	3225841.22	
15	402719.18	3225838.83	
16	402705.85	3225881.25	
17	402688.8	3225935.5	
18	402671.03	3225982.1	
19	402666.52	3225989.14	

полное наименование должности	

Земельный участок

Лист № ___ Раздела **3.2**	Всего листов раздела **3.2**: ___

26.09.2022 № КУВИ-001/2022-169091150

Кадастровый номер:

Сведения о характерных точках границы земельного участка

Система координат: МСК 47 зона 3, МСК 47 зона 3, МСК 47 зона 3, МСК 47 зона 3, МСК 47 зона 3, МСК 47 зона 3, МСК 47 зона 3, МСК 47 зона 3, МСК 47 зона 3, МСК 47 зона 3, МСК 47 зона 3, МСК 47 зона 3, МСК 47 зона 3, МСК 47 зона 3, МСК 47 зона 3, МСК 47 зона 3,

Номер точки	Координаты		
	X	Y	
1	2	3	
20	402673.19	3225939.88	
21	402679.74	3225867.99	
22	402683.33	3225825.82	
23	402689.24	3225754.11	
24	402694.06	3225715.54	
25	402691.33	3225662.45	
26	402695.42	3225660.91	
27	402698.62	3225619.87	
28	402667.41	3225619.46	
29	402660.78	3225708.19	
30	402644.18	3225918.62	
31	402638.42	3225967.72	
32	402629.06	3226023.85	
33	402618.95	3226069.91	
34	402607.32	3226113.8	

полное наименование должности	

Земельный участок

Лист № ___ Раздела **3.2**	Всего листов раздела **3.2**: ___

26.09.2022 № КУВИ-001/2022-169091150

Кадастровый номер:

Сведения о характерных точках границы земельного участка

Система координат: МСК 47 зона 3, МСК 47 зона 3, МСК 47 зона 3, МСК 47 зона 3, МСК 47 зона 3, МСК 47 зона 3, МСК 47 зона 3, МСК 47 зона 3, МСК 47 зона 3, МСК 47 зона 3, МСК 47 зона 3, МСК 47 зона 3, МСК 47 зона 3, МСК 47 зона 3, МСК 47 зона 3, МСК 47 зона 3,

Номер точки	Координаты	
	X	Y
1	2	3
35	402582.72	3226189.03
36	402569.1	3226224.13
37	402548.25	3226271.11
38	402558.63	3226276.07
1	402316.92	3226835
2	402223.61	3227039.27
3	402107.21	3227298.69
4	402080.81	3227356.51
5	402063.47	3227393.38
6	401722.2	3228120.6
7	401584.89	3228411.38
8	401556.2	3228397.83
9	401667.05	3228167.24
10	401963.11	3227536.15
11	402078.65	3227288.8

полное наименование должности	

Земельный участок

Лист № ___ Раздела **3.2** | Всего листов раздела **3.2**: ___

26.09.2022 № КУВИ-001/2022-169091150

Кадастровый номер:

Сведения о характерных точках границы земельного участка

Система координат: МСК 47 зона 3, МСК 47 зона 3, МСК 47 зона 3, МСК 47 зона 3, МСК 47 зона 3, МСК 47 зона 3, МСК 47 зона 3, МСК 47 зона 3, МСК 47 зона 3, МСК 47 зона 3, МСК 47 зона 3, МСК 47 зона 3, МСК 47 зона 3, МСК 47 зона 3, МСК 47 зона 3, МСК 47 зона 3, МСК 47 зона 3,

Номер точки	Координаты		
	X	Y	
1	2	3	
12	402303.69	3226790.92	
13	402316.92	3226835	
1	402548.25	3226271.11	
2	402558.63	3226276.07	
3	402547.92	3226298.64	
4	402555.81	3226324.45	
5	402432.69	3226584.84	
6	402316.92	3226835	
7	402303.69	3226790.92	
8	402402.82	3226577.22	
9	402469.62	3226435.85	
10	402537.14	3226293.39	
11	402548.25	3226271.11	
1	402774.9	3223415.5	
2	402761	3223355.9	

полное наименование должности	

Земельный участок

Лист № ___ Раздела **3.2**	Всего листов раздела **3.2**: ___

26.09.2022 № КУВИ-001/2022-169091150

Кадастровый номер:

Сведения о характерных точках границы земельного участка

Система координат: МСК 47 зона 3, МСК 47 зона 3, МСК 47 зона 3, МСК 47 зона 3, МСК 47 зона 3, МСК 47 зона 3, МСК 47 зона 3, МСК 47 зона 3, МСК 47 зона 3, МСК 47 зона 3, МСК 47 зона 3, МСК 47 зона 3, МСК 47 зона 3, МСК 47 зона 3, МСК 47 зона 3, МСК 47 зона 3,

Номер точки	Координаты		
	X	Y	
1	2	3	
3	402736.4	3223245.4	
4	402749.5	3223232.7	
5	402751.5	3223203.1	
6	402714.4	3223194.4	
7	402749.8	3223175.1	
8	402745	3223166.6	
9	402710.4	3223186.1	
10	402685.1	3223140.9	
11	402692.6	3223134.6	
12	402686.9	3223119.9	
13	402691	3223118.2	
14	402689.6	3223115.2	
15	402686.8	3223116.4	
16	402680.1	3223106	
17	402679.3	3223105.3	

полное наименование должности	

Земельный участок

Лист № ___ Раздела **3.2**	Всего листов раздела **3.2**: ___

26.09.2022 № КУВИ-001/2022-169091150

Кадастровый номер:

Сведения о характерных точках границы земельного участка

Система координат: МСК 47 зона 3, МСК 47 зона 3, МСК 47 зона 3, МСК 47 зона 3, МСК 47 зона 3, МСК 47 зона 3, МСК 47 зона 3, МСК 47 зона 3, МСК 47 зона 3, МСК 47 зона 3, МСК 47 зона 3, МСК 47 зона 3, МСК 47 зона 3, МСК 47 зона 3, МСК 47 зона 3, МСК 47 зона 3,

Номер точки	Координаты	
	X	Y
1	2	3
18	402679.8	3223104.8
19	402674.6	3223097.4
20	402667.4	3223088.2
21	402668.9	3223084.9
22	402668.3	3223084.1
23	402670.4	3223082
24	402667.8	3223080
25	402665.7	3223082.1
26	402654.7	3223072.1
27	402651.3	3223070.7
28	402649.7	3223068.2
29	402616.9	3223038
30	402594.9	3223005
31	402551.5	3222976.8
32	402548.8	3222975.7

полное наименование должности	

Земельный участок

Лист № ___ Раздела **3.2**	Всего листов раздела **3.2**: ___

26.09.2022 № КУВИ-001/2022-169091150

Кадастровый номер:

Сведения о характерных точках границы земельного участка

Система координат: МСК 47 зона 3, МСК 47 зона 3, МСК 47 зона 3, МСК 47 зона 3, МСК 47 зона 3, МСК 47 зона 3, МСК 47 зона 3, МСК 47 зона 3, МСК 47 зона 3, МСК 47 зона 3, МСК 47 зона 3, МСК 47 зона 3, МСК 47 зона 3, МСК 47 зона 3, МСК 47 зона 3, МСК 47 зона 3,

Номер точки	Координаты		
	X	Y	
1	2	3	
33	402543.9	3222974.5	
34	402507.6	3222950.9	
35	402493.4	3222943.7	
36	402490.1	3222938.1	
37	402433	3222916	
38	402271.1	3222829.4	
39	402257.8	3222824.1	
40	402244.4	3222823.3	
41	402235.3	3222819.3	
42	402204.3	3222798.5	
43	402196.1	3222794.4	
44	402183.3	3222789.9	
45	402165.5	3222782.5	
46	402147.9	3222773.4	
47	402129.7	3222762.2	

полное наименование должности	

Земельный участок

Лист № ___ Раздела **3.2**	Всего листов раздела **3.2**: ___

26.09.2022 № КУВИ-001/2022-169091150

Кадастровый номер:

Сведения о характерных точках границы земельного участка

Система координат: МСК 47 зона 3, МСК 47 зона 3, МСК 47 зона 3, МСК 47 зона 3, МСК 47 зона 3, МСК 47 зона 3, МСК 47 зона 3, МСК 47 зона 3, МСК 47 зона 3, МСК 47 зона 3, МСК 47 зона 3, МСК 47 зона 3, МСК 47 зона 3, МСК 47 зона 3, МСК 47 зона 3, МСК 47 зона 3,

Номер точки	Координаты		
	X	Y	
1	2	3	
48	402124.1	3222773.9	
49	402050.8	3222733.5	
50	401988.4	3222690.1	
51	401931.6	3222639.3	
52	401867.4	3222563.8	
53	401821.2	3222493.8	
54	401800.6	3222447.1	
55	401892	3222404.1	
56	401921.6	3222463.9	
57	401970	3222532.4	
58	402032.9	3222596.2	
59	402101.8	3222647.6	
60	402165.1	3222681.4	
61	402161.3	3222690.2	
62	402171.4	3222694.4	

полное наименование должности	

Земельный участок

Лист № ___ Раздела **3.2**	Всего листов раздела **3.2**: ___

26.09.2022 № КУВИ-001/2022-169091150

Кадастровый номер:

Сведения о характерных точках границы земельного участка

Система координат: МСК 47 зона 3, МСК 47 зона 3, МСК 47 зона 3, МСК 47 зона 3, МСК 47 зона 3, МСК 47 зона 3, МСК 47 зона 3, МСК 47 зона 3, МСК 47 зона 3, МСК 47 зона 3, МСК 47 зона 3, МСК 47 зона 3, МСК 47 зона 3, МСК 47 зона 3, МСК 47 зона 3, МСК 47 зона 3,

Номер точки	Координаты		
	X	Y	
1	2	3	
63	402174.8	3222686.4	
64	402201	3222699.6	
65	402198.5	3222705.8	
66	402208.1	3222709.8	
67	402210.2	3222704.8	
68	402514.6	3222858.1	
69	402581.2	3222899.1	
70	402579.8	3222900.9	
71	402582.4	3222903.3	
72	402584.3	3222901	
73	402602.8	3222912.4	
74	402649.5	3222951.3	
75	402647.1	3222980.7	
76	402679.5	3222979.5	
77	402718.83	3223018.8	

полное наименование должности	

Земельный участок

Лист № ___ Раздела **3.2**	Всего листов раздела **3.2**: ___

26.09.2022 № КУВИ-001/2022-169091150

Кадастровый номер:

Сведения о характерных точках границы земельного участка

Система координат: МСК 47 зона 3, МСК 47 зона 3, МСК 47 зона 3, МСК 47 зона 3, МСК 47 зона 3, МСК 47 зона 3, МСК 47 зона 3, МСК 47 зона 3, МСК 47 зона 3, МСК 47 зона 3, МСК 47 зона 3, МСК 47 зона 3, МСК 47 зона 3, МСК 47 зона 3, МСК 47 зона 3, МСК 47 зона 3,

Номер точки	Координаты	
	X	Y
1	2	3
78	402757	3223134.9
79	402760.9	3223148.4
80	402758.5	3223157
81	402765.6	3223164.3
82	402769.7	3223157
83	402770.9	3223148.8
84	402742.9	3223045.4
85	402785.8	3223114.3
86	402816.7	3223174.6
87	402796.8	3223421.8
88	402784.7	3223419.1
89	402774.9	3223415.5
1	402902.73	3222427.65
2	402870.02	3222871.34
3	402845.28	3223198.56

полное наименование должности	

Земельный участок

Лист № ___ Раздела **3.2**	Всего листов раздела **3.2**: ___

26.09.2022 № КУВИ-001/2022-169091150

Кадастровый номер:

Сведения о характерных точках границы земельного участка

Система координат: МСК 47 зона 3, МСК 47 зона 3, МСК 47 зона 3, МСК 47 зона 3, МСК 47 зона 3, МСК 47 зона 3, МСК 47 зона 3, МСК 47 зона 3, МСК 47 зона 3, МСК 47 зона 3, МСК 47 зона 3, МСК 47 зона 3, МСК 47 зона 3, МСК 47 зона 3, МСК 47 зона 3, МСК 47 зона 3,

Номер точки	Координаты		
	X	Y	
1	2	3	
4	402827.8	3223419.83	
5	402796.8	3223421.8	
6	402816.7	3223174.6	
7	402821.92	3223105.22	
8	402821.35	3223063.05	
9	402823.36	3223062.11	
10	402826.66	3223016.13	
11	402812.85	3223015.18	
12	402817.18	3222953.43	
13	402830.85	3222954.1	
14	402856.02	3222632.69	
15	402870.53	3222425.27	
16	402902.73	3222427.65	
1	402757.05	3224413.04	
2	402723.31	3224409.55	

полное наименование должности	

Земельный участок

Лист № ___ Раздела **3.2** | Всего листов раздела **3.2**: ___

26.09.2022 № КУВИ-001/2022-169091150

Кадастровый номер:

Сведения о характерных точках границы земельного участка

Система координат: МСК 47 зона 3, МСК 47 зона 3, МСК 47 зона 3, МСК 47 зона 3, МСК 47 зона 3, МСК 47 зона 3, МСК 47 зона 3, МСК 47 зона 3, МСК 47 зона 3, МСК 47 зона 3, МСК 47 зона 3, МСК 47 зона 3, МСК 47 зона 3, МСК 47 зона 3, МСК 47 зона 3, МСК 47 зона 3,

Номер точки	Координаты		
	X	Y	
1	2	3	
3	402743.84	3224111.53	
4	402749.71	3224111.92	
5	402755.59	3224058.53	
6	402750.53	3224000.23	
7	402790.69	3223479.06	
8	402796.8	3223421.8	
9	402827.8	3223419.83	
10	402816.74	3223565.17	
11	402794.18	3223864.71	
12	402782.3	3224021.49	
13	402773.3	3224170.71	
14	402757.05	3224413.04	
1	402791.6	3223487	
2	402774.9	3223415.5	
3	402784.7	3223419.1	

полное наименование должности	

Земельный участок

Лист № ___ Раздела **3.2**	Всего листов раздела **3.2**: ___

26.09.2022 № КУВИ-001/2022-169091150

Кадастровый номер:

Сведения о характерных точках границы земельного участка

Система координат: МСК 47 зона 3, МСК 47 зона 3, МСК 47 зона 3, МСК 47 зона 3, МСК 47 зона 3, МСК 47 зона 3, МСК 47 зона 3, МСК 47 зона 3, МСК 47 зона 3, МСК 47 зона 3, МСК 47 зона 3, МСК 47 зона 3, МСК 47 зона 3, МСК 47 зона 3, МСК 47 зона 3, МСК 47 зона 3,

Номер точки	Координаты	
	X	Y
1	2	3
4	402796.8	3223421.8
5	402791.6	3223487
1	402669.54	3224709.39
2	402665.49	3224737.75
3	402648.65	3224802.64
4	402639.38	3224838.51
5	402626.32	3224834.91
6	402621.37	3224850.76
7	402612.71	3224859.84
8	402595.18	3224864.7
9	402573.25	3224859.59
10	402573.44	3224855.59
11	402596.38	3224857.32
12	402607.78	3224846.97
13	402613.57	3224829.81

полное наименование должности	

Земельный участок

Лист № ___ Раздела **3.2**	Всего листов раздела **3.2**: ___

26.09.2022 № КУВИ-001/2022-169091150

Кадастровый номер:

Сведения о характерных точках границы земельного участка

Система координат: МСК 47 зона 3, МСК 47 зона 3, МСК 47 зона 3, МСК 47 зона 3, МСК 47 зона 3, МСК 47 зона 3, МСК 47 зона 3, МСК 47 зона 3, МСК 47 зона 3, МСК 47 зона 3, МСК 47 зона 3, МСК 47 зона 3, МСК 47 зона 3, МСК 47 зона 3, МСК 47 зона 3, МСК 47 зона 3,

Номер точки	Координаты		
	X	Y	
1	2	3	
14	402641.58	3224705.33	
15	402669.54	3224709.39	
1	402658.86	3224807.06	
2	402660.11	3224800.83	
3	402663.24	3224801.45	
4	402662.02	3224807.68	
5	402658.86	3224807.06	
1	402667.41	3225619.46	
2	402635.96	3225619.04	
3	402641.6	3225560.54	
4	402644.46	3225481.66	
5	402648.89	3225443.03	
6	402633.12	3225442.08	
7	402633.1	3225438.94	
8	402627.06	3225438.89	

полное наименование должности	

Земельный участок

Лист № ___ Раздела **3.2**	Всего листов раздела **3.2**: ___

26.09.2022 № КУВИ-001/2022-169091150

Кадастровый номер:

Сведения о характерных точках границы земельного участка

Система координат: МСК 47 зона 3, МСК 47 зона 3, МСК 47 зона 3, МСК 47 зона 3, МСК 47 зона 3, МСК 47 зона 3, МСК 47 зона 3, МСК 47 зона 3, МСК 47 зона 3, МСК 47 зона 3, МСК 47 зона 3, МСК 47 зона 3, МСК 47 зона 3, МСК 47 зона 3, МСК 47 зона 3, МСК 47 зона 3,

Номер точки	Координаты		
	X	Y	
1	2	3	
9	402617.8	3225438.35	
10	402617.65	3225441.04	
11	402527.02	3225435.28	
12	402572.94	3224866.14	
13	402577.76	3224764.64	
14	402723.31	3224409.55	
15	402757.05	3224413.04	
16	402721.11	3224901.25	
17	402722.57	3224901.44	
18	402696.06	3225258.98	
19	402694.85	3225258.87	
20	402683.16	3225402.46	
21	402677.39	3225500.04	
22	402667.41	3225619.46	
1	402658.86	3224807.06	

полное наименование должности	

Земельный участок

Лист № ___ Раздела **3.2**	Всего листов раздела **3.2**: ___

26.09.2022 № КУВИ-001/2022-169091150

Кадастровый номер:

Сведения о характерных точках границы земельного участка

Система координат: МСК 47 зона 3, МСК 47 зона 3, МСК 47 зона 3, МСК 47 зона 3, МСК 47 зона 3, МСК 47 зона 3, МСК 47 зона 3, МСК 47 зона 3, МСК 47 зона 3, МСК 47 зона 3, МСК 47 зона 3, МСК 47 зона 3, МСК 47 зона 3, МСК 47 зона 3, МСК 47 зона 3, МСК 47 зона 3,

Номер точки	Координаты	
	X	Y
1	2	3
2	402662.02	3224807.68
3	402663.24	3224801.45
4	402660.11	3224800.83
5	402658.86	3224807.06
1	402667.41	3225619.46
2	402635.96	3225619.04
3	402641.6	3225560.54
4	402644.46	3225481.66
5	402648.89	3225443.03
6	402633.12	3225442.08
7	402633.1	3225438.94
8	402627.06	3225438.89
9	402617.8	3225438.35
10	402617.65	3225441.04
11	402527.02	3225435.28

полное наименование должности	

Земельный участок

Лист № ___ Раздела **3.2**	Всего листов раздела **3.2**: ___

26.09.2022 № КУВИ-001/2022-169091150

Кадастровый номер:

Сведения о характерных точках границы земельного участка

Система координат: МСК 47 зона 3, МСК 47 зона 3, МСК 47 зона 3, МСК 47 зона 3, МСК 47 зона 3, МСК 47 зона 3, МСК 47 зона 3, МСК 47 зона 3, МСК 47 зона 3, МСК 47 зона 3, МСК 47 зона 3, МСК 47 зона 3, МСК 47 зона 3, МСК 47 зона 3, МСК 47 зона 3, МСК 47 зона 3,

Номер точки	Координаты		
	X	Y	
1	2	3	
12	402572.94	3224866.14	
13	402573.25	3224859.59	
14	402595.18	3224864.7	
15	402612.71	3224859.84	
16	402621.37	3224850.76	
17	402626.32	3224834.91	
18	402639.38	3224838.51	
19	402648.65	3224802.64	
20	402665.49	3224737.75	
21	402669.54	3224709.39	
22	402641.58	3224705.33	
23	402613.57	3224829.81	
24	402607.78	3224846.97	
25	402596.38	3224857.32	
26	402573.44	3224855.59	

полное наименование должности	

Земельный участок

Лист № ___ Раздела **3.2**	Всего листов раздела **3.2**: ___

26.09.2022 № КУВИ-001/2022-169091150

Кадастровый номер:

Сведения о характерных точках границы земельного участка

Система координат: МСК 47 зона 3, МСК 47 зона 3, МСК 47 зона 3, МСК 47 зона 3, МСК 47 зона 3, МСК 47 зона 3, МСК 47 зона 3, МСК 47 зона 3, МСК 47 зона 3, МСК 47 зона 3, МСК 47 зона 3, МСК 47 зона 3, МСК 47 зона 3, МСК 47 зона 3, МСК 47 зона 3, МСК 47 зона 3,

Номер точки	Координаты		
	X	Y	
1	2	3	
27	402577.76	3224764.64	
28	402723.31	3224409.55	
29	402757.05	3224413.04	
30	402721.11	3224901.25	
31	402722.57	3224901.44	
32	402696.06	3225258.98	
33	402694.85	3225258.87	
34	402683.16	3225402.46	
35	402677.39	3225500.04	
36	402667.41	3225619.46	
1	402548.25	3226271.1	
2	402569.1	3226224.13	
3	402582.72	3226189.03	
4	402607.32	3226113.8	
5	402618.95	3226069.91	

полное наименование должности	

Земельный участок

Лист № ___ Раздела **3.2**	Всего листов раздела **3.2**: ___

26.09.2022 № КУВИ-001/2022-169091150

Кадастровый номер:

Сведения о характерных точках границы земельного участка

Система координат: МСК 47 зона 3, МСК 47 зона 3, МСК 47 зона 3, МСК 47 зона 3, МСК 47 зона 3, МСК 47 зона 3, МСК 47 зона 3, МСК 47 зона 3, МСК 47 зона 3, МСК 47 зона 3, МСК 47 зона 3, МСК 47 зона 3, МСК 47 зона 3, МСК 47 зона 3, МСК 47 зона 3, МСК 47 зона 3,

Номер точки	Координаты		
	X	Y	
1	2	3	
6	402629.06	3226023.85	
7	402638.42	3225967.72	
8	402644.18	3225918.62	
9	402660.78	3225708.19	
10	402667.41	3225619.46	
11	402635.96	3225619.04	
12	402631.95	3225640.66	
13	402631.55	3225694.19	
14	402630.85	3225726.03	
15	402624.24	3225794.51	
16	402618.13	3225873.74	
17	402616.97	3225881.46	
18	402613.95	3225881.07	
19	402613.14	3225886.7	
20	402603.9	3225931.5	

полное наименование должности	

Земельный участок

Лист № ___ Раздела **3.2**	Всего листов раздела **3.2**: ___

26.09.2022 № КУВИ-001/2022-169091150

Кадастровый номер:

Сведения о характерных точках границы земельного участка

Система координат: МСК 47 зона 3, МСК 47 зона 3, МСК 47 зона 3, МСК 47 зона 3, МСК 47 зона 3, МСК 47 зона 3, МСК 47 зона 3, МСК 47 зона 3, МСК 47 зона 3, МСК 47 зона 3, МСК 47 зона 3, МСК 47 зона 3, МСК 47 зона 3, МСК 47 зона 3, МСК 47 зона 3, МСК 47 зона 3,

Номер точки	Координаты	
	X	Y
1	2	3
21	402568.42	3226025.85
22	402564.33	3226041.89
23	402554.97	3226070.71
24	402512.71	3226195.78
25	402520.13	3226198.2
26	402575.67	3226028.75
27	402595.37	3225976.35
28	402601.34	3225981.18
29	402588.79	3226046.46
30	402567.62	3226125.89
31	402546.08	3226189.22
32	402531.12	3226225.25
33	402521.41	3226243.03
34	402531.86	3226263.18
35	402548.25	3226271.1

полное наименование должности	

Земельный участок

Лист № ___ Раздела **3.2**	Всего листов раздела **3.2**: ___

26.09.2022 № КУВИ-001/2022-169091150

Кадастровый номер:

Сведения о характерных точках границы земельного участка

Система координат: МСК 47 зона 3, МСК 47 зона 3, МСК 47 зона 3, МСК 47 зона 3, МСК 47 зона 3, МСК 47 зона 3, МСК 47 зона 3, МСК 47 зона 3, МСК 47 зона 3, МСК 47 зона 3, МСК 47 зона 3, МСК 47 зона 3, МСК 47 зона 3, МСК 47 зона 3, МСК 47 зона 3, МСК 47 зона 3,

Номер точки	Координаты	
	X	Y
1	2	3
1	402303.69	3226790.92
2	402289.78	3226744.55
3	402405.92	3226490.72
4	402500.72	3226291.45
5	402520.93	3226285.9
6	402531.86	3226263.18
7	402548.25	3226271.11
8	402537.14	3226293.39
9	402469.62	3226435.85
10	402402.82	3226577.22
11	402303.69	3226790.92
1	401526.72	3228383.91
2	401562.15	3228309.39
3	402013.84	3227348.61
4	402201.78	3226932.43

полное наименование должности	

Земельный участок

Лист № ___ Раздела **3.2**	Всего листов раздела **3.2**: ___

26.09.2022 № КУВИ-001/2022-169091150

Кадастровый номер:

Сведения о характерных точках границы земельного участка

Система координат: МСК 47 зона 3, МСК 47 зона 3, МСК 47 зона 3, МСК 47 зона 3, МСК 47 зона 3, МСК 47 зона 3, МСК 47 зона 3, МСК 47 зона 3, МСК 47 зона 3, МСК 47 зона 3, МСК 47 зона 3, МСК 47 зона 3, МСК 47 зона 3, МСК 47 зона 3, МСК 47 зона 3, МСК 47 зона 3,

Номер точки	Координаты		
	X	Y	
1	2	3	
5	402289.78	3226744.55	
6	402303.69	3226790.92	
7	402078.65	3227288.8	
8	401963.11	3227536.15	
9	401667.05	3228167.24	
10	401556.2	3228397.83	
11	401526.72	3228383.91	

полное наименование должности	

Земельный участок

Лист № ___ Раздела **4**	Всего листов раздела **4**: ___

26.09.2022 № КУВИ-001/2022-169091150

Кадастровый номер:

План (чертеж, схема) части земельного участка	
Масштаб 1: _____	Условные обозначения:

полное наименование должности	

Земельный участок

Лист № ___ Раздела **4**	Всего листов раздела **4**: ___

26.09.2022 № КУВИ-001/2022-169091150

Кадастровый номер:

План (чертеж, схема) части земельного участка

Масштаб 1: _____	Условные обозначения:

полное наименование должности	

Земельный участок

Лист № ___ Раздела **4**	Всего листов раздела **4**: ___

26.09.2022 № КУВИ-001/2022-169091150

Кадастровый номер:

План (чертеж, схема) части земельного участка

Масштаб 1: _____	Условные обозначения:

полное наименование должности	

Земельный участок

Лист № ___ Раздела **4**	Всего листов раздела **4**: ___

26.09.2022 № КУВИ-001/2022-169091150

Кадастровый номер:

План (чертеж, схема) части земельного участка

Масштаб 1: _____	Условные обозначения:

полное наименование должности	

Земельный участок

Лист № ___ Раздела **4**	Всего листов раздела **4**: ___

26.09.2022 № КУВИ-001/2022-169091150

Кадастровый номер:

План (чертеж, схема) части земельного участка

Масштаб 1: _____	Условные обозначения:

полное наименование должности	

Земельный участок

Лист № ___ Раздела **4**	Всего листов раздела **4**: ___

26.09.2022 № КУВИ-001/2022-169091150

Кадастровый номер:

План (чертеж, схема) части земельного участка

Масштаб 1: _____	Условные обозначения:

полное наименование должности	

Земельный участок

Лист № ___ Раздела **4**	Всего листов раздела **4**: ___

26.09.2022 № КУВИ-001/2022-169091150

Кадастровый номер:

План (чертеж, схема) части земельного участка

Масштаб 1: _____	Условные обозначения:

полное наименование должности	

Земельный участок

Лист № ___ Раздела **4**	Всего листов раздела **4**: ___

26.09.2022 № КУВИ-001/2022-169091150

Кадастровый номер:

План (чертеж, схема) части земельного участка

Масштаб 1: _____	Условные обозначения:

полное наименование должности	

Земельный участок

Лист № ___ Раздела **4**	Всего листов раздела **4:** ___

26.09.2022 № КУВИ-001/2022-169091150

Кадастровый номер:

План (чертеж, схема) части земельного участка

Масштаб 1: _____	Условные обозначения:

полное наименование должности	

Земельный участок

Лист № ___ Раздела **4**	Всего листов раздела **4**: ___

26.09.2022 № КУВИ-001/2022-169091150

Кадастровый номер:

План (чертеж, схема) части земельного участка

Масштаб 1: _____	Условные обозначения:

полное наименование должности	

Земельный участок

Лист № ___ Раздела **4**	Всего листов раздела **4**: ___

26.09.2022 № КУВИ-001/2022-169091150

Кадастровый номер:

План (чертеж, схема) части земельного участка

Масштаб 1: _____	Условные обозначения:

полное наименование должности	

Земельный участок

Лист № ___ Раздела **4**	Всего листов раздела **4**: ___

26.09.2022 № КУВИ-001/2022-169091150

Кадастровый номер:

План (чертеж, схема) части земельного участка

Масштаб 1: _____	Условные обозначения:

полное наименование должности	

Земельный участок

Лист № ___ Раздела **4**	Всего листов раздела **4**: ___

26.09.2022 № КУВИ-001/2022-169091150

Кадастровый номер:

План (чертеж, схема) части земельного участка

Масштаб 1: _____	Условные обозначения:

полное наименование должности	

Земельный участок

Лист № ___ Раздела **4**	Всего листов раздела **4:** ___

26.09.2022 № КУВИ-001/2022-169091150

Кадастровый номер:

План (чертеж, схема) части земельного участка

Масштаб 1: _____	Условные обозначения:

полное наименование должности	

Земельный участок

Лист № ___ Раздела **4**	Всего листов раздела **4**: ___

26.09.2022 № КУВИ-001/2022-169091150

Кадастровый номер:

План (чертеж, схема) части земельного участка

Масштаб 1: _____	Условные обозначения:

полное наименование должности	

Земельный участок

Лист № ___ Раздела **4**	Всего листов раздела **4**: ___

26.09.2022 № КУВИ-001/2022-169091150

Кадастровый номер:

План (чертеж, схема) части земельного участка

Масштаб 1: _____	Условные обозначения:

полное наименование должности	

Земельный участок

Лист № ___ Раздела **4**	Всего листов раздела **4:** ___

26.09.2022 № КУВИ-001/2022-169091150

Кадастровый номер:

План (чертеж, схема) части земельного участка

Масштаб 1: _____	Условные обозначения:

полное наименование должности	

Земельный участок	
Лист № ___ Раздела **4**	Всего листов раздела **4:** ___
26.09.2022 № КУВИ-001/2022-169091150	
Кадастровый номер:	

План (чертеж, схема) части земельного участка	
Масштаб 1: _____	Условные обозначения:

полное наименование должности	

Земельный участок	
Лист № ___ Раздела **4**	Всего листов раздела **4:** ___
26.09.2022 № КУВИ-001/2022-169091150	
Кадастровый номер:	

План (чертеж, схема) части земельного участка	
Масштаб 1: _____	Условные обозначения:

полное наименование должности	

Земельный участок	
Лист № ___ Раздела **4**	Всего листов раздела **4**: ___
26.09.2022 № КУВИ-001/2022-169091150	
Кадастровый номер:	

План (чертеж, схема) части земельного участка	
Масштаб 1: _____	Условные обозначения:

полное наименование должности	

Земельный участок

Лист № ___ Раздела **4**	Всего листов раздела **4**: ___

26.09.2022 № КУВИ-001/2022-169091150

Кадастровый номер:

План (чертеж, схема) части земельного участка

Масштаб 1: _____	Условные обозначения:

полное наименование должности	

Земельный участок

Лист № ___ Раздела **4**	Всего листов раздела **4**: ___

26.09.2022 № КУВИ-001/2022-169091150

Кадастровый номер:

План (чертеж, схема) части земельного участка

Масштаб 1: _____	Условные обозначения:

полное наименование должности	

Земельный участок

Лист № ___ Раздела **4**	Всего листов раздела **4**: ___

26.09.2022 № КУВИ-001/2022-169091150

Кадастровый номер:

План (чертеж, схема) части земельного участка

Масштаб 1: _____	Условные обозначения:

полное наименование должности	

Земельный участок	
Лист № ___ Раздела **4**	Всего листов раздела **4:** ___
26.09.2022 № КУВИ-001/2022-169091150	
Кадастровый номер:	

План (чертеж, схема) части земельного участка	
Масштаб 1: _____	Условные обозначения:

полное наименование должности	

Земельный участок

Лист № ___ Раздела **4**	Всего листов раздела **4:** ___

26.09.2022 № КУВИ-001/2022-169091150

Кадастровый номер:

План (чертеж, схема) части земельного участка

Масштаб 1: _____	Условные обозначения:

полное наименование должности	

Земельный участок

Лист № ___ Раздела **4**	Всего листов раздела **4:** ___

26.09.2022 № КУВИ-001/2022-169091150

Кадастровый номер:

План (чертеж, схема) части земельного участка

Масштаб 1: _____	Условные обозначения:

полное наименование должности	

Земельный участок

Лист № ___ Раздела **4**	Всего листов раздела **4**: ___

26.09.2022 № КУВИ-001/2022-169091150

Кадастровый номер:

План (чертеж, схема) части земельного участка

Масштаб 1: _____	Условные обозначения:

полное наименование должности	

Земельный участок

Лист № ___ Раздела **4**	Всего листов раздела **4:** ___

26.09.2022 № КУВИ-001/2022-169091150

Кадастровый номер:

План (чертеж, схема) части земельного участка

Масштаб 1: _____	Условные обозначения:

полное наименование должности	

Земельный участок

Лист № ___ Раздела **4.1**	Всего листов раздела **4.1**: ___

26.09.2022 № КУВИ-001/2022-169091150

Кадастровый номер:

Учетный номер части	Площадь ($м^2$)	
1	2	
1	3141	
2	256 ± 28	
3	8484	
4	4644	
5	421	
6	123801	
7	47	
8	119	
9	58	
10	14267	
11	3751	
12	4536	
13	1402	
14	185	
15	273	

полное наименование должности	

Земельный участок

Лист № ___ Раздела **4.1**	Всего листов раздела **4.1**: ___

26.09.2022 № КУВИ-001/2022-169091150

Кадастровый номер:

Учетный номер части	Площадь ($м^2$)	
1	2	
16	12335	
17	2000	
18	2901	
19	2901	
20		Реестровый номер
21		Реестровый номер
22		Реестровый номер
23	274	Реестровый номер
24	13605	Реестровый номер
25	79982	Реестровый номер
26	3401	Реестровый номер
27	1484	Реестровый номер
28	64	Реестровый номер

полное наименование должности	

Земельный участок

Лист № ___ Раздела **4.2** | Всего листов раздела **4.2**: ___

26.09.2022 № КУВИ-001/2022-169091150

Кадастровый номер:

Сведения о характерных точках границы части (частей) земельного участка

Учетный номер части: 1

Система координат: МСК 47 зона 3

Номер точки	Координаты, м		Опис
	X	Y	
1	2	3	
	403949.02	3207980.91	
	403938.64	3208027.96	
	404003.59	3208036.28	
	404013.92	3207989.21	
	403949.02	3207980.91	

полное наименование должности	

Земельный участок

Лист № ___ Раздела **4.2** | Всего листов раздела **4.2**: ___

26.09.2022 № КУВИ-001/2022-169091150

Кадастровый номер:

Сведения о характерных точках границы части (частей) земельного участка

Учетный номер части: 2

Система координат: МСК 47 зона 3

Номер точки	Координаты, м		Опис
	X	Y	
1	2	3	
н 1	402841.64	3224440.79	
н 2	402839.74	3224457.91	
н 3	402824.79	3224455.27	
н 4	402826.03	3224439.4	
н 5	402839.43	3224440.51	
н 1	402841.64	3224440.79	

полное наименование должности	

Земельный участок

Лист № ___ Раздела **4.2** | Всего листов раздела **4.2**: ___

26.09.2022 № КУВИ-001/2022-169091150

Кадастровый номер:

Сведения о характерных точках границы части (частей) земельного участка

Учетный номер части: 3

Система координат: МСК 47 зона 3

Номер точки	Координаты, м		Опис
	X	Y	
1	2	3	
	412257.21	3193344.51	
	412220.54	3193367.91	
	412216.72	3193370.3	
	412278.64	3193470.36	
	412308.67	3193427.66	
	412257.21	3193344.51	
	412165.96	3193639.77	
	412156.41	3193635.9	
	412145.03	3193663.96	
	412145.72	3193664.89	
	412165.96	3193639.77	
	403949.02	3207980.9	
	403938.65	3208027.9	
	404003.59	3208036.27	
	404013.92	3207989.21	
	403949.02	3207980.9	

полное наименование должности	

Земельный участок

Лист № ___ Раздела **4.2** | Всего листов раздела **4.2**: ___

26.09.2022 № КУВИ-001/2022-169091150

Кадастровый номер:

Сведения о характерных точках границы части (частей) земельного участка

Учетный номер части: 4

Система координат: МСК 47 зона 3

Номер точки	Координаты, м		Опис
	X	Y	
1	2	3	
	403015.34	3221319.03	
	403020.86	3221244.88	
	402954.17	3221287.96	
	402948.8	3221360.12	
	403015.34	3221319.03	

полное наименование должности	

Земельный участок

Лист № ___ Раздела **4.2** | Всего листов раздела **4.2**: ___

26.09.2022 № КУВИ-001/2022-169091150

Кадастровый номер:

Сведения о характерных точках границы части (частей) земельного участка

Учетный номер части: 5

Система координат: МСК 47 зона 3

Номер точки	Координаты, м		Опис
	X	Y	
1	2	3	
	401427.65	3228592.28	
	401424.86	3228598.14	
	401439.69	3228598.95	
	401466.4	3228599.64	
	401485.78	3228601.15	
	401491.18	3228601.45	
	401495.05	3228601.62	
	401497.83	3228595.74	
	401491.45	3228595.46	
	401486.16	3228595.17	
	401466.71	3228593.65	
	401439.93	3228592.96	
	401427.65	3228592.28	

полное наименование должности	

Земельный участок

Лист № ___ Раздела **4.2** | Всего листов раздела **4.2**: ___

26.09.2022 № КУВИ-001/2022-169091150

Кадастровый номер:

Сведения о характерных точках границы части (частей) земельного участка

Учетный номер части: 6

Система координат: МСК 47 зона 3

Номер точки	Координаты, м		Опис
	X	Y	
1	2	3	
	403437.33	3223002.91	
	403429.83	3223000.79	
	403406.5	3223112.15	
	403386.1	3223155.7	
	403374.85	3223195.73	
	403366.62	3223235.95	
	403358.82	3223321.8	
	403354.07	3223363.45	
	403353.93	3223382.18	
	403356.16	3223403.9	
	403398.31	3223682.19	
	403400.5	3223698.96	
	403402.03	3223730.17	
	403401.21	3223753.75	
	403398.47	3223764.25	
	403374.03	3223817.72	

полное наименование должности	

Земельный участок

Лист № ___ Раздела **4.2** | Всего листов раздела **4.2**: ___

26.09.2022 № КУВИ-001/2022-169091150

Кадастровый номер:

Номер точки	Координаты, м		Описание закрепления на местности	
	X	Y		
1	2	3	4	
	403356.99	3223848.36	_____	
	403349.86	3223822.06	_____	
	403350.62	3223741.31	_____	
	403319.59	3223554.23	_____	
	403311.71	3223555.29	_____	
	403342.82	3223741.33	_____	
	403342.08	3223821.48	_____	
	403345.96	3223882	_____	
	403335.83	3223917.71	_____	
	403332.25	3223949	_____	
	403317.04	3223996.26	_____	
	403301.99	3224023.86	_____	
	403280.22	3224053.5	_____	
	403258.57	3224071.11	_____	
	403229.41	3224090.68	_____	
	403210.61	3224101.21	_____	
	403182.9	3224113.39	_____	

полное наименование должности

Земельный участок

Лист № ___ Раздела **4.2** | Всего листов раздела **4.2**: ___

26.09.2022 № КУВИ-001/2022-169091150

Кадастровый номер:

Номер точки	Координаты, м		Описание закрепления на местности	
	X	Y		
1	2	3	4	
	403153.5	3224121.3	_____	
	403145.82	3224122	_____	
	403139.32	3224121.5	_____	
	403122.97	3224122.43	_____	
	403103.05	3224121.75	_____	
	403093.12	3224122.3	_____	
	403043.42	3224114.6	_____	
	402989.82	3224110	_____	
	402938.57	3224103.87	_____	
	402937.89	3224111.65	_____	
	403042.29	3224120.72	_____	
	403102.25	3224129.51	_____	
	403122.94	3224130.23	_____	
	403154.65	3224129.01	_____	
	402990.44	3224213.91	_____	
	402902.75	3224260.32	_____	
	402867.83	3224287.42	_____	

полное наименование должности

Земельный участок

Лист № ___ Раздела **4.2** | Всего листов раздела **4.2**: ___

26.09.2022 № КУВИ-001/2022-169091150

Кадастровый номер:

Номер точки	Координаты, м		Описание закрепления на местности	
	X	Y		
1	2	3	4	
	402875.26	3224291.4	_____	
	402906.56	3224267.13	_____	
	402993.72	3224220.98	_____	
	403183.65	3224123.83	_____	
	403214.52	3224107.96	_____	
	403233.44	3224097.37	_____	
	403262.92	3224077.59	_____	
	403284.52	3224058	_____	
	403308.41	3224028.28	_____	
	403316.82	3224096.12	_____	
	403324.31	3224097.08	_____	
	403324.19	3223999.39	_____	
	403339.82	3223950.85	_____	
	403358.02	3223884.95	_____	
	403363.94	3223851.89	_____	
	403381.02	3223821.18	_____	
	403405.67	3223767.26	_____	

полное наименование должности	

Земельный участок

Лист № ___ Раздела **4.2** | Всего листов раздела **4.2**: ___

26.09.2022 № КУВИ-001/2022-169091150

Кадастровый номер:

Номер точки	Координаты, м		Описание закрепления на местности	
	X	Y		
1	2	3	4	
	403408.96	3223754.6	_____	
	403409.22	3223744.5	_____	
	403409.83	3223730.12	_____	
	403408.28	3223698.37	_____	
	403406.03	3223681.1	_____	
	403363.9	3223402.92	_____	
	403361.72	3223381.9	_____	
	403361.85	3223364.04	_____	
	403364.72	3223323.2	_____	
	403374.33	3223237.12	_____	
	403382.38	3223197.81	_____	
	403394.05	3223158.19	_____	
	403413.01	3223116.62	_____	
	403430.6	3223088.57	_____	
	403464.93	3223047.26	_____	
	403485.42	3223033.48	_____	
	403516.63	3223022.1	_____	

полное наименование должности

Земельный участок

Лист № ___ Раздела **4.2** | Всего листов раздела **4.2**: ___

26.09.2022 № КУВИ-001/2022-169091150

Кадастровый номер:

Номер точки	Координаты, м		Описание закрепления на местности	
	X	Y		
1	2	3	4	
	403674.35	3223032.65	_____	
	403674.87	3223024.87	_____	
	403515.34	3223014.41	_____	
	403481.94	3223026.5	_____	
	403459.16	3223042.01	_____	
	403424.26	3223084.03	_____	
	403437.33	3223002.91	_____	
	402878.93	3223041.97	_____	
	402878.16	3223042.09	_____	
	402876.19	3223044.69	_____	
	402868.52	3223062.95	_____	
	402854.03	3223077.18	_____	
	402842.54	3223096.09	_____	
	402830.85	3223162.44	_____	
	402823.06	3223225.72	_____	
	402821.81	3223230.88	_____	
	402819.13	3223236.19	_____	

полное наименование должности	

Земельный участок

Лист № ___ Раздела **4.2** | Всего листов раздела **4.2**: ___

26.09.2022 № КУВИ-001/2022-169091150

Кадастровый номер:

Номер точки	Координаты, м		Описание закрепления на местности	
	X	Y		
1	2	3	4	
	402814.78	3223242.7	_____	
	402812.09	3223244.82	_____	
	402772.31	3223254.82	_____	
	402741.35	3223267.64	_____	
	402761	3223355.9	_____	
	402772.91	3223406.97	_____	
	402774.12	3223407.57	_____	
	402783.79	3223412.42	_____	
	402793.89	3223417.37	_____	
	402801.48	3223419.79	_____	
	402819.58	3223423.29	_____	
	402841.13	3223425.6	_____	
	402858.65	3223426.2	_____	
	402858.94	3223422.44	_____	
	402860.27	3223405.17	_____	
	402875.17	3223406.31	_____	
	402878.47	3223362.65	_____	

полное наименование должности	

Земельный участок

Лист № ___ Раздела **4.2** | Всего листов раздела **4.2**: ___

26.09.2022 № КУВИ-001/2022-169091150

Кадастровый номер:

Номер точки	Координаты, м		Описание закрепления на местности	
	X	Y		
1	2	3	4	
	402863.43	3223361.36	_____	
	402878.6	3223157.82	_____	
	402869.49	3223157.02	_____	
	402870.33	3223147.19	_____	
	402879.35	3223147.98	_____	
	402886.73	3223048.26	_____	
	402885.13	3223047.32	_____	
	402879.72	3223042.19	_____	
	402878.93	3223041.97	_____	
	402773.93	3223411.35	_____	
	402774.9	3223415.5	_____	
	402790.46	3223482.1	_____	
	402750.53	3224000.23	_____	
	402755.59	3224058.53	_____	
	402749.71	3224111.92	_____	
	402743.84	3224111.53	_____	
	402742.69	3224128.21	_____	

полное наименование должности

Земельный участок

Лист № ___ Раздела **4.2** | Всего листов раздела **4.2**: ___

26.09.2022 № КУВИ-001/2022-169091150

Кадастровый номер:

Номер точки	Координаты, м		Описание закрепления на местности	
	X	Y		
1	2	3	4	
	402746.93	3224137.33	_____	
	402754.47	3224173.17	_____	
	402750.62	3224209.42	_____	
	402754.69	3224242.48	_____	
	402758.53	3224247.23	_____	
	402776.76	3224246.92	_____	
	402795.48	3224248.7	_____	
	402814.2	3224004.76	_____	
	402837.14	3223705.51	_____	
	402853.68	3223676.11	_____	
	402837.21	3223567.1	_____	
	402836.02	3223543.27	_____	
	402842.16	3223494.31	_____	
	402849.07	3223475.95	_____	
	402854.78	3223476.39	_____	
	402858.35	3223430.12	_____	
	402834.53	3223428.5	_____	

полное наименование должности	

Земельный участок

Лист № ___ Раздела **4.2** | Всего листов раздела **4.2**: ___

26.09.2022 № КУВИ-001/2022-169091150

Кадастровый номер:

Номер точки	Координаты, м		Описание закрепления на местности	
	X	Y		
1	2	3	4	
	402793.03	3223422.5	_____	
	402783.16	3223417.75	_____	
	402773.93	3223411.35	_____	
	402885.42	3223492.69	_____	
	402888.05	3223497.13	_____	
	402891.63	3223496.21	_____	
	402885.42	3223492.69	_____	
	402928.25	3222487.5	_____	
	402867.75	3222465.08	_____	
	402856.02	3222632.69	_____	
	402837.2	3222872.96	_____	
	402841.39	3222876.12	_____	
	402846.24	3222879.08	_____	
	402848.49	3222884.98	_____	
	402849.64	3222891.31	_____	
	402849.81	3222923.27	_____	
	402849.21	3222940.7	_____	

полное наименование должности

Земельный участок

Лист № ___ Раздела **4.2** | Всего листов раздела **4.2**: ___

26.09.2022 № КУВИ-001/2022-169091150

Кадастровый номер:

Номер точки	Координаты, м		Описание закрепления на местности	
	X	Y		
1	2	3	4	
	402851.81	3222946.6	_____	
	402856.13	3222947.91	_____	
	402861.17	3222944.72	_____	
	402864.34	3222937.6	_____	
	402867.1	3222915.54	_____	
	402869.87	3222893.48	_____	
	402875.43	3222888.51	_____	
	402883.58	3222885.34	_____	
	402897.96	3222884.83	_____	
	402898.83	3222884.88	_____	
	402928.25	3222487.5	_____	

полное наименование должности	

Земельный участок

Лист № ___ Раздела **4.2** | Всего листов раздела **4.2**: ___

26.09.2022 № КУВИ-001/2022-169091150

Кадастровый номер:

Сведения о характерных точках границы части (частей) земельного участка

Учетный номер части: 7

Система координат: МСК 47 зона 3

Номер точки	Координаты, м		Опис
	X	Y	
1	2	3	
	402884.63	3224514.62	
	402887.73	3224527.91	
	402894.6	3224526.72	
	402884.63	3224514.62	

полное наименование должности	

Земельный участок

Лист № ___ Раздела **4.2** | Всего листов раздела **4.2**: ___

26.09.2022 № КУВИ-001/2022-169091150

Кадастровый номер:

Сведения о характерных точках границы части (частей) земельного участка

Учетный номер части: 8

Система координат: МСК 47 зона 3

Номер точки	Координаты, м		Опис
	X	Y	
1	2	3	
	402541.47	3226302.62	
	402514.37	3226287.7	
	402511.6	3226288.46	
	402539.85	3226304.01	
	402542.73	3226311.89	
	402553.75	3226328.81	
	402554.75	3226326.69	
	402544.53	3226310.99	
	402541.47	3226302.62	

полное наименование должности	

Земельный участок

Лист № ___ Раздела **4.2** | Всего листов раздела **4.2**: ___

26.09.2022 № КУВИ-001/2022-169091150

Кадастровый номер:

Сведения о характерных точках границы части (частей) земельного участка

Учетный номер части: 9

Система координат: МСК 47 зона 3

Номер точки	Координаты, м		Опис
	X	Y	
1	2	3	
	402868.23	3225181.8	
	402866.13	3225181.68	
	402864.09	3225211.17	
	402865.88	3225211.28	
	402868.23	3225181.8	

полное наименование должности	

Земельный участок

Лист № ___ Раздела **4.2** | Всего листов раздела **4.2**: ___

26.09.2022 № КУВИ-001/2022-169091150

Кадастровый номер:

Сведения о характерных точках границы части (частей) земельного участка

Учетный номер части: 10

Система координат: МСК 47 зона 3

Номер точки	Координаты, м		Опис
	X	Y	
1	2	3	
	401285.63	3220722.16	
	401269.05	3220705.12	
	401239.35	3220786.79	
	401209.18	3220868.44	
	401202.08	3220889.55	
	401197.18	3220923.91	
	401215.96	3220943.77	
	401222.99	3220894.51	
	401229.36	3220875.56	
	401259.45	3220794.16	
	401285.63	3220722.16	
	402691.1	3224488.12	
	402620.36	3224660.71	
	402611.94	3224690.42	
	402601.05	3224729.65	
	402588.24	3224774.77	

полное наименование должности

Земельный участок

Лист № ___ Раздела **4.2** | Всего листов раздела **4.2**: ___

26.09.2022 № КУВИ-001/2022-169091150

Кадастровый номер:

Номер точки	Координаты, м		Описание закрепления на местности	
	X	Y		
1	2	3	4	
	402575.06	3224822.88	_____	
	402574.98	3224823.17	_____	
	402573.44	3224855.59	_____	
	402573.25	3224859.59	_____	
	402572.94	3224866.14	_____	
	402565.39	3224959.69	_____	
	402570.2	3224920.1	_____	
	402580.49	3224883.07	_____	
	402584.67	3224884.61	_____	
	402592.07	3224864.55	_____	
	402586.26	3224862.4	_____	
	402595.69	3224828.58	_____	
	402608.86	3224780.52	_____	
	402621.65	3224735.44	_____	
	402632.55	3224696.2	_____	
	402648.59	3224639.57	_____	
	402660.47	3224597.87	_____	

полное наименование должности	

Земельный участок

Лист № ___ Раздела **4.2** | Всего листов раздела **4.2**: ___

26.09.2022 № КУВИ-001/2022-169091150

Кадастровый номер:

Номер точки	Координаты, м		Описание закрепления на местности	
	X	Y		
1	2	3	4	
	402672.86	3224552.7	_____	
	402691.1	3224488.12	_____	
	402531.25	3225382.84	_____	
	402527.02	3225435.28	_____	
	402546.15	3225436.5	_____	
	402535.62	3225398.54	_____	
	402531.25	3225382.84	_____	
	402746.31	3225607.54	_____	
	402746.95	3225597.33	_____	
	402711.76	3225602.14	_____	
	402636.92	3225609.07	_____	
	402635.96	3225619.04	_____	
	402633.77	3225630.85	_____	
	402698.23	3225624.88	_____	
	402698.62	3225619.87	_____	
	402706.09	3225618.76	_____	
	402716.54	3225616.48	_____	

полное наименование должности

Земельный участок

Лист № ___ Раздела **4.2** | Всего листов раздела **4.2**: ___

26.09.2022 № КУВИ-001/2022-169091150

Кадастровый номер:

Номер точки	Координаты, м		Описание закрепления на местности	
	X	Y		
1	2	3	4	
	402724.44	3225613.14	_____	
	402746.31	3225607.54	_____	

полное наименование должности	

Земельный участок

Лист № ___ Раздела **4.2** | Всего листов раздела **4.2**: ___

26.09.2022 № КУВИ-001/2022-169091150

Кадастровый номер:

Сведения о характерных точках границы части (частей) земельного участка

Учетный номер части: 11

Система координат: МСК 47 зона 3

Номер точки	Координаты, м		Опис
	X	Y	
1	2	3	
	405387.43	3201197.67	
	405384.19	3201189.88	
	405367.27	3201204.92	
	405367.69	3201205.94	
	405393.24	3201266.52	
	405410.16	3201251.56	
	405387.43	3201197.67	
	404840.77	3203934.97	
	404831.16	3203945.27	
	404838.92	3203977.27	
	404845.45	3203935.7	
	404840.77	3203934.97	
	404791.88	3204129.28	
	404775.75	3204147.59	
	404767.22	3204151.75	
	404714.71	3204173.01	

полное наименование должности

Земельный участок

Лист № ___ Раздела **4.2** | Всего листов раздела **4.2**: ___

26.09.2022 № КУВИ-001/2022-169091150

Кадастровый номер:

Номер точки	Координаты, м		Описание закрепления на местности	
	X	Y		
1	2	3	4	
	404706.27	3204176.57	_____	
	404702.36	3204201.45	_____	
	404722.88	3204192.78	_____	
	404775.92	3204171.31	_____	
	404786.28	3204166.27	_____	
	404791.88	3204129.28	_____	

полное наименование должности	

Земельный участок

Лист № ___ Раздела **4.2** | Всего листов раздела **4.2**: ___

26.09.2022 № КУВИ-001/2022-169091150

Кадастровый номер:

Сведения о характерных точках границы части (частей) земельного участка

Учетный номер части: 12

Система координат: МСК 47 зона 3

Номер точки	Координаты, м		Опис
	X	Y	
1	2	3	
	388783	3207829.5	
	388777.16	3207824.4	
	388752.66	3207829.78	
	388706.47	3207841.34	
	388659.7	3207854.86	
	388661.9	3207856.8	
	388679.39	3207871.45	
	388712.04	3207862	
	388757.55	3207850.61	
	388797.73	3207841.79	
	388783	3207829.5	
	403941.33	3208015.75	
	403936.71	3208036.71	
	404001.42	3208046.14	
	404006.02	3208025.19	
	403941.33	3208015.75	

полное наименование должности	

Земельный участок

Лист № ___ Раздела **4.2** | Всего листов раздела **4.2**: ___

26.09.2022 № КУВИ-001/2022-169091150

Кадастровый номер:

Номер точки	Координаты, м		Описание закрепления на местности	
	X	Y		
1	2	3	4	
	395399.17	3215786.55	_____	
	395387.44	3215768.58	_____	
	395372.2	3215780.25	_____	
	395383.91	3215798.24	_____	
	395399.17	3215786.55	_____	
	395620.5	3216055.2	_____	
	395618.72	3216056.24	_____	
	395628.13	3216072.87	_____	
	395636.59	3216087.36	_____	
	395640.6	3216085.02	_____	
	395620.5	3216055.2	_____	

полное наименование должности	

Земельный участок

Лист № ___ Раздела **4.2** | Всего листов раздела **4.2**: ___

26.09.2022 № КУВИ-001/2022-169091150

Кадастровый номер:

Сведения о характерных точках границы части (частей) земельного участка

Учетный номер части: 13

Система координат: МСК 47 зона 3

Номер точки	Координаты, м		Опис
	X	Y	
1	2	3	
	403940.85	3208017.93	
	403936.22	3208038.92	
	404001.23	3208047.02	
	404005.84	3208026.03	
	403940.85	3208017.93	

полное наименование должности	

Земельный участок

Лист № ___ Раздела **4.2** | Всего листов раздела **4.2**: ___

26.09.2022 № КУВИ-001/2022-169091150

Кадастровый номер:

Сведения о характерных точках границы части (частей) земельного участка

Учетный номер части: 14

Система координат: МСК 47 зона 3

Номер точки	Координаты, м		Опис
	X	Y	
1	2	3	
	402891.01	3224522.36	
	402891.36	3224525.98	
	402893.8	3224525.74	
	402891.01	3224522.36	
	403000.05	3224617.97	
	402999.87	3224639.13	
	402999.9	3224641.43	
	403006.93	3224641.69	
	403008.48	3224618.66	
	403000.05	3224617.97	

полное наименование должности	

Земельный участок

Лист № ___ Раздела **4.2** | Всего листов раздела **4.2**: ___

26.09.2022 № КУВИ-001/2022-169091150

Кадастровый номер:

Сведения о характерных точках границы части (частей) земельного участка

Учетный номер части: 15

Система координат: МСК 47 зона 3

Номер точки	Координаты, м		Опис
	X	Y	
1	2	3	
	401403.03	3228644.07	
	401401.19	3228647.93	
	401418.05	3228649.42	
	401468.48	3228657.87	
	401470.26	3228654.11	
	401418.55	3228645.44	
	401403.03	3228644.07	

полное наименование должности	

Земельный участок

Лист № ___ Раздела **4.2** | Всего листов раздела **4.2**: ___

26.09.2022 № КУВИ-001/2022-169091150

Кадастровый номер:

Сведения о характерных точках границы части (частей) земельного участка

Учетный номер части: 16

Система координат: МСК 47 зона 3

Номер точки	Координаты, м		Опис
	X	Y	
1	2	3	
	397685.12	3217804.07	
	397575.24	3217733.63	
	397574.56	3217737.07	
	397574.3	3217742.77	
	397574.88	3217748.59	
	397576.07	3217753.53	
	397556.76	3217793.44	
	397539.14	3217829.86	
	397642.24	3217896.03	
	397683.69	3217807.13	
	397685.12	3217804.07	

полное наименование должности	

Земельный участок

Лист № ___ Раздела **4.2** | Всего листов раздела **4.2**: ___

26.09.2022 № КУВИ-001/2022-169091150

Кадастровый номер:

Сведения о характерных точках границы части (частей) земельного участка

Учетный номер части: 17

Система координат: МСК 47 зона 3

Номер точки	Координаты, м		Опис
	X	Y	
1	2	3	
	402746.31	3225607.54	
	402746.95	3225597.33	
	402711.76	3225602.14	
	402636.92	3225609.07	
	402635.96	3225619.04	
	402633.77	3225630.85	
	402698.23	3225624.88	
	402698.62	3225619.87	
	402706.09	3225618.76	
	402716.54	3225616.48	
	402724.44	3225613.14	
	402746.31	3225607.54	

полное наименование должности	

Земельный участок

Лист № ___ Раздела **4.2** | Всего листов раздела **4.2**: ___

26.09.2022 № КУВИ-001/2022-169091150

Кадастровый номер:

Сведения о характерных точках границы части (частей) земельного участка

Учетный номер части: 18

Система координат: МСК 47 зона 3

Номер точки	Координаты, м		Опис
	X	Y	
1	2	3	
	401896.13	3227598.98	
	401876.89	3227639.91	
	401946.78	3227642.03	
	401966	3227601.09	
	401896.13	3227598.98	

полное наименование должности	

Земельный участок

Лист № ___ Раздела **4.2** | Всего листов раздела **4.2**: ___

26.09.2022 № КУВИ-001/2022-169091150

Кадастровый номер:

Сведения о характерных точках границы части (частей) земельного участка

Учетный номер части: 19

Система координат: МСК 47 зона 3

Номер точки	Координаты, м		Опис
	X	Y	
1	2	3	
	401892.2	3227607.36	
	401872.95	3227648.3	
	401942.85	3227650.41	
	401962.06	3227609.47	
	401892.2	3227607.36	

полное наименование должности	

Земельный участок

Лист № ___ Раздела **4.2** | Всего листов раздела **4.2**: ___

26.09.2022 № КУВИ-001/2022-169091150

Кадастровый номер:

Сведения о характерных точках границы части (частей) земельного участка

Учетный номер части: 20

Система координат:

Номер точки	Координаты, м		Опис
	X	Y	
1	2	3	
	401938.97	3227587.6	
	401929.13	3227608.59	
	401892.38	3227606.96	
	401902.25	3227585.98	
	401938.97	3227587.6	
	401957.83	3227588.44	
	401966.16	3227585.97	
	401973.05	3227586.05	
	401962.04	3227609.51	
	401960.47	3227609.98	
	401929.13	3227608.59	
	401938.97	3227587.6	
	401957.83	3227588.44	

полное наименование должности	

Земельный участок

Лист № ___ Раздела **4.2** | Всего листов раздела **4.2**: ___

26.09.2022 № КУВИ-001/2022-169091150

Кадастровый номер:

Сведения о характерных точках границы части (частей) земельного участка

Учетный номер части: 21

Система координат:

Номер точки	Координаты, м		Опис
	X	Y	
1	2	3	
	401937.78	3227590.15	
	401927.92	3227611.16	
	401891.11	3227609.66	
	401900.99	3227588.65	
	401937.78	3227590.15	
	401962.48	3227591.16	
	401968.63	3227595.49	
	401959.35	3227615.25	
	401955.44	3227612.29	
	401927.92	3227611.16	
	401937.78	3227590.15	
	401962.48	3227591.16	

полное наименование должности	

Земельный участок

Лист № ___ Раздела **4.2** | Всего листов раздела **4.2**: ___

26.09.2022 № КУВИ-001/2022-169091150

Кадастровый номер:

Сведения о характерных точках границы части (частей) земельного участка

Учетный номер части: 22

Система координат:

Номер точки	Координаты, м		Опис
	X	Y	
1	2	3	
	403166.79	3224119.66	
	403165.02	3224133.36	
	403141.92	3224145.18	
	403143.25	3224134.91	
	403154.65	3224129.01	
	403143.95	3224129.42	
	403144.92	3224121.93	
	403145.82	3224122	
	403153.5	3224121.3	
	403171.3	3224116.51	
	403166.79	3224119.66	

полное наименование должности	

Земельный участок

Лист № ___ Раздела **4.2** | Всего листов раздела **4.2**: ___

26.09.2022 № КУВИ-001/2022-169091150

Кадастровый номер:

Сведения о характерных точках границы части (частей) земельного участка

Учетный номер части: 23

Система координат:

Номер точки	Координаты, м		Опис
	X	Y	
1	2	3	
	401894.77	3227681.82	
	401892.96	3227685.68	
	401856.79	3227682.67	
	401858.61	3227678.8	
	401894.77	3227681.82	
	401926.86	3227684.49	
	401925.04	3227688.35	
	401892.96	3227685.68	
	401894.77	3227681.82	
	401926.86	3227684.49	

полное наименование должности	

Земельный участок

Лист № ___ Раздела **4.2** | Всего листов раздела **4.2**: ___

26.09.2022 № КУВИ-001/2022-169091150

Кадастровый номер:

Сведения о характерных точках границы части (частей) земельного участка

Учетный номер части: 24

Система координат:

Номер точки	Координаты, м		Опис
	X	Y	
1	2	3	
	402868.22	3222895.18	
	402866.59	3222916.75	
	402834.34	3222909.47	
	402837.23	3222872.65	
	402847.43	3222890.49	
	402868.22	3222895.18	
	401855.16	3222545.25	
	401833.61	3222512.6	
	401878.68	3222532.11	
	401983.34	3222575.72	
	402014.01	3222588.74	
	402035.07	3222597.82	
	402101.8	3222647.6	
	402118.35	3222656.44	
	402062.02	3222632.74	
	402005.59	3222608.41	

полное наименование должности

Земельный участок 500

Лист № ___ Раздела **4.2** | Всего листов раздела **4.2**: ___

26.09.2022 № КУВИ-001/2022-169091150

Кадастровый номер:

Номер точки	Координаты, м		Описание закрепления на местности	
	X	Y		
1	2	3	4	
	401975.04	3222595.44	_____	
	401870.31	3222551.81	_____	
	401855.16	3222545.25	_____	
	402388.61	3222892.26	_____	
	402365.66	3222879.98	_____	
	402372.77	3222876.33	_____	
	402395.17	3222819.47	_____	
	402401.89	3222801.34	_____	
	402421.12	3222811.02	_____	
	402415.17	3222827.1	_____	
	402391.22	3222887.88	_____	
	402389.78	3222891.66	_____	
	402388.61	3222892.26	_____	
	402897.58	3222901.81	_____	
	402895.98	3222923.39	_____	
	402866.59	3222916.75	_____	
	402868.22	3222895.18	_____	

полное наименование должности	

Земельный участок

Лист № ___ Раздела **4.2** | Всего листов раздела **4.2**: ___

26.09.2022 № КУВИ-001/2022-169091150

Кадастровый номер:

Номер точки	Координаты, м		Описание закрепления на местности	
	X	Y		
1	2	3	4	
	402897.58	3222901.81	_____	
	401223.69	3220951.94	_____	
	401205.17	3220932.36	_____	
	401213.34	3220881.78	_____	
	401249.82	3220787.88	_____	
	401275.65	3220711.9	_____	
	401292.39	3220729.11	_____	
	401269.93	3220795.2	_____	
	401234.1	3220887.43	_____	
	401223.69	3220951.94	_____	

полное наименование должности	

Земельный участок

Лист № ___ Раздела **4.2** | Всего листов раздела **4.2**: ___

26.09.2022 № КУВИ-001/2022-169091150

Кадастровый номер:

Сведения о характерных точках границы части (частей) земельного участка

Учетный номер части: 25

Система координат:

Номер точки	Координаты, м		Опис
	X	Y	
1	2	3	
	401127.91	3220796.86	
	401144.5	3220755.3	
	401132.7	3220752.8	
	401129.5	3220750.2	
	401140.1	3220728.6	
	401131.5	3220721.2	
	401136.9	3220710.9	
	401147.1	3220718.8	
	401176.7	3220671.9	
	401195.9	3220636.6	
	401218.4	3220657.5	
	401252	3220687.6	
	401381.6	3220820.8	
	401462.5	3220942.2	
	401478.66	3220981.09	
	401469.84	3220979.99	

полное наименование должности

Земельный участок

Лист № ___ Раздела **4.2** | Всего листов раздела **4.2**: ___

26.09.2022 № КУВИ-001/2022-169091150

Кадастровый номер:

Номер точки	Координаты, м		Описание закрепления на местности	
	X	Y		
1	2	3	4	
	401453.86	3220977.55	_____	
	401434.85	3220974.02	_____	
	401417.53	3220970.22	_____	
	401401.76	3220966.24	_____	
	401378.76	3220959.56	_____	
	401358.19	3220952.66	_____	
	401343.26	3220947.08	_____	
	401324.34	3220939.31	_____	
	401304.08	3220930.07	_____	
	401288.58	3220922.32	_____	
	401269.85	3220912.14	_____	
	401253.74	3220902.61	_____	
	401243.36	3220896.08	_____	
	401228.96	3220886.49	_____	
	401216.14	3220877.38	_____	
	401199.98	3220865.1	_____	
	401183.42	3220851.52	_____	

полное наименование должности

Земельный участок

Лист № ___ Раздела **4.2** | Всего листов раздела **4.2**: ___

26.09.2022 № КУВИ-001/2022-169091150

Кадастровый номер:

Номер точки	Координаты, м		Описание закрепления на местности	
	X	Y		
1	2	3	4	
	401164.66	3220834.77	_____	
	401150.61	3220821.19	_____	
	401136.05	3220806.06	_____	
	401127.91	3220796.86	_____	
	401131.5	3220721.2	_____	
	401116.8	3220746.4	_____	
	401111.5	3220760	_____	
	401109.34	3220774.83	_____	
	401104.62	3220769.02	_____	
	401087.62	3220745.93	_____	
	401076.57	3220729.47	_____	
	401063.78	3220708.69	_____	
	401049.07	3220681.93	_____	
	401040.59	3220664.73	_____	
	401031.06	3220643.39	_____	
	401020.25	3220615.74	_____	
	401011.32	3220588.88	_____	

полное наименование должности

Земельный участок

Лист № ___ Раздела **4.2** | Всего листов раздела **4.2**: ___

26.09.2022 № КУВИ-001/2022-169091150

Кадастровый номер:

Номер точки	Координаты, м		Описание закрепления на местности	
	X	Y		
1	2	3	4	
	401006.52	3220572.16	_____	
	401000.15	3220546.19	_____	
	400995.17	3220520.75	_____	
	400990.15	3220484.48	_____	
	400988.21	3220461.44	_____	
	400987.56	3220443.22	_____	
	401164.8	3220607.9	_____	
	401184.7	3220626.4	_____	
	401151.8	3220681.8	_____	
	401143.1	3220701.1	_____	
	401136.9	3220710.9	_____	
	401131.5	3220721.2	_____	

полное наименование должности	

Земельный участок

Лист № ___ Раздела **4.2** | Всего листов раздела **4.2**: ___

26.09.2022 № КУВИ-001/2022-169091150

Кадастровый номер:

Сведения о характерных точках границы части (частей) земельного участка

Учетный номер части: 26

Система координат:

Номер точки	Координаты, м		Опис
	X	Y	
1	2	3	
	401557.78	3221705.9	
	401537.87	3221642.89	
	401545.45	3221666.87	
	401641.33	3221637.75	
	401641.3	3221637.66	
	401647.68	3221657.76	
	401551.78	3221686.9	
	401557.78	3221705.9	
	403106.03	3220066.18	
	403104.57	3220087.14	
	403042.86	3220084.21	
	403044.38	3220063.26	
	403106.03	3220066.18	

полное наименование должности	

Земельный участок

Лист № ___ Раздела **4.2** | Всего листов раздела **4.2**: ___

26.09.2022 № КУВИ-001/2022-169091150

Кадастровый номер:

Сведения о характерных точках границы части (частей) земельного участка

Учетный номер части: 27

Система координат:

Номер точки	Координаты, м		Опис
	X	Y	
1	2	3	
	402499.44	3226372.93	
	402489.5	3226393.91	
	402452.76	3226392.26	
	402462.74	3226371.28	
	402499.44	3226372.93	
	402508.62	3226373.34	
	402531.89	3226375.03	
	402522.08	3226395.78	
	402507.37	3226394.71	
	402489.5	3226393.91	
	402499.44	3226372.93	
	402508.62	3226373.34	

полное наименование должности	

Земельный участок

Лист № ___ Раздела **4.2** | Всего листов раздела **4.2**: ___

26.09.2022 № КУВИ-001/2022-169091150

Кадастровый номер:

Сведения о характерных точках границы части (частей) земельного участка

Учетный номер части: 28

Система координат:

Номер точки	Координаты, м		Опис
	X	Y	
1	2	3	
	403005.05	3224618.38	
	403008.48	3224618.66	
	403006.93	3224641.69	
	403004.91	3224641.62	
	403004.87	3224639.12	
	403005.05	3224618.38	

полное наименование должности	

Выписка из Единого государственного реестра недвижимости об объекте недвижимости

Сведения о характеристиках объекта недвижимости

На основании запроса от 19.05.2022 г., поступившего на рассмотрение 19.05.2022 г., сообщаем, что согласно записям Единого государственного реестра недвижимости:

Земельный участок			
(вид объекта недвижимости)			
Лист № ___ Раздела **1**	Всего листов раздела **1:** ___	Всего разделов: ___	Всего листов выписки: ___
19.05.2022№ 99/2022/468119530			
Кадастровый номер:		**47:13:0725001:2**	

Номер кадастрового квартала:	47:13:0725001
Дата присвоения кадастрового номера:	27.12.2002
Ранее присвоенный государственный учетный номер:	данные отсутствуют
Адрес:	Ленинградская область, Тихвинский муниципальный район
Площадь:	257995 +/- 888кв. м
Кадастровая стоимость, руб.:	50203247.05
Кадастровые номера расположенных в пределах земельного участка объектов недвижимости:	47:13:0000000:21159
Кадастровые номера объектов недвижимости, из которых образован объект недвижимости:	данные отсутствуют
Кадастровые номера образованных объектов недвижимости:	данные отсутствуют
Сведения о включении объекта недвижимости в состав предприятия как имущественного комплекса:	

Государственный регистратор		ФГИС ЕГРН
полное наименование должности	подпись	инициалы, фамилия

М.П.

Выписка из Единого государственного реестра недвижимости об объекте недвижимости

Сведения о характеристиках объекта недвижимости

510

Земельный участок			
(вид объекта недвижимости)			
Лист № ___ Раздела **1**	Всего листов раздела **1:** ___	Всего разделов: ___	Всего листов выписки: ___
19.05.2022№ 99/2022/468119530			
Кадастровый номер:		**47:13:0725001:2**	

Категория земель:	Земли промышленности, энергетики, транспорта, связи, радиовещания, телевидения, информатики, земли для обеспечения космической деятельности, земли обороны, безопасности и земли иного специального назначения
Виды разрешенного использования:	полоса отвода железной дороги
Сведения о кадастровом инженере:	данные отсутствуют
Сведения о лесах, водных объектах и об иных природных объектах, расположенных в пределах земельного участка:	данные отсутствуют
Сведения о том, что земельный участок полностью или частично расположен в границах зоны с особыми условиями использования территории или территории объекта культурного наследия	данные отсутствуют
Сведения о том, что земельный участок расположен в границах особой экономической зоны, территории опережающего социально-экономического развития, зоны территориального развития в Российской Федерации, игорной зоны:	данные отсутствуют
Сведения о том, что земельный участок расположен в границах особо охраняемой природной территории, охотничьих угодий, лесничеств, лесопарков:	данные отсутствуют
Сведения о результатах проведения государственного земельного надзора:	данные отсутствуют
Сведения о расположении земельного участка в границах территории, в отношении которой утвержден проект межевания территории:	данные отсутствуют

Государственный регистратор		ФГИС ЕГРН
полное наименование должности	подпись	инициалы, фамилия

М.П.

Выписка из Единого государственного реестра недвижимости об объекте недвижимости

Сведения о характеристиках объекта недвижимости

511

Земельный участок			
(вид объекта недвижимости)			
Лист № ___ Раздела **1**	Всего листов раздела **1:** ___	Всего разделов: ___	Всего листов выписки: ___
19.05.2022№ 99/2022/468119530			
Кадастровый номер:		**47:13:0725001:2**	

Условный номер земельного участка:	данные отсутствуют
Сведения о принятии акта и (или) заключении договора, предусматривающих предоставление в соответствии с земельным законодательством исполнительным органом государственной власти или органом местного самоуправления находящегося в государственной или муниципальной собственности земельного участка для строительства наемного дома социального использования или наемного дома коммерческого использования:	данные отсутствуют
Сведения о том, что земельный участок или земельные участки образованы на основании решения об изъятии земельного участка и (или) расположенного на нем объекта недвижимости для государственных или муниципальных нужд:	данные отсутствуют
Сведения о том, что земельный участок образован из земель или земельного участка, государственная собственность на которые не разграничена:	данные отсутствуют
Сведения о наличии земельного спора о местоположении границ земельных участков:	данные отсутствуют
Статус записи об объекте недвижимости:	Сведения об объекте недвижимости имеют статус "актуальные, ранее учтенные"
Особые отметки:	Сведения необходимые для заполнения раздела 2 отсутствуют.Сведения необходимые для заполнения раздела 3.1 отсутствуют.
Получатель выписки:	Лукашов Дмитрий Иванович

Государственный регистратор		ФГИС ЕГРН
полное наименование должности	подпись	инициалы, фамилия

М.П.

Выписка из Единого государственного реестра недвижимости об объекте недвижимости

Сведения о зарегистрированных правах

Государственный регистратор		ФГИС ЕГРН
полное наименование должности	подпись	инициалы, фамилия

М.П.

Выписка из Единого государственного реестра недвижимости об объекте недвижимости

Описание местоположения земельного участка

Земельный участок			
(вид объекта недвижимости)			
Лист № ___ Раздела **3**	Всего листов раздела **3:** ___	Всего разделов: ___	Всего листов выписки: ___
19.05.2022№ 99/2022/468119530			
Кадастровый номер:		**47:13:0725001:2**	

План (чертеж, схема) земельного участка			
Масштаб 1: данные отсутствуют	Условные обозначения:		

Государственный регистратор		ФГИС ЕГРН
полное наименование должности	подпись	инициалы, фамилия

М.П.

Выписка из Единого государственного реестра недвижимости об объекте недвижимости

Описание местоположения земельного участка

Земельный участок			
(вид объекта недвижимости)			
Лист № ___ Раздела **3**	Всего листов раздела **3:** ___	Всего разделов: ___	Всего листов выписки: ___
19.05.2022№ 99/2022/468119530			
Кадастровый номер:		**47:13:0725001:2**	

План (чертеж, схема) земельного участка			
Масштаб 1: данные отсутствуют	Условные обозначения:		

Государственный регистратор		ФГИС ЕГРН
полное наименование должности	подпись	инициалы, фамилия

М.П.

Выписка из Единого государственного реестра недвижимости об объекте недвижимости

Описание местоположения земельного участка

Земельный участок			
(вид объекта недвижимости)			
Лист № ___ Раздела **3.2**	Всего листов раздела **3.2:** ___	Всего разделов: ___	Всего листов выписки: ___
19.05.2022№ 99/2022/468119530			
Кадастровый номер:		**47:13:0725001:2**	

Сведения о характерных точках границы земельного участка

Система координат
Зона №

Номер точки	Координаты		Описание закрепления на местности	Средняя квадратическая погрешность определения координат характерных точек границ земельного участка, м
	X	Y		
1	2	3	4	5
1	403900.53	3208254.07	данные отсутствуют	данные отсутствуют
2	403914.29	3208173.41	данные отсутствуют	данные отсутствуют
3	403922.89	3208110.52	данные отсутствуют	данные отсутствуют
4	403926.26	3208092.42	данные отсутствуют	данные отсутствуют
5	403949.66	3208096.94	данные отсутствуют	данные отсутствуют
6	403951.49	3208084.62	данные отсутствуют	данные отсутствуют
7	403928.51	3208080.48	данные отсутствуют	данные отсутствуют
8	403936.04	3208039.74	данные отсутствуют	данные отсутствуют
9	403964.18	3207912.2	данные отсутствуют	данные отсутствуют
10	404029.01	3207663.6	данные отсутствуют	данные отсутствуют
11	404192.15	3207006.21	данные отсутствуют	данные отсутствуют
12	404249.01	3206780.82	данные отсутствуют	данные отсутствуют
13	404361.62	3206336.72	данные отсутствуют	данные отсутствуют
14	404386.68	3206229.39	данные отсутствуют	данные отсутствуют
15	404396.78	3206178.26	данные отсутствуют	данные отсутствуют

Государственный регистратор		ФГИС ЕГРН
полное наименование должности	подпись	инициалы, фамилия

М.П.

Выписка из Единого государственного реестра недвижимости об объекте недвижимости

Описание местоположения земельного участка

Земельный участок			
(вид объекта недвижимости)			
Лист № ___ Раздела **3.2**	Всего листов раздела **3.2:** ___	Всего разделов: ___	Всего листов выписки: ___
19.05.2022№ 99/2022/468119530			
Кадастровый номер:		**47:13:0725001:2**	

Сведения о характерных точках границы земельного участка				
Система координат Зона №				
Номер точки	Координаты		Описание закрепления на местности	Средняя квадратическая погрешность определения координат характерных точек границ земельного участка, м
	X	Y		
1	2	3	4	5
16	404422.16	3206023.22	данные отсутствуют	данные отсутствуют
17	404504.5	3205489.35	данные отсутствуют	данные отсутствуют
18	404515.37	3205409.35	данные отсутствуют	данные отсутствуют
19	404525.87	3205312.24	данные отсутствуют	данные отсутствуют
20	404539.37	3205187.51	данные отсутствуют	данные отсутствуют
21	404564.65	3204961.66	данные отсутствуют	данные отсутствуют
22	404522.33	3204954.69	данные отсутствуют	данные отсутствуют
23	404528.63	3204916.96	данные отсутствуют	данные отсутствуют
24	404527.26	3204853.57	данные отсутствуют	данные отсутствуют
25	404534.82	3204804.02	данные отсутствуют	данные отсутствуют
26	404537.82	3204784.13	данные отсутствуют	данные отсутствуют
27	404573.63	3204799.92	данные отсутствуют	данные отсутствуют
28	404605.89	3204812.97	данные отсутствуют	данные отсутствуют
29	404633.74	3204823.48	данные отсутствуют	данные отсутствуют
30	404655.85	3204830.01	данные отсутствуют	данные отсутствуют

Государственный регистратор		ФГИС ЕГРН
полное наименование должности	подпись	инициалы, фамилия

М.П.

Выписка из Единого государственного реестра недвижимости об объекте недвижимости

Описание местоположения земельного участка

Земельный участок			
(вид объекта недвижимости)			
Лист № ___ Раздела **3.2**	Всего листов раздела **3.2:** ___	Всего разделов: ___	Всего листов выписки: ___
19.05.2022№ 99/2022/468119530			
Кадастровый номер:		**47:13:0725001:2**	

Сведения о характерных точках границы земельного участка				
Система координат Зона №				
Номер точки	Координаты		Описание закрепления на местности	Средняя квадратическая погрешность определения координат характерных точек границ земельного участка, м
	X	Y		
1	2	3	4	5
31	404700.94	3204841.69	данные отсутствуют	данные отсутствуют
32	404745.76	3204852.54	данные отсутствуют	данные отсутствуют
33	404739.76	3204889.24	данные отсутствуют	данные отсутствуют
34	404708.17	3204884.05	данные отсутствуют	данные отсутствуют
35	404671.8	3205114.77	данные отсутствуют	данные отсутствуют
36	404643.7	3205110.35	данные отсутствуют	данные отсутствуют
37	404627.49	3205211.45	данные отсутствуют	данные отсутствуют
38	404623.86	3205233.75	данные отсутствуют	данные отсутствуют
39	404607.14	3205231.11	данные отсутствуют	данные отсутствуют
40	404594.97	3205312.24	данные отсутствуют	данные отсутствуют
41	404538.61	3205687.65	данные отсутствуют	данные отсутствуют
42	404482.6	3206051.16	данные отсутствуют	данные отсутствуют
43	404449.64	3206241.87	данные отсутствуют	данные отсутствуют
44	404423.62	3206352.94	данные отсутствуют	данные отсутствуют
45	404293.96	3206864.56	данные отсутствуют	данные отсутствуют

Государственный регистратор		ФГИС ЕГРН
полное наименование должности	подпись	инициалы, фамилия

М.П.

Выписка из Единого государственного реестра недвижимости об объекте недвижимости

Описание местоположения земельного участка

Земельный участок			
(вид объекта недвижимости)			
Лист № ___ Раздела **3.2**	Всего листов раздела **3.2:** ___	Всего разделов: ___	Всего листов выписки: ___
19.05.2022№ 99/2022/468119530			
Кадастровый номер:		**47:13:0725001:2**	

Сведения о характерных точках границы земельного участка				
Система координат Зона №				
Номер точки	Координаты		Описание закрепления на местности	Средняя квадратическая погрешность определения координат характерных точек границ земельного участка, м
	X	Y		
1	2	3	4	5
46	404191.62	3207272.52	данные отсутствуют	данные отсутствуют
47	404027.55	3207927.15	данные отсутствуют	данные отсутствуют
48	403991.46	3208091.49	данные отсутствуют	данные отсутствуют
49	403972.39	3208088.02	данные отсутствуют	данные отсутствуют
50	403970.21	3208100.62	данные отсутствуют	данные отсутствуют
51	403989.27	3208103.79	данные отсутствуют	данные отсутствуют
52	403984.93	3208130.44	данные отсутствуют	данные отсутствуют
53	403977.69	3208181.46	данные отсутствуют	данные отсутствуют
54	404011.45	3208185.78	данные отсутствуют	данные отсутствуют
55	404005.78	3208260.26	данные отсутствуют	данные отсутствуют

Государственный регистратор		ФГИС ЕГРН
полное наименование должности	подпись	инициалы, фамилия

М.П.

Выписка из Единого государственного реестра недвижимости об объекте недвижимости

Сведения о частях земельного участка

Земельный участок			
(вид объекта недвижимости)			
Лист № ___ Раздела **4**	Всего листов раздела **4:** ___	Всего разделов: ___	Всего листов выписки: ___
19.05.2022№ 99/2022/468119530			
Кадастровый номер:		**47:13:0725001:2**	

План (чертеж, схема) части земельного участка		Учетный номер части: **47:13:0725001:2/1**	
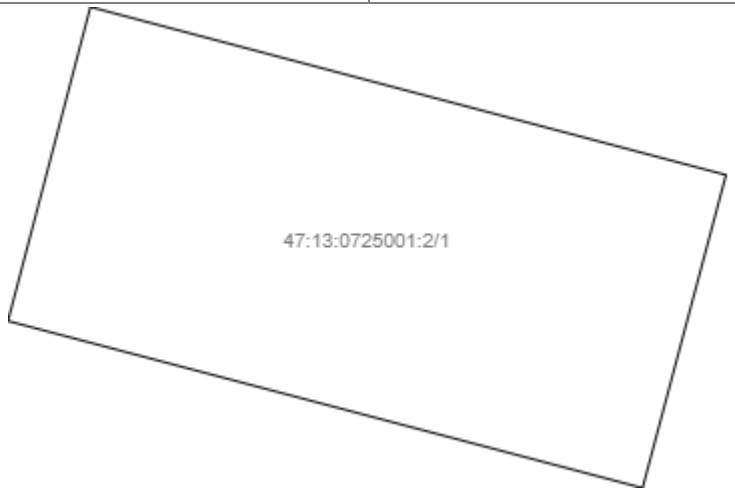			
Масштаб 1: данные отсутствуют	Условные обозначения:		

Государственный регистратор		ФГИС ЕГРН
полное наименование должности	подпись	инициалы, фамилия

М.П.

Выписка из Единого государственного реестра недвижимости об объекте недвижимости

Сведения о частях земельного участка

Земельный участок			
(вид объекта недвижимости)			
Лист № ___ Раздела **4.1**	Всего листов раздела **4.1:** ___	Всего разделов: ___	Всего листов выписки: ___
19.05.2022№ 99/2022/468119530			
Кадастровый номер:		**47:13:0725001:2**	

Учетный номер части	Площадь ($м^2$)	Содержание ограничения в использовании или ограничения права на объект недвижимости или обременения объекта недвижимости
1	2	3
1	22	Иные ограничения (обременения) прав, Временные. Дата истечения срока действия временного характера - 28.12.2007
2	65555	Иные ограничения (обременения) прав, Временные. Дата истечения срока действия временного характера - 14.12.2009
3	19723	Иные ограничения (обременения) прав, Временные. Дата истечения срока действия временного характера - 14.12.2009
4	6272	Иные ограничения (обременения) прав, Временные. Дата истечения срока действия временного характера - 14.12.2009

Государственный регистратор		ФГИС ЕГРН
полное наименование должности	подпись	инициалы, фамилия

М.П.

Выписка из Единого государственного реестра недвижимости об объекте недвижимости

Сведения о частях земельного участка

Земельный участок			
(вид объекта недвижимости)			
Лист № ___ Раздела **4.2**	Всего листов раздела **4.2:** ___	Всего разделов: ___	Всего листов выписки: ___
19.05.2022№ 99/2022/468119530			
Кадастровый номер:		**47:13:0725001:2**	

Сведения о характерных точках границы части (частей) земельного участка

Учетный номер части: 1

Система координат: МСК 47 зона 3
Зона №

Номер точки	Координаты, м		Описание закрепления на местности	Средняя квадратическая погрешность определения координат характерных точек границы части земельного участка, м
	X	Y		
1	2	3	4	5
56	404007.94	3207932.92	данные отсутствуют	данные отсутствуют
56	404007.94	3207932.92	данные отсутствуют	данные отсутствуют
57	404009.62	3207926.53	данные отсутствуют	данные отсутствуют
58	404012.78	3207927.36	данные отсутствуют	данные отсутствуют
59	404011.09	3207933.76	данные отсутствуют	данные отсутствуют

Государственный регистратор		ФГИС ЕГРН
полное наименование должности	подпись	инициалы, фамилия

М.П.

Выписка из Единого государственного реестра недвижимости об объекте недвижимости

Сведения о частях земельного участка

Земельный участок			
(вид объекта недвижимости)			
Лист № ___ Раздела **4.2**	Всего листов раздела **4.2:** ___	Всего разделов: ___	Всего листов выписки: ___
19.05.2022№ 99/2022/468119530			
Кадастровый номер:		**47:13:0725001:2**	

Сведения о характерных точках границы части (частей) земельного участка

Учетный номер части: 2

Система координат:
Зона №

Номер точки	Координаты, м		Описание закрепления на местности	Средняя квадратическая погрешность определения координат характерных точек границы части земельного участка, м
	X	Y		
1	2	3	4	5

Государственный регистратор		ФГИС ЕГРН
полное наименование должности	подпись	инициалы, фамилия

М.П.

Выписка из Единого государственного реестра недвижимости об объекте недвижимости

Сведения о частях земельного участка

Земельный участок			
(вид объекта недвижимости)			
Лист № ___ Раздела **4.2**	Всего листов раздела **4.2:** ___	Всего разделов: ___	Всего листов выписки: ___
19.05.2022№ 99/2022/468119530			
Кадастровый номер:		**47:13:0725001:2**	

Сведения о характерных точках границы части (частей) земельного участка

Учетный номер части: 3

Система координат:
Зона №

Номер точки	Координаты, м		Описание закрепления на местности	Средняя квадратическая погрешность определения координат характерных точек границы части земельного участка, м
	X	Y		
1	2	3	4	5

Государственный регистратор		ФГИС ЕГРН
полное наименование должности	подпись	инициалы, фамилия

М.П.

Выписка из Единого государственного реестра недвижимости об объекте недвижимости

Сведения о частях земельного участка

Земельный участок			
(вид объекта недвижимости)			
Лист № ___ Раздела **4.2**	Всего листов раздела **4.2:** ___	Всего разделов: ___	Всего листов выписки: ___
19.05.2022№ 99/2022/468119530			
Кадастровый номер:		**47:13:0725001:2**	

Сведения о характерных точках границы части (частей) земельного участка

Учетный номер части: 4

Система координат:
Зона №

Номер точки	Координаты, м		Описание закрепления на местности	Средняя квадратическая погрешность определения координат характерных точек границы части земельного участка, м
	X	Y		
1	2	3	4	5

Государственный регистратор		ФГИС ЕГРН
полное наименование должности	подпись	инициалы, фамилия

М.П.

Выписка из Единого государственного реестра недвижимости об объекте недвижимости

Сведения о характеристиках объекта недвижимости

На основании запроса от 12.05.2022 г., поступившего на рассмотрение 12.05.2022 г., сообщаем, что согласно записям Единого государственного реестра недвижимости:

Земельный участок			
(вид объекта недвижимости)			
Лист № ___ Раздела **1**	Всего листов раздела **1:** ___	Всего разделов: ___	Всего листов выписки: ___
12.05.2022№ 99/2022/466546014			
Кадастровый номер:		**47:13:1003001:77**	

Номер кадастрового квартала:	47:13:1003001
Дата присвоения кадастрового номера:	15.04.2010
Ранее присвоенный государственный учетный номер:	данные отсутствуют
Адрес:	Ленинградская область, Тихвинский муниципальный район, Цвылёвское сельское поселение, вблизи д.Овино
Площадь:	173710 +/- 3647кв. м
Кадастровая стоимость, руб.:	496810.6
Кадастровые номера расположенных в пределах земельного участка объектов недвижимости:	данные отсутствуют
Кадастровые номера объектов недвижимости, из которых образован объект недвижимости:	47:13:0000000:3
Кадастровые номера образованных объектов недвижимости:	данные отсутствуют
Сведения о включении объекта недвижимости в состав предприятия как имущественного комплекса:	

Государственный регистратор		ФГИС ЕГРН
полное наименование должности	подпись	инициалы, фамилия

М.П.

Выписка из Единого государственного реестра недвижимости об объекте недвижимости

Сведения о характеристиках объекта недвижимости

Земельный участок			
(вид объекта недвижимости)			
Лист № ___ Раздела **1**	Всего листов раздела **1:** ___	Всего разделов: ___	Всего листов выписки: ___
12.05.2022№ 99/2022/466546014			
Кадастровый номер:		**47:13:1003001:77**	

Категория земель:	Земли сельскохозяйственного назначения
Виды разрешенного использования:	для сельскохозяйственного производства
Сведения о кадастровом инженере:	данные отсутствуют
Сведения о лесах, водных объектах и об иных природных объектах, расположенных в пределах земельного участка:	данные отсутствуют
Сведения о том, что земельный участок полностью или частично расположен в границах зоны с особыми условиями использования территории или территории объекта культурного наследия	данные отсутствуют
Сведения о том, что земельный участок расположен в границах особой экономической зоны, территории опережающего социально-экономического развития, зоны территориального развития в Российской Федерации, игорной зоны:	данные отсутствуют
Сведения о том, что земельный участок расположен в границах особо охраняемой природной территории, охотничьих угодий, лесничеств, лесопарков:	данные отсутствуют
Сведения о результатах проведения государственного земельного надзора:	данные отсутствуют
Сведения о расположении земельного участка в границах территории, в отношении которой утвержден проект межевания территории:	данные отсутствуют

Государственный регистратор		ФГИС ЕГРН
полное наименование должности	подпись	инициалы, фамилия

М.П.

Выписка из Единого государственного реестра недвижимости об объекте недвижимости

Сведения о характеристиках объекта недвижимости

Земельный участок			
(вид объекта недвижимости)			
Лист № ___ Раздела **1**	Всего листов раздела **1:** ___	Всего разделов: ___	Всего листов выписки: ___
12.05.2022№ 99/2022/466546014			
Кадастровый номер:		**47:13:1003001:77**	

Условный номер земельного участка:	данные отсутствуют
Сведения о принятии акта и (или) заключении договора, предусматривающих предоставление в соответствии с земельным законодательством исполнительным органом государственной власти или органом местного самоуправления находящегося в государственной или муниципальной собственности земельного участка для строительства наемного дома социального использования или наемного дома коммерческого использования:	данные отсутствуют
Сведения о том, что земельный участок или земельные участки образованы на основании решения об изъятии земельного участка и (или) расположенного на нем объекта недвижимости для государственных или муниципальных нужд:	данные отсутствуют
Сведения о том, что земельный участок образован из земель или земельного участка, государственная собственность на которые не разграничена:	данные отсутствуют
Сведения о наличии земельного спора о местоположении границ земельных участков:	данные отсутствуют
Статус записи об объекте недвижимости:	Сведения об объекте недвижимости имеют статус "актуальные"
Особые отметки:	Сведения необходимые для заполнения раздела 3.1 отсутствуют.Сведения необходимые для заполнения раздела 4 отсутствуют.
Получатель выписки:	Лукашов Дмитрий Иванович

Государственный регистратор		ФГИС ЕГРН
полное наименование должности	подпись	инициалы, фамилия

М.П.

Выписка из Единого государственного реестра недвижимости об объекте недвижимости

Сведения о зарегистрированных правах

Земельный участок			
(вид объекта недвижимости)			
Лист № ___ Раздела **2**	Всего листов раздела **2:** ___	Всего разделов: ___	Всего листов выписки: ___
12.05.2022№ 99/2022/466546014			
Кадастровый номер:		**47:13:1003001:77**	

1.	Правообладатель (правообладатели):	1.1.	Владимиров Сергей Михайлович
2.	Вид, номер и дата государственной регистрации права:	2.1.	Собственность, № 47-47/028-47/028/004/2015-3115/2 от 22.07.2015
3.	Ограничение прав и обременение объекта недвижимости:	не зарегистрировано	
4.	Договоры участия в долевом строительстве:	данные отсутствуют	
5.	Заявленные в судебном порядке права требования:	данные отсутствуют	
6.	Сведения о возражении в отношении зарегистрированного права:	данные отсутствуют	
7.	Сведения о наличии решения об изъятии объекта недвижимости для государственных и муниципальных нужд:	данные отсутствуют	
8.	Сведения о невозможности государственной регистрации без личного участия правообладателя или его законного представителя:		
9.	Правопритязания и сведения о наличии поступивших, но не рассмотренных заявлений о проведении государственной регистрации права (перехода, прекращения права), ограничения права или обременения объекта недвижимости, сделки в отношении объекта недвижимости:	данные отсутствуют	
10.	Сведения об осуществлении государственной регистрации сделки, права, ограничения права без необходимого в силу закона согласия третьего лица, органа:	данные отсутствуют	
11.	Сведения о невозможности государственной регистрации перехода, прекращения, ограничения права на земельный участок из земель сельскохозяйственного назначения:		

Государственный регистратор		ФГИС ЕГРН
полное наименование должности	подпись	инициалы, фамилия

М.П.

Выписка из Единого государственного реестра недвижимости об объекте недвижимости

Описание местоположения земельного участка

Земельный участок			
(вид объекта недвижимости)			
Лист № ___ Раздела **3**	Всего листов раздела **3:** ___	Всего разделов: ___	Всего листов выписки: ___
12.05.2022№ 99/2022/466546014			
Кадастровый номер:		**47:13:1003001:77**	

План (чертеж, схема) земельного участка			
Масштаб 1: данные отсутствуют	Условные обозначения:		

Государственный регистратор		ФГИС ЕГРН
полное наименование должности	подпись	инициалы, фамилия

М.П.

Выписка из Единого государственного реестра недвижимости об объекте недвижимости

Описание местоположения земельного участка

Земельный участок			
(вид объекта недвижимости)			
Лист № ___ Раздела **3.2**	Всего листов раздела **3.2:** ___	Всего разделов: ___	Всего листов выписки: ___
12.05.2022№ 99/2022/466546014			
Кадастровый номер:		**47:13:1003001:77**	

Сведения о характерных точках границы земельного участка

Система координат
Зона №

Номер точки	Координаты		Описание закрепления на местности	Средняя квадратическая погрешность определения координат характерных точек границ земельного участка, м
	X	Y		
1	2	3	4	5
1	399593.53	3207585.3	данные отсутствуют	7.5
2	399555.35	3207784.68	данные отсутствуют	7.5
3	399522.91	3207779.97	данные отсутствуют	7.5
4	399328.02	3207757.03	данные отсутствуют	7.5
5	399271.42	3207758.6	данные отсутствуют	7.5
6	399244.46	3207787.06	данные отсутствуют	7.5
7	399232.14	3207807.24	данные отсутствуют	7.5
8	399196.85	3207776.49	данные отсутствуют	7.5
9	399136.89	3207719.74	данные отсутствуют	данные отсутствуют
10	399108.9	3207691.04	данные отсутствуют	7.5
11	399105.64	3207680.35	данные отсутствуют	7.5
12	399104.42	3207662.05	данные отсутствуют	7.5
13	399094.37	3207643.38	данные отсутствуют	7.5
14	399083.92	3207625.74	данные отсутствуют	7.5
15	399053.98	3207598.07	данные отсутствуют	данные отсутствуют

Государственный регистратор		ФГИС ЕГРН
полное наименование должности	подпись	инициалы, фамилия

М.П.

Выписка из Единого государственного реестра недвижимости об объекте недвижимости

Описание местоположения земельного участка

Земельный участок			
(вид объекта недвижимости)			
Лист № ___ Раздела **3.2**	Всего листов раздела **3.2:** ___	Всего разделов: ___	Всего листов выписки: ___
12.05.2022№ 99/2022/466546014			
Кадастровый номер:		**47:13:1003001:77**	

Сведения о характерных точках границы земельного участка				
Система координат Зона №				
Номер точки	Координаты		Описание закрепления на местности	Средняя квадратическая погрешность определения координат характерных точек границ земельного участка, м
	X	Y		
1	2	3	4	5
16	399017.97	3207567.57	данные отсутствуют	7.5
17	399157.15	3207404.87	данные отсутствуют	7.5
18	399246.38	3207282.98	данные отсутствуют	7.5
19	399405.1	3207422.2	данные отсутствуют	7.5
20	399451.69	3207462.47	данные отсутствуют	7.5
21	399501.45	3207505.52	данные отсутствуют	7.5
22	399573.9	3207568.4	данные отсутствуют	7.5

Государственный регистратор		ФГИС ЕГРН
полное наименование должности	подпись	инициалы, фамилия

М.П.

Выписка из Единого государственного реестра недвижимости об объекте недвижимости

Сведения о характеристиках объекта недвижимости

На основании запроса от 10.08.2022 г., поступившего на рассмотрение 10.08.2022 г., сообщаем, что согласно записям Единого государственного реестра недвижимости:

Земельный участок			
(вид объекта недвижимости)			
Лист № ___ Раздела **1**	Всего листов раздела **1:** ___	Всего разделов: ___	Всего листов выписки: ___
10.08.2022№ 99/2022/486517588			
Кадастровый номер:		**47:13:0714002:127**	

Номер кадастрового квартала:	47:13:0714002
Дата присвоения кадастрового номера:	30.09.2013
Ранее присвоенный государственный учетный номер:	данные отсутствуют
Адрес:	Ленинградская область, Тихвинский муниципальный район, Цвылёвское сельское поселение, пос. Цвылево, 1А
Площадь:	9282 +/- 67кв. м
Кадастровая стоимость, руб.:	7619965.08
Кадастровые номера расположенных в пределах земельного участка объектов недвижимости:	47:13:0714002:245, 47:13:0714002:246
Кадастровые номера объектов недвижимости, из которых образован объект недвижимости:	данные отсутствуют
Кадастровые номера образованных объектов недвижимости:	данные отсутствуют
Сведения о включении объекта недвижимости в состав предприятия как имущественного комплекса:	

Государственный регистратор		ФГИС ЕГРН
полное наименование должности	подпись	инициалы, фамилия

М.П.

Выписка из Единого государственного реестра недвижимости об объекте недвижимости

Сведения о характеристиках объекта недвижимости

Земельный участок			
(вид объекта недвижимости)			
Лист № ___ Раздела **1**	Всего листов раздела **1:** ___	Всего разделов: ___	Всего листов выписки: ___
10.08.2022№ 99/2022/486517588			
Кадастровый номер:		**47:13:0714002:127**	

Категория земель:	Земли населённых пунктов
Виды разрешенного использования:	под канализационно очистные сооружения
Сведения о кадастровом инженере:	Мясникова Елена Сергеевна №78-11-0224, ООО "АКР"
Сведения о лесах, водных объектах и об иных природных объектах, расположенных в пределах земельного участка:	данные отсутствуют
Сведения о том, что земельный участок полностью или частично расположен в границах зоны с особыми условиями использования территории или территории объекта культурного наследия	данные отсутствуют
Сведения о том, что земельный участок расположен в границах особой экономической зоны, территории опережающего социально-экономического развития, зоны территориального развития в Российской Федерации, игорной зоны:	данные отсутствуют
Сведения о том, что земельный участок расположен в границах особо охраняемой природной территории, охотничьих угодий, лесничеств, лесопарков:	данные отсутствуют
Сведения о результатах проведения государственного земельного надзора:	данные отсутствуют
Сведения о расположении земельного участка в границах территории, в отношении которой утвержден проект межевания территории:	данные отсутствуют

Государственный регистратор		ФГИС ЕГРН
полное наименование должности	подпись	инициалы, фамилия

М.П.

Выписка из Единого государственного реестра недвижимости об объекте недвижимости

Сведения о характеристиках объекта недвижимости

Земельный участок			
(вид объекта недвижимости)			
Лист № ___ Раздела **1**	Всего листов раздела **1:** ___	Всего разделов: ___	Всего листов выписки: ___
10.08.2022№ 99/2022/486517588			
Кадастровый номер:		**47:13:0714002:127**	

Условный номер земельного участка:	данные отсутствуют
Сведения о принятии акта и (или) заключении договора, предусматривающих предоставление в соответствии с земельным законодательством исполнительным органом государственной власти или органом местного самоуправления находящегося в государственной или муниципальной собственности земельного участка для строительства наемного дома социального использования или наемного дома коммерческого использования:	данные отсутствуют
Сведения о том, что земельный участок или земельные участки образованы на основании решения об изъятии земельного участка и (или) расположенного на нем объекта недвижимости для государственных или муниципальных нужд:	данные отсутствуют
Сведения о том, что земельный участок образован из земель или земельного участка, государственная собственность на которые не разграничена:	данные отсутствуют
Сведения о наличии земельного спора о местоположении границ земельных участков:	данные отсутствуют
Статус записи об объекте недвижимости:	Сведения об объекте недвижимости имеют статус "актуальные"
Особые отметки:	Сведения о видах разрешенного использовании имеют статус «Актуальные незасвидетельствованные». Право (ограничение права, обременение объекта недвижимости) зарегистрировано на данный объект недвижимости с видами разрешенного использования «Для иных видов жилой застройки».Сведения необходимые для заполнения раздела 4 отсутствуют.
Получатель выписки:	Лукашов Дмитрий Иванович

Государственный регистратор		ФГИС ЕГРН
полное наименование должности	подпись	инициалы, фамилия

М.П.

Выписка из Единого государственного реестра недвижимости об объекте недвижимости

Сведения о зарегистрированных правах

Земельный участок			
(вид объекта недвижимости)			
Лист № ___ Раздела **2**	Всего листов раздела **2:** ___	Всего разделов: ___	Всего листов выписки: ___
10.08.2022№ 99/2022/486517588			
Кадастровый номер:		**47:13:0714002:127**	

1.	Правообладатель (правообладатели):	1.1.	Администрация муниципального образования Цвылёвское сельское поселение Тихвинского муниципального района Ленинградской области, ИНН: 4715016126
2.	Вид, номер и дата государственной регистрации права:	2.1.	Постоянное (бессрочное) пользование, № 47:13:0714002:127-47/028/2017-1 от 21.09.2017
3.	Ограничение прав и обременение объекта недвижимости:	не зарегистрировано	
1.	Правообладатель (правообладатели):	1.2.	Муниципальное образование Цвылёвское сельское поселение Тихвинского муниципального района Ленинградской области
2.	Вид, номер и дата государственной регистрации права:	2.2.	Собственность, № 47:13:0714002:127-47/028/2018-2 от 06.03.2018
3.	Ограничение прав и обременение объекта недвижимости:	не зарегистрировано	
4.	Договоры участия в долевом строительстве:	данные отсутствуют	
5.	Заявленные в судебном порядке права требования:	данные отсутствуют	
6.	Сведения о возражении в отношении зарегистрированного права:	данные отсутствуют	
7.	Сведения о наличии решения об изъятии объекта недвижимости для государственных и муниципальных нужд:	данные отсутствуют	
8.	Сведения о невозможности государственной регистрации без личного участия правообладателя или его законного представителя:		
9.	Правопритязания и сведения о наличии поступивших, но не рассмотренных заявлений о проведении государственной регистрации права (перехода, прекращения права), ограничения права или обременения объекта недвижимости, сделки в отношении объекта недвижимости:	данные отсутствуют	
10.	Сведения об осуществлении государственной регистрации сделки, права, ограничения права без необходимого в силу закона согласия третьего лица, органа:	данные отсутствуют	
11.	Сведения о невозможности государственной регистрации перехода, прекращения, ограничения права на земельный участок из земель сельскохозяйственного назначения:		

Государственный регистратор		ФГИС ЕГРН
полное наименование должности	подпись	инициалы, фамилия

М.П.

Выписка из Единого государственного реестра недвижимости об объекте недвижимости

Описание местоположения земельного участка

Земельный участок			
(вид объекта недвижимости)			
Лист № ___ Раздела **3**	Всего листов раздела **3:** ___	Всего разделов: ___	Всего листов выписки: ___
10.08.2022№ 99/2022/486517588			
Кадастровый номер:		**47:13:0714002:127**	

План (чертеж, схема) земельного участка

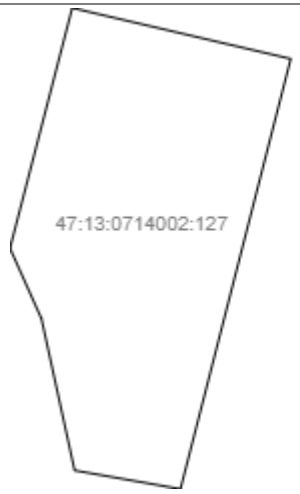

Масштаб 1: данные отсутствуют	Условные обозначения:		

Государственный регистратор		ФГИС ЕГРН
полное наименование должности	подпись	инициалы, фамилия

М.П.

Выписка из Единого государственного реестра недвижимости об объекте недвижимости

Описание местоположения земельного участка

Земельный участок			
(вид объекта недвижимости)			
Лист № ___ Раздела **3.1**	Всего листов раздела **3.1:** ___	Всего разделов: ___	Всего листов выписки: ___
10.08.2022№ 99/2022/486517588			
Кадастровый номер:		**47:13:0714002:127**	

Описание местоположения границ земельного участка							
Номер п/п	Номер точки		Дирекционный угол	Горизонтальное проложение, м	Описание закрепления на местности	Кадастровые номера смежных участков	Сведения об адресах правообладателей смежных земельных участков
	начальная	конечная					
1	2	3	4	5	6	7	8
1	1	1	данные отсутствуют	данные отсутствуют	-	данные отсутствуют	данные отсутствуют

Государственный регистратор		ФГИС ЕГРН
полное наименование должности	подпись	инициалы, фамилия

М.П.

Выписка из Единого государственного реестра недвижимости об объекте недвижимости

Описание местоположения земельного участка

Земельный участок			
(вид объекта недвижимости)			
Лист № ___ Раздела **3.2**	Всего листов раздела **3.2:** ___	Всего разделов: ___	Всего листов выписки: ___
10.08.2022№ 99/2022/486517588			
Кадастровый номер:		**47:13:0714002:127**	

Сведения о характерных точках границы земельного участка				
Система координат Зона №				
Номер точки	Координаты		Описание закрепления на местности	Средняя квадратическая погрешность определения координат характерных точек границ земельного участка, м
	X	Y		
1	2	3	4	5
1	405388.96	3207690.16	626003000000	0.3
2	405372.43	3207761.27	626003000000	0.3
3	405232.55	3207725.39	626003000000	0.3
4	405238.57	3207690.94	626003000000	0.3
5	405287.9	3207680.16	626003000000	0.3
6	405310.83	3207669.91	626003000000	0.3

Государственный регистратор		ФГИС ЕГРН
полное наименование должности	подпись	инициалы, фамилия

М.П.

Выписка из Единого государственного реестра недвижимости об объекте недвижимости

Сведения о характеристиках объекта недвижимости

На основании запроса от 19.05.2022 г., поступившего на рассмотрение 21.06.2022 г., сообщаем, что согласно записям Единого государственного реестра недвижимости:

Земельный участок			
(вид объекта недвижимости)			
Лист № ___ Раздела **1**	Всего листов раздела **1:** ___	Всего разделов: ___	Всего листов выписки: ___
21.06.2022№ 99/2022/475273094			
Кадастровый номер:		**47:13:1007001:130**	

Номер кадастрового квартала:	47:13:1007001
Дата присвоения кадастрового номера:	21.05.2010
Ранее присвоенный государственный учетный номер:	данные отсутствуют
Адрес:	Ленинградская область, Тихвинский муниципальный район, Цвылёвское сельское поселение, вблизи д.Марково
Площадь:	209190 +/- 4002кв. м
Кадастровая стоимость, руб.:	598283.4
Кадастровые номера расположенных в пределах земельного участка объектов недвижимости:	данные отсутствуют
Кадастровые номера объектов недвижимости, из которых образован объект недвижимости:	47:13:0000000:3
Кадастровые номера образованных объектов недвижимости:	данные отсутствуют
Сведения о включении объекта недвижимости в состав предприятия как имущественного комплекса:	

Государственный регистратор		ФГИС ЕГРН
полное наименование должности	подпись	инициалы, фамилия

М.П.

Выписка из Единого государственного реестра недвижимости об объекте недвижимости

Сведения о характеристиках объекта недвижимости

540

Земельный участок			
(вид объекта недвижимости)			
Лист № ___ Раздела **1**	Всего листов раздела **1:** ___	Всего разделов: ___	Всего листов выписки: ___
21.06.2022№ 99/2022/475273094			
Кадастровый номер:		**47:13:1007001:130**	

Категория земель:	Земли сельскохозяйственного назначения
Виды разрешенного использования:	Для сельскохозяйственного производства
Сведения о кадастровом инженере:	данные отсутствуют
Сведения о лесах, водных объектах и об иных природных объектах, расположенных в пределах земельного участка:	данные отсутствуют
Сведения о том, что земельный участок полностью или частично расположен в границах зоны с особыми условиями использования территории или территории объекта культурного наследия	данные отсутствуют
Сведения о том, что земельный участок расположен в границах особой экономической зоны, территории опережающего социально-экономического развития, зоны территориального развития в Российской Федерации, игорной зоны:	данные отсутствуют
Сведения о том, что земельный участок расположен в границах особо охраняемой природной территории, охотничьих угодий, лесничеств, лесопарков:	данные отсутствуют
Сведения о результатах проведения государственного земельного надзора:	данные отсутствуют
Сведения о расположении земельного участка в границах территории, в отношении которой утвержден проект межевания территории:	данные отсутствуют

Государственный регистратор		ФГИС ЕГРН
полное наименование должности	подпись	инициалы, фамилия

М.П.

Выписка из Единого государственного реестра недвижимости об объекте недвижимости

Сведения о характеристиках объекта недвижимости

541

Земельный участок			
(вид объекта недвижимости)			
Лист № ___ Раздела **1**	Всего листов раздела **1:** ___	Всего разделов: ___	Всего листов выписки: ___
21.06.2022№ 99/2022/475273094			
Кадастровый номер:		**47:13:1007001:130**	

Условный номер земельного участка:	данные отсутствуют
Сведения о принятии акта и (или) заключении договора, предусматривающих предоставление в соответствии с земельным законодательством исполнительным органом государственной власти или органом местного самоуправления находящегося в государственной или муниципальной собственности земельного участка для строительства наемного дома социального использования или наемного дома коммерческого использования:	данные отсутствуют
Сведения о том, что земельный участок или земельные участки образованы на основании решения об изъятии земельного участка и (или) расположенного на нем объекта недвижимости для государственных или муниципальных нужд:	данные отсутствуют
Сведения о том, что земельный участок образован из земель или земельного участка, государственная собственность на которые не разграничена:	данные отсутствуют
Сведения о наличии земельного спора о местоположении границ земельных участков:	данные отсутствуют
Статус записи об объекте недвижимости:	Сведения об объекте недвижимости имеют статус "актуальные"
Особые отметки:	Сведения о видах разрешенного использовании имеют статус «Актуальные незасвидетельствованные». Право (ограничение права, обременение объекта недвижимости) зарегистрировано на данный объект недвижимости с видами разрешенного использования отсутствует.Сведения необходимые для заполнения раздела 3.1 отсутствуют.
Получатель выписки:	Лукашов Дмитрий Иванович

Государственный регистратор		ФГИС ЕГРН
полное наименование должности	подпись	инициалы, фамилия

М.П.

Выписка из Единого государственного реестра недвижимости об объекте недвижимости

Сведения о зарегистрированных правах

Земельный участок			
(вид объекта недвижимости)			
Лист № ___ Раздела **2**	Всего листов раздела **2:** ___	Всего разделов: ___	Всего листов выписки: ___
21.06.2022№ 99/2022/475273094			
Кадастровый номер:		**47:13:1007001:130**	

1.	Правообладатель (правообладатели):	1.1.	Владимиров Сергей Михайлович
2.	Вид, номер и дата государственной регистрации права:	2.1.	Собственность, № 47-47/028-47/028/004/2015-3742/2 от 05.08.2015
3.	Ограничение прав и обременение объекта недвижимости:		не зарегистрировано

Государственный регистратор		ФГИС ЕГРН
полное наименование должности	подпись	инициалы, фамилия

М.П.

Земельный участок			
(вид объекта недвижимости)			543
Лист № ___ Раздела **2**	Всего листов раздела **2:** ___	Всего разделов: ___	Всего листов выписки: ___
21.06.2022№ 99/2022/475273094			
Кадастровый номер:		**47:13:1007001:130**	

1.	Правообладатель (правообладатели):		1.2.	данные о правообладателе отсутствуют
2.	Вид, номер и дата государственной регистрации права:		2.2.	не зарегистрировано
3.	Ограничение прав и обременение объекта недвижимости:			
	3.2.1.	вид:	Иные ограничения (обременения) прав	
		дата государственной регистрации:	13.07.2010	
		номер государственной регистрации:	47-78-28/011/2010-413	
		срок, на который установлено ограничение прав и обременение объекта недвижимости:	с 13.07.2010	
		лицо, в пользу которого установлено ограничение прав и обременение объекта недвижимости:		
		основание государственной регистрации:	'Кадастровый паспорт земельного участка (Выписка из государственного кадастра недвижимости)' №4713/201/10-2589 от 21.05.2010, Территориальный отдел по Тихвинскому району Управления Федерального агентства кадастра объектов недвижимости по Ленинградской области	
4.	Договоры участия в долевом строительстве:		данные отсутствуют	
5.	Заявленные в судебном порядке права требования:		данные отсутствуют	
6.	Сведения о возражении в отношении зарегистрированного права:		данные отсутствуют	
7.	Сведения о наличии решения об изъятии объекта недвижимости для государственных и муниципальных нужд:		данные отсутствуют	
8.	Сведения о невозможности государственной регистрации без личного участия правообладателя или его законного представителя:			
9.	Правопритязания и сведения о наличии поступивших, но не рассмотренных заявлений о проведении государственной регистрации права (перехода, прекращения права), ограничения права или обременения объекта недвижимости, сделки в отношении объекта недвижимости:		данные отсутствуют	
10.	Сведения об осуществлении государственной регистрации сделки, права, ограничения права без необходимого в силу закона согласия третьего лица, органа:		данные отсутствуют	
11.	Сведения о невозможности государственной регистрации перехода, прекращения, ограничения права на земельный участок из земель сельскохозяйственного назначения:			

Государственный регистратор		ФГИС ЕГРН
полное наименование должности	подпись	инициалы, фамилия

М.П.

Выписка из Единого государственного реестра недвижимости об объекте недвижимости

Описание местоположения земельного участка

Земельный участок			
(вид объекта недвижимости)			
Лист № ___ Раздела **3**	Всего листов раздела **3:** ___	Всего разделов: ___	Всего листов выписки: ___
21.06.2022№ 99/2022/475273094			
Кадастровый номер:		**47:13:1007001:130**	

План (чертеж, схема) земельного участка			
Масштаб 1: данные отсутствуют	Условные обозначения:		

Государственный регистратор		ФГИС ЕГРН
полное наименование должности	подпись	инициалы, фамилия

М.П.

Выписка из Единого государственного реестра недвижимости об объекте недвижимости

Описание местоположения земельного участка

Земельный участок			
(вид объекта недвижимости)			
Лист № ___ Раздела **3**	Всего листов раздела **3:** ___	Всего разделов: ___	Всего листов выписки: ___
21.06.2022№ 99/2022/475273094			
Кадастровый номер:		**47:13:1007001:130**	

План (чертеж, схема) земельного участка			
Масштаб 1: данные отсутствуют	Условные обозначения:		

Государственный регистратор		ФГИС ЕГРН
полное наименование должности	подпись	инициалы, фамилия

М.П.

Выписка из Единого государственного реестра недвижимости об объекте недвижимости

Описание местоположения земельного участка

Земельный участок			
(вид объекта недвижимости)			
Лист № ___ Раздела **3.2**	Всего листов раздела **3.2:** ___	Всего разделов: ___	Всего листов выписки: ___
21.06.2022№ 99/2022/475273094			
Кадастровый номер:		**47:13:1007001:130**	

Сведения о характерных точках границы земельного участка

Система координат
Зона №

Номер точки	Координаты		Описание закрепления на местности	Средняя квадратическая погрешность определения координат характерных точек границ земельного участка, м
	X	Y		
1	2	3	4	5
1	397553.8	3209561.12	данные отсутствуют	данные отсутствуют
2	397558.13	3209562.48	данные отсутствуют	данные отсутствуют
3	397617.03	3209576.71	данные отсутствуют	данные отсутствуют
4	397645.69	3209565.25	данные отсутствуют	данные отсутствуют
5	397660.51	3209548.29	данные отсутствуют	данные отсутствуют
6	397683.61	3209552.99	данные отсутствуют	данные отсутствуют
7	397761.21	3209577.74	данные отсутствуют	данные отсутствуют
8	397793.08	3209579.03	данные отсутствуют	данные отсутствуют
9	397810.74	3209555.34	данные отсутствуют	данные отсутствуют
10	397830.98	3209526.49	данные отсутствуют	данные отсутствуют
11	397920.56	3209544.15	данные отсутствуют	данные отсутствуют
12	397950.71	3209524.34	данные отсутствуют	данные отсутствуют
13	397998.52	3209495.91	данные отсутствуют	данные отсутствуют
14	398071.2	3209510.12	данные отсутствуют	данные отсутствуют
15	398103.27	3209538.17	данные отсутствуют	данные отсутствуют

Государственный регистратор		ФГИС ЕГРН
полное наименование должности	подпись	инициалы, фамилия

М.П.

Выписка из Единого государственного реестра недвижимости об объекте недвижимости

Описание местоположения земельного участка

Земельный участок			
(вид объекта недвижимости)			
Лист № ___ Раздела **3.2**	Всего листов раздела **3.2:** ___	Всего разделов: ___	Всего листов выписки: ___
21.06.2022№ 99/2022/475273094			
Кадастровый номер:		**47:13:1007001:130**	

Сведения о характерных точках границы земельного участка				
Система координат Зона №				
Номер точки	Координаты		Описание закрепления на местности	Средняя квадратическая погрешность определения координат характерных точек границ земельного участка, м
	X	Y		
1	2	3	4	5
16	398136.77	3209585.06	данные отсутствуют	данные отсутствуют
17	398136.82	3209628.85	данные отсутствуют	данные отсутствуют
18	398165.19	3209653.54	данные отсутствуют	данные отсутствуют
19	398168.21	3209723.74	данные отсутствуют	данные отсутствуют
20	398203.96	3209737.52	данные отсутствуют	данные отсутствуют
21	398306.46	3209779.3	данные отсутствуют	данные отсутствуют
22	398370.74	3209795.14	данные отсутствуют	данные отсутствуют
23	398397.33	3209803.42	данные отсутствуют	данные отсутствуют
24	398400.89	3209814.62	данные отсутствуют	данные отсутствуют
25	398401.21	3209844.33	данные отсутствуют	данные отсутствуют
26	398412.36	3209864.48	данные отсутствуют	данные отсутствуют
27	398411.11	3209899.03	данные отсутствуют	данные отсутствуют
28	398400.35	3209923.58	данные отсутствуют	данные отсутствуют
29	398368.8	3209932.64	данные отсутствуют	данные отсутствуют
30	398307.82	3209928.93	данные отсутствуют	данные отсутствуют

Государственный регистратор		ФГИС ЕГРН
полное наименование должности	подпись	инициалы, фамилия

М.П.

Выписка из Единого государственного реестра недвижимости об объекте недвижимости

Описание местоположения земельного участка

Земельный участок			
(вид объекта недвижимости)			
Лист № ___ Раздела **3.2**	Всего листов раздела **3.2:** ___	Всего разделов: ___	Всего листов выписки: ___
21.06.2022№ 99/2022/475273094			
Кадастровый номер:		**47:13:1007001:130**	

Сведения о характерных точках границы земельного участка				
Система координат Зона №				
Номер точки	Координаты		Описание закрепления на местности	Средняя квадратическая погрешность определения координат характерных точек границ земельного участка, м
	X	Y		
1	2	3	4	5
31	398207.98	3209868.28	данные отсутствуют	данные отсутствуют
32	398141.24	3209859.06	данные отсутствуют	данные отсутствуют
33	398102.75	3209899.51	данные отсутствуют	данные отсутствуют
34	398084.82	3209864.03	данные отсутствуют	данные отсутствуют
35	398035.25	3209840.39	данные отсутствуют	данные отсутствуют
36	397967.19	3209836.97	данные отсутствуют	данные отсутствуют
37	397895.49	3209816.26	данные отсутствуют	данные отсутствуют
38	397823.63	3209798.17	данные отсутствуют	данные отсутствуют
39	397823.01	3209798.14	данные отсутствуют	данные отсутствуют
40	397773.3	3209794.06	данные отсутствуют	данные отсутствуют
41	397697.81	3209784.72	данные отсутствуют	данные отсутствуют
42	397636.46	3209781.15	данные отсутствуют	данные отсутствуют
43	397575.93	3209761.75	данные отсутствуют	данные отсутствуют
44	397531.23	3209735.8	данные отсутствуют	данные отсутствуют
45	397477.68	3209709.91	данные отсутствуют	данные отсутствуют

Государственный регистратор		ФГИС ЕГРН
полное наименование должности	подпись	инициалы, фамилия

М.П.

Выписка из Единого государственного реестра недвижимости об объекте недвижимости

Описание местоположения земельного участка

Земельный участок			
(вид объекта недвижимости)			
Лист № ___ Раздела **3.2**	Всего листов раздела **3.2:** ___	Всего разделов: ___	Всего листов выписки: ___
21.06.2022№ 99/2022/475273094			
Кадастровый номер:		**47:13:1007001:130**	

Сведения о характерных точках границы земельного участка				
Система координат Зона №				
Номер точки	Координаты		Описание закрепления на местности	Средняя квадратическая погрешность определения координат характерных точек границ земельного участка, м
	X	Y		
1	2	3	4	5
46	397451.5	3209688.06	данные отсутствуют	данные отсутствуют
47	397438.56	3209666.84	данные отсутствуют	данные отсутствуют
48	397462.62	3209636.46	данные отсутствуют	данные отсутствуют
49	397473.17	3209611.74	данные отсутствуют	данные отсутствуют
50	397497.8	3209604.01	данные отсутствуют	данные отсутствуют
51	397511.99	3209574.55	данные отсутствуют	данные отсутствуют
52	397535.64	3209555.45	данные отсутствуют	данные отсутствуют

Государственный регистратор		ФГИС ЕГРН
полное наименование должности	подпись	инициалы, фамилия

М.П.

Выписка из Единого государственного реестра недвижимости об объекте недвижимости

Сведения о частях земельного участка

Земельный участок			
(вид объекта недвижимости)			
Лист № ___ Раздела **4**	Всего листов раздела **4:** ___	Всего разделов: ___	Всего листов выписки: ___
21.06.2022№ 99/2022/475273094			
Кадастровый номер:		**47:13:1007001:130**	

План (чертеж, схема) части земельного участка		Учетный номер части: **47:13:1007001:130/1**	
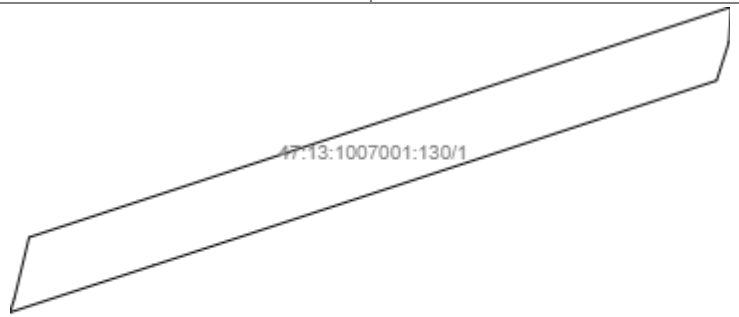			
Масштаб 1: данные отсутствуют	Условные обозначения:		

Государственный регистратор		ФГИС ЕГРН
полное наименование должности	подпись	инициалы, фамилия

М.П.

Выписка из Единого государственного реестра недвижимости об объекте недвижимости

Сведения о частях земельного участка

Земельный участок			
(вид объекта недвижимости)			
Лист № ___ Раздела **4**	Всего листов раздела **4:** ___	Всего разделов: ___	Всего листов выписки: ___
21.06.2022№ 99/2022/475273094			
Кадастровый номер:		**47:13:1007001:130**	

План (чертеж, схема) части земельного участка		Учетный номер части: **47:13:1007001:130/2**	
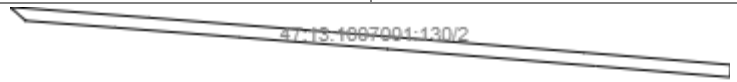			
Масштаб 1: данные отсутствуют	Условные обозначения:		

Государственный регистратор		ФГИС ЕГРН
полное наименование должности	подпись	инициалы, фамилия

М.П.

Выписка из Единого государственного реестра недвижимости об объекте недвижимости

Сведения о частях земельного участка

Земельный участок			
(вид объекта недвижимости)			
Лист № ___ Раздела **4**	Всего листов раздела **4:** ___	Всего разделов: ___	Всего листов выписки: ___
21.06.2022№ 99/2022/475273094			
Кадастровый номер:		**47:13:1007001:130**	

План (чертеж, схема) части земельного участка		Учетный номер части: **47:13:1007001:130/3**	
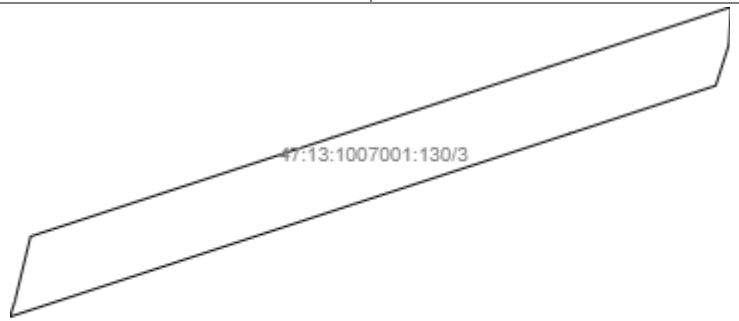			
Масштаб 1: данные отсутствуют	Условные обозначения:		

Государственный регистратор		ФГИС ЕГРН
полное наименование должности	подпись	инициалы, фамилия

М.П.

Выписка из Единого государственного реестра недвижимости об объекте недвижимости

Сведения о частях земельного участка

Земельный участок			
(вид объекта недвижимости)			
Лист № ___ Раздела **4**	Всего листов раздела **4:** ___	Всего разделов: ___	Всего листов выписки: ___
21.06.2022№ 99/2022/475273094			
Кадастровый номер:		**47:13:1007001:130**	

План (чертеж, схема) части земельного участка		Учетный номер части: **47:13:1007001:130/4**	
Масштаб 1: данные отсутствуют	Условные обозначения:		

Государственный регистратор		ФГИС ЕГРН
полное наименование должности	подпись	инициалы, фамилия

М.П.

Выписка из Единого государственного реестра недвижимости об объекте недвижимости

Сведения о частях земельного участка

Земельный участок			
(вид объекта недвижимости)			
Лист № ___ Раздела **4.1**	Всего листов раздела **4.1:** ___	Всего разделов: ___	Всего листов выписки: ___
21.06.2022№ 99/2022/475273094			
Кадастровый номер:		**47:13:1007001:130**	

Учетный номер части	Площадь ($м^2$)	Содержание ограничения в использовании или ограничения права на объект недвижимости или обременения объекта недвижимости
1	2	3
1	4555	Ограничения прав на земельный участок, предусмотренные статьями 56, 56.1 Земельного кодекса Российской Федерации, Свидетельство о государственной регистрации прав на ЗУ № 47-78-28/002/2009-130 от 11.02.2009, Временные. Дата истечения срока действия временного характера - 22.05.2015
2	914	Ограничения прав на земельный участок, предусмотренные статьями 56, 56.1 Земельного кодекса Российской Федерации, Свидетельство о государственной регистрации прав на ЗУ № 47-78-28/002/2009-130 от 11.02.2009, Временные. Дата истечения срока действия временного характера - 22.05.2015
3	4867	Ограничения прав на земельный участок, предусмотренные статьями 56, 56.1 Земельного кодекса Российской Федерации, Доверенность № 78/337-н/78-2018-4-2034 от 12.10.2018, срок действия: 27.05.2020
4	16	Ограничения прав на земельный участок, предусмотренные статьями 56, 56.1 Земельного кодекса Российской Федерации, Документ, содержащий необходимые для внесения в государственный кадастр недвижимости сведения об установлении или изменении территориальной зоны или зоны с особыми условиями использования территорий, либо об отмене установления такой зоны № PVD-0123/2022-27897 от 13.04.2022, срок действия: 21.04.2022

Государственный регистратор		ФГИС ЕГРН
полное наименование должности	подпись	инициалы, фамилия

М.П.

Выписка из Единого государственного реестра недвижимости об объекте недвижимости

Сведения о частях земельного участка

Земельный участок			
(вид объекта недвижимости)			
Лист № ___ Раздела **4.2**	Всего листов раздела **4.2:** ___	Всего разделов: ___	Всего листов выписки: ___
21.06.2022№ 99/2022/475273094			
Кадастровый номер:		**47:13:1007001:130**	

Сведения о характерных точках границы части (частей) земельного участка

Учетный номер части: 1

Система координат: Тейково
Зона №

Номер точки	Координаты, м		Описание закрепления на местности	Средняя квадратическая погрешность определения координат характерных точек границы части земельного участка, м
	X	Y		
1	2	3	4	5
1	397553.8	3209561.12	данные отсутствуют	данные отсутствуют
1	397553.8	3209561.12	данные отсутствуют	данные отсутствуют
2	397558.13	3209562.48	данные отсутствуют	данные отсутствуют
42	397636.46	3209781.15	данные отсутствуют	данные отсутствуют
53	397576.76	3209566.98	данные отсутствуют	данные отсутствуют
54	397597.42	3209629.93	данные отсутствуют	данные отсутствуют
55	397624.25	3209711.86	данные отсутствуют	данные отсутствуют
56	397647.2	3209781.78	данные отсутствуют	данные отсутствуют
57	397624.69	3209777.38	данные отсутствуют	данные отсутствуют
58	397605.77	3209719.69	данные отсутствуют	данные отсутствуют
59	397568.18	3209605.11	данные отсутствуют	данные отсутствуют

Государственный регистратор		ФГИС ЕГРН
полное наименование должности	подпись	инициалы, фамилия

М.П.

Выписка из Единого государственного реестра недвижимости об объекте недвижимости

Сведения о частях земельного участка

Земельный участок			
(вид объекта недвижимости)			
Лист № ___ Раздела **4.2**	Всего листов раздела **4.2:** ___	Всего разделов: ___	Всего листов выписки: ___
21.06.2022№ 99/2022/475273094			
Кадастровый номер:		**47:13:1007001:130**	

Сведения о характерных точках границы части (частей) земельного участка

Учетный номер части: 2

Система координат: Тейково
Зона №

Номер точки	Координаты, м		Описание закрепления на местности	Средняя квадратическая погрешность определения координат характерных точек границы части земельного участка, м
	X	Y		
1	2	3	4	5
60	397658.53	3209550.57	данные отсутствуют	данные отсутствуют
60	397658.53	3209550.57	данные отсутствуют	данные отсутствуют
61	397655.08	3209595.3	данные отсутствуют	данные отсутствуют
62	397650.33	3209655.69	данные отсутствуют	данные отсутствуют
63	397643.95	3209734.38	данные отсутствуют	данные отсутствуют
64	397640.03	3209781.36	данные отсутствуют	данные отсутствуют
65	397636.47	3209781.15	данные отсутствуют	данные отсутствуют
66	397636.05	3209781.02	данные отсутствуют	данные отсутствуют
67	397639.63	3209738.06	данные отсутствуют	данные отсутствуют
68	397645.07	3209671.47	данные отсутствуют	данные отсутствуют
69	397648.82	3209624.17	данные отсутствуют	данные отсутствуют
70	397651.92	3209584.22	данные отсутствуют	данные отсутствуют
71	397654.13	3209555.6	данные отсутствуют	данные отсутствуют

Государственный регистратор		ФГИС ЕГРН
полное наименование должности	подпись	инициалы, фамилия

М.П.

Выписка из Единого государственного реестра недвижимости об объекте недвижимости

Сведения о частях земельного участка

Земельный участок			
(вид объекта недвижимости)			
Лист № ___ Раздела **4.2**	Всего листов раздела **4.2:** ___	Всего разделов: ___	Всего листов выписки: ___
21.06.2022№ 99/2022/475273094			
Кадастровый номер:		**47:13:1007001:130**	

Сведения о характерных точках границы части (частей) земельного участка

Учетный номер части: 3

Система координат: Тейково
Зона №

Номер точки	Координаты, м		Описание закрепления на местности	Средняя квадратическая погрешность определения координат характерных точек границы части земельного участка, м
	X	Y		
1	2	3	4	5
1	397553.8	3209561.12	данные отсутствуют	данные отсутствуют
1	397553.8	3209561.12	данные отсутствуют	данные отсутствуют
2	397558.13	3209562.48	данные отсутствуют	данные отсутствуют
42	397636.46	3209781.15	данные отсутствуют	данные отсутствуют
72	397577.83	3209567.24	данные отсутствуют	данные отсутствуют
73	397590.86	3209607	данные отсутствуют	данные отсутствуют
74	397608.02	3209659.45	данные отсутствуют	данные отсутствуют
75	397629.72	3209725.92	данные отсутствуют	данные отсутствуют
76	397648.09	3209781.83	данные отсутствуют	данные отсутствуют
77	397624.03	3209777.17	данные отсутствуют	данные отсутствуют
78	397609.38	3209732.58	данные отсутствуют	данные отсутствуют
79	397587.68	3209666.1	данные отсутствуют	данные отсутствуют
80	397570.52	3209613.67	данные отсутствуют	данные отсутствуют
81	397553.24	3209560.95	данные отсутствуют	данные отсутствуют

Государственный регистратор		ФГИС ЕГРН
полное наименование должности	подпись	инициалы, фамилия

М.П.

Выписка из Единого государственного реестра недвижимости об объекте недвижимости

Сведения о частях земельного участка

Земельный участок			
(вид объекта недвижимости)			
Лист № ___ Раздела **4.2**	Всего листов раздела **4.2:** ___	Всего разделов: ___	Всего листов выписки: ___
21.06.2022№ 99/2022/475273094			
Кадастровый номер:		**47:13:1007001:130**	

Сведения о характерных точках границы части (частей) земельного участка

Учетный номер части: 4

Система координат: Тейково
Зона №

Номер точки	Координаты, м		Описание закрепления на местности	Средняя квадратическая погрешность определения координат характерных точек границы части земельного участка, м
	X	Y		
1	2	3	4	5
82	397803.04	3209731	данные отсутствуют	данные отсутствуют
82	397803.04	3209731	данные отсутствуют	данные отсутствуют
83	397803.04	3209735	данные отсутствуют	данные отсутствуют
84	397799.04	3209735	данные отсутствуют	данные отсутствуют
85	397799.04	3209731	данные отсутствуют	данные отсутствуют

Государственный регистратор		ФГИС ЕГРН
полное наименование должности	подпись	инициалы, фамилия

М.П.

Выписка из Единого государственного реестра недвижимости об объекте недвижимости

Сведения о характеристиках объекта недвижимости

На основании запроса от 10.08.2022 г., поступившего на рассмотрение 10.08.2022 г., сообщаем, что согласно записям Единого государственного реестра недвижимости:

Земельный участок			
(вид объекта недвижимости)			
Лист № ___ Раздела **1**	Всего листов раздела **1:** ___	Всего разделов: ___	Всего листов выписки: ___
10.08.2022№ 99/2022/486392332			
Кадастровый номер:		**47:13:0000000:278**	

Номер кадастрового квартала:	47:13:0000000
Дата присвоения кадастрового номера:	24.03.2011
Ранее присвоенный государственный учетный номер:	данные отсутствуют
Адрес:	Ленинградская область, Тихвинский муниципальный район, Горское сельское поселение
Площадь:	629 +/- 44кв. м
Кадастровая стоимость, руб.:	1798.94
Кадастровые номера расположенных в пределах земельного участка объектов недвижимости:	данные отсутствуют
Кадастровые номера объектов недвижимости, из которых образован объект недвижимости:	данные отсутствуют
Кадастровые номера образованных объектов недвижимости:	данные отсутствуют
Сведения о включении объекта недвижимости в состав предприятия как имущественного комплекса:	

Государственный регистратор		ФГИС ЕГРН
полное наименование должности	подпись	инициалы, фамилия

М.П.

Выписка из Единого государственного реестра недвижимости об объекте недвижимости

Сведения о характеристиках объекта недвижимости

Земельный участок			
(вид объекта недвижимости)			
Лист № ___ Раздела **1**	Всего листов раздела **1:** ___	Всего разделов: ___	Всего листов выписки: ___
10.08.2022№ 99/2022/486392332			
Кадастровый номер:		**47:13:0000000:278**	

Категория земель:	Земли промышленности, энергетики, транспорта, связи, радиовещания, телевидения, информатики, земли для обеспечения космической деятельности, земли обороны, безопасности и земли иного специального назначения
Виды разрешенного использования:	Под существующими опорами линий электропередач ВЛ 35кВ Коськово-2, опоры №№95-100, 111, 112, 133-141, 152-157, 160, 173-180
Сведения о кадастровом инженере:	Батурин Игорь Юрьевич №1027806872928
Сведения о лесах, водных объектах и об иных природных объектах, расположенных в пределах земельного участка:	данные отсутствуют
Сведения о том, что земельный участок полностью или частично расположен в границах зоны с особыми условиями использования территории или территории объекта культурного наследия	данные отсутствуют
Сведения о том, что земельный участок расположен в границах особой экономической зоны, территории опережающего социально-экономического развития, зоны территориального развития в Российской Федерации, игорной зоны:	данные отсутствуют
Сведения о том, что земельный участок расположен в границах особо охраняемой природной территории, охотничьих угодий, лесничеств, лесопарков:	данные отсутствуют
Сведения о результатах проведения государственного земельного надзора:	данные отсутствуют
Сведения о расположении земельного участка в границах территории, в отношении которой утвержден проект межевания территории:	данные отсутствуют

Государственный регистратор		ФГИС ЕГРН
полное наименование должности	подпись	инициалы, фамилия

М.П.

Выписка из Единого государственного реестра недвижимости об объекте недвижимости

Сведения о характеристиках объекта недвижимости

Земельный участок			
(вид объекта недвижимости)			
Лист № ___ Раздела **1**	Всего листов раздела **1:** ___	Всего разделов: ___	Всего листов выписки: ___
10.08.2022№ 99/2022/486392332			
Кадастровый номер:		**47:13:0000000:278**	

Условный номер земельного участка:	данные отсутствуют
Сведения о принятии акта и (или) заключении договора, предусматривающих предоставление в соответствии с земельным законодательством исполнительным органом государственной власти или органом местного самоуправления находящегося в государственной или муниципальной собственности земельного участка для строительства наемного дома социального использования или наемного дома коммерческого использования:	данные отсутствуют
Сведения о том, что земельный участок или земельные участки образованы на основании решения об изъятии земельного участка и (или) расположенного на нем объекта недвижимости для государственных или муниципальных нужд:	данные отсутствуют
Сведения о том, что земельный участок образован из земель или земельного участка, государственная собственность на которые не разграничена:	данные отсутствуют
Сведения о наличии земельного спора о местоположении границ земельных участков:	данные отсутствуют
Статус записи об объекте недвижимости:	Сведения об объекте недвижимости имеют статус "актуальные"
Особые отметки:	Граница земельного участка состоит из 32 контуров. Сведения о видах разрешенного использовании имеют статус «Актуальные незасвидетельствованные». Право (ограничение права, обременение объекта недвижимости) зарегистрировано на данный объект недвижимости с видами разрешенного использования «Для размещения объектов энергетики».
Получатель выписки:	Лукашов Дмитрий Иванович

Государственный регистратор		ФГИС ЕГРН
полное наименование должности	подпись	инициалы, фамилия

М.П.

Выписка из Единого государственного реестра недвижимости об объекте недвижимости

Сведения о зарегистрированных правах

Земельный участок			
(вид объекта недвижимости)			
Лист № ___ Раздела **2**	Всего листов раздела **2:** ___	Всего разделов: ___	Всего листов выписки: ___
10.08.2022№ 99/2022/486392332			
Кадастровый номер:		**47:13:0000000:278**	

1.	Правообладатель (правообладатели):		1.1.	данные о правообладателе отсутствуют
2.	Вид, номер и дата государственной регистрации права:		2.1.	не зарегистрировано
3.	Ограничение прав и обременение объекта недвижимости:			
	3.1.1.	вид:	Аренда, весь объект	
		дата государственной регистрации:	19.03.2012	
		номер государственной регистрации:	47-47-28/003/2012-300	
		срок, на который установлено ограничение прав и обременение объекта недвижимости:	с 25.12.2009 по 31.05.2060	
		лицо, в пользу которого установлено ограничение прав и обременение объекта недвижимости:	Публичное акционерное общество энергетики и электрификации "Ленэнерго", ИНН: 7803002209	
		основание государственной регистрации:	Договор аренды земельного участка от 06.06.2011 № 07/11, дата регистрации 19.03.2012, №47-47-28/003/2012-300	
4.	Договоры участия в долевом строительстве:		данные отсутствуют	
5.	Заявленные в судебном порядке права требования:		данные отсутствуют	
6.	Сведения о возражении в отношении зарегистрированного права:		данные отсутствуют	
7.	Сведения о наличии решения об изъятии объекта недвижимости для государственных и муниципальных нужд:		данные отсутствуют	
8.	Сведения о невозможности государственной регистрации без личного участия правообладателя или его законного представителя:			
9.	Правопритязания и сведения о наличии поступивших, но не рассмотренных заявлений о проведении государственной регистрации права (перехода, прекращения права), ограничения права или обременения объекта недвижимости, сделки в отношении объекта недвижимости:		данные отсутствуют	
10.	Сведения об осуществлении государственной регистрации сделки, права, ограничения права без необходимого в силу закона согласия третьего лица, органа:		данные отсутствуют	
11.	Сведения о невозможности государственной регистрации перехода, прекращения, ограничения права на земельный участок из земель сельскохозяйственного назначения:			

Государственный регистратор		ФГИС ЕГРН
полное наименование должности	подпись	инициалы, фамилия

М.П.

Выписка из Единого государственного реестра недвижимости об объекте недвижимости

Описание местоположения земельного участка

Земельный участок			
(вид объекта недвижимости)			
Лист № ___ Раздела **3**	Всего листов раздела **3:** ___	Всего разделов: ___	Всего листов выписки: ___
10.08.2022№ 99/2022/486392332			
Кадастровый номер:		**47:13:0000000:278**	

План (чертеж, схема) земельного участка			
Масштаб 1: данные отсутствуют	Условные обозначения:		

Государственный регистратор		ФГИС ЕГРН
полное наименование должности	подпись	инициалы, фамилия

М.П.

Выписка из Единого государственного реестра недвижимости об объекте недвижимости

Описание местоположения земельного участка

Земельный участок			
(вид объекта недвижимости)			
Лист № ___ Раздела **3**	Всего листов раздела **3:** ___	Всего разделов: ___	Всего листов выписки: ___
10.08.2022№ 99/2022/486392332			
Кадастровый номер:		**47:13:0000000:278**	

План (чертеж, схема) земельного участка			
			
Масштаб 1: данные отсутствуют	Условные обозначения:		

Государственный регистратор		ФГИС ЕГРН
полное наименование должности	подпись	инициалы, фамилия

М.П.

Выписка из Единого государственного реестра недвижимости об объекте недвижимости

Описание местоположения земельного участка

Земельный участок			
(вид объекта недвижимости)			
Лист № ___ Раздела **3**	Всего листов раздела **3:** ___	Всего разделов: ___	Всего листов выписки: ___
10.08.2022№ 99/2022/486392332			
Кадастровый номер:		**47:13:0000000:278**	

План (чертеж, схема) земельного участка			
			
Масштаб 1: данные отсутствуют	Условные обозначения:		

Государственный регистратор		ФГИС ЕГРН
полное наименование должности	подпись	инициалы, фамилия

М.П.

Выписка из Единого государственного реестра недвижимости об объекте недвижимости

Описание местоположения земельного участка

Земельный участок			
(вид объекта недвижимости)			
Лист № ___ Раздела **3**	Всего листов раздела **3:** ___	Всего разделов: ___	Всего листов выписки: ___
10.08.2022№ 99/2022/486392332			
Кадастровый номер:		**47:13:0000000:278**	

План (чертеж, схема) земельного участка			
			
Масштаб 1: данные отсутствуют	Условные обозначения:		

Государственный регистратор		ФГИС ЕГРН
полное наименование должности	подпись	инициалы, фамилия

М.П.

Выписка из Единого государственного реестра недвижимости об объекте недвижимости

Описание местоположения земельного участка

Земельный участок			
(вид объекта недвижимости)			
Лист № ___ Раздела **3**	Всего листов раздела **3:** ___	Всего разделов: ___	Всего листов выписки: ___
10.08.2022№ 99/2022/486392332			
Кадастровый номер:		**47:13:0000000:278**	

План (чертеж, схема) земельного участка			
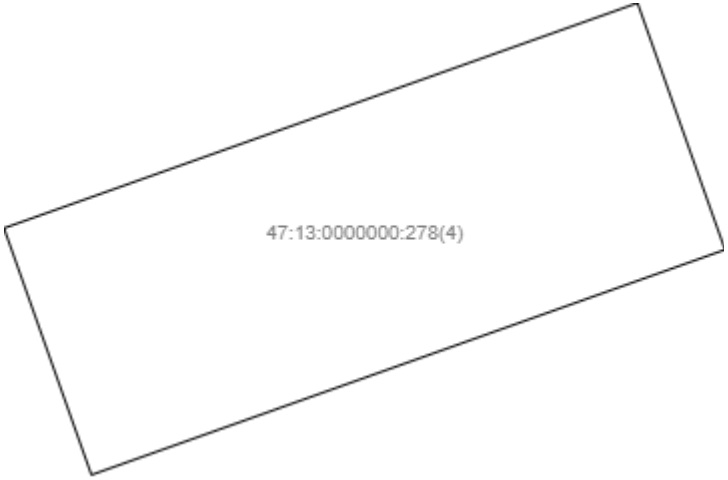			
Масштаб 1: данные отсутствуют	Условные обозначения:		

Государственный регистратор		ФГИС ЕГРН
полное наименование должности	подпись	инициалы, фамилия

М.П.

Выписка из Единого государственного реестра недвижимости об объекте недвижимости

Описание местоположения земельного участка

Земельный участок			
(вид объекта недвижимости)			
Лист № ___ Раздела **3**	Всего листов раздела **3:** ___	Всего разделов: ___	Всего листов выписки: ___
10.08.2022№ 99/2022/486392332			
Кадастровый номер:		**47:13:0000000:278**	

План (чертеж, схема) земельного участка			
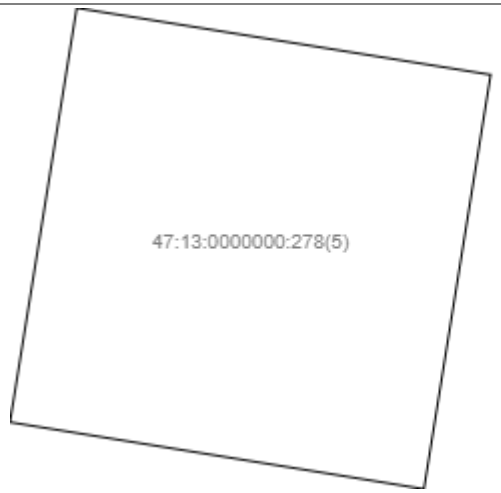			
Масштаб 1: данные отсутствуют	Условные обозначения:		

Государственный регистратор		ФГИС ЕГРН
полное наименование должности	подпись	инициалы, фамилия

М.П.

Выписка из Единого государственного реестра недвижимости об объекте недвижимости

Описание местоположения земельного участка

Земельный участок			
(вид объекта недвижимости)			
Лист № ___ Раздела **3**	Всего листов раздела **3:** ___	Всего разделов: ___	Всего листов выписки: ___
10.08.2022№ 99/2022/486392332			
Кадастровый номер:		**47:13:0000000:278**	

План (чертеж, схема) земельного участка			
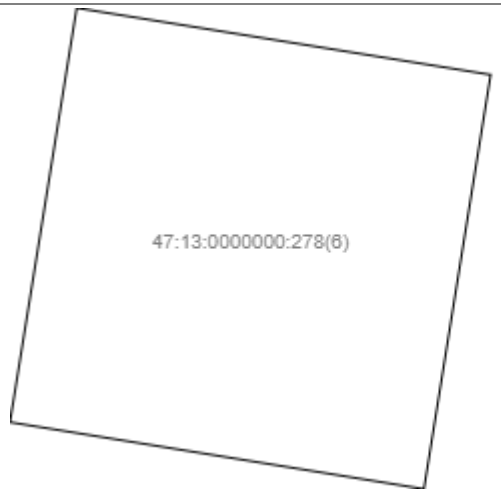			
Масштаб 1: данные отсутствуют	Условные обозначения:		

Государственный регистратор		ФГИС ЕГРН
полное наименование должности	подпись	инициалы, фамилия

М.П.

Выписка из Единого государственного реестра недвижимости об объекте недвижимости

Описание местоположения земельного участка

Земельный участок			
(вид объекта недвижимости)			
Лист № ___ Раздела **3**	Всего листов раздела **3:** ___	Всего разделов: ___	Всего листов выписки: ___
10.08.2022№ 99/2022/486392332			
Кадастровый номер:		**47:13:0000000:278**	

План (чертеж, схема) земельного участка			
			
Масштаб 1: данные отсутствуют	Условные обозначения:		

Государственный регистратор		ФГИС ЕГРН
полное наименование должности	подпись	инициалы, фамилия

М.П.

Выписка из Единого государственного реестра недвижимости об объекте недвижимости

Описание местоположения земельного участка

Земельный участок			
(вид объекта недвижимости)			
Лист № ___ Раздела **3**	Всего листов раздела **3:** ___	Всего разделов: ___	Всего листов выписки: ___
10.08.2022№ 99/2022/486392332			
Кадастровый номер:		**47:13:0000000:278**	

План (чертеж, схема) земельного участка			
			
Масштаб 1: данные отсутствуют	Условные обозначения:		

Государственный регистратор		ФГИС ЕГРН
полное наименование должности	подпись	инициалы, фамилия

М.П.

Выписка из Единого государственного реестра недвижимости об объекте недвижимости

Описание местоположения земельного участка

Земельный участок			
(вид объекта недвижимости)			
Лист № ___ Раздела **3**	Всего листов раздела **3:** ___	Всего разделов: ___	Всего листов выписки: ___
10.08.2022№ 99/2022/486392332			
Кадастровый номер:		**47:13:0000000:278**	

План (чертеж, схема) земельного участка			
			
Масштаб 1: данные отсутствуют	Условные обозначения:		

Государственный регистратор		ФГИС ЕГРН
полное наименование должности	подпись	инициалы, фамилия

М.П.

Выписка из Единого государственного реестра недвижимости об объекте недвижимости

Описание местоположения земельного участка

Земельный участок			
(вид объекта недвижимости)			
Лист № ___ Раздела **3**	Всего листов раздела **3:** ___	Всего разделов: ___	Всего листов выписки: ___
10.08.2022№ 99/2022/486392332			
Кадастровый номер:		**47:13:0000000:278**	

План (чертеж, схема) земельного участка			
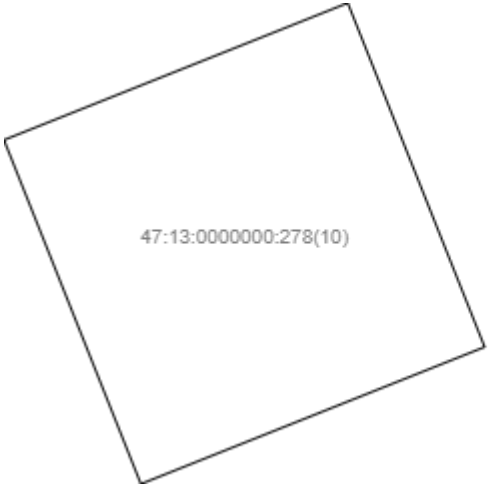			
Масштаб 1: данные отсутствуют	Условные обозначения:		

Государственный регистратор		ФГИС ЕГРН
полное наименование должности	подпись	инициалы, фамилия

М.П.

Выписка из Единого государственного реестра недвижимости об объекте недвижимости

Описание местоположения земельного участка

Земельный участок			
(вид объекта недвижимости)			
Лист № ___ Раздела **3**	Всего листов раздела **3:** ___	Всего разделов: ___	Всего листов выписки: ___
10.08.2022№ 99/2022/486392332			
Кадастровый номер:		**47:13:0000000:278**	

План (чертеж, схема) земельного участка			
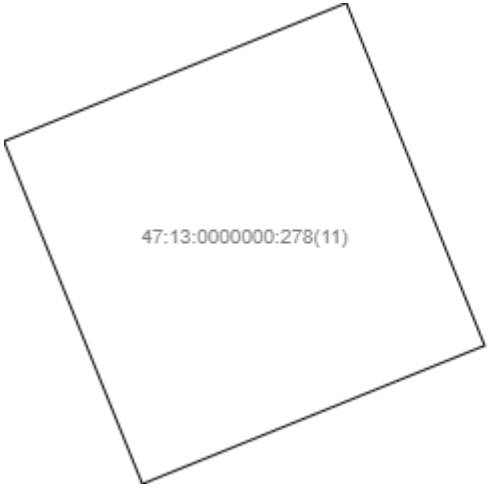			
Масштаб 1: данные отсутствуют	Условные обозначения:		

Государственный регистратор		ФГИС ЕГРН
полное наименование должности	подпись	инициалы, фамилия

М.П.

Выписка из Единого государственного реестра недвижимости об объекте недвижимости

Описание местоположения земельного участка

Земельный участок			
(вид объекта недвижимости)			
Лист № ___ Раздела **3**	Всего листов раздела **3:** ___	Всего разделов: ___	Всего листов выписки: ___
10.08.2022№ 99/2022/486392332			
Кадастровый номер:		**47:13:0000000:278**	

План (чертеж, схема) земельного участка			
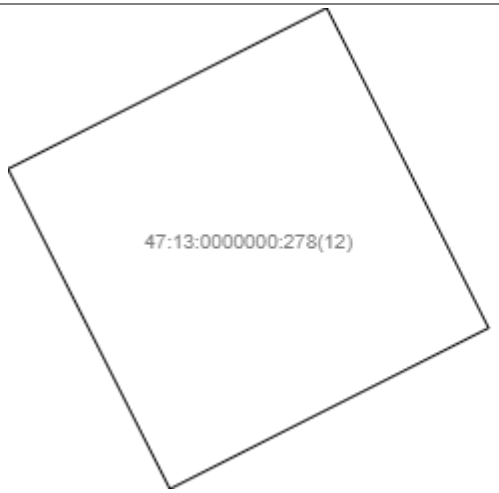			
Масштаб 1: данные отсутствуют	Условные обозначения:		

Государственный регистратор		ФГИС ЕГРН
полное наименование должности	подпись	инициалы, фамилия

М.П.

Выписка из Единого государственного реестра недвижимости об объекте недвижимости

Описание местоположения земельного участка

Земельный участок			
(вид объекта недвижимости)			
Лист № ___ Раздела **3**	Всего листов раздела **3:** ___	Всего разделов: ___	Всего листов выписки: ___
10.08.2022№ 99/2022/486392332			
Кадастровый номер:		**47:13:0000000:278**	

План (чертеж, схема) земельного участка			
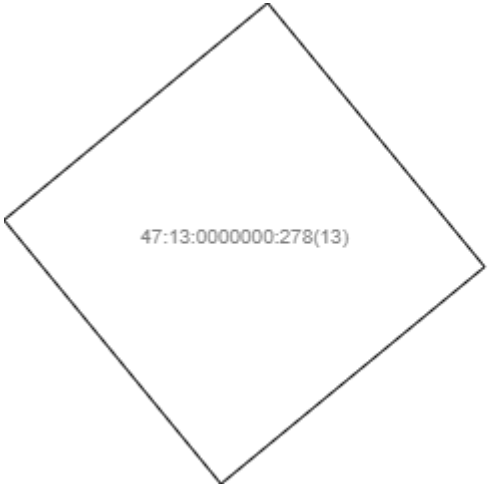			
Масштаб 1: данные отсутствуют	Условные обозначения:		

Государственный регистратор		ФГИС ЕГРН
полное наименование должности	подпись	инициалы, фамилия

М.П.

Выписка из Единого государственного реестра недвижимости об объекте недвижимости

Описание местоположения земельного участка

Земельный участок			
(вид объекта недвижимости)			
Лист № ___ Раздела **3**	Всего листов раздела **3:** ___	Всего разделов: ___	Всего листов выписки: ___
10.08.2022№ 99/2022/486392332			
Кадастровый номер:		**47:13:0000000:278**	

План (чертеж, схема) земельного участка			
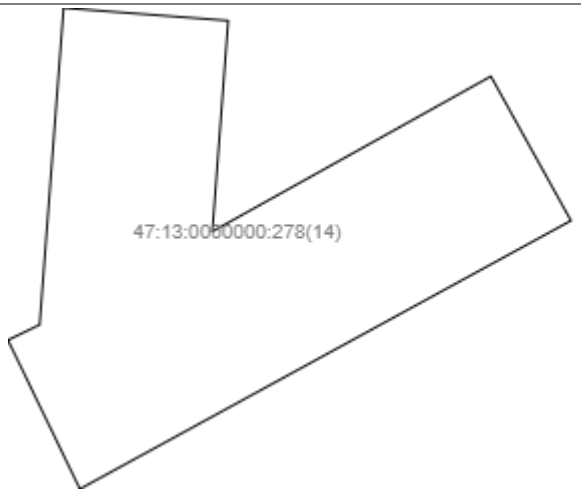			
Масштаб 1: данные отсутствуют	Условные обозначения:		

Государственный регистратор		ФГИС ЕГРН
полное наименование должности	подпись	инициалы, фамилия

М.П.

Выписка из Единого государственного реестра недвижимости об объекте недвижимости

Описание местоположения земельного участка

Земельный участок			
(вид объекта недвижимости)			
Лист № ___ Раздела **3**	Всего листов раздела **3:** ___	Всего разделов: ___	Всего листов выписки: ___
10.08.2022№ 99/2022/486392332			
Кадастровый номер:		**47:13:0000000:278**	

План (чертеж, схема) земельного участка			
Масштаб 1: данные отсутствуют	Условные обозначения:		

Государственный регистратор		ФГИС ЕГРН
полное наименование должности	подпись	инициалы, фамилия

М.П.

Выписка из Единого государственного реестра недвижимости об объекте недвижимости

Описание местоположения земельного участка

Земельный участок			
(вид объекта недвижимости)			
Лист № ___ Раздела **3**	Всего листов раздела **3:** ___	Всего разделов: ___	Всего листов выписки: ___
10.08.2022№ 99/2022/486392332			
Кадастровый номер:		**47:13:0000000:278**	

План (чертеж, схема) земельного участка			
Масштаб 1: данные отсутствуют	Условные обозначения:		

Государственный регистратор		ФГИС ЕГРН
полное наименование должности	подпись	инициалы, фамилия

М.П.

Выписка из Единого государственного реестра недвижимости об объекте недвижимости

Описание местоположения земельного участка

Земельный участок			
(вид объекта недвижимости)			
Лист № ___ Раздела **3**	Всего листов раздела **3:** ___	Всего разделов: ___	Всего листов выписки: ___
10.08.2022№ 99/2022/486392332			
Кадастровый номер:		**47:13:0000000:278**	

План (чертеж, схема) земельного участка			
Масштаб 1: данные отсутствуют	Условные обозначения:		

Государственный регистратор		ФГИС ЕГРН
полное наименование должности	подпись	инициалы, фамилия

М.П.

Выписка из Единого государственного реестра недвижимости об объекте недвижимости

Описание местоположения земельного участка

Земельный участок			
(вид объекта недвижимости)			
Лист № ___ Раздела **3**	Всего листов раздела **3:** ___	Всего разделов: ___	Всего листов выписки: ___
10.08.2022№ 99/2022/486392332			
Кадастровый номер:		**47:13:0000000:278**	

План (чертеж, схема) земельного участка			
			
Масштаб 1: данные отсутствуют	Условные обозначения:		

Государственный регистратор		ФГИС ЕГРН
полное наименование должности	подпись	инициалы, фамилия

М.П.

Выписка из Единого государственного реестра недвижимости об объекте недвижимости

Описание местоположения земельного участка

Земельный участок			
(вид объекта недвижимости)			
Лист № ___ Раздела **3**	Всего листов раздела **3:** ___	Всего разделов: ___	Всего листов выписки: ___
10.08.2022№ 99/2022/486392332			
Кадастровый номер:		**47:13:0000000:278**	

План (чертеж, схема) земельного участка			
			
Масштаб 1: данные отсутствуют	Условные обозначения:		

Государственный регистратор		ФГИС ЕГРН
полное наименование должности	подпись	инициалы, фамилия

М.П.

Выписка из Единого государственного реестра недвижимости об объекте недвижимости

Описание местоположения земельного участка

Земельный участок			
(вид объекта недвижимости)			
Лист № ___ Раздела **3**	Всего листов раздела **3:** ___	Всего разделов: ___	Всего листов выписки: ___
10.08.2022№ 99/2022/486392332			
Кадастровый номер:		**47:13:0000000:278**	

План (чертеж, схема) земельного участка			
			
Масштаб 1: данные отсутствуют	Условные обозначения:		

Государственный регистратор		ФГИС ЕГРН
полное наименование должности	подпись	инициалы, фамилия

М.П.

Выписка из Единого государственного реестра недвижимости об объекте недвижимости

Описание местоположения земельного участка

Земельный участок			
(вид объекта недвижимости)			
Лист № ___ Раздела **3**	Всего листов раздела **3:** ___	Всего разделов: ___	Всего листов выписки: ___
10.08.2022№ 99/2022/486392332			
Кадастровый номер:		**47:13:0000000:278**	

План (чертеж, схема) земельного участка			
			
Масштаб 1: данные отсутствуют	Условные обозначения:		

Государственный регистратор		ФГИС ЕГРН
полное наименование должности	подпись	инициалы, фамилия

М.П.

Выписка из Единого государственного реестра недвижимости об объекте недвижимости

Описание местоположения земельного участка

Земельный участок			
(вид объекта недвижимости)			
Лист № ___ Раздела **3**	Всего листов раздела **3:** ___	Всего разделов: ___	Всего листов выписки: ___
10.08.2022№ 99/2022/486392332			
Кадастровый номер:		**47:13:0000000:278**	

План (чертеж, схема) земельного участка			
			
Масштаб 1: данные отсутствуют	Условные обозначения:		

Государственный регистратор		ФГИС ЕГРН
полное наименование должности	подпись	инициалы, фамилия

М.П.

Выписка из Единого государственного реестра недвижимости об объекте недвижимости

Описание местоположения земельного участка

Земельный участок			
(вид объекта недвижимости)			
Лист № ___ Раздела **3**	Всего листов раздела **3:** ___	Всего разделов: ___	Всего листов выписки: ___
10.08.2022№ 99/2022/486392332			
Кадастровый номер:		**47:13:0000000:278**	

План (чертеж, схема) земельного участка			
			
Масштаб 1: данные отсутствуют	Условные обозначения:		

Государственный регистратор		ФГИС ЕГРН
полное наименование должности	подпись	инициалы, фамилия

М.П.

Выписка из Единого государственного реестра недвижимости об объекте недвижимости

Описание местоположения земельного участка

Земельный участок			
(вид объекта недвижимости)			
Лист № ___ Раздела **3**	Всего листов раздела **3:** ___	Всего разделов: ___	Всего листов выписки: ___
10.08.2022№ 99/2022/486392332			
Кадастровый номер:		**47:13:0000000:278**	

План (чертеж, схема) земельного участка			
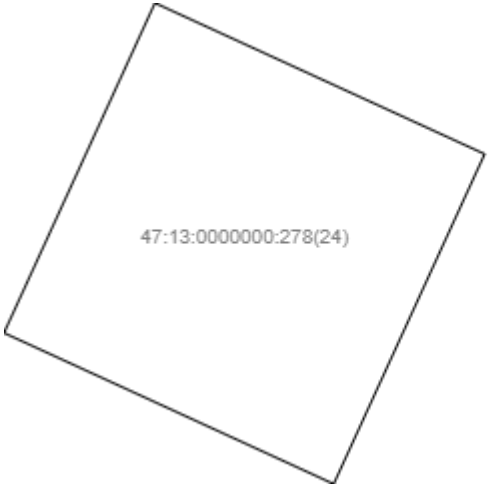			
Масштаб 1: данные отсутствуют	Условные обозначения:		

Государственный регистратор		ФГИС ЕГРН
полное наименование должности	подпись	инициалы, фамилия

М.П.

Выписка из Единого государственного реестра недвижимости об объекте недвижимости

Описание местоположения земельного участка

Земельный участок			
(вид объекта недвижимости)			
Лист № ___ Раздела **3**	Всего листов раздела **3:** ___	Всего разделов: ___	Всего листов выписки: ___
10.08.2022№ 99/2022/486392332			
Кадастровый номер:		**47:13:0000000:278**	

План (чертеж, схема) земельного участка			
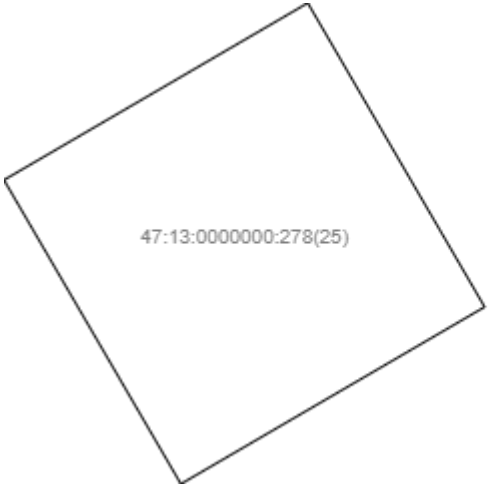			
Масштаб 1: данные отсутствуют	Условные обозначения:		

Государственный регистратор		ФГИС ЕГРН
полное наименование должности	подпись	инициалы, фамилия

М.П.

Выписка из Единого государственного реестра недвижимости об объекте недвижимости

Описание местоположения земельного участка

Земельный участок			
(вид объекта недвижимости)			
Лист № ___ Раздела **3**	Всего листов раздела **3:** ___	Всего разделов: ___	Всего листов выписки: ___
10.08.2022№ 99/2022/486392332			
Кадастровый номер:		**47:13:0000000:278**	

План (чертеж, схема) земельного участка			
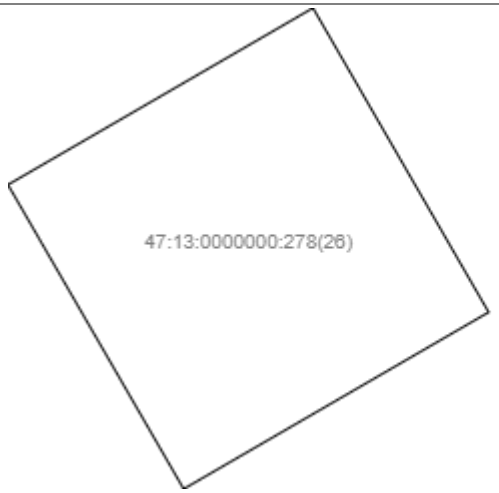			
Масштаб 1: данные отсутствуют	Условные обозначения:		

Государственный регистратор		ФГИС ЕГРН
полное наименование должности	подпись	инициалы, фамилия

М.П.

Выписка из Единого государственного реестра недвижимости об объекте недвижимости

Описание местоположения земельного участка

Земельный участок			
(вид объекта недвижимости)			
Лист № ___ Раздела **3**	Всего листов раздела **3:** ___	Всего разделов: ___	Всего листов выписки: ___
10.08.2022№ 99/2022/486392332			
Кадастровый номер:		**47:13:0000000:278**	

План (чертеж, схема) земельного участка			
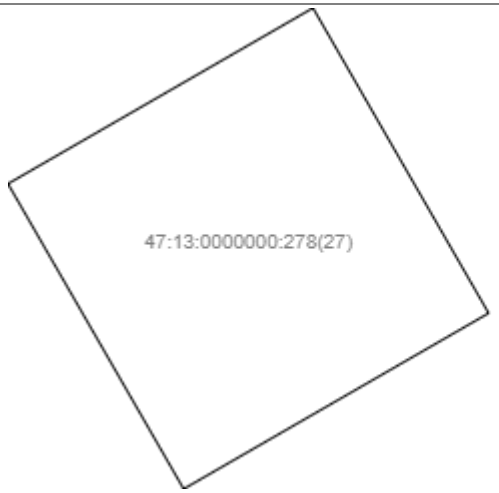			
Масштаб 1: данные отсутствуют	Условные обозначения:		

Государственный регистратор		ФГИС ЕГРН
полное наименование должности	подпись	инициалы, фамилия

М.П.

Выписка из Единого государственного реестра недвижимости об объекте недвижимости

Описание местоположения земельного участка

Земельный участок			
(вид объекта недвижимости)			
Лист № ___ Раздела **3**	Всего листов раздела **3:** ___	Всего разделов: ___	Всего листов выписки: ___
10.08.2022№ 99/2022/486392332			
Кадастровый номер:		**47:13:0000000:278**	

План (чертеж, схема) земельного участка			
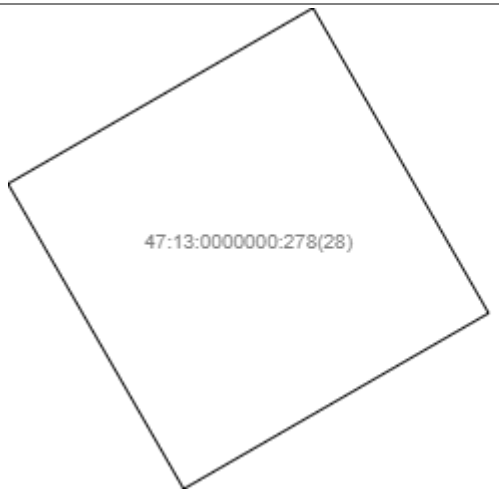			
Масштаб 1: данные отсутствуют	Условные обозначения:		

Государственный регистратор		ФГИС ЕГРН
полное наименование должности	подпись	инициалы, фамилия

М.П.

Выписка из Единого государственного реестра недвижимости об объекте недвижимости

Описание местоположения земельного участка

Земельный участок			
(вид объекта недвижимости)			
Лист № ___ Раздела **3**	Всего листов раздела **3:** ___	Всего разделов: ___	Всего листов выписки: ___
10.08.2022№ 99/2022/486392332			
Кадастровый номер:		**47:13:0000000:278**	

План (чертеж, схема) земельного участка			
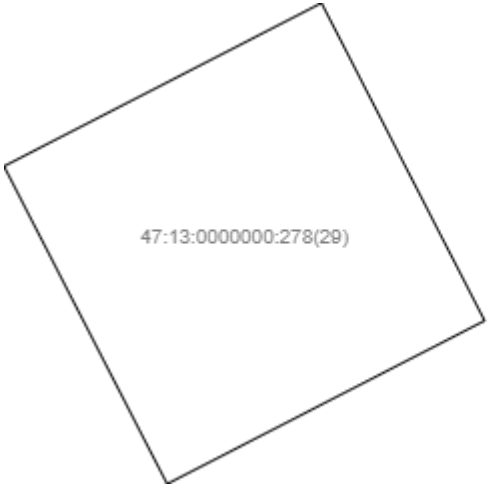			
Масштаб 1: данные отсутствуют	Условные обозначения:		

Государственный регистратор		ФГИС ЕГРН
полное наименование должности	подпись	инициалы, фамилия

М.П.

Выписка из Единого государственного реестра недвижимости об объекте недвижимости

Описание местоположения земельного участка

Земельный участок			
(вид объекта недвижимости)			
Лист № ___ Раздела **3**	Всего листов раздела **3:** ___	Всего разделов: ___	Всего листов выписки: ___
10.08.2022№ 99/2022/486392332			
Кадастровый номер:		**47:13:0000000:278**	

План (чертеж, схема) земельного участка			
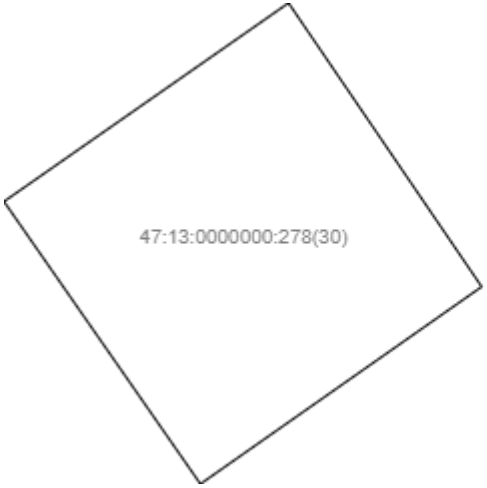			
Масштаб 1: данные отсутствуют	Условные обозначения:		

Государственный регистратор		ФГИС ЕГРН
полное наименование должности	подпись	инициалы, фамилия

М.П.

Выписка из Единого государственного реестра недвижимости об объекте недвижимости

Описание местоположения земельного участка

Земельный участок			
(вид объекта недвижимости)			
Лист № ___ Раздела **3**	Всего листов раздела **3:** ___	Всего разделов: ___	Всего листов выписки: ___
10.08.2022№ 99/2022/486392332			
Кадастровый номер:		**47:13:0000000:278**	

План (чертеж, схема) земельного участка			
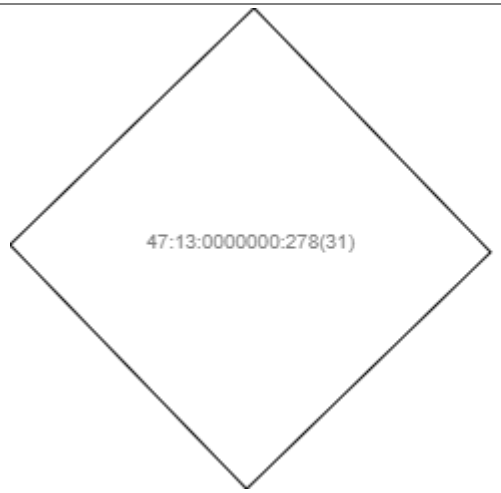			
Масштаб 1: данные отсутствуют	Условные обозначения:		

Государственный регистратор		ФГИС ЕГРН
полное наименование должности	подпись	инициалы, фамилия

М.П.

Выписка из Единого государственного реестра недвижимости об объекте недвижимости

Описание местоположения земельного участка

Земельный участок			
(вид объекта недвижимости)			
Лист № ___ Раздела **3**	Всего листов раздела **3:** ___	Всего разделов: ___	Всего листов выписки: ___
10.08.2022№ 99/2022/486392332			
Кадастровый номер:		**47:13:0000000:278**	

План (чертеж, схема) земельного участка			
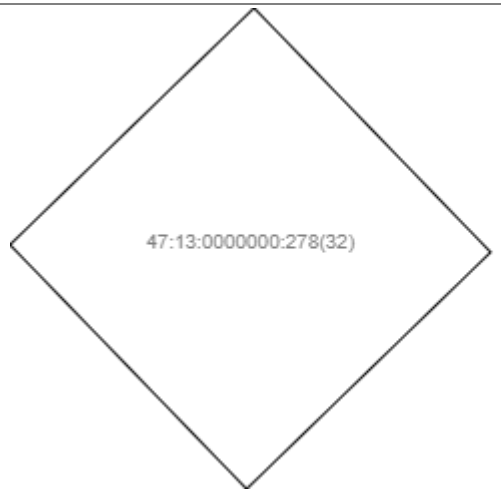			
Масштаб 1: данные отсутствуют	Условные обозначения:		

Государственный регистратор		ФГИС ЕГРН
полное наименование должности	подпись	инициалы, фамилия

М.П.

Выписка из Единого государственного реестра недвижимости об объекте недвижимости

Описание местоположения земельного участка

Земельный участок			
(вид объекта недвижимости)			
Лист № ___ Раздела **3.1**	Всего листов раздела **3.1:** ___	Всего разделов: ___	Всего листов выписки: ___
10.08.2022№ 99/2022/486392332			
Кадастровый номер:		**47:13:0000000:278**	

Описание местоположения границ земельного участка

Номер п/п	Номер точки		Дирекционный угол	Горизонтальное проложение, м	Описание закрепления на местности	Кадастровые номера смежных участков	Сведения об адресах правообладателей смежных земельных участков
	начальная	конечная					
1	2	3	4	5	6	7	8
1	1	1	данные отсутствуют	данные отсутствуют	-	данные отсутствуют	данные отсутствуют
2	1	1	данные отсутствуют	данные отсутствуют	-	данные отсутствуют	данные отсутствуют
3	1	1	данные отсутствуют	данные отсутствуют	-	данные отсутствуют	данные отсутствуют
4	1	1	данные отсутствуют	данные отсутствуют	-	данные отсутствуют	данные отсутствуют
5	1	1	данные отсутствуют	данные отсутствуют	-	данные отсутствуют	данные отсутствуют
6	1	1	данные отсутствуют	данные отсутствуют	-	данные отсутствуют	данные отсутствуют
7	1	1	данные отсутствуют	данные отсутствуют	-	данные отсутствуют	данные отсутствуют
8	1	1	данные отсутствуют	данные отсутствуют	-	данные отсутствуют	данные отсутствуют
9	1	1	данные отсутствуют	данные отсутствуют	-	данные отсутствуют	данные отсутствуют
10	1	1	данные отсутствуют	данные отсутствуют	-	данные отсутствуют	данные отсутствуют
11	1	1	данные отсутствуют	данные отсутствуют	-	данные отсутствуют	данные отсутствуют
12	1	1	данные отсутствуют	данные отсутствуют	-	данные отсутствуют	данные отсутствуют
13	1	1	данные отсутствуют	данные отсутствуют	-	данные отсутствуют	данные отсутствуют
14	1	1	данные	данные	данные отсутствуют	данные отсутствуют	данные отсутствуют

			отсутствуют	отсутствуют				
15	1	1	данные отсутствуют	данные отсутствуют	-	данные отсутствуют	данные отсутствуют	599

Государственный регистратор		ФГИС ЕГРН
полное наименование должности	подпись	инициалы, фамилия

М.П.

Выписка из Единого государственного реестра недвижимости об объекте недвижимости

Описание местоположения земельного участка

Земельный участок			
(вид объекта недвижимости)			
Лист № ___ Раздела **3.1**	Всего листов раздела **3.1:** ___	Всего разделов: ___	Всего листов выписки: ___
10.08.2022№ 99/2022/486392332			
Кадастровый номер:		**47:13:0000000:278**	

Описание местоположения границ земельного участка

Номер п/п	Номер точки		Дирекционный угол	Горизонтальное проложение, м	Описание закрепления на местности	Кадастровые номера смежных участков	Сведения об адресах правообладателей смежных земельных участков
	начальная	конечная					
1	2	3	4	5	6	7	8
16	1	1	данные отсутствуют	данные отсутствуют	-	данные отсутствуют	данные отсутствуют
17	1	1	данные отсутствуют	данные отсутствуют	-	данные отсутствуют	данные отсутствуют
18	1	1	данные отсутствуют	данные отсутствуют	-	данные отсутствуют	данные отсутствуют
19	1	1	данные отсутствуют	данные отсутствуют	-	данные отсутствуют	данные отсутствуют
20	1	1	данные отсутствуют	данные отсутствуют	-	данные отсутствуют	данные отсутствуют
21	1	1	данные отсутствуют	данные отсутствуют	-	данные отсутствуют	данные отсутствуют
22	1	1	данные отсутствуют	данные отсутствуют	-	данные отсутствуют	данные отсутствуют
23	1	1	данные отсутствуют	данные отсутствуют	-	данные отсутствуют	данные отсутствуют
24	1	1	данные отсутствуют	данные отсутствуют	-	данные отсутствуют	данные отсутствуют
25	1	1	данные отсутствуют	данные отсутствуют	-	данные отсутствуют	данные отсутствуют
26	1	1	данные отсутствуют	данные отсутствуют	-	данные отсутствуют	данные отсутствуют
27	1	1	данные отсутствуют	данные отсутствуют	-	данные отсутствуют	данные отсутствуют
28	1	1	данные отсутствуют	данные отсутствуют	-	данные отсутствуют	данные отсутствуют

29	1	1	данные отсутствуют	данные отсутствуют	-	данные отсутствуют	данные отсутствуют
30	1	1	данные отсутствуют	данные отсутствуют	-	данные отсутствуют	данные отсутствуют

Государственный регистратор		ФГИС ЕГРН
полное наименование должности	подпись	инициалы, фамилия

М.П.

Выписка из Единого государственного реестра недвижимости об объекте недвижимости

Описание местоположения земельного участка

Земельный участок			
(вид объекта недвижимости)			
Лист № ___ Раздела **3.1**	Всего листов раздела **3.1:** ___	Всего разделов: ___	Всего листов выписки: ___
10.08.2022№ 99/2022/486392332			
Кадастровый номер:		**47:13:0000000:278**	

Описание местоположения границ земельного участка							
Номер п/п	Номер точки		Дирекционный угол	Горизонтальное проложение, м	Описание закрепления на местности	Кадастровые номера смежных участков	Сведения об адресах правообладателей смежных земельных участков
	начальная	конечная					
1	2	3	4	5	6	7	8
31	1	1	данные отсутствуют	данные отсутствуют	-	данные отсутствуют	данные отсутствуют
32	1	1	данные отсутствуют	данные отсутствуют	-	данные отсутствуют	данные отсутствуют

Государственный регистратор		ФГИС ЕГРН
полное наименование должности	подпись	инициалы, фамилия

М.П.

Выписка из Единого государственного реестра недвижимости об объекте недвижимости

Описание местоположения земельного участка

Земельный участок			
(вид объекта недвижимости)			
Лист № ___ Раздела **3.2**	Всего листов раздела **3.2:** ___	Всего разделов: ___	Всего листов выписки: ___
10.08.2022№ 99/2022/486392332			
Кадастровый номер:		**47:13:0000000:278**	

Сведения о характерных точках границы земельного участка

Система координат
Зона №

Номер точки	Координаты		Описание закрепления на местности	Средняя квадратическая погрешность определения координат характерных точек границ земельного участка, м
	X	Y		
1	2	3	4	5
1	432570.28	3214321.89	626003000000	0.5
2	432567.69	3214324.46	626003000000	0.5
3	432565.12	3214321.87	626003000000	0.5
4	432567.71	3214319.3	626003000000	0.5
5	432429.09	3214462.26	626003000000	0.5
6	432426.5	3214464.83	626003000000	0.5
7	432423.93	3214462.24	626003000000	0.5
8	432426.52	3214459.67	626003000000	0.5
9	432287.95	3214602.56	626003000000	0.5
10	432285.37	3214605.14	626003000000	0.5
11	432282.79	3214602.56	626003000000	0.5
12	432285.37	3214599.98	626003000000	0.5
13	432166.37	3214732.08	626003000000	0.5
14	432162.93	3214733.3	626003000000	0.5
15	432159.79	3214724.46	626003000000	0.5

Государственный регистратор		ФГИС ЕГРН
полное наименование должности	подпись	инициалы, фамилия

М.П.

Выписка из Единого государственного реестра недвижимости об объекте недвижимости

Описание местоположения земельного участка

Земельный участок			
(вид объекта недвижимости)			
Лист № ___ Раздела **3.2**	Всего листов раздела **3.2:** ___	Всего разделов: ___	Всего листов выписки: ___
10.08.2022№ 99/2022/486392332			
Кадастровый номер:		**47:13:0000000:278**	

Сведения о характерных точках границы земельного участка				
Система координат Зона №				
Номер точки	Координаты		Описание закрепления на местности	Средняя квадратическая погрешность определения координат характерных точек границ земельного участка, м
	X	Y		
1	2	3	4	5
16	432163.23	3214723.24	626003000000	0.5
17	431976.87	3214694.17	626003000000	0.5
18	431976.29	3214697.77	626003000000	0.5
19	431972.69	3214697.19	626003000000	0.5
20	431973.27	3214693.59	626003000000	0.5
21	431794.88	3214664.83	626003000000	0.5
22	431794.3	3214668.43	626003000000	0.5
23	431790.7	3214667.85	626003000000	0.5
24	431791.28	3214664.25	626003000000	0.5
25	429501.25	3215061.47	626003000000	0.5
26	429501.36	3215065.12	626003000000	0.5
27	429497.71	3215065.23	626003000000	0.5
28	429497.6	3215061.58	626003000000	0.5
29	429252.78	3215069.23	626003000000	0.5
30	429252.9	3215072.87	626003000000	0.5

Государственный регистратор		ФГИС ЕГРН
полное наименование должности	подпись	инициалы, фамилия

М.П.

Выписка из Единого государственного реестра недвижимости об объекте недвижимости

Описание местоположения земельного участка

Земельный участок			
(вид объекта недвижимости)			
Лист № ___ Раздела **3.2**	Всего листов раздела **3.2:** ___	Всего разделов: ___	Всего листов выписки: ___
10.08.2022№ 99/2022/486392332			
Кадастровый номер:		**47:13:0000000:278**	

Сведения о характерных точках границы земельного участка				
Система координат Зона №				
Номер точки	Координаты		Описание закрепления на местности	Средняя квадратическая погрешность определения координат характерных точек границ земельного участка, м
	X	Y		
1	2	3	4	5
31	429249.26	3215072.99	626003000000	0.5
32	429249.14	3215069.35	626003000000	0.5
33	425014.06	3214319.84	626003000000	0.5
34	425015.41	3214323.23	626003000000	0.5
35	425012.02	3214324.58	626003000000	0.5
36	425010.67	3214321.19	626003000000	0.5
37	424826.24	3214394.85	626003000000	0.5
38	424827.59	3214398.24	626003000000	0.5
39	424824.2	3214399.59	626003000000	0.5
40	424822.85	3214396.2	626003000000	0.5
41	424553.55	3214503.43	626003000000	0.5
42	424554.92	3214506.82	626003000000	0.5
43	424551.53	3214508.19	626003000000	0.5
44	424550.16	3214504.8	626003000000	0.5
45	424410.35	3214561.27	626003000000	0.5

Государственный регистратор		ФГИС ЕГРН
полное наименование должности	подпись	инициалы, фамилия

М.П.

Выписка из Единого государственного реестра недвижимости об объекте недвижимости

Описание местоположения земельного участка

Земельный участок			
(вид объекта недвижимости)			
Лист № ___ Раздела **3.2**	Всего листов раздела **3.2:** ___	Всего разделов: ___	Всего листов выписки: ___
10.08.2022№ 99/2022/486392332			
Кадастровый номер:		**47:13:0000000:278**	

Сведения о характерных точках границы земельного участка				
Система координат Зона №				
Номер точки	Координаты		Описание закрепления на местности	Средняя квадратическая погрешность определения координат характерных точек границ земельного участка, м
	X	Y		
1	2	3	4	5
46	424411.99	3214564.52	626003000000	0.5
47	424408.73	3214566.17	626003000000	0.5
48	424407.09	3214562.92	626003000000	0.5
49	424231.21	3214711.65	626003000000	0.5
50	424228.39	3214713.97	626003000000	0.5
51	424226.07	3214711.15	626003000000	0.5
52	424228.89	3214708.83	626003000000	0.5
53	424106.32	3214817.39	626003000000	0.5
54	424106.04	3214821.03	626003000000	0.5
55	424101.38	3214820.68	626003000000	0.5
56	424104.81	3214826.84	626003000000	0.5
57	424101.62	3214828.61	626003000000	0.5
58	424095.69	3214817.75	626003000000	0.5
59	424098.98	3214816.16	626003000000	0.5
60	424099.32	3214816.86	626003000000	0.5

Государственный регистратор		ФГИС ЕГРН
полное наименование должности	подпись	инициалы, фамилия

М.П.

Выписка из Единого государственного реестра недвижимости об объекте недвижимости

Описание местоположения земельного участка

Земельный участок			
(вид объекта недвижимости)			
Лист № ___ Раздела **3.2**	Всего листов раздела **3.2:** ___	Всего разделов: ___	Всего листов выписки: ___
10.08.2022№ 99/2022/486392332			
Кадастровый номер:		**47:13:0000000:278**	

Сведения о характерных точках границы земельного участка				
Система координат Зона №				
Номер точки	Координаты		Описание закрепления на местности	Средняя квадратическая погрешность определения координат характерных точек границ земельного участка, м
	X	Y		
1	2	3	4	5
61	423932.35	3214822.69	626003000000	0.5
62	423932.48	3214826.34	626003000000	0.5
63	423928.83	3214826.47	626003000000	0.5
64	423928.7	3214822.82	626003000000	0.5
65	423743.63	3214829.8	626003000000	0.5
66	423743.76	3214833.44	626003000000	0.5
67	423740.11	3214833.58	626003000000	0.5
68	423739.98	3214829.94	626003000000	0.5
69	423555.48	3214835.92	626003000000	0.5
70	423554.19	3214843.18	626003000000	0.5
71	423547	3214841.83	626003000000	0.5
72	423548.29	3214834.48	626003000000	0.5
73	422223.36	3215050.97	626003000000	0.5
74	422224.38	3215054.47	626003000000	0.5
75	422220.88	3215055.49	626003000000	0.5

Государственный регистратор		ФГИС ЕГРН
полное наименование должности	подпись	инициалы, фамилия

М.П.

Выписка из Единого государственного реестра недвижимости об объекте недвижимости

Описание местоположения земельного участка

Земельный участок			
(вид объекта недвижимости)			
Лист № ___ Раздела **3.2**	Всего листов раздела **3.2:** ___	Всего разделов: ___	Всего листов выписки: ___
10.08.2022№ 99/2022/486392332			
Кадастровый номер:		**47:13:0000000:278**	

Сведения о характерных точках границы земельного участка				
Система координат Зона №				
Номер точки	Координаты		Описание закрепления на местности	Средняя квадратическая погрешность определения координат характерных точек границ земельного участка, м
	X	Y		
1	2	3	4	5
76	422219.86	3215051.99	626003000000	0.5
77	422053.72	3215100.63	626003000000	0.5
78	422054.73	3215104.14	626003000000	0.5
79	422051.22	3215105.15	626003000000	0.5
80	422050.21	3215101.64	626003000000	0.5
81	421898.15	3215145.73	626003000000	0.5
82	421899.17	3215149.23	626003000000	0.5
83	421895.67	3215150.25	626003000000	0.5
84	421894.65	3215146.75	626003000000	0.5
85	421645.17	3215219.68	626003000000	0.5
86	421646.19	3215223.18	626003000000	0.5
87	421642.69	3215224.2	626003000000	0.5
88	421641.67	3215220.7	626003000000	0.5
89	421415.29	3215286.5	626003000000	0.5
90	421416.31	3215290	626003000000	0.5

Государственный регистратор		ФГИС ЕГРН
полное наименование должности	подпись	инициалы, фамилия

М.П.

Выписка из Единого государственного реестра недвижимости об объекте недвижимости

Описание местоположения земельного участка

Земельный участок			
(вид объекта недвижимости)			
Лист № ___ Раздела **3.2**	Всего листов раздела **3.2:** ___	Всего разделов: ___	Всего листов выписки: ___
10.08.2022№ 99/2022/486392332			
Кадастровый номер:		**47:13:0000000:278**	

Сведения о характерных точках границы земельного участка				
Система координат Зона №				
Номер точки	Координаты		Описание закрепления на местности	Средняя квадратическая погрешность определения координат характерных точек границ земельного участка, м
	X	Y		
1	2	3	4	5
91	421412.81	3215291.02	626003000000	0.5
92	421411.79	3215287.52	626003000000	0.5
93	421214.85	3215344.93	626003000000	0.5
94	421215.87	3215348.43	626003000000	0.5
95	421212.37	3215349.45	626003000000	0.5
96	421211.35	3215345.95	626003000000	0.5
97	420746.42	3215618.65	626003000000	0.5
98	420744.9	3215621.97	626003000000	0.5
99	420741.58	3215620.45	626003000000	0.5
100	420743.1	3215617.13	626003000000	0.5
101	419166.38	3217633.36	626003000000	0.5
102	419168.22	3217636.52	626003000000	0.5
103	419165.06	3217638.36	626003000000	0.5
104	419163.22	3217635.2	626003000000	0.5
105	418968.09	3217748.26	626003000000	0.5

Государственный регистратор		ФГИС ЕГРН
полное наименование должности	подпись	инициалы, фамилия

М.П.

Выписка из Единого государственного реестра недвижимости об объекте недвижимости

Описание местоположения земельного участка

610

Земельный участок			
(вид объекта недвижимости)			
Лист № ___ Раздела **3.2**	Всего листов раздела **3.2:** ___	Всего разделов: ___	Всего листов выписки: ___
10.08.2022№ 99/2022/486392332			
Кадастровый номер:		**47:13:0000000:278**	

Сведения о характерных точках границы земельного участка

Система координат
Зона №

Номер точки	Координаты		Описание закрепления на местности	Средняя квадратическая погрешность определения координат характерных точек границ земельного участка, м
	X	Y		
1	2	3	4	5
106	418969.92	3217751.42	626003000000	0.5
107	418966.77	3217753.24	626003000000	0.5
108	418964.94	3217750.08	626003000000	0.5
109	418788.97	3217855.98	626003000000	0.5
110	418785.81	3217857.8	626003000000	0.5
111	418783.99	3217854.64	626003000000	0.5
112	418787.15	3217852.82	626003000000	0.5
113	418619.22	3217953.73	626003000000	0.5
114	418616.06	3217955.55	626003000000	0.5
115	418614.24	3217952.39	626003000000	0.5
116	418617.4	3217950.57	626003000000	0.5
117	418443.59	3218054.99	данные отсутствуют	0.5
118	418440.34	3218056.66	данные отсутствуют	0.5
119	418438.67	3218053.41	данные отсутствуют	0.5
120	418441.92	3218051.74	данные отсутствуют	0.5

Государственный регистратор		ФГИС ЕГРН
полное наименование должности	подпись	инициалы, фамилия

М.П.

Выписка из Единого государственного реестра недвижимости об объекте недвижимости

Описание местоположения земельного участка

Земельный участок			
(вид объекта недвижимости)			
Лист № ___ Раздела **3.2**	Всего листов раздела **3.2:** ___	Всего разделов: ___	Всего листов выписки: ___
10.08.2022№ 99/2022/486392332			
Кадастровый номер:		**47:13:0000000:278**	

Сведения о характерных точках границы земельного участка				
Система координат Зона №				
Номер точки	Координаты		Описание закрепления на местности	Средняя квадратическая погрешность определения координат характерных точек границ земельного участка, м
	X	Y		
1	2	3	4	5
121	418322.16	3218108.88	626003000000	0.5
122	418328.24	3218117.6	626003000000	0.5
123	418319.55	3218123.52	626003000000	0.5
124	418313.51	3218114.9	626003000000	0.5
125	418154.59	3218279.82	626003000000	0.5
126	418151.97	3218282.36	626003000000	0.5
127	418149.43	3218279.74	626003000000	0.5
128	418152.05	3218277.2	626003000000	0.5
129	417986.17	3218443.05	626003000000	0.5
130	417983.55	3218445.59	626003000000	0.5
131	417981.01	3218442.97	626003000000	0.5
132	417983.63	3218440.43	626003000000	0.5

Государственный регистратор		ФГИС ЕГРН
полное наименование должности	подпись	инициалы, фамилия

М.П.

Выписка из Единого государственного реестра недвижимости об объекте недвижимости

Сведения о частях земельного участка

Земельный участок			
(вид объекта недвижимости)			
Лист № ___ Раздела **4**	Всего листов раздела **4:** ___	Всего разделов: ___	Всего листов выписки: ___
10.08.2022№ 99/2022/486392332			
Кадастровый номер:		**47:13:0000000:278**	

План (чертеж, схема) части земельного участка		Учетный номер части: **47:13:0000000:278/1**	
			
Масштаб 1: данные отсутствуют	Условные обозначения:		

Государственный регистратор		ФГИС ЕГРН
полное наименование должности	подпись	инициалы, фамилия

М.П.

Выписка из Единого государственного реестра недвижимости об объекте недвижимости

Сведения о частях земельного участка

Земельный участок			
(вид объекта недвижимости)			
Лист № ___ Раздела **4.1**	Всего листов раздела **4.1:** ___	Всего разделов: ___	Всего листов выписки: ___
10.08.2022№ 99/2022/486392332			
Кадастровый номер:		**47:13:0000000:278**	

Учетный номер части	Площадь ($м^2$)	Содержание ограничения в использовании или ограничения права на объект недвижимости или обременения объекта недвижимости
1	2	3
1	49	Ограничения прав на земельный участок, предусмотренные статьей 56 Земельного кодекса Российской Федерации, 47.13.2.419, Справка о балансовой принадлежности № ТхвЭС/039/2203 от 22.07.2019

Государственный регистратор		ФГИС ЕГРН
полное наименование должности	подпись	инициалы, фамилия

М.П.

Выписка из Единого государственного реестра недвижимости об объекте недвижимости

Сведения о частях земельного участка

Земельный участок			
(вид объекта недвижимости)			
Лист № ___ Раздела **4.2**	Всего листов раздела **4.2:** ___	Всего разделов: ___	Всего листов выписки: ___
10.08.2022№ 99/2022/486392332			
Кадастровый номер:		**47:13:0000000:278**	

Сведения о характерных точках границы части (частей) земельного участка

Учетный номер части: 1

Система координат: МСК 47 зона 3
Зона №

Номер точки	Координаты, м		Описание закрепления на местности	Средняя квадратическая погрешность определения координат характерных точек границы части земельного участка, м
	X	Y		
1	2	3	4	5
30	429252.9	3215072.87	данные отсутствуют	данные отсутствуют
30	429252.9	3215072.87	данные отсутствуют	данные отсутствуют
31	429249.26	3215072.99	данные отсутствуют	данные отсутствуют
34	425015.41	3214323.23	данные отсутствуют	данные отсутствуют
35	425012.02	3214324.58	данные отсутствуют	данные отсутствуют
54	424106.04	3214821.03	данные отсутствуют	данные отсутствуют
55	424101.38	3214820.68	данные отсутствуют	данные отсутствуют
56	424104.81	3214826.84	данные отсутствуют	данные отсутствуют
57	424101.62	3214828.61	данные отсутствуют	данные отсутствуют
70	423554.19	3214843.18	данные отсутствуют	данные отсутствуют
71	423547	3214841.83	данные отсутствуют	данные отсутствуют
133	429252.9	3215072.82	данные отсутствуют	данные отсутствуют
134	429249.26	3215072.92	данные отсутствуют	данные отсутствуют
135	423547.41	3214839.5	данные отсутствуют	данные отсутствуют
135	423547.41	3214839.5	данные отсутствуют	данные отсутствуют
136	423554.37	3214842.15	данные отсутствуют	данные отсутствуют

Государственный регистратор		ФГИС ЕГРН
полное наименование должности	подпись	инициалы, фамилия

М.П.

Выписка из Единого государственного реестра недвижимости об объекте недвижимости

Сведения о частях земельного участка

Земельный участок			
(вид объекта недвижимости)			
Лист № ___ Раздела **4.2**	Всего листов раздела **4.2:** ___	Всего разделов: ___	Всего листов выписки: ___
10.08.2022№ 99/2022/486392332			
Кадастровый номер:		**47:13:0000000:278**	

Номер точки	Координаты, м		Описание закрепления на местности	Средняя квадратическая погрешность определения координат характерных точек границы части земельного участка, м
	X	Y		
1	2	3	4	5
137	424106.13	3214819.83	данные отсутствуют	данные отсутствуют
137	424106.13	3214819.83	данные отсутствуют	данные отсутствуют
138	424105.74	3214820.15	данные отсутствуют	0.1
139	424097.25	3214820.6	данные отсутствуют	данные отсутствуют
140	425015.02	3214322.24	данные отсутствуют	данные отсутствуют
140	425015.02	3214322.24	данные отсутствуют	данные отсутствуют
141	425011.63	3214323.6	данные отсутствуют	данные отсутствуют

Государственный регистратор		ФГИС ЕГРН
полное наименование должности	подпись	инициалы, фамилия

М.П.

Выписка из Единого государственного реестра недвижимости об объекте недвижимости

Сведения о характеристиках объекта недвижимости

На основании запроса от 10.08.2022 г., поступившего на рассмотрение 11.08.2022 г., сообщаем, что согласно записям Единого государственного реестра недвижимости:

Земельный участок			
(вид объекта недвижимости)			
Лист № ___ Раздела **1**	Всего листов раздела **1:** ___	Всего разделов: ___	Всего листов выписки: ___
11.08.2022№ 99/2022/486576779			
Кадастровый номер:		**47:13:0000000:21288**	

Номер кадастрового квартала:	47:13:0000000
Дата присвоения кадастрового номера:	24.02.2015
Ранее присвоенный государственный учетный номер:	данные отсутствуют
Адрес:	Ленинградская область, Тихвинский муниципальныя район. На земельном участке расположено сооружение: автомобильная дорога общего пользования "Лодейное Поле-Тихвин-Будогощь-Чудово"
Площадь:	935500 +/- 1692кв. м
Кадастровая стоимость, руб.:	2619400
Кадастровые номера расположенных в пределах земельного участка объектов недвижимости:	47:13:0000000:21174, 47:00:0000000:1580
Кадастровые номера объектов недвижимости, из которых образован объект недвижимости:	47:13:0000000:4821
Кадастровые номера образованных объектов недвижимости:	данные отсутствуют
Сведения о включении объекта недвижимости в состав предприятия как имущественного комплекса:	

Государственный регистратор		ФГИС ЕГРН
полное наименование должности	подпись	инициалы, фамилия

М.П.

Выписка из Единого государственного реестра недвижимости об объекте недвижимости

Сведения о характеристиках объекта недвижимости

Земельный участок			
(вид объекта недвижимости)			
Лист № ___ Раздела **1**	Всего листов раздела **1:** ___	Всего разделов: ___	Всего листов выписки: ___
11.08.2022№ 99/2022/486576779			
Кадастровый номер:		**47:13:0000000:21288**	

Категория земель:	Земли промышленности, энергетики, транспорта, связи, радиовещания, телевидения, информатики, земли для обеспечения космической деятельности, земли обороны, безопасности и земли иного специального назначения
Виды разрешенного использования:	Под автодороги
Сведения о кадастровом инженере:	Смирнова Татьяна Викторовна №78-10-0049
Сведения о лесах, водных объектах и об иных природных объектах, расположенных в пределах земельного участка:	данные отсутствуют
Сведения о том, что земельный участок полностью или частично расположен в границах зоны с особыми условиями использования территории или территории объекта культурного наследия	данные отсутствуют
Сведения о том, что земельный участок расположен в границах особой экономической зоны, территории опережающего социально-экономического развития, зоны территориального развития в Российской Федерации, игорной зоны:	данные отсутствуют
Сведения о том, что земельный участок расположен в границах особо охраняемой природной территории, охотничьих угодий, лесничеств, лесопарков:	данные отсутствуют
Сведения о результатах проведения государственного земельного надзора:	данные отсутствуют
Сведения о расположении земельного участка в границах территории, в отношении которой утвержден проект межевания территории:	данные отсутствуют

Государственный регистратор		ФГИС ЕГРН
полное наименование должности	подпись	инициалы, фамилия

М.П.

Выписка из Единого государственного реестра недвижимости об объекте недвижимости

Сведения о характеристиках объекта недвижимости

618

Земельный участок			
(вид объекта недвижимости)			
Лист № ___ Раздела **1**	Всего листов раздела **1:** ___	Всего разделов: ___	Всего листов выписки: ___
11.08.2022№ 99/2022/486576779			
Кадастровый номер:		**47:13:0000000:21288**	

Условный номер земельного участка:	данные отсутствуют
Сведения о принятии акта и (или) заключении договора, предусматривающих предоставление в соответствии с земельным законодательством исполнительным органом государственной власти или органом местного самоуправления находящегося в государственной или муниципальной собственности земельного участка для строительства наемного дома социального использования или наемного дома коммерческого использования:	данные отсутствуют
Сведения о том, что земельный участок или земельные участки образованы на основании решения об изъятии земельного участка и (или) расположенного на нем объекта недвижимости для государственных или муниципальных нужд:	данные отсутствуют
Сведения о том, что земельный участок образован из земель или земельного участка, государственная собственность на которые не разграничена:	данные отсутствуют
Сведения о наличии земельного спора о местоположении границ земельных участков:	данные отсутствуют
Статус записи об объекте недвижимости:	Сведения об объекте недвижимости имеют статус "актуальные"
Особые отметки:	Граница земельного участка состоит из 5 контуров. Посредством данного земельного участка обеспечен доступ к земельному участку (земельным участкам) с кадастровым номером (кадастровыми номерами) 47:13:0000000:21645, 47:13:0000000:21650, 47:13:0000000:21660, 47:13:0000000:21669, 47:13:0000000:21691. Сведения о видах разрешенного использовании имеют статус «Актуальные незасвидетельствованные». Право (ограничение права, обременение объекта недвижимости) зарегистрировано на данный объект недвижимости с видами разрешенного использования отсутствует.
Получатель выписки:	Лукашов Дмитрий Иванович

Государственный регистратор		ФГИС ЕГРН
полное наименование должности	подпись	инициалы, фамилия

М.П.

Выписка из Единого государственного реестра недвижимости об объекте недвижимости

Сведения о зарегистрированных правах

Земельный участок			
(вид объекта недвижимости)			
Лист № ___ Раздела **2**	Всего листов раздела **2:** ___	Всего разделов: ___	Всего листов выписки: ___
11.08.2022№ 99/2022/486576779			
Кадастровый номер:		**47:13:0000000:21288**	

1.	Правообладатель (правообладатели):	1.1.	Ленинградская область
2.	Вид, номер и дата государственной регистрации права:	2.1.	Собственность, № 47:13:0000000:21288-47/028/2018-1 от 26.01.2018
3.	Ограничение прав и обременение объекта недвижимости:	не зарегистрировано	
1.	Правообладатель (правообладатели):	1.2.	Государственное казенное учреждение Ленинградской области "Управление автомобильных дорог Ленинградской области", ИНН: 4716021880
2.	Вид, номер и дата государственной регистрации права:	2.2.	Постоянное (бессрочное) пользование, № 47:13:0000000:21288-47/028/2019-2 от 22.08.2019
3.	Ограничение прав и обременение объекта недвижимости:	не зарегистрировано	
4.	Договоры участия в долевом строительстве:	данные отсутствуют	
5.	Заявленные в судебном порядке права требования:	данные отсутствуют	
6.	Сведения о возражении в отношении зарегистрированного права:	данные отсутствуют	
7.	Сведения о наличии решения об изъятии объекта недвижимости для государственных и муниципальных нужд:	данные отсутствуют	
8.	Сведения о невозможности государственной регистрации без личного участия правообладателя или его законного представителя:		
9.	Правопритязания и сведения о наличии поступивших, но не рассмотренных заявлений о проведении государственной регистрации права (перехода, прекращения права), ограничения права или обременения объекта недвижимости, сделки в отношении объекта недвижимости:	данные отсутствуют	
10.	Сведения об осуществлении государственной регистрации сделки, права, ограничения права без необходимого в силу закона согласия третьего лица, органа:	данные отсутствуют	
11.	Сведения о невозможности государственной регистрации перехода, прекращения, ограничения права на земельный участок из земель сельскохозяйственного назначения:		

Государственный регистратор		ФГИС ЕГРН
полное наименование должности	подпись	инициалы, фамилия

М.П.

Выписка из Единого государственного реестра недвижимости об объекте недвижимости

Описание местоположения земельного участка

620

Земельный участок			
(вид объекта недвижимости)			
Лист № ___ Раздела **3**	Всего листов раздела **3:** ___	Всего разделов: ___	Всего листов выписки: ___
11.08.2022№ 99/2022/486576779			
Кадастровый номер:		**47:13:0000000:21288**	

План (чертеж, схема) земельного участка			
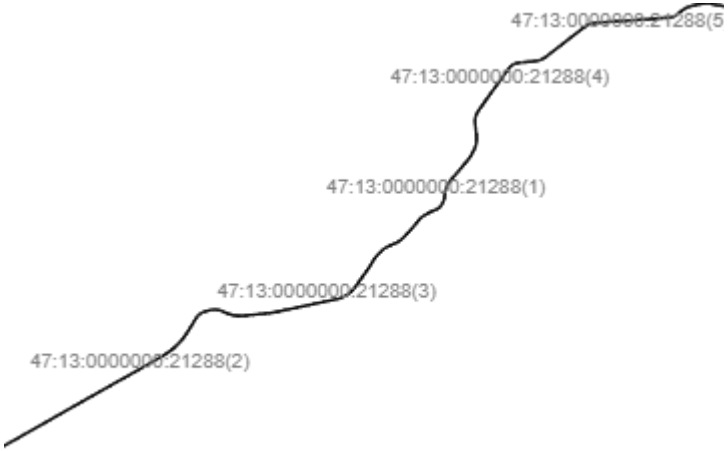			
Масштаб 1: данные отсутствуют	Условные обозначения:		

Государственный регистратор		ФГИС ЕГРН
полное наименование должности	подпись	инициалы, фамилия

М.П.

Выписка из Единого государственного реестра недвижимости об объекте недвижимости

Описание местоположения земельного участка

Земельный участок			
(вид объекта недвижимости)			
Лист № ___ Раздела **3**	Всего листов раздела **3:** ___	Всего разделов: ___	Всего листов выписки: ___
11.08.2022№ 99/2022/486576779			
Кадастровый номер:		**47:13:0000000:21288**	

План (чертеж, схема) земельного участка			
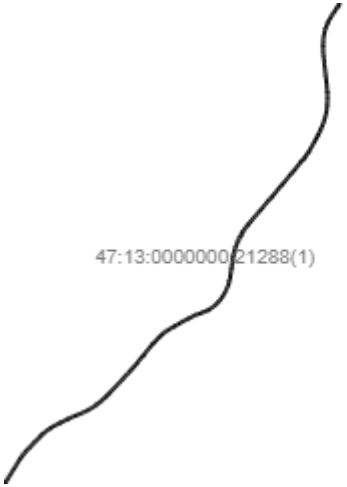			
Масштаб 1: данные отсутствуют	Условные обозначения:		

Государственный регистратор		ФГИС ЕГРН
полное наименование должности	подпись	инициалы, фамилия

М.П.

Выписка из Единого государственного реестра недвижимости об объекте недвижимости

Описание местоположения земельного участка

Земельный участок			
(вид объекта недвижимости)			
Лист № ___ Раздела **3**	Всего листов раздела **3:** ___	Всего разделов: ___	Всего листов выписки: ___
11.08.2022№ 99/2022/486576779			
Кадастровый номер:		**47:13:0000000:21288**	

План (чертеж, схема) земельного участка			
			
Масштаб 1: данные отсутствуют	Условные обозначения:		

Государственный регистратор		ФГИС ЕГРН
полное наименование должности	подпись	инициалы, фамилия

М.П.

Выписка из Единого государственного реестра недвижимости об объекте недвижимости

Описание местоположения земельного участка

Земельный участок			
(вид объекта недвижимости)			
Лист № ___ Раздела **3**	Всего листов раздела **3:** ___	Всего разделов: ___	Всего листов выписки: ___
11.08.2022№ 99/2022/486576779			
Кадастровый номер:		**47:13:0000000:21288**	

План (чертеж, схема) земельного участка			
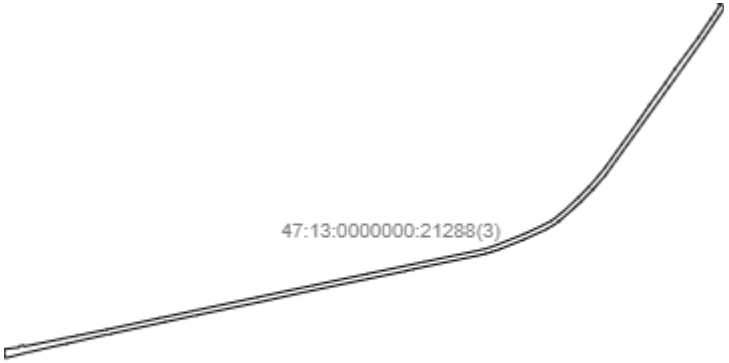			
Масштаб 1: данные отсутствуют	Условные обозначения:		

Государственный регистратор		ФГИС ЕГРН
полное наименование должности	подпись	инициалы, фамилия

М.П.

Выписка из Единого государственного реестра недвижимости об объекте недвижимости

Описание местоположения земельного участка

Земельный участок			
(вид объекта недвижимости)			
Лист № ___ Раздела **3**	Всего листов раздела **3:** ___	Всего разделов: ___	Всего листов выписки: ___
11.08.2022№ 99/2022/486576779			
Кадастровый номер:		**47:13:0000000:21288**	

План (чертеж, схема) земельного участка

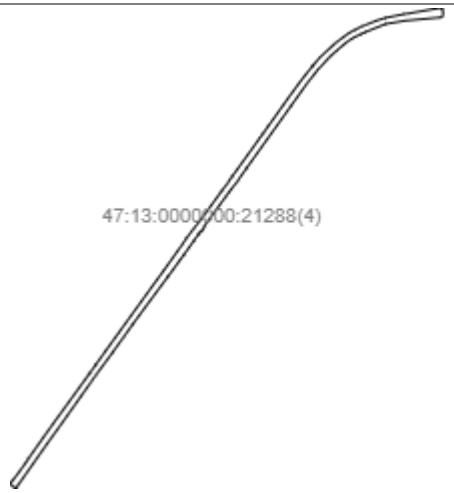

Масштаб 1: данные отсутствуют	Условные обозначения:		

Государственный регистратор		ФГИС ЕГРН
полное наименование должности	подпись	инициалы, фамилия

М.П.

Выписка из Единого государственного реестра недвижимости об объекте недвижимости

Описание местоположения земельного участка

Земельный участок			
(вид объекта недвижимости)			
Лист № ___ Раздела **3**	Всего листов раздела **3:** ___	Всего разделов: ___	Всего листов выписки: ___
11.08.2022№ 99/2022/486576779			
Кадастровый номер:		**47:13:0000000:21288**	

План (чертеж, схема) земельного участка			
			
Масштаб 1: данные отсутствуют	Условные обозначения:		

Государственный регистратор		ФГИС ЕГРН
полное наименование должности	подпись	инициалы, фамилия

М.П.

Выписка из Единого государственного реестра недвижимости об объекте недвижимости

Описание местоположения земельного участка

Земельный участок			
(вид объекта недвижимости)			
Лист № ___ Раздела **3.1**	Всего листов раздела **3.1:** ___	Всего разделов: ___	Всего листов выписки: ___
11.08.2022№ 99/2022/486576779			
Кадастровый номер:		**47:13:0000000:21288**	

Описание местоположения границ земельного участка

Номер п/п	Номер точки		Дирекционный угол	Горизонтальное проложение, м	Описание закрепления на местности	Кадастровые номера смежных участков	Сведения об адресах правообладателей смежных земельных участков
	начальная	конечная					
1	2	3	4	5	6	7	8
1	1	2	данные отсутствуют	данные отсутствуют	-	данные отсутствуют	данные отсутствуют
2	2	3	данные отсутствуют	данные отсутствуют	-	данные отсутствуют	данные отсутствуют
3	3	4	данные отсутствуют	данные отсутствуют	-	данные отсутствуют	данные отсутствуют
4	4	5	данные отсутствуют	данные отсутствуют	-	данные отсутствуют	данные отсутствуют
5	5	6	данные отсутствуют	данные отсутствуют	-	данные отсутствуют	данные отсутствуют
6	6	7	данные отсутствуют	данные отсутствуют	-	данные отсутствуют	данные отсутствуют
7	7	8	данные отсутствуют	данные отсутствуют	-	данные отсутствуют	данные отсутствуют
8	8	9	данные отсутствуют	данные отсутствуют	-	данные отсутствуют	данные отсутствуют
9	9	10	данные отсутствуют	данные отсутствуют	-	данные отсутствуют	данные отсутствуют
10	10	11	данные отсутствуют	данные отсутствуют	-	данные отсутствуют	данные отсутствуют
11	11	12	данные отсутствуют	данные отсутствуют	-	данные отсутствуют	данные отсутствуют
12	12	13	данные отсутствуют	данные отсутствуют	-	данные отсутствуют	данные отсутствуют
13	13	14	данные отсутствуют	данные отсутствуют	-	данные отсутствуют	данные отсутствуют
14	14	15	данные	данные	-	данные отсутствуют	данные отсутствуют

			отсутствуют	отсутствуют				
15	15	16	данные отсутствуют	данные отсутствуют	-	данные отсутствуют	данные отсутствуют	627

Государственный регистратор		ФГИС ЕГРН
полное наименование должности	подпись	инициалы, фамилия

М.П.

Выписка из Единого государственного реестра недвижимости об объекте недвижимости

Описание местоположения земельного участка

Земельный участок			
(вид объекта недвижимости)			
Лист № ___ Раздела **3.1**	Всего листов раздела **3.1:** ___	Всего разделов: ___	Всего листов выписки: ___
11.08.2022№ 99/2022/486576779			
Кадастровый номер:		**47:13:0000000:21288**	

Описание местоположения границ земельного участка

Номер п/п	Номер точки		Дирекционный угол	Горизонтальное проложение, м	Описание закрепления на местности	Кадастровые номера смежных участков	Сведения об адресах правообладателей смежных земельных участков
	начальная	конечная					
1	2	3	4	5	6	7	8
16	16	17	данные отсутствуют	данные отсутствуют	-	данные отсутствуют	данные отсутствуют
17	17	18	данные отсутствуют	данные отсутствуют	-	данные отсутствуют	данные отсутствуют
18	18	19	данные отсутствуют	данные отсутствуют	-	данные отсутствуют	данные отсутствуют
19	19	20	данные отсутствуют	данные отсутствуют	-	данные отсутствуют	данные отсутствуют
20	20	21	данные отсутствуют	данные отсутствуют	-	данные отсутствуют	данные отсутствуют
21	21	22	данные отсутствуют	данные отсутствуют	-	данные отсутствуют	данные отсутствуют
22	22	23	данные отсутствуют	данные отсутствуют	-	данные отсутствуют	данные отсутствуют
23	23	24	данные отсутствуют	данные отсутствуют	-	данные отсутствуют	данные отсутствуют
24	24	25	данные отсутствуют	данные отсутствуют	-	данные отсутствуют	данные отсутствуют
25	25	26	данные отсутствуют	данные отсутствуют	-	данные отсутствуют	данные отсутствуют
26	26	27	данные отсутствуют	данные отсутствуют	-	данные отсутствуют	данные отсутствуют
27	27	28	данные отсутствуют	данные отсутствуют	-	данные отсутствуют	данные отсутствуют
28	28	29	данные отсутствуют	данные отсутствуют	-	данные отсутствуют	данные отсутствуют

29	29	30	данные отсутствуют	данные отсутствуют	-	данные отсутствуют	данные отсутствуют
30	30	31	данные отсутствуют	данные отсутствуют	-	данные отсутствуют	данные отсутствуют

Государственный регистратор		ФГИС ЕГРН
полное наименование должности	подпись	инициалы, фамилия

М.П.

Выписка из Единого государственного реестра недвижимости об объекте недвижимости

Описание местоположения земельного участка

Земельный участок			
(вид объекта недвижимости)			
Лист № ___ Раздела **3.1**	Всего листов раздела **3.1:** ___	Всего разделов: ___	Всего листов выписки: ___
11.08.2022№ 99/2022/486576779			
Кадастровый номер:		**47:13:0000000:21288**	

Описание местоположения границ земельного участка

Номер п/п	Номер точки		Дирекционный угол	Горизонтальное проложение, м	Описание закрепления на местности	Кадастровые номера смежных участков	Сведения об адресах правообладателей смежных земельных участков
	начальная	конечная					
1	2	3	4	5	6	7	8
31	31	32	данные отсутствуют	данные отсутствуют	-	данные отсутствуют	данные отсутствуют
32	32	33	данные отсутствуют	данные отсутствуют	-	данные отсутствуют	данные отсутствуют
33	33	34	данные отсутствуют	данные отсутствуют	-	данные отсутствуют	данные отсутствуют
34	34	35	данные отсутствуют	данные отсутствуют	-	данные отсутствуют	данные отсутствуют
35	35	36	данные отсутствуют	данные отсутствуют	-	данные отсутствуют	данные отсутствуют
36	36	37	данные отсутствуют	данные отсутствуют	-	данные отсутствуют	данные отсутствуют
37	37	38	данные отсутствуют	данные отсутствуют	-	данные отсутствуют	данные отсутствуют
38	38	39	данные отсутствуют	данные отсутствуют	-	данные отсутствуют	данные отсутствуют
39	39	40	данные отсутствуют	данные отсутствуют	-	данные отсутствуют	данные отсутствуют
40	40	41	данные отсутствуют	данные отсутствуют	-	данные отсутствуют	данные отсутствуют
41	41	42	данные отсутствуют	данные отсутствуют	-	данные отсутствуют	данные отсутствуют
42	42	43	данные отсутствуют	данные отсутствуют	-	данные отсутствуют	данные отсутствуют
43	43	44	данные отсутствуют	данные отсутствуют	-	данные отсутствуют	данные отсутствуют

44	44	45	данные отсутствуют	данные отсутствуют	-	данные отсутствуют	данные отсутствуют
45	45	46	данные отсутствуют	данные отсутствуют	-	данные отсутствуют	данные отсутствуют

Государственный регистратор		ФГИС ЕГРН
полное наименование должности	подпись	инициалы, фамилия

М.П.

Выписка из Единого государственного реестра недвижимости об объекте недвижимости

Описание местоположения земельного участка

Земельный участок			
(вид объекта недвижимости)			
Лист № ___ Раздела **3.1**	Всего листов раздела **3.1:** ___	Всего разделов: ___	Всего листов выписки: ___
11.08.2022№ 99/2022/486576779			
Кадастровый номер:		**47:13:0000000:21288**	

Описание местоположения границ земельного участка

Номер п/п	Номер точки		Дирекционный угол	Горизонтальное проложение, м	Описание закрепления на местности	Кадастровые номера смежных участков	Сведения об адресах правообладателей смежных земельных участков
	начальная	конечная					
1	2	3	4	5	6	7	8
46	46	47	данные отсутствуют	данные отсутствуют	-	данные отсутствуют	данные отсутствуют
47	47	48	данные отсутствуют	данные отсутствуют	-	данные отсутствуют	данные отсутствуют
48	48	49	данные отсутствуют	данные отсутствуют	-	данные отсутствуют	данные отсутствуют
49	49	50	данные отсутствуют	данные отсутствуют	-	данные отсутствуют	данные отсутствуют
50	50	51	данные отсутствуют	данные отсутствуют	-	данные отсутствуют	данные отсутствуют
51	51	52	данные отсутствуют	данные отсутствуют	-	данные отсутствуют	данные отсутствуют
52	52	53	данные отсутствуют	данные отсутствуют	-	данные отсутствуют	данные отсутствуют
53	53	54	данные отсутствуют	данные отсутствуют	-	данные отсутствуют	данные отсутствуют
54	54	55	данные отсутствуют	данные отсутствуют	-	данные отсутствуют	данные отсутствуют
55	55	56	данные отсутствуют	данные отсутствуют	-	данные отсутствуют	данные отсутствуют
56	56	57	данные отсутствуют	данные отсутствуют	-	данные отсутствуют	данные отсутствуют
57	57	58	данные отсутствуют	данные отсутствуют	-	данные отсутствуют	данные отсутствуют
58	58	59	данные отсутствуют	данные отсутствуют	-	данные отсутствуют	данные отсутствуют

59	59	60	данные отсутствуют	данные отсутствуют	-	данные отсутствуют	данные отсутствуют
60	60	61	данные отсутствуют	данные отсутствуют	-	данные отсутствуют	данные отсутствуют

Государственный регистратор		ФГИС ЕГРН
полное наименование должности	подпись	инициалы, фамилия

М.П.

Выписка из Единого государственного реестра недвижимости об объекте недвижимости

Описание местоположения земельного участка

Земельный участок			
(вид объекта недвижимости)			
Лист № ___ Раздела **3.1**	Всего листов раздела **3.1:** ___	Всего разделов: ___	Всего листов выписки: ___
11.08.2022№ 99/2022/486576779			
Кадастровый номер:		**47:13:0000000:21288**	

Описание местоположения границ земельного участка

Номер п/п	Номер точки		Дирекционный угол	Горизонтальное проложение, м	Описание закрепления на местности	Кадастровые номера смежных участков	Сведения об адресах правообладателей смежных земельных участков
	начальная	конечная					
1	2	3	4	5	6	7	8
61	61	62	данные отсутствуют	данные отсутствуют	-	данные отсутствуют	данные отсутствуют
62	62	63	данные отсутствуют	данные отсутствуют	-	данные отсутствуют	данные отсутствуют
63	63	64	данные отсутствуют	данные отсутствуют	-	данные отсутствуют	данные отсутствуют
64	64	65	данные отсутствуют	данные отсутствуют	-	данные отсутствуют	данные отсутствуют
65	65	66	данные отсутствуют	данные отсутствуют	-	данные отсутствуют	данные отсутствуют
66	66	67	данные отсутствуют	данные отсутствуют	-	данные отсутствуют	данные отсутствуют
67	67	68	данные отсутствуют	данные отсутствуют	-	данные отсутствуют	данные отсутствуют
68	68	69	данные отсутствуют	данные отсутствуют	-	данные отсутствуют	данные отсутствуют
69	69	70	данные отсутствуют	данные отсутствуют	-	данные отсутствуют	данные отсутствуют
70	70	71	данные отсутствуют	данные отсутствуют	-	данные отсутствуют	данные отсутствуют
71	71	72	данные отсутствуют	данные отсутствуют	-	данные отсутствуют	данные отсутствуют
72	72	73	данные отсутствуют	данные отсутствуют	-	данные отсутствуют	данные отсутствуют
73	73	74	данные отсутствуют	данные отсутствуют	-	данные отсутствуют	данные отсутствуют

74	74	75	данные отсутствуют	данные отсутствуют	-	данные отсутствуют	данные отсутствуют
75	75	76	данные отсутствуют	данные отсутствуют	-	данные отсутствуют	данные отсутствуют

Государственный регистратор		ФГИС ЕГРН
полное наименование должности	подпись	инициалы, фамилия

М.П.

Выписка из Единого государственного реестра недвижимости об объекте недвижимости

Описание местоположения земельного участка

Земельный участок			
(вид объекта недвижимости)			
Лист № ___ Раздела **3.1**	Всего листов раздела **3.1:** ___	Всего разделов: ___	Всего листов выписки: ___
11.08.2022№ 99/2022/486576779			
Кадастровый номер:		**47:13:0000000:21288**	

Описание местоположения границ земельного участка

Номер п/п	Номер точки		Дирекционный угол	Горизонтальное проложение, м	Описание закрепления на местности	Кадастровые номера смежных участков	Сведения об адресах правообладателей смежных земельных участков
	начальная	конечная					
1	2	3	4	5	6	7	8
76	76	77	данные отсутствуют	данные отсутствуют	-	данные отсутствуют	данные отсутствуют
77	77	78	данные отсутствуют	данные отсутствуют	-	данные отсутствуют	данные отсутствуют
78	78	79	данные отсутствуют	данные отсутствуют	-	данные отсутствуют	данные отсутствуют
79	79	80	данные отсутствуют	данные отсутствуют	-	данные отсутствуют	данные отсутствуют
80	80	81	данные отсутствуют	данные отсутствуют	-	данные отсутствуют	данные отсутствуют
81	81	82	данные отсутствуют	данные отсутствуют	-	данные отсутствуют	данные отсутствуют
82	82	83	данные отсутствуют	данные отсутствуют	-	данные отсутствуют	данные отсутствуют
83	83	84	данные отсутствуют	данные отсутствуют	-	данные отсутствуют	данные отсутствуют
84	84	85	данные отсутствуют	данные отсутствуют	-	данные отсутствуют	данные отсутствуют
85	85	86	данные отсутствуют	данные отсутствуют	-	данные отсутствуют	данные отсутствуют
86	86	87	данные отсутствуют	данные отсутствуют	-	данные отсутствуют	данные отсутствуют
87	87	88	данные отсутствуют	данные отсутствуют	-	данные отсутствуют	данные отсутствуют
88	88	89	данные отсутствуют	данные отсутствуют	-	данные отсутствуют	данные отсутствуют

89	89	90	данные отсутствуют	данные отсутствуют	-	данные отсутствуют	данные отсутствуют
90	90	91	данные отсутствуют	данные отсутствуют	-	данные отсутствуют	данные отсутствуют

Государственный регистратор		ФГИС ЕГРН
полное наименование должности	подпись	инициалы, фамилия

М.П.

Выписка из Единого государственного реестра недвижимости об объекте недвижимости

Описание местоположения земельного участка

Земельный участок			
(вид объекта недвижимости)			
Лист № ___ Раздела **3.1**	Всего листов раздела **3.1:** ___	Всего разделов: ___	Всего листов выписки: ___
11.08.2022№ 99/2022/486576779			
Кадастровый номер:		**47:13:0000000:21288**	

Описание местоположения границ земельного участка

Номер п/п	Номер точки		Дирекционный угол	Горизонтальное проложение, м	Описание закрепления на местности	Кадастровые номера смежных участков	Сведения об адресах правообладателей смежных земельных участков
	начальная	конечная					
1	2	3	4	5	6	7	8
91	91	92	данные отсутствуют	данные отсутствуют	-	данные отсутствуют	данные отсутствуют
92	92	93	данные отсутствуют	данные отсутствуют	-	данные отсутствуют	данные отсутствуют
93	93	94	данные отсутствуют	данные отсутствуют	-	данные отсутствуют	данные отсутствуют
94	94	95	данные отсутствуют	данные отсутствуют	-	данные отсутствуют	данные отсутствуют
95	95	96	данные отсутствуют	данные отсутствуют	-	данные отсутствуют	данные отсутствуют
96	96	97	данные отсутствуют	данные отсутствуют	-	данные отсутствуют	данные отсутствуют
97	97	98	данные отсутствуют	данные отсутствуют	-	данные отсутствуют	данные отсутствуют
98	98	99	данные отсутствуют	данные отсутствуют	-	данные отсутствуют	данные отсутствуют
99	99	100	данные отсутствуют	данные отсутствуют	-	данные отсутствуют	данные отсутствуют
100	100	101	данные отсутствуют	данные отсутствуют	-	данные отсутствуют	данные отсутствуют
101	101	102	данные отсутствуют	данные отсутствуют	-	данные отсутствуют	данные отсутствуют
102	102	103	данные отсутствуют	данные отсутствуют	-	данные отсутствуют	данные отсутствуют
103	103	104	данные отсутствуют	данные отсутствуют	-	данные отсутствуют	данные отсутствуют

104	104	105	данные отсутствуют	данные отсутствуют	-	данные отсутствуют	данные отсутствуют
105	105	106	данные отсутствуют	данные отсутствуют	-	данные отсутствуют	данные отсутствуют

Государственный регистратор		ФГИС ЕГРН
полное наименование должности	подпись	инициалы, фамилия

М.П.

Выписка из Единого государственного реестра недвижимости об объекте недвижимости

Описание местоположения земельного участка

Земельный участок			
(вид объекта недвижимости)			
Лист № ___ Раздела **3.1**	Всего листов раздела **3.1:** ___	Всего разделов: ___	Всего листов выписки: ___
11.08.2022№ 99/2022/486576779			
Кадастровый номер:		**47:13:0000000:21288**	

Описание местоположения границ земельного участка

Номер п/п	Номер точки		Дирекционный угол	Горизонтальное проложение, м	Описание закрепления на местности	Кадастровые номера смежных участков	Сведения об адресах правообладателей смежных земельных участков
	начальная	конечная					
1	2	3	4	5	6	7	8
106	106	107	данные отсутствуют	данные отсутствуют	-	данные отсутствуют	данные отсутствуют
107	107	108	данные отсутствуют	данные отсутствуют	-	данные отсутствуют	данные отсутствуют
108	108	109	данные отсутствуют	данные отсутствуют	-	данные отсутствуют	данные отсутствуют
109	109	110	данные отсутствуют	данные отсутствуют	-	данные отсутствуют	данные отсутствуют
110	110	111	данные отсутствуют	данные отсутствуют	-	данные отсутствуют	данные отсутствуют
111	111	112	данные отсутствуют	данные отсутствуют	-	данные отсутствуют	данные отсутствуют
112	112	113	данные отсутствуют	данные отсутствуют	-	данные отсутствуют	данные отсутствуют
113	113	114	данные отсутствуют	данные отсутствуют	-	данные отсутствуют	данные отсутствуют
114	114	115	данные отсутствуют	данные отсутствуют	-	данные отсутствуют	данные отсутствуют
115	115	116	данные отсутствуют	данные отсутствуют	-	данные отсутствуют	данные отсутствуют
116	116	117	данные отсутствуют	данные отсутствуют	-	данные отсутствуют	данные отсутствуют
117	117	118	данные отсутствуют	данные отсутствуют	-	данные отсутствуют	данные отсутствуют
118	118	119	данные отсутствуют	данные отсутствуют	-	данные отсутствуют	данные отсутствуют

119	119	120	данные отсутствуют	данные отсутствуют	-	данные отсутствуют	данные отсутствуют
120	120	121	данные отсутствуют	данные отсутствуют	-	данные отсутствуют	данные отсутствуют

Государственный регистратор		ФГИС ЕГРН
полное наименование должности	подпись	инициалы, фамилия

М.П.

Выписка из Единого государственного реестра недвижимости об объекте недвижимости

Описание местоположения земельного участка

Земельный участок			
(вид объекта недвижимости)			
Лист № ___ Раздела **3.1**	Всего листов раздела **3.1:** ___	Всего разделов: ___	Всего листов выписки: ___
11.08.2022№ 99/2022/486576779			
Кадастровый номер:		**47:13:0000000:21288**	

Описание местоположения границ земельного участка

Номер п/п	Номер точки		Дирекционный угол	Горизонтальное проложение, м	Описание закрепления на местности	Кадастровые номера смежных участков	Сведения об адресах правообладателей смежных земельных участков
	начальная	конечная					
1	2	3	4	5	6	7	8
121	121	122	данные отсутствуют	данные отсутствуют	-	данные отсутствуют	данные отсутствуют
122	122	123	данные отсутствуют	данные отсутствуют	-	данные отсутствуют	данные отсутствуют
123	123	124	данные отсутствуют	данные отсутствуют	-	данные отсутствуют	данные отсутствуют
124	124	125	данные отсутствуют	данные отсутствуют	-	данные отсутствуют	данные отсутствуют
125	125	126	данные отсутствуют	данные отсутствуют	-	данные отсутствуют	данные отсутствуют
126	126	127	данные отсутствуют	данные отсутствуют	-	данные отсутствуют	данные отсутствуют
127	127	128	данные отсутствуют	данные отсутствуют	-	данные отсутствуют	данные отсутствуют
128	128	129	данные отсутствуют	данные отсутствуют	-	данные отсутствуют	данные отсутствуют
129	129	130	данные отсутствуют	данные отсутствуют	-	данные отсутствуют	данные отсутствуют
130	130	131	данные отсутствуют	данные отсутствуют	-	данные отсутствуют	данные отсутствуют
131	131	132	данные отсутствуют	данные отсутствуют	-	данные отсутствуют	данные отсутствуют
132	132	133	данные отсутствуют	данные отсутствуют	-	данные отсутствуют	данные отсутствуют
133	133	134	данные отсутствуют	данные отсутствуют	-	данные отсутствуют	данные отсутствуют

134	134	135	данные отсутствуют	данные отсутствуют	-	данные отсутствуют	данные отсутствуют
135	135	136	данные отсутствуют	данные отсутствуют	-	данные отсутствуют	данные отсутствуют

Государственный регистратор		ФГИС ЕГРН
полное наименование должности	подпись	инициалы, фамилия

М.П.

Выписка из Единого государственного реестра недвижимости об объекте недвижимости

Описание местоположения земельного участка

Земельный участок			
(вид объекта недвижимости)			
Лист № ___ Раздела **3.1**	Всего листов раздела **3.1:** ___	Всего разделов: ___	Всего листов выписки: ___
11.08.2022№ 99/2022/486576779			
Кадастровый номер:		**47:13:0000000:21288**	

Описание местоположения границ земельного участка

Номер п/п	Номер точки		Дирекционный угол	Горизонтальное проложение, м	Описание закрепления на местности	Кадастровые номера смежных участков	Сведения об адресах правообладателей смежных земельных участков
	начальная	конечная					
1	2	3	4	5	6	7	8
136	136	137	данные отсутствуют	данные отсутствуют	-	данные отсутствуют	данные отсутствуют
137	137	138	данные отсутствуют	данные отсутствуют	-	данные отсутствуют	данные отсутствуют
138	138	139	данные отсутствуют	данные отсутствуют	-	данные отсутствуют	данные отсутствуют
139	139	140	данные отсутствуют	данные отсутствуют	-	данные отсутствуют	данные отсутствуют
140	140	141	данные отсутствуют	данные отсутствуют	-	данные отсутствуют	данные отсутствуют
141	141	142	данные отсутствуют	данные отсутствуют	-	данные отсутствуют	данные отсутствуют
142	142	143	данные отсутствуют	данные отсутствуют	-	данные отсутствуют	данные отсутствуют
143	143	144	данные отсутствуют	данные отсутствуют	-	данные отсутствуют	данные отсутствуют
144	144	145	данные отсутствуют	данные отсутствуют	-	данные отсутствуют	данные отсутствуют
145	145	146	данные отсутствуют	данные отсутствуют	-	данные отсутствуют	данные отсутствуют
146	146	147	данные отсутствуют	данные отсутствуют	-	данные отсутствуют	данные отсутствуют
147	147	148	данные отсутствуют	данные отсутствуют	-	данные отсутствуют	данные отсутствуют
148	148	149	данные отсутствуют	данные отсутствуют	-	данные отсутствуют	данные отсутствуют

149	149	150	данные отсутствуют	данные отсутствуют	-	данные отсутствуют	данные отсутствуют
150	150	151	данные отсутствуют	данные отсутствуют	-	данные отсутствуют	данные отсутствуют

Государственный регистратор		ФГИС ЕГРН
полное наименование должности	подпись	инициалы, фамилия

М.П.

Выписка из Единого государственного реестра недвижимости об объекте недвижимости

Описание местоположения земельного участка

Земельный участок			
(вид объекта недвижимости)			
Лист № ___ Раздела **3.1**	Всего листов раздела **3.1:** ___	Всего разделов: ___	Всего листов выписки: ___
11.08.2022№ 99/2022/486576779			
Кадастровый номер:		**47:13:0000000:21288**	

Описание местоположения границ земельного участка

Номер п/п	Номер точки		Дирекционный угол	Горизонтальное проложение, м	Описание закрепления на местности	Кадастровые номера смежных участков	Сведения об адресах правообладателей смежных земельных участков
	начальная	конечная					
1	2	3	4	5	6	7	8
151	151	152	данные отсутствуют	данные отсутствуют	-	данные отсутствуют	данные отсутствуют
152	152	153	данные отсутствуют	данные отсутствуют	-	данные отсутствуют	данные отсутствуют
153	153	154	данные отсутствуют	данные отсутствуют	-	данные отсутствуют	данные отсутствуют
154	154	155	данные отсутствуют	данные отсутствуют	-	данные отсутствуют	данные отсутствуют
155	155	156	данные отсутствуют	данные отсутствуют	-	данные отсутствуют	данные отсутствуют
156	156	157	данные отсутствуют	данные отсутствуют	-	данные отсутствуют	данные отсутствуют
157	157	158	данные отсутствуют	данные отсутствуют	-	данные отсутствуют	данные отсутствуют
158	158	159	данные отсутствуют	данные отсутствуют	-	данные отсутствуют	данные отсутствуют
159	159	160	данные отсутствуют	данные отсутствуют	-	данные отсутствуют	данные отсутствуют
160	160	161	данные отсутствуют	данные отсутствуют	-	данные отсутствуют	данные отсутствуют
161	161	162	данные отсутствуют	данные отсутствуют	-	данные отсутствуют	данные отсутствуют
162	162	163	данные отсутствуют	данные отсутствуют	-	данные отсутствуют	данные отсутствуют
163	163	164	данные отсутствуют	данные отсутствуют	-	данные отсутствуют	данные отсутствуют

164	164	165	данные отсутствуют	данные отсутствуют	-	данные отсутствуют	данные отсутствуют
165	165	166	данные отсутствуют	данные отсутствуют	-	данные отсутствуют	данные отсутствуют

Государственный регистратор		ФГИС ЕГРН
полное наименование должности	подпись	инициалы, фамилия

М.П.

Выписка из Единого государственного реестра недвижимости об объекте недвижимости

Описание местоположения земельного участка

Земельный участок			
(вид объекта недвижимости)			
Лист № ___ Раздела **3.1**	Всего листов раздела **3.1:** ___	Всего разделов: ___	Всего листов выписки: ___
11.08.2022№ 99/2022/486576779			
Кадастровый номер:		**47:13:0000000:21288**	

Описание местоположения границ земельного участка

Номер п/п	Номер точки		Дирекционный угол	Горизонтальное проложение, м	Описание закрепления на местности	Кадастровые номера смежных участков	Сведения об адресах правообладателей смежных земельных участков
	начальная	конечная					
1	2	3	4	5	6	7	8
166	166	167	данные отсутствуют	данные отсутствуют	-	данные отсутствуют	данные отсутствуют
167	167	168	данные отсутствуют	данные отсутствуют	-	данные отсутствуют	данные отсутствуют
168	168	169	данные отсутствуют	данные отсутствуют	-	данные отсутствуют	данные отсутствуют
169	169	170	данные отсутствуют	данные отсутствуют	-	данные отсутствуют	данные отсутствуют
170	170	171	данные отсутствуют	данные отсутствуют	-	данные отсутствуют	данные отсутствуют
171	171	172	данные отсутствуют	данные отсутствуют	-	данные отсутствуют	данные отсутствуют
172	172	173	данные отсутствуют	данные отсутствуют	-	данные отсутствуют	данные отсутствуют
173	173	174	данные отсутствуют	данные отсутствуют	-	данные отсутствуют	данные отсутствуют
174	174	175	данные отсутствуют	данные отсутствуют	-	данные отсутствуют	данные отсутствуют
175	175	176	данные отсутствуют	данные отсутствуют	-	данные отсутствуют	данные отсутствуют
176	176	177	данные отсутствуют	данные отсутствуют	-	данные отсутствуют	данные отсутствуют
177	177	178	данные отсутствуют	данные отсутствуют	-	данные отсутствуют	данные отсутствуют
178	178	179	данные отсутствуют	данные отсутствуют	-	данные отсутствуют	данные отсутствуют

179	179	180	данные отсутствуют	данные отсутствуют	-	данные отсутствуют	данные отсутствуют
180	180	181	данные отсутствуют	данные отсутствуют	-	данные отсутствуют	данные отсутствуют

Государственный регистратор		ФГИС ЕГРН
полное наименование должности	подпись	инициалы, фамилия

М.П.

Выписка из Единого государственного реестра недвижимости об объекте недвижимости

Описание местоположения земельного участка

Земельный участок			
(вид объекта недвижимости)			
Лист № ___ Раздела **3.1**	Всего листов раздела **3.1:** ___	Всего разделов: ___	Всего листов выписки: ___
11.08.2022№ 99/2022/486576779			
Кадастровый номер:		**47:13:0000000:21288**	

Описание местоположения границ земельного участка

Номер п/п	Номер точки		Дирекционный угол	Горизонтальное проложение, м	Описание закрепления на местности	Кадастровые номера смежных участков	Сведения об адресах правообладателей смежных земельных участков
	начальная	конечная					
1	2	3	4	5	6	7	8
181	181	182	данные отсутствуют	данные отсутствуют	-	данные отсутствуют	данные отсутствуют
182	182	183	данные отсутствуют	данные отсутствуют	-	данные отсутствуют	данные отсутствуют
183	183	184	данные отсутствуют	данные отсутствуют	-	данные отсутствуют	данные отсутствуют
184	184	185	данные отсутствуют	данные отсутствуют	-	данные отсутствуют	данные отсутствуют
185	185	186	данные отсутствуют	данные отсутствуют	-	данные отсутствуют	данные отсутствуют
186	186	187	данные отсутствуют	данные отсутствуют	-	данные отсутствуют	данные отсутствуют
187	187	188	данные отсутствуют	данные отсутствуют	-	данные отсутствуют	данные отсутствуют
188	188	189	данные отсутствуют	данные отсутствуют	-	данные отсутствуют	данные отсутствуют
189	189	190	данные отсутствуют	данные отсутствуют	-	данные отсутствуют	данные отсутствуют
190	190	191	данные отсутствуют	данные отсутствуют	-	данные отсутствуют	данные отсутствуют
191	191	192	данные отсутствуют	данные отсутствуют	-	данные отсутствуют	данные отсутствуют
192	192	193	данные отсутствуют	данные отсутствуют	-	данные отсутствуют	данные отсутствуют
193	193	194	данные отсутствуют	данные отсутствуют	-	данные отсутствуют	данные отсутствуют

194	194	195	данные отсутствуют	данные отсутствуют	-	данные отсутствуют	данные отсутствуют
195	195	196	данные отсутствуют	данные отсутствуют	-	данные отсутствуют	данные отсутствуют

Государственный регистратор		ФГИС ЕГРН
полное наименование должности	подпись	инициалы, фамилия

М.П.

Выписка из Единого государственного реестра недвижимости об объекте недвижимости

Описание местоположения земельного участка

Земельный участок			
(вид объекта недвижимости)			
Лист № ___ Раздела **3.1**	Всего листов раздела **3.1:** ___	Всего разделов: ___	Всего листов выписки: ___
11.08.2022№ 99/2022/486576779			
Кадастровый номер:		**47:13:0000000:21288**	

Описание местоположения границ земельного участка

Номер п/п	Номер точки		Дирекционный угол	Горизонтальное проложение, м	Описание закрепления на местности	Кадастровые номера смежных участков	Сведения об адресах правообладателей смежных земельных участков
	начальная	конечная					
1	2	3	4	5	6	7	8
196	196	197	данные отсутствуют	данные отсутствуют	-	данные отсутствуют	данные отсутствуют
197	197	198	данные отсутствуют	данные отсутствуют	-	данные отсутствуют	данные отсутствуют
198	198	199	данные отсутствуют	данные отсутствуют	-	данные отсутствуют	данные отсутствуют
199	199	200	данные отсутствуют	данные отсутствуют	-	данные отсутствуют	данные отсутствуют
200	200	201	данные отсутствуют	данные отсутствуют	-	данные отсутствуют	данные отсутствуют
201	201	202	данные отсутствуют	данные отсутствуют	-	данные отсутствуют	данные отсутствуют
202	202	203	данные отсутствуют	данные отсутствуют	-	данные отсутствуют	данные отсутствуют
203	203	204	данные отсутствуют	данные отсутствуют	-	данные отсутствуют	данные отсутствуют
204	204	205	данные отсутствуют	данные отсутствуют	-	данные отсутствуют	данные отсутствуют
205	205	206	данные отсутствуют	данные отсутствуют	-	данные отсутствуют	данные отсутствуют
206	206	207	данные отсутствуют	данные отсутствуют	-	данные отсутствуют	данные отсутствуют
207	207	208	данные отсутствуют	данные отсутствуют	-	данные отсутствуют	данные отсутствуют
208	208	209	данные отсутствуют	данные отсутствуют	-	данные отсутствуют	данные отсутствуют

209	209	210	данные отсутствуют	данные отсутствуют	-	данные отсутствуют	данные отсутствуют
210	210	211	данные отсутствуют	данные отсутствуют	-	данные отсутствуют	данные отсутствуют

Государственный регистратор		ФГИС ЕГРН
полное наименование должности	подпись	инициалы, фамилия

М.П.

Выписка из Единого государственного реестра недвижимости об объекте недвижимости

Описание местоположения земельного участка

Земельный участок			
(вид объекта недвижимости)			
Лист № ___ Раздела **3.1**	Всего листов раздела **3.1:** ___	Всего разделов: ___	Всего листов выписки: ___
11.08.2022№ 99/2022/486576779			
Кадастровый номер:		**47:13:0000000:21288**	

Описание местоположения границ земельного участка

Номер п/п	Номер точки		Дирекционный угол	Горизонтальное проложение, м	Описание закрепления на местности	Кадастровые номера смежных участков	Сведения об адресах правообладателей смежных земельных участков
	начальная	конечная					
1	2	3	4	5	6	7	8
211	211	212	данные отсутствуют	данные отсутствуют	-	данные отсутствуют	данные отсутствуют
212	212	213	данные отсутствуют	данные отсутствуют	-	данные отсутствуют	данные отсутствуют
213	213	214	данные отсутствуют	данные отсутствуют	-	данные отсутствуют	данные отсутствуют
214	214	215	данные отсутствуют	данные отсутствуют	-	данные отсутствуют	данные отсутствуют
215	215	216	данные отсутствуют	данные отсутствуют	-	данные отсутствуют	данные отсутствуют
216	216	217	данные отсутствуют	данные отсутствуют	-	данные отсутствуют	данные отсутствуют
217	217	218	данные отсутствуют	данные отсутствуют	-	данные отсутствуют	данные отсутствуют
218	218	219	данные отсутствуют	данные отсутствуют	-	данные отсутствуют	данные отсутствуют
219	219	220	данные отсутствуют	данные отсутствуют	-	данные отсутствуют	данные отсутствуют
220	220	221	данные отсутствуют	данные отсутствуют	-	данные отсутствуют	данные отсутствуют
221	221	222	данные отсутствуют	данные отсутствуют	-	данные отсутствуют	данные отсутствуют
222	222	223	данные отсутствуют	данные отсутствуют	-	данные отсутствуют	данные отсутствуют
223	223	224	данные отсутствуют	данные отсутствуют	-	данные отсутствуют	данные отсутствуют

224	224	225	данные отсутствуют	данные отсутствуют	-	данные отсутствуют	данные отсутствуют
225	225	226	данные отсутствуют	данные отсутствуют	-	данные отсутствуют	данные отсутствуют

Государственный регистратор		ФГИС ЕГРН
полное наименование должности	подпись	инициалы, фамилия

М.П.

Выписка из Единого государственного реестра недвижимости об объекте недвижимости

Описание местоположения земельного участка

Земельный участок			
(вид объекта недвижимости)			
Лист № ___ Раздела **3.1**	Всего листов раздела **3.1:** ___	Всего разделов: ___	Всего листов выписки: ___
11.08.2022№ 99/2022/486576779			
Кадастровый номер:		**47:13:0000000:21288**	

Описание местоположения границ земельного участка

Номер п/п	Номер точки		Дирекционный угол	Горизонтальное проложение, м	Описание закрепления на местности	Кадастровые номера смежных участков	Сведения об адресах правообладателей смежных земельных участков
	начальная	конечная					
1	2	3	4	5	6	7	8
226	226	227	данные отсутствуют	данные отсутствуют	-	данные отсутствуют	данные отсутствуют
227	227	228	данные отсутствуют	данные отсутствуют	-	данные отсутствуют	данные отсутствуют
228	228	229	данные отсутствуют	данные отсутствуют	-	данные отсутствуют	данные отсутствуют
229	229	230	данные отсутствуют	данные отсутствуют	-	данные отсутствуют	данные отсутствуют
230	230	231	данные отсутствуют	данные отсутствуют	-	данные отсутствуют	данные отсутствуют
231	231	232	данные отсутствуют	данные отсутствуют	-	данные отсутствуют	данные отсутствуют
232	232	233	данные отсутствуют	данные отсутствуют	-	данные отсутствуют	данные отсутствуют
233	233	234	данные отсутствуют	данные отсутствуют	-	данные отсутствуют	данные отсутствуют
234	234	235	данные отсутствуют	данные отсутствуют	-	данные отсутствуют	данные отсутствуют
235	235	236	данные отсутствуют	данные отсутствуют	-	данные отсутствуют	данные отсутствуют
236	236	237	данные отсутствуют	данные отсутствуют	-	данные отсутствуют	данные отсутствуют
237	237	238	данные отсутствуют	данные отсутствуют	-	данные отсутствуют	данные отсутствуют
238	238	239	данные отсутствуют	данные отсутствуют	-	данные отсутствуют	данные отсутствуют

239	239	240	данные отсутствуют	данные отсутствуют	-	данные отсутствуют	данные отсутствуют
240	240	241	данные отсутствуют	данные отсутствуют	-	данные отсутствуют	данные отсутствуют

Государственный регистратор		ФГИС ЕГРН
полное наименование должности	подпись	инициалы, фамилия

М.П.

Выписка из Единого государственного реестра недвижимости об объекте недвижимости

Описание местоположения земельного участка

Земельный участок			
(вид объекта недвижимости)			
Лист № ___ Раздела **3.1**	Всего листов раздела **3.1:** ___	Всего разделов: ___	Всего листов выписки: ___
11.08.2022№ 99/2022/486576779			
Кадастровый номер:		**47:13:0000000:21288**	

Описание местоположения границ земельного участка

Номер п/п	Номер точки		Дирекционный угол	Горизонтальное проложение, м	Описание закрепления на местности	Кадастровые номера смежных участков	Сведения об адресах правообладателей смежных земельных участков
	начальная	конечная					
1	2	3	4	5	6	7	8
241	241	242	данные отсутствуют	данные отсутствуют	-	данные отсутствуют	данные отсутствуют
242	242	243	данные отсутствуют	данные отсутствуют	-	данные отсутствуют	данные отсутствуют
243	243	244	данные отсутствуют	данные отсутствуют	-	данные отсутствуют	данные отсутствуют
244	244	245	данные отсутствуют	данные отсутствуют	-	данные отсутствуют	данные отсутствуют
245	245	246	данные отсутствуют	данные отсутствуют	-	данные отсутствуют	данные отсутствуют
246	246	247	данные отсутствуют	данные отсутствуют	-	данные отсутствуют	данные отсутствуют
247	247	248	данные отсутствуют	данные отсутствуют	-	данные отсутствуют	данные отсутствуют
248	248	249	данные отсутствуют	данные отсутствуют	-	данные отсутствуют	данные отсутствуют
249	249	250	данные отсутствуют	данные отсутствуют	-	данные отсутствуют	данные отсутствуют
250	250	251	данные отсутствуют	данные отсутствуют	-	данные отсутствуют	данные отсутствуют
251	251	252	данные отсутствуют	данные отсутствуют	-	данные отсутствуют	данные отсутствуют
252	252	253	данные отсутствуют	данные отсутствуют	-	данные отсутствуют	данные отсутствуют
253	253	254	данные отсутствуют	данные отсутствуют	-	данные отсутствуют	данные отсутствуют

254	254	255	данные отсутствуют	данные отсутствуют	-	данные отсутствуют	данные отсутствуют
255	255	256	данные отсутствуют	данные отсутствуют	-	данные отсутствуют	данные отсутствуют

Государственный регистратор		ФГИС ЕГРН
полное наименование должности	подпись	инициалы, фамилия

М.П.

Выписка из Единого государственного реестра недвижимости об объекте недвижимости

Описание местоположения земельного участка

Земельный участок			
(вид объекта недвижимости)			
Лист № ___ Раздела **3.1**	Всего листов раздела **3.1:** ___	Всего разделов: ___	Всего листов выписки: ___
11.08.2022№ 99/2022/486576779			
Кадастровый номер:		**47:13:0000000:21288**	

Описание местоположения границ земельного участка

Номер п/п	Номер точки		Дирекционный угол	Горизонтальное проложение, м	Описание закрепления на местности	Кадастровые номера смежных участков	Сведения об адресах правообладателей смежных земельных участков
	начальная	конечная					
1	2	3	4	5	6	7	8
256	256	257	данные отсутствуют	данные отсутствуют	-	данные отсутствуют	данные отсутствуют
257	257	258	данные отсутствуют	данные отсутствуют	-	данные отсутствуют	данные отсутствуют
258	258	259	данные отсутствуют	данные отсутствуют	-	данные отсутствуют	данные отсутствуют
259	259	1	данные отсутствуют	данные отсутствуют	-	данные отсутствуют	данные отсутствуют
260	261	262	данные отсутствуют	данные отсутствуют	-	данные отсутствуют	данные отсутствуют
261	262	263	данные отсутствуют	данные отсутствуют	-	данные отсутствуют	данные отсутствуют
262	263	264	данные отсутствуют	данные отсутствуют	-	данные отсутствуют	данные отсутствуют
263	264	265	данные отсутствуют	данные отсутствуют	-	данные отсутствуют	данные отсутствуют
264	265	266	данные отсутствуют	данные отсутствуют	-	данные отсутствуют	данные отсутствуют
265	266	267	данные отсутствуют	данные отсутствуют	-	данные отсутствуют	данные отсутствуют
266	267	268	данные отсутствуют	данные отсутствуют	-	данные отсутствуют	данные отсутствуют
267	268	269	данные отсутствуют	данные отсутствуют	-	данные отсутствуют	данные отсутствуют
268	269	270	данные отсутствуют	данные отсутствуют	-	данные отсутствуют	данные отсутствуют

269	270	271	данные отсутствуют	данные отсутствуют	-	данные отсутствуют	данные отсутствуют
270	271	272	данные отсутствуют	данные отсутствуют	-	данные отсутствуют	данные отсутствуют

Государственный регистратор		ФГИС ЕГРН
полное наименование должности	подпись	инициалы, фамилия

М.П.

Выписка из Единого государственного реестра недвижимости об объекте недвижимости

Описание местоположения земельного участка

Земельный участок			
(вид объекта недвижимости)			
Лист № ___ Раздела **3.1**	Всего листов раздела **3.1:** ___	Всего разделов: ___	Всего листов выписки: ___
11.08.2022№ 99/2022/486576779			
Кадастровый номер:		**47:13:0000000:21288**	

Описание местоположения границ земельного участка

Номер п/п	Номер точки		Дирекционный угол	Горизонтальное проложение, м	Описание закрепления на местности	Кадастровые номера смежных участков	Сведения об адресах правообладателей смежных земельных участков
	начальная	конечная					
1	2	3	4	5	6	7	8
271	272	273	данные отсутствуют	данные отсутствуют	-	данные отсутствуют	данные отсутствуют
272	273	274	данные отсутствуют	данные отсутствуют	-	данные отсутствуют	данные отсутствуют
273	274	275	данные отсутствуют	данные отсутствуют	-	данные отсутствуют	данные отсутствуют
274	275	276	данные отсутствуют	данные отсутствуют	-	данные отсутствуют	данные отсутствуют
275	276	277	данные отсутствуют	данные отсутствуют	-	данные отсутствуют	данные отсутствуют
276	277	278	данные отсутствуют	данные отсутствуют	-	данные отсутствуют	данные отсутствуют
277	278	279	данные отсутствуют	данные отсутствуют	-	данные отсутствуют	данные отсутствуют
278	279	280	данные отсутствуют	данные отсутствуют	-	данные отсутствуют	данные отсутствуют
279	280	281	данные отсутствуют	данные отсутствуют	-	данные отсутствуют	данные отсутствуют
280	281	282	данные отсутствуют	данные отсутствуют	-	данные отсутствуют	данные отсутствуют
281	282	283	данные отсутствуют	данные отсутствуют	-	данные отсутствуют	данные отсутствуют
282	283	284	данные отсутствуют	данные отсутствуют	-	данные отсутствуют	данные отсутствуют
283	284	285	данные отсутствуют	данные отсутствуют	-	данные отсутствуют	данные отсутствуют

284	285	286	данные отсутствуют	данные отсутствуют	-	данные отсутствуют	данные отсутствуют
285	286	287	данные отсутствуют	данные отсутствуют	-	данные отсутствуют	данные отсутствуют

Государственный регистратор		ФГИС ЕГРН
полное наименование должности	подпись	инициалы, фамилия

М.П.

Выписка из Единого государственного реестра недвижимости об объекте недвижимости

Описание местоположения земельного участка

Земельный участок			
(вид объекта недвижимости)			
Лист № ___ Раздела **3.1**	Всего листов раздела **3.1:** ___	Всего разделов: ___	Всего листов выписки: ___
11.08.2022№ 99/2022/486576779			
Кадастровый номер:		**47:13:0000000:21288**	

Описание местоположения границ земельного участка

Номер п/п	Номер точки		Дирекционный угол	Горизонтальное проложение, м	Описание закрепления на местности	Кадастровые номера смежных участков	Сведения об адресах правообладателей смежных земельных участков
	начальная	конечная					
1	2	3	4	5	6	7	8
286	287	288	данные отсутствуют	данные отсутствуют	-	данные отсутствуют	данные отсутствуют
287	288	289	данные отсутствуют	данные отсутствуют	-	данные отсутствуют	данные отсутствуют
288	289	290	данные отсутствуют	данные отсутствуют	-	данные отсутствуют	данные отсутствуют
289	290	291	данные отсутствуют	данные отсутствуют	-	данные отсутствуют	данные отсутствуют
290	291	292	данные отсутствуют	данные отсутствуют	-	данные отсутствуют	данные отсутствуют
291	292	293	данные отсутствуют	данные отсутствуют	-	данные отсутствуют	данные отсутствуют
292	293	294	данные отсутствуют	данные отсутствуют	-	данные отсутствуют	данные отсутствуют
293	294	295	данные отсутствуют	данные отсутствуют	-	данные отсутствуют	данные отсутствуют
294	295	296	данные отсутствуют	данные отсутствуют	-	данные отсутствуют	данные отсутствуют
295	296	297	данные отсутствуют	данные отсутствуют	-	данные отсутствуют	данные отсутствуют
296	297	298	данные отсутствуют	данные отсутствуют	-	данные отсутствуют	данные отсутствуют
297	298	299	данные отсутствуют	данные отсутствуют	-	данные отсутствуют	данные отсутствуют
298	299	300	данные отсутствуют	данные отсутствуют	-	данные отсутствуют	данные отсутствуют

299	300	301	данные отсутствуют	данные отсутствуют	-	данные отсутствуют	данные отсутствуют
300	301	302	данные отсутствуют	данные отсутствуют	-	данные отсутствуют	данные отсутствуют

Государственный регистратор		ФГИС ЕГРН
полное наименование должности	подпись	инициалы, фамилия

М.П.

Выписка из Единого государственного реестра недвижимости об объекте недвижимости

Описание местоположения земельного участка

Земельный участок			
(вид объекта недвижимости)			
Лист № ___ Раздела **3.1**	Всего листов раздела **3.1:** ___	Всего разделов: ___	Всего листов выписки: ___
11.08.2022№ 99/2022/486576779			
Кадастровый номер:		**47:13:0000000:21288**	

Описание местоположения границ земельного участка

Номер п/п	Номер точки		Дирекционный угол	Горизонтальное проложение, м	Описание закрепления на местности	Кадастровые номера смежных участков	Сведения об адресах правообладателей смежных земельных участков
	начальная	конечная					
1	2	3	4	5	6	7	8
301	302	303	данные отсутствуют	данные отсутствуют	-	данные отсутствуют	данные отсутствуют
302	303	304	данные отсутствуют	данные отсутствуют	-	данные отсутствуют	данные отсутствуют
303	304	305	данные отсутствуют	данные отсутствуют	-	данные отсутствуют	данные отсутствуют
304	305	306	данные отсутствуют	данные отсутствуют	-	данные отсутствуют	данные отсутствуют
305	306	307	данные отсутствуют	данные отсутствуют	-	данные отсутствуют	данные отсутствуют
306	307	308	данные отсутствуют	данные отсутствуют	-	данные отсутствуют	данные отсутствуют
307	308	309	данные отсутствуют	данные отсутствуют	-	данные отсутствуют	данные отсутствуют
308	309	310	данные отсутствуют	данные отсутствуют	-	данные отсутствуют	данные отсутствуют
309	310	311	данные отсутствуют	данные отсутствуют	-	данные отсутствуют	данные отсутствуют
310	311	312	данные отсутствуют	данные отсутствуют	-	данные отсутствуют	данные отсутствуют
311	312	313	данные отсутствуют	данные отсутствуют	-	данные отсутствуют	данные отсутствуют
312	313	314	данные отсутствуют	данные отсутствуют	-	данные отсутствуют	данные отсутствуют
313	314	315	данные отсутствуют	данные отсутствуют	-	данные отсутствуют	данные отсутствуют

314	315	316	данные отсутствуют	данные отсутствуют	-	данные отсутствуют	данные отсутствуют
315	316	317	данные отсутствуют	данные отсутствуют	-	данные отсутствуют	данные отсутствуют

Государственный регистратор		ФГИС ЕГРН
полное наименование должности	подпись	инициалы, фамилия

М.П.

Выписка из Единого государственного реестра недвижимости об объекте недвижимости

Описание местоположения земельного участка

Земельный участок			
(вид объекта недвижимости)			
Лист № ___ Раздела **3.1**	Всего листов раздела **3.1:** ___	Всего разделов: ___	Всего листов выписки: ___
11.08.2022№ 99/2022/486576779			
Кадастровый номер:		**47:13:0000000:21288**	

Описание местоположения границ земельного участка

Номер п/п	Номер точки		Дирекционный угол	Горизонтальное проложение, м	Описание закрепления на местности	Кадастровые номера смежных участков	Сведения об адресах правообладателей смежных земельных участков
	начальная	конечная					
1	2	3	4	5	6	7	8
316	317	318	данные отсутствуют	данные отсутствуют	-	данные отсутствуют	данные отсутствуют
317	318	319	данные отсутствуют	данные отсутствуют	-	данные отсутствуют	данные отсутствуют
318	319	320	данные отсутствуют	данные отсутствуют	-	данные отсутствуют	данные отсутствуют
319	320	321	данные отсутствуют	данные отсутствуют	-	данные отсутствуют	данные отсутствуют
320	321	322	данные отсутствуют	данные отсутствуют	-	данные отсутствуют	данные отсутствуют
321	322	323	данные отсутствуют	данные отсутствуют	-	данные отсутствуют	данные отсутствуют
322	323	324	данные отсутствуют	данные отсутствуют	-	данные отсутствуют	данные отсутствуют
323	324	325	данные отсутствуют	данные отсутствуют	-	данные отсутствуют	данные отсутствуют
324	325	326	данные отсутствуют	данные отсутствуют	-	данные отсутствуют	данные отсутствуют
325	326	327	данные отсутствуют	данные отсутствуют	-	данные отсутствуют	данные отсутствуют
326	327	328	данные отсутствуют	данные отсутствуют	-	данные отсутствуют	данные отсутствуют
327	328	329	данные отсутствуют	данные отсутствуют	-	данные отсутствуют	данные отсутствуют
328	329	330	данные отсутствуют	данные отсутствуют	-	данные отсутствуют	данные отсутствуют

329	330	331	данные отсутствуют	данные отсутствуют	-	данные отсутствуют	данные отсутствуют
330	331	332	данные отсутствуют	данные отсутствуют	-	данные отсутствуют	данные отсутствуют

Государственный регистратор		ФГИС ЕГРН
полное наименование должности	подпись	инициалы, фамилия

М.П.

Выписка из Единого государственного реестра недвижимости об объекте недвижимости

Описание местоположения земельного участка

Земельный участок			
(вид объекта недвижимости)			
Лист № ___ Раздела **3.1**	Всего листов раздела **3.1:** ___	Всего разделов: ___	Всего листов выписки: ___
11.08.2022№ 99/2022/486576779			
Кадастровый номер:		**47:13:0000000:21288**	

Описание местоположения границ земельного участка

Номер п/п	Номер точки		Дирекционный угол	Горизонтальное проложение, м	Описание закрепления на местности	Кадастровые номера смежных участков	Сведения об адресах правообладателей смежных земельных участков
	начальная	конечная					
1	2	3	4	5	6	7	8
331	332	333	данные отсутствуют	данные отсутствуют	-	данные отсутствуют	данные отсутствуют
332	333	334	данные отсутствуют	данные отсутствуют	-	данные отсутствуют	данные отсутствуют
333	334	335	данные отсутствуют	данные отсутствуют	-	данные отсутствуют	данные отсутствуют
334	335	336	данные отсутствуют	данные отсутствуют	-	данные отсутствуют	данные отсутствуют
335	336	337	данные отсутствуют	данные отсутствуют	-	данные отсутствуют	данные отсутствуют
336	337	338	данные отсутствуют	данные отсутствуют	-	данные отсутствуют	данные отсутствуют
337	338	339	данные отсутствуют	данные отсутствуют	-	данные отсутствуют	данные отсутствуют
338	339	340	данные отсутствуют	данные отсутствуют	-	данные отсутствуют	данные отсутствуют
339	340	341	данные отсутствуют	данные отсутствуют	-	данные отсутствуют	данные отсутствуют
340	341	342	данные отсутствуют	данные отсутствуют	-	данные отсутствуют	данные отсутствуют
341	342	343	данные отсутствуют	данные отсутствуют	-	данные отсутствуют	данные отсутствуют
342	343	344	данные отсутствуют	данные отсутствуют	-	данные отсутствуют	данные отсутствуют
343	344	345	данные отсутствуют	данные отсутствуют	-	данные отсутствуют	данные отсутствуют

344	345	346	данные отсутствуют	данные отсутствуют	-	данные отсутствуют	данные отсутствуют
345	346	347	данные отсутствуют	данные отсутствуют	-	данные отсутствуют	данные отсутствуют

Государственный регистратор		ФГИС ЕГРН
полное наименование должности	подпись	инициалы, фамилия

М.П.

Выписка из Единого государственного реестра недвижимости об объекте недвижимости

Описание местоположения земельного участка

Земельный участок			
(вид объекта недвижимости)			
Лист № ___ Раздела **3.1**	Всего листов раздела **3.1:** ___	Всего разделов: ___	Всего листов выписки: ___
11.08.2022№ 99/2022/486576779			
Кадастровый номер:		**47:13:0000000:21288**	

Описание местоположения границ земельного участка

Номер п/п	Номер точки		Дирекционный угол	Горизонтальное проложение, м	Описание закрепления на местности	Кадастровые номера смежных участков	Сведения об адресах правообладателей смежных земельных участков
	начальная	конечная					
1	2	3	4	5	6	7	8
346	347	348	данные отсутствуют	данные отсутствуют	-	данные отсутствуют	данные отсутствуют
347	348	349	данные отсутствуют	данные отсутствуют	-	данные отсутствуют	данные отсутствуют
348	349	350	данные отсутствуют	данные отсутствуют	-	данные отсутствуют	данные отсутствуют
349	350	351	данные отсутствуют	данные отсутствуют	-	данные отсутствуют	данные отсутствуют
350	351	352	данные отсутствуют	данные отсутствуют	-	данные отсутствуют	данные отсутствуют
351	352	353	данные отсутствуют	данные отсутствуют	-	данные отсутствуют	данные отсутствуют
352	353	354	данные отсутствуют	данные отсутствуют	-	данные отсутствуют	данные отсутствуют
353	354	355	данные отсутствуют	данные отсутствуют	-	данные отсутствуют	данные отсутствуют
354	355	356	данные отсутствуют	данные отсутствуют	-	данные отсутствуют	данные отсутствуют
355	356	357	данные отсутствуют	данные отсутствуют	-	данные отсутствуют	данные отсутствуют
356	357	358	данные отсутствуют	данные отсутствуют	-	данные отсутствуют	данные отсутствуют
357	358	359	данные отсутствуют	данные отсутствуют	-	данные отсутствуют	данные отсутствуют
358	359	360	данные отсутствуют	данные отсутствуют	-	данные отсутствуют	данные отсутствуют

359	360	361	данные отсутствуют	данные отсутствуют	-	данные отсутствуют	данные отсутствуют
360	361	362	данные отсутствуют	данные отсутствуют	-	данные отсутствуют	данные отсутствуют

Государственный регистратор		ФГИС ЕГРН
полное наименование должности	подпись	инициалы, фамилия

М.П.

Выписка из Единого государственного реестра недвижимости об объекте недвижимости

Описание местоположения земельного участка

Земельный участок			
(вид объекта недвижимости)			
Лист № ___ Раздела **3.1**	Всего листов раздела **3.1:** ___	Всего разделов: ___	Всего листов выписки: ___
11.08.2022№ 99/2022/486576779			
Кадастровый номер:		**47:13:0000000:21288**	

Описание местоположения границ земельного участка

Номер п/п	Номер точки		Дирекционный угол	Горизонтальное проложение, м	Описание закрепления на местности	Кадастровые номера смежных участков	Сведения об адресах правообладателей смежных земельных участков
	начальная	конечная					
1	2	3	4	5	6	7	8
361	362	363	данные отсутствуют	данные отсутствуют	-	данные отсутствуют	данные отсутствуют
362	363	261	данные отсутствуют	данные отсутствуют	-	данные отсутствуют	данные отсутствуют
363	365	366	данные отсутствуют	данные отсутствуют	-	данные отсутствуют	данные отсутствуют
364	366	367	данные отсутствуют	данные отсутствуют	-	данные отсутствуют	данные отсутствуют
365	367	368	данные отсутствуют	данные отсутствуют	-	данные отсутствуют	данные отсутствуют
366	368	369	данные отсутствуют	данные отсутствуют	-	данные отсутствуют	данные отсутствуют
367	369	370	данные отсутствуют	данные отсутствуют	-	данные отсутствуют	данные отсутствуют
368	370	371	данные отсутствуют	данные отсутствуют	-	данные отсутствуют	данные отсутствуют
369	371	372	данные отсутствуют	данные отсутствуют	-	данные отсутствуют	данные отсутствуют
370	372	373	данные отсутствуют	данные отсутствуют	-	данные отсутствуют	данные отсутствуют
371	373	374	данные отсутствуют	данные отсутствуют	-	данные отсутствуют	данные отсутствуют
372	374	375	данные отсутствуют	данные отсутствуют	-	данные отсутствуют	данные отсутствуют
373	375	376	данные отсутствуют	данные отсутствуют	-	данные отсутствуют	данные отсутствуют

374	376	377	данные отсутствуют	данные отсутствуют	-	данные отсутствуют	данные отсутствуют
375	377	378	данные отсутствуют	данные отсутствуют	-	данные отсутствуют	данные отсутствуют

Государственный регистратор		ФГИС ЕГРН
полное наименование должности	подпись	инициалы, фамилия

М.П.

Выписка из Единого государственного реестра недвижимости об объекте недвижимости

Описание местоположения земельного участка

Земельный участок			
(вид объекта недвижимости)			
Лист № ___ Раздела **3.1**	Всего листов раздела **3.1:** ___	Всего разделов: ___	Всего листов выписки: ___
11.08.2022№ 99/2022/486576779			
Кадастровый номер:		**47:13:0000000:21288**	

Описание местоположения границ земельного участка

Номер п/п	Номер точки		Дирекционный угол	Горизонтальное проложение, м	Описание закрепления на местности	Кадастровые номера смежных участков	Сведения об адресах правообладателей смежных земельных участков
	начальная	конечная					
1	2	3	4	5	6	7	8
376	378	379	данные отсутствуют	данные отсутствуют	-	данные отсутствуют	данные отсутствуют
377	379	380	данные отсутствуют	данные отсутствуют	-	данные отсутствуют	данные отсутствуют
378	380	381	данные отсутствуют	данные отсутствуют	-	данные отсутствуют	данные отсутствуют
379	381	382	данные отсутствуют	данные отсутствуют	-	данные отсутствуют	данные отсутствуют
380	382	383	данные отсутствуют	данные отсутствуют	-	данные отсутствуют	данные отсутствуют
381	383	384	данные отсутствуют	данные отсутствуют	-	данные отсутствуют	данные отсутствуют
382	384	385	данные отсутствуют	данные отсутствуют	-	данные отсутствуют	данные отсутствуют
383	385	386	данные отсутствуют	данные отсутствуют	-	данные отсутствуют	данные отсутствуют
384	386	387	данные отсутствуют	данные отсутствуют	-	данные отсутствуют	данные отсутствуют
385	387	388	данные отсутствуют	данные отсутствуют	-	данные отсутствуют	данные отсутствуют
386	388	389	данные отсутствуют	данные отсутствуют	-	данные отсутствуют	данные отсутствуют
387	389	390	данные отсутствуют	данные отсутствуют	-	данные отсутствуют	данные отсутствуют
388	390	391	данные отсутствуют	данные отсутствуют	-	данные отсутствуют	данные отсутствуют

389	391	392	данные отсутствуют	данные отсутствуют	-	данные отсутствуют	данные отсутствуют
390	392	393	данные отсутствуют	данные отсутствуют	-	данные отсутствуют	данные отсутствуют

Государственный регистратор		ФГИС ЕГРН
полное наименование должности	подпись	инициалы, фамилия

М.П.

Выписка из Единого государственного реестра недвижимости об объекте недвижимости

Описание местоположения земельного участка

Земельный участок			
(вид объекта недвижимости)			
Лист № ___ Раздела **3.1**	Всего листов раздела **3.1:** ___	Всего разделов: ___	Всего листов выписки: ___
11.08.2022№ 99/2022/486576779			
Кадастровый номер:		**47:13:0000000:21288**	

Описание местоположения границ земельного участка

Номер п/п	Номер точки		Дирекционный угол	Горизонтальное проложение, м	Описание закрепления на местности	Кадастровые номера смежных участков	Сведения об адресах правообладателей смежных земельных участков
	начальная	конечная					
1	2	3	4	5	6	7	8
391	393	394	данные отсутствуют	данные отсутствуют	-	данные отсутствуют	данные отсутствуют
392	394	395	данные отсутствуют	данные отсутствуют	-	данные отсутствуют	данные отсутствуют
393	395	396	данные отсутствуют	данные отсутствуют	-	данные отсутствуют	данные отсутствуют
394	396	397	данные отсутствуют	данные отсутствуют	-	данные отсутствуют	данные отсутствуют
395	397	398	данные отсутствуют	данные отсутствуют	-	данные отсутствуют	данные отсутствуют
396	398	399	данные отсутствуют	данные отсутствуют	-	данные отсутствуют	данные отсутствуют
397	399	400	данные отсутствуют	данные отсутствуют	-	данные отсутствуют	данные отсутствуют
398	400	401	данные отсутствуют	данные отсутствуют	-	данные отсутствуют	данные отсутствуют
399	401	402	данные отсутствуют	данные отсутствуют	-	данные отсутствуют	данные отсутствуют
400	402	403	данные отсутствуют	данные отсутствуют	-	данные отсутствуют	данные отсутствуют
401	403	404	данные отсутствуют	данные отсутствуют	-	данные отсутствуют	данные отсутствуют
402	404	405	данные отсутствуют	данные отсутствуют	-	данные отсутствуют	данные отсутствуют
403	405	406	данные отсутствуют	данные отсутствуют	-	данные отсутствуют	данные отсутствуют

404	406	407	данные отсутствуют	данные отсутствуют	-	данные отсутствуют	данные отсутствуют
405	407	408	данные отсутствуют	данные отсутствуют	-	данные отсутствуют	данные отсутствуют

Государственный регистратор		ФГИС ЕГРН
полное наименование должности	подпись	инициалы, фамилия

М.П.

Выписка из Единого государственного реестра недвижимости об объекте недвижимости

Описание местоположения земельного участка

Земельный участок			
(вид объекта недвижимости)			
Лист № ___ Раздела **3.1**	Всего листов раздела **3.1:** ___	Всего разделов: ___	Всего листов выписки: ___
11.08.2022№ 99/2022/486576779			
Кадастровый номер:		**47:13:0000000:21288**	

Описание местоположения границ земельного участка

Номер п/п	Номер точки		Дирекционный угол	Горизонтальное проложение, м	Описание закрепления на местности	Кадастровые номера смежных участков	Сведения об адресах правообладателей смежных земельных участков
	начальная	конечная					
1	2	3	4	5	6	7	8
406	408	409	данные отсутствуют	данные отсутствуют	-	данные отсутствуют	данные отсутствуют
407	409	410	данные отсутствуют	данные отсутствуют	-	данные отсутствуют	данные отсутствуют
408	410	411	данные отсутствуют	данные отсутствуют	-	данные отсутствуют	данные отсутствуют
409	411	412	данные отсутствуют	данные отсутствуют	-	данные отсутствуют	данные отсутствуют
410	412	413	данные отсутствуют	данные отсутствуют	-	данные отсутствуют	данные отсутствуют
411	413	414	данные отсутствуют	данные отсутствуют	-	данные отсутствуют	данные отсутствуют
412	414	415	данные отсутствуют	данные отсутствуют	-	данные отсутствуют	данные отсутствуют
413	415	416	данные отсутствуют	данные отсутствуют	-	данные отсутствуют	данные отсутствуют
414	416	417	данные отсутствуют	данные отсутствуют	-	данные отсутствуют	данные отсутствуют
415	417	418	данные отсутствуют	данные отсутствуют	-	данные отсутствуют	данные отсутствуют
416	418	419	данные отсутствуют	данные отсутствуют	-	данные отсутствуют	данные отсутствуют
417	419	420	данные отсутствуют	данные отсутствуют	-	данные отсутствуют	данные отсутствуют
418	420	421	данные отсутствуют	данные отсутствуют	-	данные отсутствуют	данные отсутствуют

419	421	422	данные отсутствуют	данные отсутствуют	-	данные отсутствуют	данные отсутствуют
420	422	423	данные отсутствуют	данные отсутствуют	-	данные отсутствуют	данные отсутствуют

Государственный регистратор		ФГИС ЕГРН
полное наименование должности	подпись	инициалы, фамилия

М.П.

Выписка из Единого государственного реестра недвижимости об объекте недвижимости

Описание местоположения земельного участка

Земельный участок			
(вид объекта недвижимости)			
Лист № ___ Раздела **3.1**	Всего листов раздела **3.1:** ___	Всего разделов: ___	Всего листов выписки: ___
11.08.2022№ 99/2022/486576779			
Кадастровый номер:		**47:13:0000000:21288**	

Описание местоположения границ земельного участка

Номер п/п	Номер точки		Дирекционный угол	Горизонтальное проложение, м	Описание закрепления на местности	Кадастровые номера смежных участков	Сведения об адресах правообладателей смежных земельных участков
	начальная	конечная					
1	2	3	4	5	6	7	8
421	423	424	данные отсутствуют	данные отсутствуют	-	данные отсутствуют	данные отсутствуют
422	424	425	данные отсутствуют	данные отсутствуют	-	данные отсутствуют	данные отсутствуют
423	425	426	данные отсутствуют	данные отсутствуют	-	данные отсутствуют	данные отсутствуют
424	426	427	данные отсутствуют	данные отсутствуют	-	данные отсутствуют	данные отсутствуют
425	427	428	данные отсутствуют	данные отсутствуют	-	данные отсутствуют	данные отсутствуют
426	428	429	данные отсутствуют	данные отсутствуют	-	данные отсутствуют	данные отсутствуют
427	429	430	данные отсутствуют	данные отсутствуют	-	данные отсутствуют	данные отсутствуют
428	430	431	данные отсутствуют	данные отсутствуют	-	данные отсутствуют	данные отсутствуют
429	431	432	данные отсутствуют	данные отсутствуют	-	данные отсутствуют	данные отсутствуют
430	432	433	данные отсутствуют	данные отсутствуют	-	данные отсутствуют	данные отсутствуют
431	433	434	данные отсутствуют	данные отсутствуют	-	данные отсутствуют	данные отсутствуют
432	434	435	данные отсутствуют	данные отсутствуют	-	данные отсутствуют	данные отсутствуют
433	435	436	данные отсутствуют	данные отсутствуют	-	данные отсутствуют	данные отсутствуют

434	436	437	данные отсутствуют	данные отсутствуют	-	данные отсутствуют	данные отсутствуют
435	437	438	данные отсутствуют	данные отсутствуют	-	данные отсутствуют	данные отсутствуют

Государственный регистратор		ФГИС ЕГРН
полное наименование должности	подпись	инициалы, фамилия

М.П.

Выписка из Единого государственного реестра недвижимости об объекте недвижимости

Описание местоположения земельного участка

Земельный участок			
(вид объекта недвижимости)			
Лист № ___ Раздела **3.1**	Всего листов раздела **3.1:** ___	Всего разделов: ___	Всего листов выписки: ___
11.08.2022№ 99/2022/486576779			
Кадастровый номер:		**47:13:0000000:21288**	

Описание местоположения границ земельного участка

Номер п/п	Номер точки		Дирекционный угол	Горизонтальное проложение, м	Описание закрепления на местности	Кадастровые номера смежных участков	Сведения об адресах правообладателей смежных земельных участков
	начальная	конечная					
1	2	3	4	5	6	7	8
436	438	439	данные отсутствуют	данные отсутствуют	-	данные отсутствуют	данные отсутствуют
437	439	440	данные отсутствуют	данные отсутствуют	-	данные отсутствуют	данные отсутствуют
438	440	441	данные отсутствуют	данные отсутствуют	-	данные отсутствуют	данные отсутствуют
439	441	442	данные отсутствуют	данные отсутствуют	-	данные отсутствуют	данные отсутствуют
440	442	443	данные отсутствуют	данные отсутствуют	-	данные отсутствуют	данные отсутствуют
441	443	444	данные отсутствуют	данные отсутствуют	-	данные отсутствуют	данные отсутствуют
442	444	445	данные отсутствуют	данные отсутствуют	-	данные отсутствуют	данные отсутствуют
443	445	446	данные отсутствуют	данные отсутствуют	-	данные отсутствуют	данные отсутствуют
444	446	447	данные отсутствуют	данные отсутствуют	-	данные отсутствуют	данные отсутствуют
445	447	448	данные отсутствуют	данные отсутствуют	-	данные отсутствуют	данные отсутствуют
446	448	449	данные отсутствуют	данные отсутствуют	-	данные отсутствуют	данные отсутствуют
447	449	450	данные отсутствуют	данные отсутствуют	-	данные отсутствуют	данные отсутствуют
448	450	451	данные отсутствуют	данные отсутствуют	-	данные отсутствуют	данные отсутствуют

449	451	452	данные отсутствуют	данные отсутствуют	-	данные отсутствуют	данные отсутствуют
450	452	453	данные отсутствуют	данные отсутствуют	-	данные отсутствуют	данные отсутствуют

Государственный регистратор		ФГИС ЕГРН
полное наименование должности	подпись	инициалы, фамилия

М.П.

Выписка из Единого государственного реестра недвижимости об объекте недвижимости

Описание местоположения земельного участка

Земельный участок			
(вид объекта недвижимости)			
Лист № ___ Раздела **3.1**	Всего листов раздела **3.1:** ___	Всего разделов: ___	Всего листов выписки: ___
11.08.2022№ 99/2022/486576779			
Кадастровый номер:		**47:13:0000000:21288**	

Описание местоположения границ земельного участка

Номер п/п	Номер точки		Дирекционный угол	Горизонтальное проложение, м	Описание закрепления на местности	Кадастровые номера смежных участков	Сведения об адресах правообладателей смежных земельных участков
	начальная	конечная					
1	2	3	4	5	6	7	8
451	453	454	данные отсутствуют	данные отсутствуют	-	данные отсутствуют	данные отсутствуют
452	454	455	данные отсутствуют	данные отсутствуют	-	данные отсутствуют	данные отсутствуют
453	455	456	данные отсутствуют	данные отсутствуют	-	данные отсутствуют	данные отсутствуют
454	456	457	данные отсутствуют	данные отсутствуют	-	данные отсутствуют	данные отсутствуют
455	457	458	данные отсутствуют	данные отсутствуют	-	данные отсутствуют	данные отсутствуют
456	458	459	данные отсутствуют	данные отсутствуют	-	данные отсутствуют	данные отсутствуют
457	459	460	данные отсутствуют	данные отсутствуют	-	данные отсутствуют	данные отсутствуют
458	460	461	данные отсутствуют	данные отсутствуют	-	данные отсутствуют	данные отсутствуют
459	461	462	данные отсутствуют	данные отсутствуют	-	данные отсутствуют	данные отсутствуют
460	462	463	данные отсутствуют	данные отсутствуют	-	данные отсутствуют	данные отсутствуют
461	463	464	данные отсутствуют	данные отсутствуют	-	данные отсутствуют	данные отсутствуют
462	464	465	данные отсутствуют	данные отсутствуют	-	данные отсутствуют	данные отсутствуют
463	465	466	данные отсутствуют	данные отсутствуют	-	данные отсутствуют	данные отсутствуют

464	466	467	данные отсутствуют	данные отсутствуют	-	данные отсутствуют	данные отсутствуют
465	467	468	данные отсутствуют	данные отсутствуют	-	данные отсутствуют	данные отсутствуют

Государственный регистратор		ФГИС ЕГРН
полное наименование должности	подпись	инициалы, фамилия

М.П.

Выписка из Единого государственного реестра недвижимости об объекте недвижимости

Описание местоположения земельного участка

Земельный участок			
(вид объекта недвижимости)			
Лист № ___ Раздела **3.1**	Всего листов раздела **3.1:** ___	Всего разделов: ___	Всего листов выписки: ___
11.08.2022№ 99/2022/486576779			
Кадастровый номер:		**47:13:0000000:21288**	

Описание местоположения границ земельного участка

Номер п/п	Номер точки		Дирекционный угол	Горизонтальное проложение, м	Описание закрепления на местности	Кадастровые номера смежных участков	Сведения об адресах правообладателей смежных земельных участков
	начальная	конечная					
1	2	3	4	5	6	7	8
466	468	469	данные отсутствуют	данные отсутствуют	-	данные отсутствуют	данные отсутствуют
467	469	470	данные отсутствуют	данные отсутствуют	-	данные отсутствуют	данные отсутствуют
468	470	471	данные отсутствуют	данные отсутствуют	-	данные отсутствуют	данные отсутствуют
469	471	472	данные отсутствуют	данные отсутствуют	-	данные отсутствуют	данные отсутствуют
470	472	473	данные отсутствуют	данные отсутствуют	-	данные отсутствуют	данные отсутствуют
471	473	474	данные отсутствуют	данные отсутствуют	-	данные отсутствуют	данные отсутствуют
472	474	475	данные отсутствуют	данные отсутствуют	-	данные отсутствуют	данные отсутствуют
473	475	476	данные отсутствуют	данные отсутствуют	-	данные отсутствуют	данные отсутствуют
474	476	477	данные отсутствуют	данные отсутствуют	-	данные отсутствуют	данные отсутствуют
475	477	478	данные отсутствуют	данные отсутствуют	-	данные отсутствуют	данные отсутствуют
476	478	479	данные отсутствуют	данные отсутствуют	-	данные отсутствуют	данные отсутствуют
477	479	480	данные отсутствуют	данные отсутствуют	-	данные отсутствуют	данные отсутствуют
478	480	481	данные отсутствуют	данные отсутствуют	-	данные отсутствуют	данные отсутствуют

479	481	482	данные отсутствуют	данные отсутствуют	-	данные отсутствуют	данные отсутствуют
480	482	483	данные отсутствуют	данные отсутствуют	-	данные отсутствуют	данные отсутствуют

Государственный регистратор		ФГИС ЕГРН
полное наименование должности	подпись	инициалы, фамилия

М.П.

Выписка из Единого государственного реестра недвижимости об объекте недвижимости

Описание местоположения земельного участка

Земельный участок			
(вид объекта недвижимости)			
Лист № ___ Раздела **3.1**	Всего листов раздела **3.1:** ___	Всего разделов: ___	Всего листов выписки: ___
11.08.2022№ 99/2022/486576779			
Кадастровый номер:		**47:13:0000000:21288**	

Описание местоположения границ земельного участка

Номер п/п	Номер точки		Дирекционный угол	Горизонтальное проложение, м	Описание закрепления на местности	Кадастровые номера смежных участков	Сведения об адресах правообладателей смежных земельных участков
	начальная	конечная					
1	2	3	4	5	6	7	8
481	483	484	данные отсутствуют	данные отсутствуют	-	данные отсутствуют	данные отсутствуют
482	484	485	данные отсутствуют	данные отсутствуют	-	данные отсутствуют	данные отсутствуют
483	485	486	данные отсутствуют	данные отсутствуют	-	данные отсутствуют	данные отсутствуют
484	486	487	данные отсутствуют	данные отсутствуют	-	данные отсутствуют	данные отсутствуют
485	487	488	данные отсутствуют	данные отсутствуют	-	данные отсутствуют	данные отсутствуют
486	488	489	данные отсутствуют	данные отсутствуют	-	данные отсутствуют	данные отсутствуют
487	489	490	данные отсутствуют	данные отсутствуют	-	данные отсутствуют	данные отсутствуют
488	490	491	данные отсутствуют	данные отсутствуют	-	данные отсутствуют	данные отсутствуют
489	491	492	данные отсутствуют	данные отсутствуют	-	данные отсутствуют	данные отсутствуют
490	492	493	данные отсутствуют	данные отсутствуют	-	данные отсутствуют	данные отсутствуют
491	493	494	данные отсутствуют	данные отсутствуют	-	данные отсутствуют	данные отсутствуют
492	494	495	данные отсутствуют	данные отсутствуют	-	данные отсутствуют	данные отсутствуют
493	495	496	данные отсутствуют	данные отсутствуют	-	данные отсутствуют	данные отсутствуют

494	496	497	данные отсутствуют	данные отсутствуют	-	данные отсутствуют	данные отсутствуют
495	497	498	данные отсутствуют	данные отсутствуют	-	данные отсутствуют	данные отсутствуют

Государственный регистратор		ФГИС ЕГРН
полное наименование должности	подпись	инициалы, фамилия

М.П.

Выписка из Единого государственного реестра недвижимости об объекте недвижимости

Описание местоположения земельного участка

Земельный участок			
(вид объекта недвижимости)			
Лист № ___ Раздела **3.1**	Всего листов раздела **3.1:** ___	Всего разделов: ___	Всего листов выписки: ___
11.08.2022№ 99/2022/486576779			
Кадастровый номер:		**47:13:0000000:21288**	

Описание местоположения границ земельного участка

Номер п/п	Номер точки		Дирекционный угол	Горизонтальное проложение, м	Описание закрепления на местности	Кадастровые номера смежных участков	Сведения об адресах правообладателей смежных земельных участков
	начальная	конечная					
1	2	3	4	5	6	7	8
496	498	499	данные отсутствуют	данные отсутствуют	-	данные отсутствуют	данные отсутствуют
497	499	500	данные отсутствуют	данные отсутствуют	-	данные отсутствуют	данные отсутствуют
498	500	501	данные отсутствуют	данные отсутствуют	-	данные отсутствуют	данные отсутствуют
499	501	502	данные отсутствуют	данные отсутствуют	-	данные отсутствуют	данные отсутствуют
500	502	503	данные отсутствуют	данные отсутствуют	-	данные отсутствуют	данные отсутствуют
501	503	504	данные отсутствуют	данные отсутствуют	-	данные отсутствуют	данные отсутствуют
502	504	505	данные отсутствуют	данные отсутствуют	-	данные отсутствуют	данные отсутствуют
503	505	506	данные отсутствуют	данные отсутствуют	-	данные отсутствуют	данные отсутствуют
504	506	507	данные отсутствуют	данные отсутствуют	-	данные отсутствуют	данные отсутствуют
505	507	508	данные отсутствуют	данные отсутствуют	-	данные отсутствуют	данные отсутствуют
506	508	509	данные отсутствуют	данные отсутствуют	-	данные отсутствуют	данные отсутствуют
507	509	510	данные отсутствуют	данные отсутствуют	-	данные отсутствуют	данные отсутствуют
508	510	511	данные отсутствуют	данные отсутствуют	-	данные отсутствуют	данные отсутствуют

509	511	512	данные отсутствуют	данные отсутствуют	-	данные отсутствуют	данные отсутствуют
510	512	513	данные отсутствуют	данные отсутствуют	-	данные отсутствуют	данные отсутствуют

Государственный регистратор		ФГИС ЕГРН
полное наименование должности	подпись	инициалы, фамилия

М.П.

Выписка из Единого государственного реестра недвижимости об объекте недвижимости

Описание местоположения земельного участка

Земельный участок			
(вид объекта недвижимости)			
Лист № ___ Раздела **3.1**	Всего листов раздела **3.1:** ___	Всего разделов: ___	Всего листов выписки: ___
11.08.2022№ 99/2022/486576779			
Кадастровый номер:		**47:13:0000000:21288**	

Описание местоположения границ земельного участка

Номер п/п	Номер точки		Дирекционный угол	Горизонтальное проложение, м	Описание закрепления на местности	Кадастровые номера смежных участков	Сведения об адресах правообладателей смежных земельных участков
	начальная	конечная					
1	2	3	4	5	6	7	8
511	513	514	данные отсутствуют	данные отсутствуют	-	данные отсутствуют	данные отсутствуют
512	514	515	данные отсутствуют	данные отсутствуют	-	данные отсутствуют	данные отсутствуют
513	515	516	данные отсутствуют	данные отсутствуют	-	данные отсутствуют	данные отсутствуют
514	516	517	данные отсутствуют	данные отсутствуют	-	данные отсутствуют	данные отсутствуют
515	517	518	данные отсутствуют	данные отсутствуют	-	данные отсутствуют	данные отсутствуют
516	518	519	данные отсутствуют	данные отсутствуют	-	данные отсутствуют	данные отсутствуют
517	519	520	данные отсутствуют	данные отсутствуют	-	данные отсутствуют	данные отсутствуют
518	520	521	данные отсутствуют	данные отсутствуют	-	данные отсутствуют	данные отсутствуют
519	521	522	данные отсутствуют	данные отсутствуют	-	данные отсутствуют	данные отсутствуют
520	522	523	данные отсутствуют	данные отсутствуют	-	данные отсутствуют	данные отсутствуют
521	523	524	данные отсутствуют	данные отсутствуют	-	данные отсутствуют	данные отсутствуют
522	524	525	данные отсутствуют	данные отсутствуют	-	данные отсутствуют	данные отсутствуют
523	525	526	данные отсутствуют	данные отсутствуют	-	данные отсутствуют	данные отсутствуют

524	526	527	данные отсутствуют	данные отсутствуют	-	данные отсутствуют	данные отсутствуют
525	527	528	данные отсутствуют	данные отсутствуют	-	данные отсутствуют	данные отсутствуют

Государственный регистратор		ФГИС ЕГРН
полное наименование должности	подпись	инициалы, фамилия

М.П.

Выписка из Единого государственного реестра недвижимости об объекте недвижимости

Описание местоположения земельного участка

Земельный участок			
(вид объекта недвижимости)			
Лист № ___ Раздела **3.1**	Всего листов раздела **3.1:** ___	Всего разделов: ___	Всего листов выписки: ___
11.08.2022№ 99/2022/486576779			
Кадастровый номер:		**47:13:0000000:21288**	

Описание местоположения границ земельного участка

Номер п/п	Номер точки		Дирекционный угол	Горизонтальное проложение, м	Описание закрепления на местности	Кадастровые номера смежных участков	Сведения об адресах правообладателей смежных земельных участков
	начальная	конечная					
1	2	3	4	5	6	7	8
526	528	529	данные отсутствуют	данные отсутствуют	-	данные отсутствуют	данные отсутствуют
527	529	530	данные отсутствуют	данные отсутствуют	-	данные отсутствуют	данные отсутствуют
528	530	531	данные отсутствуют	данные отсутствуют	-	данные отсутствуют	данные отсутствуют
529	531	532	данные отсутствуют	данные отсутствуют	-	данные отсутствуют	данные отсутствуют
530	532	533	данные отсутствуют	данные отсутствуют	-	данные отсутствуют	данные отсутствуют
531	533	534	данные отсутствуют	данные отсутствуют	-	данные отсутствуют	данные отсутствуют
532	534	535	данные отсутствуют	данные отсутствуют	-	данные отсутствуют	данные отсутствуют
533	535	536	данные отсутствуют	данные отсутствуют	-	данные отсутствуют	данные отсутствуют
534	536	537	данные отсутствуют	данные отсутствуют	-	данные отсутствуют	данные отсутствуют
535	537	538	данные отсутствуют	данные отсутствуют	-	данные отсутствуют	данные отсутствуют
536	538	539	данные отсутствуют	данные отсутствуют	-	данные отсутствуют	данные отсутствуют
537	539	540	данные отсутствуют	данные отсутствуют	-	данные отсутствуют	данные отсутствуют
538	540	541	данные отсутствуют	данные отсутствуют	-	данные отсутствуют	данные отсутствуют

539	541	542	данные отсутствуют	данные отсутствуют	-	данные отсутствуют	данные отсутствуют
540	542	543	данные отсутствуют	данные отсутствуют	-	данные отсутствуют	данные отсутствуют

Государственный регистратор		ФГИС ЕГРН
полное наименование должности	подпись	инициалы, фамилия

М.П.

Выписка из Единого государственного реестра недвижимости об объекте недвижимости

Описание местоположения земельного участка

Земельный участок			
(вид объекта недвижимости)			
Лист № ___ Раздела **3.1**	Всего листов раздела **3.1:** ___	Всего разделов: ___	Всего листов выписки: ___
11.08.2022№ 99/2022/486576779			
Кадастровый номер:		**47:13:0000000:21288**	

Описание местоположения границ земельного участка

Номер п/п	Номер точки		Дирекционный угол	Горизонтальное проложение, м	Описание закрепления на местности	Кадастровые номера смежных участков	Сведения об адресах правообладателей смежных земельных участков
	начальная	конечная					
1	2	3	4	5	6	7	8
541	543	544	данные отсутствуют	данные отсутствуют	-	данные отсутствуют	данные отсутствуют
542	544	545	данные отсутствуют	данные отсутствуют	-	данные отсутствуют	данные отсутствуют
543	545	546	данные отсутствуют	данные отсутствуют	-	данные отсутствуют	данные отсутствуют
544	546	547	данные отсутствуют	данные отсутствуют	-	данные отсутствуют	данные отсутствуют
545	547	548	данные отсутствуют	данные отсутствуют	-	данные отсутствуют	данные отсутствуют
546	548	549	данные отсутствуют	данные отсутствуют	-	данные отсутствуют	данные отсутствуют
547	549	550	данные отсутствуют	данные отсутствуют	-	данные отсутствуют	данные отсутствуют
548	550	551	данные отсутствуют	данные отсутствуют	-	данные отсутствуют	данные отсутствуют
549	551	552	данные отсутствуют	данные отсутствуют	-	данные отсутствуют	данные отсутствуют
550	552	553	данные отсутствуют	данные отсутствуют	-	данные отсутствуют	данные отсутствуют
551	553	554	данные отсутствуют	данные отсутствуют	-	данные отсутствуют	данные отсутствуют
552	554	555	данные отсутствуют	данные отсутствуют	-	данные отсутствуют	данные отсутствуют
553	555	556	данные отсутствуют	данные отсутствуют	-	данные отсутствуют	данные отсутствуют

554	556	557	данные отсутствуют	данные отсутствуют	-	данные отсутствуют	данные отсутствуют
555	557	558	данные отсутствуют	данные отсутствуют	-	данные отсутствуют	данные отсутствуют

Государственный регистратор		ФГИС ЕГРН
полное наименование должности	подпись	инициалы, фамилия

М.П.

Выписка из Единого государственного реестра недвижимости об объекте недвижимости

Описание местоположения земельного участка

Земельный участок			
(вид объекта недвижимости)			
Лист № ___ Раздела **3.1**	Всего листов раздела **3.1:** ___	Всего разделов: ___	Всего листов выписки: ___
11.08.2022№ 99/2022/486576779			
Кадастровый номер:		**47:13:0000000:21288**	

Описание местоположения границ земельного участка

Номер п/п	Номер точки		Дирекционный угол	Горизонтальное проложение, м	Описание закрепления на местности	Кадастровые номера смежных участков	Сведения об адресах правообладателей смежных земельных участков
	начальная	конечная					
1	2	3	4	5	6	7	8
556	558	559	данные отсутствуют	данные отсутствуют	-	данные отсутствуют	данные отсутствуют
557	559	560	данные отсутствуют	данные отсутствуют	-	данные отсутствуют	данные отсутствуют
558	560	561	данные отсутствуют	данные отсутствуют	-	данные отсутствуют	данные отсутствуют
559	561	562	данные отсутствуют	данные отсутствуют	-	данные отсутствуют	данные отсутствуют
560	562	563	данные отсутствуют	данные отсутствуют	-	данные отсутствуют	данные отсутствуют
561	563	564	данные отсутствуют	данные отсутствуют	-	данные отсутствуют	данные отсутствуют
562	564	565	данные отсутствуют	данные отсутствуют	-	данные отсутствуют	данные отсутствуют
563	565	566	данные отсутствуют	данные отсутствуют	-	данные отсутствуют	данные отсутствуют
564	566	567	данные отсутствуют	данные отсутствуют	-	данные отсутствуют	данные отсутствуют
565	567	568	данные отсутствуют	данные отсутствуют	-	данные отсутствуют	данные отсутствуют
566	568	569	данные отсутствуют	данные отсутствуют	-	данные отсутствуют	данные отсутствуют
567	569	570	данные отсутствуют	данные отсутствуют	-	данные отсутствуют	данные отсутствуют
568	570	571	данные отсутствуют	данные отсутствуют	-	данные отсутствуют	данные отсутствуют

569	571	572	данные отсутствуют	данные отсутствуют	-	данные отсутствуют	данные отсутствуют
570	572	573	данные отсутствуют	данные отсутствуют	-	данные отсутствуют	данные отсутствуют

Государственный регистратор		ФГИС ЕГРН
полное наименование должности	подпись	инициалы, фамилия

М.П.

Выписка из Единого государственного реестра недвижимости об объекте недвижимости

Описание местоположения земельного участка

Земельный участок			
(вид объекта недвижимости)			
Лист № ___ Раздела **3.1**	Всего листов раздела **3.1:** ___	Всего разделов: ___	Всего листов выписки: ___
11.08.2022№ 99/2022/486576779			
Кадастровый номер:		**47:13:0000000:21288**	

Описание местоположения границ земельного участка

Номер п/п	Номер точки		Дирекционный угол	Горизонтальное проложение, м	Описание закрепления на местности	Кадастровые номера смежных участков	Сведения об адресах правообладателей смежных земельных участков
	начальная	конечная					
1	2	3	4	5	6	7	8
571	573	574	данные отсутствуют	данные отсутствуют	-	данные отсутствуют	данные отсутствуют
572	574	575	данные отсутствуют	данные отсутствуют	-	данные отсутствуют	данные отсутствуют
573	575	576	данные отсутствуют	данные отсутствуют	-	данные отсутствуют	данные отсутствуют
574	576	577	данные отсутствуют	данные отсутствуют	-	данные отсутствуют	данные отсутствуют
575	577	578	данные отсутствуют	данные отсутствуют	-	данные отсутствуют	данные отсутствуют
576	578	579	данные отсутствуют	данные отсутствуют	-	данные отсутствуют	данные отсутствуют
577	579	580	данные отсутствуют	данные отсутствуют	-	данные отсутствуют	данные отсутствуют
578	580	581	данные отсутствуют	данные отсутствуют	-	данные отсутствуют	данные отсутствуют
579	581	582	данные отсутствуют	данные отсутствуют	-	данные отсутствуют	данные отсутствуют
580	582	583	данные отсутствуют	данные отсутствуют	-	данные отсутствуют	данные отсутствуют
581	583	584	данные отсутствуют	данные отсутствуют	-	данные отсутствуют	данные отсутствуют
582	584	585	данные отсутствуют	данные отсутствуют	-	данные отсутствуют	данные отсутствуют
583	585	586	данные отсутствуют	данные отсутствуют	-	данные отсутствуют	данные отсутствуют

584	586	587	данные отсутствуют	данные отсутствуют	-	данные отсутствуют	данные отсутствуют
585	587	588	данные отсутствуют	данные отсутствуют	-	данные отсутствуют	данные отсутствуют

Государственный регистратор		ФГИС ЕГРН
полное наименование должности	подпись	инициалы, фамилия

М.П.

Выписка из Единого государственного реестра недвижимости об объекте недвижимости

Описание местоположения земельного участка

Земельный участок			
(вид объекта недвижимости)			
Лист № ___ Раздела **3.1**	Всего листов раздела **3.1:** ___	Всего разделов: ___	Всего листов выписки: ___
11.08.2022№ 99/2022/486576779			
Кадастровый номер:		**47:13:0000000:21288**	

Описание местоположения границ земельного участка

Номер п/п	Номер точки		Дирекционный угол	Горизонтальное проложение, м	Описание закрепления на местности	Кадастровые номера смежных участков	Сведения об адресах правообладателей смежных земельных участков
	начальная	конечная					
1	2	3	4	5	6	7	8
586	588	589	данные отсутствуют	данные отсутствуют	-	данные отсутствуют	данные отсутствуют
587	589	590	данные отсутствуют	данные отсутствуют	-	данные отсутствуют	данные отсутствуют
588	590	591	данные отсутствуют	данные отсутствуют	-	данные отсутствуют	данные отсутствуют
589	591	592	данные отсутствуют	данные отсутствуют	-	данные отсутствуют	данные отсутствуют
590	592	593	данные отсутствуют	данные отсутствуют	-	данные отсутствуют	данные отсутствуют
591	593	594	данные отсутствуют	данные отсутствуют	-	данные отсутствуют	данные отсутствуют
592	594	595	данные отсутствуют	данные отсутствуют	-	данные отсутствуют	данные отсутствуют
593	595	596	данные отсутствуют	данные отсутствуют	-	данные отсутствуют	данные отсутствуют
594	596	597	данные отсутствуют	данные отсутствуют	-	данные отсутствуют	данные отсутствуют
595	597	598	данные отсутствуют	данные отсутствуют	-	данные отсутствуют	данные отсутствуют
596	598	599	данные отсутствуют	данные отсутствуют	-	данные отсутствуют	данные отсутствуют
597	599	600	данные отсутствуют	данные отсутствуют	-	данные отсутствуют	данные отсутствуют
598	600	601	данные отсутствуют	данные отсутствуют	-	данные отсутствуют	данные отсутствуют

599	601	602	данные отсутствуют	данные отсутствуют	-	данные отсутствуют	данные отсутствуют
600	602	603	данные отсутствуют	данные отсутствуют	-	данные отсутствуют	данные отсутствуют

Государственный регистратор		ФГИС ЕГРН
полное наименование должности	подпись	инициалы, фамилия

М.П.

Выписка из Единого государственного реестра недвижимости об объекте недвижимости

Описание местоположения земельного участка

Земельный участок			
(вид объекта недвижимости)			
Лист № ___ Раздела **3.1**	Всего листов раздела **3.1:** ___	Всего разделов: ___	Всего листов выписки: ___
11.08.2022№ 99/2022/486576779			
Кадастровый номер:		**47:13:0000000:21288**	

Описание местоположения границ земельного участка

Номер п/п	Номер точки		Дирекционный угол	Горизонтальное проложение, м	Описание закрепления на местности	Кадастровые номера смежных участков	Сведения об адресах правообладателей смежных земельных участков
	начальная	конечная					
1	2	3	4	5	6	7	8
601	603	604	данные отсутствуют	данные отсутствуют	-	данные отсутствуют	данные отсутствуют
602	604	605	данные отсутствуют	данные отсутствуют	-	данные отсутствуют	данные отсутствуют
603	605	606	данные отсутствуют	данные отсутствуют	-	данные отсутствуют	данные отсутствуют
604	606	607	данные отсутствуют	данные отсутствуют	-	данные отсутствуют	данные отсутствуют
605	607	608	данные отсутствуют	данные отсутствуют	-	данные отсутствуют	данные отсутствуют
606	608	609	данные отсутствуют	данные отсутствуют	-	данные отсутствуют	данные отсутствуют
607	609	610	данные отсутствуют	данные отсутствуют	-	данные отсутствуют	данные отсутствуют
608	610	611	данные отсутствуют	данные отсутствуют	-	данные отсутствуют	данные отсутствуют
609	611	612	данные отсутствуют	данные отсутствуют	-	данные отсутствуют	данные отсутствуют
610	612	613	данные отсутствуют	данные отсутствуют	-	данные отсутствуют	данные отсутствуют
611	613	614	данные отсутствуют	данные отсутствуют	-	данные отсутствуют	данные отсутствуют
612	614	615	данные отсутствуют	данные отсутствуют	-	данные отсутствуют	данные отсутствуют
613	615	616	данные отсутствуют	данные отсутствуют	-	данные отсутствуют	данные отсутствуют

614	616	617	данные отсутствуют	данные отсутствуют	-	данные отсутствуют	данные отсутствуют
615	617	618	данные отсутствуют	данные отсутствуют	-	данные отсутствуют	данные отсутствуют

Государственный регистратор		ФГИС ЕГРН
полное наименование должности	подпись	инициалы, фамилия

М.П.

Выписка из Единого государственного реестра недвижимости об объекте недвижимости

Описание местоположения земельного участка

Земельный участок			
(вид объекта недвижимости)			
Лист № ___ Раздела **3.1**	Всего листов раздела **3.1:** ___	Всего разделов: ___	Всего листов выписки: ___
11.08.2022№ 99/2022/486576779			
Кадастровый номер:		**47:13:0000000:21288**	

Описание местоположения границ земельного участка

Номер п/п	Номер точки		Дирекционный угол	Горизонтальное проложение, м	Описание закрепления на местности	Кадастровые номера смежных участков	Сведения об адресах правообладателей смежных земельных участков
	начальная	конечная					
1	2	3	4	5	6	7	8
616	618	619	данные отсутствуют	данные отсутствуют	-	данные отсутствуют	данные отсутствуют
617	619	620	данные отсутствуют	данные отсутствуют	-	данные отсутствуют	данные отсутствуют
618	620	621	данные отсутствуют	данные отсутствуют	-	данные отсутствуют	данные отсутствуют
619	621	622	данные отсутствуют	данные отсутствуют	-	данные отсутствуют	данные отсутствуют
620	622	623	данные отсутствуют	данные отсутствуют	-	данные отсутствуют	данные отсутствуют
621	623	624	данные отсутствуют	данные отсутствуют	-	данные отсутствуют	данные отсутствуют
622	624	625	данные отсутствуют	данные отсутствуют	-	данные отсутствуют	данные отсутствуют
623	625	626	данные отсутствуют	данные отсутствуют	-	данные отсутствуют	данные отсутствуют
624	626	627	данные отсутствуют	данные отсутствуют	-	данные отсутствуют	данные отсутствуют
625	627	628	данные отсутствуют	данные отсутствуют	-	данные отсутствуют	данные отсутствуют
626	628	629	данные отсутствуют	данные отсутствуют	-	данные отсутствуют	данные отсутствуют
627	629	630	данные отсутствуют	данные отсутствуют	-	данные отсутствуют	данные отсутствуют
628	630	631	данные отсутствуют	данные отсутствуют	-	данные отсутствуют	данные отсутствуют

629	631	632	данные отсутствуют	данные отсутствуют	-	данные отсутствуют	данные отсутствуют
630	632	633	данные отсутствуют	данные отсутствуют	-	данные отсутствуют	данные отсутствуют

Государственный регистратор		ФГИС ЕГРН
полное наименование должности	подпись	инициалы, фамилия

М.П.

Выписка из Единого государственного реестра недвижимости об объекте недвижимости

Описание местоположения земельного участка

Земельный участок			
(вид объекта недвижимости)			
Лист № ___ Раздела **3.1**	Всего листов раздела **3.1:** ___	Всего разделов: ___	Всего листов выписки: ___
11.08.2022№ 99/2022/486576779			
Кадастровый номер:		**47:13:0000000:21288**	

Описание местоположения границ земельного участка

Номер п/п	Номер точки		Дирекционный угол	Горизонтальное проложение, м	Описание закрепления на местности	Кадастровые номера смежных участков	Сведения об адресах правообладателей смежных земельных участков
	начальная	конечная					
1	2	3	4	5	6	7	8
631	633	634	данные отсутствуют	данные отсутствуют	-	данные отсутствуют	данные отсутствуют
632	634	635	данные отсутствуют	данные отсутствуют	-	данные отсутствуют	данные отсутствуют
633	635	636	данные отсутствуют	данные отсутствуют	-	данные отсутствуют	данные отсутствуют
634	636	637	данные отсутствуют	данные отсутствуют	-	данные отсутствуют	данные отсутствуют
635	637	638	данные отсутствуют	данные отсутствуют	-	данные отсутствуют	данные отсутствуют
636	638	639	данные отсутствуют	данные отсутствуют	-	данные отсутствуют	данные отсутствуют
637	639	640	данные отсутствуют	данные отсутствуют	-	данные отсутствуют	данные отсутствуют
638	640	641	данные отсутствуют	данные отсутствуют	-	данные отсутствуют	данные отсутствуют
639	641	642	данные отсутствуют	данные отсутствуют	-	данные отсутствуют	данные отсутствуют
640	642	643	данные отсутствуют	данные отсутствуют	-	данные отсутствуют	данные отсутствуют
641	643	644	данные отсутствуют	данные отсутствуют	-	данные отсутствуют	данные отсутствуют
642	644	645	данные отсутствуют	данные отсутствуют	-	данные отсутствуют	данные отсутствуют
643	645	646	данные отсутствуют	данные отсутствуют	-	данные отсутствуют	данные отсутствуют

644	646	647	данные отсутствуют	данные отсутствуют	-	данные отсутствуют	данные отсутствуют
645	647	365	данные отсутствуют	данные отсутствуют	-	данные отсутствуют	данные отсутствуют

Государственный регистратор		ФГИС ЕГРН
полное наименование должности	подпись	инициалы, фамилия

М.П.

Выписка из Единого государственного реестра недвижимости об объекте недвижимости

Описание местоположения земельного участка

Земельный участок			
(вид объекта недвижимости)			
Лист № ___ Раздела **3.1**	Всего листов раздела **3.1:** ___	Всего разделов: ___	Всего листов выписки: ___
11.08.2022№ 99/2022/486576779			
Кадастровый номер:		**47:13:0000000:21288**	

Описание местоположения границ земельного участка

Номер п/п	Номер точки		Дирекционный угол	Горизонтальное проложение, м	Описание закрепления на местности	Кадастровые номера смежных участков	Сведения об адресах правообладателей смежных земельных участков
	начальная	конечная					
1	2	3	4	5	6	7	8
646	649	650	данные отсутствуют	данные отсутствуют	-	данные отсутствуют	данные отсутствуют
647	650	651	данные отсутствуют	данные отсутствуют	-	данные отсутствуют	данные отсутствуют
648	651	652	данные отсутствуют	данные отсутствуют	-	данные отсутствуют	данные отсутствуют
649	652	653	данные отсутствуют	данные отсутствуют	-	данные отсутствуют	данные отсутствуют
650	653	654	данные отсутствуют	данные отсутствуют	-	данные отсутствуют	данные отсутствуют
651	654	655	данные отсутствуют	данные отсутствуют	-	данные отсутствуют	данные отсутствуют
652	655	656	данные отсутствуют	данные отсутствуют	-	данные отсутствуют	данные отсутствуют
653	656	657	данные отсутствуют	данные отсутствуют	-	данные отсутствуют	данные отсутствуют
654	657	658	данные отсутствуют	данные отсутствуют	-	данные отсутствуют	данные отсутствуют
655	658	659	данные отсутствуют	данные отсутствуют	-	данные отсутствуют	данные отсутствуют
656	659	660	данные отсутствуют	данные отсутствуют	-	данные отсутствуют	данные отсутствуют
657	660	661	данные отсутствуют	данные отсутствуют	-	данные отсутствуют	данные отсутствуют
658	661	662	данные отсутствуют	данные отсутствуют	-	данные отсутствуют	данные отсутствуют

659	662	663	данные отсутствуют	данные отсутствуют	-	данные отсутствуют	данные отсутствуют
660	663	664	данные отсутствуют	данные отсутствуют	-	данные отсутствуют	данные отсутствуют

Государственный регистратор		ФГИС ЕГРН
полное наименование должности	подпись	инициалы, фамилия

М.П.

Выписка из Единого государственного реестра недвижимости об объекте недвижимости

Описание местоположения земельного участка

Земельный участок			
(вид объекта недвижимости)			
Лист № ___ Раздела **3.1**	Всего листов раздела **3.1:** ___	Всего разделов: ___	Всего листов выписки: ___
11.08.2022№ 99/2022/486576779			
Кадастровый номер:		**47:13:0000000:21288**	

Описание местоположения границ земельного участка

Номер п/п	Номер точки		Дирекционный угол	Горизонтальное проложение, м	Описание закрепления на местности	Кадастровые номера смежных участков	Сведения об адресах правообладателей смежных земельных участков
	начальная	конечная					
1	2	3	4	5	6	7	8
661	664	665	данные отсутствуют	данные отсутствуют	-	данные отсутствуют	данные отсутствуют
662	665	666	данные отсутствуют	данные отсутствуют	-	данные отсутствуют	данные отсутствуют
663	666	667	данные отсутствуют	данные отсутствуют	-	данные отсутствуют	данные отсутствуют
664	667	668	данные отсутствуют	данные отсутствуют	-	данные отсутствуют	данные отсутствуют
665	668	669	данные отсутствуют	данные отсутствуют	-	данные отсутствуют	данные отсутствуют
666	669	670	данные отсутствуют	данные отсутствуют	-	данные отсутствуют	данные отсутствуют
667	670	671	данные отсутствуют	данные отсутствуют	-	данные отсутствуют	данные отсутствуют
668	671	672	данные отсутствуют	данные отсутствуют	-	данные отсутствуют	данные отсутствуют
669	672	673	данные отсутствуют	данные отсутствуют	-	данные отсутствуют	данные отсутствуют
670	673	674	данные отсутствуют	данные отсутствуют	-	данные отсутствуют	данные отсутствуют
671	674	675	данные отсутствуют	данные отсутствуют	-	данные отсутствуют	данные отсутствуют
672	675	676	данные отсутствуют	данные отсутствуют	-	данные отсутствуют	данные отсутствуют
673	676	677	данные отсутствуют	данные отсутствуют	-	данные отсутствуют	данные отсутствуют

674	677	678	данные отсутствуют	данные отсутствуют	-	данные отсутствуют	данные отсутствуют
675	678	679	данные отсутствуют	данные отсутствуют	-	данные отсутствуют	данные отсутствуют

Государственный регистратор		ФГИС ЕГРН
полное наименование должности	подпись	инициалы, фамилия

М.П.

Выписка из Единого государственного реестра недвижимости об объекте недвижимости

Описание местоположения земельного участка

Земельный участок			
(вид объекта недвижимости)			
Лист № ___ Раздела **3.1**	Всего листов раздела **3.1:** ___	Всего разделов: ___	Всего листов выписки: ___
11.08.2022№ 99/2022/486576779			
Кадастровый номер:		**47:13:0000000:21288**	

Описание местоположения границ земельного участка

Номер п/п	Номер точки		Дирекционный угол	Горизонтальное проложение, м	Описание закрепления на местности	Кадастровые номера смежных участков	Сведения об адресах правообладателей смежных земельных участков
	начальная	конечная					
1	2	3	4	5	6	7	8
676	679	680	данные отсутствуют	данные отсутствуют	-	данные отсутствуют	данные отсутствуют
677	680	681	данные отсутствуют	данные отсутствуют	-	данные отсутствуют	данные отсутствуют
678	681	682	данные отсутствуют	данные отсутствуют	-	данные отсутствуют	данные отсутствуют
679	682	683	данные отсутствуют	данные отсутствуют	-	данные отсутствуют	данные отсутствуют
680	683	684	данные отсутствуют	данные отсутствуют	-	данные отсутствуют	данные отсутствуют
681	684	685	данные отсутствуют	данные отсутствуют	-	данные отсутствуют	данные отсутствуют
682	685	686	данные отсутствуют	данные отсутствуют	-	данные отсутствуют	данные отсутствуют
683	686	687	данные отсутствуют	данные отсутствуют	-	данные отсутствуют	данные отсутствуют
684	687	688	данные отсутствуют	данные отсутствуют	-	данные отсутствуют	данные отсутствуют
685	688	689	данные отсутствуют	данные отсутствуют	-	данные отсутствуют	данные отсутствуют
686	689	690	данные отсутствуют	данные отсутствуют	-	данные отсутствуют	данные отсутствуют
687	690	691	данные отсутствуют	данные отсутствуют	-	данные отсутствуют	данные отсутствуют
688	691	692	данные отсутствуют	данные отсутствуют	-	данные отсутствуют	данные отсутствуют

689	692	693	данные отсутствуют	данные отсутствуют	-	данные отсутствуют	данные отсутствуют
690	693	694	данные отсутствуют	данные отсутствуют	-	данные отсутствуют	данные отсутствуют

Государственный регистратор		ФГИС ЕГРН
полное наименование должности	подпись	инициалы, фамилия

М.П.

Выписка из Единого государственного реестра недвижимости об объекте недвижимости

Описание местоположения земельного участка

Земельный участок			
(вид объекта недвижимости)			
Лист № ___ Раздела **3.1**	Всего листов раздела **3.1:** ___	Всего разделов: ___	Всего листов выписки: ___
11.08.2022№ 99/2022/486576779			
Кадастровый номер:		**47:13:0000000:21288**	

Описание местоположения границ земельного участка

Номер п/п	Номер точки		Дирекционный угол	Горизонтальное проложение, м	Описание закрепления на местности	Кадастровые номера смежных участков	Сведения об адресах правообладателей смежных земельных участков
	начальная	конечная					
1	2	3	4	5	6	7	8
691	694	695	данные отсутствуют	данные отсутствуют	-	данные отсутствуют	данные отсутствуют
692	695	696	данные отсутствуют	данные отсутствуют	-	данные отсутствуют	данные отсутствуют
693	696	697	данные отсутствуют	данные отсутствуют	-	данные отсутствуют	данные отсутствуют
694	697	698	данные отсутствуют	данные отсутствуют	-	данные отсутствуют	данные отсутствуют
695	698	699	данные отсутствуют	данные отсутствуют	-	данные отсутствуют	данные отсутствуют
696	699	700	данные отсутствуют	данные отсутствуют	-	данные отсутствуют	данные отсутствуют
697	700	701	данные отсутствуют	данные отсутствуют	-	данные отсутствуют	данные отсутствуют
698	701	702	данные отсутствуют	данные отсутствуют	-	данные отсутствуют	данные отсутствуют
699	702	703	данные отсутствуют	данные отсутствуют	-	данные отсутствуют	данные отсутствуют
700	703	704	данные отсутствуют	данные отсутствуют	-	данные отсутствуют	данные отсутствуют
701	704	705	данные отсутствуют	данные отсутствуют	-	данные отсутствуют	данные отсутствуют
702	705	706	данные отсутствуют	данные отсутствуют	-	данные отсутствуют	данные отсутствуют
703	706	707	данные отсутствуют	данные отсутствуют	-	данные отсутствуют	данные отсутствуют

704	707	708	данные отсутствуют	данные отсутствуют	-	данные отсутствуют	данные отсутствуют
705	708	709	данные отсутствуют	данные отсутствуют	-	данные отсутствуют	данные отсутствуют

Государственный регистратор		ФГИС ЕГРН
полное наименование должности	подпись	инициалы, фамилия

М.П.

Выписка из Единого государственного реестра недвижимости об объекте недвижимости

Описание местоположения земельного участка

Земельный участок			
(вид объекта недвижимости)			
Лист № ___ Раздела **3.1**	Всего листов раздела **3.1:** ___	Всего разделов: ___	Всего листов выписки: ___
11.08.2022№ 99/2022/486576779			
Кадастровый номер:		**47:13:0000000:21288**	

Описание местоположения границ земельного участка

Номер п/п	Номер точки		Дирекционный угол	Горизонтальное проложение, м	Описание закрепления на местности	Кадастровые номера смежных участков	Сведения об адресах правообладателей смежных земельных участков
	начальная	конечная					
1	2	3	4	5	6	7	8
706	709	710	данные отсутствуют	данные отсутствуют	-	данные отсутствуют	данные отсутствуют
707	710	711	данные отсутствуют	данные отсутствуют	-	данные отсутствуют	данные отсутствуют
708	711	712	данные отсутствуют	данные отсутствуют	-	данные отсутствуют	данные отсутствуют
709	712	713	данные отсутствуют	данные отсутствуют	-	данные отсутствуют	данные отсутствуют
710	713	714	данные отсутствуют	данные отсутствуют	-	данные отсутствуют	данные отсутствуют
711	714	715	данные отсутствуют	данные отсутствуют	-	данные отсутствуют	данные отсутствуют
712	715	716	данные отсутствуют	данные отсутствуют	-	данные отсутствуют	данные отсутствуют
713	716	717	данные отсутствуют	данные отсутствуют	-	данные отсутствуют	данные отсутствуют
714	717	718	данные отсутствуют	данные отсутствуют	-	данные отсутствуют	данные отсутствуют
715	718	719	данные отсутствуют	данные отсутствуют	-	данные отсутствуют	данные отсутствуют
716	719	720	данные отсутствуют	данные отсутствуют	-	данные отсутствуют	данные отсутствуют
717	720	721	данные отсутствуют	данные отсутствуют	-	данные отсутствуют	данные отсутствуют
718	721	722	данные отсутствуют	данные отсутствуют	-	данные отсутствуют	данные отсутствуют

719	722	723	данные отсутствуют	данные отсутствуют	-	данные отсутствуют	данные отсутствуют
720	723	724	данные отсутствуют	данные отсутствуют	-	данные отсутствуют	данные отсутствуют

Государственный регистратор		ФГИС ЕГРН
полное наименование должности	подпись	инициалы, фамилия

М.П.

Выписка из Единого государственного реестра недвижимости об объекте недвижимости

Описание местоположения земельного участка

Земельный участок			
(вид объекта недвижимости)			
Лист № ___ Раздела **3.1**	Всего листов раздела **3.1:** ___	Всего разделов: ___	Всего листов выписки: ___
11.08.2022№ 99/2022/486576779			
Кадастровый номер:		**47:13:0000000:21288**	

Описание местоположения границ земельного участка

Номер п/п	Номер точки		Дирекционный угол	Горизонтальное проложение, м	Описание закрепления на местности	Кадастровые номера смежных участков	Сведения об адресах правообладателей смежных земельных участков
	начальная	конечная					
1	2	3	4	5	6	7	8
721	724	725	данные отсутствуют	данные отсутствуют	-	данные отсутствуют	данные отсутствуют
722	725	726	данные отсутствуют	данные отсутствуют	-	данные отсутствуют	данные отсутствуют
723	726	727	данные отсутствуют	данные отсутствуют	-	данные отсутствуют	данные отсутствуют
724	727	728	данные отсутствуют	данные отсутствуют	-	данные отсутствуют	данные отсутствуют
725	728	729	данные отсутствуют	данные отсутствуют	-	данные отсутствуют	данные отсутствуют
726	729	730	данные отсутствуют	данные отсутствуют	-	данные отсутствуют	данные отсутствуют
727	730	731	данные отсутствуют	данные отсутствуют	-	данные отсутствуют	данные отсутствуют
728	731	732	данные отсутствуют	данные отсутствуют	-	данные отсутствуют	данные отсутствуют
729	732	733	данные отсутствуют	данные отсутствуют	-	данные отсутствуют	данные отсутствуют
730	733	649	данные отсутствуют	данные отсутствуют	-	данные отсутствуют	данные отсутствуют
731	735	736	данные отсутствуют	данные отсутствуют	-	данные отсутствуют	данные отсутствуют
732	736	737	данные отсутствуют	данные отсутствуют	-	данные отсутствуют	данные отсутствуют
733	737	738	данные отсутствуют	данные отсутствуют	-	данные отсутствуют	данные отсутствуют

734	738	739	данные отсутствуют	данные отсутствуют	-	данные отсутствуют	данные отсутствуют
735	739	740	данные отсутствуют	данные отсутствуют	-	данные отсутствуют	данные отсутствуют

Государственный регистратор		ФГИС ЕГРН
полное наименование должности	подпись	инициалы, фамилия

М.П.

Выписка из Единого государственного реестра недвижимости об объекте недвижимости

Описание местоположения земельного участка

Земельный участок			
(вид объекта недвижимости)			
Лист № ___ Раздела **3.1**	Всего листов раздела **3.1:** ___	Всего разделов: ___	Всего листов выписки: ___
11.08.2022№ 99/2022/486576779			
Кадастровый номер:		**47:13:0000000:21288**	

Описание местоположения границ земельного участка

Номер п/п	Номер точки		Дирекционный угол	Горизонтальное проложение, м	Описание закрепления на местности	Кадастровые номера смежных участков	Сведения об адресах правообладателей смежных земельных участков
	начальная	конечная					
1	2	3	4	5	6	7	8
736	740	741	данные отсутствуют	данные отсутствуют	-	данные отсутствуют	данные отсутствуют
737	741	742	данные отсутствуют	данные отсутствуют	-	данные отсутствуют	данные отсутствуют
738	742	743	данные отсутствуют	данные отсутствуют	-	данные отсутствуют	данные отсутствуют
739	743	744	данные отсутствуют	данные отсутствуют	-	данные отсутствуют	данные отсутствуют
740	744	745	данные отсутствуют	данные отсутствуют	-	данные отсутствуют	данные отсутствуют
741	745	746	данные отсутствуют	данные отсутствуют	-	данные отсутствуют	данные отсутствуют
742	746	747	данные отсутствуют	данные отсутствуют	-	данные отсутствуют	данные отсутствуют
743	747	748	данные отсутствуют	данные отсутствуют	-	данные отсутствуют	данные отсутствуют
744	748	749	данные отсутствуют	данные отсутствуют	-	данные отсутствуют	данные отсутствуют
745	749	750	данные отсутствуют	данные отсутствуют	-	данные отсутствуют	данные отсутствуют
746	750	751	данные отсутствуют	данные отсутствуют	-	данные отсутствуют	данные отсутствуют
747	751	752	данные отсутствуют	данные отсутствуют	-	данные отсутствуют	данные отсутствуют
748	752	753	данные отсутствуют	данные отсутствуют	-	данные отсутствуют	данные отсутствуют

749	753	754	данные отсутствуют	данные отсутствуют	-	данные отсутствуют	данные отсутствуют
750	754	755	данные отсутствуют	данные отсутствуют	-	данные отсутствуют	данные отсутствуют

Государственный регистратор		ФГИС ЕГРН
полное наименование должности	подпись	инициалы, фамилия

М.П.

Выписка из Единого государственного реестра недвижимости об объекте недвижимости

Описание местоположения земельного участка

Земельный участок			
(вид объекта недвижимости)			
Лист № ___ Раздела **3.1**	Всего листов раздела **3.1:** ___	Всего разделов: ___	Всего листов выписки: ___
11.08.2022№ 99/2022/486576779			
Кадастровый номер:		**47:13:0000000:21288**	

Описание местоположения границ земельного участка

Номер п/п	Номер точки		Дирекционный угол	Горизонтальное проложение, м	Описание закрепления на местности	Кадастровые номера смежных участков	Сведения об адресах правообладателей смежных земельных участков
	начальная	конечная					
1	2	3	4	5	6	7	8
751	755	756	данные отсутствуют	данные отсутствуют	-	данные отсутствуют	данные отсутствуют
752	756	757	данные отсутствуют	данные отсутствуют	-	данные отсутствуют	данные отсутствуют
753	757	758	данные отсутствуют	данные отсутствуют	-	данные отсутствуют	данные отсутствуют
754	758	759	данные отсутствуют	данные отсутствуют	-	данные отсутствуют	данные отсутствуют
755	759	760	данные отсутствуют	данные отсутствуют	-	данные отсутствуют	данные отсутствуют
756	760	761	данные отсутствуют	данные отсутствуют	-	данные отсутствуют	данные отсутствуют
757	761	762	данные отсутствуют	данные отсутствуют	-	данные отсутствуют	данные отсутствуют
758	762	763	данные отсутствуют	данные отсутствуют	-	данные отсутствуют	данные отсутствуют
759	763	764	данные отсутствуют	данные отсутствуют	-	данные отсутствуют	данные отсутствуют
760	764	765	данные отсутствуют	данные отсутствуют	-	данные отсутствуют	данные отсутствуют
761	765	766	данные отсутствуют	данные отсутствуют	-	данные отсутствуют	данные отсутствуют
762	766	767	данные отсутствуют	данные отсутствуют	-	данные отсутствуют	данные отсутствуют
763	767	768	данные отсутствуют	данные отсутствуют	-	данные отсутствуют	данные отсутствуют

764	768	769	данные отсутствуют	данные отсутствуют	-	данные отсутствуют	данные отсутствуют
765	769	770	данные отсутствуют	данные отсутствуют	-	данные отсутствуют	данные отсутствуют

Государственный регистратор		ФГИС ЕГРН
полное наименование должности	подпись	инициалы, фамилия

М.П.

Выписка из Единого государственного реестра недвижимости об объекте недвижимости

Описание местоположения земельного участка

Земельный участок			
(вид объекта недвижимости)			
Лист № ___ Раздела **3.1**	Всего листов раздела **3.1:** ___	Всего разделов: ___	Всего листов выписки: ___
11.08.2022№ 99/2022/486576779			
Кадастровый номер:		**47:13:0000000:21288**	

Описание местоположения границ земельного участка

Номер п/п	Номер точки		Дирекционный угол	Горизонтальное проложение, м	Описание закрепления на местности	Кадастровые номера смежных участков	Сведения об адресах правообладателей смежных земельных участков
	начальная	конечная					
1	2	3	4	5	6	7	8
766	770	771	данные отсутствуют	данные отсутствуют	-	данные отсутствуют	данные отсутствуют
767	771	772	данные отсутствуют	данные отсутствуют	-	данные отсутствуют	данные отсутствуют
768	772	773	данные отсутствуют	данные отсутствуют	-	данные отсутствуют	данные отсутствуют
769	773	774	данные отсутствуют	данные отсутствуют	-	данные отсутствуют	данные отсутствуют
770	774	775	данные отсутствуют	данные отсутствуют	-	данные отсутствуют	данные отсутствуют
771	775	776	данные отсутствуют	данные отсутствуют	-	данные отсутствуют	данные отсутствуют
772	776	777	данные отсутствуют	данные отсутствуют	-	данные отсутствуют	данные отсутствуют
773	777	778	данные отсутствуют	данные отсутствуют	-	данные отсутствуют	данные отсутствуют
774	778	779	данные отсутствуют	данные отсутствуют	-	данные отсутствуют	данные отсутствуют
775	779	780	данные отсутствуют	данные отсутствуют	-	данные отсутствуют	данные отсутствуют
776	780	781	данные отсутствуют	данные отсутствуют	-	данные отсутствуют	данные отсутствуют
777	781	782	данные отсутствуют	данные отсутствуют	-	данные отсутствуют	данные отсутствуют
778	782	783	данные отсутствуют	данные отсутствуют	-	данные отсутствуют	данные отсутствуют

779	783	784	данные отсутствуют	данные отсутствуют	-	данные отсутствуют	данные отсутствуют
780	784	785	данные отсутствуют	данные отсутствуют	-	данные отсутствуют	данные отсутствуют

Государственный регистратор		ФГИС ЕГРН
полное наименование должности	подпись	инициалы, фамилия

М.П.

Выписка из Единого государственного реестра недвижимости об объекте недвижимости

Описание местоположения земельного участка

Земельный участок			
(вид объекта недвижимости)			
Лист № ___ Раздела **3.1**	Всего листов раздела **3.1:** ___	Всего разделов: ___	Всего листов выписки: ___
11.08.2022№ 99/2022/486576779			
Кадастровый номер:		**47:13:0000000:21288**	

Описание местоположения границ земельного участка

Номер п/п	Номер точки		Дирекционный угол	Горизонтальное проложение, м	Описание закрепления на местности	Кадастровые номера смежных участков	Сведения об адресах правообладателей смежных земельных участков
	начальная	конечная					
1	2	3	4	5	6	7	8
781	785	786	данные отсутствуют	данные отсутствуют	-	данные отсутствуют	данные отсутствуют
782	786	787	данные отсутствуют	данные отсутствуют	-	данные отсутствуют	данные отсутствуют
783	787	788	данные отсутствуют	данные отсутствуют	-	данные отсутствуют	данные отсутствуют
784	788	789	данные отсутствуют	данные отсутствуют	-	данные отсутствуют	данные отсутствуют
785	789	790	данные отсутствуют	данные отсутствуют	-	данные отсутствуют	данные отсутствуют
786	790	791	данные отсутствуют	данные отсутствуют	-	данные отсутствуют	данные отсутствуют
787	791	792	данные отсутствуют	данные отсутствуют	-	данные отсутствуют	данные отсутствуют
788	792	793	данные отсутствуют	данные отсутствуют	-	данные отсутствуют	данные отсутствуют
789	793	794	данные отсутствуют	данные отсутствуют	-	данные отсутствуют	данные отсутствуют
790	794	795	данные отсутствуют	данные отсутствуют	-	данные отсутствуют	данные отсутствуют
791	795	796	данные отсутствуют	данные отсутствуют	-	данные отсутствуют	данные отсутствуют
792	796	797	данные отсутствуют	данные отсутствуют	-	данные отсутствуют	данные отсутствуют
793	797	798	данные отсутствуют	данные отсутствуют	-	данные отсутствуют	данные отсутствуют

794	798	799	данные отсутствуют	данные отсутствуют	-	данные отсутствуют	данные отсутствуют
795	799	800	данные отсутствуют	данные отсутствуют	-	данные отсутствуют	данные отсутствуют

Государственный регистратор		ФГИС ЕГРН
полное наименование должности	подпись	инициалы, фамилия

М.П.

Выписка из Единого государственного реестра недвижимости об объекте недвижимости

Описание местоположения земельного участка

Земельный участок			
(вид объекта недвижимости)			
Лист № ___ Раздела **3.1**	Всего листов раздела **3.1:** ___	Всего разделов: ___	Всего листов выписки: ___
11.08.2022№ 99/2022/486576779			
Кадастровый номер:		**47:13:0000000:21288**	

Описание местоположения границ земельного участка

Номер п/п	Номер точки		Дирекционный угол	Горизонтальное проложение, м	Описание закрепления на местности	Кадастровые номера смежных участков	Сведения об адресах правообладателей смежных земельных участков
	начальная	конечная					
1	2	3	4	5	6	7	8
796	800	801	данные отсутствуют	данные отсутствуют	-	данные отсутствуют	данные отсутствуют
797	801	802	данные отсутствуют	данные отсутствуют	-	данные отсутствуют	данные отсутствуют
798	802	803	данные отсутствуют	данные отсутствуют	-	данные отсутствуют	данные отсутствуют
799	803	804	данные отсутствуют	данные отсутствуют	-	данные отсутствуют	данные отсутствуют
800	804	805	данные отсутствуют	данные отсутствуют	-	данные отсутствуют	данные отсутствуют
801	805	806	данные отсутствуют	данные отсутствуют	-	данные отсутствуют	данные отсутствуют
802	806	807	данные отсутствуют	данные отсутствуют	-	данные отсутствуют	данные отсутствуют
803	807	808	данные отсутствуют	данные отсутствуют	-	данные отсутствуют	данные отсутствуют
804	808	809	данные отсутствуют	данные отсутствуют	-	данные отсутствуют	данные отсутствуют
805	809	810	данные отсутствуют	данные отсутствуют	-	данные отсутствуют	данные отсутствуют
806	810	811	данные отсутствуют	данные отсутствуют	-	данные отсутствуют	данные отсутствуют
807	811	812	данные отсутствуют	данные отсутствуют	-	данные отсутствуют	данные отсутствуют
808	812	813	данные отсутствуют	данные отсутствуют	-	данные отсутствуют	данные отсутствуют

809	813	814	данные отсутствуют	данные отсутствуют	-	данные отсутствуют	данные отсутствуют
810	814	815	данные отсутствуют	данные отсутствуют	-	данные отсутствуют	данные отсутствуют

Государственный регистратор		ФГИС ЕГРН
полное наименование должности	подпись	инициалы, фамилия

М.П.

Выписка из Единого государственного реестра недвижимости об объекте недвижимости

Описание местоположения земельного участка

Земельный участок			
(вид объекта недвижимости)			
Лист № ___ Раздела **3.1**	Всего листов раздела **3.1:** ___	Всего разделов: ___	Всего листов выписки: ___
11.08.2022№ 99/2022/486576779			
Кадастровый номер:		**47:13:0000000:21288**	

Описание местоположения границ земельного участка

Номер п/п	Номер точки		Дирекционный угол	Горизонтальное проложение, м	Описание закрепления на местности	Кадастровые номера смежных участков	Сведения об адресах правообладателей смежных земельных участков
	начальная	конечная					
1	2	3	4	5	6	7	8
811	815	816	данные отсутствуют	данные отсутствуют	-	данные отсутствуют	данные отсутствуют
812	816	817	данные отсутствуют	данные отсутствуют	-	данные отсутствуют	данные отсутствуют
813	817	818	данные отсутствуют	данные отсутствуют	-	данные отсутствуют	данные отсутствуют
814	818	819	данные отсутствуют	данные отсутствуют	-	данные отсутствуют	данные отсутствуют
815	819	820	данные отсутствуют	данные отсутствуют	-	данные отсутствуют	данные отсутствуют
816	820	821	данные отсутствуют	данные отсутствуют	-	данные отсутствуют	данные отсутствуют
817	821	822	данные отсутствуют	данные отсутствуют	-	данные отсутствуют	данные отсутствуют
818	822	823	данные отсутствуют	данные отсутствуют	-	данные отсутствуют	данные отсутствуют
819	823	824	данные отсутствуют	данные отсутствуют	-	данные отсутствуют	данные отсутствуют
820	824	825	данные отсутствуют	данные отсутствуют	-	данные отсутствуют	данные отсутствуют
821	825	826	данные отсутствуют	данные отсутствуют	-	данные отсутствуют	данные отсутствуют
822	826	827	данные отсутствуют	данные отсутствуют	-	данные отсутствуют	данные отсутствуют
823	827	828	данные отсутствуют	данные отсутствуют	-	данные отсутствуют	данные отсутствуют

824	828	829	данные отсутствуют	данные отсутствуют	-	данные отсутствуют	данные отсутствуют
825	829	830	данные отсутствуют	данные отсутствуют	-	данные отсутствуют	данные отсутствуют

Государственный регистратор		ФГИС ЕГРН
полное наименование должности	подпись	инициалы, фамилия

М.П.

Выписка из Единого государственного реестра недвижимости об объекте недвижимости

Описание местоположения земельного участка

Земельный участок			
(вид объекта недвижимости)			
Лист № ___ Раздела **3.1**	Всего листов раздела **3.1:** ___	Всего разделов: ___	Всего листов выписки: ___
11.08.2022№ 99/2022/486576779			
Кадастровый номер:		**47:13:0000000:21288**	

Описание местоположения границ земельного участка

Номер п/п	Номер точки		Дирекционный угол	Горизонтальное проложение, м	Описание закрепления на местности	Кадастровые номера смежных участков	Сведения об адресах правообладателей смежных земельных участков
	начальная	конечная					
1	2	3	4	5	6	7	8
826	830	831	данные отсутствуют	данные отсутствуют	-	данные отсутствуют	данные отсутствуют
827	831	832	данные отсутствуют	данные отсутствуют	-	данные отсутствуют	данные отсутствуют
828	832	833	данные отсутствуют	данные отсутствуют	-	данные отсутствуют	данные отсутствуют
829	833	834	данные отсутствуют	данные отсутствуют	-	данные отсутствуют	данные отсутствуют
830	834	835	данные отсутствуют	данные отсутствуют	-	данные отсутствуют	данные отсутствуют
831	835	836	данные отсутствуют	данные отсутствуют	-	данные отсутствуют	данные отсутствуют
832	836	837	данные отсутствуют	данные отсутствуют	-	данные отсутствуют	данные отсутствуют
833	837	838	данные отсутствуют	данные отсутствуют	-	данные отсутствуют	данные отсутствуют
834	838	839	данные отсутствуют	данные отсутствуют	-	данные отсутствуют	данные отсутствуют
835	839	840	данные отсутствуют	данные отсутствуют	-	данные отсутствуют	данные отсутствуют
836	840	841	данные отсутствуют	данные отсутствуют	-	данные отсутствуют	данные отсутствуют
837	841	842	данные отсутствуют	данные отсутствуют	-	данные отсутствуют	данные отсутствуют
838	842	843	данные отсутствуют	данные отсутствуют	-	данные отсутствуют	данные отсутствуют

839	843	844	данные отсутствуют	данные отсутствуют	-	данные отсутствуют	данные отсутствуют
840	844	845	данные отсутствуют	данные отсутствуют	-	данные отсутствуют	данные отсутствуют

Государственный регистратор		ФГИС ЕГРН
полное наименование должности	подпись	инициалы, фамилия

М.П.

Выписка из Единого государственного реестра недвижимости об объекте недвижимости

Описание местоположения земельного участка

Земельный участок			
(вид объекта недвижимости)			
Лист № ___ Раздела **3.1**	Всего листов раздела **3.1:** ___	Всего разделов: ___	Всего листов выписки: ___
11.08.2022№ 99/2022/486576779			
Кадастровый номер:		**47:13:0000000:21288**	

Описание местоположения границ земельного участка

Номер п/п	Номер точки		Дирекционный угол	Горизонтальное проложение, м	Описание закрепления на местности	Кадастровые номера смежных участков	Сведения об адресах правообладателей смежных земельных участков
	начальная	конечная					
1	2	3	4	5	6	7	8
841	845	846	данные отсутствуют	данные отсутствуют	-	данные отсутствуют	данные отсутствуют
842	846	847	данные отсутствуют	данные отсутствуют	-	данные отсутствуют	данные отсутствуют
843	847	848	данные отсутствуют	данные отсутствуют	-	данные отсутствуют	данные отсутствуют
844	848	849	данные отсутствуют	данные отсутствуют	-	данные отсутствуют	данные отсутствуют
845	849	850	данные отсутствуют	данные отсутствуют	-	данные отсутствуют	данные отсутствуют
846	850	851	данные отсутствуют	данные отсутствуют	-	данные отсутствуют	данные отсутствуют
847	851	852	данные отсутствуют	данные отсутствуют	-	данные отсутствуют	данные отсутствуют
848	852	853	данные отсутствуют	данные отсутствуют	-	данные отсутствуют	данные отсутствуют
849	853	854	данные отсутствуют	данные отсутствуют	-	данные отсутствуют	данные отсутствуют
850	854	855	данные отсутствуют	данные отсутствуют	-	данные отсутствуют	данные отсутствуют
851	855	856	данные отсутствуют	данные отсутствуют	-	данные отсутствуют	данные отсутствуют
852	856	857	данные отсутствуют	данные отсутствуют	-	данные отсутствуют	данные отсутствуют
853	857	858	данные отсутствуют	данные отсутствуют	-	данные отсутствуют	данные отсутствуют

854	858	859	данные отсутствуют	данные отсутствуют	-	данные отсутствуют	данные отсутствуют
855	859	860	данные отсутствуют	данные отсутствуют	-	данные отсутствуют	данные отсутствуют

Государственный регистратор		ФГИС ЕГРН
полное наименование должности	подпись	инициалы, фамилия

М.П.

Выписка из Единого государственного реестра недвижимости об объекте недвижимости

Описание местоположения земельного участка

Земельный участок			
(вид объекта недвижимости)			
Лист № ___ Раздела **3.1**	Всего листов раздела **3.1:** ___	Всего разделов: ___	Всего листов выписки: ___
11.08.2022№ 99/2022/486576779			
Кадастровый номер:		**47:13:0000000:21288**	

Описание местоположения границ земельного участка

Номер п/п	Номер точки		Дирекционный угол	Горизонтальное проложение, м	Описание закрепления на местности	Кадастровые номера смежных участков	Сведения об адресах правообладателей смежных земельных участков
	начальная	конечная					
1	2	3	4	5	6	7	8
856	860	861	данные отсутствуют	данные отсутствуют	-	данные отсутствуют	данные отсутствуют
857	861	862	данные отсутствуют	данные отсутствуют	-	данные отсутствуют	данные отсутствуют
858	862	863	данные отсутствуют	данные отсутствуют	-	данные отсутствуют	данные отсутствуют
859	863	864	данные отсутствуют	данные отсутствуют	-	данные отсутствуют	данные отсутствуют
860	864	865	данные отсутствуют	данные отсутствуют	-	данные отсутствуют	данные отсутствуют
861	865	866	данные отсутствуют	данные отсутствуют	-	данные отсутствуют	данные отсутствуют
862	866	867	данные отсутствуют	данные отсутствуют	-	данные отсутствуют	данные отсутствуют
863	867	868	данные отсутствуют	данные отсутствуют	-	данные отсутствуют	данные отсутствуют
864	868	869	данные отсутствуют	данные отсутствуют	-	данные отсутствуют	данные отсутствуют
865	869	870	данные отсутствуют	данные отсутствуют	-	данные отсутствуют	данные отсутствуют
866	870	871	данные отсутствуют	данные отсутствуют	-	данные отсутствуют	данные отсутствуют
867	871	872	данные отсутствуют	данные отсутствуют	-	данные отсутствуют	данные отсутствуют
868	872	873	данные отсутствуют	данные отсутствуют	-	данные отсутствуют	данные отсутствуют

869	873	874	данные отсутствуют	данные отсутствуют	-	данные отсутствуют	данные отсутствуют
870	874	875	данные отсутствуют	данные отсутствуют	-	данные отсутствуют	данные отсутствуют

Государственный регистратор		ФГИС ЕГРН
полное наименование должности	подпись	инициалы, фамилия

М.П.

Выписка из Единого государственного реестра недвижимости об объекте недвижимости

Описание местоположения земельного участка

Земельный участок			
(вид объекта недвижимости)			
Лист № ___ Раздела **3.1**	Всего листов раздела **3.1:** ___	Всего разделов: ___	Всего листов выписки: ___
11.08.2022№ 99/2022/486576779			
Кадастровый номер:		**47:13:0000000:21288**	

Описание местоположения границ земельного участка

Номер п/п	Номер точки		Дирекционный угол	Горизонтальное проложение, м	Описание закрепления на местности	Кадастровые номера смежных участков	Сведения об адресах правообладателей смежных земельных участков
	начальная	конечная					
1	2	3	4	5	6	7	8
871	875	876	данные отсутствуют	данные отсутствуют	-	данные отсутствуют	данные отсутствуют
872	876	877	данные отсутствуют	данные отсутствуют	-	данные отсутствуют	данные отсутствуют
873	877	878	данные отсутствуют	данные отсутствуют	-	данные отсутствуют	данные отсутствуют
874	878	879	данные отсутствуют	данные отсутствуют	-	данные отсутствуют	данные отсутствуют
875	879	880	данные отсутствуют	данные отсутствуют	-	данные отсутствуют	данные отсутствуют
876	880	881	данные отсутствуют	данные отсутствуют	-	данные отсутствуют	данные отсутствуют
877	881	882	данные отсутствуют	данные отсутствуют	-	данные отсутствуют	данные отсутствуют
878	882	883	данные отсутствуют	данные отсутствуют	-	данные отсутствуют	данные отсутствуют
879	883	884	данные отсутствуют	данные отсутствуют	-	данные отсутствуют	данные отсутствуют
880	884	885	данные отсутствуют	данные отсутствуют	-	данные отсутствуют	данные отсутствуют
881	885	886	данные отсутствуют	данные отсутствуют	-	данные отсутствуют	данные отсутствуют
882	886	887	данные отсутствуют	данные отсутствуют	-	данные отсутствуют	данные отсутствуют
883	887	888	данные отсутствуют	данные отсутствуют	-	данные отсутствуют	данные отсутствуют

884	888	889	данные отсутствуют	данные отсутствуют	-	данные отсутствуют	данные отсутствуют
885	889	890	данные отсутствуют	данные отсутствуют	-	данные отсутствуют	данные отсутствуют

Государственный регистратор		ФГИС ЕГРН
полное наименование должности	подпись	инициалы, фамилия

М.П.

Выписка из Единого государственного реестра недвижимости об объекте недвижимости

Описание местоположения земельного участка

Земельный участок			
(вид объекта недвижимости)			
Лист № ___ Раздела **3.1**	Всего листов раздела **3.1:** ___	Всего разделов: ___	Всего листов выписки: ___
11.08.2022№ 99/2022/486576779			
Кадастровый номер:		**47:13:0000000:21288**	

Описание местоположения границ земельного участка

Номер п/п	Номер точки		Дирекционный угол	Горизонтальное проложение, м	Описание закрепления на местности	Кадастровые номера смежных участков	Сведения об адресах правообладателей смежных земельных участков
	начальная	конечная					
1	2	3	4	5	6	7	8
886	890	891	данные отсутствуют	данные отсутствуют	-	данные отсутствуют	данные отсутствуют
887	891	892	данные отсутствуют	данные отсутствуют	-	данные отсутствуют	данные отсутствуют
888	892	893	данные отсутствуют	данные отсутствуют	-	данные отсутствуют	данные отсутствуют
889	893	894	данные отсутствуют	данные отсутствуют	-	данные отсутствуют	данные отсутствуют
890	894	895	данные отсутствуют	данные отсутствуют	-	данные отсутствуют	данные отсутствуют
891	895	896	данные отсутствуют	данные отсутствуют	-	данные отсутствуют	данные отсутствуют
892	896	897	данные отсутствуют	данные отсутствуют	-	данные отсутствуют	данные отсутствуют
893	897	898	данные отсутствуют	данные отсутствуют	-	данные отсутствуют	данные отсутствуют
894	898	899	данные отсутствуют	данные отсутствуют	-	данные отсутствуют	данные отсутствуют
895	899	900	данные отсутствуют	данные отсутствуют	-	данные отсутствуют	данные отсутствуют
896	900	901	данные отсутствуют	данные отсутствуют	-	данные отсутствуют	данные отсутствуют
897	901	902	данные отсутствуют	данные отсутствуют	-	данные отсутствуют	данные отсутствуют
898	902	903	данные отсутствуют	данные отсутствуют	-	данные отсутствуют	данные отсутствуют

899	903	904	данные отсутствуют	данные отсутствуют	-	данные отсутствуют	данные отсутствуют
900	904	905	данные отсутствуют	данные отсутствуют	-	данные отсутствуют	данные отсутствуют

Государственный регистратор		ФГИС ЕГРН
полное наименование должности	подпись	инициалы, фамилия

М.П.

Выписка из Единого государственного реестра недвижимости об объекте недвижимости

Описание местоположения земельного участка

Земельный участок			
(вид объекта недвижимости)			
Лист № ___ Раздела **3.1**	Всего листов раздела **3.1:** ___	Всего разделов: ___	Всего листов выписки: ___
11.08.2022№ 99/2022/486576779			
Кадастровый номер:		**47:13:0000000:21288**	

Описание местоположения границ земельного участка

Номер п/п	Номер точки		Дирекционный угол	Горизонтальное проложение, м	Описание закрепления на местности	Кадастровые номера смежных участков	Сведения об адресах правообладателей смежных земельных участков
	начальная	конечная					
1	2	3	4	5	6	7	8
901	905	906	данные отсутствуют	данные отсутствуют	-	данные отсутствуют	данные отсутствуют
902	906	907	данные отсутствуют	данные отсутствуют	-	данные отсутствуют	данные отсутствуют
903	907	908	данные отсутствуют	данные отсутствуют	-	данные отсутствуют	данные отсутствуют
904	908	909	данные отсутствуют	данные отсутствуют	-	данные отсутствуют	данные отсутствуют
905	909	910	данные отсутствуют	данные отсутствуют	-	данные отсутствуют	данные отсутствуют
906	910	911	данные отсутствуют	данные отсутствуют	-	данные отсутствуют	данные отсутствуют
907	911	912	данные отсутствуют	данные отсутствуют	-	данные отсутствуют	данные отсутствуют
908	912	913	данные отсутствуют	данные отсутствуют	-	данные отсутствуют	данные отсутствуют
909	913	914	данные отсутствуют	данные отсутствуют	-	данные отсутствуют	данные отсутствуют
910	914	915	данные отсутствуют	данные отсутствуют	-	данные отсутствуют	данные отсутствуют
911	915	916	данные отсутствуют	данные отсутствуют	-	данные отсутствуют	данные отсутствуют
912	916	917	данные отсутствуют	данные отсутствуют	-	данные отсутствуют	данные отсутствуют
913	917	918	данные отсутствуют	данные отсутствуют	-	данные отсутствуют	данные отсутствуют

914	918	919	данные отсутствуют	данные отсутствуют	-	данные отсутствуют	данные отсутствуют
915	919	920	данные отсутствуют	данные отсутствуют	-	данные отсутствуют	данные отсутствуют

Государственный регистратор		ФГИС ЕГРН
полное наименование должности	подпись	инициалы, фамилия

М.П.

Выписка из Единого государственного реестра недвижимости об объекте недвижимости

Описание местоположения земельного участка

Земельный участок			
(вид объекта недвижимости)			
Лист № ___ Раздела **3.1**	Всего листов раздела **3.1:** ___	Всего разделов: ___	Всего листов выписки: ___
11.08.2022№ 99/2022/486576779			
Кадастровый номер:		**47:13:0000000:21288**	

Описание местоположения границ земельного участка

Номер п/п	Номер точки		Дирекционный угол	Горизонтальное проложение, м	Описание закрепления на местности	Кадастровые номера смежных участков	Сведения об адресах правообладателей смежных земельных участков
	начальная	конечная					
1	2	3	4	5	6	7	8
916	920	921	данные отсутствуют	данные отсутствуют	-	данные отсутствуют	данные отсутствуют
917	921	922	данные отсутствуют	данные отсутствуют	-	данные отсутствуют	данные отсутствуют
918	922	923	данные отсутствуют	данные отсутствуют	-	данные отсутствуют	данные отсутствуют
919	923	924	данные отсутствуют	данные отсутствуют	-	данные отсутствуют	данные отсутствуют
920	924	925	данные отсутствуют	данные отсутствуют	-	данные отсутствуют	данные отсутствуют
921	925	926	данные отсутствуют	данные отсутствуют	-	данные отсутствуют	данные отсутствуют
922	926	927	данные отсутствуют	данные отсутствуют	-	данные отсутствуют	данные отсутствуют
923	927	928	данные отсутствуют	данные отсутствуют	-	данные отсутствуют	данные отсутствуют
924	928	929	данные отсутствуют	данные отсутствуют	-	данные отсутствуют	данные отсутствуют
925	929	930	данные отсутствуют	данные отсутствуют	-	данные отсутствуют	данные отсутствуют
926	930	931	данные отсутствуют	данные отсутствуют	-	данные отсутствуют	данные отсутствуют
927	931	932	данные отсутствуют	данные отсутствуют	-	данные отсутствуют	данные отсутствуют
928	932	933	данные отсутствуют	данные отсутствуют	-	данные отсутствуют	данные отсутствуют

929	933	934	данные отсутствуют	данные отсутствуют	-	данные отсутствуют	данные отсутствуют
930	934	935	данные отсутствуют	данные отсутствуют	-	данные отсутствуют	данные отсутствуют

Государственный регистратор		ФГИС ЕГРН
полное наименование должности	подпись	инициалы, фамилия

М.П.

Выписка из Единого государственного реестра недвижимости об объекте недвижимости

Описание местоположения земельного участка

Земельный участок			
(вид объекта недвижимости)			
Лист № ___ Раздела **3.1**	Всего листов раздела **3.1:** ___	Всего разделов: ___	Всего листов выписки: ___
11.08.2022№ 99/2022/486576779			
Кадастровый номер:		**47:13:0000000:21288**	

Описание местоположения границ земельного участка

Номер п/п	Номер точки		Дирекционный угол	Горизонтальное проложение, м	Описание закрепления на местности	Кадастровые номера смежных участков	Сведения об адресах правообладателей смежных земельных участков
	начальная	конечная					
1	2	3	4	5	6	7	8
931	935	936	данные отсутствуют	данные отсутствуют	-	данные отсутствуют	данные отсутствуют
932	936	937	данные отсутствуют	данные отсутствуют	-	данные отсутствуют	данные отсутствуют
933	937	938	данные отсутствуют	данные отсутствуют	-	данные отсутствуют	данные отсутствуют
934	938	939	данные отсутствуют	данные отсутствуют	-	данные отсутствуют	данные отсутствуют
935	939	940	данные отсутствуют	данные отсутствуют	-	данные отсутствуют	данные отсутствуют
936	940	941	данные отсутствуют	данные отсутствуют	-	данные отсутствуют	данные отсутствуют
937	941	942	данные отсутствуют	данные отсутствуют	-	данные отсутствуют	данные отсутствуют
938	942	943	данные отсутствуют	данные отсутствуют	-	данные отсутствуют	данные отсутствуют
939	943	944	данные отсутствуют	данные отсутствуют	-	данные отсутствуют	данные отсутствуют
940	944	945	данные отсутствуют	данные отсутствуют	-	данные отсутствуют	данные отсутствуют
941	945	946	данные отсутствуют	данные отсутствуют	-	данные отсутствуют	данные отсутствуют
942	946	947	данные отсутствуют	данные отсутствуют	-	данные отсутствуют	данные отсутствуют
943	947	948	данные отсутствуют	данные отсутствуют	-	данные отсутствуют	данные отсутствуют

944	948	949	данные отсутствуют	данные отсутствуют	-	данные отсутствуют	данные отсутствуют
945	949	950	данные отсутствуют	данные отсутствуют	-	данные отсутствуют	данные отсутствуют

Государственный регистратор		ФГИС ЕГРН
полное наименование должности	подпись	инициалы, фамилия

М.П.

Выписка из Единого государственного реестра недвижимости об объекте недвижимости

Описание местоположения земельного участка

Земельный участок			
(вид объекта недвижимости)			
Лист № ___ Раздела **3.1**	Всего листов раздела **3.1:** ___	Всего разделов: ___	Всего листов выписки: ___
11.08.2022№ 99/2022/486576779			
Кадастровый номер:		**47:13:0000000:21288**	

Описание местоположения границ земельного участка

Номер п/п	Номер точки		Дирекционный угол	Горизонтальное проложение, м	Описание закрепления на местности	Кадастровые номера смежных участков	Сведения об адресах правообладателей смежных земельных участков
	начальная	конечная					
1	2	3	4	5	6	7	8
946	950	951	данные отсутствуют	данные отсутствуют	-	данные отсутствуют	данные отсутствуют
947	951	952	данные отсутствуют	данные отсутствуют	-	данные отсутствуют	данные отсутствуют
948	952	953	данные отсутствуют	данные отсутствуют	-	данные отсутствуют	данные отсутствуют
949	953	954	данные отсутствуют	данные отсутствуют	-	данные отсутствуют	данные отсутствуют
950	954	955	данные отсутствуют	данные отсутствуют	-	данные отсутствуют	данные отсутствуют
951	955	956	данные отсутствуют	данные отсутствуют	-	данные отсутствуют	данные отсутствуют
952	956	957	данные отсутствуют	данные отсутствуют	-	данные отсутствуют	данные отсутствуют
953	957	958	данные отсутствуют	данные отсутствуют	-	данные отсутствуют	данные отсутствуют
954	958	959	данные отсутствуют	данные отсутствуют	-	данные отсутствуют	данные отсутствуют
955	959	960	данные отсутствуют	данные отсутствуют	-	данные отсутствуют	данные отсутствуют
956	960	961	данные отсутствуют	данные отсутствуют	-	данные отсутствуют	данные отсутствуют
957	961	962	данные отсутствуют	данные отсутствуют	-	данные отсутствуют	данные отсутствуют
958	962	963	данные отсутствуют	данные отсутствуют	-	данные отсутствуют	данные отсутствуют

959	963	964	данные отсутствуют	данные отсутствуют	-	данные отсутствуют	данные отсутствуют
960	964	965	данные отсутствуют	данные отсутствуют	-	данные отсутствуют	данные отсутствуют

Государственный регистратор		ФГИС ЕГРН
полное наименование должности	подпись	инициалы, фамилия

М.П.

Выписка из Единого государственного реестра недвижимости об объекте недвижимости

Описание местоположения земельного участка

Земельный участок			
(вид объекта недвижимости)			
Лист № ___ Раздела **3.1**	Всего листов раздела **3.1:** ___	Всего разделов: ___	Всего листов выписки: ___
11.08.2022№ 99/2022/486576779			
Кадастровый номер:		**47:13:0000000:21288**	

Описание местоположения границ земельного участка

Номер п/п	Номер точки		Дирекционный угол	Горизонтальное проложение, м	Описание закрепления на местности	Кадастровые номера смежных участков	Сведения об адресах правообладателей смежных земельных участков
	начальная	конечная					
1	2	3	4	5	6	7	8
961	965	966	данные отсутствуют	данные отсутствуют	-	данные отсутствуют	данные отсутствуют
962	966	967	данные отсутствуют	данные отсутствуют	-	данные отсутствуют	данные отсутствуют
963	967	968	данные отсутствуют	данные отсутствуют	-	данные отсутствуют	данные отсутствуют
964	968	969	данные отсутствуют	данные отсутствуют	-	данные отсутствуют	данные отсутствуют
965	969	970	данные отсутствуют	данные отсутствуют	-	данные отсутствуют	данные отсутствуют
966	970	971	данные отсутствуют	данные отсутствуют	-	данные отсутствуют	данные отсутствуют
967	971	972	данные отсутствуют	данные отсутствуют	-	данные отсутствуют	данные отсутствуют
968	972	973	данные отсутствуют	данные отсутствуют	-	данные отсутствуют	данные отсутствуют
969	973	974	данные отсутствуют	данные отсутствуют	-	данные отсутствуют	данные отсутствуют
970	974	975	данные отсутствуют	данные отсутствуют	-	данные отсутствуют	данные отсутствуют
971	975	976	данные отсутствуют	данные отсутствуют	-	данные отсутствуют	данные отсутствуют
972	976	977	данные отсутствуют	данные отсутствуют	-	данные отсутствуют	данные отсутствуют
973	977	978	данные отсутствуют	данные отсутствуют	-	данные отсутствуют	данные отсутствуют

974	978	979	данные отсутствуют	данные отсутствуют	-	данные отсутствуют	данные отсутствуют
975	979	980	данные отсутствуют	данные отсутствуют	-	данные отсутствуют	данные отсутствуют

Государственный регистратор		ФГИС ЕГРН
полное наименование должности	подпись	инициалы, фамилия

М.П.

Выписка из Единого государственного реестра недвижимости об объекте недвижимости

Описание местоположения земельного участка

Земельный участок			
(вид объекта недвижимости)			
Лист № ___ Раздела **3.1**	Всего листов раздела **3.1:** ___	Всего разделов: ___	Всего листов выписки: ___
11.08.2022№ 99/2022/486576779			
Кадастровый номер:		**47:13:0000000:21288**	

Описание местоположения границ земельного участка

Номер п/п	Номер точки		Дирекционный угол	Горизонтальное проложение, м	Описание закрепления на местности	Кадастровые номера смежных участков	Сведения об адресах правообладателей смежных земельных участков
	начальная	конечная					
1	2	3	4	5	6	7	8
976	980	981	данные отсутствуют	данные отсутствуют	-	данные отсутствуют	данные отсутствуют
977	981	982	данные отсутствуют	данные отсутствуют	-	данные отсутствуют	данные отсутствуют
978	982	983	данные отсутствуют	данные отсутствуют	-	данные отсутствуют	данные отсутствуют
979	983	984	данные отсутствуют	данные отсутствуют	-	данные отсутствуют	данные отсутствуют
980	984	985	данные отсутствуют	данные отсутствуют	-	данные отсутствуют	данные отсутствуют
981	985	986	данные отсутствуют	данные отсутствуют	-	данные отсутствуют	данные отсутствуют
982	986	987	данные отсутствуют	данные отсутствуют	-	данные отсутствуют	данные отсутствуют
983	987	988	данные отсутствуют	данные отсутствуют	-	данные отсутствуют	данные отсутствуют
984	988	989	данные отсутствуют	данные отсутствуют	-	данные отсутствуют	данные отсутствуют
985	989	990	данные отсутствуют	данные отсутствуют	-	данные отсутствуют	данные отсутствуют
986	990	991	данные отсутствуют	данные отсутствуют	-	данные отсутствуют	данные отсутствуют
987	991	992	данные отсутствуют	данные отсутствуют	-	данные отсутствуют	данные отсутствуют
988	992	993	данные отсутствуют	данные отсутствуют	-	данные отсутствуют	данные отсутствуют

989	993	994	данные отсутствуют	данные отсутствуют	-	данные отсутствуют	данные отсутствуют
990	994	995	данные отсутствуют	данные отсутствуют	-	данные отсутствуют	данные отсутствуют

Государственный регистратор		ФГИС ЕГРН
полное наименование должности	подпись	инициалы, фамилия

М.П.

Выписка из Единого государственного реестра недвижимости об объекте недвижимости

Описание местоположения земельного участка

Земельный участок			
(вид объекта недвижимости)			
Лист № ___ Раздела **3.1**	Всего листов раздела **3.1:** ___	Всего разделов: ___	Всего листов выписки: ___
11.08.2022№ 99/2022/486576779			
Кадастровый номер:		**47:13:0000000:21288**	

Описание местоположения границ земельного участка

Номер п/п	Номер точки		Дирекционный угол	Горизонтальное проложение, м	Описание закрепления на местности	Кадастровые номера смежных участков	Сведения об адресах правообладателей смежных земельных участков
	начальная	конечная					
1	2	3	4	5	6	7	8
991	995	996	данные отсутствуют	данные отсутствуют	-	данные отсутствуют	данные отсутствуют
992	996	997	данные отсутствуют	данные отсутствуют	-	данные отсутствуют	данные отсутствуют
993	997	998	данные отсутствуют	данные отсутствуют	-	данные отсутствуют	данные отсутствуют
994	998	999	данные отсутствуют	данные отсутствуют	-	данные отсутствуют	данные отсутствуют
995	999	1000	данные отсутствуют	данные отсутствуют	-	данные отсутствуют	данные отсутствуют
996	1000	1001	данные отсутствуют	данные отсутствуют	-	данные отсутствуют	данные отсутствуют
997	1001	1002	данные отсутствуют	данные отсутствуют	-	данные отсутствуют	данные отсутствуют
998	1002	1003	данные отсутствуют	данные отсутствуют	-	данные отсутствуют	данные отсутствуют
999	1003	1004	данные отсутствуют	данные отсутствуют	-	данные отсутствуют	данные отсутствуют
1000	1004	1005	данные отсутствуют	данные отсутствуют	-	данные отсутствуют	данные отсутствуют
1001	1005	1006	данные отсутствуют	данные отсутствуют	-	данные отсутствуют	данные отсутствуют
1002	1006	1007	данные отсутствуют	данные отсутствуют	-	данные отсутствуют	данные отсутствуют
1003	1007	1008	данные отсутствуют	данные отсутствуют	-	данные отсутствуют	данные отсутствуют

1004	1008	1009	данные отсутствуют	данные отсутствуют	-	данные отсутствуют	данные отсутствуют
1005	1009	1010	данные отсутствуют	данные отсутствуют	-	данные отсутствуют	данные отсутствуют

Государственный регистратор		ФГИС ЕГРН
полное наименование должности	подпись	инициалы, фамилия

М.П.

Выписка из Единого государственного реестра недвижимости об объекте недвижимости

Описание местоположения земельного участка

760

Земельный участок			
(вид объекта недвижимости)			
Лист № ___ Раздела **3.1**	Всего листов раздела **3.1:** ___	Всего разделов: ___	Всего листов выписки: ___
11.08.2022№ 99/2022/486576779			
Кадастровый номер:		**47:13:0000000:21288**	

Описание местоположения границ земельного участка

Номер п/п	Номер точки		Дирекционный угол	Горизонтальное проложение, м	Описание закрепления на местности	Кадастровые номера смежных участков	Сведения об адресах правообладателей смежных земельных участков
	начальная	конечная					
1	2	3	4	5	6	7	8
1006	1010	1011	данные отсутствуют	данные отсутствуют	-	данные отсутствуют	данные отсутствуют
1007	1011	1012	данные отсутствуют	данные отсутствуют	-	данные отсутствуют	данные отсутствуют
1008	1012	1013	данные отсутствуют	данные отсутствуют	-	данные отсутствуют	данные отсутствуют
1009	1013	1014	данные отсутствуют	данные отсутствуют	-	данные отсутствуют	данные отсутствуют
1010	1014	1015	данные отсутствуют	данные отсутствуют	-	данные отсутствуют	данные отсутствуют
1011	1015	1016	данные отсутствуют	данные отсутствуют	-	данные отсутствуют	данные отсутствуют
1012	1016	735	данные отсутствуют	данные отсутствуют	-	данные отсутствуют	данные отсутствуют

Государственный регистратор		ФГИС ЕГРН
полное наименование должности	подпись	инициалы, фамилия

М.П.

Выписка из Единого государственного реестра недвижимости об объекте недвижимости

Описание местоположения земельного участка

Земельный участок			
(вид объекта недвижимости)			
Лист № ___ Раздела **3.2**	Всего листов раздела **3.2:** ___	Всего разделов: ___	Всего листов выписки: ___
11.08.2022№ 99/2022/486576779			
Кадастровый номер:		**47:13:0000000:21288**	

Сведения о характерных точках границы земельного участка

Система координат
Зона №

Номер точки	Координаты		Описание закрепления на местности	Средняя квадратическая погрешность определения координат характерных точек границ земельного участка, м
	X	Y		
1	2	3	4	5
1	394872.57	3202852.83	Закрепление отсутствует	0.5
2	394866.53	3202844.87	Закрепление отсутствует	0.5
3	394835.07	3202822.7	Закрепление отсутствует	0.5
4	394795.29	3202795.58	Закрепление отсутствует	0.5
5	394746.23	3202762.14	Закрепление отсутствует	0.5
6	394660.68	3202710.7	Закрепление отсутствует	0.5
7	394615.91	3202688.6	Закрепление отсутствует	0.5
8	394592.42	3202679.1	Закрепление отсутствует	0.5
9	394556.01	3202665.5	Закрепление отсутствует	0.5
10	394495.58	3202649.38	Закрепление отсутствует	0.5
11	394442.34	3202638.7	Закрепление отсутствует	0.5
12	394383.47	3202633.66	Закрепление отсутствует	0.5
13	394319.16	3202632.67	Закрепление отсутствует	0.5
14	394255.06	3202633.58	Закрепление отсутствует	0.5
15	394181.74	3202639.23	Закрепление отсутствует	0.5

Государственный регистратор		ФГИС ЕГРН
полное наименование должности	подпись	инициалы, фамилия

М.П.

Выписка из Единого государственного реестра недвижимости об объекте недвижимости

Описание местоположения земельного участка

Земельный участок			
(вид объекта недвижимости)			
Лист № ___ Раздела **3.2**	Всего листов раздела **3.2:** ___	Всего разделов: ___	Всего листов выписки: ___
11.08.2022№ 99/2022/486576779			
Кадастровый номер:		**47:13:0000000:21288**	

Сведения о характерных точках границы земельного участка				
Система координат Зона №				
Номер точки	Координаты		Описание закрепления на местности	Средняя квадратическая погрешность определения координат характерных точек границ земельного участка, м
	X	Y		
1	2	3	4	5
16	394174.86	3202639.95	Закрепление отсутствует	0.5
17	394162.2	3202641.45	Закрепление отсутствует	0.5
18	394156.23	3202642.14	Закрепление отсутствует	0.5
19	394084.4	3202649.82	Закрепление отсутствует	0.5
20	394080.25	3202650.27	Закрепление отсутствует	0.5
21	393816.78	3202679.2	Закрепление отсутствует	0.5
22	393709.62	3202688.3	Закрепление отсутствует	0.5
23	393638.35	3202690.5	Закрепление отсутствует	0.5
24	393561.97	3202688.36	Закрепление отсутствует	0.5
25	393519.02	3202684.59	Закрепление отсутствует	0.5
26	393473.74	3202679.08	Закрепление отсутствует	0.5
27	393431.37	3202671.71	Закрепление отсутствует	0.5
28	393379.8	3202659.77	Закрепление отсутствует	0.5
29	393321.83	3202643.23	Закрепление отсутствует	0.5
30	393270	3202625.05	Закрепление отсутствует	0.5

Государственный регистратор		ФГИС ЕГРН
полное наименование должности	подпись	инициалы, фамилия

М.П.

Выписка из Единого государственного реестра недвижимости об объекте недвижимости

Описание местоположения земельного участка

Земельный участок			
(вид объекта недвижимости)			
Лист № ___ Раздела **3.2**	Всего листов раздела **3.2:** ___	Всего разделов: ___	Всего листов выписки: ___
11.08.2022№ 99/2022/486576779			
Кадастровый номер:		**47:13:0000000:21288**	

Сведения о характерных точках границы земельного участка

Система координат
Зона №

Номер точки	Координаты		Описание закрепления на местности	Средняя квадратическая погрешность определения координат характерных точек границ земельного участка, м
	X	Y		
1	2	3	4	5
31	393245.53	3202615.33	Закрепление отсутствует	0.5
32	393225.04	3202606.2	Закрепление отсутствует	0.5
33	393217.45	3202602.9	Закрепление отсутствует	0.5
34	393198.77	3202594.14	Закрепление отсутствует	0.5
35	393191.21	3202590.56	Закрепление отсутствует	0.5
36	393127.42	3202558.74	Закрепление отсутствует	0.5
37	393068.04	3202527.91	Закрепление отсутствует	0.5
38	392926.63	3202447.63	Закрепление отсутствует	0.5
39	392887.22	3202422.47	Закрепление отсутствует	0.5
40	392848.66	3202394.53	Закрепление отсутствует	0.5
41	392814.39	3202368.2	Закрепление отсутствует	0.5
42	392774.57	3202335.49	Закрепление отсутствует	0.5
43	392698.92	3202272.57	Закрепление отсутствует	0.5
44	392634.02	3202218.21	Закрепление отсутствует	0.5
45	392581.45	3202173.23	Закрепление отсутствует	0.5

Государственный регистратор		ФГИС ЕГРН
полное наименование должности	подпись	инициалы, фамилия

М.П.

Выписка из Единого государственного реестра недвижимости об объекте недвижимости

Описание местоположения земельного участка

Земельный участок			
(вид объекта недвижимости)			
Лист № ___ Раздела **3.2**	Всего листов раздела **3.2:** ___	Всего разделов: ___	Всего листов выписки: ___
11.08.2022№ 99/2022/486576779			
Кадастровый номер:		**47:13:0000000:21288**	

Сведения о характерных точках границы земельного участка				
Система координат Зона №				
Номер точки	Координаты		Описание закрепления на местности	Средняя квадратическая погрешность определения координат характерных точек границ земельного участка, м
	X	Y		
1	2	3	4	5
46	392476.04	3202085.18	Закрепление отсутствует	0.5
47	392379.7	3202003.7	Закрепление отсутствует	0.5
48	392308.92	3201943.78	Закрепление отсутствует	0.5
49	392280.72	3201920.66	Закрепление отсутствует	0.5
50	392277.69	3201919.51	Закрепление отсутствует	0.5
51	392273.2	3201915.66	Закрепление отсутствует	0.5
52	392271.64	3201912.06	Закрепление отсутствует	0.5
53	392198.07	3201848.62	Закрепление отсутствует	0.5
54	392071.56	3201740.61	Закрепление отсутствует	0.5
55	392064.99	3201734.86	Закрепление отсутствует	0.5
56	392050.25	3201722.05	Закрепление отсутствует	0.5
57	392047.06	3201719.17	Закрепление отсутствует	0.5
58	391938.76	3201627.82	Закрепление отсутствует	0.5
59	391919.7	3201612.81	Закрепление отсутствует	0.5
60	391875.68	3201583.6	Закрепление отсутствует	0.5

Государственный регистратор		ФГИС ЕГРН
полное наименование должности	подпись	инициалы, фамилия

М.П.

Выписка из Единого государственного реестра недвижимости об объекте недвижимости

Описание местоположения земельного участка

Земельный участок			
(вид объекта недвижимости)			
Лист № ___ Раздела **3.2**	Всего листов раздела **3.2:** ___	Всего разделов: ___	Всего листов выписки: ___
11.08.2022№ 99/2022/486576779			
Кадастровый номер:		**47:13:0000000:21288**	

Сведения о характерных точках границы земельного участка

Система координат
Зона №

Номер точки	Координаты		Описание закрепления на местности	Средняя квадратическая погрешность определения координат характерных точек границ земельного участка, м
	X	Y		
1	2	3	4	5
61	391808.81	3201544.02	Закрепление отсутствует	0.5
62	391742.72	3201507.92	Закрепление отсутствует	0.5
63	391711.82	3201494.24	Закрепление отсутствует	0.5
64	391674.44	3201479.73	Закрепление отсутствует	0.5
65	391596.1	3201454.94	Закрепление отсутствует	0.5
66	391525.31	3201440.3	Закрепление отсутствует	0.5
67	391476.23	3201431.89	Закрепление отсутствует	0.5
68	391372.37	3201416.74	Закрепление отсутствует	0.5
69	391249.99	3201399.09	Закрепление отсутствует	0.5
70	391201.94	3201388.27	Закрепление отсутствует	0.5
71	391175.56	3201380.52	Закрепление отсутствует	0.5
72	391144.16	3201370.67	Закрепление отсутствует	0.5
73	391078.04	3201343.93	Закрепление отсутствует	0.5
74	391071.18	3201340.52	Закрепление отсутствует	0.5
75	391023.33	3201315.56	Закрепление отсутствует	0.5

Государственный регистратор		ФГИС ЕГРН
полное наименование должности	подпись	инициалы, фамилия

М.П.

Выписка из Единого государственного реестра недвижимости об объекте недвижимости

Описание местоположения земельного участка

Земельный участок			
(вид объекта недвижимости)			
Лист № ___ Раздела **3.2**	Всего листов раздела **3.2:** ___	Всего разделов: ___	Всего листов выписки: ___
11.08.2022№ 99/2022/486576779			
Кадастровый номер:		**47:13:0000000:21288**	

Сведения о характерных точках границы земельного участка				
Система координат Зона №				
Номер точки	Координаты		Описание закрепления на местности	Средняя квадратическая погрешность определения координат характерных точек границ земельного участка, м
	X	Y		
1	2	3	4	5
76	390991.82	3201295.99	Закрепление отсутствует	0.5
77	390965.23	3201276.88	Закрепление отсутствует	0.5
78	390925.07	3201244.74	Закрепление отсутствует	0.5
79	390888.49	3201209.41	Закрепление отсутствует	0.5
80	390836.31	3201145.21	Закрепление отсутствует	0.5
81	390804.3	3201092.14	Закрепление отсутствует	0.5
82	390786.29	3201050.95	Закрепление отсутствует	0.5
83	390769.03	3201006.89	Закрепление отсутствует	0.5
84	390752.05	3200955.62	Закрепление отсутствует	0.5
85	390748.74	3200947.13	Закрепление отсутствует	0.5
86	390743.4	3200932.91	Закрепление отсутствует	0.5
87	390738.61	3200921.64	Закрепление отсутствует	0.5
88	390698.53	3200841.06	Закрепление отсутствует	0.5
89	390652.83	3200755.77	Закрепление отсутствует	0.5
90	390589.3	3200643.57	Закрепление отсутствует	0.5

Государственный регистратор		ФГИС ЕГРН
полное наименование должности	подпись	инициалы, фамилия

М.П.

Выписка из Единого государственного реестра недвижимости об объекте недвижимости

Описание местоположения земельного участка

Земельный участок			
(вид объекта недвижимости)			
Лист № ___ Раздела **3.2**	Всего листов раздела **3.2:** ___	Всего разделов: ___	Всего листов выписки: ___
11.08.2022№ 99/2022/486576779			
Кадастровый номер:		**47:13:0000000:21288**	

Сведения о характерных точках границы земельного участка				
Система координат Зона №				
Номер точки	Координаты		Описание закрепления на местности	Средняя квадратическая погрешность определения координат характерных точек границ земельного участка, м
	X	Y		
1	2	3	4	5
91	390540.72	3200561	Закрепление отсутствует	0.5
92	390527.07	3200538.64	Закрепление отсутствует	0.5
93	390515.91	3200521.6	Закрепление отсутствует	0.5
94	390485.27	3200484.43	Закрепление отсутствует	0.5
95	390453.7	3200452.58	Закрепление отсутствует	0.5
96	390365.7	3200371.41	Закрепление отсутствует	0.5
97	390259.33	3200282.2	Закрепление отсутствует	0.5
98	390212.37	3200244.08	Закрепление отсутствует	0.5
99	390113.49	3200163.69	Закрепление отсутствует	0.5
100	390031.78	3200094.49	Закрепление отсутствует	0.5
101	389990.57	3200057.89	Закрепление отсутствует	0.5
102	389969.78	3200038.72	Закрепление отсутствует	0.5
103	389966.14	3200035.26	Закрепление отсутствует	0.5
104	389893.4	3199968.1	Закрепление отсутствует	0.5
105	389831.86	3199909.33	Закрепление отсутствует	0.5

Государственный регистратор		ФГИС ЕГРН
полное наименование должности	подпись	инициалы, фамилия

М.П.

Выписка из Единого государственного реестра недвижимости об объекте недвижимости

Описание местоположения земельного участка

Земельный участок			
(вид объекта недвижимости)			
Лист № ___ Раздела **3.2**	Всего листов раздела **3.2:** ___	Всего разделов: ___	Всего листов выписки: ___
11.08.2022№ 99/2022/486576779			
Кадастровый номер:		**47:13:0000000:21288**	

Сведения о характерных точках границы земельного участка

Система координат
Зона №

Номер точки	Координаты		Описание закрепления на местности	Средняя квадратическая погрешность определения координат характерных точек границ земельного участка, м
	X	Y		
1	2	3	4	5
106	389707.57	3199787.71	Закрепление отсутствует	0.5
107	389679.92	3199760.17	Закрепление отсутствует	0.5
108	389652.65	3199733.7	Закрепление отсутствует	0.5
109	389614.01	3199693.01	Закрепление отсутствует	0.5
110	389586.77	3199662	Закрепление отсутствует	0.5
111	389546.85	3199611.55	Закрепление отсутствует	0.5
112	389540.38	3199601.15	Закрепление отсутствует	0.5
113	389513.39	3199559.34	Закрепление отсутствует	0.5
114	389482.25	3199506.27	Закрепление отсутствует	0.5
115	389479.86	3199501.83	Закрепление отсутствует	0.5
116	389459.1	3199460.12	Закрепление отсутствует	0.5
117	389457.42	3199457.06	Закрепление отсутствует	0.5
118	389437.64	3199412.68	Закрепление отсутствует	0.5
119	389416.87	3199361.14	Закрепление отсутствует	0.5
120	389385.49	3199281.55	Закрепление отсутствует	0.5

Государственный регистратор		ФГИС ЕГРН
полное наименование должности	подпись	инициалы, фамилия

М.П.

Выписка из Единого государственного реестра недвижимости об объекте недвижимости

Описание местоположения земельного участка

Земельный участок			
(вид объекта недвижимости)			
Лист № ___ Раздела **3.2**	Всего листов раздела **3.2:** ___	Всего разделов: ___	Всего листов выписки: ___
11.08.2022№ 99/2022/486576779			
Кадастровый номер:		**47:13:0000000:21288**	

Сведения о характерных точках границы земельного участка				
Система координат Зона №				
Номер точки	Координаты		Описание закрепления на местности	Средняя квадратическая погрешность определения координат характерных точек границ земельного участка, м
	X	Y		
1	2	3	4	5
121	389365.88	3199243.65	Закрепление отсутствует	0.5
122	389313.17	3199137.42	Закрепление отсутствует	0.5
123	389298.02	3199106.44	Закрепление отсутствует	0.5
124	389266.38	3199043.38	Закрепление отсутствует	0.5
125	389237.97	3198997.78	Закрепление отсутствует	0.5
126	389211.23	3198960.99	Закрепление отсутствует	0.5
127	389161.83	3198903.65	Закрепление отсутствует	0.5
128	389113.73	3198856.87	Закрепление отсутствует	0.5
129	389057.7	3198802.46	Закрепление отсутствует	0.5
130	388985.79	3198731.62	Закрепление отсутствует	0.5
131	388927.95	3198678.09	Закрепление отсутствует	0.5
132	388909.24	3198661.22	Закрепление отсутствует	0.5
133	388832.11	3198604.07	Закрепление отсутствует	0.5
134	388821.27	3198596.89	Закрепление отсутствует	0.5
135	388751.75	3198553.58	Закрепление отсутствует	0.5

Государственный регистратор		ФГИС ЕГРН
полное наименование должности	подпись	инициалы, фамилия

М.П.

Выписка из Единого государственного реестра недвижимости об объекте недвижимости

Описание местоположения земельного участка

Земельный участок			
(вид объекта недвижимости)			
Лист № ___ Раздела **3.2**	Всего листов раздела **3.2:** ___	Всего разделов: ___	Всего листов выписки: ___
11.08.2022№ 99/2022/486576779			
Кадастровый номер:		**47:13:0000000:21288**	

Сведения о характерных точках границы земельного участка				
Система координат Зона №				
Номер точки	Координаты		Описание закрепления на местности	Средняя квадратическая погрешность определения координат характерных точек границ земельного участка, м
	X	Y		
1	2	3	4	5
136	388623.88	3198474.84	Закрепление отсутствует	0.5
137	388554.02	3198431.27	Закрепление отсутствует	0.5
138	388521.72	3198410.91	Закрепление отсутствует	0.5
139	388517.16	3198415.73	Закрепление отсутствует	0.5
140	388514.31	3198413.68	Закрепление отсутствует	0.5
141	388516.44	3198405.71	Закрепление отсутствует	0.5
142	388530.61	3198388.54	Закрепление отсутствует	0.5
143	388534.09	3198387.47	Закрепление отсутствует	0.5
144	388541.84	3198384.49	Закрепление отсутствует	0.5
145	388543.56	3198387.64	Закрепление отсутствует	0.5
146	388538.87	3198391.94	Закрепление отсутствует	0.5
147	388640.28	3198455.47	Закрепление отсутствует	0.5
148	388764.49	3198531.78	Закрепление отсутствует	0.5
149	388859.41	3198591.38	Закрепление отсутствует	0.5
150	388905.66	3198623.67	Закрепление отсутствует	0.5

Государственный регистратор		ФГИС ЕГРН
полное наименование должности	подпись	инициалы, фамилия

М.П.

Выписка из Единого государственного реестра недвижимости об объекте недвижимости

Описание местоположения земельного участка

Земельный участок			
(вид объекта недвижимости)			
Лист № ___ Раздела **3.2**	Всего листов раздела **3.2:** ___	Всего разделов: ___	Всего листов выписки: ___
11.08.2022№ 99/2022/486576779			
Кадастровый номер:		**47:13:0000000:21288**	

Сведения о характерных точках границы земельного участка				
Система координат Зона №				
Номер точки	Координаты		Описание закрепления на местности	Средняя квадратическая погрешность определения координат характерных точек границ земельного участка, м
	X	Y		
1	2	3	4	5
151	388911.18	3198627.56	Закрепление отсутствует	0.5
152	388920.82	3198635.07	Закрепление отсутствует	0.5
153	388928.65	3198641.16	Закрепление отсутствует	0.5
154	389010.22	3198715.67	Закрепление отсутствует	0.5
155	389080.46	3198783.45	Закрепление отсутствует	0.5
156	389156.98	3198860.74	Закрепление отсутствует	0.5
157	389178.86	3198885.36	Закрепление отсутствует	0.5
158	389221.42	3198933.82	Закрепление отсутствует	0.5
159	389246.78	3198966.53	Закрепление отсутствует	0.5
160	389260.77	3198986.86	Закрепление отсутствует	0.5
161	389266.07	3198995.53	Закрепление отсутствует	0.5
162	389287.82	3199033.13	Закрепление отсутствует	0.5
163	389300.3	3199056.21	Закрепление отсутствует	0.5
164	389317.64	3199089.62	Закрепление отсутствует	0.5
165	389334.42	3199122.78	Закрепление отсутствует	0.5

Государственный регистратор		ФГИС ЕГРН
полное наименование должности	подпись	инициалы, фамилия

М.П.

Выписка из Единого государственного реестра недвижимости об объекте недвижимости

Описание местоположения земельного участка

Земельный участок			
(вид объекта недвижимости)			
Лист № ___ Раздела **3.2**	Всего листов раздела **3.2:** ___	Всего разделов: ___	Всего листов выписки: ___
11.08.2022№ 99/2022/486576779			
Кадастровый номер:		**47:13:0000000:21288**	

Сведения о характерных точках границы земельного участка				
Система координат Зона №				
Номер точки	Координаты		Описание закрепления на местности	Средняя квадратическая погрешность определения координат характерных точек границ земельного участка, м
	X	Y		
1	2	3	4	5
166	389347.76	3199149.74	Закрепление отсутствует	0.5
167	389385.9	3199226.71	Закрепление отсутствует	0.5
168	389407.69	3199273.51	Закрепление отсутствует	0.5
169	389435.86	3199341.52	Закрепление отсутствует	0.5
170	389479.46	3199445.35	Закрепление отсутствует	0.5
171	389480.93	3199448.44	Закрепление отсутствует	0.5
172	389498.79	3199483.09	Закрепление отсутствует	0.5
173	389533.59	3199544.88	Закрепление отсутствует	0.5
174	389570.44	3199598.95	Закрепление отсутствует	0.5
175	389606.08	3199645.96	Закрепление отсутствует	0.5
176	389634.42	3199678.27	Закрепление отсутствует	0.5
177	389694.58	3199739.3	Закрепление отсутствует	0.5
178	389700.92	3199745.45	Закрепление отсутствует	0.5
179	389712.74	3199756.81	Закрепление отсутствует	0.5
180	389720.67	3199763.95	Закрепление отсутствует	0.5

Государственный регистратор		ФГИС ЕГРН
полное наименование должности	подпись	инициалы, фамилия

М.П.

Выписка из Единого государственного реестра недвижимости об объекте недвижимости

Описание местоположения земельного участка

Земельный участок			
(вид объекта недвижимости)			
Лист № ___ Раздела **3.2**	Всего листов раздела **3.2:** ___	Всего разделов: ___	Всего листов выписки: ___
11.08.2022№ 99/2022/486576779			
Кадастровый номер:		**47:13:0000000:21288**	

Сведения о характерных точках границы земельного участка				
Система координат Зона №				
Номер точки	Координаты		Описание закрепления на местности	Средняя квадратическая погрешность определения координат характерных точек границ земельного участка, м
	X	Y		
1	2	3	4	5
181	389846.44	3199887.79	Закрепление отсутствует	0.5
182	389985.06	3200015.51	Закрепление отсутствует	0.5
183	389990.44	3200021.05	Закрепление отсутствует	0.5
184	390128.57	3200142.74	Закрепление отсутствует	0.5
185	390227.27	3200224.46	Закрепление отсутствует	0.5
186	390274.35	3200262.28	Закрепление отсутствует	0.5
187	390380.11	3200350.83	Закрепление отсутствует	0.5
188	390468.19	3200432.06	Закрепление отсутствует	0.5
189	390496.74	3200460.45	Закрепление отсутствует	0.5
190	390520.48	3200487.35	Закрепление отсутствует	0.5
191	390529.03	3200497.85	Закрепление отсутствует	0.5
192	390544.74	3200520.37	Закрепление отсутствует	0.5
193	390548.45	3200525.88	Закрепление отсутствует	0.5
194	390558.75	3200542.74	Закрепление отсутствует	0.5
195	390568.95	3200559.8	Закрепление отсутствует	0.5

Государственный регистратор		ФГИС ЕГРН
полное наименование должности	подпись	инициалы, фамилия

М.П.

Выписка из Единого государственного реестра недвижимости об объекте недвижимости

Описание местоположения земельного участка

Земельный участок			
(вид объекта недвижимости)			
Лист № ___ Раздела **3.2**	Всего листов раздела **3.2:** ___	Всего разделов: ___	Всего листов выписки: ___
11.08.2022№ 99/2022/486576779			
Кадастровый номер:		**47:13:0000000:21288**	

Сведения о характерных точках границы земельного участка				
Система координат Зона №				
Номер точки	Координаты		Описание закрепления на местности	Средняя квадратическая погрешность определения координат характерных точек границ земельного участка, м
	X	Y		
1	2	3	4	5
196	390610.89	3200630.96	Закрепление отсутствует	0.5
197	390675.28	3200744.99	Закрепление отсутствует	0.5
198	390721.66	3200831.88	Закрепление отсутствует	0.5
199	390757.83	3200906.2	Закрепление отсутствует	0.5
200	390769.59	3200934.81	Закрепление отсутствует	0.5
201	390793.62	3201002.04	Закрепление отсутствует	0.5
202	390806.29	3201035.71	Закрепление отсутствует	0.5
203	390822.09	3201072	Закрепление отсутствует	0.5
204	390832.37	3201092.15	Закрепление отсутствует	0.5
205	390860.09	3201135.8	Закрепление отсутствует	0.5
206	390904.8	3201190.6	Закрепление отсутствует	0.5
207	390939.13	3201224.63	Закрепление отсутствует	0.5
208	390978.59	3201256.77	Закрепление отсутствует	0.5
209	391006.46	3201275.83	Закрепление отсутствует	0.5
210	391053.38	3201303.37	Закрепление отсутствует	0.5

Государственный регистратор		ФГИС ЕГРН
полное наименование должности	подпись	инициалы, фамилия

М.П.

Выписка из Единого государственного реестра недвижимости об объекте недвижимости

Описание местоположения земельного участка

Земельный участок			
(вид объекта недвижимости)			
Лист № ___ Раздела **3.2**	Всего листов раздела **3.2:** ___	Всего разделов: ___	Всего листов выписки: ___
11.08.2022№ 99/2022/486576779			
Кадастровый номер:		**47:13:0000000:21288**	

Сведения о характерных точках границы земельного участка				
Система координат Зона №				
Номер точки	Координаты		Описание закрепления на местности	Средняя квадратическая погрешность определения координат характерных точек границ земельного участка, м
	X	Y		
1	2	3	4	5
211	391055.54	3201304.66	Закрепление отсутствует	0.5
212	391085.82	3201319.42	Закрепление отсутствует	0.5
213	391090.04	3201321.16	Закрепление отсутствует	0.5
214	391151.04	3201346.34	Закрепление отсутствует	0.5
215	391207.52	3201363.41	Закрепление отсутствует	0.5
216	391251.88	3201373.6	Закрепление отсутствует	0.5
217	391359.35	3201386.61	Закрепление отсутствует	0.5
218	391371.06	3201388.16	Закрепление отсутствует	0.5
219	391479.01	3201401.36	Закрепление отсутствует	0.5
220	391527.26	3201409.54	Закрепление отсутствует	0.5
221	391598.74	3201426.76	Закрепление отсутствует	0.5
222	391653.19	3201443.22	Закрепление отсутствует	0.5
223	391690.51	3201456.7	Закрепление отсутствует	0.5
224	391740.67	3201477.04	Закрепление отсутствует	0.5
225	391789.26	3201500.34	Закрепление отсутствует	0.5

Государственный регистратор		ФГИС ЕГРН
полное наименование должности	подпись	инициалы, фамилия

М.П.

Выписка из Единого государственного реестра недвижимости об объекте недвижимости

Описание местоположения земельного участка

Земельный участок			
(вид объекта недвижимости)			
Лист № ___ Раздела **3.2**	Всего листов раздела **3.2:** ___	Всего разделов: ___	Всего листов выписки: ___
11.08.2022№ 99/2022/486576779			
Кадастровый номер:		**47:13:0000000:21288**	

Сведения о характерных точках границы земельного участка

Система координат
Зона №

Номер точки	Координаты		Описание закрепления на местности	Средняя квадратическая погрешность определения координат характерных точек границ земельного участка, м
	X	Y		
1	2	3	4	5
226	391833.37	3201525.24	Закрепление отсутствует	0.5
227	391870.84	3201547.6	Закрепление отсутствует	0.5
228	391907.47	3201570.18	Закрепление отсутствует	0.5
229	391932.87	3201588.87	Закрепление отсутствует	0.5
230	391965.38	3201614.36	Закрепление отсутствует	0.5
231	391974.72	3201622.63	Закрепление отсутствует	0.5
232	392024.87	3201665.1	Закрепление отсутствует	0.5
233	392085.47	3201718.49	Закрепление отсутствует	0.5
234	392116.06	3201744.04	Закрепление отсутствует	0.5
235	392214.03	3201829.12	Закрепление отсутствует	0.5
236	392285.15	3201889.72	Закрепление отсутствует	0.5
237	392289.28	3201892.41	Закрепление отсутствует	0.5
238	392294.43	3201893.21	Закрепление отсутствует	0.5
239	392298.18	3201896.7	Закрепление отсутствует	0.5
240	392300.37	3201901.24	Закрепление отсутствует	0.5

Государственный регистратор		ФГИС ЕГРН
полное наименование должности	подпись	инициалы, фамилия

М.П.

Выписка из Единого государственного реестра недвижимости об объекте недвижимости

Описание местоположения земельного участка

Земельный участок			
(вид объекта недвижимости)			
Лист № ___ Раздела **3.2**	Всего листов раздела **3.2:** ___	Всего разделов: ___	Всего листов выписки: ___
11.08.2022№ 99/2022/486576779			
Кадастровый номер:		**47:13:0000000:21288**	

Сведения о характерных точках границы земельного участка

Система координат
Зона №

Номер точки	Координаты		Описание закрепления на местности	Средняя квадратическая погрешность определения координат характерных точек границ земельного участка, м
	X	Y		
1	2	3	4	5
241	392308.05	3201908.68	Закрепление отсутствует	0.5
242	392385.87	3201975.4	Закрепление отсутствует	0.5
243	392399.61	3201987.21	Закрепление отсутствует	0.5
244	392413.61	3201998.67	Закрепление отсутствует	0.5
245	392496.14	3202068.8	Закрепление отсутствует	0.5
246	392594.55	3202150.97	Закрепление отсутствует	0.5
247	392651.2	3202197.88	Закрепление отсутствует	0.5
248	392714.05	3202251.75	Закрепление отсутствует	0.5
249	392737.81	3202271.34	Закрепление отсутствует	0.5
250	392793.75	3202317.4	Закрепление отсутствует	0.5
251	392862	3202371.84	Закрепление отсутствует	0.5
252	392943.6	3202428.06	Закрепление отсутствует	0.5
253	393077.93	3202504.05	Закрепление отсутствует	0.5
254	393138.2	3202536.1	Закрепление отсутствует	0.5
255	393224.59	3202578.64	Закрепление отсутствует	0.5

Государственный регистратор		ФГИС ЕГРН
полное наименование должности	подпись	инициалы, фамилия

М.П.

Выписка из Единого государственного реестра недвижимости об объекте недвижимости

Описание местоположения земельного участка

Земельный участок			
(вид объекта недвижимости)			
Лист № ___ Раздела **3.2**	Всего листов раздела **3.2:** ___	Всего разделов: ___	Всего листов выписки: ___
11.08.2022№ 99/2022/486576779			
Кадастровый номер:		**47:13:0000000:21288**	

Сведения о характерных точках границы земельного участка				
Система координат Зона №				
Номер точки	Координаты		Описание закрепления на местности	Средняя квадратическая погрешность определения координат характерных точек границ земельного участка, м
	X	Y		
1	2	3	4	5
256	393278.62	3202601.46	Закрепление отсутствует	0.5
257	393332.96	3202620.39	Закрепление отсутствует	0.5
258	393398.68	3202640.25	Закрепление отсутствует	0.5
259	393467.39	3202652.68	Закрепление отсутствует	0.5
260	393519.78	3202659.53	Закрепление отсутствует	0.5
261	393526.21	3202660.1	Закрепление отсутствует	0.5
262	393539.28	3202661.34	Закрепление отсутствует	0.5
263	393549.29	3202662.34	Закрепление отсутствует	0.5
264	393638.02	3202665.22	Закрепление отсутствует	0.5
265	393708.8	3202663.38	Закрепление отсутствует	0.5
266	393812.64	3202653.57	Закрепление отсутствует	0.5
267	393916.13	3202642.72	Закрепление отсутствует	0.5
268	393987.15	3202635.2	Закрепление отсутствует	0.5
269	394104.16	3202622.58	Закрепление отсутствует	0.5
270	394180.32	3202614.07	Закрепление отсутствует	0.5

Государственный регистратор		ФГИС ЕГРН
полное наименование должности	подпись	инициалы, фамилия

М.П.

Выписка из Единого государственного реестра недвижимости об объекте недвижимости

Описание местоположения земельного участка

Земельный участок			
(вид объекта недвижимости)			
Лист № ___ Раздела **3.2**	Всего листов раздела **3.2:** ___	Всего разделов: ___	Всего листов выписки: ___
11.08.2022№ 99/2022/486576779			
Кадастровый номер:		**47:13:0000000:21288**	

Сведения о характерных точках границы земельного участка

Система координат
Зона №

Номер точки	Координаты		Описание закрепления на местности	Средняя квадратическая погрешность определения координат характерных точек границ земельного участка, м
	X	Y		
1	2	3	4	5
271	394250.9	3202608.73	Закрепление отсутствует	0.5
272	394319.42	3202607.04	Закрепление отсутствует	0.5
273	394386.15	3202608.17	Закрепление отсутствует	0.5
274	394441.92	3202613.47	Закрепление отсутствует	0.5
275	394498.01	3202624.33	Закрепление отсутствует	0.5
276	394553.8	3202638.53	Закрепление отсутствует	0.5
277	394628.01	3202666.79	Закрепление отсутствует	0.5
278	394666.39	3202685.71	Закрепление отсутствует	0.5
279	394739.68	3202727.54	Закрепление отсутствует	0.5
280	394789.74	3202760.2	Закрепление отсутствует	0.5
281	394800.94	3202767.65	Закрепление отсутствует	0.5
282	394853.36	3202802.53	Закрепление отсутствует	0.5
283	394892.72	3202828.73	Закрепление отсутствует	0.5
284	386696.9	3194660.27	Закрепление отсутствует	0.5
285	386686.72	3194656.51	Закрепление отсутствует	0.5

Государственный регистратор		ФГИС ЕГРН
полное наименование должности	подпись	инициалы, фамилия

М.П.

Выписка из Единого государственного реестра недвижимости об объекте недвижимости

Описание местоположения земельного участка

780

Земельный участок			
(вид объекта недвижимости)			
Лист № ___ Раздела **3.2**	Всего листов раздела **3.2:** ___	Всего разделов: ___	Всего листов выписки: ___
11.08.2022№ 99/2022/486576779			
Кадастровый номер:		**47:13:0000000:21288**	

Сведения о характерных точках границы земельного участка

Система координат
Зона №

Номер точки	Координаты		Описание закрепления на местности	Средняя квадратическая погрешность определения координат характерных точек границ земельного участка, м
	X	Y		
1	2	3	4	5
286	386685.61	3194641.61	Закрепление отсутствует	0.5
287	386693.97	3194624.19	Закрепление отсутствует	0.5
288	386681.19	3194562.66	Закрепление отсутствует	0.5
289	386670.33	3194502.68	Закрепление отсутствует	0.5
290	386661.81	3194433.79	Закрепление отсутствует	0.5
291	386653.04	3194376.61	Закрепление отсутствует	0.5
292	386636.24	3194210.94	Закрепление отсутствует	0.5
293	386625.72	3194111.47	Закрепление отсутствует	0.5
294	386625.11	3194104.97	Закрепление отсутствует	0.5
295	386616.77	3194027.18	Закрепление отсутствует	0.5
296	386610.42	3193967.89	Закрепление отсутствует	0.5
297	386585.92	3193729.99	Закрепление отсутствует	0.5
298	386585.26	3193723.4	Закрепление отсутствует	0.5
299	386560.19	3193484.71	Закрепление отсутствует	0.5
300	386551.3	3193404.69	Закрепление отсутствует	0.5

Государственный регистратор		ФГИС ЕГРН
полное наименование должности	подпись	инициалы, фамилия

М.П.

Выписка из Единого государственного реестра недвижимости об объекте недвижимости

Описание местоположения земельного участка

Земельный участок			
(вид объекта недвижимости)			
Лист № ___ Раздела **3.2**	Всего листов раздела **3.2:** ___	Всего разделов: ___	Всего листов выписки: ___
11.08.2022№ 99/2022/486576779			
Кадастровый номер:		**47:13:0000000:21288**	

Сведения о характерных точках границы земельного участка

Система координат
Зона №

Номер точки	Координаты		Описание закрепления на местности	Средняя квадратическая погрешность определения координат характерных точек границ земельного участка, м
	X	Y		
1	2	3	4	5
301	386544.76	3193306.37	Закрепление отсутствует	0.5
302	386544.53	3193302.42	Закрепление отсутствует	0.5
303	386540.35	3193254.44	Закрепление отсутствует	0.5
304	386537.62	3193178.16	Закрепление отсутствует	0.5
305	386539.72	3193108.89	Закрепление отсутствует	0.5
306	386545.97	3193044.54	Закрепление отсутствует	0.5
307	386549.76	3193014.71	Закрепление отсутствует	0.5
308	386550.73	3193010.01	Закрепление отсутствует	0.5
309	386552.12	3193001.22	Закрепление отсутствует	0.5
310	386552.43	3192999.35	Закрепление отсутствует	0.5
311	386561.18	3192951.98	Закрепление отсутствует	0.5
312	386562.55	3192946.59	Закрепление отсутствует	0.5
313	386568.68	3192927.31	Закрепление отсутствует	0.5
314	386575.56	3192899.3	Закрепление отсутствует	0.5
315	386601.66	3192821.95	Закрепление отсутствует	0.5

Государственный регистратор		ФГИС ЕГРН
полное наименование должности	подпись	инициалы, фамилия

М.П.

Выписка из Единого государственного реестра недвижимости об объекте недвижимости

Описание местоположения земельного участка

Земельный участок			
(вид объекта недвижимости)			
Лист № ___ Раздела **3.2**	Всего листов раздела **3.2:** ___	Всего разделов: ___	Всего листов выписки: ___
11.08.2022№ 99/2022/486576779			
Кадастровый номер:		**47:13:0000000:21288**	

Сведения о характерных точках границы земельного участка

Система координат
Зона №

Номер точки	Координаты		Описание закрепления на местности	Средняя квадратическая погрешность определения координат характерных точек границ земельного участка, м
	X	Y		
1	2	3	4	5
316	386638.05	3192723.1	Закрепление отсутствует	0.5
317	386667.49	3192649.6	Закрепление отсутствует	0.5
318	386669.65	3192644.28	Закрепление отсутствует	0.5
319	386711.61	3192543.8	Закрепление отсутствует	0.5
320	386713.18	3192540.43	Закрепление отсутствует	0.5
321	386731.45	3192493.52	Закрепление отсутствует	0.5
322	386737.72	3192476.24	Закрепление отсутствует	0.5
323	386748.64	3192443.48	Закрепление отсутствует	0.5
324	386756.59	3192417.37	Закрепление отсутствует	0.5
325	386763.26	3192393.75	Закрепление отсутствует	0.5
326	386772.21	3192358.38	Закрепление отсутствует	0.5
327	386783.15	3192291.73	Закрепление отсутствует	0.5
328	386788.61	3192257.13	Закрепление отсутствует	0.5
329	386790.68	3192224.23	Закрепление отсутствует	0.5
330	386790.56	3192188.72	Закрепление отсутствует	0.5

Государственный регистратор		ФГИС ЕГРН
полное наименование должности	подпись	инициалы, фамилия

М.П.

Выписка из Единого государственного реестра недвижимости об объекте недвижимости

Описание местоположения земельного участка

Земельный участок			
(вид объекта недвижимости)			
Лист № ___ Раздела **3.2**	Всего листов раздела **3.2:** ___	Всего разделов: ___	Всего листов выписки: ___
11.08.2022№ 99/2022/486576779			
Кадастровый номер:		**47:13:0000000:21288**	

Сведения о характерных точках границы земельного участка				
Система координат Зона №				
Номер точки	Координаты		Описание закрепления на местности	Средняя квадратическая погрешность определения координат характерных точек границ земельного участка, м
	X	Y		
1	2	3	4	5
331	386789.4	3192155	Закрепление отсутствует	0.5
332	386789.19	3192146.35	Закрепление отсутствует	0.5
333	386786.52	3192108.52	Закрепление отсутствует	0.5
334	386782.55	3192078.88	Закрепление отсутствует	0.5
335	386777.42	3192047.72	Закрепление отсутствует	0.5
336	386776.46	3192043.08	Закрепление отсутствует	0.5
337	386774.79	3192035.89	Закрепление отсутствует	0.5
338	386773.61	3192029.82	Закрепление отсутствует	0.5
339	386742.24	3191911.29	Закрепление отсутствует	0.5
340	386723.84	3191854.41	Закрепление отсутствует	0.5
341	386716.43	3191849.77	Закрепление отсутствует	0.5
342	386713.2	3191838.82	Закрепление отсутствует	0.5
343	386715.33	3191830.05	Закрепление отсутствует	0.5
344	386690.88	3191749.44	Закрепление отсутствует	0.5
345	386688.47	3191741.66	Закрепление отсутствует	0.5

Государственный регистратор		ФГИС ЕГРН
полное наименование должности	подпись	инициалы, фамилия

М.П.

Выписка из Единого государственного реестра недвижимости об объекте недвижимости

Описание местоположения земельного участка

Земельный участок			
(вид объекта недвижимости)			
Лист № ___ Раздела **3.2**	Всего листов раздела **3.2:** ___	Всего разделов: ___	Всего листов выписки: ___
11.08.2022№ 99/2022/486576779			
Кадастровый номер:		**47:13:0000000:21288**	

Сведения о характерных точках границы земельного участка				
Система координат Зона №				
Номер точки	Координаты		Описание закрепления на местности	Средняя квадратическая погрешность определения координат характерных точек границ земельного участка, м
	X	Y		
1	2	3	4	5
346	386681.27	3191724.08	Закрепление отсутствует	0.5
347	386675.25	3191710.49	Закрепление отсутствует	0.5
348	386669.72	3191700.23	Закрепление отсутствует	0.5
349	386665.08	3191690.69	Закрепление отсутствует	0.5
350	386644.12	3191653.66	Закрепление отсутствует	0.5
351	386624.28	3191621.98	Закрепление отсутствует	0.5
352	386610.07	3191600.31	Закрепление отсутствует	0.5
353	386585.6	3191567.95	Закрепление отсутствует	0.5
354	386564.08	3191544.81	Закрепление отсутствует	0.5
355	386534.75	3191520.14	Закрепление отсутствует	0.5
356	386503.63	3191496.59	Закрепление отсутствует	0.5
357	386446.97	3191460.57	Закрепление отсутствует	0.5
358	386352.43	3191403.6	Закрепление отсутствует	0.5
359	386343.94	3191398.49	Закрепление отсутствует	0.5
360	386262.45	3191348.74	Закрепление отсутствует	0.5

Государственный регистратор		ФГИС ЕГРН
полное наименование должности	подпись	инициалы, фамилия

М.П.

Выписка из Единого государственного реестра недвижимости об объекте недвижимости

Описание местоположения земельного участка

Земельный участок			
(вид объекта недвижимости)			
Лист № ___ Раздела **3.2**	Всего листов раздела **3.2:** ___	Всего разделов: ___	Всего листов выписки: ___
11.08.2022№ 99/2022/486576779			
Кадастровый номер:		**47:13:0000000:21288**	

Сведения о характерных точках границы земельного участка				
Система координат Зона №				
Номер точки	Координаты		Описание закрепления на местности	Средняя квадратическая погрешность определения координат характерных точек границ земельного участка, м
	X	Y		
1	2	3	4	5
361	386174.15	3191294.25	Закрепление отсутствует	0.5
362	386171.47	3191292.67	Закрепление отсутствует	0.5
363	386127.39	3191264.87	Закрепление отсутствует	0.5
364	385956.88	3191159.91	Закрепление отсутствует	0.5
365	385904.58	3191126.7	Закрепление отсутствует	0.5
366	385869.96	3191104.67	Закрепление отсутствует	0.5
367	385812.21	3191066.26	Закрепление отсутствует	0.5
368	385779.51	3191043.35	Закрепление отсутствует	0.5
369	385738.02	3191013.09	Закрепление отсутствует	0.5
370	385676.04	3190965.39	Закрепление отсутствует	0.5
371	385579.42	3190886.36	Закрепление отсутствует	0.5
372	385484.33	3190801.65	Закрепление отсутствует	0.5
373	385391.98	3190713.64	Закрепление отсутствует	0.5
374	385326.55	3190645.72	Закрепление отсутствует	0.5
375	385281.91	3190596.23	Закрепление отсутствует	0.5

Государственный регистратор		ФГИС ЕГРН
полное наименование должности	подпись	инициалы, фамилия

М.П.

Выписка из Единого государственного реестра недвижимости об объекте недвижимости

Описание местоположения земельного участка

Земельный участок			
(вид объекта недвижимости)			
Лист № ___ Раздела **3.2**	Всего листов раздела **3.2:** ___	Всего разделов: ___	Всего листов выписки: ___
11.08.2022№ 99/2022/486576779			
Кадастровый номер:		**47:13:0000000:21288**	

Сведения о характерных точках границы земельного участка				
Система координат Зона №				
Номер точки	Координаты		Описание закрепления на местности	Средняя квадратическая погрешность определения координат характерных точек границ земельного участка, м
	X	Y		
1	2	3	4	5
376	385192.87	3190491.88	Закрепление отсутствует	0.5
377	385107.78	3190384.99	Закрепление отсутствует	0.5
378	385089.95	3190358.36	Закрепление отсутствует	0.5
379	385087.13	3190354.23	Закрепление отсутствует	0.5
380	385015.61	3190252.53	Закрепление отсутствует	0.5
381	384951.02	3190150.47	Закрепление отсутствует	0.5
382	384855.77	3189982.25	Закрепление отсутствует	0.5
383	384762.31	3189814.68	Закрепление отсутствует	0.5
384	384695.29	3189697.91	Закрепление отсутствует	0.5
385	384634.63	3189592.24	Закрепление отсутствует	0.5
386	384387.74	3189156.61	Закрепление отсутствует	0.5
387	384352.92	3189094.62	Закрепление отсутствует	0.5
388	384306.43	3189011.83	Закрепление отсутствует	0.5
389	384304.78	3189008.92	Закрепление отсутствует	0.5
390	384168.35	3188769.34	Закрепление отсутствует	0.5

Государственный регистратор		ФГИС ЕГРН
полное наименование должности	подпись	инициалы, фамилия

М.П.

Выписка из Единого государственного реестра недвижимости об объекте недвижимости

Описание местоположения земельного участка

Земельный участок			
(вид объекта недвижимости)			
Лист № ___ Раздела **3.2**	Всего листов раздела **3.2:** ___	Всего разделов: ___	Всего листов выписки: ___
11.08.2022№ 99/2022/486576779			
Кадастровый номер:		**47:13:0000000:21288**	

Сведения о характерных точках границы земельного участка				
Система координат Зона №				
Номер точки	Координаты		Описание закрепления на местности	Средняя квадратическая погрешность определения координат характерных точек границ земельного участка, м
	X	Y		
1	2	3	4	5
391	384078.74	3188607.66	Закрепление отсутствует	0.5
392	384004.01	3188475.2	Закрепление отсутствует	0.5
393	383904.74	3188297	Закрепление отсутствует	0.5
394	383822.73	3188152.52	Закрепление отсутствует	0.5
395	383798.44	3188106.44	Закрепление отсутствует	0.5
396	383756.18	3188035.06	Закрепление отсутствует	0.5
397	383635.92	3187823.17	Закрепление отсутствует	0.5
398	383634.23	3187820.02	Закрепление отсутствует	0.5
399	383510.74	3187602	Закрепление отсутствует	0.5
400	383347.73	3187314.35	Закрепление отсутствует	0.5
401	383239.84	3187122.88	Закрепление отсутствует	0.5
402	383109.14	3186891.81	Закрепление отсутствует	0.5
403	383025.85	3186743.93	Закрепление отсутствует	0.5
404	382933.82	3186581.68	Закрепление отсутствует	0.5
405	382768.45	3186288.86	Закрепление отсутствует	0.5

Государственный регистратор		ФГИС ЕГРН
полное наименование должности	подпись	инициалы, фамилия

М.П.

Выписка из Единого государственного реестра недвижимости об объекте недвижимости

Описание местоположения земельного участка

Земельный участок			
(вид объекта недвижимости)			
Лист № ___ Раздела **3.2**	Всего листов раздела **3.2:** ___	Всего разделов: ___	Всего листов выписки: ___
11.08.2022№ 99/2022/486576779			
Кадастровый номер:		**47:13:0000000:21288**	

Сведения о характерных точках границы земельного участка				
Система координат Зона №				
Номер точки	Координаты		Описание закрепления на местности	Средняя квадратическая погрешность определения координат характерных точек границ земельного участка, м
	X	Y		
1	2	3	4	5
406	382617.21	3186022.82	Закрепление отсутствует	0.5
407	382405.72	3185650.07	Закрепление отсутствует	0.5
408	382310.4	3185479.99	Закрепление отсутствует	0.5
409	382246.57	3185370.68	Закрепление отсутствует	0.5
410	382179.29	3185250.93	Закрепление отсутствует	0.5
411	382016.77	3184964.08	Закрепление отсутствует	0.5
412	382014.99	3184961.05	Закрепление отсутствует	0.5
413	381805.1	3184591.68	Закрепление отсутствует	0.5
414	381679.02	3184367.63	Закрепление отсутствует	0.5
415	381676.68	3184363.46	Закрепление отсутствует	0.5
416	381617.37	3184259.4	Закрепление отсутствует	0.5
417	381411.84	3183896.96	Закрепление отсутствует	0.5
418	381407.1	3183890.13	Закрепление отсутствует	0.5
419	381405.26	3183890.04	Закрепление отсутствует	0.5
420	381403.79	3183888.57	Закрепление отсутствует	0.5

Государственный регистратор		ФГИС ЕГРН
полное наименование должности	подпись	инициалы, фамилия

М.П.

Выписка из Единого государственного реестра недвижимости об объекте недвижимости

Описание местоположения земельного участка

Земельный участок			
(вид объекта недвижимости)			
Лист № ___ Раздела **3.2**	Всего листов раздела **3.2:** ___	Всего разделов: ___	Всего листов выписки: ___
11.08.2022№ 99/2022/486576779			
Кадастровый номер:		**47:13:0000000:21288**	

Сведения о характерных точках границы земельного участка

Система координат
Зона №

Номер точки	Координаты		Описание закрепления на местности	Средняя квадратическая погрешность определения координат характерных точек границ земельного участка, м
	X	Y		
1	2	3	4	5
421	381403.19	3183886.1	Закрепление отсутствует	0.5
422	381403.74	3183884.56	Закрепление отсутствует	0.5
423	381345.69	3183779.96	Закрепление отсутствует	0.5
424	381368.03	3183768.77	Закрепление отсутствует	0.5
425	381432.33	3183882.24	Закрепление отсутствует	0.5
426	381434.28	3183885.63	Закрепление отсутствует	0.5
427	381455.95	3183923.72	Закрепление отсутствует	0.5
428	381473.29	3183929.85	Закрепление отсутствует	0.5
429	381487.55	3183939.41	Закрепление отсутствует	0.5
430	381492.07	3183946.63	Закрепление отсутствует	0.5
431	381495.39	3183958.98	Закрепление отсутствует	0.5
432	381494.86	3183971.45	Закрепление отсутствует	0.5
433	381492.43	3183988.41	Закрепление отсутствует	0.5
434	381638.71	3184245.81	Закрепление отсутствует	0.5
435	381699.24	3184352.49	Закрепление отсутствует	0.5

Государственный регистратор		ФГИС ЕГРН
полное наименование должности	подпись	инициалы, фамилия

М.П.

Выписка из Единого государственного реестра недвижимости об объекте недвижимости

Описание местоположения земельного участка

Земельный участок			
(вид объекта недвижимости)			
Лист № ___ Раздела **3.2**	Всего листов раздела **3.2:** ___	Всего разделов: ___	Всего листов выписки: ___
11.08.2022№ 99/2022/486576779			
Кадастровый номер:		**47:13:0000000:21288**	

Сведения о характерных точках границы земельного участка

Система координат
Зона №

Номер точки	Координаты		Описание закрепления на местности	Средняя квадратическая погрешность определения координат характерных точек границ земельного участка, м
	X	Y		
1	2	3	4	5
436	381700.65	3184355.01	Закрепление отсутствует	0.5
437	381826.21	3184577.24	Закрепление отсутствует	0.5
438	381874.32	3184661.88	Закрепление отсутствует	0.5
439	381880.22	3184672.33	Закрепление отсутствует	0.5
440	382035.68	3184946.7	Закрепление отсутствует	0.5
441	382037.96	3184950.8	Закрепление отсутствует	0.5
442	382198.82	3185235.12	Закрепление отсутствует	0.5
443	382300.95	3185414.66	Закрепление отсутствует	0.5
444	382303.21	3185418.76	Закрепление отсутствует	0.5
445	382425.81	3185634.84	Закрепление отсутствует	0.5
446	382548.94	3185851.87	Закрепление отсутствует	0.5
447	382648.16	3186026.78	Закрепление отсутствует	0.5
448	382789.58	3186275.93	Закрепление отсутствует	0.5
449	382954.11	3186566.6	Закрепление отсутствует	0.5
450	383130.17	3186878.17	Закрепление отсутствует	0.5

Государственный регистратор		ФГИС ЕГРН
полное наименование должности	подпись	инициалы, фамилия

М.П.

Выписка из Единого государственного реестра недвижимости об объекте недвижимости

Описание местоположения земельного участка

Земельный участок			
(вид объекта недвижимости)			
Лист № ___ Раздела **3.2**	Всего листов раздела **3.2:** ___	Всего разделов: ___	Всего листов выписки: ___
11.08.2022№ 99/2022/486576779			
Кадастровый номер:		**47:13:0000000:21288**	

Сведения о характерных точках границы земельного участка				
Система координат Зона №				
Номер точки	Координаты		Описание закрепления на местности	Средняя квадратическая погрешность определения координат характерных точек границ земельного участка, м
	X	Y		
1	2	3	4	5
451	383131.6	3186880.71	Закрепление отсутствует	0.5
452	383260.65	3187108.89	Закрепление отсутствует	0.5
453	383367.64	3187298.5	Закрепление отсутствует	0.5
454	383529.86	3187584.95	Закрепление отсутствует	0.5
455	383640.8	3187781.15	Закрепление отсутствует	0.5
456	383657.06	3187809.91	Закрепление отсутствует	0.5
457	383659.54	3187814.28	Закрепление отсутствует	0.5
458	383702.63	3187890.1	Закрепление отсутствует	0.5
459	383775.78	3188018.82	Закрепление отсутствует	0.5
460	383780.87	3188027.77	Закрепление отсутствует	0.5
461	383920.76	3188274.51	Закрепление отсутствует	0.5
462	383925.6	3188277.09	Закрепление отсутствует	0.5
463	383929.38	3188284.03	Закрепление отсутствует	0.5
464	383930.31	3188291.35	Закрепление отсутствует	0.5
465	384029.53	3188469.25	Закрепление отсутствует	0.5

Государственный регистратор		ФГИС ЕГРН
полное наименование должности	подпись	инициалы, фамилия

М.П.

Выписка из Единого государственного реестра недвижимости об объекте недвижимости

Описание местоположения земельного участка

Земельный участок			
(вид объекта недвижимости)			
Лист № ___ Раздела **3.2**	Всего листов раздела **3.2:** ___	Всего разделов: ___	Всего листов выписки: ___
11.08.2022№ 99/2022/486576779			
Кадастровый номер:		**47:13:0000000:21288**	

Сведения о характерных точках границы земельного участка				
Система координат Зона №				
Номер точки	Координаты		Описание закрепления на местности	Средняя квадратическая погрешность определения координат характерных точек границ земельного участка, м
	X	Y		
1	2	3	4	5
466	384043.58	3188498.18	Закрепление отсутствует	0.5
467	384093.51	3188585.55	Закрепление отсутствует	0.5
468	384190.51	3188757.18	Закрепление отсутствует	0.5
469	384284.48	3188922.69	Закрепление отсутствует	0.5
470	384326.04	3188995.88	Закрепление отсутствует	0.5
471	384327.48	3188998.43	Закрепление отсутствует	0.5
472	384409.5	3189143.74	Закрепление отсутствует	0.5
473	384446.55	3189209.07	Закрепление отсутствует	0.5
474	384653.9	3189574.64	Закрепление отсутствует	0.5
475	384712.1	3189677.84	Закрепление отсутствует	0.5
476	384782.07	3189801.94	Закрепление отсутствует	0.5
477	384881.71	3189976.33	Закрепление отсутствует	0.5
478	384973.1	3190137.95	Закрепление отсутствует	0.5
479	385036.63	3190237.79	Закрепление отсутствует	0.5
480	385106.54	3190339.31	Закрепление отсутствует	0.5

Государственный регистратор		ФГИС ЕГРН
полное наименование должности	подпись	инициалы, фамилия

М.П.

Выписка из Единого государственного реестра недвижимости об объекте недвижимости

Описание местоположения земельного участка

Земельный участок			
(вид объекта недвижимости)			
Лист № ___ Раздела **3.2**	Всего листов раздела **3.2:** ___	Всего разделов: ___	Всего листов выписки: ___
11.08.2022№ 99/2022/486576779			
Кадастровый номер:		**47:13:0000000:21288**	

Сведения о характерных точках границы земельного участка

Система координат
Зона №

Номер точки	Координаты		Описание закрепления на местности	Средняя квадратическая погрешность определения координат характерных точек границ земельного участка, м
	X	Y		
1	2	3	4	5
481	385108.51	3190342.02	Закрепление отсутствует	0.5
482	385211.84	3190475.61	Закрепление отсутствует	0.5
483	385301.84	3190581.4	Закрепление отсутствует	0.5
484	385346.29	3190630.37	Закрепление отсутствует	0.5
485	385411.08	3190697.11	Закрепление отсутствует	0.5
486	385503.45	3190784.33	Закрепление отсутствует	0.5
487	385596.37	3190867.63	Закрепление отсутствует	0.5
488	385690.33	3190944.2	Закрепление отсутствует	0.5
489	385774.09	3191008.7	Закрепление отсутствует	0.5
490	385849.1	3191061.24	Закрепление отсутствует	0.5
491	385969.69	3191138.86	Закрепление отсутствует	0.5
492	386109.74	3191225.19	Закрепление отсутствует	0.5
493	386184.63	3191271.26	Закрепление отсутствует	0.5
494	386187.08	3191272.85	Закрепление отсутствует	0.5
495	386460.29	3191439.01	Закрепление отсутствует	0.5

Государственный регистратор		ФГИС ЕГРН
полное наименование должности	подпись	инициалы, фамилия

М.П.

Выписка из Единого государственного реестра недвижимости об объекте недвижимости

Описание местоположения земельного участка

Земельный участок			
(вид объекта недвижимости)			
Лист № ___ Раздела **3.2**	Всего листов раздела **3.2:** ___	Всего разделов: ___	Всего листов выписки: ___
11.08.2022№ 99/2022/486576779			
Кадастровый номер:		**47:13:0000000:21288**	

Сведения о характерных точках границы земельного участка

Система координат
Зона №

Номер точки	Координаты		Описание закрепления на местности	Средняя квадратическая погрешность определения координат характерных точек границ земельного участка, м
	X	Y		
1	2	3	4	5
496	386513.32	3191473.12	Закрепление отсутствует	0.5
497	386552.02	3191501.86	Закрепление отсутствует	0.5
498	386574.01	3191519.3	Закрепление отсутствует	0.5
499	386597.04	3191541.28	Закрепление отсутствует	0.5
500	386605.78	3191541.51	Закрепление отсутствует	0.5
501	386614.35	3191551	Закрепление отсутствует	0.5
502	386612.94	3191561.84	Закрепление отсутствует	0.5
503	386639.16	3191598.83	Закрепление отсутствует	0.5
504	386667.59	3191644.12	Закрепление отсутствует	0.5
505	386692.13	3191689.13	Закрепление отсутствует	0.5
506	386698.22	3191700.72	Закрепление отсутствует	0.5
507	386704.19	3191714.2	Закрепление отсутствует	0.5
508	386707.87	3191723.55	Закрепление отсутствует	0.5
509	386715.57	3191742.67	Закрепление отсутствует	0.5
510	386715.96	3191745.92	Закрепление отсутствует	0.5

Государственный регистратор		ФГИС ЕГРН
полное наименование должности	подпись	инициалы, фамилия

М.П.

Выписка из Единого государственного реестра недвижимости об объекте недвижимости

Описание местоположения земельного участка

Земельный участок			
(вид объекта недвижимости)			
Лист № ___ Раздела **3.2**	Всего листов раздела **3.2:** ___	Всего разделов: ___	Всего листов выписки: ___
11.08.2022№ 99/2022/486576779			
Кадастровый номер:		**47:13:0000000:21288**	

Сведения о характерных точках границы земельного участка				
Система координат Зона №				
Номер точки	Координаты		Описание закрепления на местности	Средняя квадратическая погрешность определения координат характерных точек границ земельного участка, м
	X	Y		
1	2	3	4	5
511	386718.89	3191757.43	Закрепление отсутствует	0.5
512	386745.96	3191841.45	Закрепление отсутствует	0.5
513	386770.07	3191918.13	Закрепление отсутствует	0.5
514	386782.95	3191962.17	Закрепление отсутствует	0.5
515	386796.3	3192015.69	Закрепление отсутствует	0.5
516	386805.38	3192059.39	Закрепление отсутствует	0.5
517	386810.79	3192102.16	Закрепление отсутствует	0.5
518	386814.52	3192157.75	Закрепление отсутствует	0.5
519	386814.62	3192161.42	Закрепление отсутствует	0.5
520	386814.9	3192247.43	Закрепление отсутствует	0.5
521	386814.69	3192251.35	Закрепление отсутствует	0.5
522	386812.6	3192265.6	Закрепление отсутствует	0.5
523	386811.88	3192269.59	Закрепление отсутствует	0.5
524	386796.55	3192361.44	Закрепление отсутствует	0.5
525	386781.41	3192421.61	Закрепление отсутствует	0.5

Государственный регистратор		ФГИС ЕГРН
полное наименование должности	подпись	инициалы, фамилия

М.П.

Выписка из Единого государственного реестра недвижимости об объекте недвижимости

Описание местоположения земельного участка

Земельный участок			
(вид объекта недвижимости)			
Лист № ___ Раздела **3.2**	Всего листов раздела **3.2:** ___	Всего разделов: ___	Всего листов выписки: ___
11.08.2022№ 99/2022/486576779			
Кадастровый номер:		**47:13:0000000:21288**	

Сведения о характерных точках границы земельного участка				
Система координат Зона №				
Номер точки	Координаты		Описание закрепления на местности	Средняя квадратическая погрешность определения координат характерных точек границ земельного участка, м
	X	Y		
1	2	3	4	5
526	386772.6	3192449.1	Закрепление отсутствует	0.5
527	386754.01	3192504.22	Закрепление отсутствует	0.5
528	386735.92	3192551.79	Закрепление отсутствует	0.5
529	386692.55	3192656.05	Закрепление отсутствует	0.5
530	386690.51	3192660.92	Закрепление отсутствует	0.5
531	386659.93	3192737.07	Закрепление отсутствует	0.5
532	386625.92	3192828.34	Закрепление отсутствует	0.5
533	386588.2	3192950.36	Закрепление отсутствует	0.5
534	386586.89	3192955.38	Закрепление отсутствует	0.5
535	386576.68	3193007.1	Закрепление отсутствует	0.5
536	386566.07	3193106.69	Закрепление отсутствует	0.5
537	386564.07	3193183.66	Закрепление отсутствует	0.5
538	386566.8	3193252	Закрепление отсутствует	0.5
539	386569.63	3193302.92	Закрепление отсутствует	0.5
540	386569.87	3193307.45	Закрепление отсутствует	0.5

Государственный регистратор		ФГИС ЕГРН
полное наименование должности	подпись	инициалы, фамилия

М.П.

Выписка из Единого государственного реестра недвижимости об объекте недвижимости

Описание местоположения земельного участка

Земельный участок			
(вид объекта недвижимости)			
Лист № ___ Раздела **3.2**	Всего листов раздела **3.2:** ___	Всего разделов: ___	Всего листов выписки: ___
11.08.2022№ 99/2022/486576779			
Кадастровый номер:		**47:13:0000000:21288**	

Сведения о характерных точках границы земельного участка				
Система координат Зона №				
Номер точки	Координаты		Описание закрепления на местности	Средняя квадратическая погрешность определения координат характерных точек границ земельного участка, м
	X	Y		
1	2	3	4	5
541	386578.51	3193402.39	Закрепление отсутствует	0.5
542	386588.11	3193498.46	Закрепление отсутствует	0.5
543	386609.44	3193711.75	Закрепление отсутствует	0.5
544	386609.88	3193717.44	Закрепление отсутствует	0.5
545	386610.68	3193724.9	Закрепление отсутствует	0.5
546	386611.25	3193732.23	Закрепление отсутствует	0.5
547	386636.26	3193965.59	Закрепление отсутствует	0.5
548	386641.23	3194014.99	Закрепление отсутствует	0.5
549	386645.9	3194061.36	Закрепление отсутствует	0.5
550	386649.06	3194092.66	Закрепление отсутствует	0.5
551	386650.76	3194106.01	Закрепление отсутствует	0.5
552	386651.1	3194109.67	Закрепление отсутствует	0.5
553	386652.13	3194119.67	Закрепление отсутствует	0.5
554	386655.99	3194157.63	Закрепление отсутствует	0.5
555	386661.14	3194208.31	Закрепление отсутствует	0.5

Государственный регистратор		ФГИС ЕГРН
полное наименование должности	подпись	инициалы, фамилия

М.П.

Выписка из Единого государственного реестра недвижимости об объекте недвижимости

Описание местоположения земельного участка

Земельный участок			
(вид объекта недвижимости)			
Лист № ___ Раздела **3.2**	Всего листов раздела **3.2:** ___	Всего разделов: ___	Всего листов выписки: ___
11.08.2022№ 99/2022/486576779			
Кадастровый номер:		**47:13:0000000:21288**	

Сведения о характерных точках границы земельного участка

Система координат
Зона №

Номер точки	Координаты		Описание закрепления на местности	Средняя квадратическая погрешность определения координат характерных точек границ земельного участка, м
	X	Y		
1	2	3	4	5
556	386677.9	3194373.11	Закрепление отсутствует	0.5
557	386695.17	3194498.06	Закрепление отсутствует	0.5
558	386704.39	3194547.69	Закрепление отсутствует	0.5
559	386705.34	3194552.47	Закрепление отсутствует	0.5
560	386706.95	3194560.92	Закрепление отсутствует	0.5
561	386708.61	3194568.89	Закрепление отсутствует	0.5
562	386721.04	3194621.6	Закрепление отсутствует	0.5
563	386733.65	3194636.44	Закрепление отсутствует	0.5
564	386735.47	3194652.3	Закрепление отсутствует	0.5
565	386726.67	3194656.38	Закрепление отсутствует	0.5
566	388512.4	3198402.77	Закрепление отсутствует	0.5
567	388509.26	3198403.74	Закрепление отсутствует	0.5
568	388504.14	3198406.07	Закрепление отсутствует	0.5
569	388501.62	3198404.27	Закрепление отсутствует	0.5
570	388504.28	3198400.76	Закрепление отсутствует	0.5

Государственный регистратор		ФГИС ЕГРН
полное наименование должности	подпись	инициалы, фамилия

М.П.

Выписка из Единого государственного реестра недвижимости об объекте недвижимости

Описание местоположения земельного участка

Земельный участок			
(вид объекта недвижимости)			
Лист № ___ Раздела **3.2**	Всего листов раздела **3.2:** ___	Всего разделов: ___	Всего листов выписки: ___
11.08.2022№ 99/2022/486576779			
Кадастровый номер:		**47:13:0000000:21288**	

Сведения о характерных точках границы земельного участка				
Система координат Зона №				
Номер точки	Координаты		Описание закрепления на местности	Средняя квадратическая погрешность определения координат характерных точек границ земельного участка, м
	X	Y		
1	2	3	4	5
571	388463.59	3198373.85	Закрепление отсутствует	0.5
572	388432.06	3198352.32	Закрепление отсутствует	0.5
573	388339.57	3198289.15	Закрепление отсутствует	0.5
574	388174.22	3198171.37	Закрепление отсутствует	0.5
575	388098.01	3198116.63	Закрепление отсутствует	0.5
576	387634.13	3197781.9	Закрепление отсутствует	0.5
577	387563.32	3197719	Закрепление отсутствует	0.5
578	387502.31	3197659.4	Закрепление отсутствует	0.5
579	387433.68	3197583.82	Закрепление отсутствует	0.5
580	387399.61	3197543.2	Закрепление отсутствует	0.5
581	387382.17	3197520.17	Закрепление отсутствует	0.5
582	387354.01	3197470.96	Закрепление отсутствует	0.5
583	387351.78	3197465.32	Закрепление отсутствует	0.5
584	387303.91	3197359.45	Закрепление отсутствует	0.5
585	387254.41	3197235.99	Закрепление отсутствует	0.5

Государственный регистратор		ФГИС ЕГРН
полное наименование должности	подпись	инициалы, фамилия

М.П.

Выписка из Единого государственного реестра недвижимости об объекте недвижимости

Описание местоположения земельного участка

800

Земельный участок			
(вид объекта недвижимости)			
Лист № ___ Раздела **3.2**	Всего листов раздела **3.2:** ___	Всего разделов: ___	Всего листов выписки: ___
11.08.2022№ 99/2022/486576779			
Кадастровый номер:		**47:13:0000000:21288**	

Сведения о характерных точках границы земельного участка				
Система координат Зона №				
Номер точки	Координаты		Описание закрепления на местности	Средняя квадратическая погрешность определения координат характерных точек границ земельного участка, м
	X	Y		
1	2	3	4	5
586	387240.87	3197196.43	Закрепление отсутствует	0.5
587	387231.42	3197164.58	Закрепление отсутствует	0.5
588	387220.3	3197116.92	Закрепление отсутствует	0.5
589	387150.97	3196787.04	Закрепление отсутствует	0.5
590	387139.87	3196742.02	Закрепление отсутствует	0.5
591	387100.2	3196551.91	Закрепление отсутствует	0.5
592	387070.35	3196407.22	Закрепление отсутствует	0.5
593	387040.05	3196263.25	Закрепление отсутствует	0.5
594	387029.47	3196212.98	Закрепление отсутствует	0.5
595	386979.11	3195984.53	Закрепление отсутствует	0.5
596	386911.61	3195660.31	Закрепление отсутствует	0.5
597	386876.85	3195498.95	Закрепление отсутствует	0.5
598	386815.17	3195215.56	Закрепление отсутствует	0.5
599	386811.58	3195208.72	Закрепление отсутствует	0.5
600	386809.89	3195200.21	Закрепление отсутствует	0.5

Государственный регистратор		ФГИС ЕГРН
полное наименование должности	подпись	инициалы, фамилия

М.П.

Выписка из Единого государственного реестра недвижимости об объекте недвижимости

Описание местоположения земельного участка

801

Земельный участок			
(вид объекта недвижимости)			
Лист № ___ Раздела **3.2**	Всего листов раздела **3.2:** ___	Всего разделов: ___	Всего листов выписки: ___
11.08.2022№ 99/2022/486576779			
Кадастровый номер:		**47:13:0000000:21288**	

Сведения о характерных точках границы земельного участка

Система координат
Зона №

Номер точки	Координаты		Описание закрепления на местности	Средняя квадратическая погрешность определения координат характерных точек границ земельного участка, м
	X	Y		
1	2	3	4	5
601	386810.96	3195193.46	Закрепление отсутствует	0.5
602	386778.39	3195048.62	Закрепление отсутствует	0.5
603	386763.9	3194986.91	Закрепление отсутствует	0.5
604	386756.2	3194950.28	Закрепление отсутствует	0.5
605	386717.74	3194780.45	Закрепление отсутствует	0.5
606	386689.73	3194669.57	Закрепление отсутствует	0.5
607	386697.36	3194664.29	Закрепление отсутствует	0.5
608	386727.46	3194660.29	Закрепление отсутствует	0.5
609	386735.86	3194664.09	Закрепление отсутствует	0.5
610	386744.55	3194739.14	Закрепление отсутствует	0.5
611	386750.18	3194738.29	Закрепление отсутствует	0.5
612	386755.53	3194762.56	Закрепление отсутствует	0.5
613	386749.5	3194764.74	Закрепление отсутствует	0.5
614	386761.78	3194827.14	Закрепление отсутствует	0.5
615	386787.14	3194951.69	Закрепление отсутствует	0.5

Государственный регистратор		ФГИС ЕГРН
полное наименование должности	подпись	инициалы, фамилия

М.П.

Выписка из Единого государственного реестра недвижимости об объекте недвижимости

Описание местоположения земельного участка

Земельный участок			
(вид объекта недвижимости)			
Лист № ___ Раздела **3.2**	Всего листов раздела **3.2:** ___	Всего разделов: ___	Всего листов выписки: ___
11.08.2022№ 99/2022/486576779			
Кадастровый номер:		**47:13:0000000:21288**	

Сведения о характерных точках границы земельного участка				
Система координат Зона №				
Номер точки	Координаты		Описание закрепления на местности	Средняя квадратическая погрешность определения координат характерных точек границ земельного участка, м
	X	Y		
1	2	3	4	5
616	386791.2	3194970.12	Закрепление отсутствует	0.5
617	386805.81	3195042.68	Закрепление отсутствует	0.5
618	386837.48	3195195.85	Закрепление отсутствует	0.5
619	386896.34	3195467.39	Закрепление отсутствует	0.5
620	386936.09	3195653.8	Закрепление отсутствует	0.5
621	387004.97	3195976.92	Закрепление отсутствует	0.5
622	387041.7	3196149.55	Закрепление отсутствует	0.5
623	387065.94	3196263.64	Закрепление отсутствует	0.5
624	387126.05	3196546.63	Закрепление отсутствует	0.5
625	387185.79	3196830.41	Закрепление отсутствует	0.5
626	387189.08	3196845.78	Закрепление отсутствует	0.5
627	387246.85	3197120.19	Закрепление отсутствует	0.5
628	387256.64	3197160.7	Закрепление отсутствует	0.5
629	387269.82	3197203.58	Закрепление отсутствует	0.5
630	387333.85	3197364.75	Закрепление отсутствует	0.5

Государственный регистратор		ФГИС ЕГРН
полное наименование должности	подпись	инициалы, фамилия

М.П.

Выписка из Единого государственного реестра недвижимости об объекте недвижимости

Описание местоположения земельного участка

Земельный участок			
(вид объекта недвижимости)			
Лист № ___ Раздела **3.2**	Всего листов раздела **3.2:** ___	Всего разделов: ___	Всего листов выписки: ___
11.08.2022№ 99/2022/486576779			
Кадастровый номер:		**47:13:0000000:21288**	

Сведения о характерных точках границы земельного участка				
Система координат Зона №				
Номер точки	Координаты		Описание закрепления на местности	Средняя квадратическая погрешность определения координат характерных точек границ земельного участка, м
	X	Y		
1	2	3	4	5
631	387374.89	3197451.86	Закрепление отсутствует	0.5
632	387401.24	3197502.7	Закрепление отсутствует	0.5
633	387416.38	3197523.54	Закрепление отсутствует	0.5
634	387452.37	3197568.19	Закрепление отсутствует	0.5
635	387522.29	3197643.46	Закрепление отсутствует	0.5
636	387578.25	3197698.73	Закрепление отсутствует	0.5
637	387622.08	3197737.33	Закрепление отсутствует	0.5
638	387674.88	3197780.88	Закрепление отсутствует	0.5
639	387921.1	3197957.71	Закрепление отсутствует	0.5
640	387994.4	3198007.59	Закрепление отсутствует	0.5
641	388002.11	3198012.73	Закрепление отсутствует	0.5
642	388115.6	3198095.18	Закрепление отсутствует	0.5
643	388190.64	3198146.43	Закрепление отсутствует	0.5
644	388355.82	3198269.28	Закрепление отсутствует	0.5
645	388450.87	3198333.77	Закрепление отсутствует	0.5

Государственный регистратор		ФГИС ЕГРН
полное наименование должности	подпись	инициалы, фамилия

М.П.

Выписка из Единого государственного реестра недвижимости об объекте недвижимости

Описание местоположения земельного участка

Земельный участок			
(вид объекта недвижимости)			
Лист № ___ Раздела **3.2**	Всего листов раздела **3.2:** ___	Всего разделов: ___	Всего листов выписки: ___
11.08.2022№ 99/2022/486576779			
Кадастровый номер:		**47:13:0000000:21288**	

Сведения о характерных точках границы земельного участка				
Система координат Зона №				
Номер точки	Координаты		Описание закрепления на местности	Средняя квадратическая погрешность определения координат характерных точек границ земельного участка, м
	X	Y		
1	2	3	4	5
646	388478.73	3198352.67	Закрепление отсутствует	0.5
647	388520.22	3198379.23	Закрепление отсутствует	0.5
648	388530.06	3198373.91	Закрепление отсутствует	0.5
649	388532.7	3198376.37	Закрепление отсутствует	0.5
650	388526.54	3198385.58	Закрепление отсутствует	0.5
651	396667.06	3204472.69	Закрепление отсутствует	0.5
652	396665.66	3204465.23	Закрепление отсутствует	0.5
653	396653.28	3204331.57	Закрепление отсутствует	0.5
654	396640.84	3204258.13	Закрепление отсутствует	0.5
655	396630.16	3204231.03	Закрепление отсутствует	0.5
656	396610.27	3204181.39	Закрепление отсутствует	0.5
657	396602.75	3204164.3	Закрепление отсутствует	0.5
658	396589.66	3204138.49	Закрепление отсутствует	0.5
659	396575.48	3204114.87	Закрепление отсутствует	0.5
660	396540.71	3204073.21	Закрепление отсутствует	0.5

Государственный регистратор		ФГИС ЕГРН
полное наименование должности	подпись	инициалы, фамилия

М.П.

Выписка из Единого государственного реестра недвижимости об объекте недвижимости

Описание местоположения земельного участка

Земельный участок			
(вид объекта недвижимости)			
Лист № ___ Раздела **3.2**	Всего листов раздела **3.2:** ___	Всего разделов: ___	Всего листов выписки: ___
11.08.2022№ 99/2022/486576779			
Кадастровый номер:		**47:13:0000000:21288**	

Сведения о характерных точках границы земельного участка

Система координат
Зона №

Номер точки	Координаты		Описание закрепления на местности	Средняя квадратическая погрешность определения координат характерных точек границ земельного участка, м
	X	Y		
1	2	3	4	5
661	396516.48	3204046.44	Закрепление отсутствует	0.5
662	396467.12	3204000.87	Закрепление отсутствует	0.5
663	396415.98	3203960.27	Закрепление отсутствует	0.5
664	396328.57	3203897.92	Закрепление отсутствует	0.5
665	396093.53	3203729.95	Закрепление отсутствует	0.5
666	396053.23	3203701.63	Закрепление отсутствует	0.5
667	396044.6	3203696.35	Закрепление отсутствует	0.5
668	395999.99	3203661.17	Закрепление отсутствует	0.5
669	395995.44	3203657.95	Закрепление отсутствует	0.5
670	395989.75	3203653.88	Закрепление отсутствует	0.5
671	395985.21	3203650.61	Закрепление отсутствует	0.5
672	395872.58	3203569.12	Закрепление отсутствует	0.5
673	395866.41	3203568.19	Закрепление отсутствует	0.5
674	395855.7	3203560.64	Закрепление отсутствует	0.5
675	395849.68	3203552.35	Закрепление отсутствует	0.5

Государственный регистратор		ФГИС ЕГРН
полное наименование должности	подпись	инициалы, фамилия

М.П.

Выписка из Единого государственного реестра недвижимости об объекте недвижимости

Описание местоположения земельного участка

Земельный участок			
(вид объекта недвижимости)			
Лист № ___ Раздела **3.2**	Всего листов раздела **3.2:** ___	Всего разделов: ___	Всего листов выписки: ___
11.08.2022№ 99/2022/486576779			
Кадастровый номер:		**47:13:0000000:21288**	

Сведения о характерных точках границы земельного участка

Система координат
Зона №

Номер точки	Координаты		Описание закрепления на местности	Средняя квадратическая погрешность определения координат характерных точек границ земельного участка, м
	X	Y		
1	2	3	4	5
676	395841.97	3203546.86	Закрепление отсутствует	0.5
677	395818.42	3203530.1	Закрепление отсутствует	0.5
678	395764.96	3203492.04	Закрепление отсутствует	0.5
679	395746.89	3203478.87	Закрепление отсутствует	0.5
680	395684.54	3203433.45	Закрепление отсутствует	0.5
681	395573.82	3203351.13	Закрепление отсутствует	0.5
682	395500.14	3203297.06	Закрепление отсутствует	0.5
683	395451.95	3203262.62	Закрепление отсутствует	0.5
684	395390.95	3203218.9	Закрепление отсутствует	0.5
685	395327.09	3203171.89	Закрепление отсутствует	0.5
686	395313.62	3203161.97	Закрепление отсутствует	0.5
687	395308.25	3203158.09	Закрепление отсутствует	0.5
688	395305.25	3203155.71	Закрепление отсутствует	0.5
689	395294.48	3203148.04	Закрепление отсутствует	0.5
690	395283.39	3203140.45	Закрепление отсутствует	0.5

Государственный регистратор		ФГИС ЕГРН
полное наименование должности	подпись	инициалы, фамилия

М.П.

Выписка из Единого государственного реестра недвижимости об объекте недвижимости

Описание местоположения земельного участка

Земельный участок			
(вид объекта недвижимости)			
Лист № ___ Раздела **3.2**	Всего листов раздела **3.2:** ___	Всего разделов: ___	Всего листов выписки: ___
11.08.2022№ 99/2022/486576779			
Кадастровый номер:		**47:13:0000000:21288**	

Сведения о характерных точках границы земельного участка				
Система координат Зона №				
Номер точки	Координаты		Описание закрепления на местности	Средняя квадратическая погрешность определения координат характерных точек границ земельного участка, м
	X	Y		
1	2	3	4	5
691	395225.8	3203099.66	Закрепление отсутствует	0.5
692	395121.22	3203025.59	Закрепление отсутствует	0.5
693	395039.08	3202966.44	Закрепление отсутствует	0.5
694	394960.39	3202911.35	Закрепление отсутствует	0.5
695	394883.07	3202856.74	Закрепление отсутствует	0.5
696	394876.55	3202855.05	Закрепление отсутствует	0.5
697	394896.33	3202831.89	Закрепление отсутствует	0.5
698	394930.79	3202859.09	Закрепление отсутствует	0.5
699	394978.96	3202893.9	Закрепление отсутствует	0.5
700	394992.19	3202902.25	Закрепление отсутствует	0.5
701	395056.88	3202947.65	Закрепление отсутствует	0.5
702	395135.17	3203003.7	Закрепление отсутствует	0.5
703	395251.29	3203087.9	Закрепление отсутствует	0.5
704	395307.54	3203128.71	Закрепление отсутствует	0.5
705	395310.32	3203130.75	Закрепление отсутствует	0.5

Государственный регистратор		ФГИС ЕГРН
полное наименование должности	подпись	инициалы, фамилия

М.П.

Выписка из Единого государственного реестра недвижимости об объекте недвижимости

Описание местоположения земельного участка

Земельный участок			
(вид объекта недвижимости)			
Лист № ___ Раздела **3.2**	Всего листов раздела **3.2:** ___	Всего разделов: ___	Всего листов выписки: ___
11.08.2022№ 99/2022/486576779			
Кадастровый номер:		**47:13:0000000:21288**	

Сведения о характерных точках границы земельного участка

Система координат
Зона №

Номер точки	Координаты		Описание закрепления на местности	Средняя квадратическая погрешность определения координат характерных точек границ земельного участка, м
	X	Y		
1	2	3	4	5
706	395316.87	3203135.18	Закрепление отсутствует	0.5
707	395322.7	3203139.63	Закрепление отсутствует	0.5
708	395349.7	3203158.9	Закрепление отсутствует	0.5
709	395404.67	3203198.14	Закрепление отсутствует	0.5
710	395463.09	3203240.29	Закрепление отсутствует	0.5
711	395467.43	3203243.37	Закрепление отсутствует	0.5
712	395652.06	3203376.86	Закрепление отсутствует	0.5
713	395708.32	3203417.78	Закрепление отсутствует	0.5
714	395801.08	3203483.74	Закрепление отсутствует	0.5
715	395829.23	3203502.96	Закрепление отсутствует	0.5
716	395863.05	3203528.32	Закрепление отсутствует	0.5
717	395902.99	3203559.88	Закрепление отсутствует	0.5
718	395999.07	3203629.71	Закрепление отсутствует	0.5
719	396003.3	3203632.73	Закрепление отсутствует	0.5
720	396008.45	3203636.54	Закрепление отсутствует	0.5

Государственный регистратор		ФГИС ЕГРН
полное наименование должности	подпись	инициалы, фамилия

М.П.

Выписка из Единого государственного реестра недвижимости об объекте недвижимости

Описание местоположения земельного участка

Земельный участок			
(вид объекта недвижимости)			
Лист № ___ Раздела **3.2**	Всего листов раздела **3.2:** ___	Всего разделов: ___	Всего листов выписки: ___
11.08.2022№ 99/2022/486576779			
Кадастровый номер:		**47:13:0000000:21288**	

Сведения о характерных точках границы земельного участка

Система координат
Зона №

Номер точки	Координаты		Описание закрепления на местности	Средняя квадратическая погрешность определения координат характерных точек границ земельного участка, м
	X	Y		
1	2	3	4	5
721	396015.42	3203641.62	Закрепление отсутствует	0.5
722	396035.34	3203657.56	Закрепление отсутствует	0.5
723	396051.08	3203667.43	Закрепление отсутствует	0.5
724	396057.01	3203671.7	Закрепление отсутствует	0.5
725	396061.89	3203675.01	Закрепление отсутствует	0.5
726	396063.7	3203676.3	Закрепление отсутствует	0.5
727	396079.54	3203687.94	Закрепление отсутствует	0.5
728	396209.78	3203781.53	Закрепление отсутствует	0.5
729	396214.49	3203785.13	Закрепление отсутствует	0.5
730	396223.86	3203791.55	Закрепление отсутствует	0.5
731	396228.91	3203795.33	Закрепление отсутствует	0.5
732	396255.31	3203814.21	Закрепление отсутствует	0.5
733	396290.97	3203839.58	Закрепление отсутствует	0.5
734	396336.09	3203871.38	Закрепление отсутствует	0.5
735	396376.21	3203900.23	Закрепление отсутствует	0.5

Государственный регистратор		ФГИС ЕГРН
полное наименование должности	подпись	инициалы, фамилия

М.П.

Выписка из Единого государственного реестра недвижимости об объекте недвижимости

Описание местоположения земельного участка

Земельный участок			
(вид объекта недвижимости)			
Лист № ___ Раздела **3.2**	Всего листов раздела **3.2:** ___	Всего разделов: ___	Всего листов выписки: ___
11.08.2022№ 99/2022/486576779			
Кадастровый номер:		**47:13:0000000:21288**	

Сведения о характерных точках границы земельного участка				
Система координат Зона №				
Номер точки	Координаты		Описание закрепления на местности	Средняя квадратическая погрешность определения координат характерных точек границ земельного участка, м
	X	Y		
1	2	3	4	5
736	396427.38	3203937.74	Закрепление отсутствует	0.5
737	396480.77	3203980.22	Закрепление отсутствует	0.5
738	396514.99	3204009.49	Закрепление отсутствует	0.5
739	396569.44	3204068.83	Закрепление отсутствует	0.5
740	396605.33	3204117.2	Закрепление отсутствует	0.5
741	396619.8	3204142.97	Закрепление отсутствует	0.5
742	396630.81	3204166.81	Закрепление отсутствует	0.5
743	396636.71	3204180.19	Закрепление отсутствует	0.5
744	396653.71	3204224.07	Закрепление отсутствует	0.5
745	396664.27	3204257.26	Закрепление отсутствует	0.5
746	396678.35	3204328.35	Закрепление отсутствует	0.5
747	396681.42	3204347.2	Закрепление отсутствует	0.5
748	396700.4	3204458.81	Закрепление отсутствует	0.5
749	396701.67	3204464.23	Закрепление отсутствует	0.5
750	396701.22	3204469.7	Закрепление отсутствует	0.5

Государственный регистратор		ФГИС ЕГРН
полное наименование должности	подпись	инициалы, фамилия

М.П.

Выписка из Единого государственного реестра недвижимости об объекте недвижимости

Описание местоположения земельного участка

Земельный участок			
(вид объекта недвижимости)			
Лист № ___ Раздела **3.2**	Всего листов раздела **3.2:** ___	Всего разделов: ___	Всего листов выписки: ___
11.08.2022№ 99/2022/486576779			
Кадастровый номер:		**47:13:0000000:21288**	

Сведения о характерных точках границы земельного участка

Система координат
Зона №

Номер точки	Координаты		Описание закрепления на местности	Средняя квадратическая погрешность определения координат характерных точек границ земельного участка, м
	X	Y		
1	2	3	4	5
751	396695.11	3204474.94	Закрепление отсутствует	0.5
752	396676.47	3204476.67	Закрепление отсутствует	0.5
753	396672.48	3204476.43	Закрепление отсутствует	0.5
754	398913.49	3212611.54	Закрепление отсутствует	0.5
755	398920.36	3212584.42	Закрепление отсутствует	0.5
756	398939.69	3212475.33	Закрепление отсутствует	0.5
757	398952.06	3212405.56	Закрепление отсутствует	0.5
758	398950.42	3212397.41	Закрепление отсутствует	0.5
759	398953.5	3212381.77	Закрепление отсутствует	0.5
760	398957.27	3212374.65	Закрепление отсутствует	0.5
761	398975.21	3212278.92	Закрепление отсутствует	0.5
762	398994.02	3212181.71	Закрепление отсутствует	0.5
763	399003.63	3212132.75	Закрепление отсутствует	0.5
764	399019.84	3212052.76	Закрепление отсутствует	0.5
765	399023.68	3212033.67	Закрепление отсутствует	0.5

Государственный регистратор		ФГИС ЕГРН
полное наименование должности	подпись	инициалы, фамилия

М.П.

Выписка из Единого государственного реестра недвижимости об объекте недвижимости

Описание местоположения земельного участка

Земельный участок			
(вид объекта недвижимости)			
Лист № ___ Раздела **3.2**	Всего листов раздела **3.2:** ___	Всего разделов: ___	Всего листов выписки: ___
11.08.2022№ 99/2022/486576779			
Кадастровый номер:		**47:13:0000000:21288**	

Сведения о характерных точках границы земельного участка				
Система координат Зона №				
Номер точки	Координаты		Описание закрепления на местности	Средняя квадратическая погрешность определения координат характерных точек границ земельного участка, м
	X	Y		
1	2	3	4	5
766	399032.04	3211990.19	Закрепление отсутствует	0.5
767	399036.75	3211962.07	Закрепление отсутствует	0.5
768	399041.27	3211916.33	Закрепление отсутствует	0.5
769	399041.6	3211873.69	Закрепление отсутствует	0.5
770	399040.78	3211865.84	Закрепление отсутствует	0.5
771	399038.88	3211860.2	Закрепление отсутствует	0.5
772	399038.68	3211854.82	Закрепление отсутствует	0.5
773	399039.7	3211847.36	Закрепление отсутствует	0.5
774	399032.07	3211783.3	Закрепление отсутствует	0.5
775	399019.73	3211679.64	Закрепление отсутствует	0.5
776	399001.16	3211589.61	Закрепление отсутствует	0.5
777	398970.06	3211442.15	Закрепление отсутствует	0.5
778	398969.02	3211436.39	Закрепление отсутствует	0.5
779	398952.08	3211359.05	Закрепление отсутствует	0.5
780	398938.05	3211296.91	Закрепление отсутствует	0.5

Государственный регистратор		ФГИС ЕГРН
полное наименование должности	подпись	инициалы, фамилия

М.П.

Выписка из Единого государственного реестра недвижимости об объекте недвижимости

Описание местоположения земельного участка

Земельный участок			
(вид объекта недвижимости)			
Лист № ___ Раздела **3.2**	Всего листов раздела **3.2:** ___	Всего разделов: ___	Всего листов выписки: ___
11.08.2022№ 99/2022/486576779			
Кадастровый номер:		**47:13:0000000:21288**	

Сведения о характерных точках границы земельного участка				
Система координат Зона №				
Номер точки	Координаты		Описание закрепления на местности	Средняя квадратическая погрешность определения координат характерных точек границ земельного участка, м
	X	Y		
1	2	3	4	5
781	398929.81	3211260.22	Закрепление отсутствует	0.5
782	398913.36	3211206.52	Закрепление отсутствует	0.5
783	398889.15	3211141.02	Закрепление отсутствует	0.5
784	398867.07	3211091.12	Закрепление отсутствует	0.5
785	398847.85	3211055.07	Закрепление отсутствует	0.5
786	398826.18	3211019.03	Закрепление отсутствует	0.5
787	398797.98	3210970.48	Закрепление отсутствует	0.5
788	398761.55	3210920.56	Закрепление отсутствует	0.5
789	398724.89	3210874.85	Закрепление отсутствует	0.5
790	398659.12	3210791.63	Закрепление отсутствует	0.5
791	398621.65	3210742.52	Закрепление отсутствует	0.5
792	398616.43	3210735.45	Закрепление отсутствует	0.5
793	398601.83	3210716.32	Закрепление отсутствует	0.5
794	398585.04	3210693.17	Закрепление отсутствует	0.5
795	398563.88	3210663.17	Закрепление отсутствует	0.5

Государственный регистратор		ФГИС ЕГРН
полное наименование должности	подпись	инициалы, фамилия

М.П.

Выписка из Единого государственного реестра недвижимости об объекте недвижимости

Описание местоположения земельного участка

Земельный участок			
(вид объекта недвижимости)			
Лист № ___ Раздела **3.2**	Всего листов раздела **3.2:** ___	Всего разделов: ___	Всего листов выписки: ___
11.08.2022№ 99/2022/486576779			
Кадастровый номер:		**47:13:0000000:21288**	

Сведения о характерных точках границы земельного участка				
Система координат Зона №				
Номер точки	Координаты		Описание закрепления на местности	Средняя квадратическая погрешность определения координат характерных точек границ земельного участка, м
	X	Y		
1	2	3	4	5
796	398540.48	3210628.77	Закрепление отсутствует	0.5
797	398521.75	3210598.91	Закрепление отсутствует	0.5
798	398507.95	3210572.98	Закрепление отсутствует	0.5
799	398505.54	3210567.62	Закрепление отсутствует	0.5
800	398493.71	3210534.27	Закрепление отсутствует	0.5
801	398480.66	3210484.02	Закрепление отсутствует	0.5
802	398473.46	3210446.84	Закрепление отсутствует	0.5
803	398464.35	3210366	Закрепление отсутствует	0.5
804	398462.19	3210337.05	Закрепление отсутствует	0.5
805	398454.58	3210217.84	Закрепление отсутствует	0.5
806	398447.12	3210119.27	Закрепление отсутствует	0.5
807	398435.86	3209970.69	Закрепление отсутствует	0.5
808	398431.22	3209964.8	Закрепление отсутствует	0.5
809	398426.51	3209852.97	Закрепление отсутствует	0.5
810	398425.36	3209837.38	Закрепление отсутствует	0.5

Государственный регистратор		ФГИС ЕГРН
полное наименование должности	подпись	инициалы, фамилия

М.П.

Выписка из Единого государственного реестра недвижимости об объекте недвижимости

Описание местоположения земельного участка

Земельный участок			
(вид объекта недвижимости)			
Лист № ___ Раздела **3.2**	Всего листов раздела **3.2:** ___	Всего разделов: ___	Всего листов выписки: ___
11.08.2022№ 99/2022/486576779			
Кадастровый номер:		**47:13:0000000:21288**	

Сведения о характерных точках границы земельного участка				
Система координат Зона №				
Номер точки	Координаты		Описание закрепления на местности	Средняя квадратическая погрешность определения координат характерных точек границ земельного участка, м
	X	Y		
1	2	3	4	5
811	398421.16	3209779.72	Закрепление отсутствует	0.5
812	398413.09	3209668.82	Закрепление отсутствует	0.5
813	398409.33	3209617.18	Закрепление отсутствует	0.5
814	398401.56	3209510.33	Закрепление отсутствует	0.5
815	398398.67	3209438.27	Закрепление отсутствует	0.5
816	398388.73	3209300.87	Закрепление отсутствует	0.5
817	398378.7	3209154.68	Закрепление отсутствует	0.5
818	398372.98	3209064.63	Закрепление отсутствует	0.5
819	398371.28	3209046.25	Закрепление отсутствует	0.5
820	398358.47	3208871.4	Закрепление отсутствует	0.5
821	398344.69	3208660.45	Закрепление отсутствует	0.5
822	398333.25	3208489.59	Закрепление отсутствует	0.5
823	398332.92	3208485.71	Закрепление отсутствует	0.5
824	398321.59	3208314.24	Закрепление отсутствует	0.5
825	398317.61	3208249.54	Закрепление отсутствует	0.5

Государственный регистратор		ФГИС ЕГРН
полное наименование должности	подпись	инициалы, фамилия

М.П.

Выписка из Единого государственного реестра недвижимости об объекте недвижимости

Описание местоположения земельного участка

Земельный участок			
(вид объекта недвижимости)			
Лист № ___ Раздела **3.2**	Всего листов раздела **3.2:** ___	Всего разделов: ___	Всего листов выписки: ___
11.08.2022№ 99/2022/486576779			
Кадастровый номер:		**47:13:0000000:21288**	

Сведения о характерных точках границы земельного участка				
Система координат Зона №				
Номер точки	Координаты		Описание закрепления на местности	Средняя квадратическая погрешность определения координат характерных точек границ земельного участка, м
	X	Y		
1	2	3	4	5
826	398317.03	3208241.93	Закрепление отсутствует	0.5
827	398312.55	3208174.96	Закрепление отсутствует	0.5
828	398293.67	3207913.02	Закрепление отсутствует	0.5
829	398290.24	3207845.57	Закрепление отсутствует	0.5
830	398289.65	3207837.98	Закрепление отсутствует	0.5
831	398279.51	3207695.93	Закрепление отсутствует	0.5
832	398271.5	3207577.92	Закрепление отсутствует	0.5
833	398271.44	3207573.23	Закрепление отсутствует	0.5
834	398268.44	3207528.27	Закрепление отсутствует	0.5
835	398259.68	3207408.69	Закрепление отсутствует	0.5
836	398255.19	3207363.23	Закрепление отсутствует	0.5
837	398239.26	3207284.45	Закрепление отсутствует	0.5
838	398237.87	3207280.01	Закрепление отсутствует	0.5
839	398229.44	3207245.02	Закрепление отсутствует	0.5
840	398218.23	3207214.49	Закрепление отсутствует	0.5

Государственный регистратор		ФГИС ЕГРН
полное наименование должности	подпись	инициалы, фамилия

М.П.

Выписка из Единого государственного реестра недвижимости об объекте недвижимости

Описание местоположения земельного участка

Земельный участок			
(вид объекта недвижимости)			
Лист № ___ Раздела **3.2**	Всего листов раздела **3.2:** ___	Всего разделов: ___	Всего листов выписки: ___
11.08.2022№ 99/2022/486576779			
Кадастровый номер:		**47:13:0000000:21288**	

Сведения о характерных точках границы земельного участка				
Система координат Зона №				
Номер точки	Координаты		Описание закрепления на местности	Средняя квадратическая погрешность определения координат характерных точек границ земельного участка, м
	X	Y		
1	2	3	4	5
841	398184.73	3207134.99	Закрепление отсутствует	0.5
842	398168.83	3207102.45	Закрепление отсутствует	0.5
843	398145.77	3207073.07	Закрепление отсутствует	0.5
844	398098.83	3207009.92	Закрепление отсутствует	0.5
845	398012.87	3206896.84	Закрепление отсутствует	0.5
846	398006.3	3206888.2	Закрепление отсутствует	0.5
847	397960.07	3206827.37	Закрепление отсутствует	0.5
848	397918.54	3206773.48	Закрепление отсутствует	0.5
849	397698.92	3206489.53	Закрепление отсутствует	0.5
850	397628.89	3206399.33	Закрепление отсутствует	0.5
851	397593.29	3206353.48	Закрепление отсутствует	0.5
852	397589	3206347.95	Закрепление отсутствует	0.5
853	397510.07	3206246.34	Закрепление отсутствует	0.5
854	397426.89	3206139.55	Закрепление отсутствует	0.5
855	397370.54	3206068.02	Закрепление отсутствует	0.5

Государственный регистратор		ФГИС ЕГРН
полное наименование должности	подпись	инициалы, фамилия

М.П.

Выписка из Единого государственного реестра недвижимости об объекте недвижимости

Описание местоположения земельного участка

Земельный участок			
(вид объекта недвижимости)			
Лист № ___ Раздела **3.2**	Всего листов раздела **3.2:** ___	Всего разделов: ___	Всего листов выписки: ___
11.08.2022№ 99/2022/486576779			
Кадастровый номер:		**47:13:0000000:21288**	

Сведения о характерных точках границы земельного участка				
Система координат Зона №				
Номер точки	Координаты		Описание закрепления на местности	Средняя квадратическая погрешность определения координат характерных точек границ земельного участка, м
	X	Y		
1	2	3	4	5
856	397323.61	3206008.45	Закрепление отсутствует	0.5
857	397280.76	3205951.09	Закрепление отсутствует	0.5
858	397266.25	3205931.64	Закрепление отсутствует	0.5
859	397191.16	3205834.43	Закрепление отсутствует	0.5
860	397162.88	3205797.83	Закрепление отсутствует	0.5
861	397027.7	3205622.82	Закрепление отсутствует	0.5
862	396946.41	3205521.1	Закрепление отсутствует	0.5
863	396909.36	3205474.02	Закрепление отсутствует	0.5
864	396879.87	3205430.47	Закрепление отсутствует	0.5
865	396820.48	3205331.4	Закрепление отсутствует	0.5
866	396812.73	3205328.19	Закрепление отсутствует	0.5
867	396804.82	3205314.71	Закрепление отсутствует	0.5
868	396805.64	3205306.72	Закрепление отсутствует	0.5
869	396780.02	3205254.13	Закрепление отсутствует	0.5
870	396768.27	3205224.34	Закрепление отсутствует	0.5

Государственный регистратор		ФГИС ЕГРН
полное наименование должности	подпись	инициалы, фамилия

М.П.

Выписка из Единого государственного реестра недвижимости об объекте недвижимости

Описание местоположения земельного участка

Земельный участок			
(вид объекта недвижимости)			
Лист № ___ Раздела **3.2**	Всего листов раздела **3.2:** ___	Всего разделов: ___	Всего листов выписки: ___
11.08.2022№ 99/2022/486576779			
Кадастровый номер:		**47:13:0000000:21288**	

Сведения о характерных точках границы земельного участка

Система координат
Зона №

Номер точки	Координаты		Описание закрепления на местности	Средняя квадратическая погрешность определения координат характерных точек границ земельного участка, м
	X	Y		
1	2	3	4	5
871	396757.67	3205190.58	Закрепление отсутствует	0.5
872	396754.08	3205177.07	Закрепление отсутствует	0.5
873	396750.79	3205162.83	Закрепление отсутствует	0.5
874	396748.46	3205150.37	Закрепление отсутствует	0.5
875	396737.21	3205078.35	Закрепление отсутствует	0.5
876	396711.4	3204846.35	Закрепление отсутствует	0.5
877	396711.06	3204842.57	Закрепление отсутствует	0.5
878	396698.54	3204727.88	Закрепление отсутствует	0.5
879	396682.04	3204611.08	Закрепление отсутствует	0.5
880	396675.69	3204568.88	Закрепление отсутствует	0.5
881	396674.05	3204527.67	Закрепление отсутствует	0.5
882	396675.73	3204523.98	Закрепление отсутствует	0.5
883	396679.2	3204522.07	Закрепление отсутствует	0.5
884	396697.48	3204518.53	Закрепление отсутствует	0.5
885	396702.26	3204520.25	Закрепление отсутствует	0.5

Государственный регистратор		ФГИС ЕГРН
полное наименование должности	подпись	инициалы, фамилия

М.П.

Выписка из Единого государственного реестра недвижимости об объекте недвижимости

Описание местоположения земельного участка

Земельный участок			
(вид объекта недвижимости)			
Лист № ___ Раздела **3.2**	Всего листов раздела **3.2:** ___	Всего разделов: ___	Всего листов выписки: ___
11.08.2022№ 99/2022/486576779			
Кадастровый номер:		**47:13:0000000:21288**	

Сведения о характерных точках границы земельного участка

Система координат
Зона №

Номер точки	Координаты		Описание закрепления на местности	Средняя квадратическая погрешность определения координат характерных точек границ земельного участка, м
	X	Y		
1	2	3	4	5
886	396705.51	3204525.42	Закрепление отсутствует	0.5
887	396710.91	3204553.04	Закрепление отсутствует	0.5
888	396714.67	3204577.03	Закрепление отсутствует	0.5
889	396716.41	3204617.82	Закрепление отсутствует	0.5
890	396721.75	3204707.79	Закрепление отсутствует	0.5
891	396722.96	3204722.53	Закрепление отсутствует	0.5
892	396735.68	3204840.22	Закрепление отсутствует	0.5
893	396735.91	3204843.23	Закрепление отсутствует	0.5
894	396750.17	3204958.89	Закрепление отсутствует	0.5
895	396757.82	3205019.91	Закрепление отсутствует	0.5
896	396758.4	3205024.1	Закрепление отсутствует	0.5
897	396760.42	3205043.19	Закрепление отсутствует	0.5
898	396760.67	3205046.93	Закрепление отсутствует	0.5
899	396768.47	3205122.87	Закрепление отсутствует	0.5
900	396771.73	3205141.48	Закрепление отсутствует	0.5

Государственный регистратор		ФГИС ЕГРН
полное наименование должности	подпись	инициалы, фамилия

М.П.

Выписка из Единого государственного реестра недвижимости об объекте недвижимости

Описание местоположения земельного участка

Земельный участок			
(вид объекта недвижимости)			
Лист № ___ Раздела **3.2**	Всего листов раздела **3.2:** ___	Всего разделов: ___	Всего листов выписки: ___
11.08.2022№ 99/2022/486576779			
Кадастровый номер:		**47:13:0000000:21288**	

Сведения о характерных точках границы земельного участка				
Система координат Зона №				
Номер точки	Координаты		Описание закрепления на местности	Средняя квадратическая погрешность определения координат характерных точек границ земельного участка, м
	X	Y		
1	2	3	4	5
901	396773.92	3205153.94	Закрепление отсутствует	0.5
902	396776.93	3205171.17	Закрепление отсутствует	0.5
903	396790.3	3205212.9	Закрепление отсутствует	0.5
904	396801.51	3205241.49	Закрепление отсутствует	0.5
905	396817.01	3205275.83	Закрепление отсутствует	0.5
906	396817.42	3205275.71	Закрепление отсутствует	0.5
907	396818.5	3205277.83	Закрепление отсутствует	0.5
908	396818.19	3205278.11	Закрепление отсутствует	0.5
909	396835.01	3205308.69	Закрепление отсутствует	0.5
910	396901.35	3205418.01	Закрепление отсутствует	0.5
911	396944.48	3205474.09	Закрепление отсутствует	0.5
912	397047.57	3205608.11	Закрепление отсутствует	0.5
913	397285.81	3205915.66	Закрепление отсутствует	0.5
914	397295.67	3205928.39	Закрепление отсутствует	0.5
915	397347.16	3205995.03	Закрепление отсутствует	0.5

Государственный регистратор		ФГИС ЕГРН
полное наименование должности	подпись	инициалы, фамилия

М.П.

Выписка из Единого государственного реестра недвижимости об объекте недвижимости

Описание местоположения земельного участка

Земельный участок			
(вид объекта недвижимости)			
Лист № ___ Раздела **3.2**	Всего листов раздела **3.2:** ___	Всего разделов: ___	Всего листов выписки: ___
11.08.2022№ 99/2022/486576779			
Кадастровый номер:		**47:13:0000000:21288**	

Сведения о характерных точках границы земельного участка				
Система координат Зона №				
Номер точки	Координаты		Описание закрепления на местности	Средняя квадратическая погрешность определения координат характерных точек границ земельного участка, м
	X	Y		
1	2	3	4	5
916	397465.68	3206150.7	Закрепление отсутствует	0.5
917	397527.66	3206228.77	Закрепление отсутствует	0.5
918	397682.92	3206428.93	Закрепление отсутствует	0.5
919	397821.68	3206608.85	Закрепление отсутствует	0.5
920	398028.92	3206875.06	Закрепление отсутствует	0.5
921	398031.37	3206878.2	Закрепление отсутствует	0.5
922	398105.95	3206975.56	Закрепление отсутствует	0.5
923	398136.16	3207016.11	Закрепление отсутствует	0.5
924	398167.24	3207058.6	Закрепление отсутствует	0.5
925	398184.82	3207077.7	Закрепление отсутствует	0.5
926	398202.81	3207109.95	Закрепление отсутствует	0.5
927	398238.37	3207199.05	Закрепление отсутствует	0.5
928	398250.18	3207233.3	Закрепление отсутствует	0.5
929	398260.77	3207269.41	Закрепление отсутствует	0.5
930	398261.85	3207273.65	Закрепление отсутствует	0.5

Государственный регистратор		ФГИС ЕГРН
полное наименование должности	подпись	инициалы, фамилия

М.П.

Выписка из Единого государственного реестра недвижимости об объекте недвижимости

Описание местоположения земельного участка

Земельный участок			
(вид объекта недвижимости)			
Лист № ___ Раздела **3.2**	Всего листов раздела **3.2:** ___	Всего разделов: ___	Всего листов выписки: ___
11.08.2022№ 99/2022/486576779			
Кадастровый номер:		**47:13:0000000:21288**	

Сведения о характерных точках границы земельного участка				
Система координат Зона №				
Номер точки	Координаты		Описание закрепления на местности	Средняя квадратическая погрешность определения координат характерных точек границ земельного участка, м
	X	Y		
1	2	3	4	5
931	398269.57	3207305.52	Закрепление отсутствует	0.5
932	398274.97	3207333.04	Закрепление отсутствует	0.5
933	398279.47	3207362.98	Закрепление отсутствует	0.5
934	398283.75	3207401.45	Закрепление отсутствует	0.5
935	398287.09	3207443.1	Закрепление отсутствует	0.5
936	398294.41	3207528.79	Закрепление отсутствует	0.5
937	398297.97	3207574.07	Закрепление отсутствует	0.5
938	398296.92	3207583.36	Закрепление отсутствует	0.5
939	398318.86	3207911.64	Закрепление отсутствует	0.5
940	398327.02	3208025.81	Закрепление отсутствует	0.5
941	398334.94	3208141.62	Закрепление отсутствует	0.5
942	398341.57	3208244.67	Закрепление отсутствует	0.5
943	398351.12	3208389.59	Закрепление отсутствует	0.5
944	398357.95	3208488.35	Закрепление отсутствует	0.5
945	398369.1	3208657.03	Закрепление отсутствует	0.5

Государственный регистратор		ФГИС ЕГРН
полное наименование должности	подпись	инициалы, фамилия

М.П.

Выписка из Единого государственного реестра недвижимости об объекте недвижимости

Описание местоположения земельного участка

Земельный участок			
(вид объекта недвижимости)			
Лист № ___ Раздела **3.2**	Всего листов раздела **3.2:** ___	Всего разделов: ___	Всего листов выписки: ___
11.08.2022№ 99/2022/486576779			
Кадастровый номер:		**47:13:0000000:21288**	

Сведения о характерных точках границы земельного участка				
Система координат Зона №				
Номер точки	Координаты		Описание закрепления на местности	Средняя квадратическая погрешность определения координат характерных точек границ земельного участка, м
	X	Y		
1	2	3	4	5
946	398383.16	3208870.4	Закрепление отсутствует	0.5
947	398403.97	3209140.33	Закрепление отсутствует	0.5
948	398408.36	3209205.9	Закрепление отсутствует	0.5
949	398413.24	3209300.97	Закрепление отсутствует	0.5
950	398426.63	3209490.57	Закрепление отсутствует	0.5
951	398438.34	3209651.96	Закрепление отсутствует	0.5
952	398447.43	3209776.86	Закрепление отсутствует	0.5
953	398458.02	3209891.7	Закрепление отсутствует	0.5
954	398461.88	3209916.48	Закрепление отсутствует	0.5
955	398465.94	3210015.74	Закрепление отсутствует	0.5
956	398471.52	3210075.5	Закрепление отсутствует	0.5
957	398478.28	3210157.88	Закрепление отсутствует	0.5
958	398480.63	3210210.95	Закрепление отсутствует	0.5
959	398487.23	3210336.2	Закрепление отсутствует	0.5
960	398493.87	3210411.78	Закрепление отсутствует	0.5

Государственный регистратор		ФГИС ЕГРН
полное наименование должности	подпись	инициалы, фамилия

М.П.

Выписка из Единого государственного реестра недвижимости об объекте недвижимости

Описание местоположения земельного участка

Земельный участок			
(вид объекта недвижимости)			
Лист № ___ Раздела **3.2**	Всего листов раздела **3.2:** ___	Всего разделов: ___	Всего листов выписки: ___
11.08.2022№ 99/2022/486576779			
Кадастровый номер:		**47:13:0000000:21288**	

Сведения о характерных точках границы земельного участка

Система координат
Зона №

Номер точки	Координаты		Описание закрепления на местности	Средняя квадратическая погрешность определения координат характерных точек границ земельного участка, м
	X	Y		
1	2	3	4	5
961	398496.61	3210439.34	Закрепление отсутствует	0.5
962	398502.08	3210466.92	Закрепление отсутствует	0.5
963	398508.7	3210497.02	Закрепление отсутствует	0.5
964	398517.99	3210530.18	Закрепление отсутствует	0.5
965	398527.29	3210559.12	Закрепление отсутствует	0.5
966	398528.85	3210559.15	Закрепление отсутствует	0.5
967	398529.78	3210561.33	Закрепление отсутствует	0.5
968	398528.88	3210562.55	Закрепление отсутствует	0.5
969	398538.54	3210579.01	Закрепление отсутствует	0.5
970	398552.04	3210602.18	Закрепление отсутствует	0.5
971	398570.33	3210629.21	Закрепление отсутствует	0.5
972	398591.23	3210660.38	Закрепление отсутствует	0.5
973	398616.39	3210695.32	Закрепление отсутствует	0.5
974	398642.21	3210729.95	Закрепление отсутствует	0.5
975	398676.53	3210774.17	Закрепление отсутствует	0.5

Государственный регистратор		ФГИС ЕГРН
полное наименование должности	подпись	инициалы, фамилия

М.П.

Выписка из Единого государственного реестра недвижимости об объекте недвижимости

Описание местоположения земельного участка

Земельный участок			
(вид объекта недвижимости)			
Лист № ___ Раздела **3.2**	Всего листов раздела **3.2:** ___	Всего разделов: ___	Всего листов выписки: ___
11.08.2022№ 99/2022/486576779			
Кадастровый номер:		**47:13:0000000:21288**	

Сведения о характерных точках границы земельного участка				
Система координат Зона №				
Номер точки	Координаты		Описание закрепления на местности	Средняя квадратическая погрешность определения координат характерных точек границ земельного участка, м
	X	Y		
1	2	3	4	5
976	398741.49	3210857.12	Закрепление отсутствует	0.5
977	398810.01	3210945.66	Закрепление отсутствует	0.5
978	398836.53	3210985.35	Закрепление отсутствует	0.5
979	398849.24	3211005.32	Закрепление отсутствует	0.5
980	398851.01	3211007.88	Закрепление отсутствует	0.5
981	398888.6	3211081.41	Закрепление отсутствует	0.5
982	398911.69	3211133.57	Закрепление отсутствует	0.5
983	398927.21	3211173.17	Закрепление отсутствует	0.5
984	398943.81	3211221.63	Закрепление отсутствует	0.5
985	398962.56	3211293.52	Закрепление отсутствует	0.5
986	398975.84	3211353.86	Закрепление отсутствует	0.5
987	398992.07	3211434.17	Закрепление отсутствует	0.5
988	398993.03	3211439.35	Закрепление отсутствует	0.5
989	399023.72	3211580.49	Закрепление отсутствует	0.5
990	399034.43	3211632.75	Закрепление отсутствует	0.5

Государственный регистратор		ФГИС ЕГРН
полное наименование должности	подпись	инициалы, фамилия

М.П.

Выписка из Единого государственного реестра недвижимости об объекте недвижимости

Описание местоположения земельного участка

Земельный участок			
(вид объекта недвижимости)			
Лист № ___ Раздела **3.2**	Всего листов раздела **3.2:** ___	Всего разделов: ___	Всего листов выписки: ___
11.08.2022№ 99/2022/486576779			
Кадастровый номер:		**47:13:0000000:21288**	

Сведения о характерных точках границы земельного участка				
Система координат Зона №				
Номер точки	Координаты		Описание закрепления на местности	Средняя квадратическая погрешность определения координат характерных точек границ земельного участка, м
	X	Y		
1	2	3	4	5
991	399047.31	3211700.46	Закрепление отсутствует	0.5
992	399056.9	3211781.91	Закрепление отсутствует	0.5
993	399065.84	3211857.47	Закрепление отсутствует	0.5
994	399065.79	3211862.82	Закрепление отсутствует	0.5
995	399065.86	3211912.06	Закрепление отсутствует	0.5
996	399060.12	3211964.62	Закрепление отсутствует	0.5
997	399055.63	3211994.72	Закрепление отсутствует	0.5
998	399056.83	3211996.7	Закрепление отсутствует	0.5
999	399053.61	3212013.05	Закрепление отсутствует	0.5
1000	399051.46	3212014.62	Закрепление отсутствует	0.5
1001	399043.74	3212054.03	Закрепление отсутствует	0.5
1002	399028.84	3212130.14	Закрепление отсутствует	0.5
1003	399025.47	3212147.35	Закрепление отсутствует	0.5
1004	399024.15	3212156.19	Закрепление отсутствует	0.5
1005	399019.77	3212179.36	Закрепление отсутствует	0.5

Государственный регистратор		ФГИС ЕГРН
полное наименование должности	подпись	инициалы, фамилия

М.П.

Выписка из Единого государственного реестра недвижимости об объекте недвижимости

Описание местоположения земельного участка

Земельный участок			
(вид объекта недвижимости)			
Лист № ___ Раздела **3.2**	Всего листов раздела **3.2:** ___	Всего разделов: ___	Всего листов выписки: ___
11.08.2022№ 99/2022/486576779			
Кадастровый номер:		**47:13:0000000:21288**	

Сведения о характерных точках границы земельного участка				
Система координат Зона №				
Номер точки	Координаты		Описание закрепления на местности	Средняя квадратическая погрешность определения координат характерных точек границ земельного участка, м
	X	Y		
1	2	3	4	5
1006	399017.96	3212188.3	Закрепление отсутствует	0.5
1007	399007.96	3212242.14	Закрепление отсутствует	0.5
1008	398997.92	3212292.86	Закрепление отсутствует	0.5
1009	398978.41	3212395.62	Закрепление отсутствует	0.5
1010	398964.36	3212476.69	Закрепление отсутствует	0.5
1011	398945	3212589.05	Закрепление отсутствует	0.5
1012	398941.64	3212617.93	Закрепление отсутствует	0.5

Государственный регистратор		ФГИС ЕГРН
полное наименование должности	подпись	инициалы, фамилия

М.П.

Выписка из Единого государственного реестра недвижимости об объекте недвижимости

Сведения о частях земельного участка

Земельный участок			
(вид объекта недвижимости)			
Лист № ___ Раздела **4**	Всего листов раздела **4:** ___	Всего разделов: ___	Всего листов выписки: ___
11.08.2022№ 99/2022/486576779			
Кадастровый номер:		**47:13:0000000:21288**	

План (чертеж, схема) части земельного участка		Учетный номер части: **47:13:0000000:21288/1**	
Масштаб 1: данные отсутствуют	Условные обозначения:		

Государственный регистратор		ФГИС ЕГРН
полное наименование должности	подпись	инициалы, фамилия

М.П.

Выписка из Единого государственного реестра недвижимости об объекте недвижимости

Сведения о частях земельного участка

Земельный участок			
(вид объекта недвижимости)			
Лист № ___ Раздела **4**	Всего листов раздела **4:** ___	Всего разделов: ___	Всего листов выписки: ___
11.08.2022№ 99/2022/486576779			
Кадастровый номер:		**47:13:0000000:21288**	

План (чертеж, схема) части земельного участка		Учетный номер части: **47:13:0000000:21288/4**	
Масштаб 1: данные отсутствуют	Условные обозначения:		

Государственный регистратор		ФГИС ЕГРН
полное наименование должности	подпись	инициалы, фамилия

М.П.

Выписка из Единого государственного реестра недвижимости об объекте недвижимости

Сведения о частях земельного участка

Земельный участок			
(вид объекта недвижимости)			
Лист № ___ Раздела **4.1**	Всего листов раздела **4.1:** ___	Всего разделов: ___	Всего листов выписки: ___
11.08.2022№ 99/2022/486576779			
Кадастровый номер:		**47:13:0000000:21288**	

Учетный номер части	Площадь ($м^2$)	Содержание ограничения в использовании или ограничения права на объект недвижимости или обременения объекта недвижимости
1	2	3
1	14518	Ограничения прав на земельный участок, предусмотренные статьями 56, 56.1 Земельного кодекса Российской Федерации, 47.13.2.13, Карта (план) № 166/2012 от 25.10.2012
4	9346	Ограничения прав на земельный участок, предусмотренные статьей 56 Земельного кодекса Российской Федерации, 47.13.2.438, Описание местоположения границ № б/н от 04.09.2018

Государственный регистратор		ФГИС ЕГРН
полное наименование должности	подпись	инициалы, фамилия

М.П.

Выписка из Единого государственного реестра недвижимости об объекте недвижимости

Сведения о частях земельного участка

Земельный участок			
(вид объекта недвижимости)			
Лист № ___ Раздела **4.2**	Всего листов раздела **4.2:** ___	Всего разделов: ___	Всего листов выписки: ___
11.08.2022№ 99/2022/486576779			
Кадастровый номер:		**47:13:0000000:21288**	

Сведения о характерных точках границы части (частей) земельного участка

Учетный номер части: 1

Система координат: МСК 47 зона 3
Зона №

Номер точки	Координаты, м		Описание закрепления на местности	Средняя квадратическая погрешность определения координат характерных точек границы части земельного участка, м
	X	Y		
1	2	3	4	5
62	391742.72	3201507.92	данные отсутствуют	данные отсутствуют
63	391711.82	3201494.24	данные отсутствуют	данные отсутствуют
64	391674.44	3201479.73	данные отсутствуют	данные отсутствуют
222	391653.19	3201443.22	данные отсутствуют	данные отсутствуют
222	391653.19	3201443.22	данные отсутствуют	данные отсутствуют
223	391690.51	3201456.7	данные отсутствуют	данные отсутствуют
224	391740.67	3201477.04	данные отсутствуют	данные отсутствуют
291	386653.04	3194376.61	данные отсутствуют	данные отсутствуют
292	386636.24	3194210.94	данные отсутствуют	данные отсутствуют
448	382789.58	3186275.93	данные отсутствуют	данные отсутствуют
448	382789.58	3186275.93	данные отсутствуют	данные отсутствуют
556	386677.9	3194373.11	данные отсутствуют	данные отсутствуют
1013	391648.09	3201441.68	данные отсутствуют	данные отсутствуют
1014	391662.47	3201475.94	данные отсутствуют	данные отсутствуют
1015	391763.52	3201519.28	данные отсутствуют	данные отсутствуют
1016	391749.66	3201486.29	данные отсутствуют	данные отсутствуют

Государственный регистратор		ФГИС ЕГРН
полное наименование должности	подпись	инициалы, фамилия

М.П.

Выписка из Единого государственного реестра недвижимости об объекте недвижимости

Сведения о частях земельного участка

Земельный участок			
(вид объекта недвижимости)			
Лист № ___ Раздела **4.2**	Всего листов раздела **4.2:** ___	Всего разделов: ___	Всего листов выписки: ___
11.08.2022№ 99/2022/486576779			
Кадастровый номер:		**47:13:0000000:21288**	

Номер точки	Координаты, м		Описание закрепления на местности	Средняя квадратическая погрешность определения координат характерных точек границы части земельного участка, м
	X	Y		
1	2	3	4	5
1017	391747.06	3201480.11	данные отсутствуют	данные отсутствуют
1018	386632.68	3194177.25	данные отсутствуют	данные отсутствуют
1018	386632.68	3194177.25	данные отсутствуют	данные отсутствуют
1019	386656.53	3194399.38	данные отсутствуют	данные отсутствуют
1020	386691.34	3194470.34	данные отсутствуют	данные отсутствуют
1021	386664.6	3194242.33	данные отсутствуют	данные отсутствуют
1022	382775.65	3186251.39	данные отсутствуют	данные отсутствуют
1023	382784.37	3186297.07	данные отсутствуют	данные отсутствуют
1024	382790.17	3186327.32	данные отсутствуют	данные отсутствуют
1025	382907.29	3186534.7	данные отсутствуют	данные отсутствуют
1026	382892.75	3186458.2	данные отсутствуют	данные отсутствуют

Государственный регистратор		ФГИС ЕГРН
полное наименование должности	подпись	инициалы, фамилия

М.П.

Выписка из Единого государственного реестра недвижимости об объекте недвижимости

Сведения о частях земельного участка

Земельный участок			
(вид объекта недвижимости)			
Лист № ___ Раздела **4.2**	Всего листов раздела **4.2:** ___	Всего разделов: ___	Всего листов выписки: ___
11.08.2022№ 99/2022/486576779			
Кадастровый номер:		**47:13:0000000:21288**	

Сведения о характерных точках границы части (частей) земельного участка

Учетный номер части: 4

Система координат: МСК 47 зона 3
Зона №

Номер точки	Координаты, м		Описание закрепления на местности	Средняя квадратическая погрешность определения координат характерных точек границы части земельного участка, м
	X	Y		
1	2	3	4	5
65	391596.1	3201454.94	данные отсутствуют	данные отсутствуют
66	391525.31	3201440.3	данные отсутствуют	данные отсутствуют
220	391527.26	3201409.54	данные отсутствуют	данные отсутствуют
220	391527.26	3201409.54	данные отсутствуют	данные отсутствуют
221	391598.74	3201426.76	данные отсутствуют	данные отсутствуют
590	387139.87	3196742.02	данные отсутствуют	данные отсутствуют
1027	391479.82	3201401.5	данные отсутствуют	данные отсутствуют
1028	391493.96	3201434.93	данные отсутствуют	данные отсутствуют
1029	391633.74	3201466.85	данные отсутствуют	данные отсутствуют
1030	391619.42	3201433.01	данные отсутствуют	данные отсутствуют
1031	387134.37	3196586.14	данные отсутствуют	данные отсутствуют
1031	387134.37	3196586.14	данные отсутствуют	данные отсутствуют
1032	387101.31	3196557.22	данные отсутствуют	данные отсутствуют
1033	387140.93	3196746.31	данные отсутствуют	данные отсутствуют
1034	387174.22	3196775.43	данные отсутствуют	данные отсутствуют

Государственный регистратор		ФГИС ЕГРН
полное наименование должности	подпись	инициалы, фамилия

М.П.

Выписка из Единого государственного реестра недвижимости об объекте недвижимости

Сведения о характеристиках объекта недвижимости

На основании запроса от 10.08.2022 г., поступившего на рассмотрение 10.08.2022 г., сообщаем, что согласно записям Единого государственного реестра недвижимости:

Земельный участок			
(вид объекта недвижимости)			
Лист № ___ Раздела **1**	Всего листов раздела **1:** ___	Всего разделов: ___	Всего листов выписки: ___
10.08.2022№ 99/2022/486380304			
Кадастровый номер:		**47:13:0000000:21346**	

Номер кадастрового квартала:	47:13:0000000
Дата присвоения кадастрового номера:	27.04.2015
Ранее присвоенный государственный учетный номер:	данные отсутствуют
Адрес:	Ленинградская область, Тихвинский муниципальный район. На земельном участке расположено сооружение: автомобильная дорога общего пользования "Овино - Липная Горка"
Площадь:	173463 +/- 146кв. м
Кадастровая стоимость, руб.:	485696.4
Кадастровые номера расположенных в пределах земельного участка объектов недвижимости:	47:13:0000000:21159
Кадастровые номера объектов недвижимости, из которых образован объект недвижимости:	47:13:0000000:4821
Кадастровые номера образованных объектов недвижимости:	данные отсутствуют
Сведения о включении объекта недвижимости в состав предприятия как имущественного комплекса:	

Государственный регистратор		ФГИС ЕГРН
полное наименование должности	подпись	инициалы, фамилия

М.П.

Выписка из Единого государственного реестра недвижимости об объекте недвижимости

Сведения о характеристиках объекта недвижимости

Земельный участок			
(вид объекта недвижимости)			
Лист № ___ Раздела **1**	Всего листов раздела **1:** ___	Всего разделов: ___	Всего листов выписки: ___
10.08.2022№ 99/2022/486380304			
Кадастровый номер:		**47:13:0000000:21346**	

Категория земель:	Земли промышленности, энергетики, транспорта, связи, радиовещания, телевидения, информатики, земли для обеспечения космической деятельности, земли обороны, безопасности и земли иного специального назначения
Виды разрешенного использования:	Под автодороги
Сведения о кадастровом инженере:	Целищева Ольга Владимировна №47-11-0145
Сведения о лесах, водных объектах и об иных природных объектах, расположенных в пределах земельного участка:	данные отсутствуют
Сведения о том, что земельный участок полностью или частично расположен в границах зоны с особыми условиями использования территории или территории объекта культурного наследия	данные отсутствуют
Сведения о том, что земельный участок расположен в границах особой экономической зоны, территории опережающего социально-экономического развития, зоны территориального развития в Российской Федерации, игорной зоны:	данные отсутствуют
Сведения о том, что земельный участок расположен в границах особо охраняемой природной территории, охотничьих угодий, лесничеств, лесопарков:	данные отсутствуют
Сведения о результатах проведения государственного земельного надзора:	данные отсутствуют
Сведения о расположении земельного участка в границах территории, в отношении которой утвержден проект межевания территории:	данные отсутствуют

Государственный регистратор		ФГИС ЕГРН
полное наименование должности	подпись	инициалы, фамилия

М.П.

Выписка из Единого государственного реестра недвижимости об объекте недвижимости

Сведения о характеристиках объекта недвижимости

Земельный участок			
(вид объекта недвижимости)			
Лист № ___ Раздела **1**	Всего листов раздела **1:** ___	Всего разделов: ___	Всего листов выписки: ___
10.08.2022№ 99/2022/486380304			
Кадастровый номер:		**47:13:0000000:21346**	

Условный номер земельного участка:	данные отсутствуют
Сведения о принятии акта и (или) заключении договора, предусматривающих предоставление в соответствии с земельным законодательством исполнительным органом государственной власти или органом местного самоуправления находящегося в государственной или муниципальной собственности земельного участка для строительства наемного дома социального использования или наемного дома коммерческого использования:	данные отсутствуют
Сведения о том, что земельный участок или земельные участки образованы на основании решения об изъятии земельного участка и (или) расположенного на нем объекта недвижимости для государственных или муниципальных нужд:	данные отсутствуют
Сведения о том, что земельный участок образован из земель или земельного участка, государственная собственность на которые не разграничена:	данные отсутствуют
Сведения о наличии земельного спора о местоположении границ земельных участков:	данные отсутствуют
Статус записи об объекте недвижимости:	Сведения об объекте недвижимости имеют статус "актуальные"
Особые отметки:	Граница земельного участка состоит из 6 контуров. Посредством данного земельного участка обеспечен доступ к земельному участку (земельным участкам) с кадастровым номером (кадастровыми номерами) 47:13:0000000:21646, 47:13:0000000:21648, 47:13:0000000:21650, 47:13:0000000:21658, 47:13:0000000:21687, 47:13:0000000:21692. Сведения о видах разрешенного использовании имеют статус «Актуальные незасвидетельствованные». Право (ограничение права, обременение объекта недвижимости) зарегистрировано на данный объект недвижимости с видами разрешенного использования «Для размещения объектов специального назначения».
Получатель выписки:	Лукашов Дмитрий Иванович

Государственный регистратор		ФГИС ЕГРН
полное наименование должности	подпись	инициалы, фамилия

М.П.

Выписка из Единого государственного реестра недвижимости об объекте недвижимости

Сведения о зарегистрированных правах

Земельный участок			
(вид объекта недвижимости)			
Лист № ___ Раздела **2**	Всего листов раздела **2:** ___	Всего разделов: ___	Всего листов выписки: ___
10.08.2022№ 99/2022/486380304			
Кадастровый номер:		**47:13:0000000:21346**	

1.	Правообладатель (правообладатели):	1.1.	Ленинградская область
2.	Вид, номер и дата государственной регистрации права:	2.1.	Собственность, № 47-47/001-47/028/002/2016-78/1 от 03.11.2016
3.	Ограничение прав и обременение объекта недвижимости:	не зарегистрировано	
1.	Правообладатель (правообладатели):	1.2.	Государственное казенное учреждение Ленинградской области "Управление автомобильных дорог Ленинградской области", ИНН: 4716021880
2.	Вид, номер и дата государственной регистрации права:	2.2.	Постоянное (бессрочное) пользование, № 47:13:0000000:21346-47/028/2017-1 от 29.08.2017
3.	Ограничение прав и обременение объекта недвижимости:	не зарегистрировано	
4.	Договоры участия в долевом строительстве:	данные отсутствуют	
5.	Заявленные в судебном порядке права требования:	данные отсутствуют	
6.	Сведения о возражении в отношении зарегистрированного права:	данные отсутствуют	
7.	Сведения о наличии решения об изъятии объекта недвижимости для государственных и муниципальных нужд:	данные отсутствуют	
8.	Сведения о невозможности государственной регистрации без личного участия правообладателя или его законного представителя:		
9.	Правопритязания и сведения о наличии поступивших, но не рассмотренных заявлений о проведении государственной регистрации права (перехода, прекращения права), ограничения права или обременения объекта недвижимости, сделки в отношении объекта недвижимости:	данные отсутствуют	
10.	Сведения об осуществлении государственной регистрации сделки, права, ограничения права без необходимого в силу закона согласия третьего лица, органа:	данные отсутствуют	
11.	Сведения о невозможности государственной регистрации перехода, прекращения, ограничения права на земельный участок из земель сельскохозяйственного назначения:		

Государственный регистратор		ФГИС ЕГРН
полное наименование должности	подпись	инициалы, фамилия

М.П.

Выписка из Единого государственного реестра недвижимости об объекте недвижимости

Описание местоположения земельного участка

840

Земельный участок			
(вид объекта недвижимости)			
Лист № ___ Раздела **3**	Всего листов раздела **3:** ___	Всего разделов: ___	Всего листов выписки: ___
10.08.2022№ 99/2022/486380304			
Кадастровый номер:		**47:13:0000000:21346**	

План (чертеж, схема) земельного участка			
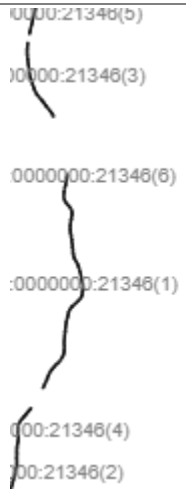			
Масштаб 1: данные отсутствуют	Условные обозначения:		

Государственный регистратор		ФГИС ЕГРН
полное наименование должности	подпись	инициалы, фамилия

М.П.

Выписка из Единого государственного реестра недвижимости об объекте недвижимости

Описание местоположения земельного участка

Земельный участок			
(вид объекта недвижимости)			
Лист № ___ Раздела **3**	Всего листов раздела **3:** ___	Всего разделов: ___	Всего листов выписки: ___
10.08.2022№ 99/2022/486380304			
Кадастровый номер:		**47:13:0000000:21346**	

План (чертеж, схема) земельного участка			
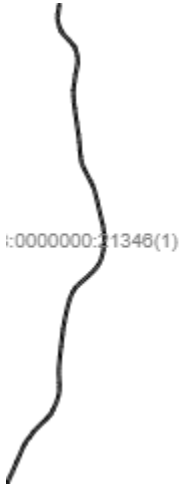			
Масштаб 1: данные отсутствуют	Условные обозначения:		

Государственный регистратор		ФГИС ЕГРН
полное наименование должности	подпись	инициалы, фамилия

М.П.

Выписка из Единого государственного реестра недвижимости об объекте недвижимости

Описание местоположения земельного участка

Земельный участок			
(вид объекта недвижимости)			
Лист № ___ Раздела **3**	Всего листов раздела **3:** ___	Всего разделов: ___	Всего листов выписки: ___
10.08.2022№ 99/2022/486380304			
Кадастровый номер:		**47:13:0000000:21346**	

План (чертеж, схема) земельного участка			
Масштаб 1: данные отсутствуют	Условные обозначения:		

Государственный регистратор		ФГИС ЕГРН
полное наименование должности	подпись	инициалы, фамилия

М.П.

Выписка из Единого государственного реестра недвижимости об объекте недвижимости

Описание местоположения земельного участка

Земельный участок			
(вид объекта недвижимости)			
Лист № ___ Раздела **3**	Всего листов раздела **3:** ___	Всего разделов: ___	Всего листов выписки: ___
10.08.2022№ 99/2022/486380304			
Кадастровый номер:		**47:13:0000000:21346**	

План (чертеж, схема) земельного участка			
Масштаб 1: данные отсутствуют	Условные обозначения:		

Государственный регистратор		ФГИС ЕГРН
полное наименование должности	подпись	инициалы, фамилия

М.П.

Выписка из Единого государственного реестра недвижимости об объекте недвижимости

Описание местоположения земельного участка

Земельный участок			
(вид объекта недвижимости)			
Лист № ___ Раздела **3**	Всего листов раздела **3:** ___	Всего разделов: ___	Всего листов выписки: ___
10.08.2022№ 99/2022/486380304			
Кадастровый номер:		**47:13:0000000:21346**	

План (чертеж, схема) земельного участка			
Масштаб 1: данные отсутствуют	Условные обозначения:		

Государственный регистратор		ФГИС ЕГРН
полное наименование должности	подпись	инициалы, фамилия

М.П.

Выписка из Единого государственного реестра недвижимости об объекте недвижимости

Описание местоположения земельного участка

Земельный участок			
(вид объекта недвижимости)			
Лист № ___ Раздела **3**	Всего листов раздела **3:** ___	Всего разделов: ___	Всего листов выписки: ___
10.08.2022№ 99/2022/486380304			
Кадастровый номер:		**47:13:0000000:21346**	

План (чертеж, схема) земельного участка			
Масштаб 1: данные отсутствуют	Условные обозначения:		

Государственный регистратор		ФГИС ЕГРН
полное наименование должности	подпись	инициалы, фамилия

М.П.

Выписка из Единого государственного реестра недвижимости об объекте недвижимости

Описание местоположения земельного участка

Земельный участок			
(вид объекта недвижимости)			
Лист № ___ Раздела **3**	Всего листов раздела **3:** ___	Всего разделов: ___	Всего листов выписки: ___
10.08.2022№ 99/2022/486380304			
Кадастровый номер:		**47:13:0000000:21346**	

План (чертеж, схема) земельного участка			
Масштаб 1: данные отсутствуют	Условные обозначения:		

Государственный регистратор		ФГИС ЕГРН
полное наименование должности	подпись	инициалы, фамилия

М.П.

Выписка из Единого государственного реестра недвижимости об объекте недвижимости

Описание местоположения земельного участка

Земельный участок			
(вид объекта недвижимости)			
Лист № ___ Раздела **3.1**	Всего листов раздела **3.1:** ___	Всего разделов: ___	Всего листов выписки: ___
10.08.2022№ 99/2022/486380304			
Кадастровый номер:		**47:13:0000000:21346**	

Описание местоположения границ земельного участка

Номер п/п	Номер точки		Дирекционный угол	Горизонтальное проложение, м	Описание закрепления на местности	Кадастровые номера смежных участков	Сведения об адресах правообладателей смежных земельных участков
	начальная	конечная					
1	2	3	4	5	6	7	8
1	1	2	данные отсутствуют	данные отсутствуют	данные отсутствуют	данные отсутствуют	данные отсутствуют
2	2	3	данные отсутствуют	данные отсутствуют	данные отсутствуют	данные отсутствуют	данные отсутствуют
3	3	4	данные отсутствуют	данные отсутствуют	данные отсутствуют	данные отсутствуют	данные отсутствуют
4	4	5	данные отсутствуют	данные отсутствуют	данные отсутствуют	данные отсутствуют	данные отсутствуют
5	5	6	данные отсутствуют	данные отсутствуют	данные отсутствуют	данные отсутствуют	данные отсутствуют
6	6	7	данные отсутствуют	данные отсутствуют	данные отсутствуют	данные отсутствуют	данные отсутствуют
7	7	8	данные отсутствуют	данные отсутствуют	данные отсутствуют	данные отсутствуют	данные отсутствуют
8	8	9	данные отсутствуют	данные отсутствуют	данные отсутствуют	данные отсутствуют	данные отсутствуют
9	9	10	данные отсутствуют	данные отсутствуют	данные отсутствуют	данные отсутствуют	данные отсутствуют
10	10	11	данные отсутствуют	данные отсутствуют	данные отсутствуют	данные отсутствуют	данные отсутствуют
11	11	12	данные отсутствуют	данные отсутствуют	данные отсутствуют	данные отсутствуют	данные отсутствуют
12	12	13	данные отсутствуют	данные отсутствуют	данные отсутствуют	данные отсутствуют	данные отсутствуют
13	13	14	данные отсутствуют	данные отсутствуют	данные отсутствуют	данные отсутствуют	данные отсутствуют
14	14	15	данные	данные	данные отсутствуют	данные отсутствуют	данные отсутствуют

			отсутствуют	отсутствуют				
15	15	16	данные отсутствуют	данные отсутствуют	данные отсутствуют	данные отсутствуют	данные отсутствуют	848

Государственный регистратор		ФГИС ЕГРН
полное наименование должности	подпись	инициалы, фамилия

М.П.

Выписка из Единого государственного реестра недвижимости об объекте недвижимости

Описание местоположения земельного участка

Земельный участок			
(вид объекта недвижимости)			
Лист № ___ Раздела **3.1**	Всего листов раздела **3.1:** ___	Всего разделов: ___	Всего листов выписки: ___
10.08.2022№ 99/2022/486380304			
Кадастровый номер:		**47:13:0000000:21346**	

Описание местоположения границ земельного участка

Номер п/п	Номер точки		Дирекционный угол	Горизонтальное проложение, м	Описание закрепления на местности	Кадастровые номера смежных участков	Сведения об адресах правообладателей смежных земельных участков
	начальная	конечная					
1	2	3	4	5	6	7	8
16	16	17	данные отсутствуют	данные отсутствуют	данные отсутствуют	данные отсутствуют	данные отсутствуют
17	17	18	данные отсутствуют	данные отсутствуют	данные отсутствуют	данные отсутствуют	данные отсутствуют
18	18	19	данные отсутствуют	данные отсутствуют	данные отсутствуют	данные отсутствуют	данные отсутствуют
19	19	20	данные отсутствуют	данные отсутствуют	данные отсутствуют	данные отсутствуют	данные отсутствуют
20	20	21	данные отсутствуют	данные отсутствуют	данные отсутствуют	данные отсутствуют	данные отсутствуют
21	21	22	данные отсутствуют	данные отсутствуют	данные отсутствуют	данные отсутствуют	данные отсутствуют
22	22	23	данные отсутствуют	данные отсутствуют	данные отсутствуют	данные отсутствуют	данные отсутствуют
23	23	1	данные отсутствуют	данные отсутствуют	данные отсутствуют	данные отсутствуют	данные отсутствуют
24	25	26	данные отсутствуют	данные отсутствуют	данные отсутствуют	данные отсутствуют	данные отсутствуют
25	26	27	данные отсутствуют	данные отсутствуют	данные отсутствуют	данные отсутствуют	данные отсутствуют
26	27	28	данные отсутствуют	данные отсутствуют	данные отсутствуют	данные отсутствуют	данные отсутствуют
27	28	29	данные отсутствуют	данные отсутствуют	данные отсутствуют	данные отсутствуют	данные отсутствуют
28	29	30	данные отсутствуют	данные отсутствуют	данные отсутствуют	данные отсутствуют	данные отсутствуют

29	30	31	данные отсутствуют	данные отсутствуют	данные отсутствуют	данные отсутствуют	данные отсутствуют
30	31	32	данные отсутствуют	данные отсутствуют	данные отсутствуют	данные отсутствуют	данные отсутствуют

Государственный регистратор		ФГИС ЕГРН
полное наименование должности	подпись	инициалы, фамилия

М.П.

Выписка из Единого государственного реестра недвижимости об объекте недвижимости

Описание местоположения земельного участка

Земельный участок			
(вид объекта недвижимости)			
Лист № ___ Раздела **3.1**	Всего листов раздела **3.1:** ___	Всего разделов: ___	Всего листов выписки: ___
10.08.2022№ 99/2022/486380304			
Кадастровый номер:		**47:13:0000000:21346**	

Описание местоположения границ земельного участка

Номер п/п	Номер точки		Дирекционный угол	Горизонтальное проложение, м	Описание закрепления на местности	Кадастровые номера смежных участков	Сведения об адресах правообладателей смежных земельных участков
	начальная	конечная					
1	2	3	4	5	6	7	8
31	32	33	данные отсутствуют	данные отсутствуют	данные отсутствуют	данные отсутствуют	данные отсутствуют
32	33	34	данные отсутствуют	данные отсутствуют	данные отсутствуют	данные отсутствуют	данные отсутствуют
33	34	35	данные отсутствуют	данные отсутствуют	данные отсутствуют	данные отсутствуют	данные отсутствуют
34	35	36	данные отсутствуют	данные отсутствуют	данные отсутствуют	данные отсутствуют	данные отсутствуют
35	36	37	данные отсутствуют	данные отсутствуют	данные отсутствуют	данные отсутствуют	данные отсутствуют
36	37	38	данные отсутствуют	данные отсутствуют	данные отсутствуют	данные отсутствуют	данные отсутствуют
37	38	39	данные отсутствуют	данные отсутствуют	данные отсутствуют	данные отсутствуют	данные отсутствуют
38	39	40	данные отсутствуют	данные отсутствуют	данные отсутствуют	данные отсутствуют	данные отсутствуют
39	40	41	данные отсутствуют	данные отсутствуют	данные отсутствуют	данные отсутствуют	данные отсутствуют
40	41	42	данные отсутствуют	данные отсутствуют	данные отсутствуют	данные отсутствуют	данные отсутствуют
41	42	43	данные отсутствуют	данные отсутствуют	данные отсутствуют	данные отсутствуют	данные отсутствуют
42	43	44	данные отсутствуют	данные отсутствуют	данные отсутствуют	данные отсутствуют	данные отсутствуют
43	44	45	данные отсутствуют	данные отсутствуют	данные отсутствуют	данные отсутствуют	данные отсутствуют

44	45	46	данные отсутствуют	данные отсутствуют	данные отсутствуют	данные отсутствуют	данные отсутствуют
45	46	47	данные отсутствуют	данные отсутствуют	данные отсутствуют	данные отсутствуют	данные отсутствуют

Государственный регистратор		ФГИС ЕГРН
полное наименование должности	подпись	инициалы, фамилия

М.П.

Выписка из Единого государственного реестра недвижимости об объекте недвижимости

Описание местоположения земельного участка

Земельный участок			
(вид объекта недвижимости)			
Лист № ___ Раздела **3.1**	Всего листов раздела **3.1:** ___	Всего разделов: ___	Всего листов выписки: ___
10.08.2022№ 99/2022/486380304			
Кадастровый номер:		**47:13:0000000:21346**	

Описание местоположения границ земельного участка

Номер п/п	Номер точки		Дирекционный угол	Горизонтальное проложение, м	Описание закрепления на местности	Кадастровые номера смежных участков	Сведения об адресах правообладателей смежных земельных участков
	начальная	конечная					
1	2	3	4	5	6	7	8
46	47	48	данные отсутствуют	данные отсутствуют	данные отсутствуют	данные отсутствуют	данные отсутствуют
47	48	49	данные отсутствуют	данные отсутствуют	данные отсутствуют	данные отсутствуют	данные отсутствуют
48	49	50	данные отсутствуют	данные отсутствуют	данные отсутствуют	данные отсутствуют	данные отсутствуют
49	50	51	данные отсутствуют	данные отсутствуют	данные отсутствуют	данные отсутствуют	данные отсутствуют
50	51	52	данные отсутствуют	данные отсутствуют	данные отсутствуют	данные отсутствуют	данные отсутствуют
51	52	53	данные отсутствуют	данные отсутствуют	данные отсутствуют	данные отсутствуют	данные отсутствуют
52	53	54	данные отсутствуют	данные отсутствуют	данные отсутствуют	данные отсутствуют	данные отсутствуют
53	54	55	данные отсутствуют	данные отсутствуют	данные отсутствуют	данные отсутствуют	данные отсутствуют
54	55	56	данные отсутствуют	данные отсутствуют	данные отсутствуют	данные отсутствуют	данные отсутствуют
55	56	57	данные отсутствуют	данные отсутствуют	данные отсутствуют	данные отсутствуют	данные отсутствуют
56	57	58	данные отсутствуют	данные отсутствуют	данные отсутствуют	данные отсутствуют	данные отсутствуют
57	58	1	данные отсутствуют	данные отсутствуют	данные отсутствуют	данные отсутствуют	данные отсутствуют
58	98	99	данные отсутствуют	данные отсутствуют	данные отсутствуют	данные отсутствуют	данные отсутствуют

59	99	100	данные отсутствуют	данные отсутствуют	данные отсутствуют	данные отсутствуют	данные отсутствуют
60	100	101	данные отсутствуют	данные отсутствуют	данные отсутствуют	данные отсутствуют	данные отсутствуют

Государственный регистратор		ФГИС ЕГРН
полное наименование должности	подпись	инициалы, фамилия

М.П.

Выписка из Единого государственного реестра недвижимости об объекте недвижимости

Описание местоположения земельного участка

Земельный участок			
(вид объекта недвижимости)			
Лист № ___ Раздела **3.1**	Всего листов раздела **3.1:** ___	Всего разделов: ___	Всего листов выписки: ___
10.08.2022№ 99/2022/486380304			
Кадастровый номер:		**47:13:0000000:21346**	

Описание местоположения границ земельного участка

Номер п/п	Номер точки		Дирекционный угол	Горизонтальное проложение, м	Описание закрепления на местности	Кадастровые номера смежных участков	Сведения об адресах правообладателей смежных земельных участков
	начальная	конечная					
1	2	3	4	5	6	7	8
61	101	102	данные отсутствуют	данные отсутствуют	данные отсутствуют	данные отсутствуют	данные отсутствуют
62	102	103	данные отсутствуют	данные отсутствуют	данные отсутствуют	данные отсутствуют	данные отсутствуют
63	103	104	данные отсутствуют	данные отсутствуют	данные отсутствуют	данные отсутствуют	данные отсутствуют
64	104	105	данные отсутствуют	данные отсутствуют	данные отсутствуют	данные отсутствуют	данные отсутствуют
65	105	106	данные отсутствуют	данные отсутствуют	данные отсутствуют	данные отсутствуют	данные отсутствуют
66	106	107	данные отсутствуют	данные отсутствуют	данные отсутствуют	данные отсутствуют	данные отсутствуют
67	107	108	данные отсутствуют	данные отсутствуют	данные отсутствуют	данные отсутствуют	данные отсутствуют
68	108	109	данные отсутствуют	данные отсутствуют	данные отсутствуют	данные отсутствуют	данные отсутствуют
69	109	110	данные отсутствуют	данные отсутствуют	данные отсутствуют	данные отсутствуют	данные отсутствуют
70	110	111	данные отсутствуют	данные отсутствуют	данные отсутствуют	данные отсутствуют	данные отсутствуют
71	111	112	данные отсутствуют	данные отсутствуют	данные отсутствуют	данные отсутствуют	данные отсутствуют
72	112	113	данные отсутствуют	данные отсутствуют	данные отсутствуют	данные отсутствуют	данные отсутствуют
73	113	114	данные отсутствуют	данные отсутствуют	данные отсутствуют	данные отсутствуют	данные отсутствуют

74	114	115	данные отсутствуют	данные отсутствуют	данные отсутствуют	данные отсутствуют	данные отсутствуют
75	115	116	данные отсутствуют	данные отсутствуют	данные отсутствуют	данные отсутствуют	данные отсутствуют

Государственный регистратор		ФГИС ЕГРН
полное наименование должности	подпись	инициалы, фамилия

М.П.

Выписка из Единого государственного реестра недвижимости об объекте недвижимости

Описание местоположения земельного участка

Земельный участок			
(вид объекта недвижимости)			
Лист № ___ Раздела **3.1**	Всего листов раздела **3.1:** ___	Всего разделов: ___	Всего листов выписки: ___
10.08.2022№ 99/2022/486380304			
Кадастровый номер:		**47:13:0000000:21346**	

Описание местоположения границ земельного участка

Номер п/п	Номер точки		Дирекционный угол	Горизонтальное проложение, м	Описание закрепления на местности	Кадастровые номера смежных участков	Сведения об адресах правообладателей смежных земельных участков
	начальная	конечная					
1	2	3	4	5	6	7	8
76	116	117	данные отсутствуют	данные отсутствуют	данные отсутствуют	данные отсутствуют	данные отсутствуют
77	117	118	данные отсутствуют	данные отсутствуют	данные отсутствуют	данные отсутствуют	данные отсутствуют
78	118	119	данные отсутствуют	данные отсутствуют	данные отсутствуют	данные отсутствуют	данные отсутствуют
79	119	120	данные отсутствуют	данные отсутствуют	данные отсутствуют	данные отсутствуют	данные отсутствуют
80	120	121	данные отсутствуют	данные отсутствуют	данные отсутствуют	данные отсутствуют	данные отсутствуют
81	121	122	данные отсутствуют	данные отсутствуют	данные отсутствуют	данные отсутствуют	данные отсутствуют
82	122	123	данные отсутствуют	данные отсутствуют	данные отсутствуют	данные отсутствуют	данные отсутствуют
83	123	124	данные отсутствуют	данные отсутствуют	данные отсутствуют	данные отсутствуют	данные отсутствуют
84	124	125	данные отсутствуют	данные отсутствуют	данные отсутствуют	данные отсутствуют	данные отсутствуют
85	125	126	данные отсутствуют	данные отсутствуют	данные отсутствуют	данные отсутствуют	данные отсутствуют
86	126	127	данные отсутствуют	данные отсутствуют	данные отсутствуют	данные отсутствуют	данные отсутствуют
87	127	128	данные отсутствуют	данные отсутствуют	данные отсутствуют	данные отсутствуют	данные отсутствуют
88	128	129	данные отсутствуют	данные отсутствуют	данные отсутствуют	данные отсутствуют	данные отсутствуют

89	129	130	данные отсутствуют	данные отсутствуют	данные отсутствуют	данные отсутствуют	данные отсутствуют
90	130	131	данные отсутствуют	данные отсутствуют	данные отсутствуют	данные отсутствуют	данные отсутствуют

Государственный регистратор		ФГИС ЕГРН
полное наименование должности	подпись	инициалы, фамилия

М.П.

Выписка из Единого государственного реестра недвижимости об объекте недвижимости

Описание местоположения земельного участка

Земельный участок			
(вид объекта недвижимости)			
Лист № ___ Раздела **3.1**	Всего листов раздела **3.1:** ___	Всего разделов: ___	Всего листов выписки: ___
10.08.2022№ 99/2022/486380304			
Кадастровый номер:		**47:13:0000000:21346**	

Описание местоположения границ земельного участка

Номер п/п	Номер точки		Дирекционный угол	Горизонтальное проложение, м	Описание закрепления на местности	Кадастровые номера смежных участков	Сведения об адресах правообладателей смежных земельных участков
	начальная	конечная					
1	2	3	4	5	6	7	8
91	131	132	данные отсутствуют	данные отсутствуют	данные отсутствуют	данные отсутствуют	данные отсутствуют
92	132	133	данные отсутствуют	данные отсутствуют	данные отсутствуют	данные отсутствуют	данные отсутствуют
93	133	134	данные отсутствуют	данные отсутствуют	данные отсутствуют	данные отсутствуют	данные отсутствуют
94	134	135	данные отсутствуют	данные отсутствуют	данные отсутствуют	данные отсутствуют	данные отсутствуют
95	135	136	данные отсутствуют	данные отсутствуют	данные отсутствуют	данные отсутствуют	данные отсутствуют
96	136	137	данные отсутствуют	данные отсутствуют	данные отсутствуют	данные отсутствуют	данные отсутствуют
97	137	138	данные отсутствуют	данные отсутствуют	данные отсутствуют	данные отсутствуют	данные отсутствуют
98	138	139	данные отсутствуют	данные отсутствуют	данные отсутствуют	данные отсутствуют	данные отсутствуют
99	139	140	данные отсутствуют	данные отсутствуют	данные отсутствуют	данные отсутствуют	данные отсутствуют
100	140	141	данные отсутствуют	данные отсутствуют	данные отсутствуют	данные отсутствуют	данные отсутствуют
101	141	142	данные отсутствуют	данные отсутствуют	данные отсутствуют	данные отсутствуют	данные отсутствуют
102	142	143	данные отсутствуют	данные отсутствуют	данные отсутствуют	данные отсутствуют	данные отсутствуют
103	143	144	данные отсутствуют	данные отсутствуют	данные отсутствуют	данные отсутствуют	данные отсутствуют

104	144	145	данные отсутствуют	данные отсутствуют	данные отсутствуют	данные отсутствуют	данные отсутствуют
105	145	146	данные отсутствуют	данные отсутствуют	данные отсутствуют	данные отсутствуют	данные отсутствуют

Государственный регистратор		ФГИС ЕГРН
полное наименование должности	подпись	инициалы, фамилия

М.П.

Выписка из Единого государственного реестра недвижимости об объекте недвижимости

Описание местоположения земельного участка

Земельный участок			
(вид объекта недвижимости)			
Лист № ___ Раздела **3.1**	Всего листов раздела **3.1:** ___	Всего разделов: ___	Всего листов выписки: ___
10.08.2022№ 99/2022/486380304			
Кадастровый номер:		**47:13:0000000:21346**	

Описание местоположения границ земельного участка

Номер п/п	Номер точки		Дирекционный угол	Горизонтальное проложение, м	Описание закрепления на местности	Кадастровые номера смежных участков	Сведения об адресах правообладателей смежных земельных участков
	начальная	конечная					
1	2	3	4	5	6	7	8
106	146	147	данные отсутствуют	данные отсутствуют	данные отсутствуют	данные отсутствуют	данные отсутствуют
107	147	148	данные отсутствуют	данные отсутствуют	данные отсутствуют	данные отсутствуют	данные отсутствуют
108	148	149	данные отсутствуют	данные отсутствуют	данные отсутствуют	данные отсутствуют	данные отсутствуют
109	149	150	данные отсутствуют	данные отсутствуют	данные отсутствуют	данные отсутствуют	данные отсутствуют
110	150	151	данные отсутствуют	данные отсутствуют	данные отсутствуют	данные отсутствуют	данные отсутствуют
111	151	152	данные отсутствуют	данные отсутствуют	данные отсутствуют	данные отсутствуют	данные отсутствуют
112	152	153	данные отсутствуют	данные отсутствуют	данные отсутствуют	данные отсутствуют	данные отсутствуют
113	153	154	данные отсутствуют	данные отсутствуют	данные отсутствуют	данные отсутствуют	данные отсутствуют
114	154	155	данные отсутствуют	данные отсутствуют	данные отсутствуют	данные отсутствуют	данные отсутствуют
115	155	156	данные отсутствуют	данные отсутствуют	данные отсутствуют	данные отсутствуют	данные отсутствуют
116	156	157	данные отсутствуют	данные отсутствуют	данные отсутствуют	данные отсутствуют	данные отсутствуют
117	157	158	данные отсутствуют	данные отсутствуют	данные отсутствуют	данные отсутствуют	данные отсутствуют
118	158	159	данные отсутствуют	данные отсутствуют	данные отсутствуют	данные отсутствуют	данные отсутствуют

119	159	160	данные отсутствуют	данные отсутствуют	данные отсутствуют	данные отсутствуют	данные отсутствуют
120	160	161	данные отсутствуют	данные отсутствуют	данные отсутствуют	данные отсутствуют	данные отсутствуют

Государственный регистратор		ФГИС ЕГРН
полное наименование должности	подпись	инициалы, фамилия

М.П.

Выписка из Единого государственного реестра недвижимости об объекте недвижимости

Описание местоположения земельного участка

Земельный участок			
(вид объекта недвижимости)			
Лист № ___ Раздела **3.1**	Всего листов раздела **3.1:** ___	Всего разделов: ___	Всего листов выписки: ___
10.08.2022№ 99/2022/486380304			
Кадастровый номер:		**47:13:0000000:21346**	

Описание местоположения границ земельного участка

Номер п/п	Номер точки		Дирекционный угол	Горизонтальное проложение, м	Описание закрепления на местности	Кадастровые номера смежных участков	Сведения об адресах правообладателей смежных земельных участков
	начальная	конечная					
1	2	3	4	5	6	7	8
121	161	162	данные отсутствуют	данные отсутствуют	данные отсутствуют	данные отсутствуют	данные отсутствуют
122	162	163	данные отсутствуют	данные отсутствуют	данные отсутствуют	данные отсутствуют	данные отсутствуют
123	163	164	данные отсутствуют	данные отсутствуют	данные отсутствуют	данные отсутствуют	данные отсутствуют
124	164	165	данные отсутствуют	данные отсутствуют	данные отсутствуют	данные отсутствуют	данные отсутствуют
125	165	166	данные отсутствуют	данные отсутствуют	данные отсутствуют	данные отсутствуют	данные отсутствуют
126	166	167	данные отсутствуют	данные отсутствуют	данные отсутствуют	данные отсутствуют	данные отсутствуют
127	167	168	данные отсутствуют	данные отсутствуют	данные отсутствуют	данные отсутствуют	данные отсутствуют
128	168	169	данные отсутствуют	данные отсутствуют	данные отсутствуют	данные отсутствуют	данные отсутствуют
129	169	170	данные отсутствуют	данные отсутствуют	данные отсутствуют	данные отсутствуют	данные отсутствуют
130	170	171	данные отсутствуют	данные отсутствуют	данные отсутствуют	данные отсутствуют	данные отсутствуют
131	171	172	данные отсутствуют	данные отсутствуют	данные отсутствуют	данные отсутствуют	данные отсутствуют
132	172	173	данные отсутствуют	данные отсутствуют	данные отсутствуют	данные отсутствуют	данные отсутствуют
133	173	174	данные отсутствуют	данные отсутствуют	данные отсутствуют	данные отсутствуют	данные отсутствуют

134	174	175	данные отсутствуют	данные отсутствуют	данные отсутствуют	данные отсутствуют	данные отсутствуют
135	175	176	данные отсутствуют	данные отсутствуют	данные отсутствуют	данные отсутствуют	данные отсутствуют

Государственный регистратор		ФГИС ЕГРН
полное наименование должности	подпись	инициалы, фамилия

М.П.

Выписка из Единого государственного реестра недвижимости об объекте недвижимости

Описание местоположения земельного участка

Земельный участок			
(вид объекта недвижимости)			
Лист № ___ Раздела **3.1**	Всего листов раздела **3.1:** ___	Всего разделов: ___	Всего листов выписки: ___
10.08.2022№ 99/2022/486380304			
Кадастровый номер:		**47:13:0000000:21346**	

Описание местоположения границ земельного участка							
Номер п/п	Номер точки		Дирекционный угол	Горизонтальное проложение, м	Описание закрепления на местности	Кадастровые номера смежных участков	Сведения об адресах правообладателей смежных земельных участков
	начальная	конечная					
1	2	3	4	5	6	7	8
136	176	177	данные отсутствуют	данные отсутствуют	данные отсутствуют	данные отсутствуют	данные отсутствуют
137	177	178	данные отсутствуют	данные отсутствуют	данные отсутствуют	данные отсутствуют	данные отсутствуют
138	178	179	данные отсутствуют	данные отсутствуют	данные отсутствуют	данные отсутствуют	данные отсутствуют
139	179	1	данные отсутствуют	данные отсутствуют	данные отсутствуют	данные отсутствуют	данные отсутствуют

Государственный регистратор		ФГИС ЕГРН
полное наименование должности	подпись	инициалы, фамилия

М.П.

Выписка из Единого государственного реестра недвижимости об объекте недвижимости

Описание местоположения земельного участка

Земельный участок			
(вид объекта недвижимости)			
Лист № ___ Раздела **3.2**	Всего листов раздела **3.2:** ___	Всего разделов: ___	Всего листов выписки: ___
10.08.2022№ 99/2022/486380304			
Кадастровый номер:		**47:13:0000000:21346**	

Сведения о характерных точках границы земельного участка

Система координат
Зона №

Номер точки	Координаты		Описание закрепления на местности	Средняя квадратическая погрешность определения координат характерных точек границ земельного участка, м
	X	Y		
1	2	3	4	5
1	403949.66	3208096.94	Закрепление отсутствует	0.1
2	403926.26	3208092.42	Закрепление отсутствует	0.1
3	403925.29	3208097.64	Закрепление отсутствует	0.1
4	403852.25	3208088.02	Закрепление отсутствует	0.1
5	403827.45	3208084.7	Закрепление отсутствует	0.1
6	403819.14	3208084.66	Закрепление отсутствует	0.1
7	403794.12	3208087.01	Закрепление отсутствует	0.1
8	403777.04	3208090.34	Закрепление отсутствует	0.1
9	403714.77	3208113.75	Закрепление отсутствует	0.1
10	403694.5	3208126.24	Закрепление отсутствует	0.1
11	403683.63	3208134.63	Закрепление отсутствует	0.1
12	403632.91	3208184.62	Закрепление отсутствует	0.1
13	403596.79	3208216.24	Закрепление отсутствует	0.1
14	403573.26	3208231.54	Закрепление отсутствует	0.1
15	403559.7	3208236.75	Закрепление отсутствует	0.1

Государственный регистратор		ФГИС ЕГРН
полное наименование должности	подпись	инициалы, фамилия

М.П.

Выписка из Единого государственного реестра недвижимости об объекте недвижимости

Описание местоположения земельного участка

Земельный участок			
(вид объекта недвижимости)			
Лист № ___ Раздела **3.2**	Всего листов раздела **3.2:** ___	Всего разделов: ___	Всего листов выписки: ___
10.08.2022№ 99/2022/486380304			
Кадастровый номер:		**47:13:0000000:21346**	

Сведения о характерных точках границы земельного участка				
Система координат Зона №				
Номер точки	Координаты		Описание закрепления на местности	Средняя квадратическая погрешность определения координат характерных точек границ земельного участка, м
	X	Y		
1	2	3	4	5
16	403538.64	3208243.86	Закрепление отсутствует	0.1
17	403499.97	3208254.84	Закрепление отсутствует	0.1
18	403494.88	3208255.69	Закрепление отсутствует	0.1
19	403454.36	3208258.65	Закрепление отсутствует	0.1
20	403430.45	3208259.58	Закрепление отсутствует	0.1
21	403337.05	3208241.64	Закрепление отсутствует	0.1
22	403266.8	3208228.4	Закрепление отсутствует	0.1
23	403197.02	3208220.35	Закрепление отсутствует	0.1
24	403142.59	3208221.38	Закрепление отсутствует	0.1
25	403100.27	3208225.22	Закрепление отсутствует	0.1
26	403043.69	3208231.85	Закрепление отсутствует	0.1
27	402987.69	3208239.28	Закрепление отсутствует	0.1
28	402915.82	3208249.97	Закрепление отсутствует	0.1
29	402818.15	3208264.12	Закрепление отсутствует	0.1
30	402755.6	3208272	Закрепление отсутствует	0.1

Государственный регистратор		ФГИС ЕГРН
полное наименование должности	подпись	инициалы, фамилия

М.П.

Выписка из Единого государственного реестра недвижимости об объекте недвижимости

Описание местоположения земельного участка

Земельный участок			
(вид объекта недвижимости)			
Лист № ___ Раздела **3.2**	Всего листов раздела **3.2:** ___	Всего разделов: ___	Всего листов выписки: ___
10.08.2022№ 99/2022/486380304			
Кадастровый номер:		**47:13:0000000:21346**	

Сведения о характерных точках границы земельного участка				
Система координат Зона №				
Номер точки	Координаты		Описание закрепления на местности	Средняя квадратическая погрешность определения координат характерных точек границ земельного участка, м
	X	Y		
1	2	3	4	5
31	402687.52	3208276.84	Закрепление отсутствует	0.1
32	402622.81	3208283.33	Закрепление отсутствует	0.1
33	402589.43	3208288.56	Закрепление отсутствует	0.1
34	402578.08	3208291.11	Закрепление отсутствует	0.1
35	402563.82	3208295.44	Закрепление отсутствует	0.1
36	402513.67	3208317.35	Закрепление отсутствует	0.1
37	402412.69	3208369.91	Закрепление отсутствует	0.1
38	402376.71	3208386.86	Закрепление отсутствует	0.1
39	402338.77	3208401.48	Закрепление отсутствует	0.1
40	402241.59	3208426.54	Закрепление отсутствует	0.1
41	402043.13	3208472.81	Закрепление отсутствует	0.1
42	401991.05	3208483.22	Закрепление отсутствует	0.1
43	401932.58	3208489.4	Закрепление отсутствует	0.1
44	401911.6	3208488.93	Закрепление отсутствует	0.1
45	401874.89	3208486.5	Закрепление отсутствует	0.1

Государственный регистратор		ФГИС ЕГРН
полное наименование должности	подпись	инициалы, фамилия

М.П.

Выписка из Единого государственного реестра недвижимости об объекте недвижимости

Описание местоположения земельного участка

Земельный участок			
(вид объекта недвижимости)			
Лист № ___ Раздела **3.2**	Всего листов раздела **3.2:** ___	Всего разделов: ___	Всего листов выписки: ___
10.08.2022№ 99/2022/486380304			
Кадастровый номер:		**47:13:0000000:21346**	

Сведения о характерных точках границы земельного участка

Система координат
Зона №

Номер точки	Координаты		Описание закрепления на местности	Средняя квадратическая погрешность определения координат характерных точек границ земельного участка, м
	X	Y		
1	2	3	4	5
46	401819.19	3208480.09	Закрепление отсутствует	0.1
47	401756.07	3208466.37	Закрепление отсутствует	0.1
48	401708.83	3208448.88	Закрепление отсутствует	0.1
49	401659.13	3208417.04	Закрепление отсутствует	0.1
50	401639.94	3208399.91	Закрепление отсутствует	0.1
51	401609.39	3208368.77	Закрепление отсутствует	0.1
52	401507.57	3208256.67	Закрепление отсутствует	0.1
53	401479.67	3208230.76	Закрепление отсутствует	0.1
54	401452.44	3208212.67	Закрепление отсутствует	0.1
55	401400.14	3208191.32	Закрепление отсутствует	0.1
56	401384.95	3208186.41	Закрепление отсутствует	0.1
57	401337.68	3208173.13	Закрепление отсутствует	0.1
58	401289.73	3208161.75	Закрепление отсутствует	0.1
59	401196.54	3208142.67	Закрепление отсутствует	0.1
60	401129.1	3208130.87	Закрепление отсутствует	0.1

Государственный регистратор		ФГИС ЕГРН
полное наименование должности	подпись	инициалы, фамилия

М.П.

Выписка из Единого государственного реестра недвижимости об объекте недвижимости

Описание местоположения земельного участка

Земельный участок			
(вид объекта недвижимости)			
Лист № ___ Раздела **3.2**	Всего листов раздела **3.2:** ___	Всего разделов: ___	Всего листов выписки: ___
10.08.2022№ 99/2022/486380304			
Кадастровый номер:		**47:13:0000000:21346**	

Сведения о характерных точках границы земельного участка				
Система координат Зона №				
Номер точки	Координаты		Описание закрепления на местности	Средняя квадратическая погрешность определения координат характерных точек границ земельного участка, м
	X	Y		
1	2	3	4	5
61	401095.77	3208128.04	Закрепление отсутствует	0.1
62	400988.05	3208114.49	Закрепление отсутствует	0.1
63	400887.9	3208103.45	Закрепление отсутствует	0.1
64	400801.09	3208095.51	Закрепление отсутствует	0.1
65	400752.64	3208094.65	Закрепление отсутствует	0.1
66	400718.28	3208096.67	Закрепление отсутствует	0.1
67	400661.56	3208100.9	Закрепление отсутствует	0.1
68	400610.5	3208099.49	Закрепление отсутствует	0.1
69	400564.06	3208092.94	Закрепление отсутствует	0.1
70	400536.21	3208085.47	Закрепление отсутствует	0.1
71	400497.6	3208072.51	Закрепление отсутствует	0.1
72	400437.86	3208044.36	Закрепление отсутствует	0.1
73	400402.99	3208026.08	Закрепление отсутствует	0.1
74	400390.48	3208017.72	Закрепление отсутствует	0.1
75	400384.29	3208013.59	Закрепление отсутствует	0.1

Государственный регистратор		ФГИС ЕГРН
полное наименование должности	подпись	инициалы, фамилия

М.П.

Выписка из Единого государственного реестра недвижимости об объекте недвижимости

Описание местоположения земельного участка

Земельный участок			
(вид объекта недвижимости)			
Лист № ___ Раздела **3.2**	Всего листов раздела **3.2:** ___	Всего разделов: ___	Всего листов выписки: ___
10.08.2022№ 99/2022/486380304			
Кадастровый номер:		**47:13:0000000:21346**	

Сведения о характерных точках границы земельного участка				
Система координат Зона №				
Номер точки	Координаты		Описание закрепления на местности	Средняя квадратическая погрешность определения координат характерных точек границ земельного участка, м
	X	Y		
1	2	3	4	5
76	400364.48	3207997.35	Закрепление отсутствует	0.1
77	400354.61	3207987.48	Закрепление отсутствует	0.1
78	400336.81	3207968.71	Закрепление отсутствует	0.1
79	400306.75	3207935.54	Закрепление отсутствует	0.1
80	400286	3207914.26	Закрепление отсутствует	0.1
81	400253.18	3207883.9	Закрепление отсутствует	0.1
82	400196.46	3207837.62	Закрепление отсутствует	0.1
83	400162.34	3207812.55	Закрепление отсутствует	0.1
84	400144.55	3207801.76	Закрепление отсутствует	0.1
85	400099.68	3207778.99	Закрепление отсутствует	0.1
86	400000.31	3207737.18	Закрепление отсутствует	0.1
87	399895.84	3207690.77	Закрепление отсутствует	0.1
88	399815.3	3207654.18	Закрепление отсутствует	0.1
89	399799.98	3207647.38	Закрепление отсутствует	0.1
90	399805.83	3207628.94	Закрепление отсутствует	0.1

Государственный регистратор		ФГИС ЕГРН
полное наименование должности	подпись	инициалы, фамилия

М.П.

Выписка из Единого государственного реестра недвижимости об объекте недвижимости

Описание местоположения земельного участка

Земельный участок			
(вид объекта недвижимости)			
Лист № ___ Раздела **3.2**	Всего листов раздела **3.2:** ___	Всего разделов: ___	Всего листов выписки: ___
10.08.2022№ 99/2022/486380304			
Кадастровый номер:		**47:13:0000000:21346**	

Сведения о характерных точках границы земельного участка				
Система координат Зона №				
Номер точки	Координаты		Описание закрепления на местности	Средняя квадратическая погрешность определения координат характерных точек границ земельного участка, м
	X	Y		
1	2	3	4	5
91	399818.11	3207634.46	Закрепление отсутствует	0.1
92	399857.42	3207652.05	Закрепление отсутствует	0.1
93	399879.05	3207661.7	Закрепление отсутствует	0.1
94	399934.7	3207686.18	Закрепление отсутствует	0.1
95	399997.47	3207713.79	Закрепление отсутствует	0.1
96	400069.05	3207744.78	Закрепление отсутствует	0.1
97	400107.51	3207761.67	Закрепление отсутствует	0.1
98	400123.21	3207768.23	Закрепление отсутствует	0.1
99	400157.87	3207786.07	Закрепление отсутствует	0.1
100	400173.07	3207796.85	Закрепление отсутствует	0.1
101	400207.97	3207822.5	Закрепление отсутствует	0.1
102	400245.74	3207851.66	Закрепление отсутствует	0.1
103	400273.71	3207876.15	Закрепление отсутствует	0.1
104	400313.91	3207915.23	Закрепление отсутствует	0.1
105	400367.46	3207972.98	Закрепление отсутствует	0.1

Государственный регистратор		ФГИС ЕГРН
полное наименование должности	подпись	инициалы, фамилия

М.П.

Выписка из Единого государственного реестра недвижимости об объекте недвижимости

Описание местоположения земельного участка

Земельный участок			
(вид объекта недвижимости)			
Лист № ___ Раздела **3.2**	Всего листов раздела **3.2:** ___	Всего разделов: ___	Всего листов выписки: ___
10.08.2022№ 99/2022/486380304			
Кадастровый номер:		**47:13:0000000:21346**	

Сведения о характерных точках границы земельного участка				
Система координат Зона №				
Номер точки	Координаты		Описание закрепления на местности	Средняя квадратическая погрешность определения координат характерных точек границ земельного участка, м
	X	Y		
1	2	3	4	5
106	400385.04	3207989.69	Закрепление отсутствует	0.1
107	400393.38	3207996.98	Закрепление отсутствует	0.1
108	400412.65	3208009.69	Закрепление отсутствует	0.1
109	400419.71	3208013.39	Закрепление отсутствует	0.1
110	400446.25	3208027.3	Закрепление отсутствует	0.1
111	400506.05	3208054.47	Закрепление отсутствует	0.1
112	400541.89	3208067.32	Закрепление отсутствует	0.1
113	400569.42	3208074.67	Закрепление отсутствует	0.1
114	400614.75	3208080.75	Закрепление отсутствует	0.1
115	400642.49	3208081.29	Закрепление отсутствует	0.1
116	400676.14	3208080.04	Закрепление отсутствует	0.1
117	400717.18	3208077.7	Закрепление отсутствует	0.1
118	400752.25	3208075.64	Закрепление отсутствует	0.1
119	400802.11	3208076.52	Закрепление отсутствует	0.1
120	400889.8	3208084.43	Закрепление отсутствует	0.1

Государственный регистратор		ФГИС ЕГРН
полное наименование должности	подпись	инициалы, фамилия

М.П.

Выписка из Единого государственного реестра недвижимости об объекте недвижимости

Описание местоположения земельного участка

Земельный участок			
(вид объекта недвижимости)			
Лист № ___ Раздела **3.2**	Всего листов раздела **3.2:** ___	Всего разделов: ___	Всего листов выписки: ___
10.08.2022№ 99/2022/486380304			
Кадастровый номер:		**47:13:0000000:21346**	

Сведения о характерных точках границы земельного участка				
Система координат Зона №				
Номер точки	Координаты		Описание закрепления на местности	Средняя квадратическая погрешность определения координат характерных точек границ земельного участка, м
	X	Y		
1	2	3	4	5
121	400990.06	3208095.12	Закрепление отсутствует	0.1
122	401100.09	3208107.91	Закрепление отсутствует	0.1
123	401142.22	3208113.49	Закрепление отсутствует	0.1
124	401202.98	3208123.49	Закрепление отсутствует	0.1
125	401295.81	3208142.91	Закрепление отсутствует	0.1
126	401342.59	3208154.77	Закрепление отсутствует	0.1
127	401390.44	3208168.22	Закрепление отсутствует	0.1
128	401406.52	3208173.41	Закрепление отсутствует	0.1
129	401461.64	3208195.97	Закрепление отсутствует	0.1
130	401491.31	3208215.69	Закрепление отсутствует	0.1
131	401521.75	3208242.85	Закрепление отсутствует	0.1
132	401623.53	3208355.09	Закрепление отсутствует	0.1
133	401652.87	3208385.94	Закрепление отсутствует	0.1
134	401672.11	3208401.59	Закрепление отсутствует	0.1
135	401716.79	3208431.56	Закрепление отсутствует	0.1

Государственный регистратор		ФГИС ЕГРН
полное наименование должности	подпись	инициалы, фамилия

М.П.

Выписка из Единого государственного реестра недвижимости об объекте недвижимости

Описание местоположения земельного участка

Земельный участок			
(вид объекта недвижимости)			
Лист № ___ Раздела **3.2**	Всего листов раздела **3.2:** ___	Всего разделов: ___	Всего листов выписки: ___
10.08.2022№ 99/2022/486380304			
Кадастровый номер:		**47:13:0000000:21346**	

Сведения о характерных точках границы земельного участка				
Система координат Зона №				
Номер точки	Координаты		Описание закрепления на местности	Средняя квадратическая погрешность определения координат характерных точек границ земельного участка, м
	X	Y		
1	2	3	4	5
136	401761.41	3208448.09	Закрепление отсутствует	0.1
137	401822.3	3208461.32	Закрепление отсутствует	0.1
138	401875.45	3208467.38	Закрепление отсутствует	0.1
139	401912.47	3208469.94	Закрепление отсутствует	0.1
140	401931.79	3208470.38	Закрепление отсутствует	0.1
141	401988.1	3208464.43	Закрепление отсутствует	0.1
142	402038.99	3208453.82	Закрепление отсутствует	0.1
143	402279.73	3208398.23	Закрепление отсутствует	0.1
144	402332.79	3208383.43	Закрепление отсутствует	0.1
145	402369.2	3208369.4	Закрепление отсутствует	0.1
146	402405.45	3208352.12	Закрепление отсутствует	0.1
147	402505.32	3208300.28	Закрепление отсутствует	0.1
148	402556.13	3208276.44	Закрепление отсутствует	0.1
149	402585.52	3208268.5	Закрепление отсутствует	0.1
150	402620.5	3208264.42	Закрепление отсутствует	0.1

Государственный регистратор		ФГИС ЕГРН
полное наименование должности	подпись	инициалы, фамилия

М.П.

Выписка из Единого государственного реестра недвижимости об объекте недвижимости

Описание местоположения земельного участка

Земельный участок			
(вид объекта недвижимости)			
Лист № ___ Раздела **3.2**	Всего листов раздела **3.2:** ___	Всего разделов: ___	Всего листов выписки: ___
10.08.2022№ 99/2022/486380304			
Кадастровый номер:		**47:13:0000000:21346**	

Сведения о характерных точках границы земельного участка				
Система координат Зона №				
Номер точки	Координаты		Описание закрепления на местности	Средняя квадратическая погрешность определения координат характерных точек границ земельного участка, м
	X	Y		
1	2	3	4	5
151	402687.63	3208257.72	Закрепление отсутствует	0.1
152	402753.38	3208253.07	Закрепление отсутствует	0.1
153	402913.06	3208231.17	Закрепление отсутствует	0.1
154	402985.04	3208220.47	Закрепление отсутствует	0.1
155	403041.33	3208212.99	Закрепление отсутствует	0.1
156	403098.31	3208206.32	Закрепление отсутствует	0.1
157	403141.55	3208202.39	Закрепление отсутствует	0.1
158	403197.93	3208201.33	Закрепление отсутствует	0.1
159	403269.5	3208209.58	Закрепление отсутствует	0.1
160	403337.98	3208221.13	Закрепление отсутствует	0.1
161	403430.51	3208236.26	Закрепление отсутствует	0.1
162	403454.43	3208239.93	Закрепление отсутствует	0.1
163	403495.93	3208236.25	Закрепление отсутствует	0.1
164	403533.72	3208225.38	Закрепление отсутствует	0.1
165	403552.21	3208219.27	Закрепление отсутствует	0.1

Государственный регистратор		ФГИС ЕГРН
полное наименование должности	подпись	инициалы, фамилия

М.П.

Выписка из Единого государственного реестра недвижимости об объекте недвижимости

Описание местоположения земельного участка

Земельный участок			
(вид объекта недвижимости)			
Лист № ___ Раздела **3.2**	Всего листов раздела **3.2:** ___	Всего разделов: ___	Всего листов выписки: ___
10.08.2022№ 99/2022/486380304			
Кадастровый номер:		**47:13:0000000:21346**	

Сведения о характерных точках границы земельного участка				
Система координат Зона №				
Номер точки	Координаты		Описание закрепления на местности	Средняя квадратическая погрешность определения координат характерных точек границ земельного участка, м
	X	Y		
1	2	3	4	5
166	403583.74	3208202.17	Закрепление отсутствует	0.1
167	403619.97	3208170.7	Закрепление отсутствует	0.1
168	403671.11	3208120.28	Закрепление отсутствует	0.1
169	403682.96	3208110	Закрепление отсутствует	0.1
170	403703.82	3208095.28	Закрепление отсутствует	0.1
171	403744.32	3208080.66	Закрепление отсутствует	0.1
172	403772.18	3208071.93	Закрепление отсутствует	0.1
173	403791.25	3208068.21	Закрепление отсутствует	0.1
174	403818.19	3208065.21	Закрепление отсутствует	0.1
175	403828.72	3208064.88	Закрепление отсутствует	0.1
176	403854.5	3208066.66	Закрепление отсутствует	0.1
177	403928.79	3208078.96	Закрепление отсутствует	0.1
178	403928.51	3208080.48	Закрепление отсутствует	0.1
179	403951.49	3208084.62	Закрепление отсутствует	0.1
180	398168.83	3207102.45	Закрепление отсутствует	0.1

Государственный регистратор		ФГИС ЕГРН
полное наименование должности	подпись	инициалы, фамилия

М.П.

Выписка из Единого государственного реестра недвижимости об объекте недвижимости

Описание местоположения земельного участка

Земельный участок			
(вид объекта недвижимости)			
Лист № ___ Раздела **3.2**	Всего листов раздела **3.2:** ___	Всего разделов: ___	Всего листов выписки: ___
10.08.2022№ 99/2022/486380304			
Кадастровый номер:		**47:13:0000000:21346**	

Сведения о характерных точках границы земельного участка				
Система координат Зона №				
Номер точки	Координаты		Описание закрепления на местности	Средняя квадратическая погрешность определения координат характерных точек границ земельного участка, м
	X	Y		
1	2	3	4	5
181	398155.4	3207095.84	Закрепление отсутствует	0.1
182	398127.54	3207088.7	Закрепление отсутствует	0.1
183	398099.71	3207083	Закрепление отсутствует	0.1
184	398084.61	3207082.5	Закрепление отсутствует	0.1
185	398063.13	3207077.14	Закрепление отсутствует	0.1
186	398041.95	3207069.46	Закрепление отсутствует	0.1
187	398010.32	3207061.51	Закрепление отсутствует	0.1
188	397991.01	3207055.66	Закрепление отсутствует	0.1
189	397970.84	3207050.42	Закрепление отсутствует	0.1
190	397903.64	3207032.98	Закрепление отсутствует	0.1
191	397777.23	3207004.67	Закрепление отсутствует	0.1
192	397763.17	3207001.92	Закрепление отсутствует	0.1
193	397750.37	3206998.2	Закрепление отсутствует	0.1
194	397738.41	3206994.58	Закрепление отсутствует	0.1
195	397723.69	3206986.03	Закрепление отсутствует	0.1

Государственный регистратор		ФГИС ЕГРН
полное наименование должности	подпись	инициалы, фамилия

М.П.

Выписка из Единого государственного реестра недвижимости об объекте недвижимости

Описание местоположения земельного участка

Земельный участок			
(вид объекта недвижимости)			
Лист № ___ Раздела **3.2**	Всего листов раздела **3.2:** ___	Всего разделов: ___	Всего листов выписки: ___
10.08.2022№ 99/2022/486380304			
Кадастровый номер:		**47:13:0000000:21346**	

Сведения о характерных точках границы земельного участка				
Система координат Зона №				
Номер точки	Координаты		Описание закрепления на местности	Средняя квадратическая погрешность определения координат характерных точек границ земельного участка, м
	X	Y		
1	2	3	4	5
196	397718.81	3206983.53	Закрепление отсутствует	0.1
197	397715.31	3206981.25	Закрепление отсутствует	0.1
198	397710.61	3206978.14	Закрепление отсутствует	0.1
199	397701.06	3206971.08	Закрепление отсутствует	0.1
200	397706.01	3206951.21	Закрепление отсутствует	0.1
201	397722.83	3206962.48	Закрепление отсутствует	0.1
202	397742.21	3206975.47	Закрепление отсутствует	0.1
203	397768.92	3206984.58	Закрепление отсутствует	0.1
204	397840.05	3206999.01	Закрепление отсутствует	0.1
205	397898.5	3207012.1	Закрепление отсутствует	0.1
206	397954.94	3207027.33	Закрепление отсутствует	0.1
207	398049.07	3207051.28	Закрепление отсутствует	0.1
208	398145.77	3207073.07	Закрепление отсутствует	0.1
209	407035.32	3207333.01	Закрепление отсутствует	0.1
210	406967.8	3207327.38	Закрепление отсутствует	0.1

Государственный регистратор		ФГИС ЕГРН
полное наименование должности	подпись	инициалы, фамилия

М.П.

Выписка из Единого государственного реестра недвижимости об объекте недвижимости

Описание местоположения земельного участка

Земельный участок			
(вид объекта недвижимости)			
Лист № ___ Раздела **3.2**	Всего листов раздела **3.2:** ___	Всего разделов: ___	Всего листов выписки: ___
10.08.2022№ 99/2022/486380304			
Кадастровый номер:		**47:13:0000000:21346**	

Сведения о характерных точках границы земельного участка				
Система координат Зона №				
Номер точки	Координаты		Описание закрепления на местности	Средняя квадратическая погрешность определения координат характерных точек границ земельного участка, м
	X	Y		
1	2	3	4	5
211	406894.92	3207322.23	Закрепление отсутствует	0.1
212	406883.54	3207321.42	Закрепление отсутствует	0.1
213	406839.16	3207320.06	Закрепление отсутствует	0.1
214	406811.98	3207319.94	Закрепление отсутствует	0.1
215	406800.58	3207320	Закрепление отсутствует	0.1
216	406769.09	3207322.34	Закрепление отсутствует	0.1
217	406690.96	3207331.33	Закрепление отсутствует	0.1
218	406625.62	3207339.25	Закрепление отсутствует	0.1
219	406406.05	3207366.23	Закрепление отсутствует	0.1
220	406362.15	3207373.32	Закрепление отсутствует	0.1
221	406325.03	3207382.85	Закрепление отсутствует	0.1
222	406273.58	3207399.13	Закрепление отсутствует	0.1
223	406083.47	3207462.17	Закрепление отсутствует	0.1
224	406028.71	3207483.89	Закрепление отсутствует	0.1
225	405968.94	3207516.21	Закрепление отсутствует	0.1

Государственный регистратор		ФГИС ЕГРН
полное наименование должности	подпись	инициалы, фамилия

М.П.

Выписка из Единого государственного реестра недвижимости об объекте недвижимости

Описание местоположения земельного участка

Земельный участок			
(вид объекта недвижимости)			
Лист № ___ Раздела **3.2**	Всего листов раздела **3.2:** ___	Всего разделов: ___	Всего листов выписки: ___
10.08.2022№ 99/2022/486380304			
Кадастровый номер:		**47:13:0000000:21346**	

Сведения о характерных точках границы земельного участка				
Система координат Зона №				
Номер точки	Координаты		Описание закрепления на местности	Средняя квадратическая погрешность определения координат характерных точек границ земельного участка, м
	X	Y		
1	2	3	4	5
226	405896.38	3207571.3	Закрепление отсутствует	0.1
227	405829.9	3207626.25	Закрепление отсутствует	0.1
228	405791.78	3207657.04	Закрепление отсутствует	0.1
229	405713.06	3207718.74	Закрепление отсутствует	0.1
230	405540.09	3207853.35	Закрепление отсутствует	0.1
231	405532.47	3207858.59	Закрепление отсутствует	0.1
232	405519.23	3207864.68	Закрепление отсутствует	0.1
233	405480.96	3207863.9	Закрепление отсутствует	0.1
234	405477.58	3207861.99	Закрепление отсутствует	0.1
235	405477.11	3207858.34	Закрепление отсутствует	0.1
236	405477.17	3207849.3	Закрепление отсутствует	0.1
237	405478.92	3207845.43	Закрепление отсутствует	0.1
238	405483.46	3207843.57	Закрепление отсутствует	0.1
239	405512.3	3207842.58	Закрепление отсутствует	0.1
240	405526.58	3207837.28	Закрепление отсутствует	0.1

Государственный регистратор		ФГИС ЕГРН
полное наименование должности	подпись	инициалы, фамилия

М.П.

Выписка из Единого государственного реестра недвижимости об объекте недвижимости

Описание местоположения земельного участка

Земельный участок			
(вид объекта недвижимости)			
Лист № ___ Раздела **3.2**	Всего листов раздела **3.2:** ___	Всего разделов: ___	Всего листов выписки: ___
10.08.2022№ 99/2022/486380304			
Кадастровый номер:		**47:13:0000000:21346**	

Сведения о характерных точках границы земельного участка				
Система координат Зона №				
Номер точки	Координаты		Описание закрепления на местности	Средняя квадратическая погрешность определения координат характерных точек границ земельного участка, м
	X	Y		
1	2	3	4	5
241	405542.91	3207827.35	Закрепление отсутствует	0.1
242	405701.35	3207703.77	Закрепление отсутствует	0.1
243	405779.93	3207642.18	Закрепление отсутствует	0.1
244	405817.04	3207609.63	Закрепление отсутствует	0.1
245	405838.87	3207594.37	Закрепление отсутствует	0.1
246	405888.75	3207553.11	Закрепление отсутствует	0.1
247	405958.75	3207500.12	Закрепление отсутствует	0.1
248	406020.66	3207466.64	Закрепление отсутствует	0.1
249	406076.97	3207444.31	Закрепление отсутствует	0.1
250	406145.56	3207421.57	Закрепление отсутствует	0.1
251	406267.72	3207381.06	Закрепление отсутствует	0.1
252	406311.68	3207366.94	Закрепление отсутствует	0.1
253	406351.8	3207356.17	Закрепление отсутствует	0.1
254	406370.72	3207352.36	Закрепление отсутствует	0.1
255	406420.8	3207345.08	Закрепление отсутствует	0.1

Государственный регистратор		ФГИС ЕГРН
полное наименование должности	подпись	инициалы, фамилия

М.П.

Выписка из Единого государственного реестра недвижимости об объекте недвижимости

Описание местоположения земельного участка

Земельный участок			
(вид объекта недвижимости)			
Лист № ___ Раздела **3.2**	Всего листов раздела **3.2:** ___	Всего разделов: ___	Всего листов выписки: ___
10.08.2022№ 99/2022/486380304			
Кадастровый номер:		**47:13:0000000:21346**	

Сведения о характерных точках границы земельного участка				
Система координат Зона №				
Номер точки	Координаты		Описание закрепления на местности	Средняя квадратическая погрешность определения координат характерных точек границ земельного участка, м
	X	Y		
1	2	3	4	5
256	406553.77	3207328.91	Закрепление отсутствует	0.1
257	406739.79	3207306.47	Закрепление отсутствует	0.1
258	406777.62	3207302.22	Закрепление отсутствует	0.1
259	406812.35	3207300.57	Закрепление отсутствует	0.1
260	406817.42	3207300.63	Закрепление отсутствует	0.1
261	406840.21	3207300.15	Закрепление отсутствует	0.1
262	406884.71	3207302.07	Закрепление отсутствует	0.1
263	406908.7	3207303.88	Закрепление отсутствует	0.1
264	406969.3	3207308.44	Закрепление отсутствует	0.1
265	407004.45	3207311.37	Закрепление отсутствует	0.1
266	407038.47	3207314.2	Закрепление отсутствует	0.1
267	399388.42	3207407.57	Закрепление отсутствует	0.1
268	399246.38	3207282.98	Закрепление отсутствует	0.1
269	399207.06	3207250.26	Закрепление отсутствует	0.1
270	399152.93	3207203.92	Закрепление отсутствует	0.1

Государственный регистратор		ФГИС ЕГРН
полное наименование должности	подпись	инициалы, фамилия

М.П.

Выписка из Единого государственного реестра недвижимости об объекте недвижимости

Описание местоположения земельного участка

Земельный участок			
(вид объекта недвижимости)			
Лист № ___ Раздела **3.2**	Всего листов раздела **3.2:** ___	Всего разделов: ___	Всего листов выписки: ___
10.08.2022№ 99/2022/486380304			
Кадастровый номер:		**47:13:0000000:21346**	

Сведения о характерных точках границы земельного участка				
Система координат Зона №				
Номер точки	Координаты		Описание закрепления на местности	Средняя квадратическая погрешность определения координат характерных точек границ земельного участка, м
	X	Y		
1	2	3	4	5
271	399111.24	3207172.06	Закрепление отсутствует	0.1
272	399098.02	3207162.53	Закрепление отсутствует	0.1
273	399069.4	3207149.56	Закрепление отсутствует	0.1
274	399036.82	3207138.82	Закрепление отсутствует	0.1
275	399013.47	3207137.26	Закрепление отсутствует	0.1
276	398961.66	3207136.87	Закрепление отсутствует	0.1
277	398906.35	3207136.11	Закрепление отсутствует	0.1
278	398847.98	3207136.03	Закрепление отсутствует	0.1
279	398724.21	3207135.26	Закрепление отсутствует	0.1
280	398689.9	3207131.96	Закрепление отсутствует	0.1
281	398583.52	3207108.72	Закрепление отсутствует	0.1
282	398580.74	3207111.78	Закрепление отсутствует	0.1
283	398565.61	3207109.88	Закрепление отсутствует	0.1
284	398562.31	3207105.3	Закрепление отсутствует	0.1
285	398518	3207102.83	Закрепление отсутствует	0.1

Государственный регистратор		ФГИС ЕГРН
полное наименование должности	подпись	инициалы, фамилия

М.П.

Выписка из Единого государственного реестра недвижимости об объекте недвижимости

Описание местоположения земельного участка

Земельный участок			
(вид объекта недвижимости)			
Лист № ___ Раздела **3.2**	Всего листов раздела **3.2:** ___	Всего разделов: ___	Всего листов выписки: ___
10.08.2022№ 99/2022/486380304			
Кадастровый номер:		**47:13:0000000:21346**	

Сведения о характерных точках границы земельного участка				
Система координат Зона №				
Номер точки	Координаты		Описание закрепления на местности	Средняя квадратическая погрешность определения координат характерных точек границ земельного участка, м
	X	Y		
1	2	3	4	5
286	398491.81	3207104.4	Закрепление отсутствует	0.1
287	398425.49	3207105.08	Закрепление отсутствует	0.1
288	398246.49	3207106.92	Закрепление отсутствует	0.1
289	398205.91	3207107.54	Закрепление отсутствует	0.1
290	398202.81	3207109.95	Закрепление отсутствует	0.1
291	398184.82	3207077.7	Закрепление отсутствует	0.1
292	398211.96	3207083.26	Закрепление отсутствует	0.1
293	398245.96	3207084.16	Закрепление отсутствует	0.1
294	398291.81	3207083.51	Закрепление отсутствует	0.1
295	398359.91	3207081.74	Закрепление отсутствует	0.1
296	398492.91	3207081.15	Закрепление отсутствует	0.1
297	398569.84	3207084.75	Закрепление отсутствует	0.1
298	398579.43	3207084.92	Закрепление отсутствует	0.1
299	398693.23	3207113.23	Закрепление отсутствует	0.1
300	398715.76	3207115.47	Закрепление отсутствует	0.1

Государственный регистратор		ФГИС ЕГРН
полное наименование должности	подпись	инициалы, фамилия

М.П.

Выписка из Единого государственного реестра недвижимости об объекте недвижимости

Описание местоположения земельного участка

Земельный участок			
(вид объекта недвижимости)			
Лист № ___ Раздела **3.2**	Всего листов раздела **3.2:** ___	Всего разделов: ___	Всего листов выписки: ___
10.08.2022№ 99/2022/486380304			
Кадастровый номер:		**47:13:0000000:21346**	

Сведения о характерных точках границы земельного участка				
Система координат Зона №				
Номер точки	Координаты		Описание закрепления на местности	Средняя квадратическая погрешность определения координат характерных точек границ земельного участка, м
	X	Y		
1	2	3	4	5
301	398800.22	3207114.96	Закрепление отсутствует	0.1
302	398826.73	3207110.45	Закрепление отсутствует	0.1
303	398908.89	3207112.77	Закрепление отсутствует	0.1
304	398962.44	3207114.28	Закрепление отсутствует	0.1
305	398981.05	3207115.04	Закрепление отсутствует	0.1
306	399032.2	3207117.14	Закрепление отсутствует	0.1
307	399106.84	3207145.19	Закрепление отсутствует	0.1
308	399160.65	3207183.7	Закрепление отсутствует	0.1
309	399224.41	3207238.16	Закрепление отсутствует	0.1
310	399287.49	3207293.99	Закрепление отсутствует	0.1
311	399336.67	3207337.51	Закрепление отсутствует	0.1
312	399380	3207374.5	Закрепление отсутствует	0.1
313	399400.08	3207392.33	Закрепление отсутствует	0.1
314	407759.24	3207501.45	Закрепление отсутствует	0.1
315	407751.8	3207494.25	Закрепление отсутствует	0.1

Государственный регистратор		ФГИС ЕГРН
полное наименование должности	подпись	инициалы, фамилия

М.П.

Выписка из Единого государственного реестра недвижимости об объекте недвижимости

Описание местоположения земельного участка

Земельный участок			
(вид объекта недвижимости)			
Лист № ___ Раздела **3.2**	Всего листов раздела **3.2:** ___	Всего разделов: ___	Всего листов выписки: ___
10.08.2022№ 99/2022/486380304			
Кадастровый номер:		**47:13:0000000:21346**	

Сведения о характерных точках границы земельного участка

Система координат
Зона №

Номер точки	Координаты		Описание закрепления на местности	Средняя квадратическая погрешность определения координат характерных точек границ земельного участка, м
	X	Y		
1	2	3	4	5
316	407744.03	3207491.24	Закрепление отсутствует	0.1
317	407702.12	3207481.56	Закрепление отсутствует	0.1
318	407454.16	3207424.72	Закрепление отсутствует	0.1
319	407415.65	3207414.08	Закрепление отсутствует	0.1
320	407325.7	3207393	Закрепление отсутствует	0.1
321	407266.88	3207379.49	Закрепление отсутствует	0.1
322	407267.33	3207375.08	Закрепление отсутствует	0.1
323	407230.13	3207371.1	Закрепление отсутствует	0.1
324	407207.11	3207367.02	Закрепление отсутствует	0.1
325	407208.9	3207346.99	Закрепление отсутствует	0.1
326	407249.69	3207356.05	Закрепление отсутствует	0.1
327	407330	3207374.49	Закрепление отсутствует	0.1
328	407420.02	3207395.59	Закрепление отсутствует	0.1
329	407455.61	3207404.92	Закрепление отсутствует	0.1
330	407476.95	3207409.86	Закрепление отсутствует	0.1

Государственный регистратор		ФГИС ЕГРН
полное наименование должности	подпись	инициалы, фамилия

М.П.

Выписка из Единого государственного реестра недвижимости об объекте недвижимости

Описание местоположения земельного участка

Земельный участок			
(вид объекта недвижимости)			
Лист № ___ Раздела **3.2**	Всего листов раздела **3.2:** ___	Всего разделов: ___	Всего листов выписки: ___
10.08.2022№ 99/2022/486380304			
Кадастровый номер:		**47:13:0000000:21346**	

Сведения о характерных точках границы земельного участка				
Система координат Зона №				
Номер точки	Координаты		Описание закрепления на местности	Средняя квадратическая погрешность определения координат характерных точек границ земельного участка, м
	X	Y		
1	2	3	4	5
331	407638.6	3207447.28	Закрепление отсутствует	0.1
332	407711.97	3207463.5	Закрепление отсутствует	0.1
333	407736.61	3207468.95	Закрепление отсутствует	0.1
334	407742.51	3207467.23	Закрепление отсутствует	0.1
335	407749.56	3207460.6	Закрепление отсутствует	0.1
336	407752.06	3207454.5	Закрепление отсутствует	0.1
337	404289.05	3208147.09	Закрепление отсутствует	0.1
338	404284.8	3208165.8	Закрепление отсутствует	0.1
339	404196.03	3208148.61	Закрепление отсутствует	0.1
340	404052.22	3208120.76	Закрепление отсутствует	0.1
341	403988.51	3208108.43	Закрепление отсутствует	0.1
342	403989.27	3208103.79	Закрепление отсутствует	0.1
343	403970.21	3208100.62	Закрепление отсутствует	0.1
344	403972.39	3208088.02	Закрепление отсутствует	0.1
345	403991.46	3208091.49	Закрепление отсутствует	0.1

Государственный регистратор		ФГИС ЕГРН
полное наименование должности	подпись	инициалы, фамилия

М.П.

Выписка из Единого государственного реестра недвижимости об объекте недвижимости

Описание местоположения земельного участка

Земельный участок			
(вид объекта недвижимости)			
Лист № ___ Раздела **3.2**	Всего листов раздела **3.2:** ___	Всего разделов: ___	Всего листов выписки: ___
10.08.2022№ 99/2022/486380304			
Кадастровый номер:		**47:13:0000000:21346**	

Сведения о характерных точках границы земельного участка				
Система координат Зона №				
Номер точки	Координаты		Описание закрепления на местности	Средняя квадратическая погрешность определения координат характерных точек границ земельного участка, м
	X	Y		
1	2	3	4	5
346	403991.85	3208089.72	Закрепление отсутствует	0.1
347	404015.16	3208094.22	Закрепление отсутствует	0.1
348	404103.81	3208111.33	Закрепление отсутствует	0.1
349	404214.41	3208132.68	Закрепление отсутствует	0.1

Государственный регистратор		ФГИС ЕГРН
полное наименование должности	подпись	инициалы, фамилия

М.П.

Выписка из Единого государственного реестра недвижимости об объекте недвижимости

Сведения о частях земельного участка

Земельный участок			
(вид объекта недвижимости)			
Лист № ___ Раздела **4**	Всего листов раздела **4:** ___	Всего разделов: ___	Всего листов выписки: ___
10.08.2022№ 99/2022/486380304			
Кадастровый номер:		**47:13:0000000:21346**	

План (чертеж, схема) части земельного участка		Учетный номер части: **47:13:0000000:21346/1**	
Масштаб 1: данные отсутствуют	Условные обозначения:		

Государственный регистратор		ФГИС ЕГРН
полное наименование должности	подпись	инициалы, фамилия

М.П.

Выписка из Единого государственного реестра недвижимости об объекте недвижимости

Сведения о частях земельного участка

Земельный участок			
(вид объекта недвижимости)			
Лист № ___ Раздела **4**	Всего листов раздела **4:** ___	Всего разделов: ___	Всего листов выписки: ___
10.08.2022№ 99/2022/486380304			
Кадастровый номер:		**47:13:0000000:21346**	

План (чертеж, схема) части земельного участка		Учетный номер части: **47:13:0000000:21346/2**	
Масштаб 1: данные отсутствуют	Условные обозначения:		

Государственный регистратор		ФГИС ЕГРН
полное наименование должности	подпись	инициалы, фамилия

М.П.

Выписка из Единого государственного реестра недвижимости об объекте недвижимости

Сведения о частях земельного участка

Земельный участок			
(вид объекта недвижимости)			
Лист № ___ Раздела **4**	Всего листов раздела **4:** ___	Всего разделов: ___	Всего листов выписки: ___
10.08.2022№ 99/2022/486380304			
Кадастровый номер:		**47:13:0000000:21346**	

План (чертеж, схема) части земельного участка		Учетный номер части: **47:13:0000000:21346/3**	
Масштаб 1: данные отсутствуют	Условные обозначения:		

Государственный регистратор		ФГИС ЕГРН
полное наименование должности	подпись	инициалы, фамилия

М.П.

Выписка из Единого государственного реестра недвижимости об объекте недвижимости

Сведения о частях земельного участка

Земельный участок			
(вид объекта недвижимости)			
Лист № ___ Раздела **4.1**	Всего листов раздела **4.1:** ___	Всего разделов: ___	Всего листов выписки: ___
10.08.2022№ 99/2022/486380304			
Кадастровый номер:		**47:13:0000000:21346**	

Учетный номер части	Площадь ($м^2$)	Содержание ограничения в использовании или ограничения права на объект недвижимости или обременения объекта недвижимости
1	2	3
1	983	Ограничения прав на земельный участок, предусмотренные статьями 56, 56.1 Земельного кодекса Российской Федерации, 47.13.2.23, Карта (план) № 245/2012 от 23.11.2012
2	2842	Ограничения прав на земельный участок, предусмотренные статьями 56, 56.1 Земельного кодекса Российской Федерации, 47.13.2.405, Доверенность № 78/337-н/78-2018-4-2034 от 12.10.2018
3	823	Ограничения прав на земельный участок, предусмотренные статьями 56, 56.1 Земельного кодекса Российской Федерации, 47.13.2.407, Доверенность № 78/337-н/78-2018-4-2034 от 12.10.2018

Государственный регистратор		ФГИС ЕГРН
полное наименование должности	подпись	инициалы, фамилия

М.П.

Выписка из Единого государственного реестра недвижимости об объекте недвижимости

Сведения о частях земельного участка

Земельный участок			
(вид объекта недвижимости)			
Лист № ___ Раздела **4.2**	Всего листов раздела **4.2:** ___	Всего разделов: ___	Всего листов выписки: ___
10.08.2022№ 99/2022/486380304			
Кадастровый номер:		**47:13:0000000:21346**	

Сведения о характерных точках границы части (частей) земельного участка

Учетный номер части: 1

Система координат: МСК 47 зона 3
Зона №

Номер точки	Координаты, м		Описание закрепления на местности	Средняя квадратическая погрешность определения координат характерных точек границы части земельного участка, м
	X	Y		
1	2	3	4	5
7	403794.12	3208087.01	данные отсутствуют	данные отсутствуют
8	403777.04	3208090.34	данные отсутствуют	данные отсутствуют
172	403772.18	3208071.93	данные отсутствуют	данные отсутствуют
173	403791.25	3208068.21	данные отсутствуют	данные отсутствуют
350	403800.2	3208086.44	данные отсутствуют	данные отсутствуют
350	403800.2	3208086.44	данные отсутствуют	данные отсутствуют
351	403801.75	3208067.04	данные отсутствуют	данные отсутствуют
352	403752.72	3208078.03	данные отсутствуют	данные отсутствуют
353	403750.95	3208100.15	данные отсутствуют	данные отсутствуют

Государственный регистратор		ФГИС ЕГРН
полное наименование должности	подпись	инициалы, фамилия

М.П.

Выписка из Единого государственного реестра недвижимости об объекте недвижимости

Сведения о частях земельного участка

Земельный участок			
(вид объекта недвижимости)			
Лист № ___ Раздела **4.2**	Всего листов раздела **4.2:** ___	Всего разделов: ___	Всего листов выписки: ___
10.08.2022№ 99/2022/486380304			
Кадастровый номер:		**47:13:0000000:21346**	

Сведения о характерных точках границы части (частей) земельного участка

Учетный номер части: 2

Система координат: МСК 47 зона 3
Зона №

Номер точки	Координаты, м		Описание закрепления на местности	Средняя квадратическая погрешность определения координат характерных точек границы части земельного участка, м
	X	Y		
1	2	3	4	5
216	406769.09	3207322.34	данные отсутствуют	данные отсутствуют
325	407208.9	3207346.99	данные отсутствуют	данные отсутствуют
326	407249.69	3207356.05	данные отсутствуют	данные отсутствуют
326	407249.69	3207356.05	данные отсутствуют	данные отсутствуют
327	407330	3207374.49	данные отсутствуют	данные отсутствуют
328	407420.02	3207395.59	данные отсутствуют	данные отсутствуют
329	407455.61	3207404.92	данные отсутствуют	данные отсутствуют
330	407476.95	3207409.86	данные отсутствуют	данные отсутствуют
331	407638.6	3207447.28	данные отсутствуют	данные отсутствуют
332	407711.97	3207463.5	данные отсутствуют	данные отсутствуют
334	407742.51	3207467.23	данные отсутствуют	данные отсутствуют
335	407749.56	3207460.6	данные отсутствуют	данные отсутствуют
336	407752.06	3207454.5	данные отсутствуют	данные отсутствуют
336	407752.06	3207454.5	данные отсутствуют	данные отсутствуют
354	407740.21	3207467.9	данные отсутствуют	данные отсутствуют
355	407753.8	3207465.85	данные отсутствуют	данные отсутствуют

Государственный регистратор		ФГИС ЕГРН
полное наименование должности	подпись	инициалы, фамилия

М.П.

Выписка из Единого государственного реестра недвижимости об объекте недвижимости

Сведения о частях земельного участка

Земельный участок			
(вид объекта недвижимости)			
Лист № ___ Раздела **4.2**	Всего листов раздела **4.2:** ___	Всего разделов: ___	Всего листов выписки: ___
10.08.2022№ 99/2022/486380304			
Кадастровый номер:		**47:13:0000000:21346**	

Номер точки	Координаты, м		Описание закрепления на местности	Средняя квадратическая погрешность определения координат характерных точек границы части земельного участка, м
	X	Y		
1	2	3	4	5
356	407208.22	3207354.61	данные отсутствуют	данные отсутствуют
357	407266.89	3207368.32	данные отсутствуют	0.1
358	407324.61	3207381.19	данные отсутствуют	0.1
359	407382.62	3207394.24	данные отсутствуют	0.1
360	407443.15	3207407.28	данные отсутствуют	0.1
361	407552.06	3207430.71	данные отсутствуют	0.1
362	407642.94	3207450.71	данные отсутствуют	0.1
363	407730.4	3207469.38	данные отсутствуют	0.1
364	407735.25	3207468.65	данные отсутствуют	данные отсутствуют
365	406798.72	3207320.14	данные отсутствуют	данные отсутствуют
365	406798.72	3207320.14	данные отсутствуют	данные отсутствуют
366	406773.25	3207318.32	данные отсутствуют	0.1
367	406767.57	3207322.51	данные отсутствуют	данные отсутствуют

Государственный регистратор		ФГИС ЕГРН
полное наименование должности	подпись	инициалы, фамилия

М.П.

Выписка из Единого государственного реестра недвижимости об объекте недвижимости

Сведения о частях земельного участка

Земельный участок			
(вид объекта недвижимости)			
Лист № ___ Раздела **4.2**	Всего листов раздела **4.2:** ___	Всего разделов: ___	Всего листов выписки: ___
10.08.2022№ 99/2022/486380304			
Кадастровый номер:		**47:13:0000000:21346**	

Сведения о характерных точках границы части (частей) земельного участка

Учетный номер части: 3

Система координат: МСК 47 зона 3
Зона №

Номер точки	Координаты, м		Описание закрепления на местности	Средняя квадратическая погрешность определения координат характерных точек границы части земельного участка, м
	X	Y		
1	2	3	4	5
216	406769.09	3207322.34	данные отсутствуют	данные отсутствуют
258	406777.62	3207302.22	данные отсутствуют	данные отсутствуют
259	406812.35	3207300.57	данные отсутствуют	данные отсутствуют
368	406814.62	3207300.6	данные отсутствуют	данные отсутствуют
368	406814.62	3207300.6	данные отсутствуют	данные отсутствуют
369	406775.43	3207302.47	данные отсутствуют	данные отсутствуют
370	406745.01	3207322.9	данные отсутствуют	0.1
371	406742	3207325.46	данные отсутствуют	данные отсутствуют
372	406786.1	3207321.08	данные отсутствуют	данные отсутствуют
373	406802.82	3207309.85	данные отсутствуют	0.1

Государственный регистратор		ФГИС ЕГРН
полное наименование должности	подпись	инициалы, фамилия

М.П.

Выписка из Единого государственного реестра недвижимости об объекте недвижимости

Сведения о характеристиках объекта недвижимости

На основании запроса от 28.04.2022 г., поступившего на рассмотрение 28.04.2022 г., сообщаем, что согласно записям Единого государственного реестра недвижимости:

Земельный участок			
(вид объекта недвижимости)			
Лист № ___ Раздела **1**	Всего листов раздела **1:** ___	Всего разделов: ___	Всего листов выписки: ___
28.04.2022№ 99/2022/464506346			
Кадастровый номер:		**47:13:0000000:21650**	

Номер кадастрового квартала:	47:13:0000000
Дата присвоения кадастрового номера:	10.10.2018
Ранее присвоенный государственный учетный номер:	данные отсутствуют
Адрес:	Ленинградская область, Тихвинский муниципальный район, Цвылёвское сельское поселение
Площадь:	1326139 +/- 492кв. м
Кадастровая стоимость, руб.:	4866930.13
Кадастровые номера расположенных в пределах земельного участка объектов недвижимости:	данные отсутствуют
Кадастровые номера объектов недвижимости, из которых образован объект недвижимости:	47:13:0000000:3
Кадастровые номера образованных объектов недвижимости:	данные отсутствуют
Сведения о включении объекта недвижимости в состав предприятия как имущественного комплекса:	

Государственный регистратор		ФГИС ЕГРН
полное наименование должности	подпись	инициалы, фамилия

М.П.

Выписка из Единого государственного реестра недвижимости об объекте недвижимости

Сведения о характеристиках объекта недвижимости

Земельный участок			
(вид объекта недвижимости)			
Лист № ___ Раздела **1**	Всего листов раздела **1:** ___	Всего разделов: ___	Всего листов выписки: ___
28.04.2022№ 99/2022/464506346			
Кадастровый номер:		**47:13:0000000:21650**	

Категория земель:	Земли сельскохозяйственного назначения
Виды разрешенного использования:	для сельскохозяйственного производства
Сведения о кадастровом инженере:	Глинский Вадим Дмитриевич №47-16-0863
Сведения о лесах, водных объектах и об иных природных объектах, расположенных в пределах земельного участка:	данные отсутствуют
Сведения о том, что земельный участок полностью или частично расположен в границах зоны с особыми условиями использования территории или территории объекта культурного наследия	данные отсутствуют
Сведения о том, что земельный участок расположен в границах особой экономической зоны, территории опережающего социально-экономического развития, зоны территориального развития в Российской Федерации, игорной зоны:	данные отсутствуют
Сведения о том, что земельный участок расположен в границах особо охраняемой природной территории, охотничьих угодий, лесничеств, лесопарков:	данные отсутствуют
Сведения о результатах проведения государственного земельного надзора:	данные отсутствуют
Сведения о расположении земельного участка в границах территории, в отношении которой утвержден проект межевания территории:	данные отсутствуют

Государственный регистратор		ФГИС ЕГРН
полное наименование должности	подпись	инициалы, фамилия

М.П.

Выписка из Единого государственного реестра недвижимости об объекте недвижимости

Сведения о характеристиках объекта недвижимости

900

Земельный участок			
(вид объекта недвижимости)			
Лист № ___ Раздела **1**	Всего листов раздела **1:** ___	Всего разделов: ___	Всего листов выписки: ___
28.04.2022№ 99/2022/464506346			
Кадастровый номер:		**47:13:0000000:21650**	

Условный номер земельного участка:	данные отсутствуют
Сведения о принятии акта и (или) заключении договора, предусматривающих предоставление в соответствии с земельным законодательством исполнительным органом государственной власти или органом местного самоуправления находящегося в государственной или муниципальной собственности земельного участка для строительства наемного дома социального использования или наемного дома коммерческого использования:	данные отсутствуют
Сведения о том, что земельный участок или земельные участки образованы на основании решения об изъятии земельного участка и (или) расположенного на нем объекта недвижимости для государственных или муниципальных нужд:	данные отсутствуют
Сведения о том, что земельный участок образован из земель или земельного участка, государственная собственность на которые не разграничена:	данные отсутствуют
Сведения о наличии земельного спора о местоположении границ земельных участков:	данные отсутствуют
Статус записи об объекте недвижимости:	Сведения об объекте недвижимости имеют статус "актуальные"
Особые отметки:	Граница земельного участка состоит из 10 контуров. Для данного земельного участка обеспечен доступ посредством земельного участка (земельных участков) с кадастровым номером (кадастровыми номерами) 47:13:0000000:21288, 47:13:0000000:21346, , , . Сведения о видах разрешенного использовании имеют статус «Актуальные незасвидетельствованные». Право (ограничение права, обременение объекта недвижимости) зарегистрировано на данный объект недвижимости с видами разрешенного использования «Для сельскохозяйственного производства».Сведения необходимые для заполнения раздела 4 отсутствуют.
Получатель выписки:	Лукашов Дмитрий Иванович

Государственный регистратор		ФГИС ЕГРН
полное наименование должности	подпись	инициалы, фамилия

М.П.

Выписка из Единого государственного реестра недвижимости об объекте недвижимости

Сведения о зарегистрированных правах

Земельный участок			
(вид объекта недвижимости)			
Лист № ___ Раздела **2**	Всего листов раздела **2:** ___	Всего разделов: ___	Всего листов выписки: ___
28.04.2022№ 99/2022/464506346			
Кадастровый номер:		**47:13:0000000:21650**	

1.	Правообладатель (правообладатели):	1.1.	Акционерное общество "КУЛЬТУРА-АГРО", ИНН: 4715002099
2.	Вид, номер и дата государственной регистрации права:	2.1.	Собственность, № 47:13:0000000:21650-47/010/2018-1 от 11.10.2018
3.	Ограничение прав и обременение объекта недвижимости:	не зарегистрировано	
4.	Договоры участия в долевом строительстве:	данные отсутствуют	
5.	Заявленные в судебном порядке права требования:	данные отсутствуют	
6.	Сведения о возражении в отношении зарегистрированного права:	данные отсутствуют	
7.	Сведения о наличии решения об изъятии объекта недвижимости для государственных и муниципальных нужд:	данные отсутствуют	
8.	Сведения о невозможности государственной регистрации без личного участия правообладателя или его законного представителя:		
9.	Правопритязания и сведения о наличии поступивших, но не рассмотренных заявлений о проведении государственной регистрации права (перехода, прекращения права), ограничения права или обременения объекта недвижимости, сделки в отношении объекта недвижимости:	данные отсутствуют	
10.	Сведения об осуществлении государственной регистрации сделки, права, ограничения права без необходимого в силу закона согласия третьего лица, органа:	данные отсутствуют	
11.	Сведения о невозможности государственной регистрации перехода, прекращения, ограничения права на земельный участок из земель сельскохозяйственного назначения:		

Государственный регистратор		ФГИС ЕГРН
полное наименование должности	подпись	инициалы, фамилия

М.П.

Выписка из Единого государственного реестра недвижимости об объекте недвижимости

Описание местоположения земельного участка

Земельный участок			
(вид объекта недвижимости)			
Лист № ___ Раздела **3**	Всего листов раздела **3:** ___	Всего разделов: ___	Всего листов выписки: ___
28.04.2022№ 99/2022/464506346			
Кадастровый номер:		**47:13:0000000:21650**	

План (чертеж, схема) земельного участка			
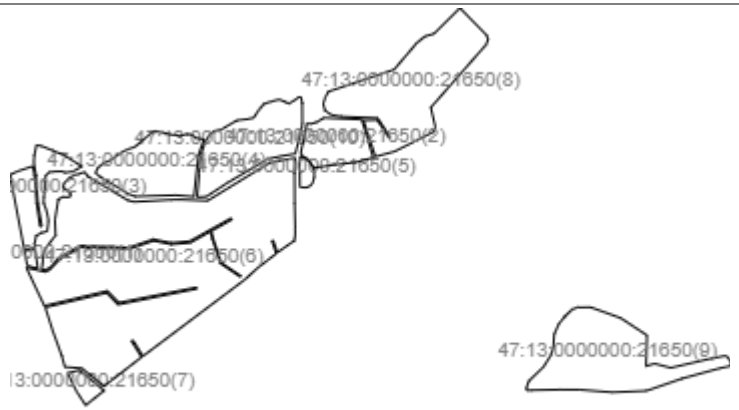			
Масштаб 1: данные отсутствуют	Условные обозначения:		

Государственный регистратор		ФГИС ЕГРН
полное наименование должности	подпись	инициалы, фамилия

М.П.

Выписка из Единого государственного реестра недвижимости об объекте недвижимости

Описание местоположения земельного участка

Земельный участок			
(вид объекта недвижимости)			
Лист № ___ Раздела **3**	Всего листов раздела **3:** ___	Всего разделов: ___	Всего листов выписки: ___
28.04.2022№ 99/2022/464506346			
Кадастровый номер:		**47:13:0000000:21650**	

План (чертеж, схема) земельного участка			
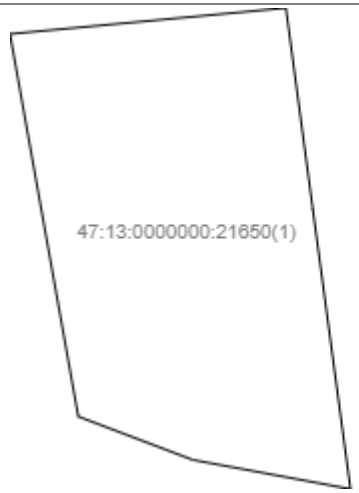			
Масштаб 1: данные отсутствуют	Условные обозначения:		

Государственный регистратор		ФГИС ЕГРН
полное наименование должности	подпись	инициалы, фамилия

М.П.

Выписка из Единого государственного реестра недвижимости об объекте недвижимости

Описание местоположения земельного участка

Земельный участок			
(вид объекта недвижимости)			
Лист № ___ Раздела **3**	Всего листов раздела **3:** ___	Всего разделов: ___	Всего листов выписки: ___
28.04.2022№ 99/2022/464506346			
Кадастровый номер:		**47:13:0000000:21650**	

План (чертеж, схема) земельного участка			
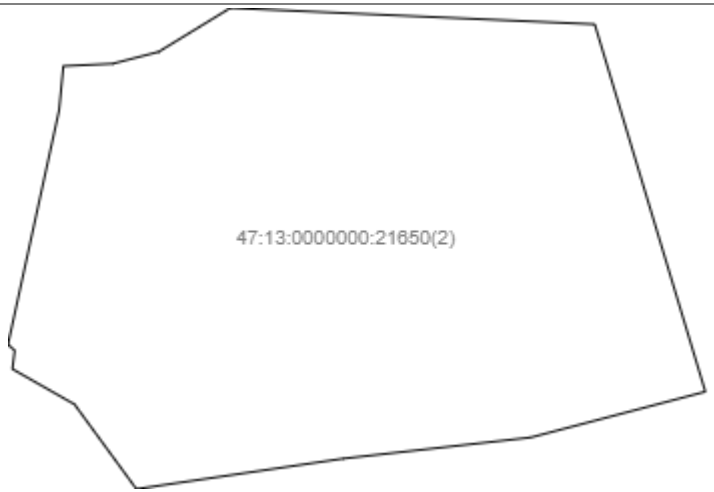			
Масштаб 1: данные отсутствуют	Условные обозначения:		

Государственный регистратор		ФГИС ЕГРН
полное наименование должности	подпись	инициалы, фамилия

М.П.

Выписка из Единого государственного реестра недвижимости об объекте недвижимости

Описание местоположения земельного участка

Земельный участок			
(вид объекта недвижимости)			
Лист № ___ Раздела **3**	Всего листов раздела **3:** ___	Всего разделов: ___	Всего листов выписки: ___
28.04.2022№ 99/2022/464506346			
Кадастровый номер:		**47:13:0000000:21650**	

План (чертеж, схема) земельного участка			
Масштаб 1: данные отсутствуют	Условные обозначения:		

Государственный регистратор		ФГИС ЕГРН
полное наименование должности	подпись	инициалы, фамилия

М.П.

Выписка из Единого государственного реестра недвижимости об объекте недвижимости

Описание местоположения земельного участка

Земельный участок			
(вид объекта недвижимости)			
Лист № ___ Раздела **3**	Всего листов раздела **3:** ___	Всего разделов: ___	Всего листов выписки: ___
28.04.2022№ 99/2022/464506346			
Кадастровый номер:		**47:13:0000000:21650**	

План (чертеж, схема) земельного участка			
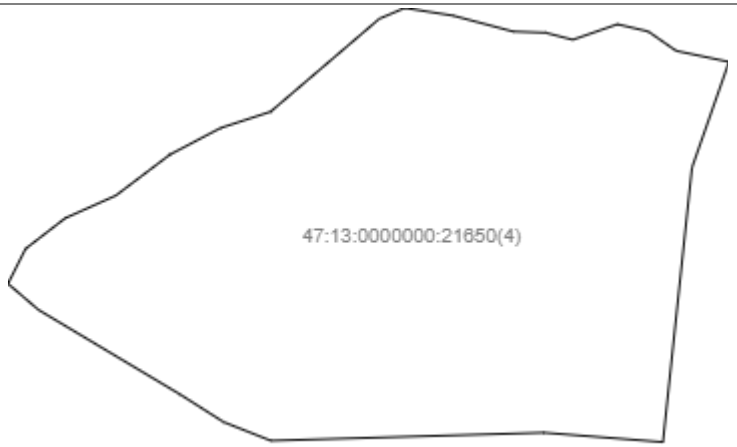			
Масштаб 1: данные отсутствуют	Условные обозначения:		

Государственный регистратор		ФГИС ЕГРН
полное наименование должности	подпись	инициалы, фамилия

М.П.

Выписка из Единого государственного реестра недвижимости об объекте недвижимости

Описание местоположения земельного участка

Земельный участок			
(вид объекта недвижимости)			
Лист № ___ Раздела **3**	Всего листов раздела **3:** ___	Всего разделов: ___	Всего листов выписки: ___
28.04.2022№ 99/2022/464506346			
Кадастровый номер:		**47:13:0000000:21650**	

План (чертеж, схема) земельного участка			
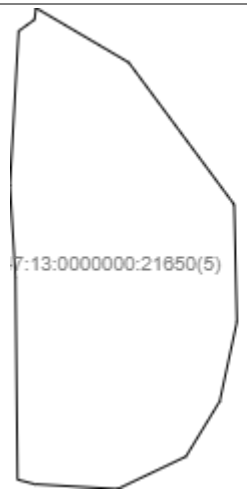			
Масштаб 1: данные отсутствуют	Условные обозначения:		

Государственный регистратор		ФГИС ЕГРН
полное наименование должности	подпись	инициалы, фамилия

М.П.

Выписка из Единого государственного реестра недвижимости об объекте недвижимости

Описание местоположения земельного участка

Земельный участок			
(вид объекта недвижимости)			
Лист № ___ Раздела **3**	Всего листов раздела **3:** ___	Всего разделов: ___	Всего листов выписки: ___
28.04.2022№ 99/2022/464506346			
Кадастровый номер:		**47:13:0000000:21650**	

План (чертеж, схема) земельного участка			
Масштаб 1: данные отсутствуют	Условные обозначения:		

Государственный регистратор		ФГИС ЕГРН
полное наименование должности	подпись	инициалы, фамилия

М.П.

Выписка из Единого государственного реестра недвижимости об объекте недвижимости

Описание местоположения земельного участка

910

Земельный участок			
(вид объекта недвижимости)			
Лист № ___ Раздела **3**	Всего листов раздела **3:** ___	Всего разделов: ___	Всего листов выписки: ___
28.04.2022№ 99/2022/464506346			
Кадастровый номер:		**47:13:0000000:21650**	

План (чертеж, схема) земельного участка

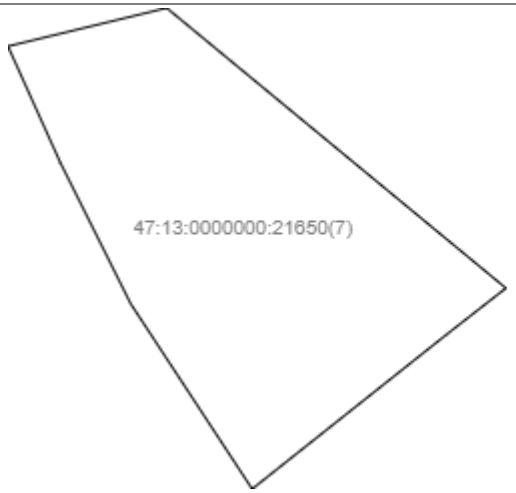

Масштаб 1: данные отсутствуют	Условные обозначения:		

Государственный регистратор		ФГИС ЕГРН
полное наименование должности	подпись	инициалы, фамилия

М.П.

Выписка из Единого государственного реестра недвижимости об объекте недвижимости

Описание местоположения земельного участка

Земельный участок			
(вид объекта недвижимости)			
Лист № ___ Раздела **3**	Всего листов раздела **3:** ___	Всего разделов: ___	Всего листов выписки: ___
28.04.2022№ 99/2022/464506346			
Кадастровый номер:		**47:13:0000000:21650**	

План (чертеж, схема) земельного участка			
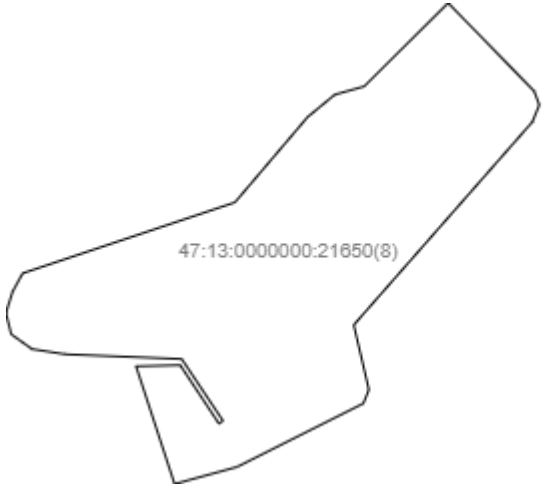			
Масштаб 1: данные отсутствуют	Условные обозначения:		

Государственный регистратор		ФГИС ЕГРН
полное наименование должности	подпись	инициалы, фамилия

М.П.

Выписка из Единого государственного реестра недвижимости об объекте недвижимости

Описание местоположения земельного участка

Земельный участок			
(вид объекта недвижимости)			
Лист № ___ Раздела **3**	Всего листов раздела **3:** ___	Всего разделов: ___	Всего листов выписки: ___
28.04.2022№ 99/2022/464506346			
Кадастровый номер:		**47:13:0000000:21650**	

План (чертеж, схема) земельного участка			
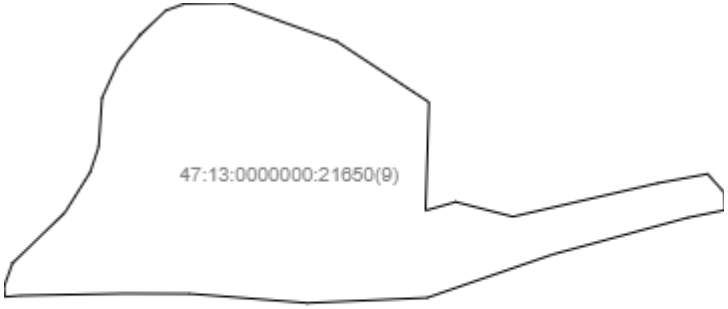			
Масштаб 1: данные отсутствуют	Условные обозначения:		

Государственный регистратор		ФГИС ЕГРН
полное наименование должности	подпись	инициалы, фамилия

М.П.

Выписка из Единого государственного реестра недвижимости об объекте недвижимости

Описание местоположения земельного участка

Земельный участок			
(вид объекта недвижимости)			
Лист № ___ Раздела **3**	Всего листов раздела **3:** ___	Всего разделов: ___	Всего листов выписки: ___
28.04.2022№ 99/2022/464506346			
Кадастровый номер:		**47:13:0000000:21650**	

План (чертеж, схема) земельного участка			
Масштаб 1: данные отсутствуют	Условные обозначения:		

Государственный регистратор		ФГИС ЕГРН
полное наименование должности	подпись	инициалы, фамилия

М.П.

Выписка из Единого государственного реестра недвижимости об объекте недвижимости

Описание местоположения земельного участка

Земельный участок			
(вид объекта недвижимости)			
Лист № ___ Раздела **3.1**	Всего листов раздела **3.1:** ___	Всего разделов: ___	Всего листов выписки: ___
28.04.2022№ 99/2022/464506346			
Кадастровый номер:		**47:13:0000000:21650**	

Описание местоположения границ земельного участка

Номер п/п	Номер точки		Дирекционный угол	Горизонтальное проложение, м	Описание закрепления на местности	Кадастровые номера смежных участков	Сведения об адресах правообладателей смежных земельных участков
	начальная	конечная					
1	2	3	4	5	6	7	8
1	1	2	данные отсутствуют	данные отсутствуют	данные отсутствуют	данные отсутствуют	данные отсутствуют
2	2	3	данные отсутствуют	данные отсутствуют	данные отсутствуют	данные отсутствуют	данные отсутствуют
3	3	4	данные отсутствуют	данные отсутствуют	данные отсутствуют	данные отсутствуют	данные отсутствуют
4	4	5	данные отсутствуют	данные отсутствуют	данные отсутствуют	данные отсутствуют	данные отсутствуют
5	5	6	данные отсутствуют	данные отсутствуют	данные отсутствуют	данные отсутствуют	данные отсутствуют
6	6	7	данные отсутствуют	данные отсутствуют	данные отсутствуют	данные отсутствуют	данные отсутствуют
7	7	8	данные отсутствуют	данные отсутствуют	данные отсутствуют	данные отсутствуют	данные отсутствуют
8	8	9	данные отсутствуют	данные отсутствуют	данные отсутствуют	данные отсутствуют	данные отсутствуют
9	9	10	данные отсутствуют	данные отсутствуют	данные отсутствуют	данные отсутствуют	данные отсутствуют
10	10	11	данные отсутствуют	данные отсутствуют	данные отсутствуют	данные отсутствуют	данные отсутствуют
11	11	12	данные отсутствуют	данные отсутствуют	данные отсутствуют	данные отсутствуют	данные отсутствуют
12	12	13	данные отсутствуют	данные отсутствуют	данные отсутствуют	данные отсутствуют	данные отсутствуют
13	13	14	данные отсутствуют	данные отсутствуют	данные отсутствуют	данные отсутствуют	данные отсутствуют
14	14	15	данные	данные	данные отсутствуют	данные отсутствуют	данные отсутствуют

			отсутствуют	отсутствуют				
15	15	16	данные отсутствуют	данные отсутствуют	данные отсутствуют	данные отсутствуют	данные отсутствуют	915

Государственный регистратор		ФГИС ЕГРН
полное наименование должности	подпись	инициалы, фамилия

М.П.

Выписка из Единого государственного реестра недвижимости об объекте недвижимости

Описание местоположения земельного участка

Земельный участок			
(вид объекта недвижимости)			
Лист № ___ Раздела **3.1**	Всего листов раздела **3.1:** ___	Всего разделов: ___	Всего листов выписки: ___
28.04.2022№ 99/2022/464506346			
Кадастровый номер:		**47:13:0000000:21650**	

Описание местоположения границ земельного участка

Номер п/п	Номер точки		Дирекционный угол	Горизонтальное проложение, м	Описание закрепления на местности	Кадастровые номера смежных участков	Сведения об адресах правообладателей смежных земельных участков
	начальная	конечная					
1	2	3	4	5	6	7	8
16	16	17	данные отсутствуют	данные отсутствуют	данные отсутствуют	данные отсутствуют	данные отсутствуют
17	17	18	данные отсутствуют	данные отсутствуют	данные отсутствуют	данные отсутствуют	данные отсутствуют
18	18	19	данные отсутствуют	данные отсутствуют	данные отсутствуют	данные отсутствуют	данные отсутствуют
19	19	20	данные отсутствуют	данные отсутствуют	данные отсутствуют	данные отсутствуют	данные отсутствуют
20	20	21	данные отсутствуют	данные отсутствуют	данные отсутствуют	данные отсутствуют	данные отсутствуют
21	21	22	данные отсутствуют	данные отсутствуют	данные отсутствуют	данные отсутствуют	данные отсутствуют
22	22	23	данные отсутствуют	данные отсутствуют	данные отсутствуют	данные отсутствуют	данные отсутствуют
23	23	24	данные отсутствуют	данные отсутствуют	данные отсутствуют	данные отсутствуют	данные отсутствуют
24	24	25	данные отсутствуют	данные отсутствуют	данные отсутствуют	данные отсутствуют	данные отсутствуют
25	25	26	данные отсутствуют	данные отсутствуют	данные отсутствуют	данные отсутствуют	данные отсутствуют
26	26	27	данные отсутствуют	данные отсутствуют	данные отсутствуют	данные отсутствуют	данные отсутствуют
27	27	28	данные отсутствуют	данные отсутствуют	данные отсутствуют	данные отсутствуют	данные отсутствуют
28	28	29	данные отсутствуют	данные отсутствуют	данные отсутствуют	данные отсутствуют	данные отсутствуют

29	29	30	данные отсутствуют	данные отсутствуют	данные отсутствуют	данные отсутствуют	данные отсутствуют
30	30	31	данные отсутствуют	данные отсутствуют	данные отсутствуют	данные отсутствуют	данные отсутствуют

Государственный регистратор		ФГИС ЕГРН
полное наименование должности	подпись	инициалы, фамилия

М.П.

Выписка из Единого государственного реестра недвижимости об объекте недвижимости

Описание местоположения земельного участка

Земельный участок			
(вид объекта недвижимости)			
Лист № ___ Раздела **3.1**	Всего листов раздела **3.1:** ___	Всего разделов: ___	Всего листов выписки: ___
28.04.2022№ 99/2022/464506346			
Кадастровый номер:		**47:13:0000000:21650**	

Описание местоположения границ земельного участка

Номер п/п	Номер точки		Дирекционный угол	Горизонтальное проложение, м	Описание закрепления на местности	Кадастровые номера смежных участков	Сведения об адресах правообладателей смежных земельных участков
	начальная	конечная					
1	2	3	4	5	6	7	8
31	31	32	данные отсутствуют	данные отсутствуют	данные отсутствуют	данные отсутствуют	данные отсутствуют
32	32	33	данные отсутствуют	данные отсутствуют	данные отсутствуют	данные отсутствуют	данные отсутствуют
33	33	34	данные отсутствуют	данные отсутствуют	данные отсутствуют	данные отсутствуют	данные отсутствуют
34	34	1	данные отсутствуют	данные отсутствуют	данные отсутствуют	данные отсутствуют	данные отсутствуют
35	36	37	данные отсутствуют	данные отсутствуют	данные отсутствуют	данные отсутствуют	данные отсутствуют
36	37	38	данные отсутствуют	данные отсутствуют	данные отсутствуют	данные отсутствуют	данные отсутствуют
37	38	39	данные отсутствуют	данные отсутствуют	данные отсутствуют	данные отсутствуют	данные отсутствуют
38	39	40	данные отсутствуют	данные отсутствуют	данные отсутствуют	данные отсутствуют	данные отсутствуют
39	40	41	данные отсутствуют	данные отсутствуют	данные отсутствуют	данные отсутствуют	данные отсутствуют
40	41	36	данные отсутствуют	данные отсутствуют	данные отсутствуют	данные отсутствуют	данные отсутствуют
41	43	44	данные отсутствуют	данные отсутствуют	данные отсутствуют	данные отсутствуют	данные отсутствуют
42	44	45	данные отсутствуют	данные отсутствуют	данные отсутствуют	данные отсутствуют	данные отсутствуют
43	45	46	данные отсутствуют	данные отсутствуют	данные отсутствуют	данные отсутствуют	данные отсутствуют

44	46	47	данные отсутствуют	данные отсутствуют	данные отсутствуют	данные отсутствуют	данные отсутствуют
45	47	48	данные отсутствуют	данные отсутствуют	данные отсутствуют	данные отсутствуют	данные отсутствуют

Государственный регистратор		ФГИС ЕГРН
полное наименование должности	подпись	инициалы, фамилия

М.П.

Выписка из Единого государственного реестра недвижимости об объекте недвижимости

Описание местоположения земельного участка

Земельный участок			
(вид объекта недвижимости)			
Лист № ___ Раздела **3.1**	Всего листов раздела **3.1:** ___	Всего разделов: ___	Всего листов выписки: ___
28.04.2022№ 99/2022/464506346			
Кадастровый номер:		**47:13:0000000:21650**	

Описание местоположения границ земельного участка

Номер п/п	Номер точки		Дирекционный угол	Горизонтальное проложение, м	Описание закрепления на местности	Кадастровые номера смежных участков	Сведения об адресах правообладателей смежных земельных участков
	начальная	конечная					
1	2	3	4	5	6	7	8
46	48	49	данные отсутствуют	данные отсутствуют	данные отсутствуют	данные отсутствуют	данные отсутствуют
47	49	50	данные отсутствуют	данные отсутствуют	данные отсутствуют	данные отсутствуют	данные отсутствуют
48	50	51	данные отсутствуют	данные отсутствуют	данные отсутствуют	данные отсутствуют	данные отсутствуют
49	51	52	данные отсутствуют	данные отсутствуют	данные отсутствуют	данные отсутствуют	данные отсутствуют
50	52	53	данные отсутствуют	данные отсутствуют	данные отсутствуют	данные отсутствуют	данные отсутствуют
51	53	54	данные отсутствуют	данные отсутствуют	данные отсутствуют	данные отсутствуют	данные отсутствуют
52	54	55	данные отсутствуют	данные отсутствуют	данные отсутствуют	данные отсутствуют	данные отсутствуют
53	55	56	данные отсутствуют	данные отсутствуют	данные отсутствуют	данные отсутствуют	данные отсутствуют
54	56	57	данные отсутствуют	данные отсутствуют	данные отсутствуют	данные отсутствуют	данные отсутствуют
55	57	58	данные отсутствуют	данные отсутствуют	данные отсутствуют	данные отсутствуют	данные отсутствуют
56	58	59	данные отсутствуют	данные отсутствуют	данные отсутствуют	данные отсутствуют	данные отсутствуют
57	59	60	данные отсутствуют	данные отсутствуют	данные отсутствуют	данные отсутствуют	данные отсутствуют
58	60	61	данные отсутствуют	данные отсутствуют	данные отсутствуют	данные отсутствуют	данные отсутствуют

59	61	62	данные отсутствуют	данные отсутствуют	данные отсутствуют	данные отсутствуют	данные отсутствуют
60	62	63	данные отсутствуют	данные отсутствуют	данные отсутствуют	данные отсутствуют	данные отсутствуют

Государственный регистратор		ФГИС ЕГРН
полное наименование должности	подпись	инициалы, фамилия

М.П.

Выписка из Единого государственного реестра недвижимости об объекте недвижимости

Описание местоположения земельного участка

Земельный участок			
(вид объекта недвижимости)			
Лист № ___ Раздела **3.1**	Всего листов раздела **3.1:** ___	Всего разделов: ___	Всего листов выписки: ___
28.04.2022№ 99/2022/464506346			
Кадастровый номер:		**47:13:0000000:21650**	

Описание местоположения границ земельного участка

Номер п/п	Номер точки		Дирекционный угол	Горизонтальное проложение, м	Описание закрепления на местности	Кадастровые номера смежных участков	Сведения об адресах правообладателей смежных земельных участков
	начальная	конечная					
1	2	3	4	5	6	7	8
61	63	64	данные отсутствуют	данные отсутствуют	данные отсутствуют	данные отсутствуют	данные отсутствуют
62	64	65	данные отсутствуют	данные отсутствуют	данные отсутствуют	данные отсутствуют	данные отсутствуют
63	65	66	данные отсутствуют	данные отсутствуют	данные отсутствуют	данные отсутствуют	данные отсутствуют
64	66	67	данные отсутствуют	данные отсутствуют	данные отсутствуют	данные отсутствуют	данные отсутствуют
65	67	68	данные отсутствуют	данные отсутствуют	данные отсутствуют	данные отсутствуют	данные отсутствуют
66	68	69	данные отсутствуют	данные отсутствуют	данные отсутствуют	данные отсутствуют	данные отсутствуют
67	69	70	данные отсутствуют	данные отсутствуют	данные отсутствуют	данные отсутствуют	данные отсутствуют
68	70	71	данные отсутствуют	данные отсутствуют	данные отсутствуют	данные отсутствуют	данные отсутствуют
69	71	72	данные отсутствуют	данные отсутствуют	данные отсутствуют	данные отсутствуют	данные отсутствуют
70	72	73	данные отсутствуют	данные отсутствуют	данные отсутствуют	данные отсутствуют	данные отсутствуют
71	73	74	данные отсутствуют	данные отсутствуют	данные отсутствуют	данные отсутствуют	данные отсутствуют
72	74	75	данные отсутствуют	данные отсутствуют	данные отсутствуют	данные отсутствуют	данные отсутствуют
73	75	76	данные отсутствуют	данные отсутствуют	данные отсутствуют	данные отсутствуют	данные отсутствуют

74	76	77	данные отсутствуют	данные отсутствуют	данные отсутствуют	данные отсутствуют	данные отсутствуют
75	77	78	данные отсутствуют	данные отсутствуют	данные отсутствуют	данные отсутствуют	данные отсутствуют

Государственный регистратор		ФГИС ЕГРН
полное наименование должности	подпись	инициалы, фамилия

М.П.

Выписка из Единого государственного реестра недвижимости об объекте недвижимости

Описание местоположения земельного участка

Земельный участок			
(вид объекта недвижимости)			
Лист № ___ Раздела **3.1**	Всего листов раздела **3.1:** ___	Всего разделов: ___	Всего листов выписки: ___
28.04.2022№ 99/2022/464506346			
Кадастровый номер:		**47:13:0000000:21650**	

Описание местоположения границ земельного участка

Номер п/п	Номер точки		Дирекционный угол	Горизонтальное проложение, м	Описание закрепления на местности	Кадастровые номера смежных участков	Сведения об адресах правообладателей смежных земельных участков
	начальная	конечная					
1	2	3	4	5	6	7	8
76	78	79	данные отсутствуют	данные отсутствуют	данные отсутствуют	данные отсутствуют	данные отсутствуют
77	79	80	данные отсутствуют	данные отсутствуют	данные отсутствуют	данные отсутствуют	данные отсутствуют
78	80	81	данные отсутствуют	данные отсутствуют	данные отсутствуют	данные отсутствуют	данные отсутствуют
79	81	82	данные отсутствуют	данные отсутствуют	данные отсутствуют	данные отсутствуют	данные отсутствуют
80	82	83	данные отсутствуют	данные отсутствуют	данные отсутствуют	данные отсутствуют	данные отсутствуют
81	83	84	данные отсутствуют	данные отсутствуют	данные отсутствуют	данные отсутствуют	данные отсутствуют
82	84	85	данные отсутствуют	данные отсутствуют	данные отсутствуют	данные отсутствуют	данные отсутствуют
83	85	86	данные отсутствуют	данные отсутствуют	данные отсутствуют	данные отсутствуют	данные отсутствуют
84	86	87	данные отсутствуют	данные отсутствуют	данные отсутствуют	данные отсутствуют	данные отсутствуют
85	87	88	данные отсутствуют	данные отсутствуют	данные отсутствуют	данные отсутствуют	данные отсутствуют
86	88	89	данные отсутствуют	данные отсутствуют	данные отсутствуют	данные отсутствуют	данные отсутствуют
87	89	90	данные отсутствуют	данные отсутствуют	данные отсутствуют	данные отсутствуют	данные отсутствуют
88	90	91	данные отсутствуют	данные отсутствуют	данные отсутствуют	данные отсутствуют	данные отсутствуют

89	91	92	данные отсутствуют	данные отсутствуют	данные отсутствуют	данные отсутствуют	данные отсутствуют
90	92	93	данные отсутствуют	данные отсутствуют	данные отсутствуют	данные отсутствуют	данные отсутствуют

Государственный регистратор		ФГИС ЕГРН
полное наименование должности	подпись	инициалы, фамилия

М.П.

Выписка из Единого государственного реестра недвижимости об объекте недвижимости

Описание местоположения земельного участка

Земельный участок			
(вид объекта недвижимости)			
Лист № ___ Раздела **3.1**	Всего листов раздела **3.1:** ___	Всего разделов: ___	Всего листов выписки: ___
28.04.2022№ 99/2022/464506346			
Кадастровый номер:		**47:13:0000000:21650**	

Описание местоположения границ земельного участка

Номер п/п	Номер точки		Дирекционный угол	Горизонтальное проложение, м	Описание закрепления на местности	Кадастровые номера смежных участков	Сведения об адресах правообладателей смежных земельных участков
	начальная	конечная					
1	2	3	4	5	6	7	8
91	93	94	данные отсутствуют	данные отсутствуют	данные отсутствуют	данные отсутствуют	данные отсутствуют
92	94	95	данные отсутствуют	данные отсутствуют	данные отсутствуют	данные отсутствуют	данные отсутствуют
93	95	96	данные отсутствуют	данные отсутствуют	данные отсутствуют	данные отсутствуют	данные отсутствуют
94	96	97	данные отсутствуют	данные отсутствуют	данные отсутствуют	данные отсутствуют	данные отсутствуют
95	97	98	данные отсутствуют	данные отсутствуют	данные отсутствуют	данные отсутствуют	данные отсутствуют
96	98	99	данные отсутствуют	данные отсутствуют	данные отсутствуют	данные отсутствуют	данные отсутствуют
97	99	100	данные отсутствуют	данные отсутствуют	данные отсутствуют	данные отсутствуют	данные отсутствуют
98	100	101	данные отсутствуют	данные отсутствуют	данные отсутствуют	данные отсутствуют	данные отсутствуют
99	101	102	данные отсутствуют	данные отсутствуют	данные отсутствуют	данные отсутствуют	данные отсутствуют
100	102	103	данные отсутствуют	данные отсутствуют	данные отсутствуют	данные отсутствуют	данные отсутствуют
101	103	104	данные отсутствуют	данные отсутствуют	данные отсутствуют	данные отсутствуют	данные отсутствуют
102	104	105	данные отсутствуют	данные отсутствуют	данные отсутствуют	данные отсутствуют	данные отсутствуют
103	105	106	данные отсутствуют	данные отсутствуют	данные отсутствуют	данные отсутствуют	данные отсутствуют

104	106	107	данные отсутствуют	данные отсутствуют	данные отсутствуют	данные отсутствуют	данные отсутствуют
105	107	108	данные отсутствуют	данные отсутствуют	данные отсутствуют	данные отсутствуют	данные отсутствуют

Государственный регистратор		ФГИС ЕГРН
полное наименование должности	подпись	инициалы, фамилия

М.П.

Выписка из Единого государственного реестра недвижимости об объекте недвижимости

Описание местоположения земельного участка

Земельный участок			
(вид объекта недвижимости)			
Лист № ___ Раздела **3.1**	Всего листов раздела **3.1:** ___	Всего разделов: ___	Всего листов выписки: ___
28.04.2022№ 99/2022/464506346			
Кадастровый номер:		**47:13:0000000:21650**	

Описание местоположения границ земельного участка

Номер п/п	Номер точки		Дирекционный угол	Горизонтальное проложение, м	Описание закрепления на местности	Кадастровые номера смежных участков	Сведения об адресах правообладателей смежных земельных участков
	начальная	конечная					
1	2	3	4	5	6	7	8
106	108	109	данные отсутствуют	данные отсутствуют	данные отсутствуют	данные отсутствуют	данные отсутствуют
107	109	110	данные отсутствуют	данные отсутствуют	данные отсутствуют	данные отсутствуют	данные отсутствуют
108	110	111	данные отсутствуют	данные отсутствуют	данные отсутствуют	данные отсутствуют	данные отсутствуют
109	111	112	данные отсутствуют	данные отсутствуют	данные отсутствуют	данные отсутствуют	данные отсутствуют
110	112	113	данные отсутствуют	данные отсутствуют	данные отсутствуют	данные отсутствуют	данные отсутствуют
111	113	114	данные отсутствуют	данные отсутствуют	данные отсутствуют	данные отсутствуют	данные отсутствуют
112	114	115	данные отсутствуют	данные отсутствуют	данные отсутствуют	данные отсутствуют	данные отсутствуют
113	115	116	данные отсутствуют	данные отсутствуют	данные отсутствуют	данные отсутствуют	данные отсутствуют
114	116	117	данные отсутствуют	данные отсутствуют	данные отсутствуют	данные отсутствуют	данные отсутствуют
115	117	118	данные отсутствуют	данные отсутствуют	данные отсутствуют	данные отсутствуют	данные отсутствуют
116	118	119	данные отсутствуют	данные отсутствуют	данные отсутствуют	данные отсутствуют	данные отсутствуют
117	119	120	данные отсутствуют	данные отсутствуют	данные отсутствуют	данные отсутствуют	данные отсутствуют
118	120	121	данные отсутствуют	данные отсутствуют	данные отсутствуют	данные отсутствуют	данные отсутствуют

119	121	122	данные отсутствуют	данные отсутствуют	данные отсутствуют	данные отсутствуют	данные отсутствуют
120	122	123	данные отсутствуют	данные отсутствуют	данные отсутствуют	данные отсутствуют	данные отсутствуют

Государственный регистратор		ФГИС ЕГРН
полное наименование должности	подпись	инициалы, фамилия

М.П.

Выписка из Единого государственного реестра недвижимости об объекте недвижимости

Описание местоположения земельного участка

Земельный участок			
(вид объекта недвижимости)			
Лист № ___ Раздела **3.1**	Всего листов раздела **3.1:** ___	Всего разделов: ___	Всего листов выписки: ___
28.04.2022№ 99/2022/464506346			
Кадастровый номер:		**47:13:0000000:21650**	

Описание местоположения границ земельного участка

Номер п/п	Номер точки		Дирекционный угол	Горизонтальное проложение, м	Описание закрепления на местности	Кадастровые номера смежных участков	Сведения об адресах правообладателей смежных земельных участков
	начальная	конечная					
1	2	3	4	5	6	7	8
121	123	124	данные отсутствуют	данные отсутствуют	данные отсутствуют	данные отсутствуют	данные отсутствуют
122	124	125	данные отсутствуют	данные отсутствуют	данные отсутствуют	данные отсутствуют	данные отсутствуют
123	125	126	данные отсутствуют	данные отсутствуют	данные отсутствуют	данные отсутствуют	данные отсутствуют
124	126	127	данные отсутствуют	данные отсутствуют	данные отсутствуют	данные отсутствуют	данные отсутствуют
125	127	43	данные отсутствуют	данные отсутствуют	данные отсутствуют	данные отсутствуют	данные отсутствуют
126	129	130	данные отсутствуют	данные отсутствуют	данные отсутствуют	данные отсутствуют	данные отсутствуют
127	130	131	данные отсутствуют	данные отсутствуют	данные отсутствуют	данные отсутствуют	данные отсутствуют
128	131	132	данные отсутствуют	данные отсутствуют	данные отсутствуют	данные отсутствуют	данные отсутствуют
129	132	133	данные отсутствуют	данные отсутствуют	данные отсутствуют	данные отсутствуют	данные отсутствуют
130	133	134	данные отсутствуют	данные отсутствуют	данные отсутствуют	данные отсутствуют	данные отсутствуют
131	134	135	данные отсутствуют	данные отсутствуют	данные отсутствуют	данные отсутствуют	данные отсутствуют
132	135	129	данные отсутствуют	данные отсутствуют	данные отсутствуют	данные отсутствуют	данные отсутствуют
133	137	138	данные отсутствуют	данные отсутствуют	данные отсутствуют	данные отсутствуют	данные отсутствуют

134	138	139	данные отсутствуют	данные отсутствуют	данные отсутствуют	данные отсутствуют	данные отсутствуют
135	139	140	данные отсутствуют	данные отсутствуют	данные отсутствуют	данные отсутствуют	данные отсутствуют

Государственный регистратор		ФГИС ЕГРН
полное наименование должности	подпись	инициалы, фамилия

М.П.

Выписка из Единого государственного реестра недвижимости об объекте недвижимости

Описание местоположения земельного участка

Земельный участок			
(вид объекта недвижимости)			
Лист № ___ Раздела **3.1**	Всего листов раздела **3.1:** ___	Всего разделов: ___	Всего листов выписки: ___
28.04.2022№ 99/2022/464506346			
Кадастровый номер:		**47:13:0000000:21650**	

Описание местоположения границ земельного участка

Номер п/п	Номер точки		Дирекционный угол	Горизонтальное проложение, м	Описание закрепления на местности	Кадастровые номера смежных участков	Сведения об адресах правообладателей смежных земельных участков
	начальная	конечная					
1	2	3	4	5	6	7	8
136	140	141	данные отсутствуют	данные отсутствуют	данные отсутствуют	данные отсутствуют	данные отсутствуют
137	141	142	данные отсутствуют	данные отсутствуют	данные отсутствуют	данные отсутствуют	данные отсутствуют
138	142	143	данные отсутствуют	данные отсутствуют	данные отсутствуют	данные отсутствуют	данные отсутствуют
139	143	144	данные отсутствуют	данные отсутствуют	данные отсутствуют	данные отсутствуют	данные отсутствуют
140	144	145	данные отсутствуют	данные отсутствуют	данные отсутствуют	данные отсутствуют	данные отсутствуют
141	145	146	данные отсутствуют	данные отсутствуют	данные отсутствуют	данные отсутствуют	данные отсутствуют
142	146	147	данные отсутствуют	данные отсутствуют	данные отсутствуют	данные отсутствуют	данные отсутствуют
143	147	148	данные отсутствуют	данные отсутствуют	данные отсутствуют	данные отсутствуют	данные отсутствуют
144	148	149	данные отсутствуют	данные отсутствуют	данные отсутствуют	данные отсутствуют	данные отсутствуют
145	149	150	данные отсутствуют	данные отсутствуют	данные отсутствуют	данные отсутствуют	данные отсутствуют
146	150	151	данные отсутствуют	данные отсутствуют	данные отсутствуют	данные отсутствуют	данные отсутствуют
147	151	152	данные отсутствуют	данные отсутствуют	данные отсутствуют	данные отсутствуют	данные отсутствуют
148	152	153	данные отсутствуют	данные отсутствуют	данные отсутствуют	данные отсутствуют	данные отсутствуют

149	153	154	данные отсутствуют	данные отсутствуют	данные отсутствуют	данные отсутствуют	данные отсутствуют
150	154	155	данные отсутствуют	данные отсутствуют	данные отсутствуют	данные отсутствуют	данные отсутствуют

Государственный регистратор		ФГИС ЕГРН
полное наименование должности	подпись	инициалы, фамилия

М.П.

Выписка из Единого государственного реестра недвижимости об объекте недвижимости

Описание местоположения земельного участка

Земельный участок			
(вид объекта недвижимости)			
Лист № ___ Раздела **3.1**	Всего листов раздела **3.1:** ___	Всего разделов: ___	Всего листов выписки: ___
28.04.2022№ 99/2022/464506346			
Кадастровый номер:		**47:13:0000000:21650**	

Описание местоположения границ земельного участка

Номер п/п	Номер точки		Дирекционный угол	Горизонтальное проложение, м	Описание закрепления на местности	Кадастровые номера смежных участков	Сведения об адресах правообладателей смежных земельных участков
	начальная	конечная					
1	2	3	4	5	6	7	8
151	155	156	данные отсутствуют	данные отсутствуют	данные отсутствуют	данные отсутствуют	данные отсутствуют
152	156	157	данные отсутствуют	данные отсутствуют	данные отсутствуют	данные отсутствуют	данные отсутствуют
153	157	158	данные отсутствуют	данные отсутствуют	данные отсутствуют	данные отсутствуют	данные отсутствуют
154	158	159	данные отсутствуют	данные отсутствуют	данные отсутствуют	данные отсутствуют	данные отсутствуют
155	159	160	данные отсутствуют	данные отсутствуют	данные отсутствуют	данные отсутствуют	данные отсутствуют
156	160	137	данные отсутствуют	данные отсутствуют	данные отсутствуют	данные отсутствуют	данные отсутствуют
157	162	163	данные отсутствуют	данные отсутствуют	данные отсутствуют	данные отсутствуют	данные отсутствуют
158	163	164	данные отсутствуют	данные отсутствуют	данные отсутствуют	данные отсутствуют	данные отсутствуют
159	164	165	данные отсутствуют	данные отсутствуют	данные отсутствуют	данные отсутствуют	данные отсутствуют
160	165	166	данные отсутствуют	данные отсутствуют	данные отсутствуют	данные отсутствуют	данные отсутствуют
161	166	167	данные отсутствуют	данные отсутствуют	данные отсутствуют	данные отсутствуют	данные отсутствуют
162	167	168	данные отсутствуют	данные отсутствуют	данные отсутствуют	данные отсутствуют	данные отсутствуют
163	168	169	данные отсутствуют	данные отсутствуют	данные отсутствуют	данные отсутствуют	данные отсутствуют

164	169	170	данные отсутствуют	данные отсутствуют	данные отсутствуют	данные отсутствуют	данные отсутствуют
165	170	171	данные отсутствуют	данные отсутствуют	данные отсутствуют	данные отсутствуют	данные отсутствуют

Государственный регистратор		ФГИС ЕГРН
полное наименование должности	подпись	инициалы, фамилия

М.П.

Выписка из Единого государственного реестра недвижимости об объекте недвижимости

Описание местоположения земельного участка

Земельный участок			
(вид объекта недвижимости)			
Лист № ___ Раздела **3.1**	Всего листов раздела **3.1:** ___	Всего разделов: ___	Всего листов выписки: ___
28.04.2022№ 99/2022/464506346			
Кадастровый номер:		**47:13:0000000:21650**	

Описание местоположения границ земельного участка

Номер п/п	Номер точки		Дирекционный угол	Горизонтальное проложение, м	Описание закрепления на местности	Кадастровые номера смежных участков	Сведения об адресах правообладателей смежных земельных участков
	начальная	конечная					
1	2	3	4	5	6	7	8
166	171	172	данные отсутствуют	данные отсутствуют	данные отсутствуют	данные отсутствуют	данные отсутствуют
167	172	173	данные отсутствуют	данные отсутствуют	данные отсутствуют	данные отсутствуют	данные отсутствуют
168	173	174	данные отсутствуют	данные отсутствуют	данные отсутствуют	данные отсутствуют	данные отсутствуют
169	174	175	данные отсутствуют	данные отсутствуют	данные отсутствуют	данные отсутствуют	данные отсутствуют
170	175	176	данные отсутствуют	данные отсутствуют	данные отсутствуют	данные отсутствуют	данные отсутствуют
171	176	177	данные отсутствуют	данные отсутствуют	данные отсутствуют	данные отсутствуют	данные отсутствуют
172	177	178	данные отсутствуют	данные отсутствуют	данные отсутствуют	данные отсутствуют	данные отсутствуют
173	178	179	данные отсутствуют	данные отсутствуют	данные отсутствуют	данные отсутствуют	данные отсутствуют
174	179	180	данные отсутствуют	данные отсутствуют	данные отсутствуют	данные отсутствуют	данные отсутствуют
175	180	181	данные отсутствуют	данные отсутствуют	данные отсутствуют	данные отсутствуют	данные отсутствуют
176	181	182	данные отсутствуют	данные отсутствуют	данные отсутствуют	данные отсутствуют	данные отсутствуют
177	182	183	данные отсутствуют	данные отсутствуют	данные отсутствуют	данные отсутствуют	данные отсутствуют
178	183	184	данные отсутствуют	данные отсутствуют	данные отсутствуют	данные отсутствуют	данные отсутствуют

179	184	185	данные отсутствуют	данные отсутствуют	данные отсутствуют	данные отсутствуют	данные отсутствуют
180	185	186	данные отсутствуют	данные отсутствуют	данные отсутствуют	данные отсутствуют	данные отсутствуют

Государственный регистратор		ФГИС ЕГРН
полное наименование должности	подпись	инициалы, фамилия

М.П.

Выписка из Единого государственного реестра недвижимости об объекте недвижимости

Описание местоположения земельного участка

Земельный участок			
(вид объекта недвижимости)			
Лист № ___ Раздела **3.1**	Всего листов раздела **3.1:** ___	Всего разделов: ___	Всего листов выписки: ___
28.04.2022№ 99/2022/464506346			
Кадастровый номер:		**47:13:0000000:21650**	

Описание местоположения границ земельного участка

Номер п/п	Номер точки		Дирекционный угол	Горизонтальное проложение, м	Описание закрепления на местности	Кадастровые номера смежных участков	Сведения об адресах правообладателей смежных земельных участков
	начальная	конечная					
1	2	3	4	5	6	7	8
181	186	187	данные отсутствуют	данные отсутствуют	данные отсутствуют	данные отсутствуют	данные отсутствуют
182	187	188	данные отсутствуют	данные отсутствуют	данные отсутствуют	данные отсутствуют	данные отсутствуют
183	188	162	данные отсутствуют	данные отсутствуют	данные отсутствуют	данные отсутствуют	данные отсутствуют
184	190	191	данные отсутствуют	данные отсутствуют	данные отсутствуют	данные отсутствуют	данные отсутствуют
185	191	192	данные отсутствуют	данные отсутствуют	данные отсутствуют	данные отсутствуют	данные отсутствуют
186	192	193	данные отсутствуют	данные отсутствуют	данные отсутствуют	данные отсутствуют	данные отсутствуют
187	193	194	данные отсутствуют	данные отсутствуют	данные отсутствуют	данные отсутствуют	данные отсутствуют
188	194	195	данные отсутствуют	данные отсутствуют	данные отсутствуют	данные отсутствуют	данные отсутствуют
189	195	196	данные отсутствуют	данные отсутствуют	данные отсутствуют	данные отсутствуют	данные отсутствуют
190	196	197	данные отсутствуют	данные отсутствуют	данные отсутствуют	данные отсутствуют	данные отсутствуют
191	197	198	данные отсутствуют	данные отсутствуют	данные отсутствуют	данные отсутствуют	данные отсутствуют
192	198	199	данные отсутствуют	данные отсутствуют	данные отсутствуют	данные отсутствуют	данные отсутствуют
193	199	200	данные отсутствуют	данные отсутствуют	данные отсутствуют	данные отсутствуют	данные отсутствуют

194	200	201	данные отсутствуют	данные отсутствуют	данные отсутствуют	данные отсутствуют	данные отсутствуют
195	201	202	данные отсутствуют	данные отсутствуют	данные отсутствуют	данные отсутствуют	данные отсутствуют

Государственный регистратор		ФГИС ЕГРН
полное наименование должности	подпись	инициалы, фамилия

М.П.

Выписка из Единого государственного реестра недвижимости об объекте недвижимости

Описание местоположения земельного участка

Земельный участок			
(вид объекта недвижимости)			
Лист № ___ Раздела **3.1**	Всего листов раздела **3.1:** ___	Всего разделов: ___	Всего листов выписки: ___
28.04.2022№ 99/2022/464506346			
Кадастровый номер:		**47:13:0000000:21650**	

Описание местоположения границ земельного участка

Номер п/п	Номер точки		Дирекционный угол	Горизонтальное проложение, м	Описание закрепления на местности	Кадастровые номера смежных участков	Сведения об адресах правообладателей смежных земельных участков
	начальная	конечная					
1	2	3	4	5	6	7	8
196	202	203	данные отсутствуют	данные отсутствуют	данные отсутствуют	данные отсутствуют	данные отсутствуют
197	203	190	данные отсутствуют	данные отсутствуют	данные отсутствуют	данные отсутствуют	данные отсутствуют
198	205	206	данные отсутствуют	данные отсутствуют	данные отсутствуют	данные отсутствуют	данные отсутствуют
199	206	207	данные отсутствуют	данные отсутствуют	данные отсутствуют	данные отсутствуют	данные отсутствуют
200	207	208	данные отсутствуют	данные отсутствуют	данные отсутствуют	данные отсутствуют	данные отсутствуют
201	208	209	данные отсутствуют	данные отсутствуют	данные отсутствуют	данные отсутствуют	данные отсутствуют
202	209	210	данные отсутствуют	данные отсутствуют	данные отсутствуют	данные отсутствуют	данные отсутствуют
203	210	211	данные отсутствуют	данные отсутствуют	данные отсутствуют	данные отсутствуют	данные отсутствуют
204	211	212	данные отсутствуют	данные отсутствуют	данные отсутствуют	данные отсутствуют	данные отсутствуют
205	212	213	данные отсутствуют	данные отсутствуют	данные отсутствуют	данные отсутствуют	данные отсутствуют
206	213	214	данные отсутствуют	данные отсутствуют	данные отсутствуют	данные отсутствуют	данные отсутствуют
207	214	215	данные отсутствуют	данные отсутствуют	данные отсутствуют	данные отсутствуют	данные отсутствуют
208	215	216	данные отсутствуют	данные отсутствуют	данные отсутствуют	данные отсутствуют	данные отсутствуют

209	216	217	данные отсутствуют	данные отсутствуют	данные отсутствуют	данные отсутствуют	данные отсутствуют
210	217	205	данные отсутствуют	данные отсутствуют	данные отсутствуют	данные отсутствуют	данные отсутствуют

Государственный регистратор		ФГИС ЕГРН
полное наименование должности	подпись	инициалы, фамилия

М.П.

Выписка из Единого государственного реестра недвижимости об объекте недвижимости

Описание местоположения земельного участка

Земельный участок			
(вид объекта недвижимости)			
Лист № ___ Раздела **3.1**	Всего листов раздела **3.1:** ___	Всего разделов: ___	Всего листов выписки: ___
28.04.2022№ 99/2022/464506346			
Кадастровый номер:		**47:13:0000000:21650**	

Описание местоположения границ земельного участка

Номер п/п	Номер точки		Дирекционный угол	Горизонтальное проложение, м	Описание закрепления на местности	Кадастровые номера смежных участков	Сведения об адресах правообладателей смежных земельных участков
	начальная	конечная					
1	2	3	4	5	6	7	8
211	219	220	данные отсутствуют	данные отсутствуют	данные отсутствуют	данные отсутствуют	данные отсутствуют
212	220	221	данные отсутствуют	данные отсутствуют	данные отсутствуют	данные отсутствуют	данные отсутствуют
213	221	222	данные отсутствуют	данные отсутствуют	данные отсутствуют	данные отсутствуют	данные отсутствуют
214	222	223	данные отсутствуют	данные отсутствуют	данные отсутствуют	данные отсутствуют	данные отсутствуют
215	223	224	данные отсутствуют	данные отсутствуют	данные отсутствуют	данные отсутствуют	данные отсутствуют
216	224	225	данные отсутствуют	данные отсутствуют	данные отсутствуют	данные отсутствуют	данные отсутствуют
217	225	226	данные отсутствуют	данные отсутствуют	данные отсутствуют	данные отсутствуют	данные отсутствуют
218	226	227	данные отсутствуют	данные отсутствуют	данные отсутствуют	данные отсутствуют	данные отсутствуют
219	227	228	данные отсутствуют	данные отсутствуют	данные отсутствуют	данные отсутствуют	данные отсутствуют
220	228	229	данные отсутствуют	данные отсутствуют	данные отсутствуют	данные отсутствуют	данные отсутствуют
221	229	230	данные отсутствуют	данные отсутствуют	данные отсутствуют	данные отсутствуют	данные отсутствуют
222	230	231	данные отсутствуют	данные отсутствуют	данные отсутствуют	данные отсутствуют	данные отсутствуют
223	231	232	данные отсутствуют	данные отсутствуют	данные отсутствуют	данные отсутствуют	данные отсутствуют

224	232	233	данные отсутствуют	данные отсутствуют	данные отсутствуют	данные отсутствуют	данные отсутствуют
225	233	234	данные отсутствуют	данные отсутствуют	данные отсутствуют	данные отсутствуют	данные отсутствуют

Государственный регистратор		ФГИС ЕГРН
полное наименование должности	подпись	инициалы, фамилия

М.П.

Выписка из Единого государственного реестра недвижимости об объекте недвижимости

Описание местоположения земельного участка

Земельный участок			
(вид объекта недвижимости)			
Лист № ___ Раздела **3.1**	Всего листов раздела **3.1:** ___	Всего разделов: ___	Всего листов выписки: ___
28.04.2022№ 99/2022/464506346			
Кадастровый номер:		**47:13:0000000:21650**	

Описание местоположения границ земельного участка

Номер п/п	Номер точки		Дирекционный угол	Горизонтальное проложение, м	Описание закрепления на местности	Кадастровые номера смежных участков	Сведения об адресах правообладателей смежных земельных участков
	начальная	конечная					
1	2	3	4	5	6	7	8
226	234	235	данные отсутствуют	данные отсутствуют	данные отсутствуют	данные отсутствуют	данные отсутствуют
227	235	236	данные отсутствуют	данные отсутствуют	данные отсутствуют	данные отсутствуют	данные отсутствуют
228	236	237	данные отсутствуют	данные отсутствуют	данные отсутствуют	данные отсутствуют	данные отсутствуют
229	237	238	данные отсутствуют	данные отсутствуют	данные отсутствуют	данные отсутствуют	данные отсутствуют
230	238	239	данные отсутствуют	данные отсутствуют	данные отсутствуют	данные отсутствуют	данные отсутствуют
231	239	240	данные отсутствуют	данные отсутствуют	данные отсутствуют	данные отсутствуют	данные отсутствуют
232	240	241	данные отсутствуют	данные отсутствуют	данные отсутствуют	данные отсутствуют	данные отсутствуют
233	241	242	данные отсутствуют	данные отсутствуют	данные отсутствуют	данные отсутствуют	данные отсутствуют
234	242	219	данные отсутствуют	данные отсутствуют	данные отсутствуют	данные отсутствуют	данные отсутствуют
235	244	245	данные отсутствуют	данные отсутствуют	данные отсутствуют	данные отсутствуют	данные отсутствуют
236	245	246	данные отсутствуют	данные отсутствуют	данные отсутствуют	данные отсутствуют	данные отсутствуют
237	246	247	данные отсутствуют	данные отсутствуют	данные отсутствуют	данные отсутствуют	данные отсутствуют
238	247	248	данные отсутствуют	данные отсутствуют	данные отсутствуют	данные отсутствуют	данные отсутствуют

239	248	249	данные отсутствуют	данные отсутствуют	данные отсутствуют	данные отсутствуют	данные отсутствуют
240	249	250	данные отсутствуют	данные отсутствуют	данные отсутствуют	данные отсутствуют	данные отсутствуют

Государственный регистратор		ФГИС ЕГРН
полное наименование должности	подпись	инициалы, фамилия

М.П.

Выписка из Единого государственного реестра недвижимости об объекте недвижимости

Описание местоположения земельного участка

Земельный участок			
(вид объекта недвижимости)			
Лист № ___ Раздела **3.1**	Всего листов раздела **3.1:** ___	Всего разделов: ___	Всего листов выписки: ___
28.04.2022№ 99/2022/464506346			
Кадастровый номер:		**47:13:0000000:21650**	

Описание местоположения границ земельного участка

Номер п/п	Номер точки		Дирекционный угол	Горизонтальное проложение, м	Описание закрепления на местности	Кадастровые номера смежных участков	Сведения об адресах правообладателей смежных земельных участков
	начальная	конечная					
1	2	3	4	5	6	7	8
241	250	251	данные отсутствуют	данные отсутствуют	данные отсутствуют	данные отсутствуют	данные отсутствуют
242	251	252	данные отсутствуют	данные отсутствуют	данные отсутствуют	данные отсутствуют	данные отсутствуют
243	252	253	данные отсутствуют	данные отсутствуют	данные отсутствуют	данные отсутствуют	данные отсутствуют
244	253	254	данные отсутствуют	данные отсутствуют	данные отсутствуют	данные отсутствуют	данные отсутствуют
245	254	255	данные отсутствуют	данные отсутствуют	данные отсутствуют	данные отсутствуют	данные отсутствуют
246	255	256	данные отсутствуют	данные отсутствуют	данные отсутствуют	данные отсутствуют	данные отсутствуют
247	256	257	данные отсутствуют	данные отсутствуют	данные отсутствуют	данные отсутствуют	данные отсутствуют
248	257	258	данные отсутствуют	данные отсутствуют	данные отсутствуют	данные отсутствуют	данные отсутствуют
249	258	259	данные отсутствуют	данные отсутствуют	данные отсутствуют	данные отсутствуют	данные отсутствуют
250	259	260	данные отсутствуют	данные отсутствуют	данные отсутствуют	данные отсутствуют	данные отсутствуют
251	260	261	данные отсутствуют	данные отсутствуют	данные отсутствуют	данные отсутствуют	данные отсутствуют
252	261	262	данные отсутствуют	данные отсутствуют	данные отсутствуют	данные отсутствуют	данные отсутствуют
253	262	263	данные отсутствуют	данные отсутствуют	данные отсутствуют	данные отсутствуют	данные отсутствуют

254	263	264	данные отсутствуют	данные отсутствуют	данные отсутствуют	данные отсутствуют	данные отсутствуют
255	264	265	данные отсутствуют	данные отсутствуют	данные отсутствуют	данные отсутствуют	данные отсутствуют

Государственный регистратор		ФГИС ЕГРН
полное наименование должности	подпись	инициалы, фамилия

М.П.

Выписка из Единого государственного реестра недвижимости об объекте недвижимости

Описание местоположения земельного участка

Земельный участок			
(вид объекта недвижимости)			
Лист № ___ Раздела **3.1**	Всего листов раздела **3.1:** ___	Всего разделов: ___	Всего листов выписки: ___
28.04.2022№ 99/2022/464506346			
Кадастровый номер:		**47:13:0000000:21650**	

Описание местоположения границ земельного участка							
Номер п/п	Номер точки		Дирекционный угол	Горизонтальное проложение, м	Описание закрепления на местности	Кадастровые номера смежных участков	Сведения об адресах правообладателей смежных земельных участков
	начальная	конечная					
1	2	3	4	5	6	7	8
256	265	266	данные отсутствуют	данные отсутствуют	данные отсутствуют	данные отсутствуют	данные отсутствуют
257	266	267	данные отсутствуют	данные отсутствуют	данные отсутствуют	данные отсутствуют	данные отсутствуют
258	267	268	данные отсутствуют	данные отсутствуют	данные отсутствуют	данные отсутствуют	данные отсутствуют
259	268	269	данные отсутствуют	данные отсутствуют	данные отсутствуют	данные отсутствуют	данные отсутствуют
260	269	270	данные отсутствуют	данные отсутствуют	данные отсутствуют	данные отсутствуют	данные отсутствуют
261	270	271	данные отсутствуют	данные отсутствуют	данные отсутствуют	данные отсутствуют	данные отсутствуют
262	271	244	данные отсутствуют	данные отсутствуют	данные отсутствуют	данные отсутствуют	данные отсутствуют

Государственный регистратор		ФГИС ЕГРН
полное наименование должности	подпись	инициалы, фамилия

М.П.

Выписка из Единого государственного реестра недвижимости об объекте недвижимости

Описание местоположения земельного участка

Земельный участок			
(вид объекта недвижимости)			
Лист № ___ Раздела **3.2**	Всего листов раздела **3.2:** ___	Всего разделов: ___	Всего листов выписки: ___
28.04.2022№ 99/2022/464506346			
Кадастровый номер:		**47:13:0000000:21650**	

Сведения о характерных точках границы земельного участка

Система координат
Зона №

Номер точки	Координаты		Описание закрепления на местности	Средняя квадратическая погрешность определения координат характерных точек границ земельного участка, м
	X	Y		
1	2	3	4	5
1	398155.29	3205898.94	Временный межевой знак	0.05
2	398159.69	3205945.69	Временный межевой знак	0.05
3	398125.69	3205950.24	Временный межевой знак	0.05
4	398078.25	3205956.63	Временный межевой знак	0.05
5	398083.18	3205929.9	Временный межевой знак	0.05
6	398090.52	3205910.51	Временный межевой знак	0.05
7	398710.03	3207133.9	Временный межевой знак	0.05
8	398711.09	3207156.24	Временный межевой знак	0.05
9	398716.47	3207177.17	Временный межевой знак	0.05
10	398736.42	3207209.83	Временный межевой знак	0.05
11	398729.03	3207375.53	Временный межевой знак	0.05
12	398562.06	3207425.83	Временный межевой знак	0.05
13	398541.25	3207346.38	Временный межевой знак	0.05
14	398531.69	3207261.42	Временный межевой знак	0.05
15	398517.85	3207167.09	Временный межевой знак	0.05

Государственный регистратор		ФГИС ЕГРН
полное наименование должности	подпись	инициалы, фамилия

М.П.

Выписка из Единого государственного реестра недвижимости об объекте недвижимости

Описание местоположения земельного участка

950

Земельный участок			
(вид объекта недвижимости)			
Лист № ___ Раздела **3.2**	Всего листов раздела **3.2:** ___	Всего разделов: ___	Всего листов выписки: ___
28.04.2022№ 99/2022/464506346			
Кадастровый номер:		**47:13:0000000:21650**	

Сведения о характерных точках границы земельного участка

Система координат
Зона №

Номер точки	Координаты		Описание закрепления на местности	Средняя квадратическая погрешность определения координат характерных точек границ земельного участка, м
	X	Y		
1	2	3	4	5
16	398556.3	3207138.97	Временный межевой знак	0.05
17	398572.36	3207110.73	Временный межевой знак	0.05
18	398580.74	3207111.78	Временный межевой знак	0.05
19	398583.52	3207108.72	Временный межевой знак	0.05
20	398689.9	3207131.96	Временный межевой знак	0.05
21	398487.01	3205835.17	Временный межевой знак	0.05
22	398502.3	3205867.98	Временный межевой знак	0.05
23	398524.57	3205934.99	Временный межевой знак	0.05
24	398483.95	3205942.72	Временный межевой знак	0.05
25	398364.35	3205951.77	Временный межевой знак	0.05
26	398260.82	3205966.66	Временный межевой знак	0.05
27	398261.18	3205974.71	Временный межевой знак	0.05
28	398363.26	3205957.49	Временный межевой знак	0.05
29	398484.31	3205948.9	Временный межевой знак	0.05
30	398541.66	3205939.49	Временный межевой знак	0.05

Государственный регистратор		ФГИС ЕГРН
полное наименование должности	подпись	инициалы, фамилия

М.П.

Выписка из Единого государственного реестра недвижимости об объекте недвижимости

Описание местоположения земельного участка

Земельный участок			
(вид объекта недвижимости)			
Лист № ___ Раздела **3.2**	Всего листов раздела **3.2:** ___	Всего разделов: ___	Всего листов выписки: ___
28.04.2022№ 99/2022/464506346			
Кадастровый номер:		**47:13:0000000:21650**	

Сведения о характерных точках границы земельного участка				
Система координат Зона №				
Номер точки	Координаты		Описание закрепления на местности	Средняя квадратическая погрешность определения координат характерных точек границ земельного участка, м
	X	Y		
1	2	3	4	5
31	398572.92	3205942.1	Временный межевой знак	0.05
32	398616.03	3205950.78	Временный межевой знак	0.05
33	398614.29	3205970.6	Временный межевой знак	0.05
34	398593.25	3206021.8	Временный межевой знак	0.05
35	398571.57	3206074.54	Временный межевой знак	0.05
36	398523.46	3206150.34	Временный межевой знак	0.05
37	398501.38	3206110.66	Временный межевой знак	0.05
38	398496.3	3206074.99	Временный межевой знак	0.05
39	398501.99	3206065.17	Временный межевой знак	0.05
40	398500.98	3206025.34	Временный межевой знак	0.05
41	398498.49	3206007.22	Временный межевой знак	0.05
42	398484.45	3205992.02	Временный межевой знак	0.05
43	398458.54	3205986.85	Временный межевой знак	0.05
44	398427.84	3205987.31	Временный межевой знак	0.05
45	398385.87	3205983.56	Временный межевой знак	0.05

Государственный регистратор		ФГИС ЕГРН
полное наименование должности	подпись	инициалы, фамилия

М.П.

Выписка из Единого государственного реестра недвижимости об объекте недвижимости

Описание местоположения земельного участка

Земельный участок			
(вид объекта недвижимости)			
Лист № ___ Раздела **3.2**	Всего листов раздела **3.2:** ___	Всего разделов: ___	Всего листов выписки: ___
28.04.2022№ 99/2022/464506346			
Кадастровый номер:		**47:13:0000000:21650**	

Сведения о характерных точках границы земельного участка				
Система координат Зона №				
Номер точки	Координаты		Описание закрепления на местности	Средняя квадратическая погрешность определения координат характерных точек границ земельного участка, м
	X	Y		
1	2	3	4	5
46	398363.78	3205982.41	Временный межевой знак	0.05
47	398328.14	3205996.09	Временный межевой знак	0.05
48	398286.99	3206003.92	Временный межевой знак	0.05
49	398239.47	3205998.29	Временный межевой знак	0.05
50	398233.41	3205974.41	Временный межевой знак	0.05
51	398219.88	3205949.51	Временный межевой знак	0.05
52	398184.99	3205943	Временный межевой знак	0.05
53	398166.49	3205945.05	Временный межевой знак	0.05
54	398161.05	3205897.46	Временный межевой знак	0.05
55	398518.72	3206220.91	Временный межевой знак	0.05
56	398538.9	3206247.06	Временный межевой знак	0.05
57	398553.81	3206280.43	Временный межевой знак	0.05
58	398580.79	3206316.09	Временный межевой знак	0.05
59	398598.27	3206349.41	Временный межевой знак	0.05
60	398608.99	3206382.35	Временный межевой знак	0.05

Государственный регистратор		ФГИС ЕГРН
полное наименование должности	подпись	инициалы, фамилия

М.П.

Выписка из Единого государственного реестра недвижимости об объекте недвижимости

Описание местоположения земельного участка

Земельный участок			
(вид объекта недвижимости)			
Лист № ___ Раздела **3.2**	Всего листов раздела **3.2:** ___	Всего разделов: ___	Всего листов выписки: ___
28.04.2022№ 99/2022/464506346			
Кадастровый номер:		**47:13:0000000:21650**	

Сведения о характерных точках границы земельного участка				
Система координат Зона №				
Номер точки	Координаты		Описание закрепления на местности	Средняя квадратическая погрешность определения координат характерных точек границ земельного участка, м
	X	Y		
1	2	3	4	5
61	398670.19	3206454.01	Временный межевой знак	0.05
62	398677.25	3206470.69	Временный межевой знак	0.05
63	398672.23	3206502.48	Временный межевой знак	0.05
64	398661.74	3206542.19	Временный межевой знак	0.05
65	398660.99	3206563.29	Временный межевой знак	0.05
66	398656.34	3206581.39	Временный межевой знак	0.05
67	398666.54	3206610.79	Временный межевой знак	0.05
68	398661.83	3206631.06	Временный межевой знак	0.05
69	398649.04	3206649.45	Временный межевой знак	0.05
70	398641.79	3206684.28	Временный межевой знак	0.05
71	398572.13	3206659.9	Временный межевой знак	0.05
72	398391.52	3206640.78	Временный межевой знак	0.05
73	398397.71	3206562.22	Временный межевой знак	0.05
74	398392.42	3206382.54	Временный межевой знак	0.05
75	398404.69	3206351.4	Временный межевой знак	0.05

Государственный регистратор		ФГИС ЕГРН
полное наименование должности	подпись	инициалы, фамилия

М.П.

Выписка из Единого государственного реестра недвижимости об объекте недвижимости

Описание местоположения земельного участка

Земельный участок			
(вид объекта недвижимости)			
Лист № ___ Раздела **3.2**	Всего листов раздела **3.2:** ___	Всего разделов: ___	Всего листов выписки: ___
28.04.2022№ 99/2022/464506346			
Кадастровый номер:		**47:13:0000000:21650**	

Сведения о характерных точках границы земельного участка				
Система координат Зона №				
Номер точки	Координаты		Описание закрепления на местности	Средняя квадратическая погрешность определения координат характерных точек границ земельного участка, м
	X	Y		
1	2	3	4	5
76	398423	3206322.55	Временный межевой знак	0.05
77	398478.55	3206229.45	Временный межевой знак	0.05
78	398495.77	3206209.36	Временный межевой знак	0.05
79	398568.95	3207110.3	Временный межевой знак	0.05
80	398553.32	3207136.92	Временный межевой знак	0.05
81	398512.53	3207167.21	Временный межевой знак	0.05
82	398478.84	3207167.98	Временный межевой знак	0.05
83	398456.09	3207163.05	Временный межевой знак	0.05
84	398440.24	3207153.35	Временный межевой знак	0.05
85	398430.93	3207133.74	Временный межевой знак	0.05
86	398432.32	3207109.95	Временный межевой знак	0.05
87	398433.62	3207105	Временный межевой знак	0.05
88	398491.81	3207104.4	Временный межевой знак	0.05
89	398518	3207102.83	Временный межевой знак	0.05
90	398562.31	3207105.3	Временный межевой знак	0.05

Государственный регистратор		ФГИС ЕГРН
полное наименование должности	подпись	инициалы, фамилия

М.П.

Выписка из Единого государственного реестра недвижимости об объекте недвижимости

Описание местоположения земельного участка

Земельный участок			
(вид объекта недвижимости)			
Лист № ___ Раздела **3.2**	Всего листов раздела **3.2:** ___	Всего разделов: ___	Всего листов выписки: ___
28.04.2022№ 99/2022/464506346			
Кадастровый номер:		**47:13:0000000:21650**	

Сведения о характерных точках границы земельного участка				
Система координат Зона №				
Номер точки	Координаты		Описание закрепления на местности	Средняя квадратическая погрешность определения координат характерных точек границ земельного участка, м
	X	Y		
1	2	3	4	5
91	398565.61	3207109.88	Временный межевой знак	0.05
92	398080.5	3205906.88	Временный межевой знак	0.05
93	398062.01	3205990.02	Временный межевой знак	0.05
94	398070.94	3206009.3	Временный межевой знак	0.05
95	398119.64	3206055.47	Временный межевой знак	0.05
96	398169.77	3206146.84	Временный межевой знак	0.05
97	398162.28	3206358.92	Временный межевой знак	0.05
98	398198.17	3206464.2	Временный межевой знак	0.05
99	398182.4	3206540.96	Временный межевой знак	0.05
100	398189.56	3206625.13	Временный межевой знак	0.05
101	398238.7	3206712.55	Временный межевой знак	0.05
102	398206.51	3206721.32	Временный межевой знак	0.05
103	398100.13	3206755.9	Временный межевой знак	0.05
104	398040.06	3206843.91	Временный межевой знак	0.05
105	398043.55	3206847.24	Временный межевой знак	0.05

Государственный регистратор		ФГИС ЕГРН
полное наименование должности	подпись	инициалы, фамилия

М.П.

Выписка из Единого государственного реестра недвижимости об объекте недвижимости

Описание местоположения земельного участка

Земельный участок			
(вид объекта недвижимости)			
Лист № ___ Раздела **3.2**	Всего листов раздела **3.2:** ___	Всего разделов: ___	Всего листов выписки: ___
28.04.2022№ 99/2022/464506346			
Кадастровый номер:		**47:13:0000000:21650**	

Сведения о характерных точках границы земельного участка				
Система координат Зона №				
Номер точки	Координаты		Описание закрепления на местности	Средняя квадратическая погрешность определения координат характерных точек границ земельного участка, м
	X	Y		
1	2	3	4	5
106	398102.68	3206759.62	Временный межевой знак	0.05
107	398154.55	3206743.34	Временный межевой знак	0.05
108	398206.18	3206725.54	Временный межевой знак	0.05
109	398241.06	3206717.32	Временный межевой знак	0.05
110	398291.12	3206806.94	Временный межевой знак	0.05
111	398297.33	3206803.33	Временный межевой знак	0.05
112	398196.24	3206622.06	Временный межевой знак	0.05
113	398189.34	3206541.63	Временный межевой знак	0.05
114	398204.92	3206462.52	Временный межевой знак	0.05
115	398168.79	3206355.33	Временный межевой знак	0.05
116	398177.47	3206144.34	Временный межевой знак	0.05
117	398125.84	3206050.9	Временный межевой знак	0.05
118	398082.05	3206011.97	Временный межевой знак	0.05
119	398069.32	3205987.71	Временный межевой знак	0.05
120	398073.62	3205974.01	Временный межевой знак	0.05

Государственный регистратор		ФГИС ЕГРН
полное наименование должности	подпись	инициалы, фамилия

М.П.

Выписка из Единого государственного реестра недвижимости об объекте недвижимости

Описание местоположения земельного участка

Земельный участок			
(вид объекта недвижимости)			
Лист № ___ Раздела **3.2**	Всего листов раздела **3.2:** ___	Всего разделов: ___	Всего листов выписки: ___
28.04.2022№ 99/2022/464506346			
Кадастровый номер:		**47:13:0000000:21650**	

Сведения о характерных точках границы земельного участка

Система координат
Зона №

Номер точки	Координаты		Описание закрепления на местности	Средняя квадратическая погрешность определения координат характерных точек границ земельного участка, м
	X	Y		
1	2	3	4	5
121	398100.84	3205978.7	Временный межевой знак	0.05
122	398137	3205979.65	Временный межевой знак	0.05
123	398162.48	3205989.22	Временный межевой знак	0.05
124	398222.43	3206034.87	Временный межевой знак	0.05
125	398289.13	3206032.2	Временный межевой знак	0.05
126	398376.32	3206046.2	Временный межевой знак	0.05
127	398387.27	3206057.76	Временный межевой знак	0.05
128	398390.75	3206070.32	Временный межевой знак	0.05
129	398388.77	3206082.25	Временный межевой знак	0.05
130	398391.26	3206097.18	Временный межевой знак	0.05
131	398401.16	3206102.7	Временный межевой знак	0.05
132	398409.83	3206097.48	Временный межевой знак	0.05
133	398427.65	3206071.39	Временный межевой знак	0.05
134	398435.81	3206066.6	Временный межевой знак	0.05
135	398451.43	3206073.95	Временный межевой знак	0.05

Государственный регистратор		ФГИС ЕГРН
полное наименование должности	подпись	инициалы, фамилия

М.П.

Выписка из Единого государственного реестра недвижимости об объекте недвижимости

Описание местоположения земельного участка

Земельный участок			
(вид объекта недвижимости)			
Лист № ___ Раздела **3.2**	Всего листов раздела **3.2:** ___	Всего разделов: ___	Всего листов выписки: ___
28.04.2022№ 99/2022/464506346			
Кадастровый номер:		**47:13:0000000:21650**	

Сведения о характерных точках границы земельного участка				
Система координат Зона №				
Номер точки	Координаты		Описание закрепления на местности	Средняя квадратическая погрешность определения координат характерных точек границ земельного участка, м
	X	Y		
1	2	3	4	5
136	398474.05	3206095.06	Временный межевой знак	0.05
137	398486.11	3206120.19	Временный межевой знак	0.05
138	398491.27	3206138.25	Временный межевой знак	0.05
139	398499.47	3206162.72	Временный межевой знак	0.05
140	398480.33	3206175.41	Временный межевой знак	0.05
141	398374.98	3206352.53	Временный межевой знак	0.05
142	398368.57	3206378.59	Временный межевой знак	0.05
143	398377.7	3206541.93	Временный межевой знак	0.05
144	398378.26	3206580.62	Временный межевой знак	0.05
145	398373.45	3206700.43	Временный межевой знак	0.05
146	398494.96	3206898.86	Временный межевой знак	0.05
147	398539.42	3206973.75	Временный межевой знак	0.05
148	398561	3207084.34	Временный межевой знак	0.05
149	398492.91	3207081.15	Временный межевой знак	0.05
150	398359.91	3207081.74	Временный межевой знак	0.05

Государственный регистратор		ФГИС ЕГРН
полное наименование должности	подпись	инициалы, фамилия

М.П.

Выписка из Единого государственного реестра недвижимости об объекте недвижимости

Описание местоположения земельного участка

Земельный участок			
(вид объекта недвижимости)			
Лист № ___ Раздела **3.2**	Всего листов раздела **3.2:** ___	Всего разделов: ___	Всего листов выписки: ___
28.04.2022№ 99/2022/464506346			
Кадастровый номер:		**47:13:0000000:21650**	

Сведения о характерных точках границы земельного участка				
Система координат Зона №				
Номер точки	Координаты		Описание закрепления на местности	Средняя квадратическая погрешность определения координат характерных точек границ земельного участка, м
	X	Y		
1	2	3	4	5
151	398245.96	3207084.16	Временный межевой знак	0.05
152	398211.96	3207083.26	Временный межевой знак	0.05
153	398198.92	3207080.59	Временный межевой знак	0.05
154	398146.93	3207006.33	Временный межевой знак	0.05
155	398200.07	3206988.04	Временный межевой знак	0.05
156	398197.51	3206982.43	Временный межевой знак	0.05
157	398142	3207001.21	Временный межевой знак	0.05
158	398080.19	3206920.6	Временный межевой знак	0.05
159	398028.93	3206864.49	Временный межевой знак	0.05
160	397693.3	3206417.62	Временный межевой знак	0.05
161	397763.01	3206373.66	Временный межевой знак	0.05
162	397759.5	3206367.4	Временный межевой знак	0.05
163	397688.95	3206411.2	Временный межевой знак	0.05
164	397562.07	3206247.29	Временный межевой знак	0.05
165	397640.5	3206149.27	Временный межевой знак	0.05

Государственный регистратор		ФГИС ЕГРН
полное наименование должности	подпись	инициалы, фамилия

М.П.

Выписка из Единого государственного реестра недвижимости об объекте недвижимости

Описание местоположения земельного участка

Земельный участок			
(вид объекта недвижимости)			
Лист № ___ Раздела **3.2**	Всего листов раздела **3.2:** ___	Всего разделов: ___	Всего листов выписки: ___
28.04.2022№ 99/2022/464506346			
Кадастровый номер:		**47:13:0000000:21650**	

Сведения о характерных точках границы земельного участка

Система координат
Зона №

Номер точки	Координаты		Описание закрепления на местности	Средняя квадратическая погрешность определения координат характерных точек границ земельного участка, м
	X	Y		
1	2	3	4	5
166	397645.9	3206075.51	Временный межевой знак	0.05
167	397694.8	3206062	Временный межевой знак	0.05
168	397803.52	3206022.69	Временный межевой знак	0.05
169	397906.6	3205989.64	Временный межевой знак	0.05
170	397970.33	3206259.12	Временный межевой знак	0.05
171	397918.95	3206308.93	Временный межевой знак	0.05
172	397988.07	3206653.05	Временный межевой знак	0.05
173	397994.51	3206651.74	Временный межевой знак	0.05
174	397927.5	3206311.91	Временный межевой знак	0.05
175	397979.15	3206262	Временный межевой знак	0.05
176	397913.48	3205985.6	Временный межевой знак	0.05
177	397619.36	3206088.66	Временный межевой знак	0.05
178	397631.57	3206139.28	Временный межевой знак	0.05
179	397542.27	3206247.48	Временный межевой знак	0.05
180	397527.66	3206228.77	Временный межевой знак	0.05

Государственный регистратор		ФГИС ЕГРН
полное наименование должности	подпись	инициалы, фамилия

М.П.

Выписка из Единого государственного реестра недвижимости об объекте недвижимости

Описание местоположения земельного участка

Земельный участок			
(вид объекта недвижимости)			
Лист № ___ Раздела **3.2**	Всего листов раздела **3.2:** ___	Всего разделов: ___	Всего листов выписки: ___
28.04.2022№ 99/2022/464506346			
Кадастровый номер:		**47:13:0000000:21650**	

Сведения о характерных точках границы земельного участка

Система координат
Зона №

Номер точки	Координаты		Описание закрепления на местности	Средняя квадратическая погрешность определения координат характерных точек границ земельного участка, м
	X	Y		
1	2	3	4	5
181	397478.26	3206166.54	Временный межевой знак	0.05
182	397537.28	3206127.81	Временный межевой знак	0.05
183	397582.28	3206105.36	Временный межевой знак	0.05
184	398851.36	3207229.9	Временный межевой знак	0.05
185	398947.27	3207517.23	Временный межевой знак	0.05
186	399062.71	3207615.62	Временный межевой знак	0.05
187	399093.12	3207652.49	Временный межевой знак	0.05
188	399104.23	3207692.28	Временный межевой знак	0.05
189	399217.1	3207806.02	Временный межевой знак	0.05
190	399097.78	3207922.44	Временный межевой знак	0.05
191	399079.19	3207929.39	Временный межевой знак	0.05
192	399056.26	3207920.04	Временный межевой знак	0.05
193	398781.48	3207678.19	Временный межевой знак	0.05
194	398693.92	3207698.68	Временный межевой знак	0.05
195	398675.3	3207691.23	Временный межевой знак	0.05

Государственный регистратор		ФГИС ЕГРН
полное наименование должности	подпись	инициалы, фамилия

М.П.

Выписка из Единого государственного реестра недвижимости об объекте недвижимости

Описание местоположения земельного участка

Земельный участок			
(вид объекта недвижимости)			
Лист № ___ Раздела **3.2**	Всего листов раздела **3.2:** ___	Всего разделов: ___	Всего листов выписки: ___
28.04.2022№ 99/2022/464506346			
Кадастровый номер:		**47:13:0000000:21650**	

Сведения о характерных точках границы земельного участка				
Система координат Зона №				
Номер точки	Координаты		Описание закрепления на местности	Средняя квадратическая погрешность определения координат характерных точек границ земельного участка, м
	X	Y		
1	2	3	4	5
196	398589.39	3207520.29	Временный межевой знак	0.05
197	398566.3	3207435.56	Временный межевой знак	0.05
198	398725.58	3207383.42	Временный межевой знак	0.05
199	398727.04	3207443.2	Временный межевой знак	0.05
200	398648.17	3207495.43	Временный межевой знак	0.05
201	398651.65	3207501.23	Временный межевой знак	0.05
202	398735.39	3207445.29	Временный межевой знак	0.05
203	398741.78	3207287.5	Временный межевой знак	0.05
204	398748.83	3207242.57	Временный межевой знак	0.05
205	398768.87	3207214.36	Временный межевой знак	0.05
206	398797.81	3207207.3	Временный межевой знак	0.05
207	398826.48	3207216.22	Временный межевой знак	0.05
208	397542.74	3208097.94	Временный межевой знак	0.05
209	397555.05	3208096.8	Временный межевой знак	0.05
210	397584.38	3208107.3	Временный межевой знак	0.05

Государственный регистратор		ФГИС ЕГРН
полное наименование должности	подпись	инициалы, фамилия

М.П.

Выписка из Единого государственного реестра недвижимости об объекте недвижимости

Описание местоположения земельного участка

Земельный участок			
(вид объекта недвижимости)			
Лист № ___ Раздела **3.2**	Всего листов раздела **3.2:** ___	Всего разделов: ___	Всего листов выписки: ___
28.04.2022№ 99/2022/464506346			
Кадастровый номер:		**47:13:0000000:21650**	

Сведения о характерных точках границы земельного участка

Система координат
Зона №

Номер точки	Координаты		Описание закрепления на местности	Средняя квадратическая погрешность определения координат характерных точек границ земельного участка, м
	X	Y		
1	2	3	4	5
211	397647.24	3208172.43	Временный межевой знак	0.05
212	397697.53	3208203.94	Временный межевой знак	0.05
213	397728.96	3208214.44	Временный межевой знак	0.05
214	397789.72	3208218.62	Временный межевой знак	0.05
215	397835.22	3208239.41	Временный межевой знак	0.05
216	397868.04	3208266.06	Временный межевой знак	0.05
217	397898.2	3208297.8	Временный межевой знак	0.05
218	397906.77	3208321.65	Временный межевой знак	0.05
219	397907.61	3208377.46	Временный межевой знак	0.05
220	397860.08	3208509.94	Временный межевой знак	0.05
221	397784.38	3208624.94	Временный межевой знак	0.05
222	397649.87	3208620.7	Временный межевой знак	0.05
223	397660.56	3208658.16	Временный межевой знак	0.05
224	397642.25	3208729.1	Временный межевой знак	0.05
225	397684.02	3208909.9	Временный межевой знак	0.05

Государственный регистратор		ФГИС ЕГРН
полное наименование должности	подпись	инициалы, фамилия

М.П.

Выписка из Единого государственного реестра недвижимости об объекте недвижимости

Описание местоположения земельного участка

Земельный участок			
(вид объекта недвижимости)			
Лист № ___ Раздела **3.2**	Всего листов раздела **3.2:** ___	Всего разделов: ___	Всего листов выписки: ___
28.04.2022№ 99/2022/464506346			
Кадастровый номер:		**47:13:0000000:21650**	

Сведения о характерных точках границы земельного участка

Система координат
Зона №

Номер точки	Координаты		Описание закрепления на местности	Средняя квадратическая погрешность определения координат характерных точек границ земельного участка, м
	X	Y		
1	2	3	4	5
226	397695.32	3208971.15	Временный межевой знак	0.05
227	397671.99	3208991.99	Временный межевой знак	0.05
228	397650.47	3208992.76	Временный межевой знак	0.05
229	397640.99	3208946.36	Временный межевой знак	0.05
230	397595.19	3208778.07	Временный межевой знак	0.05
231	397541.52	3208622.58	Временный межевой знак	0.05
232	397535.02	3208474.16	Временный межевой знак	0.05
233	397546.55	3208327.69	Временный межевой знак	0.05
234	397546.81	3208246.14	Временный межевой знак	0.05
235	397544.23	3208117.01	Временный межевой знак	0.05
236	398389.65	3206654.97	Временный межевой знак	0.05
237	398493.45	3206663.85	Временный межевой знак	0.05
238	398572.69	3206671.28	Временный межевой знак	0.05
239	398630.66	3206689.63	Временный межевой знак	0.05
240	398660.21	3206707.93	Временный межевой знак	0.05

Государственный регистратор		ФГИС ЕГРН
полное наименование должности	подпись	инициалы, фамилия

М.П.

Выписка из Единого государственного реестра недвижимости об объекте недвижимости

Описание местоположения земельного участка

Земельный участок			
(вид объекта недвижимости)			
Лист № ___ Раздела **3.2**	Всего листов раздела **3.2:** ___	Всего разделов: ___	Всего листов выписки: ___
28.04.2022№ 99/2022/464506346			
Кадастровый номер:		**47:13:0000000:21650**	

Сведения о характерных точках границы земельного участка

Система координат
Зона №

Номер точки	Координаты		Описание закрепления на местности	Средняя квадратическая погрешность определения координат характерных точек границ земельного участка, м
	X	Y		
1	2	3	4	5
241	398678.07	3206728.85	Временный межевой знак	0.05
242	398684.82	3206760.24	Временный межевой знак	0.05
243	398725.39	3206829.07	Временный межевой знак	0.05
244	398731.57	3206883.15	Временный межевой знак	0.05
245	398736.85	3206902.49	Временный межевой знак	0.05
246	398775	3206927.81	Временный межевой знак	0.05
247	398797.22	3206947.85	Временный межевой знак	0.05
248	398807.81	3206978.41	Временный межевой знак	0.05
249	398816.95	3207014.9	Временный межевой знак	0.05
250	398805.92	3207040.19	Временный межевой знак	0.05
251	398798.69	3207056.88	Временный межевой знак	0.05
252	398817.27	3207087.8	Временный межевой знак	0.05
253	398826.35	3207097.94	Временный межевой знак	0.05
254	398826.73	3207110.45	Временный межевой знак	0.05
255	398800.22	3207114.96	Временный межевой знак	0.05

Государственный регистратор		ФГИС ЕГРН
полное наименование должности	подпись	инициалы, фамилия

М.П.

Выписка из Единого государственного реестра недвижимости об объекте недвижимости

Описание местоположения земельного участка

Земельный участок			
(вид объекта недвижимости)			
Лист № ___ Раздела **3.2**	Всего листов раздела **3.2:** ___	Всего разделов: ___	Всего листов выписки: ___
28.04.2022№ 99/2022/464506346			
Кадастровый номер:		**47:13:0000000:21650**	

Сведения о характерных точках границы земельного участка				
Система координат Зона №				
Номер точки	Координаты		Описание закрепления на местности	Средняя квадратическая погрешность определения координат характерных точек границ земельного участка, м
	X	Y		
1	2	3	4	5
256	398715.76	3207115.47	Временный межевой знак	0.05
257	398693.23	3207113.23	Временный межевой знак	0.05
258	398579.43	3207084.92	Временный межевой знак	0.05
259	398569.65	3207027.36	Временный межевой знак	0.05
260	398556.37	3206963.9	Временный межевой знак	0.05
261	398451.78	3206787.37	Временный межевой знак	0.05
262	398390.83	3206694.28	Временный межевой знак	0.05

Государственный регистратор		ФГИС ЕГРН
полное наименование должности	подпись	инициалы, фамилия

М.П.

Выписка из Единого государственного реестра недвижимости об объекте недвижимости

Сведения о характеристиках объекта недвижимости

На основании запроса от 28.04.2022 г., поступившего на рассмотрение 28.04.2022 г., сообщаем, что согласно записям Единого государственного реестра недвижимости:

Земельный участок			
(вид объекта недвижимости)			
Лист № ___ Раздела **1**	Всего листов раздела **1:** ___	Всего разделов: ___	Всего листов выписки: ___
28.04.2022№ 99/2022/464504284			
Кадастровый номер:		**47:13:0000000:21658**	

Номер кадастрового квартала:	47:13:0000000
Дата присвоения кадастрового номера:	24.12.2018
Ранее присвоенный государственный учетный номер:	данные отсутствуют
Адрес:	Ленинградская область, Тихвинский муниципальный район, Цвылёвское сельское поселение
Площадь:	1532300 +/- 146198кв. м
Кадастровая стоимость, руб.:	6849381
Кадастровые номера расположенных в пределах земельного участка объектов недвижимости:	данные отсутствуют
Кадастровые номера объектов недвижимости, из которых образован объект недвижимости:	47:13:0000000:3
Кадастровые номера образованных объектов недвижимости:	данные отсутствуют
Сведения о включении объекта недвижимости в состав предприятия как имущественного комплекса:	

Государственный регистратор		ФГИС ЕГРН
полное наименование должности	подпись	инициалы, фамилия

М.П.

Выписка из Единого государственного реестра недвижимости об объекте недвижимости

Сведения о характеристиках объекта недвижимости

968

Земельный участок			
(вид объекта недвижимости)			
Лист № ___ Раздела **1**	Всего листов раздела **1:** ___	Всего разделов: ___	Всего листов выписки: ___
28.04.2022№ 99/2022/464504284			
Кадастровый номер:		**47:13:0000000:21658**	

Категория земель:	Земли сельскохозяйственного назначения
Виды разрешенного использования:	для сельскохозяйственного производства
Сведения о кадастровом инженере:	Глинский Вадим Дмитриевич №47-16-0863
Сведения о лесах, водных объектах и об иных природных объектах, расположенных в пределах земельного участка:	данные отсутствуют
Сведения о том, что земельный участок полностью или частично расположен в границах зоны с особыми условиями использования территории или территории объекта культурного наследия	данные отсутствуют
Сведения о том, что земельный участок расположен в границах особой экономической зоны, территории опережающего социально-экономического развития, зоны территориального развития в Российской Федерации, игорной зоны:	данные отсутствуют
Сведения о том, что земельный участок расположен в границах особо охраняемой природной территории, охотничьих угодий, лесничеств, лесопарков:	данные отсутствуют
Сведения о результатах проведения государственного земельного надзора:	данные отсутствуют
Сведения о расположении земельного участка в границах территории, в отношении которой утвержден проект межевания территории:	данные отсутствуют

Государственный регистратор		ФГИС ЕГРН
полное наименование должности	подпись	инициалы, фамилия

М.П.

Выписка из Единого государственного реестра недвижимости об объекте недвижимости

Сведения о характеристиках объекта недвижимости

969

Земельный участок			
(вид объекта недвижимости)			
Лист № ___ Раздела **1**	Всего листов раздела **1:** ___	Всего разделов: ___	Всего листов выписки: ___
28.04.2022№ 99/2022/464504284			
Кадастровый номер:		**47:13:0000000:21658**	

Условный номер земельного участка:	данные отсутствуют
Сведения о принятии акта и (или) заключении договора, предусматривающих предоставление в соответствии с земельным законодательством исполнительным органом государственной власти или органом местного самоуправления находящегося в государственной или муниципальной собственности земельного участка для строительства наемного дома социального использования или наемного дома коммерческого использования:	данные отсутствуют
Сведения о том, что земельный участок или земельные участки образованы на основании решения об изъятии земельного участка и (или) расположенного на нем объекта недвижимости для государственных или муниципальных нужд:	данные отсутствуют
Сведения о том, что земельный участок образован из земель или земельного участка, государственная собственность на которые не разграничена:	данные отсутствуют
Сведения о наличии земельного спора о местоположении границ земельных участков:	данные отсутствуют
Статус записи об объекте недвижимости:	Сведения об объекте недвижимости имеют статус "актуальные"
Особые отметки:	Граница земельного участка состоит из 15 контуров. Для данного земельного участка обеспечен доступ посредством земельного участка (земельных участков) с кадастровым номером (кадастровыми номерами) 47:13:0000000:21279, 47:13:0000000:21346, , , , , . Сведения о видах разрешенного использовании имеют статус «Актуальные незасвидетельствованные». Право (ограничение права, обременение объекта недвижимости) зарегистрировано на данный объект недвижимости с видами разрешенного использования «Для ведения крестьянского (фермерского) хозяйства».Сведения необходимые для заполнения раздела 4 отсутствуют.
Получатель выписки:	Лукашов Дмитрий Иванович

Государственный регистратор		ФГИС ЕГРН
полное наименование должности	подпись	инициалы, фамилия

М.П.

Выписка из Единого государственного реестра недвижимости об объекте недвижимости

Сведения о зарегистрированных правах

Земельный участок			
(вид объекта недвижимости)			
Лист № ___ Раздела **2**	Всего листов раздела **2:** ___	Всего разделов: ___	Всего листов выписки: ___
28.04.2022№ 99/2022/464504284			
Кадастровый номер:		**47:13:0000000:21658**	

1.	Правообладатель (правообладатели):	1.1.	Акционерное общество "КУЛЬТУРА-АГРО", ИНН: 4715002099
2.	Вид, номер и дата государственной регистрации права:	2.1.	Собственность, № 47:13:0000000:21658-47/010/2018-1 от 24.12.2018
3.	Ограничение прав и обременение объекта недвижимости:	не зарегистрировано	
4.	Договоры участия в долевом строительстве:	данные отсутствуют	
5.	Заявленные в судебном порядке права требования:	данные отсутствуют	
6.	Сведения о возражении в отношении зарегистрированного права:	данные отсутствуют	
7.	Сведения о наличии решения об изъятии объекта недвижимости для государственных и муниципальных нужд:	данные отсутствуют	
8.	Сведения о невозможности государственной регистрации без личного участия правообладателя или его законного представителя:		
9.	Правопритязания и сведения о наличии поступивших, но не рассмотренных заявлений о проведении государственной регистрации права (перехода, прекращения права), ограничения права или обременения объекта недвижимости, сделки в отношении объекта недвижимости:	данные отсутствуют	
10.	Сведения об осуществлении государственной регистрации сделки, права, ограничения права без необходимого в силу закона согласия третьего лица, органа:	данные отсутствуют	
11.	Сведения о невозможности государственной регистрации перехода, прекращения, ограничения права на земельный участок из земель сельскохозяйственного назначения:		

Государственный регистратор		ФГИС ЕГРН
полное наименование должности	подпись	инициалы, фамилия

М.П.

Выписка из Единого государственного реестра недвижимости об объекте недвижимости

Описание местоположения земельного участка

Земельный участок			
(вид объекта недвижимости)			
Лист № ___ Раздела **3**	Всего листов раздела **3:** ___	Всего разделов: ___	Всего листов выписки: ___
28.04.2022№ 99/2022/464504284			
Кадастровый номер:		**47:13:0000000:21658**	

План (чертеж, схема) земельного участка

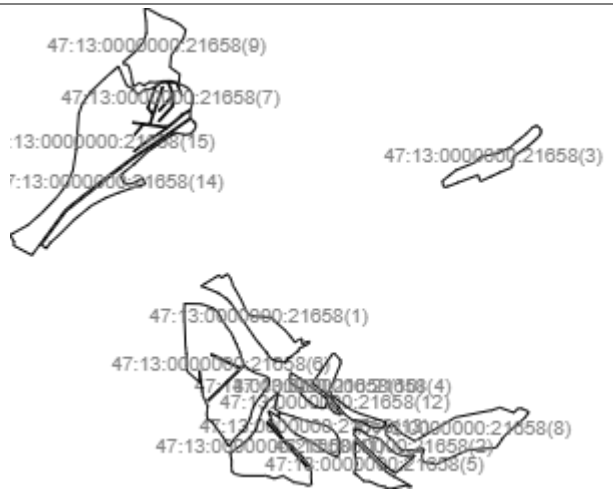

Масштаб 1: данные отсутствуют	Условные обозначения:		

Государственный регистратор		ФГИС ЕГРН
полное наименование должности	подпись	инициалы, фамилия

М.П.

Выписка из Единого государственного реестра недвижимости об объекте недвижимости

Описание местоположения земельного участка

Земельный участок			
(вид объекта недвижимости)			
Лист № ___ Раздела **3**	Всего листов раздела **3:** ___	Всего разделов: ___	Всего листов выписки: ___
28.04.2022№ 99/2022/464504284			
Кадастровый номер:		**47:13:0000000:21658**	

План (чертеж, схема) земельного участка			
Масштаб 1: данные отсутствуют	Условные обозначения:		

Государственный регистратор		ФГИС ЕГРН
полное наименование должности	подпись	инициалы, фамилия

М.П.

Выписка из Единого государственного реестра недвижимости об объекте недвижимости

Описание местоположения земельного участка

Земельный участок			
(вид объекта недвижимости)			
Лист № ___ Раздела **3**	Всего листов раздела **3:** ___	Всего разделов: ___	Всего листов выписки: ___
28.04.2022№ 99/2022/464504284			
Кадастровый номер:		**47:13:0000000:21658**	

План (чертеж, схема) земельного участка			
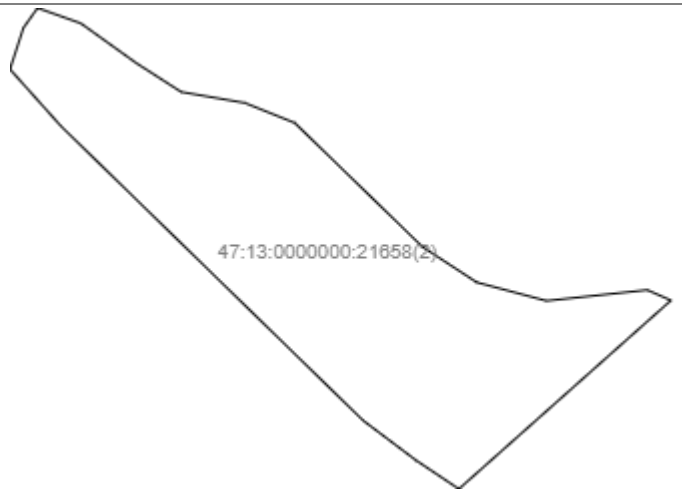			
Масштаб 1: данные отсутствуют	Условные обозначения:		

Государственный регистратор		ФГИС ЕГРН
полное наименование должности	подпись	инициалы, фамилия

М.П.

Выписка из Единого государственного реестра недвижимости об объекте недвижимости

Описание местоположения земельного участка

Земельный участок			
(вид объекта недвижимости)			
Лист № ___ Раздела **3**	Всего листов раздела **3:** ___	Всего разделов: ___	Всего листов выписки: ___
28.04.2022№ 99/2022/464504284			
Кадастровый номер:		**47:13:0000000:21658**	

План (чертеж, схема) земельного участка			
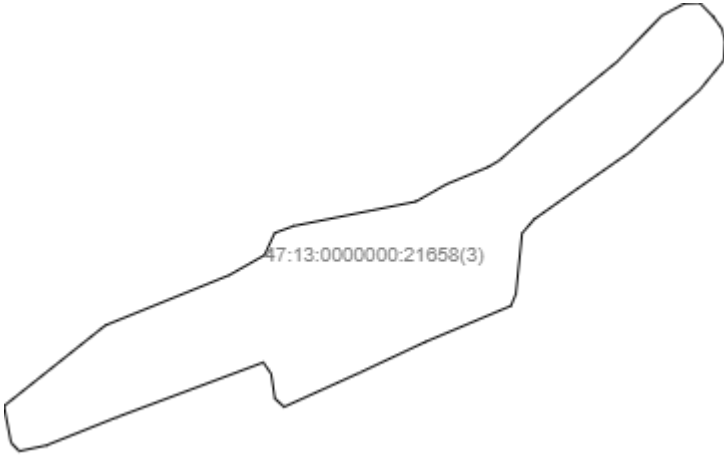			
Масштаб 1: данные отсутствуют	Условные обозначения:		

Государственный регистратор		ФГИС ЕГРН
полное наименование должности	подпись	инициалы, фамилия

М.П.

Выписка из Единого государственного реестра недвижимости об объекте недвижимости

Описание местоположения земельного участка

Земельный участок			
(вид объекта недвижимости)			
Лист № ___ Раздела **3**	Всего листов раздела **3:** ___	Всего разделов: ___	Всего листов выписки: ___
28.04.2022№ 99/2022/464504284			
Кадастровый номер:		**47:13:0000000:21658**	

План (чертеж, схема) земельного участка			
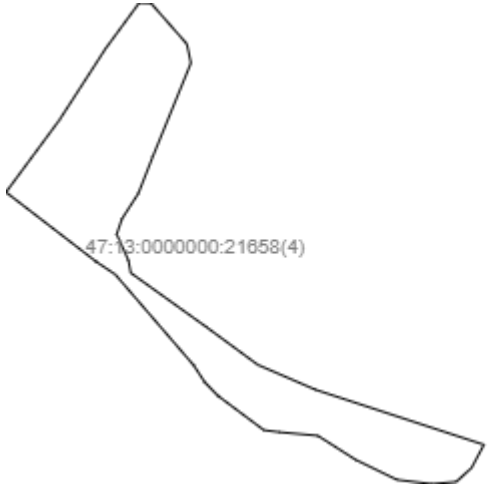			
Масштаб 1: данные отсутствуют	Условные обозначения:		

Государственный регистратор		ФГИС ЕГРН
полное наименование должности	подпись	инициалы, фамилия

М.П.

Выписка из Единого государственного реестра недвижимости об объекте недвижимости

Описание местоположения земельного участка

Земельный участок			
(вид объекта недвижимости)			
Лист № ___ Раздела **3**	Всего листов раздела **3:** ___	Всего разделов: ___	Всего листов выписки: ___
28.04.2022№ 99/2022/464504284			
Кадастровый номер:		**47:13:0000000:21658**	

План (чертеж, схема) земельного участка			
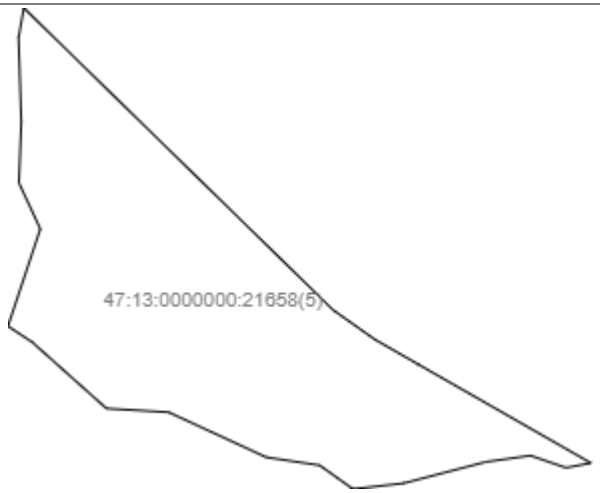			
Масштаб 1: данные отсутствуют	Условные обозначения:		

Государственный регистратор		ФГИС ЕГРН
полное наименование должности	подпись	инициалы, фамилия

М.П.

Выписка из Единого государственного реестра недвижимости об объекте недвижимости

Описание местоположения земельного участка

Земельный участок			
(вид объекта недвижимости)			
Лист № ___ Раздела **3**	Всего листов раздела **3:** ___	Всего разделов: ___	Всего листов выписки: ___
28.04.2022№ 99/2022/464504284			
Кадастровый номер:		**47:13:0000000:21658**	

План (чертеж, схема) земельного участка			
Масштаб 1: данные отсутствуют	Условные обозначения:		

Государственный регистратор		ФГИС ЕГРН
полное наименование должности	подпись	инициалы, фамилия

М.П.

Выписка из Единого государственного реестра недвижимости об объекте недвижимости

Описание местоположения земельного участка

Земельный участок			
(вид объекта недвижимости)			
Лист № ___ Раздела **3**	Всего листов раздела **3:** ___	Всего разделов: ___	Всего листов выписки: ___
28.04.2022№ 99/2022/464504284			
Кадастровый номер:		**47:13:0000000:21658**	

План (чертеж, схема) земельного участка			
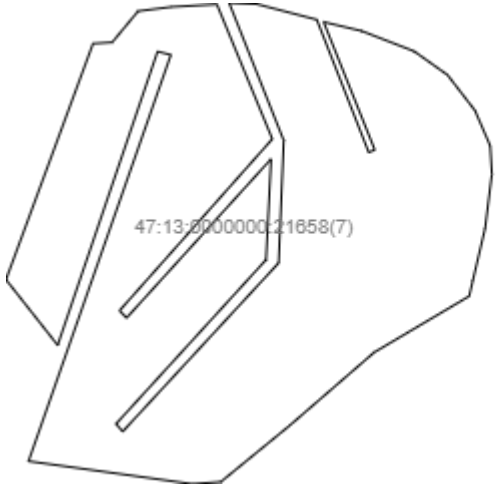			
Масштаб 1: данные отсутствуют	Условные обозначения:		

Государственный регистратор		ФГИС ЕГРН
полное наименование должности	подпись	инициалы, фамилия

М.П.

Выписка из Единого государственного реестра недвижимости об объекте недвижимости

Описание местоположения земельного участка

980

Земельный участок			
(вид объекта недвижимости)			
Лист № ___ Раздела **3**	Всего листов раздела **3:** ___	Всего разделов: ___	Всего листов выписки: ___
28.04.2022№ 99/2022/464504284			
Кадастровый номер:		**47:13:0000000:21658**	

План (чертеж, схема) земельного участка

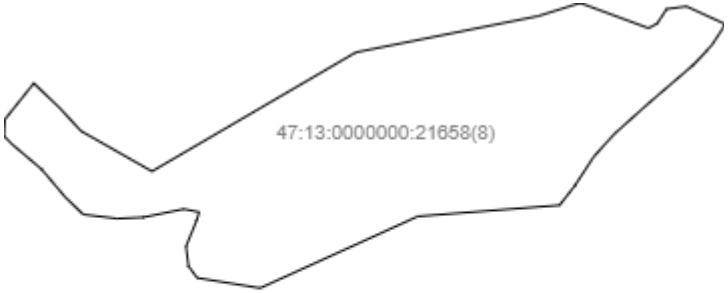

Масштаб 1: данные отсутствуют	Условные обозначения:		

Государственный регистратор		ФГИС ЕГРН
полное наименование должности	подпись	инициалы, фамилия

М.П.

Выписка из Единого государственного реестра недвижимости об объекте недвижимости

Описание местоположения земельного участка

Земельный участок			
(вид объекта недвижимости)			
Лист № ___ Раздела **3**	Всего листов раздела **3:** ___	Всего разделов: ___	Всего листов выписки: ___
28.04.2022№ 99/2022/464504284			
Кадастровый номер:		**47:13:0000000:21658**	

План (чертеж, схема) земельного участка			
Масштаб 1: данные отсутствуют	Условные обозначения:		

Государственный регистратор		ФГИС ЕГРН
полное наименование должности	подпись	инициалы, фамилия

М.П.

Выписка из Единого государственного реестра недвижимости об объекте недвижимости

Описание местоположения земельного участка

Земельный участок			
(вид объекта недвижимости)			
Лист № ___ Раздела **3**	Всего листов раздела **3:** ___	Всего разделов: ___	Всего листов выписки: ___
28.04.2022№ 99/2022/464504284			
Кадастровый номер:		**47:13:0000000:21658**	

План (чертеж, схема) земельного участка			
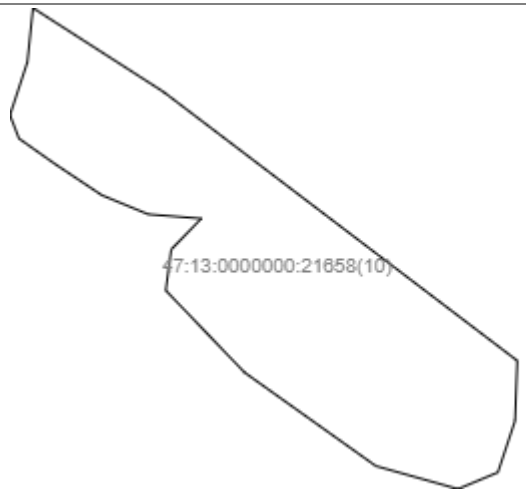			
Масштаб 1: данные отсутствуют	Условные обозначения:		

Государственный регистратор		ФГИС ЕГРН
полное наименование должности	подпись	инициалы, фамилия

М.П.

Выписка из Единого государственного реестра недвижимости об объекте недвижимости

Описание местоположения земельного участка

Земельный участок			
(вид объекта недвижимости)			
Лист № ___ Раздела **3**	Всего листов раздела **3:** ___	Всего разделов: ___	Всего листов выписки: ___
28.04.2022№ 99/2022/464504284			
Кадастровый номер:		**47:13:0000000:21658**	

План (чертеж, схема) земельного участка			
Масштаб 1: данные отсутствуют	Условные обозначения:		

Государственный регистратор		ФГИС ЕГРН
полное наименование должности	подпись	инициалы, фамилия

М.П.

Выписка из Единого государственного реестра недвижимости об объекте недвижимости

Описание местоположения земельного участка

Земельный участок			
(вид объекта недвижимости)			
Лист № ___ Раздела **3**	Всего листов раздела **3:** ___	Всего разделов: ___	Всего листов выписки: ___
28.04.2022№ 99/2022/464504284			
Кадастровый номер:		**47:13:0000000:21658**	

План (чертеж, схема) земельного участка			
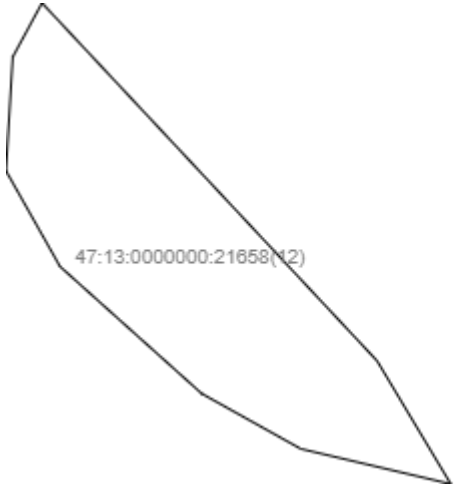			
Масштаб 1: данные отсутствуют	Условные обозначения:		

Государственный регистратор		ФГИС ЕГРН
полное наименование должности	подпись	инициалы, фамилия

М.П.

Выписка из Единого государственного реестра недвижимости об объекте недвижимости

Описание местоположения земельного участка

Земельный участок			
(вид объекта недвижимости)			
Лист № ___ Раздела **3**	Всего листов раздела **3:** ___	Всего разделов: ___	Всего листов выписки: ___
28.04.2022№ 99/2022/464504284			
Кадастровый номер:		**47:13:0000000:21658**	

План (чертеж, схема) земельного участка

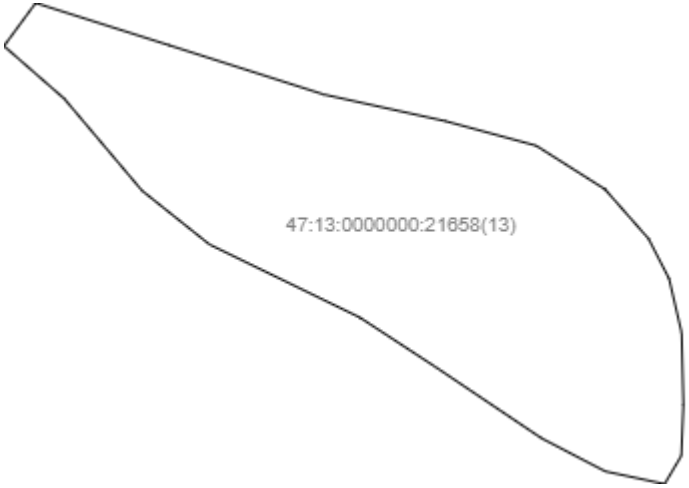

Масштаб 1: данные отсутствуют	Условные обозначения:		

Государственный регистратор		ФГИС ЕГРН
полное наименование должности	подпись	инициалы, фамилия

М.П.

Выписка из Единого государственного реестра недвижимости об объекте недвижимости

Описание местоположения земельного участка

Земельный участок			
(вид объекта недвижимости)			
Лист № ___ Раздела **3**	Всего листов раздела **3:** ___	Всего разделов: ___	Всего листов выписки: ___
28.04.2022№ 99/2022/464504284			
Кадастровый номер:		**47:13:0000000:21658**	

План (чертеж, схема) земельного участка			
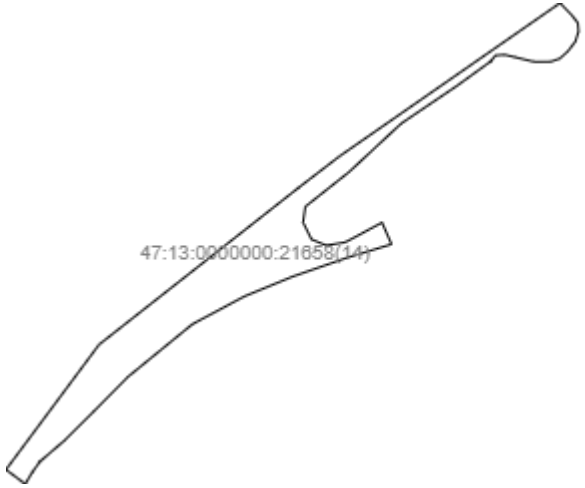			
Масштаб 1: данные отсутствуют	Условные обозначения:		

Государственный регистратор		ФГИС ЕГРН
полное наименование должности	подпись	инициалы, фамилия

М.П.

Выписка из Единого государственного реестра недвижимости об объекте недвижимости

Описание местоположения земельного участка

Земельный участок			
(вид объекта недвижимости)			
Лист № ___ Раздела **3**	Всего листов раздела **3:** ___	Всего разделов: ___	Всего листов выписки: ___
28.04.2022№ 99/2022/464504284			
Кадастровый номер:		**47:13:0000000:21658**	

План (чертеж, схема) земельного участка			
Масштаб 1: данные отсутствуют	Условные обозначения:		

Государственный регистратор		ФГИС ЕГРН
полное наименование должности	подпись	инициалы, фамилия

М.П.

Выписка из Единого государственного реестра недвижимости об объекте недвижимости

Описание местоположения земельного участка

Земельный участок			
(вид объекта недвижимости)			
Лист № ___ Раздела **3.1**	Всего листов раздела **3.1:** ___	Всего разделов: ___	Всего листов выписки: ___
28.04.2022№ 99/2022/464504284			
Кадастровый номер:		**47:13:0000000:21658**	

Описание местоположения границ земельного участка

Номер п/п	Номер точки		Дирекционный угол	Горизонтальное проложение, м	Описание закрепления на местности	Кадастровые номера смежных участков	Сведения об адресах правообладателей смежных земельных участков
	начальная	конечная					
1	2	3	4	5	6	7	8
1	1	2	данные отсутствуют	данные отсутствуют	данные отсутствуют	данные отсутствуют	данные отсутствуют
2	2	3	данные отсутствуют	данные отсутствуют	данные отсутствуют	данные отсутствуют	данные отсутствуют
3	3	4	данные отсутствуют	данные отсутствуют	данные отсутствуют	данные отсутствуют	данные отсутствуют
4	4	5	данные отсутствуют	данные отсутствуют	данные отсутствуют	данные отсутствуют	данные отсутствуют
5	5	6	данные отсутствуют	данные отсутствуют	данные отсутствуют	данные отсутствуют	данные отсутствуют
6	6	7	данные отсутствуют	данные отсутствуют	данные отсутствуют	данные отсутствуют	данные отсутствуют
7	7	8	данные отсутствуют	данные отсутствуют	данные отсутствуют	данные отсутствуют	данные отсутствуют
8	8	9	данные отсутствуют	данные отсутствуют	данные отсутствуют	данные отсутствуют	данные отсутствуют
9	9	10	данные отсутствуют	данные отсутствуют	данные отсутствуют	данные отсутствуют	данные отсутствуют
10	10	11	данные отсутствуют	данные отсутствуют	данные отсутствуют	данные отсутствуют	данные отсутствуют
11	11	12	данные отсутствуют	данные отсутствуют	данные отсутствуют	данные отсутствуют	данные отсутствуют
12	12	13	данные отсутствуют	данные отсутствуют	данные отсутствуют	данные отсутствуют	данные отсутствуют
13	13	14	данные отсутствуют	данные отсутствуют	данные отсутствуют	данные отсутствуют	данные отсутствуют
14	14	15	данные	данные	данные отсутствуют	данные отсутствуют	данные отсутствуют

			отсутствуют	отсутствуют				
15	15	16	данные отсутствуют	данные отсутствуют	данные отсутствуют	данные отсутствуют	данные отсутствуют	989

Государственный регистратор		ФГИС ЕГРН
полное наименование должности	подпись	инициалы, фамилия

М.П.

Выписка из Единого государственного реестра недвижимости об объекте недвижимости

Описание местоположения земельного участка

Земельный участок			
(вид объекта недвижимости)			
Лист № ___ Раздела **3.1**	Всего листов раздела **3.1:** ___	Всего разделов: ___	Всего листов выписки: ___
28.04.2022№ 99/2022/464504284			
Кадастровый номер:		**47:13:0000000:21658**	

Описание местоположения границ земельного участка

Номер п/п	Номер точки		Дирекционный угол	Горизонтальное проложение, м	Описание закрепления на местности	Кадастровые номера смежных участков	Сведения об адресах правообладателей смежных земельных участков
	начальная	конечная					
1	2	3	4	5	6	7	8
16	16	17	данные отсутствуют	данные отсутствуют	данные отсутствуют	данные отсутствуют	данные отсутствуют
17	17	18	данные отсутствуют	данные отсутствуют	данные отсутствуют	данные отсутствуют	данные отсутствуют
18	18	19	данные отсутствуют	данные отсутствуют	данные отсутствуют	данные отсутствуют	данные отсутствуют
19	19	20	данные отсутствуют	данные отсутствуют	данные отсутствуют	данные отсутствуют	данные отсутствуют
20	20	21	данные отсутствуют	данные отсутствуют	данные отсутствуют	данные отсутствуют	данные отсутствуют
21	21	22	данные отсутствуют	данные отсутствуют	данные отсутствуют	данные отсутствуют	данные отсутствуют
22	22	23	данные отсутствуют	данные отсутствуют	данные отсутствуют	данные отсутствуют	данные отсутствуют
23	23	24	данные отсутствуют	данные отсутствуют	данные отсутствуют	данные отсутствуют	данные отсутствуют
24	24	25	данные отсутствуют	данные отсутствуют	данные отсутствуют	данные отсутствуют	данные отсутствуют
25	25	26	данные отсутствуют	данные отсутствуют	данные отсутствуют	данные отсутствуют	данные отсутствуют
26	26	27	данные отсутствуют	данные отсутствуют	данные отсутствуют	данные отсутствуют	данные отсутствуют
27	27	28	данные отсутствуют	данные отсутствуют	данные отсутствуют	данные отсутствуют	данные отсутствуют
28	28	29	данные отсутствуют	данные отсутствуют	данные отсутствуют	данные отсутствуют	данные отсутствуют

29	29	30	данные отсутствуют	данные отсутствуют	данные отсутствуют	данные отсутствуют	данные отсутствуют
30	30	31	данные отсутствуют	данные отсутствуют	данные отсутствуют	данные отсутствуют	данные отсутствуют

Государственный регистратор		ФГИС ЕГРН
полное наименование должности	подпись	инициалы, фамилия

М.П.

Выписка из Единого государственного реестра недвижимости об объекте недвижимости

Описание местоположения земельного участка

Земельный участок			
(вид объекта недвижимости)			
Лист № ___ Раздела **3.1**	Всего листов раздела **3.1:** ___	Всего разделов: ___	Всего листов выписки: ___
28.04.2022№ 99/2022/464504284			
Кадастровый номер:		**47:13:0000000:21658**	

Описание местоположения границ земельного участка

Номер п/п	Номер точки		Дирекционный угол	Горизонтальное проложение, м	Описание закрепления на местности	Кадастровые номера смежных участков	Сведения об адресах правообладателей смежных земельных участков
	начальная	конечная					
1	2	3	4	5	6	7	8
31	31	32	данные отсутствуют	данные отсутствуют	данные отсутствуют	данные отсутствуют	данные отсутствуют
32	32	33	данные отсутствуют	данные отсутствуют	данные отсутствуют	данные отсутствуют	данные отсутствуют
33	33	34	данные отсутствуют	данные отсутствуют	данные отсутствуют	данные отсутствуют	данные отсутствуют
34	34	35	данные отсутствуют	данные отсутствуют	данные отсутствуют	данные отсутствуют	данные отсутствуют
35	35	36	данные отсутствуют	данные отсутствуют	данные отсутствуют	данные отсутствуют	данные отсутствуют
36	36	37	данные отсутствуют	данные отсутствуют	данные отсутствуют	данные отсутствуют	данные отсутствуют
37	37	38	данные отсутствуют	данные отсутствуют	данные отсутствуют	данные отсутствуют	данные отсутствуют
38	38	39	данные отсутствуют	данные отсутствуют	данные отсутствуют	данные отсутствуют	данные отсутствуют
39	39	40	данные отсутствуют	данные отсутствуют	данные отсутствуют	данные отсутствуют	данные отсутствуют
40	40	41	данные отсутствуют	данные отсутствуют	данные отсутствуют	данные отсутствуют	данные отсутствуют
41	41	42	данные отсутствуют	данные отсутствуют	данные отсутствуют	данные отсутствуют	данные отсутствуют
42	42	43	данные отсутствуют	данные отсутствуют	данные отсутствуют	данные отсутствуют	данные отсутствуют
43	43	44	данные отсутствуют	данные отсутствуют	данные отсутствуют	данные отсутствуют	данные отсутствуют

44	44	45	данные отсутствуют	данные отсутствуют	данные отсутствуют	данные отсутствуют	данные отсутствуют
45	45	46	данные отсутствуют	данные отсутствуют	данные отсутствуют	данные отсутствуют	данные отсутствуют

Государственный регистратор		ФГИС ЕГРН
полное наименование должности	подпись	инициалы, фамилия

М.П.

Выписка из Единого государственного реестра недвижимости об объекте недвижимости

Описание местоположения земельного участка

Земельный участок			
(вид объекта недвижимости)			
Лист № ___ Раздела **3.1**	Всего листов раздела **3.1:** ___	Всего разделов: ___	Всего листов выписки: ___
28.04.2022№ 99/2022/464504284			
Кадастровый номер:		**47:13:0000000:21658**	

Описание местоположения границ земельного участка

Номер п/п	Номер точки		Дирекционный угол	Горизонтальное проложение, м	Описание закрепления на местности	Кадастровые номера смежных участков	Сведения об адресах правообладателей смежных земельных участков
	начальная	конечная					
1	2	3	4	5	6	7	8
46	46	47	данные отсутствуют	данные отсутствуют	данные отсутствуют	данные отсутствуют	данные отсутствуют
47	47	48	данные отсутствуют	данные отсутствуют	данные отсутствуют	данные отсутствуют	данные отсутствуют
48	48	49	данные отсутствуют	данные отсутствуют	данные отсутствуют	данные отсутствуют	данные отсутствуют
49	49	50	данные отсутствуют	данные отсутствуют	данные отсутствуют	данные отсутствуют	данные отсутствуют
50	50	51	данные отсутствуют	данные отсутствуют	данные отсутствуют	данные отсутствуют	данные отсутствуют
51	51	52	данные отсутствуют	данные отсутствуют	данные отсутствуют	данные отсутствуют	данные отсутствуют
52	52	53	данные отсутствуют	данные отсутствуют	данные отсутствуют	данные отсутствуют	данные отсутствуют
53	53	54	данные отсутствуют	данные отсутствуют	данные отсутствуют	данные отсутствуют	данные отсутствуют
54	54	1	данные отсутствуют	данные отсутствуют	данные отсутствуют	данные отсутствуют	данные отсутствуют
55	56	57	данные отсутствуют	данные отсутствуют	данные отсутствуют	данные отсутствуют	данные отсутствуют
56	57	58	данные отсутствуют	данные отсутствуют	данные отсутствуют	данные отсутствуют	данные отсутствуют
57	58	59	данные отсутствуют	данные отсутствуют	данные отсутствуют	данные отсутствуют	данные отсутствуют
58	59	60	данные отсутствуют	данные отсутствуют	данные отсутствуют	данные отсутствуют	данные отсутствуют

59	60	61	данные отсутствуют	данные отсутствуют	данные отсутствуют	данные отсутствуют	данные отсутствуют
60	61	62	данные отсутствуют	данные отсутствуют	данные отсутствуют	данные отсутствуют	данные отсутствуют

Государственный регистратор		ФГИС ЕГРН
полное наименование должности	подпись	инициалы, фамилия

М.П.

Выписка из Единого государственного реестра недвижимости об объекте недвижимости

Описание местоположения земельного участка

Земельный участок			
(вид объекта недвижимости)			
Лист № ___ Раздела **3.1**	Всего листов раздела **3.1:** ___	Всего разделов: ___	Всего листов выписки: ___
28.04.2022№ 99/2022/464504284			
Кадастровый номер:		**47:13:0000000:21658**	

Описание местоположения границ земельного участка

Номер п/п	Номер точки		Дирекционный угол	Горизонтальное проложение, м	Описание закрепления на местности	Кадастровые номера смежных участков	Сведения об адресах правообладателей смежных земельных участков
	начальная	конечная					
1	2	3	4	5	6	7	8
61	62	63	данные отсутствуют	данные отсутствуют	данные отсутствуют	данные отсутствуют	данные отсутствуют
62	63	64	данные отсутствуют	данные отсутствуют	данные отсутствуют	данные отсутствуют	данные отсутствуют
63	64	65	данные отсутствуют	данные отсутствуют	данные отсутствуют	данные отсутствуют	данные отсутствуют
64	65	66	данные отсутствуют	данные отсутствуют	данные отсутствуют	данные отсутствуют	данные отсутствуют
65	66	67	данные отсутствуют	данные отсутствуют	данные отсутствуют	данные отсутствуют	данные отсутствуют
66	67	68	данные отсутствуют	данные отсутствуют	данные отсутствуют	данные отсутствуют	данные отсутствуют
67	68	69	данные отсутствуют	данные отсутствуют	данные отсутствуют	данные отсутствуют	данные отсутствуют
68	69	70	данные отсутствуют	данные отсутствуют	данные отсутствуют	данные отсутствуют	данные отсутствуют
69	70	71	данные отсутствуют	данные отсутствуют	данные отсутствуют	данные отсутствуют	данные отсутствуют
70	71	72	данные отсутствуют	данные отсутствуют	данные отсутствуют	данные отсутствуют	данные отсутствуют
71	72	73	данные отсутствуют	данные отсутствуют	данные отсутствуют	данные отсутствуют	данные отсутствуют
72	73	74	данные отсутствуют	данные отсутствуют	данные отсутствуют	данные отсутствуют	данные отсутствуют
73	74	75	данные отсутствуют	данные отсутствуют	данные отсутствуют	данные отсутствуют	данные отсутствуют

74	75	76	данные отсутствуют	данные отсутствуют	данные отсутствуют	данные отсутствуют	данные отсутствуют
75	76	77	данные отсутствуют	данные отсутствуют	данные отсутствуют	данные отсутствуют	данные отсутствуют

Государственный регистратор		ФГИС ЕГРН
полное наименование должности	подпись	инициалы, фамилия

М.П.

Выписка из Единого государственного реестра недвижимости об объекте недвижимости

Описание местоположения земельного участка

Земельный участок			
(вид объекта недвижимости)			
Лист № ___ Раздела **3.1**	Всего листов раздела **3.1:** ___	Всего разделов: ___	Всего листов выписки: ___
28.04.2022№ 99/2022/464504284			
Кадастровый номер:		**47:13:0000000:21658**	

Описание местоположения границ земельного участка

Номер п/п	Номер точки		Дирекционный угол	Горизонтальное проложение, м	Описание закрепления на местности	Кадастровые номера смежных участков	Сведения об адресах правообладателей смежных земельных участков
	начальная	конечная					
1	2	3	4	5	6	7	8
76	77	78	данные отсутствуют	данные отсутствуют	данные отсутствуют	данные отсутствуют	данные отсутствуют
77	78	79	данные отсутствуют	данные отсутствуют	данные отсутствуют	данные отсутствуют	данные отсутствуют
78	79	80	данные отсутствуют	данные отсутствуют	данные отсутствуют	данные отсутствуют	данные отсутствуют
79	80	81	данные отсутствуют	данные отсутствуют	данные отсутствуют	данные отсутствуют	данные отсутствуют
80	81	82	данные отсутствуют	данные отсутствуют	данные отсутствуют	данные отсутствуют	данные отсутствуют
81	82	83	данные отсутствуют	данные отсутствуют	данные отсутствуют	данные отсутствуют	данные отсутствуют
82	83	84	данные отсутствуют	данные отсутствуют	данные отсутствуют	данные отсутствуют	данные отсутствуют
83	84	85	данные отсутствуют	данные отсутствуют	данные отсутствуют	данные отсутствуют	данные отсутствуют
84	85	86	данные отсутствуют	данные отсутствуют	данные отсутствуют	данные отсутствуют	данные отсутствуют
85	86	87	данные отсутствуют	данные отсутствуют	данные отсутствуют	данные отсутствуют	данные отсутствуют
86	87	88	данные отсутствуют	данные отсутствуют	данные отсутствуют	данные отсутствуют	данные отсутствуют
87	88	89	данные отсутствуют	данные отсутствуют	данные отсутствуют	данные отсутствуют	данные отсутствуют
88	89	90	данные отсутствуют	данные отсутствуют	данные отсутствуют	данные отсутствуют	данные отсутствуют

89	90	91	данные отсутствуют	данные отсутствуют	данные отсутствуют	данные отсутствуют	данные отсутствуют
90	91	92	данные отсутствуют	данные отсутствуют	данные отсутствуют	данные отсутствуют	данные отсутствуют

Государственный регистратор		ФГИС ЕГРН
полное наименование должности	подпись	инициалы, фамилия

М.П.

Выписка из Единого государственного реестра недвижимости об объекте недвижимости

Описание местоположения земельного участка

1000

Земельный участок			
(вид объекта недвижимости)			
Лист № ___ Раздела **3.1**	Всего листов раздела **3.1:** ___	Всего разделов: ___	Всего листов выписки: ___
28.04.2022№ 99/2022/464504284			
Кадастровый номер:		**47:13:0000000:21658**	

Описание местоположения границ земельного участка

Номер п/п	Номер точки		Дирекционный угол	Горизонтальное проложение, м	Описание закрепления на местности	Кадастровые номера смежных участков	Сведения об адресах правообладателей смежных земельных участков
	начальная	конечная					
1	2	3	4	5	6	7	8
91	92	93	данные отсутствуют	данные отсутствуют	данные отсутствуют	данные отсутствуют	данные отсутствуют
92	93	94	данные отсутствуют	данные отсутствуют	данные отсутствуют	данные отсутствуют	данные отсутствуют
93	94	95	данные отсутствуют	данные отсутствуют	данные отсутствуют	данные отсутствуют	данные отсутствуют
94	95	96	данные отсутствуют	данные отсутствуют	данные отсутствуют	данные отсутствуют	данные отсутствуют
95	96	97	данные отсутствуют	данные отсутствуют	данные отсутствуют	данные отсутствуют	данные отсутствуют
96	97	98	данные отсутствуют	данные отсутствуют	данные отсутствуют	данные отсутствуют	данные отсутствуют
97	98	99	данные отсутствуют	данные отсутствуют	данные отсутствуют	данные отсутствуют	данные отсутствуют
98	99	100	данные отсутствуют	данные отсутствуют	данные отсутствуют	данные отсутствуют	данные отсутствуют
99	100	101	данные отсутствуют	данные отсутствуют	данные отсутствуют	данные отсутствуют	данные отсутствуют
100	101	102	данные отсутствуют	данные отсутствуют	данные отсутствуют	данные отсутствуют	данные отсутствуют
101	102	103	данные отсутствуют	данные отсутствуют	данные отсутствуют	данные отсутствуют	данные отсутствуют
102	103	104	данные отсутствуют	данные отсутствуют	данные отсутствуют	данные отсутствуют	данные отсутствуют
103	104	105	данные отсутствуют	данные отсутствуют	данные отсутствуют	данные отсутствуют	данные отсутствуют

104	105	106	данные отсутствуют	данные отсутствуют	данные отсутствуют	данные отсутствуют	данные отсутствуют
105	106	107	данные отсутствуют	данные отсутствуют	данные отсутствуют	данные отсутствуют	данные отсутствуют

Государственный регистратор		ФГИС ЕГРН
полное наименование должности	подпись	инициалы, фамилия

М.П.

Выписка из Единого государственного реестра недвижимости об объекте недвижимости

Описание местоположения земельного участка

1002

Земельный участок			
(вид объекта недвижимости)			
Лист № ___ Раздела **3.1**	Всего листов раздела **3.1:** ___	Всего разделов: ___	Всего листов выписки: ___
28.04.2022№ 99/2022/464504284			
Кадастровый номер:		**47:13:0000000:21658**	

Описание местоположения границ земельного участка

Номер п/п	Номер точки		Дирекционный угол	Горизонтальное проложение, м	Описание закрепления на местности	Кадастровые номера смежных участков	Сведения об адресах правообладателей смежных земельных участков
	начальная	конечная					
1	2	3	4	5	6	7	8
106	107	108	данные отсутствуют	данные отсутствуют	данные отсутствуют	данные отсутствуют	данные отсутствуют
107	108	109	данные отсутствуют	данные отсутствуют	данные отсутствуют	данные отсутствуют	данные отсутствуют
108	109	110	данные отсутствуют	данные отсутствуют	данные отсутствуют	данные отсутствуют	данные отсутствуют
109	110	56	данные отсутствуют	данные отсутствуют	данные отсутствуют	данные отсутствуют	данные отсутствуют
110	112	113	данные отсутствуют	данные отсутствуют	данные отсутствуют	данные отсутствуют	данные отсутствуют
111	113	114	данные отсутствуют	данные отсутствуют	данные отсутствуют	данные отсутствуют	данные отсутствуют
112	114	115	данные отсутствуют	данные отсутствуют	данные отсутствуют	данные отсутствуют	данные отсутствуют
113	115	116	данные отсутствуют	данные отсутствуют	данные отсутствуют	данные отсутствуют	данные отсутствуют
114	116	117	данные отсутствуют	данные отсутствуют	данные отсутствуют	данные отсутствуют	данные отсутствуют
115	117	118	данные отсутствуют	данные отсутствуют	данные отсутствуют	данные отсутствуют	данные отсутствуют
116	118	119	данные отсутствуют	данные отсутствуют	данные отсутствуют	данные отсутствуют	данные отсутствуют
117	119	120	данные отсутствуют	данные отсутствуют	данные отсутствуют	данные отсутствуют	данные отсутствуют
118	120	121	данные отсутствуют	данные отсутствуют	данные отсутствуют	данные отсутствуют	данные отсутствуют

119	121	122	данные отсутствуют	данные отсутствуют	данные отсутствуют	данные отсутствуют	данные отсутствуют
120	122	123	данные отсутствуют	данные отсутствуют	данные отсутствуют	данные отсутствуют	данные отсутствуют

Государственный регистратор		ФГИС ЕГРН
полное наименование должности	подпись	инициалы, фамилия

М.П.

Выписка из Единого государственного реестра недвижимости об объекте недвижимости

Описание местоположения земельного участка

1004

Земельный участок			
(вид объекта недвижимости)			
Лист № ___ Раздела **3.1**	Всего листов раздела **3.1:** ___	Всего разделов: ___	Всего листов выписки: ___
28.04.2022№ 99/2022/464504284			
Кадастровый номер:		**47:13:0000000:21658**	

Описание местоположения границ земельного участка

Номер п/п	Номер точки		Дирекционный угол	Горизонтальное проложение, м	Описание закрепления на местности	Кадастровые номера смежных участков	Сведения об адресах правообладателей смежных земельных участков
	начальная	конечная					
1	2	3	4	5	6	7	8
121	123	124	данные отсутствуют	данные отсутствуют	данные отсутствуют	данные отсутствуют	данные отсутствуют
122	124	125	данные отсутствуют	данные отсутствуют	данные отсутствуют	данные отсутствуют	данные отсутствуют
123	125	126	данные отсутствуют	данные отсутствуют	данные отсутствуют	данные отсутствуют	данные отсутствуют
124	126	127	данные отсутствуют	данные отсутствуют	данные отсутствуют	данные отсутствуют	данные отсутствуют
125	127	128	данные отсутствуют	данные отсутствуют	данные отсутствуют	данные отсутствуют	данные отсутствуют
126	128	129	данные отсутствуют	данные отсутствуют	данные отсутствуют	данные отсутствуют	данные отсутствуют
127	129	130	данные отсутствуют	данные отсутствуют	данные отсутствуют	данные отсутствуют	данные отсутствуют
128	130	131	данные отсутствуют	данные отсутствуют	данные отсутствуют	данные отсутствуют	данные отсутствуют
129	131	132	данные отсутствуют	данные отсутствуют	данные отсутствуют	данные отсутствуют	данные отсутствуют
130	132	133	данные отсутствуют	данные отсутствуют	данные отсутствуют	данные отсутствуют	данные отсутствуют
131	133	134	данные отсутствуют	данные отсутствуют	данные отсутствуют	данные отсутствуют	данные отсутствуют
132	134	135	данные отсутствуют	данные отсутствуют	данные отсутствуют	данные отсутствуют	данные отсутствуют
133	135	136	данные отсутствуют	данные отсутствуют	данные отсутствуют	данные отсутствуют	данные отсутствуют

134	136	137	данные отсутствуют	данные отсутствуют	данные отсутствуют	данные отсутствуют	данные отсутствуют
135	137	138	данные отсутствуют	данные отсутствуют	данные отсутствуют	данные отсутствуют	данные отсутствуют

Государственный регистратор		ФГИС ЕГРН
полное наименование должности	подпись	инициалы, фамилия

М.П.

Выписка из Единого государственного реестра недвижимости об объекте недвижимости

Описание местоположения земельного участка

1006

Земельный участок			
(вид объекта недвижимости)			
Лист № ___ Раздела **3.1**	Всего листов раздела **3.1:** ___	Всего разделов: ___	Всего листов выписки: ___
28.04.2022№ 99/2022/464504284			
Кадастровый номер:		**47:13:0000000:21658**	

Описание местоположения границ земельного участка

Номер п/п	Номер точки		Дирекционный угол	Горизонтальное проложение, м	Описание закрепления на местности	Кадастровые номера смежных участков	Сведения об адресах правообладателей смежных земельных участков
	начальная	конечная					
1	2	3	4	5	6	7	8
136	138	139	данные отсутствуют	данные отсутствуют	данные отсутствуют	данные отсутствуют	данные отсутствуют
137	139	140	данные отсутствуют	данные отсутствуют	данные отсутствуют	данные отсутствуют	данные отсутствуют
138	140	141	данные отсутствуют	данные отсутствуют	данные отсутствуют	данные отсутствуют	данные отсутствуют
139	141	142	данные отсутствуют	данные отсутствуют	данные отсутствуют	данные отсутствуют	данные отсутствуют
140	142	143	данные отсутствуют	данные отсутствуют	данные отсутствуют	данные отсутствуют	данные отсутствуют
141	143	144	данные отсутствуют	данные отсутствуют	данные отсутствуют	данные отсутствуют	данные отсутствуют
142	144	145	данные отсутствуют	данные отсутствуют	данные отсутствуют	данные отсутствуют	данные отсутствуют
143	145	146	данные отсутствуют	данные отсутствуют	данные отсутствуют	данные отсутствуют	данные отсутствуют
144	146	147	данные отсутствуют	данные отсутствуют	данные отсутствуют	данные отсутствуют	данные отсутствуют
145	147	148	данные отсутствуют	данные отсутствуют	данные отсутствуют	данные отсутствуют	данные отсутствуют
146	148	149	данные отсутствуют	данные отсутствуют	данные отсутствуют	данные отсутствуют	данные отсутствуют
147	149	112	данные отсутствуют	данные отсутствуют	данные отсутствуют	данные отсутствуют	данные отсутствуют
148	151	152	данные отсутствуют	данные отсутствуют	данные отсутствуют	данные отсутствуют	данные отсутствуют

149	152	153	данные отсутствуют	данные отсутствуют	данные отсутствуют	данные отсутствуют	данные отсутствуют
150	153	154	данные отсутствуют	данные отсутствуют	данные отсутствуют	данные отсутствуют	данные отсутствуют

Государственный регистратор		ФГИС ЕГРН
полное наименование должности	подпись	инициалы, фамилия

М.П.

Выписка из Единого государственного реестра недвижимости об объекте недвижимости

Описание местоположения земельного участка

1008

Земельный участок			
(вид объекта недвижимости)			
Лист № ___ Раздела **3.1**	Всего листов раздела **3.1:** ___	Всего разделов: ___	Всего листов выписки: ___
28.04.2022№ 99/2022/464504284			
Кадастровый номер:		**47:13:0000000:21658**	

Описание местоположения границ земельного участка

Номер п/п	Номер точки		Дирекционный угол	Горизонтальное проложение, м	Описание закрепления на местности	Кадастровые номера смежных участков	Сведения об адресах правообладателей смежных земельных участков
	начальная	конечная					
1	2	3	4	5	6	7	8
151	154	155	данные отсутствуют	данные отсутствуют	данные отсутствуют	данные отсутствуют	данные отсутствуют
152	155	156	данные отсутствуют	данные отсутствуют	данные отсутствуют	данные отсутствуют	данные отсутствуют
153	156	157	данные отсутствуют	данные отсутствуют	данные отсутствуют	данные отсутствуют	данные отсутствуют
154	157	158	данные отсутствуют	данные отсутствуют	данные отсутствуют	данные отсутствуют	данные отсутствуют
155	158	159	данные отсутствуют	данные отсутствуют	данные отсутствуют	данные отсутствуют	данные отсутствуют
156	159	160	данные отсутствуют	данные отсутствуют	данные отсутствуют	данные отсутствуют	данные отсутствуют
157	160	161	данные отсутствуют	данные отсутствуют	данные отсутствуют	данные отсутствуют	данные отсутствуют
158	161	162	данные отсутствуют	данные отсутствуют	данные отсутствуют	данные отсутствуют	данные отсутствуют
159	162	163	данные отсутствуют	данные отсутствуют	данные отсутствуют	данные отсутствуют	данные отсутствуют
160	163	164	данные отсутствуют	данные отсутствуют	данные отсутствуют	данные отсутствуют	данные отсутствуют
161	164	165	данные отсутствуют	данные отсутствуют	данные отсутствуют	данные отсутствуют	данные отсутствуют
162	165	166	данные отсутствуют	данные отсутствуют	данные отсутствуют	данные отсутствуют	данные отсутствуют
163	166	167	данные отсутствуют	данные отсутствуют	данные отсутствуют	данные отсутствуют	данные отсутствуют

164	167	168	данные отсутствуют	данные отсутствуют	данные отсутствуют	данные отсутствуют	данные отсутствуют
165	168	169	данные отсутствуют	данные отсутствуют	данные отсутствуют	данные отсутствуют	данные отсутствуют

Государственный регистратор		ФГИС ЕГРН
полное наименование должности	подпись	инициалы, фамилия

М.П.

Выписка из Единого государственного реестра недвижимости об объекте недвижимости

Описание местоположения земельного участка

1010

Земельный участок			
(вид объекта недвижимости)			
Лист № ___ Раздела **3.1**	Всего листов раздела **3.1:** ___	Всего разделов: ___	Всего листов выписки: ___
28.04.2022№ 99/2022/464504284			
Кадастровый номер:		**47:13:0000000:21658**	

Описание местоположения границ земельного участка

Номер п/п	Номер точки		Дирекционный угол	Горизонтальное проложение, м	Описание закрепления на местности	Кадастровые номера смежных участков	Сведения об адресах правообладателей смежных земельных участков
	начальная	конечная					
1	2	3	4	5	6	7	8
166	169	170	данные отсутствуют	данные отсутствуют	данные отсутствуют	данные отсутствуют	данные отсутствуют
167	170	171	данные отсутствуют	данные отсутствуют	данные отсутствуют	данные отсутствуют	данные отсутствуют
168	171	172	данные отсутствуют	данные отсутствуют	данные отсутствуют	данные отсутствуют	данные отсутствуют
169	172	173	данные отсутствуют	данные отсутствуют	данные отсутствуют	данные отсутствуют	данные отсутствуют
170	173	174	данные отсутствуют	данные отсутствуют	данные отсутствуют	данные отсутствуют	данные отсутствуют
171	174	175	данные отсутствуют	данные отсутствуют	данные отсутствуют	данные отсутствуют	данные отсутствуют
172	175	176	данные отсутствуют	данные отсутствуют	данные отсутствуют	данные отсутствуют	данные отсутствуют
173	176	177	данные отсутствуют	данные отсутствуют	данные отсутствуют	данные отсутствуют	данные отсутствуют
174	177	178	данные отсутствуют	данные отсутствуют	данные отсутствуют	данные отсутствуют	данные отсутствуют
175	178	179	данные отсутствуют	данные отсутствуют	данные отсутствуют	данные отсутствуют	данные отсутствуют
176	179	180	данные отсутствуют	данные отсутствуют	данные отсутствуют	данные отсутствуют	данные отсутствуют
177	180	181	данные отсутствуют	данные отсутствуют	данные отсутствуют	данные отсутствуют	данные отсутствуют
178	181	182	данные отсутствуют	данные отсутствуют	данные отсутствуют	данные отсутствуют	данные отсутствуют

179	182	183	данные отсутствуют	данные отсутствуют	данные отсутствуют	данные отсутствуют	данные отсутствуют
180	183	184	данные отсутствуют	данные отсутствуют	данные отсутствуют	данные отсутствуют	данные отсутствуют

Государственный регистратор		ФГИС ЕГРН
полное наименование должности	подпись	инициалы, фамилия

М.П.

Выписка из Единого государственного реестра недвижимости об объекте недвижимости

Описание местоположения земельного участка

1012

Земельный участок			
(вид объекта недвижимости)			
Лист № ___ Раздела **3.1**	Всего листов раздела **3.1:** ___	Всего разделов: ___	Всего листов выписки: ___
28.04.2022№ 99/2022/464504284			
Кадастровый номер:		**47:13:0000000:21658**	

Описание местоположения границ земельного участка

Номер п/п	Номер точки		Дирекционный угол	Горизонтальное проложение, м	Описание закрепления на местности	Кадастровые номера смежных участков	Сведения об адресах правообладателей смежных земельных участков
	начальная	конечная					
1	2	3	4	5	6	7	8
181	184	185	данные отсутствуют	данные отсутствуют	данные отсутствуют	данные отсутствуют	данные отсутствуют
182	185	186	данные отсутствуют	данные отсутствуют	данные отсутствуют	данные отсутствуют	данные отсутствуют
183	186	187	данные отсутствуют	данные отсутствуют	данные отсутствуют	данные отсутствуют	данные отсутствуют
184	187	151	данные отсутствуют	данные отсутствуют	данные отсутствуют	данные отсутствуют	данные отсутствуют
185	189	190	данные отсутствуют	данные отсутствуют	данные отсутствуют	данные отсутствуют	данные отсутствуют
186	190	191	данные отсутствуют	данные отсутствуют	данные отсутствуют	данные отсутствуют	данные отсутствуют
187	191	192	данные отсутствуют	данные отсутствуют	данные отсутствуют	данные отсутствуют	данные отсутствуют
188	192	193	данные отсутствуют	данные отсутствуют	данные отсутствуют	данные отсутствуют	данные отсутствуют
189	193	194	данные отсутствуют	данные отсутствуют	данные отсутствуют	данные отсутствуют	данные отсутствуют
190	194	195	данные отсутствуют	данные отсутствуют	данные отсутствуют	данные отсутствуют	данные отсутствуют
191	195	196	данные отсутствуют	данные отсутствуют	данные отсутствуют	данные отсутствуют	данные отсутствуют
192	196	197	данные отсутствуют	данные отсутствуют	данные отсутствуют	данные отсутствуют	данные отсутствуют
193	197	198	данные отсутствуют	данные отсутствуют	данные отсутствуют	данные отсутствуют	данные отсутствуют

194	198	199	данные отсутствуют	данные отсутствуют	данные отсутствуют	данные отсутствуют	данные отсутствуют
195	199	200	данные отсутствуют	данные отсутствуют	данные отсутствуют	данные отсутствуют	данные отсутствуют

Государственный регистратор		ФГИС ЕГРН
полное наименование должности	подпись	инициалы, фамилия

М.П.

Выписка из Единого государственного реестра недвижимости об объекте недвижимости

Описание местоположения земельного участка

1014

Земельный участок			
(вид объекта недвижимости)			
Лист № ___ Раздела **3.1**	Всего листов раздела **3.1:** ___	Всего разделов: ___	Всего листов выписки: ___
28.04.2022№ 99/2022/464504284			
Кадастровый номер:		**47:13:0000000:21658**	

Описание местоположения границ земельного участка

Номер п/п	Номер точки		Дирекционный угол	Горизонтальное проложение, м	Описание закрепления на местности	Кадастровые номера смежных участков	Сведения об адресах правообладателей смежных земельных участков
	начальная	конечная					
1	2	3	4	5	6	7	8
196	200	201	данные отсутствуют	данные отсутствуют	данные отсутствуют	данные отсутствуют	данные отсутствуют
197	201	202	данные отсутствуют	данные отсутствуют	данные отсутствуют	данные отсутствуют	данные отсутствуют
198	202	203	данные отсутствуют	данные отсутствуют	данные отсутствуют	данные отсутствуют	данные отсутствуют
199	203	204	данные отсутствуют	данные отсутствуют	данные отсутствуют	данные отсутствуют	данные отсутствуют
200	204	205	данные отсутствуют	данные отсутствуют	данные отсутствуют	данные отсутствуют	данные отсутствуют
201	205	206	данные отсутствуют	данные отсутствуют	данные отсутствуют	данные отсутствуют	данные отсутствуют
202	206	207	данные отсутствуют	данные отсутствуют	данные отсутствуют	данные отсутствуют	данные отсутствуют
203	207	208	данные отсутствуют	данные отсутствуют	данные отсутствуют	данные отсутствуют	данные отсутствуют
204	208	209	данные отсутствуют	данные отсутствуют	данные отсутствуют	данные отсутствуют	данные отсутствуют
205	209	210	данные отсутствуют	данные отсутствуют	данные отсутствуют	данные отсутствуют	данные отсутствуют
206	210	211	данные отсутствуют	данные отсутствуют	данные отсутствуют	данные отсутствуют	данные отсутствуют
207	211	212	данные отсутствуют	данные отсутствуют	данные отсутствуют	данные отсутствуют	данные отсутствуют
208	212	213	данные отсутствуют	данные отсутствуют	данные отсутствуют	данные отсутствуют	данные отсутствуют

209	213	214	данные отсутствуют	данные отсутствуют	данные отсутствуют	данные отсутствуют	данные отсутствуют
210	214	215	данные отсутствуют	данные отсутствуют	данные отсутствуют	данные отсутствуют	данные отсутствуют

Государственный регистратор		ФГИС ЕГРН
полное наименование должности	подпись	инициалы, фамилия

М.П.

Выписка из Единого государственного реестра недвижимости об объекте недвижимости

Описание местоположения земельного участка

1016

Земельный участок			
(вид объекта недвижимости)			
Лист № ___ Раздела **3.1**	Всего листов раздела **3.1:** ___	Всего разделов: ___	Всего листов выписки: ___
28.04.2022№ 99/2022/464504284			
Кадастровый номер:		**47:13:0000000:21658**	

Описание местоположения границ земельного участка

Номер п/п	Номер точки		Дирекционный угол	Горизонтальное проложение, м	Описание закрепления на местности	Кадастровые номера смежных участков	Сведения об адресах правообладателей смежных земельных участков
	начальная	конечная					
1	2	3	4	5	6	7	8
211	215	216	данные отсутствуют	данные отсутствуют	данные отсутствуют	данные отсутствуют	данные отсутствуют
212	216	217	данные отсутствуют	данные отсутствуют	данные отсутствуют	данные отсутствуют	данные отсутствуют
213	217	218	данные отсутствуют	данные отсутствуют	данные отсутствуют	данные отсутствуют	данные отсутствуют
214	218	219	данные отсутствуют	данные отсутствуют	данные отсутствуют	данные отсутствуют	данные отсутствуют
215	219	220	данные отсутствуют	данные отсутствуют	данные отсутствуют	данные отсутствуют	данные отсутствуют
216	220	221	данные отсутствуют	данные отсутствуют	данные отсутствуют	данные отсутствуют	данные отсутствуют
217	221	222	данные отсутствуют	данные отсутствуют	данные отсутствуют	данные отсутствуют	данные отсутствуют
218	222	223	данные отсутствуют	данные отсутствуют	данные отсутствуют	данные отсутствуют	данные отсутствуют
219	223	224	данные отсутствуют	данные отсутствуют	данные отсутствуют	данные отсутствуют	данные отсутствуют
220	224	225	данные отсутствуют	данные отсутствуют	данные отсутствуют	данные отсутствуют	данные отсутствуют
221	225	226	данные отсутствуют	данные отсутствуют	данные отсутствуют	данные отсутствуют	данные отсутствуют
222	226	227	данные отсутствуют	данные отсутствуют	данные отсутствуют	данные отсутствуют	данные отсутствуют
223	227	228	данные отсутствуют	данные отсутствуют	данные отсутствуют	данные отсутствуют	данные отсутствуют

224	228	229	данные отсутствуют	данные отсутствуют	данные отсутствуют	данные отсутствуют	данные отсутствуют
225	229	230	данные отсутствуют	данные отсутствуют	данные отсутствуют	данные отсутствуют	данные отсутствуют

Государственный регистратор		ФГИС ЕГРН
полное наименование должности	подпись	инициалы, фамилия

М.П.

Выписка из Единого государственного реестра недвижимости об объекте недвижимости

Описание местоположения земельного участка

Земельный участок			
(вид объекта недвижимости)			
Лист № ___ Раздела **3.1**	Всего листов раздела **3.1:** ___	Всего разделов: ___	Всего листов выписки: ___
28.04.2022№ 99/2022/464504284			
Кадастровый номер:		**47:13:0000000:21658**	

Описание местоположения границ земельного участка

Номер п/п	Номер точки		Дирекционный угол	Горизонтальное проложение, м	Описание закрепления на местности	Кадастровые номера смежных участков	Сведения об адресах правообладателей смежных земельных участков
	начальная	конечная					
1	2	3	4	5	6	7	8
226	230	231	данные отсутствуют	данные отсутствуют	данные отсутствуют	данные отсутствуют	данные отсутствуют
227	231	232	данные отсутствуют	данные отсутствуют	данные отсутствуют	данные отсутствуют	данные отсутствуют
228	232	233	данные отсутствуют	данные отсутствуют	данные отсутствуют	данные отсутствуют	данные отсутствуют
229	233	234	данные отсутствуют	данные отсутствуют	данные отсутствуют	данные отсутствуют	данные отсутствуют
230	234	235	данные отсутствуют	данные отсутствуют	данные отсутствуют	данные отсутствуют	данные отсутствуют
231	235	236	данные отсутствуют	данные отсутствуют	данные отсутствуют	данные отсутствуют	данные отсутствуют
232	236	237	данные отсутствуют	данные отсутствуют	данные отсутствуют	данные отсутствуют	данные отсутствуют
233	237	238	данные отсутствуют	данные отсутствуют	данные отсутствуют	данные отсутствуют	данные отсутствуют
234	238	239	данные отсутствуют	данные отсутствуют	данные отсутствуют	данные отсутствуют	данные отсутствуют
235	239	240	данные отсутствуют	данные отсутствуют	данные отсутствуют	данные отсутствуют	данные отсутствуют
236	240	189	данные отсутствуют	данные отсутствуют	данные отсутствуют	данные отсутствуют	данные отсутствуют
237	242	243	данные отсутствуют	данные отсутствуют	данные отсутствуют	данные отсутствуют	данные отсутствуют
238	243	244	данные отсутствуют	данные отсутствуют	данные отсутствуют	данные отсутствуют	данные отсутствуют

239	244	245	данные отсутствуют	данные отсутствуют	данные отсутствуют	данные отсутствуют	данные отсутствуют
240	245	246	данные отсутствуют	данные отсутствуют	данные отсутствуют	данные отсутствуют	данные отсутствуют

Государственный регистратор		ФГИС ЕГРН
полное наименование должности	подпись	инициалы, фамилия

М.П.

Выписка из Единого государственного реестра недвижимости об объекте недвижимости

Описание местоположения земельного участка

1020

Земельный участок			
(вид объекта недвижимости)			
Лист № ___ Раздела **3.1**	Всего листов раздела **3.1:** ___	Всего разделов: ___	Всего листов выписки: ___
28.04.2022№ 99/2022/464504284			
Кадастровый номер:		**47:13:0000000:21658**	

Описание местоположения границ земельного участка

Номер п/п	Номер точки		Дирекционный угол	Горизонтальное проложение, м	Описание закрепления на местности	Кадастровые номера смежных участков	Сведения об адресах правообладателей смежных земельных участков
	начальная	конечная					
1	2	3	4	5	6	7	8
241	246	247	данные отсутствуют	данные отсутствуют	данные отсутствуют	данные отсутствуют	данные отсутствуют
242	247	248	данные отсутствуют	данные отсутствуют	данные отсутствуют	данные отсутствуют	данные отсутствуют
243	248	249	данные отсутствуют	данные отсутствуют	данные отсутствуют	данные отсутствуют	данные отсутствуют
244	249	250	данные отсутствуют	данные отсутствуют	данные отсутствуют	данные отсутствуют	данные отсутствуют
245	250	251	данные отсутствуют	данные отсутствуют	данные отсутствуют	данные отсутствуют	данные отсутствуют
246	251	252	данные отсутствуют	данные отсутствуют	данные отсутствуют	данные отсутствуют	данные отсутствуют
247	252	253	данные отсутствуют	данные отсутствуют	данные отсутствуют	данные отсутствуют	данные отсутствуют
248	253	254	данные отсутствуют	данные отсутствуют	данные отсутствуют	данные отсутствуют	данные отсутствуют
249	254	255	данные отсутствуют	данные отсутствуют	данные отсутствуют	данные отсутствуют	данные отсутствуют
250	255	256	данные отсутствуют	данные отсутствуют	данные отсутствуют	данные отсутствуют	данные отсутствуют
251	256	257	данные отсутствуют	данные отсутствуют	данные отсутствуют	данные отсутствуют	данные отсутствуют
252	257	258	данные отсутствуют	данные отсутствуют	данные отсутствуют	данные отсутствуют	данные отсутствуют
253	258	259	данные отсутствуют	данные отсутствуют	данные отсутствуют	данные отсутствуют	данные отсутствуют

254	259	260	данные отсутствуют	данные отсутствуют	данные отсутствуют	данные отсутствуют	данные отсутствуют
255	260	261	данные отсутствуют	данные отсутствуют	данные отсутствуют	данные отсутствуют	данные отсутствуют

Государственный регистратор		ФГИС ЕГРН
полное наименование должности	подпись	инициалы, фамилия

М.П.

Выписка из Единого государственного реестра недвижимости об объекте недвижимости

Описание местоположения земельного участка

1022

Земельный участок			
(вид объекта недвижимости)			
Лист № ___ Раздела **3.1**	Всего листов раздела **3.1:** ___	Всего разделов: ___	Всего листов выписки: ___
28.04.2022№ 99/2022/464504284			
Кадастровый номер:		**47:13:0000000:21658**	

Описание местоположения границ земельного участка

Номер п/п	Номер точки		Дирекционный угол	Горизонтальное проложение, м	Описание закрепления на местности	Кадастровые номера смежных участков	Сведения об адресах правообладателей смежных земельных участков
	начальная	конечная					
1	2	3	4	5	6	7	8
256	261	262	данные отсутствуют	данные отсутствуют	данные отсутствуют	данные отсутствуют	данные отсутствуют
257	262	263	данные отсутствуют	данные отсутствуют	данные отсутствуют	данные отсутствуют	данные отсутствуют
258	263	264	данные отсутствуют	данные отсутствуют	данные отсутствуют	данные отсутствуют	данные отсутствуют
259	264	265	данные отсутствуют	данные отсутствуют	данные отсутствуют	данные отсутствуют	данные отсутствуют
260	265	266	данные отсутствуют	данные отсутствуют	данные отсутствуют	данные отсутствуют	данные отсутствуют
261	266	267	данные отсутствуют	данные отсутствуют	данные отсутствуют	данные отсутствуют	данные отсутствуют
262	267	268	данные отсутствуют	данные отсутствуют	данные отсутствуют	данные отсутствуют	данные отсутствуют
263	268	269	данные отсутствуют	данные отсутствуют	данные отсутствуют	данные отсутствуют	данные отсутствуют
264	269	270	данные отсутствуют	данные отсутствуют	данные отсутствуют	данные отсутствуют	данные отсутствуют
265	270	271	данные отсутствуют	данные отсутствуют	данные отсутствуют	данные отсутствуют	данные отсутствуют
266	271	272	данные отсутствуют	данные отсутствуют	данные отсутствуют	данные отсутствуют	данные отсутствуют
267	272	273	данные отсутствуют	данные отсутствуют	данные отсутствуют	данные отсутствуют	данные отсутствуют
268	273	274	данные отсутствуют	данные отсутствуют	данные отсутствуют	данные отсутствуют	данные отсутствуют

269	274	275	данные отсутствуют	данные отсутствуют	данные отсутствуют	данные отсутствуют	данные отсутствуют
270	275	276	данные отсутствуют	данные отсутствуют	данные отсутствуют	данные отсутствуют	данные отсутствуют

Государственный регистратор		ФГИС ЕГРН
полное наименование должности	подпись	инициалы, фамилия

М.П.

Выписка из Единого государственного реестра недвижимости об объекте недвижимости

Описание местоположения земельного участка

Земельный участок			
(вид объекта недвижимости)			
Лист № ___ Раздела **3.1**	Всего листов раздела **3.1:** ___	Всего разделов: ___	Всего листов выписки: ___
28.04.2022№ 99/2022/464504284			
Кадастровый номер:		**47:13:0000000:21658**	

Описание местоположения границ земельного участка

Номер п/п	Номер точки		Дирекционный угол	Горизонтальное проложение, м	Описание закрепления на местности	Кадастровые номера смежных участков	Сведения об адресах правообладателей смежных земельных участков
	начальная	конечная					
1	2	3	4	5	6	7	8
271	276	277	данные отсутствуют	данные отсутствуют	данные отсутствуют	данные отсутствуют	данные отсутствуют
272	277	278	данные отсутствуют	данные отсутствуют	данные отсутствуют	данные отсутствуют	данные отсутствуют
273	278	279	данные отсутствуют	данные отсутствуют	данные отсутствуют	данные отсутствуют	данные отсутствуют
274	279	280	данные отсутствуют	данные отсутствуют	данные отсутствуют	данные отсутствуют	данные отсутствуют
275	280	281	данные отсутствуют	данные отсутствуют	данные отсутствуют	данные отсутствуют	данные отсутствуют
276	281	282	данные отсутствуют	данные отсутствуют	данные отсутствуют	данные отсутствуют	данные отсутствуют
277	282	242	данные отсутствуют	данные отсутствуют	данные отсутствуют	данные отсутствуют	данные отсутствуют
278	284	285	данные отсутствуют	данные отсутствуют	данные отсутствуют	данные отсутствуют	данные отсутствуют
279	285	286	данные отсутствуют	данные отсутствуют	данные отсутствуют	данные отсутствуют	данные отсутствуют
280	286	287	данные отсутствуют	данные отсутствуют	данные отсутствуют	данные отсутствуют	данные отсутствуют
281	287	288	данные отсутствуют	данные отсутствуют	данные отсутствуют	данные отсутствуют	данные отсутствуют
282	288	289	данные отсутствуют	данные отсутствуют	данные отсутствуют	данные отсутствуют	данные отсутствуют
283	289	290	данные отсутствуют	данные отсутствуют	данные отсутствуют	данные отсутствуют	данные отсутствуют

284	290	291	данные отсутствуют	данные отсутствуют	данные отсутствуют	данные отсутствуют	данные отсутствуют
285	291	292	данные отсутствуют	данные отсутствуют	данные отсутствуют	данные отсутствуют	данные отсутствуют

Государственный регистратор		ФГИС ЕГРН
полное наименование должности	подпись	инициалы, фамилия

М.П.

Выписка из Единого государственного реестра недвижимости об объекте недвижимости

Описание местоположения земельного участка

Земельный участок			
(вид объекта недвижимости)			
Лист № ___ Раздела **3.1**	Всего листов раздела **3.1:** ___	Всего разделов: ___	Всего листов выписки: ___
28.04.2022№ 99/2022/464504284			
Кадастровый номер:		**47:13:0000000:21658**	

Описание местоположения границ земельного участка

Номер п/п	Номер точки		Дирекционный угол	Горизонтальное проложение, м	Описание закрепления на местности	Кадастровые номера смежных участков	Сведения об адресах правообладателей смежных земельных участков
	начальная	конечная					
1	2	3	4	5	6	7	8
286	292	293	данные отсутствуют	данные отсутствуют	данные отсутствуют	данные отсутствуют	данные отсутствуют
287	293	294	данные отсутствуют	данные отсутствуют	данные отсутствуют	данные отсутствуют	данные отсутствуют
288	294	295	данные отсутствуют	данные отсутствуют	данные отсутствуют	данные отсутствуют	данные отсутствуют
289	295	296	данные отсутствуют	данные отсутствуют	данные отсутствуют	данные отсутствуют	данные отсутствуют
290	296	297	данные отсутствуют	данные отсутствуют	данные отсутствуют	данные отсутствуют	данные отсутствуют
291	297	298	данные отсутствуют	данные отсутствуют	данные отсутствуют	данные отсутствуют	данные отсутствуют
292	298	299	данные отсутствуют	данные отсутствуют	данные отсутствуют	данные отсутствуют	данные отсутствуют
293	299	300	данные отсутствуют	данные отсутствуют	данные отсутствуют	данные отсутствуют	данные отсутствуют
294	300	301	данные отсутствуют	данные отсутствуют	данные отсутствуют	данные отсутствуют	данные отсутствуют
295	301	302	данные отсутствуют	данные отсутствуют	данные отсутствуют	данные отсутствуют	данные отсутствуют
296	302	303	данные отсутствуют	данные отсутствуют	данные отсутствуют	данные отсутствуют	данные отсутствуют
297	303	304	данные отсутствуют	данные отсутствуют	данные отсутствуют	данные отсутствуют	данные отсутствуют
298	304	305	данные отсутствуют	данные отсутствуют	данные отсутствуют	данные отсутствуют	данные отсутствуют

299	305	306	данные отсутствуют	данные отсутствуют	данные отсутствуют	данные отсутствуют	данные отсутствуют
300	306	307	данные отсутствуют	данные отсутствуют	данные отсутствуют	данные отсутствуют	данные отсутствуют

Государственный регистратор		ФГИС ЕГРН
полное наименование должности	подпись	инициалы, фамилия

М.П.

Выписка из Единого государственного реестра недвижимости об объекте недвижимости

Описание местоположения земельного участка

Земельный участок			
(вид объекта недвижимости)			
Лист № ___ Раздела **3.1**	Всего листов раздела **3.1:** ___	Всего разделов: ___	Всего листов выписки: ___
28.04.2022№ 99/2022/464504284			
Кадастровый номер:		**47:13:0000000:21658**	

Описание местоположения границ земельного участка

Номер п/п	Номер точки		Дирекционный угол	Горизонтальное проложение, м	Описание закрепления на местности	Кадастровые номера смежных участков	Сведения об адресах правообладателей смежных земельных участков
	начальная	конечная					
1	2	3	4	5	6	7	8
301	307	308	данные отсутствуют	данные отсутствуют	данные отсутствуют	данные отсутствуют	данные отсутствуют
302	308	309	данные отсутствуют	данные отсутствуют	данные отсутствуют	данные отсутствуют	данные отсутствуют
303	309	310	данные отсутствуют	данные отсутствуют	данные отсутствуют	данные отсутствуют	данные отсутствуют
304	310	311	данные отсутствуют	данные отсутствуют	данные отсутствуют	данные отсутствуют	данные отсутствуют
305	311	312	данные отсутствуют	данные отсутствуют	данные отсутствуют	данные отсутствуют	данные отсутствуют
306	312	313	данные отсутствуют	данные отсутствуют	данные отсутствуют	данные отсутствуют	данные отсутствуют
307	313	314	данные отсутствуют	данные отсутствуют	данные отсутствуют	данные отсутствуют	данные отсутствуют
308	314	315	данные отсутствуют	данные отсутствуют	данные отсутствуют	данные отсутствуют	данные отсутствуют
309	315	284	данные отсутствуют	данные отсутствуют	данные отсутствуют	данные отсутствуют	данные отсутствуют
310	317	318	данные отсутствуют	данные отсутствуют	данные отсутствуют	данные отсутствуют	данные отсутствуют
311	318	319	данные отсутствуют	данные отсутствуют	данные отсутствуют	данные отсутствуют	данные отсутствуют
312	319	320	данные отсутствуют	данные отсутствуют	данные отсутствуют	данные отсутствуют	данные отсутствуют
313	320	321	данные отсутствуют	данные отсутствуют	данные отсутствуют	данные отсутствуют	данные отсутствуют

314	321	322	данные отсутствуют	данные отсутствуют	данные отсутствуют	данные отсутствуют	данные отсутствуют
315	322	323	данные отсутствуют	данные отсутствуют	данные отсутствуют	данные отсутствуют	данные отсутствуют

Государственный регистратор		ФГИС ЕГРН
полное наименование должности	подпись	инициалы, фамилия

М.П.

Выписка из Единого государственного реестра недвижимости об объекте недвижимости

Описание местоположения земельного участка

1030

Земельный участок			
(вид объекта недвижимости)			
Лист № ___ Раздела **3.1**	Всего листов раздела **3.1:** ___	Всего разделов: ___	Всего листов выписки: ___
28.04.2022№ 99/2022/464504284			
Кадастровый номер:		**47:13:0000000:21658**	

Описание местоположения границ земельного участка

Номер п/п	Номер точки		Дирекционный угол	Горизонтальное проложение, м	Описание закрепления на местности	Кадастровые номера смежных участков	Сведения об адресах правообладателей смежных земельных участков
	начальная	конечная					
1	2	3	4	5	6	7	8
316	323	324	данные отсутствуют	данные отсутствуют	данные отсутствуют	данные отсутствуют	данные отсутствуют
317	324	325	данные отсутствуют	данные отсутствуют	данные отсутствуют	данные отсутствуют	данные отсутствуют
318	325	326	данные отсутствуют	данные отсутствуют	данные отсутствуют	данные отсутствуют	данные отсутствуют
319	326	327	данные отсутствуют	данные отсутствуют	данные отсутствуют	данные отсутствуют	данные отсутствуют
320	327	328	данные отсутствуют	данные отсутствуют	данные отсутствуют	данные отсутствуют	данные отсутствуют
321	328	329	данные отсутствуют	данные отсутствуют	данные отсутствуют	данные отсутствуют	данные отсутствуют
322	329	330	данные отсутствуют	данные отсутствуют	данные отсутствуют	данные отсутствуют	данные отсутствуют
323	330	331	данные отсутствуют	данные отсутствуют	данные отсутствуют	данные отсутствуют	данные отсутствуют
324	331	332	данные отсутствуют	данные отсутствуют	данные отсутствуют	данные отсутствуют	данные отсутствуют
325	332	333	данные отсутствуют	данные отсутствуют	данные отсутствуют	данные отсутствуют	данные отсутствуют
326	333	334	данные отсутствуют	данные отсутствуют	данные отсутствуют	данные отсутствуют	данные отсутствуют
327	334	335	данные отсутствуют	данные отсутствуют	данные отсутствуют	данные отсутствуют	данные отсутствуют
328	335	336	данные отсутствуют	данные отсутствуют	данные отсутствуют	данные отсутствуют	данные отсутствуют

329	336	337	данные отсутствуют	данные отсутствуют	данные отсутствуют	данные отсутствуют	данные отсутствуют
330	337	338	данные отсутствуют	данные отсутствуют	данные отсутствуют	данные отсутствуют	данные отсутствуют

Государственный регистратор		ФГИС ЕГРН
полное наименование должности	подпись	инициалы, фамилия

М.П.

Выписка из Единого государственного реестра недвижимости об объекте недвижимости

Описание местоположения земельного участка

Земельный участок			
(вид объекта недвижимости)			
Лист № ___ Раздела **3.1**	Всего листов раздела **3.1:** ___	Всего разделов: ___	Всего листов выписки: ___
28.04.2022№ 99/2022/464504284			
Кадастровый номер:		**47:13:0000000:21658**	

Описание местоположения границ земельного участка

Номер п/п	Номер точки		Дирекционный угол	Горизонтальное проложение, м	Описание закрепления на местности	Кадастровые номера смежных участков	Сведения об адресах правообладателей смежных земельных участков
	начальная	конечная					
1	2	3	4	5	6	7	8
331	338	339	данные отсутствуют	данные отсутствуют	данные отсутствуют	данные отсутствуют	данные отсутствуют
332	339	340	данные отсутствуют	данные отсутствуют	данные отсутствуют	данные отсутствуют	данные отсутствуют
333	340	341	данные отсутствуют	данные отсутствуют	данные отсутствуют	данные отсутствуют	данные отсутствуют
334	341	342	данные отсутствуют	данные отсутствуют	данные отсутствуют	данные отсутствуют	данные отсутствуют
335	342	343	данные отсутствуют	данные отсутствуют	данные отсутствуют	данные отсутствуют	данные отсутствуют
336	343	344	данные отсутствуют	данные отсутствуют	данные отсутствуют	данные отсутствуют	данные отсутствуют
337	344	345	данные отсутствуют	данные отсутствуют	данные отсутствуют	данные отсутствуют	данные отсутствуют
338	345	346	данные отсутствуют	данные отсутствуют	данные отсутствуют	данные отсутствуют	данные отсутствуют
339	346	317	данные отсутствуют	данные отсутствуют	данные отсутствуют	данные отсутствуют	данные отсутствуют
340	348	349	данные отсутствуют	данные отсутствуют	данные отсутствуют	данные отсутствуют	данные отсутствуют
341	349	350	данные отсутствуют	данные отсутствуют	данные отсутствуют	данные отсутствуют	данные отсутствуют
342	350	351	данные отсутствуют	данные отсутствуют	данные отсутствуют	данные отсутствуют	данные отсутствуют
343	351	352	данные отсутствуют	данные отсутствуют	данные отсутствуют	данные отсутствуют	данные отсутствуют

344	352	353	данные отсутствуют	данные отсутствуют	данные отсутствуют	данные отсутствуют	данные отсутствуют
345	353	354	данные отсутствуют	данные отсутствуют	данные отсутствуют	данные отсутствуют	данные отсутствуют

Государственный регистратор		ФГИС ЕГРН
полное наименование должности	подпись	инициалы, фамилия

М.П.

Выписка из Единого государственного реестра недвижимости об объекте недвижимости

Описание местоположения земельного участка

Земельный участок			
(вид объекта недвижимости)			
Лист № ___ Раздела **3.1**	Всего листов раздела **3.1:** ___	Всего разделов: ___	Всего листов выписки: ___
28.04.2022№ 99/2022/464504284			
Кадастровый номер:		**47:13:0000000:21658**	

Описание местоположения границ земельного участка

Номер п/п	Номер точки		Дирекционный угол	Горизонтальное проложение, м	Описание закрепления на местности	Кадастровые номера смежных участков	Сведения об адресах правообладателей смежных земельных участков
	начальная	конечная					
1	2	3	4	5	6	7	8
346	354	355	данные отсутствуют	данные отсутствуют	данные отсутствуют	данные отсутствуют	данные отсутствуют
347	355	356	данные отсутствуют	данные отсутствуют	данные отсутствуют	данные отсутствуют	данные отсутствуют
348	356	357	данные отсутствуют	данные отсутствуют	данные отсутствуют	данные отсутствуют	данные отсутствуют
349	357	358	данные отсутствуют	данные отсутствуют	данные отсутствуют	данные отсутствуют	данные отсутствуют
350	358	359	данные отсутствуют	данные отсутствуют	данные отсутствуют	данные отсутствуют	данные отсутствуют
351	359	360	данные отсутствуют	данные отсутствуют	данные отсутствуют	данные отсутствуют	данные отсутствуют
352	360	361	данные отсутствуют	данные отсутствуют	данные отсутствуют	данные отсутствуют	данные отсутствуют
353	361	362	данные отсутствуют	данные отсутствуют	данные отсутствуют	данные отсутствуют	данные отсутствуют
354	362	363	данные отсутствуют	данные отсутствуют	данные отсутствуют	данные отсутствуют	данные отсутствуют
355	363	364	данные отсутствуют	данные отсутствуют	данные отсутствуют	данные отсутствуют	данные отсутствуют
356	364	348	данные отсутствуют	данные отсутствуют	данные отсутствуют	данные отсутствуют	данные отсутствуют
357	366	367	данные отсутствуют	данные отсутствуют	данные отсутствуют	данные отсутствуют	данные отсутствуют
358	367	368	данные отсутствуют	данные отсутствуют	данные отсутствуют	данные отсутствуют	данные отсутствуют

359	368	369	данные отсутствуют	данные отсутствуют	данные отсутствуют	данные отсутствуют	данные отсутствуют
360	369	370	данные отсутствуют	данные отсутствуют	данные отсутствуют	данные отсутствуют	данные отсутствуют

Государственный регистратор		ФГИС ЕГРН
полное наименование должности	подпись	инициалы, фамилия

М.П.

Выписка из Единого государственного реестра недвижимости об объекте недвижимости

Описание местоположения земельного участка

Земельный участок			
(вид объекта недвижимости)			
Лист № ___ Раздела **3.1**	Всего листов раздела **3.1:** ___	Всего разделов: ___	Всего листов выписки: ___
28.04.2022№ 99/2022/464504284			
Кадастровый номер:		**47:13:0000000:21658**	

Описание местоположения границ земельного участка

Номер п/п	Номер точки		Дирекционный угол	Горизонтальное проложение, м	Описание закрепления на местности	Кадастровые номера смежных участков	Сведения об адресах правообладателей смежных земельных участков
	начальная	конечная					
1	2	3	4	5	6	7	8
361	370	371	данные отсутствуют	данные отсутствуют	данные отсутствуют	данные отсутствуют	данные отсутствуют
362	371	372	данные отсутствуют	данные отсутствуют	данные отсутствуют	данные отсутствуют	данные отсутствуют
363	372	373	данные отсутствуют	данные отсутствуют	данные отсутствуют	данные отсутствуют	данные отсутствуют
364	373	366	данные отсутствуют	данные отсутствуют	данные отсутствуют	данные отсутствуют	данные отсутствуют
365	375	376	данные отсутствуют	данные отсутствуют	данные отсутствуют	данные отсутствуют	данные отсутствуют
366	376	377	данные отсутствуют	данные отсутствуют	данные отсутствуют	данные отсутствуют	данные отсутствуют
367	377	378	данные отсутствуют	данные отсутствуют	данные отсутствуют	данные отсутствуют	данные отсутствуют
368	378	379	данные отсутствуют	данные отсутствуют	данные отсутствуют	данные отсутствуют	данные отсутствуют
369	379	380	данные отсутствуют	данные отсутствуют	данные отсутствуют	данные отсутствуют	данные отсутствуют
370	380	381	данные отсутствуют	данные отсутствуют	данные отсутствуют	данные отсутствуют	данные отсутствуют
371	381	382	данные отсутствуют	данные отсутствуют	данные отсутствуют	данные отсутствуют	данные отсутствуют
372	382	383	данные отсутствуют	данные отсутствуют	данные отсутствуют	данные отсутствуют	данные отсутствуют
373	383	384	данные отсутствуют	данные отсутствуют	данные отсутствуют	данные отсутствуют	данные отсутствуют

374	384	385	данные отсутствуют	данные отсутствуют	данные отсутствуют	данные отсутствуют	данные отсутствуют
375	385	386	данные отсутствуют	данные отсутствуют	данные отсутствуют	данные отсутствуют	данные отсутствуют

Государственный регистратор		ФГИС ЕГРН
полное наименование должности	подпись	инициалы, фамилия

М.П.

Выписка из Единого государственного реестра недвижимости об объекте недвижимости

Описание местоположения земельного участка

Земельный участок			
(вид объекта недвижимости)			
Лист № ___ Раздела **3.1**	Всего листов раздела **3.1:** ___	Всего разделов: ___	Всего листов выписки: ___
28.04.2022№ 99/2022/464504284			
Кадастровый номер:		**47:13:0000000:21658**	

Описание местоположения границ земельного участка

Номер п/п	Номер точки		Дирекционный угол	Горизонтальное проложение, м	Описание закрепления на местности	Кадастровые номера смежных участков	Сведения об адресах правообладателей смежных земельных участков
	начальная	конечная					
1	2	3	4	5	6	7	8
376	386	387	данные отсутствуют	данные отсутствуют	данные отсутствуют	данные отсутствуют	данные отсутствуют
377	387	388	данные отсутствуют	данные отсутствуют	данные отсутствуют	данные отсутствуют	данные отсутствуют
378	388	389	данные отсутствуют	данные отсутствуют	данные отсутствуют	данные отсутствуют	данные отсутствуют
379	389	390	данные отсутствуют	данные отсутствуют	данные отсутствуют	данные отсутствуют	данные отсутствуют
380	390	391	данные отсутствуют	данные отсутствуют	данные отсутствуют	данные отсутствуют	данные отсутствуют
381	391	392	данные отсутствуют	данные отсутствуют	данные отсутствуют	данные отсутствуют	данные отсутствуют
382	392	393	данные отсутствуют	данные отсутствуют	данные отсутствуют	данные отсутствуют	данные отсутствуют
383	393	394	данные отсутствуют	данные отсутствуют	данные отсутствуют	данные отсутствуют	данные отсутствуют
384	394	375	данные отсутствуют	данные отсутствуют	данные отсутствуют	данные отсутствуют	данные отсутствуют
385	396	397	данные отсутствуют	данные отсутствуют	данные отсутствуют	данные отсутствуют	данные отсутствуют
386	397	398	данные отсутствуют	данные отсутствуют	данные отсутствуют	данные отсутствуют	данные отсутствуют
387	398	399	данные отсутствуют	данные отсутствуют	данные отсутствуют	данные отсутствуют	данные отсутствуют
388	399	400	данные отсутствуют	данные отсутствуют	данные отсутствуют	данные отсутствуют	данные отсутствуют

389	400	401	данные отсутствуют	данные отсутствуют	данные отсутствуют	данные отсутствуют	данные отсутствуют
390	401	402	данные отсутствуют	данные отсутствуют	данные отсутствуют	данные отсутствуют	данные отсутствуют

Государственный регистратор		ФГИС ЕГРН
полное наименование должности	подпись	инициалы, фамилия

М.П.

Выписка из Единого государственного реестра недвижимости об объекте недвижимости

Описание местоположения земельного участка

1040

Земельный участок			
(вид объекта недвижимости)			
Лист № ___ Раздела **3.1**	Всего листов раздела **3.1:** ___	Всего разделов: ___	Всего листов выписки: ___
28.04.2022№ 99/2022/464504284			
Кадастровый номер:		**47:13:0000000:21658**	

Описание местоположения границ земельного участка

Номер п/п	Номер точки		Дирекционный угол	Горизонтальное проложение, м	Описание закрепления на местности	Кадастровые номера смежных участков	Сведения об адресах правообладателей смежных земельных участков
	начальная	конечная					
1	2	3	4	5	6	7	8
391	402	403	данные отсутствуют	данные отсутствуют	данные отсутствуют	данные отсутствуют	данные отсутствуют
392	403	404	данные отсутствуют	данные отсутствуют	данные отсутствуют	данные отсутствуют	данные отсутствуют
393	404	405	данные отсутствуют	данные отсутствуют	данные отсутствуют	данные отсутствуют	данные отсутствуют
394	405	406	данные отсутствуют	данные отсутствуют	данные отсутствуют	данные отсутствуют	данные отсутствуют
395	406	407	данные отсутствуют	данные отсутствуют	данные отсутствуют	данные отсутствуют	данные отсутствуют
396	407	408	данные отсутствуют	данные отсутствуют	данные отсутствуют	данные отсутствуют	данные отсутствуют
397	408	409	данные отсутствуют	данные отсутствуют	данные отсутствуют	данные отсутствуют	данные отсутствуют
398	409	410	данные отсутствуют	данные отсутствуют	данные отсутствуют	данные отсутствуют	данные отсутствуют
399	410	411	данные отсутствуют	данные отсутствуют	данные отсутствуют	данные отсутствуют	данные отсутствуют
400	411	412	данные отсутствуют	данные отсутствуют	данные отсутствуют	данные отсутствуют	данные отсутствуют
401	412	413	данные отсутствуют	данные отсутствуют	данные отсутствуют	данные отсутствуют	данные отсутствуют
402	413	414	данные отсутствуют	данные отсутствуют	данные отсутствуют	данные отсутствуют	данные отсутствуют
403	414	415	данные отсутствуют	данные отсутствуют	данные отсутствуют	данные отсутствуют	данные отсутствуют

404	415	416	данные отсутствуют	данные отсутствуют	данные отсутствуют	данные отсутствуют	данные отсутствуют
405	416	417	данные отсутствуют	данные отсутствуют	данные отсутствуют	данные отсутствуют	данные отсутствуют

Государственный регистратор		ФГИС ЕГРН
полное наименование должности	подпись	инициалы, фамилия

М.П.

Выписка из Единого государственного реестра недвижимости об объекте недвижимости

Описание местоположения земельного участка

Земельный участок			
(вид объекта недвижимости)			
Лист № ___ Раздела **3.1**	Всего листов раздела **3.1:** ___	Всего разделов: ___	Всего листов выписки: ___
28.04.2022№ 99/2022/464504284			
Кадастровый номер:		**47:13:0000000:21658**	

Описание местоположения границ земельного участка

Номер п/п	Номер точки		Дирекционный угол	Горизонтальное проложение, м	Описание закрепления на местности	Кадастровые номера смежных участков	Сведения об адресах правообладателей смежных земельных участков
	начальная	конечная					
1	2	3	4	5	6	7	8
406	417	418	данные отсутствуют	данные отсутствуют	данные отсутствуют	данные отсутствуют	данные отсутствуют
407	418	419	данные отсутствуют	данные отсутствуют	данные отсутствуют	данные отсутствуют	данные отсутствуют
408	419	420	данные отсутствуют	данные отсутствуют	данные отсутствуют	данные отсутствуют	данные отсутствуют
409	420	421	данные отсутствуют	данные отсутствуют	данные отсутствуют	данные отсутствуют	данные отсутствуют
410	421	422	данные отсутствуют	данные отсутствуют	данные отсутствуют	данные отсутствуют	данные отсутствуют
411	422	423	данные отсутствуют	данные отсутствуют	данные отсутствуют	данные отсутствуют	данные отсутствуют
412	423	424	данные отсутствуют	данные отсутствуют	данные отсутствуют	данные отсутствуют	данные отсутствуют
413	424	425	данные отсутствуют	данные отсутствуют	данные отсутствуют	данные отсутствуют	данные отсутствуют
414	425	426	данные отсутствуют	данные отсутствуют	данные отсутствуют	данные отсутствуют	данные отсутствуют
415	426	427	данные отсутствуют	данные отсутствуют	данные отсутствуют	данные отсутствуют	данные отсутствуют
416	427	428	данные отсутствуют	данные отсутствуют	данные отсутствуют	данные отсутствуют	данные отсутствуют
417	428	429	данные отсутствуют	данные отсутствуют	данные отсутствуют	данные отсутствуют	данные отсутствуют
418	429	430	данные отсутствуют	данные отсутствуют	данные отсутствуют	данные отсутствуют	данные отсутствуют

419	430	431	данные отсутствуют	данные отсутствуют	данные отсутствуют	данные отсутствуют	данные отсутствуют
420	431	432	данные отсутствуют	данные отсутствуют	данные отсутствуют	данные отсутствуют	данные отсутствуют

Государственный регистратор		ФГИС ЕГРН
полное наименование должности	подпись	инициалы, фамилия

М.П.

Выписка из Единого государственного реестра недвижимости об объекте недвижимости

Описание местоположения земельного участка

Земельный участок			
(вид объекта недвижимости)			
Лист № ___ Раздела **3.1**	Всего листов раздела **3.1:** ___	Всего разделов: ___	Всего листов выписки: ___
28.04.2022№ 99/2022/464504284			
Кадастровый номер:		**47:13:0000000:21658**	

Описание местоположения границ земельного участка

Номер п/п	Номер точки		Дирекционный угол	Горизонтальное проложение, м	Описание закрепления на местности	Кадастровые номера смежных участков	Сведения об адресах правообладателей смежных земельных участков
	начальная	конечная					
1	2	3	4	5	6	7	8
421	432	396	данные отсутствуют	данные отсутствуют	данные отсутствуют	данные отсутствуют	данные отсутствуют
422	434	435	данные отсутствуют	данные отсутствуют	данные отсутствуют	данные отсутствуют	данные отсутствуют
423	435	436	данные отсутствуют	данные отсутствуют	данные отсутствуют	данные отсутствуют	данные отсутствуют
424	436	437	данные отсутствуют	данные отсутствуют	данные отсутствуют	данные отсутствуют	данные отсутствуют
425	437	438	данные отсутствуют	данные отсутствуют	данные отсутствуют	данные отсутствуют	данные отсутствуют
426	438	439	данные отсутствуют	данные отсутствуют	данные отсутствуют	данные отсутствуют	данные отсутствуют
427	439	440	данные отсутствуют	данные отсутствуют	данные отсутствуют	данные отсутствуют	данные отсутствуют
428	440	441	данные отсутствуют	данные отсутствуют	данные отсутствуют	данные отсутствуют	данные отсутствуют
429	441	442	данные отсутствуют	данные отсутствуют	данные отсутствуют	данные отсутствуют	данные отсутствуют
430	442	443	данные отсутствуют	данные отсутствуют	данные отсутствуют	данные отсутствуют	данные отсутствуют
431	443	444	данные отсутствуют	данные отсутствуют	данные отсутствуют	данные отсутствуют	данные отсутствуют
432	444	445	данные отсутствуют	данные отсутствуют	данные отсутствуют	данные отсутствуют	данные отсутствуют
433	445	446	данные отсутствуют	данные отсутствуют	данные отсутствуют	данные отсутствуют	данные отсутствуют

434	446	447	данные отсутствуют	данные отсутствуют	данные отсутствуют	данные отсутствуют	данные отсутствуют
435	447	448	данные отсутствуют	данные отсутствуют	данные отсутствуют	данные отсутствуют	данные отсутствуют

Государственный регистратор		ФГИС ЕГРН
полное наименование должности	подпись	инициалы, фамилия

М.П.

Выписка из Единого государственного реестра недвижимости об объекте недвижимости

Описание местоположения земельного участка

Земельный участок			
(вид объекта недвижимости)			
Лист № ___ Раздела **3.1**	Всего листов раздела **3.1:** ___	Всего разделов: ___	Всего листов выписки: ___
28.04.2022№ 99/2022/464504284			
Кадастровый номер:		**47:13:0000000:21658**	

Описание местоположения границ земельного участка

Номер п/п	Номер точки		Дирекционный угол	Горизонтальное проложение, м	Описание закрепления на местности	Кадастровые номера смежных участков	Сведения об адресах правообладателей смежных земельных участков
	начальная	конечная					
1	2	3	4	5	6	7	8
436	448	449	данные отсутствуют	данные отсутствуют	данные отсутствуют	данные отсутствуют	данные отсутствуют
437	449	450	данные отсутствуют	данные отсутствуют	данные отсутствуют	данные отсутствуют	данные отсутствуют
438	450	434	данные отсутствуют	данные отсутствуют	данные отсутствуют	данные отсутствуют	данные отсутствуют
439	452	453	данные отсутствуют	данные отсутствуют	данные отсутствуют	данные отсутствуют	данные отсутствуют
440	453	454	данные отсутствуют	данные отсутствуют	данные отсутствуют	данные отсутствуют	данные отсутствуют
441	454	455	данные отсутствуют	данные отсутствуют	данные отсутствуют	данные отсутствуют	данные отсутствуют
442	455	456	данные отсутствуют	данные отсутствуют	данные отсутствуют	данные отсутствуют	данные отсутствуют
443	456	457	данные отсутствуют	данные отсутствуют	данные отсутствуют	данные отсутствуют	данные отсутствуют
444	457	458	данные отсутствуют	данные отсутствуют	данные отсутствуют	данные отсутствуют	данные отсутствуют
445	458	459	данные отсутствуют	данные отсутствуют	данные отсутствуют	данные отсутствуют	данные отсутствуют
446	459	460	данные отсутствуют	данные отсутствуют	данные отсутствуют	данные отсутствуют	данные отсутствуют
447	460	461	данные отсутствуют	данные отсутствуют	данные отсутствуют	данные отсутствуют	данные отсутствуют
448	461	462	данные отсутствуют	данные отсутствуют	данные отсутствуют	данные отсутствуют	данные отсутствуют

449	462	463	данные отсутствуют	данные отсутствуют	данные отсутствуют	данные отсутствуют	данные отсутствуют
450	463	464	данные отсутствуют	данные отсутствуют	данные отсутствуют	данные отсутствуют	данные отсутствуют

Государственный регистратор		ФГИС ЕГРН
полное наименование должности	подпись	инициалы, фамилия

М.П.

Выписка из Единого государственного реестра недвижимости об объекте недвижимости

Описание местоположения земельного участка

Земельный участок			
(вид объекта недвижимости)			
Лист № ___ Раздела **3.1**	Всего листов раздела **3.1:** ___	Всего разделов: ___	Всего листов выписки: ___
28.04.2022№ 99/2022/464504284			
Кадастровый номер:		**47:13:0000000:21658**	

Описание местоположения границ земельного участка

Номер п/п	Номер точки		Дирекционный угол	Горизонтальное проложение, м	Описание закрепления на местности	Кадастровые номера смежных участков	Сведения об адресах правообладателей смежных земельных участков
	начальная	конечная					
1	2	3	4	5	6	7	8
451	464	465	данные отсутствуют	данные отсутствуют	данные отсутствуют	данные отсутствуют	данные отсутствуют
452	465	466	данные отсутствуют	данные отсутствуют	данные отсутствуют	данные отсутствуют	данные отсутствуют
453	466	467	данные отсутствуют	данные отсутствуют	данные отсутствуют	данные отсутствуют	данные отсутствуют
454	467	468	данные отсутствуют	данные отсутствуют	данные отсутствуют	данные отсутствуют	данные отсутствуют
455	468	469	данные отсутствуют	данные отсутствуют	данные отсутствуют	данные отсутствуют	данные отсутствуют
456	469	470	данные отсутствуют	данные отсутствуют	данные отсутствуют	данные отсутствуют	данные отсутствуют
457	470	471	данные отсутствуют	данные отсутствуют	данные отсутствуют	данные отсутствуют	данные отсутствуют
458	471	452	данные отсутствуют	данные отсутствуют	данные отсутствуют	данные отсутствуют	данные отсутствуют
459	473	474	данные отсутствуют	данные отсутствуют	данные отсутствуют	данные отсутствуют	данные отсутствуют
460	474	475	данные отсутствуют	данные отсутствуют	данные отсутствуют	данные отсутствуют	данные отсутствуют
461	475	476	данные отсутствуют	данные отсутствуют	данные отсутствуют	данные отсутствуют	данные отсутствуют
462	476	477	данные отсутствуют	данные отсутствуют	данные отсутствуют	данные отсутствуют	данные отсутствуют
463	477	478	данные отсутствуют	данные отсутствуют	данные отсутствуют	данные отсутствуют	данные отсутствуют

464	478	479	данные отсутствуют	данные отсутствуют	данные отсутствуют	данные отсутствуют	данные отсутствуют
465	479	480	данные отсутствуют	данные отсутствуют	данные отсутствуют	данные отсутствуют	данные отсутствуют

Государственный регистратор		ФГИС ЕГРН
полное наименование должности	подпись	инициалы, фамилия

М.П.

Выписка из Единого государственного реестра недвижимости об объекте недвижимости

Описание местоположения земельного участка

1050

Земельный участок			
(вид объекта недвижимости)			
Лист № ___ Раздела **3.1**	Всего листов раздела **3.1:** ___	Всего разделов: ___	Всего листов выписки: ___
28.04.2022№ 99/2022/464504284			
Кадастровый номер:		**47:13:0000000:21658**	

Описание местоположения границ земельного участка

Номер п/п	Номер точки		Дирекционный угол	Горизонтальное проложение, м	Описание закрепления на местности	Кадастровые номера смежных участков	Сведения об адресах правообладателей смежных земельных участков
	начальная	конечная					
1	2	3	4	5	6	7	8
466	480	481	данные отсутствуют	данные отсутствуют	данные отсутствуют	данные отсутствуют	данные отсутствуют
467	481	482	данные отсутствуют	данные отсутствуют	данные отсутствуют	данные отсутствуют	данные отсутствуют
468	482	483	данные отсутствуют	данные отсутствуют	данные отсутствуют	данные отсутствуют	данные отсутствуют
469	483	484	данные отсутствуют	данные отсутствуют	данные отсутствуют	данные отсутствуют	данные отсутствуют
470	484	485	данные отсутствуют	данные отсутствуют	данные отсутствуют	данные отсутствуют	данные отсутствуют
471	485	486	данные отсутствуют	данные отсутствуют	данные отсутствуют	данные отсутствуют	данные отсутствуют
472	486	487	данные отсутствуют	данные отсутствуют	данные отсутствуют	данные отсутствуют	данные отсутствуют
473	487	488	данные отсутствуют	данные отсутствуют	данные отсутствуют	данные отсутствуют	данные отсутствуют
474	488	489	данные отсутствуют	данные отсутствуют	данные отсутствуют	данные отсутствуют	данные отсутствуют
475	489	490	данные отсутствуют	данные отсутствуют	данные отсутствуют	данные отсутствуют	данные отсутствуют
476	490	491	данные отсутствуют	данные отсутствуют	данные отсутствуют	данные отсутствуют	данные отсутствуют
477	491	492	данные отсутствуют	данные отсутствуют	данные отсутствуют	данные отсутствуют	данные отсутствуют
478	492	493	данные отсутствуют	данные отсутствуют	данные отсутствуют	данные отсутствуют	данные отсутствуют

479	493	494	данные отсутствуют	данные отсутствуют	данные отсутствуют	данные отсутствуют	данные отсутствуют
480	494	495	данные отсутствуют	данные отсутствуют	данные отсутствуют	данные отсутствуют	данные отсутствуют

Государственный регистратор		ФГИС ЕГРН
полное наименование должности	подпись	инициалы, фамилия

М.П.

Выписка из Единого государственного реестра недвижимости об объекте недвижимости

Описание местоположения земельного участка

Земельный участок			
(вид объекта недвижимости)			
Лист № ___ Раздела **3.1**	Всего листов раздела **3.1:** ___	Всего разделов: ___	Всего листов выписки: ___
28.04.2022№ 99/2022/464504284			
Кадастровый номер:		**47:13:0000000:21658**	

Описание местоположения границ земельного участка

Номер п/п	Номер точки		Дирекционный угол	Горизонтальное проложение, м	Описание закрепления на местности	Кадастровые номера смежных участков	Сведения об адресах правообладателей смежных земельных участков
	начальная	конечная					
1	2	3	4	5	6	7	8
481	495	496	данные отсутствуют	данные отсутствуют	данные отсутствуют	данные отсутствуют	данные отсутствуют
482	496	497	данные отсутствуют	данные отсутствуют	данные отсутствуют	данные отсутствуют	данные отсутствуют
483	497	498	данные отсутствуют	данные отсутствуют	данные отсутствуют	данные отсутствуют	данные отсутствуют
484	498	499	данные отсутствуют	данные отсутствуют	данные отсутствуют	данные отсутствуют	данные отсутствуют
485	499	500	данные отсутствуют	данные отсутствуют	данные отсутствуют	данные отсутствуют	данные отсутствуют
486	500	501	данные отсутствуют	данные отсутствуют	данные отсутствуют	данные отсутствуют	данные отсутствуют
487	501	502	данные отсутствуют	данные отсутствуют	данные отсутствуют	данные отсутствуют	данные отсутствуют
488	502	503	данные отсутствуют	данные отсутствуют	данные отсутствуют	данные отсутствуют	данные отсутствуют
489	503	504	данные отсутствуют	данные отсутствуют	данные отсутствуют	данные отсутствуют	данные отсутствуют
490	504	505	данные отсутствуют	данные отсутствуют	данные отсутствуют	данные отсутствуют	данные отсутствуют
491	505	506	данные отсутствуют	данные отсутствуют	данные отсутствуют	данные отсутствуют	данные отсутствуют
492	506	507	данные отсутствуют	данные отсутствуют	данные отсутствуют	данные отсутствуют	данные отсутствуют
493	507	508	данные отсутствуют	данные отсутствуют	данные отсутствуют	данные отсутствуют	данные отсутствуют

494	508	509	данные отсутствуют	данные отсутствуют	данные отсутствуют	данные отсутствуют	данные отсутствуют
495	509	473	данные отсутствуют	данные отсутствуют	данные отсутствуют	данные отсутствуют	данные отсутствуют

Государственный регистратор		ФГИС ЕГРН
полное наименование должности	подпись	инициалы, фамилия

М.П.

Выписка из Единого государственного реестра недвижимости об объекте недвижимости

Описание местоположения земельного участка

Земельный участок			
(вид объекта недвижимости)			
Лист № ___ Раздела **3.2**	Всего листов раздела **3.2:** ___	Всего разделов: ___	Всего листов выписки: ___
28.04.2022№ 99/2022/464504284			
Кадастровый номер:		**47:13:0000000:21658**	

Сведения о характерных точках границы земельного участка

Система координат
Зона №

Номер точки	Координаты		Описание закрепления на местности	Средняя квадратическая погрешность определения координат характерных точек границ земельного участка, м
	X	Y		
1	2	3	4	5
1	401229.48	3205902.42	Временный межевой знак	0.1
2	401300.3	3206017.9	Временный межевой знак	0.1
3	401280.84	3206032.26	Временный межевой знак	0.1
4	401306.83	3206071.34	Временный межевой знак	0.1
5	401275.7	3206093.54	Временный межевой знак	0.1
6	401233.12	3206107.26	Временный межевой знак	0.1
7	401137.24	3206161.09	Временный межевой знак	0.1
8	401063.56	3206194.19	Временный межевой знак	0.1
9	401039.12	3206218.43	Временный межевой знак	0.1
10	401034.79	3206236.53	Временный межевой знак	0.1
11	401030.75	3206301.61	Временный межевой знак	0.1
12	401027.59	3206352.49	Временный межевой знак	0.1
13	401007.45	3206371.71	Временный межевой знак	0.1
14	400944.3	3206442.18	Временный межевой знак	0.1
15	400901.33	3206480.58	Временный межевой знак	0.1

Государственный регистратор		ФГИС ЕГРН
полное наименование должности	подпись	инициалы, фамилия

М.П.

Выписка из Единого государственного реестра недвижимости об объекте недвижимости

Описание местоположения земельного участка

1055

Земельный участок			
(вид объекта недвижимости)			
Лист № ___ Раздела **3.2**	Всего листов раздела **3.2:** ___	Всего разделов: ___	Всего листов выписки: ___
28.04.2022№ 99/2022/464504284			
Кадастровый номер:		**47:13:0000000:21658**	

Сведения о характерных точках границы земельного участка

Система координат
Зона №

Номер точки	Координаты		Описание закрепления на местности	Средняя квадратическая погрешность определения координат характерных точек границ земельного участка, м
	X	Y		
1	2	3	4	5
16	400867.62	3206504.55	Временный межевой знак	0.1
17	400884.84	3206533.59	Временный межевой знак	0.1
18	400888.07	3206547.19	Временный межевой знак	0.1
19	400882.93	3206553.64	Временный межевой знак	0.1
20	400869.16	3206549.37	Временный межевой знак	0.1
21	400860.52	3206550.73	Временный межевой знак	0.1
22	400858.27	3206556.35	Временный межевой знак	0.1
23	400869.46	3206581.06	Временный межевой знак	0.1
24	400873.43	3206596.48	Временный межевой знак	0.1
25	400868	3206600.64	Временный межевой знак	0.1
26	400859.94	3206598.32	Временный межевой знак	0.1
27	400840.82	3206562.73	Временный межевой знак	0.1
28	400832.68	3206542.05	Временный межевой знак	0.1
29	400823.27	3206529.1	Временный межевой знак	0.1
30	400814.95	3206533.37	Временный межевой знак	0.1

Государственный регистратор		ФГИС ЕГРН
полное наименование должности	подпись	инициалы, фамилия

М.П.

Выписка из Единого государственного реестра недвижимости об объекте недвижимости

Описание местоположения земельного участка

1056

Земельный участок			
(вид объекта недвижимости)			
Лист № ___ Раздела **3.2**	Всего листов раздела **3.2:** ___	Всего разделов: ___	Всего листов выписки: ___
28.04.2022№ 99/2022/464504284			
Кадастровый номер:		**47:13:0000000:21658**	

Сведения о характерных точках границы земельного участка

Система координат
Зона №

Номер точки	Координаты		Описание закрепления на местности	Средняя квадратическая погрешность определения координат характерных точек границ земельного участка, м
	X	Y		
1	2	3	4	5
31	400762.53	3206463.5	Временный межевой знак	0.1
32	400736.2	3206441.01	Временный межевой знак	0.1
33	400743.77	3206420.62	Временный межевой знак	0.1
34	400749.44	3206381.81	Временный межевой знак	0.1
35	400759.12	3206356.44	Временный межевой знак	0.1
36	400773.22	3206342.31	Временный межевой знак	0.1
37	400802.09	3206322.36	Временный межевой знак	0.1
38	400886.84	3206253.17	Временный межевой знак	0.1
39	401120.04	3206092.86	Временный межевой знак	0.1
40	401146.42	3206067.06	Временный межевой знак	0.1
41	401185.95	3206010.05	Временный межевой знак	0.1
42	400274.47	3206884.5	Временный межевой знак	0.1
43	400299.21	3206892.53	Временный межевой знак	0.1
44	400311.12	3206901.01	Временный межевой знак	0.1
45	400301.96	3206926.89	Временный межевой знак	0.1

Государственный регистратор		ФГИС ЕГРН
полное наименование должности	подпись	инициалы, фамилия

М.П.

Выписка из Единого государственного реестра недвижимости об объекте недвижимости

Описание местоположения земельного участка

Земельный участок			
(вид объекта недвижимости)			
Лист № ___ Раздела **3.2**	Всего листов раздела **3.2:** ___	Всего разделов: ___	Всего листов выписки: ___
28.04.2022№ 99/2022/464504284			
Кадастровый номер:		**47:13:0000000:21658**	

Сведения о характерных точках границы земельного участка

Система координат
Зона №

Номер точки	Координаты		Описание закрепления на местности	Средняя квадратическая погрешность определения координат характерных точек границ земельного участка, м
	X	Y		
1	2	3	4	5
46	400278.21	3206960.03	Временный межевой знак	0.1
47	400260.91	3206986.96	Временный межевой знак	0.1
48	400254.36	3207025.03	Временный межевой знак	0.1
49	400242.42	3207054.88	Временный межевой знак	0.1
50	400168.29	3207131.33	Временный межевой знак	0.1
51	400147.03	3207163.83	Временный межевой знак	0.1
52	400135.98	3207205.56	Временный межевой знак	0.1
53	400142.47	3207265.93	Временный межевой знак	0.1
54	400136.24	3207280.06	Временный межевой знак	0.1
55	400023.47	3207153.14	Временный межевой знак	0.1
56	400040.59	3207127.53	Временный межевой знак	0.1
57	400064.44	3207095.8	Временный межевой знак	0.1
58	400240.55	3206914.94	Временный межевой знак	0.1
59	401905.27	3207456.09	Временный межевой знак	0.1
60	401976.38	3207545.48	Временный межевой знак	0.1

Государственный регистратор		ФГИС ЕГРН
полное наименование должности	подпись	инициалы, фамилия

М.П.

Выписка из Единого государственного реестра недвижимости об объекте недвижимости

Описание местоположения земельного участка

1058

Земельный участок			
(вид объекта недвижимости)			
Лист № ___ Раздела **3.2**	Всего листов раздела **3.2:** ___	Всего разделов: ___	Всего листов выписки: ___
28.04.2022№ 99/2022/464504284			
Кадастровый номер:		**47:13:0000000:21658**	

Сведения о характерных точках границы земельного участка

Система координат
Зона №

Номер точки	Координаты		Описание закрепления на местности	Средняя квадратическая погрешность определения координат характерных точек границ земельного участка, м
	X	Y		
1	2	3	4	5
61	402020.69	3207654.87	Временный межевой знак	0.1
62	402038.29	3207685.89	Временный межевой знак	0.1
63	402057.87	3207694.9	Временный межевой знак	0.1
64	402064.01	3207711.77	Временный межевой знак	0.1
65	402077.83	3207780.93	Временный межевой знак	0.1
66	402085.55	3207819.54	Временный межевой знак	0.1
67	402100.94	3207846.63	Временный межевой знак	0.1
68	402115.9	3207883.16	Временный межевой знак	0.1
69	402121.79	3207893.07	Временный межевой знак	0.1
70	402155.57	3207931.22	Временный межевой знак	0.1
71	402208.59	3207996.71	Временный межевой знак	0.1
72	402249.51	3208036.51	Временный межевой знак	0.1
73	402260.16	3208056.53	Временный межевой знак	0.1
74	402260.62	3208069.96	Временный межевой знак	0.1
75	402248.52	3208081.76	Временный межевой знак	0.1

Государственный регистратор		ФГИС ЕГРН
полное наименование должности	подпись	инициалы, фамилия

М.П.

Выписка из Единого государственного реестра недвижимости об объекте недвижимости

Описание местоположения земельного участка

Земельный участок			
(вид объекта недвижимости)			
Лист № ___ Раздела **3.2**	Всего листов раздела **3.2:** ___	Всего разделов: ___	Всего листов выписки: ___
28.04.2022№ 99/2022/464504284			
Кадастровый номер:		**47:13:0000000:21658**	

Сведения о характерных точках границы земельного участка

Система координат
Зона №

Номер точки	Координаты		Описание закрепления на местности	Средняя квадратическая погрешность определения координат характерных точек границ земельного участка, м
	X	Y		
1	2	3	4	5
76	402237.6	3208089.67	Временный межевой знак	0.1
77	402227.53	3208092.17	Временный межевой знак	0.1
78	402209.92	3208091.06	Временный межевой знак	0.1
79	402183.89	3208069.84	Временный межевой знак	0.1
80	402129.31	3208008.44	Временный межевой знак	0.1
81	402095.84	3207960.47	Временный межевой знак	0.1
82	402070.03	3207923.96	Временный межевой знак	0.1
83	402057.6	3207913.18	Временный межевой знак	0.1
84	402004.12	3207907.7	Временный межевой знак	0.1
85	401993.6	3207903.36	Временный межевой знак	0.1
86	401961.84	3207827.88	Временный межевой знак	0.1
87	401934.5	3207769.52	Временный межевой знак	0.1
88	401904.48	3207703.16	Временный межевой знак	0.1
89	401911.93	3207695.06	Временный межевой знак	0.1
90	401933.57	3207691.84	Временный межевой знак	0.1

Государственный регистратор		ФГИС ЕГРН
полное наименование должности	подпись	инициалы, фамилия

М.П.

Выписка из Единого государственного реестра недвижимости об объекте недвижимости

Описание местоположения земельного участка

1060

Земельный участок			
(вид объекта недвижимости)			
Лист № ___ Раздела **3.2**	Всего листов раздела **3.2:** ___	Всего разделов: ___	Всего листов выписки: ___
28.04.2022№ 99/2022/464504284			
Кадастровый номер:		**47:13:0000000:21658**	

Сведения о характерных точках границы земельного участка

Система координат
Зона №

Номер точки	Координаты		Описание закрепления на местности	Средняя квадратическая погрешность определения координат характерных точек границ земельного участка, м
	X	Y		
1	2	3	4	5
91	401943.73	3207684.87	Временный межевой знак	0.1
92	401895.48	3207555.8	Временный межевой знак	0.1
93	401870.56	3207493.34	Временный межевой знак	0.1
94	401865.51	3207469.55	Временный межевой знак	0.1
95	401872.9	3207462.34	Временный межевой знак	0.1
96	400793.97	3206750.38	Временный межевой знак	0.1
97	400793.72	3206762.29	Временный межевой знак	0.1
98	400752.85	3206798.3	Временный межевой знак	0.1
99	400733.82	3206802.29	Временный межевой знак	0.1
100	400639.92	3206763.99	Временный межевой знак	0.1
101	400603.3	3206749.65	Временный межевой знак	0.1
102	400577.71	3206733.15	Временный межевой знак	0.1
103	400562.43	3206727.93	Временный межевой знак	0.1
104	400536.13	3206739.71	Временный межевой знак	0.1
105	400523.69	3206742	Временный межевой знак	0.1

Государственный регистратор		ФГИС ЕГРН
полное наименование должности	подпись	инициалы, фамилия

М.П.

Выписка из Единого государственного реестра недвижимости об объекте недвижимости

Описание местоположения земельного участка

1061

Земельный участок			
(вид объекта недвижимости)			
Лист № ___ Раздела **3.2**	Всего листов раздела **3.2:** ___	Всего разделов: ___	Всего листов выписки: ___
28.04.2022№ 99/2022/464504284			
Кадастровый номер:		**47:13:0000000:21658**	

Сведения о характерных точках границы земельного участка

Система координат
Зона №

Номер точки	Координаты		Описание закрепления на местности	Средняя квадратическая погрешность определения координат характерных точек границ земельного участка, м
	X	Y		
1	2	3	4	5
106	400469.25	3206818.07	Временный межевой знак	0.1
107	400431.66	3206869.27	Временный межевой знак	0.1
108	400406.78	3206926.91	Временный межевой знак	0.1
109	400351.59	3207095.95	Временный межевой знак	0.1
110	400328.49	3207083.57	Временный межевой знак	0.1
111	400314.48	3207068.25	Временный межевой знак	0.1
112	400312.29	3207043.95	Временный межевой знак	0.1
113	400316.5	3207008.82	Временный межевой знак	0.1
114	400336.55	3206967.37	Временный межевой знак	0.1
115	400360.65	3206929.49	Временный межевой знак	0.1
116	400364.15	3206891.35	Временный межевой знак	0.1
117	400366.19	3206875.44	Временный межевой знак	0.1
118	400400.74	3206829.21	Временный межевой знак	0.1
119	400414.26	3206816.09	Временный межевой знак	0.1
120	400431.03	3206805.17	Временный межевой знак	0.1

Государственный регистратор		ФГИС ЕГРН
полное наименование должности	подпись	инициалы, фамилия

М.П.

Выписка из Единого государственного реестра недвижимости об объекте недвижимости

Описание местоположения земельного участка

1062

Земельный участок			
(вид объекта недвижимости)			
Лист № ___ Раздела **3.2**	Всего листов раздела **3.2:** ___	Всего разделов: ___	Всего листов выписки: ___
28.04.2022№ 99/2022/464504284			
Кадастровый номер:		**47:13:0000000:21658**	

Сведения о характерных точках границы земельного участка

Система координат
Зона №

Номер точки	Координаты		Описание закрепления на местности	Средняя квадратическая погрешность определения координат характерных точек границ земельного участка, м
	X	Y		
1	2	3	4	5
121	400522.09	3206726.5	Временный межевой знак	0.1
122	400534.95	3206707.33	Временный межевой знак	0.1
123	400604.48	3206616.98	Временный межевой знак	0.1
124	400676.74	3206670.47	Временный межевой знак	0.1
125	400748.2	3206716.72	Временный межевой знак	0.1
126	400227.57	3206896.75	Временный межевой знак	0.1
127	400035.92	3207093.15	Временный межевой знак	0.1
128	400017.32	3207119.49	Временный межевой знак	0.1
129	400001.32	3207147.43	Временный межевой знак	0.1
130	399938.87	3207256.79	Временный межевой знак	0.1
131	399935.85	3207240.99	Временный межевой знак	0.1
132	399943.58	3207218.47	Временный межевой знак	0.1
133	399939.54	3207189.9	Временный межевой знак	0.1
134	399925.97	3207137.69	Временный межевой знак	0.1
135	399922.39	3207105.69	Временный межевой знак	0.1

Государственный регистратор		ФГИС ЕГРН
полное наименование должности	подпись	инициалы, фамилия

М.П.

Выписка из Единого государственного реестра недвижимости об объекте недвижимости

Описание местоположения земельного участка

Земельный участок			
(вид объекта недвижимости)			
Лист № ___ Раздела **3.2**	Всего листов раздела **3.2:** ___	Всего разделов: ___	Всего листов выписки: ___
28.04.2022№ 99/2022/464504284			
Кадастровый номер:		**47:13:0000000:21658**	

Сведения о характерных точках границы земельного участка

Система координат
Зона №

Номер точки	Координаты		Описание закрепления на местности	Средняя квадратическая погрешность определения координат характерных точек границ земельного участка, м
	X	Y		
1	2	3	4	5
136	399937.44	3207084.54	Временный межевой знак	0.1
137	399942.47	3207050.77	Временный межевой знак	0.1
138	399971.09	3206988.68	Временный межевой знак	0.1
139	399973.44	3206949.25	Временный межевой знак	0.1
140	400015.54	3206902.07	Временный межевой знак	0.1
141	400025.66	3206886.69	Временный межевой знак	0.1
142	400087.38	3206907.22	Временный межевой знак	0.1
143	400116.59	3206893.65	Временный межевой знак	0.1
144	400155.29	3206895.13	Временный межевой знак	0.1
145	400208.7	3206893.41	Временный межевой знак	0.1
146	401115.7	3205794.44	Временный межевой знак	0.1
147	401113.61	3205901.3	Временный межевой знак	0.1
148	401100.61	3205941.65	Временный межевой знак	0.1
149	401085.44	3205980.92	Временный межевой знак	0.1
150	401059.42	3206011.48	Временный межевой знак	0.1

Государственный регистратор		ФГИС ЕГРН
полное наименование должности	подпись	инициалы, фамилия

М.П.

Выписка из Единого государственного реестра недвижимости об объекте недвижимости

Описание местоположения земельного участка

1064

Земельный участок			
(вид объекта недвижимости)			
Лист № ___ Раздела **3.2**	Всего листов раздела **3.2:** ___	Всего разделов: ___	Всего листов выписки: ___
28.04.2022№ 99/2022/464504284			
Кадастровый номер:		**47:13:0000000:21658**	

Сведения о характерных точках границы земельного участка

Система координат
Зона №

Номер точки	Координаты		Описание закрепления на местности	Средняя квадратическая погрешность определения координат характерных точек границ земельного участка, м
	X	Y		
1	2	3	4	5
151	401035.54	3206022.41	Временный межевой знак	0.1
152	401004.08	3206042.07	Временный межевой знак	0.1
153	400963.93	3206068.28	Временный межевой знак	0.1
154	400927.05	3206095.58	Временный межевой знак	0.1
155	400891.24	3206111.98	Временный межевой знак	0.1
156	400855.43	3206128.37	Временный межевой знак	0.1
157	400800.08	3206152.42	Временный межевой знак	0.1
158	400754.5	3206164.46	Временный межевой знак	0.1
159	400721.94	3206180.36	Временный межевой знак	0.1
160	400704	3206157	Временный межевой знак	0.1
161	400792.32	3205967.56	Временный межевой знак	0.1
162	400784.51	3205963.22	Временный межевой знак	0.1
163	400697.73	3206152.14	Временный межевой знак	0.1
164	400495.23	3205944.13	Временный межевой знак	0.1
165	400489.31	3205948.8	Временный межевой знак	0.1

Государственный регистратор		ФГИС ЕГРН
полное наименование должности	подпись	инициалы, фамилия

М.П.

Выписка из Единого государственного реестра недвижимости об объекте недвижимости

Описание местоположения земельного участка

Земельный участок			
(вид объекта недвижимости)			
Лист № ___ Раздела **3.2**	Всего листов раздела **3.2:** ___	Всего разделов: ___	Всего листов выписки: ___
28.04.2022№ 99/2022/464504284			
Кадастровый номер:		**47:13:0000000:21658**	

Сведения о характерных точках границы земельного участка

Система координат
Зона №

Номер точки	Координаты		Описание закрепления на местности	Средняя квадратическая погрешность определения координат характерных точек границ земельного участка, м
	X	Y		
1	2	3	4	5
166	400532.12	3205993.61	Временный межевой знак	0.1
167	400705.85	3206170.81	Временный межевой знак	0.1
168	400716.09	3206184.56	Временный межевой знак	0.1
169	400693.74	3206207.05	Временный межевой знак	0.1
170	400665.56	3206260.51	Временный межевой знак	0.1
171	400650.41	3206315.04	Временный межевой знак	0.1
172	400636.31	3206335.78	Временный межевой знак	0.1
173	400616.78	3206342.34	Временный межевой знак	0.1
174	400596.15	3206340.18	Временный межевой знак	0.1
175	400492.96	3206265.06	Временный межевой знак	0.1
176	400454.95	3206241.12	Временный межевой знак	0.1
177	400421.29	3206226.98	Временный межевой знак	0.1
178	400378.95	3206218.3	Временный межевой знак	0.1
179	400319.22	3206188.94	Временный межевой знак	0.1
180	400250.78	3206120.32	Временный межевой знак	0.1

Государственный регистратор		ФГИС ЕГРН
полное наименование должности	подпись	инициалы, фамилия

М.П.

Выписка из Единого государственного реестра недвижимости об объекте недвижимости

Описание местоположения земельного участка

Земельный участок			
(вид объекта недвижимости)			
Лист № ___ Раздела **3.2**	Всего листов раздела **3.2:** ___	Всего разделов: ___	Всего листов выписки: ___
28.04.2022№ 99/2022/464504284			
Кадастровый номер:		**47:13:0000000:21658**	

Сведения о характерных точках границы земельного участка

Система координат
Зона №

Номер точки	Координаты		Описание закрепления на местности	Средняя квадратическая погрешность определения координат характерных точек границ земельного участка, м
	X	Y		
1	2	3	4	5
181	400231.24	3206105.84	Временный межевой знак	0.1
182	400196.38	3206079.68	Временный межевой знак	0.1
183	400265.3	3206036.61	Временный межевой знак	0.1
184	400351.08	3205974.35	Временный межевой знак	0.1
185	400370.59	3205944.77	Временный межевой знак	0.1
186	400399.55	3205937.14	Временный межевой знак	0.1
187	400434.9	3205941.41	Временный межевой знак	0.1
188	400454.53	3205943.78	Временный межевой знак	0.1
189	400484.45	3205929.48	Временный межевой знак	0.1
190	400522.57	3205913.78	Временный межевой знак	0.1
191	400574.11	3205907.87	Временный межевой знак	0.1
192	400608.56	3205900.45	Временный межевой знак	0.1
193	400685.62	3205893.21	Временный межевой знак	0.1
194	400685.34	3205888.86	Временный межевой знак	0.1
195	400607.74	3205894.22	Временный межевой знак	0.1

Государственный регистратор		ФГИС ЕГРН
полное наименование должности	подпись	инициалы, фамилия

М.П.

Выписка из Единого государственного реестра недвижимости об объекте недвижимости

Описание местоположения земельного участка

Земельный участок			
(вид объекта недвижимости)			
Лист № ___ Раздела **3.2**	Всего листов раздела **3.2:** ___	Всего разделов: ___	Всего листов выписки: ___
28.04.2022№ 99/2022/464504284			
Кадастровый номер:		**47:13:0000000:21658**	

Сведения о характерных точках границы земельного участка

Система координат
Зона №

Номер точки	Координаты		Описание закрепления на местности	Средняя квадратическая погрешность определения координат характерных точек границ земельного участка, м
	X	Y		
1	2	3	4	5
196	400677.48	3205813.75	Временный межевой знак	0.1
197	400712.97	3205807.96	Временный межевой знак	0.1
198	400791.13	3205807.88	Временный межевой знак	0.1
199	400834.55	3205801.29	Временный межевой знак	0.1
200	401064.67	3205792.31	Временный межевой знак	0.1
201	402518.01	3205612.11	Временный межевой знак	0.1
202	402518.7	3205623.47	Временный межевой знак	0.1
203	402537.22	3205638.87	Временный межевой знак	0.1
204	402539.76	3205658.92	Временный межевой знак	0.1
205	402541.23	3205685.65	Временный межевой знак	0.1
206	402461.37	3205718.55	Временный межевой знак	0.1
207	402359.52	3205627.83	Временный межевой знак	0.1
208	402355.24	3205632.03	Временный межевой знак	0.1
209	402449.52	3205717.82	Временный межевой знак	0.1
210	402389.71	3205714.82	Временный межевой знак	0.1

Государственный регистратор		ФГИС ЕГРН
полное наименование должности	подпись	инициалы, фамилия

М.П.

Выписка из Единого государственного реестра недвижимости об объекте недвижимости

Описание местоположения земельного участка

Земельный участок			
(вид объекта недвижимости)			
Лист № ___ Раздела **3.2**	Всего листов раздела **3.2:** ___	Всего разделов: ___	Всего листов выписки: ___
28.04.2022№ 99/2022/464504284			
Кадастровый номер:		**47:13:0000000:21658**	

Сведения о характерных точках границы земельного участка

Система координат
Зона №

Номер точки	Координаты		Описание закрепления на местности	Средняя квадратическая погрешность определения координат характерных точек границ земельного участка, м
	X	Y		
1	2	3	4	5
211	402292.35	3205625.78	Временный межевой знак	0.1
212	402287.81	3205629.73	Временный межевой знак	0.1
213	402387.84	3205722.3	Временный межевой знак	0.1
214	402460.47	3205725.33	Временный межевой знак	0.1
215	402542.06	3205692.94	Временный межевой знак	0.1
216	402541.46	3205709.1	Временный межевой знак	0.1
217	402532.17	3205744.96	Временный межевой знак	0.1
218	402453.5	3205775.75	Временный межевой знак	0.1
219	402454.86	3205779.42	Временный межевой знак	0.1
220	402530.78	3205749.03	Временный межевой знак	0.1
221	402525.48	3205771.52	Временный межевой знак	0.1
222	402513.45	3205802.72	Временный межевой знак	0.1
223	402499.36	3205822.57	Временный межевой знак	0.1
224	402478.26	3205838.88	Временный межевой знак	0.1
225	402457.32	3205847.92	Временный межевой знак	0.1

Государственный регистратор		ФГИС ЕГРН
полное наименование должности	подпись	инициалы, фамилия

М.П.

Выписка из Единого государственного реестра недвижимости об объекте недвижимости

Описание местоположения земельного участка

Земельный участок			
(вид объекта недвижимости)			
Лист № ___ Раздела **3.2**	Всего листов раздела **3.2:** ___	Всего разделов: ___	Всего листов выписки: ___
28.04.2022№ 99/2022/464504284			
Кадастровый номер:		**47:13:0000000:21658**	

Сведения о характерных точках границы земельного участка

Система координат
Зона №

Номер точки	Координаты		Описание закрепления на местности	Средняя квадратическая погрешность определения координат характерных точек границ земельного участка, м
	X	Y		
1	2	3	4	5
226	402440.58	3205848.89	Временный межевой знак	0.1
227	402408.53	3205844.92	Временный межевой знак	0.1
228	402377.03	3205837.52	Временный межевой знак	0.1
229	402368.11	3205835.43	Временный межевой знак	0.1
230	402334.75	3205779.01	Временный межевой знак	0.1
231	402291.35	3205728.84	Временный межевой знак	0.1
232	402257.93	3205687.95	Временный межевой знак	0.1
233	402256.69	3205671.09	Временный межевой знак	0.1
234	402270.2	3205573.82	Временный межевой знак	0.1
235	402511.3	3205658.32	Временный межевой знак	0.1
236	402513.28	3205650.41	Временный межевой знак	0.1
237	402339.05	3205591.11	Временный межевой знак	0.1
238	402377.92	3205560.43	Временный межевой знак	0.1
239	400343.86	3207128.06	Временный межевой знак	0.1
240	400312.54	3207160.84	Временный межевой знак	0.1

Государственный регистратор		ФГИС ЕГРН
полное наименование должности	подпись	инициалы, фамилия

М.П.

Выписка из Единого государственного реестра недвижимости об объекте недвижимости

Описание местоположения земельного участка

1070

Земельный участок			
(вид объекта недвижимости)			
Лист № ___ Раздела **3.2**	Всего листов раздела **3.2:** ___	Всего разделов: ___	Всего листов выписки: ___
28.04.2022№ 99/2022/464504284			
Кадастровый номер:		**47:13:0000000:21658**	

Сведения о характерных точках границы земельного участка

Система координат
Зона №

Номер точки	Координаты		Описание закрепления на местности	Средняя квадратическая погрешность определения координат характерных точек границ земельного участка, м
	X	Y		
1	2	3	4	5
241	400282.72	3207188.5	Временный межевой знак	0.1
242	400231.11	3207279.43	Временный межевой знак	0.1
243	400383.41	3207540.44	Временный межевой знак	0.1
244	400429.81	3207773.98	Временный межевой знак	0.1
245	400446.6	3207827.88	Временный межевой знак	0.1
246	400414.37	3207915.49	Временный межевой знак	0.1
247	400420.43	3207926.64	Временный межевой знак	0.1
248	400438.93	3207938.71	Временный межевой знак	0.1
249	400442.26	3207964.05	Временный межевой знак	0.1
250	400419.71	3208013.39	Временный межевой знак	0.1
251	400412.65	3208009.69	Временный межевой знак	0.1
252	400393.38	3207996.98	Временный межевой знак	0.1
253	400385.05	3207989.7	Временный межевой знак	0.1
254	400367.45	3207972.97	Временный межевой знак	0.1
255	400316.89	3207914	Временный межевой знак	0.1

Государственный регистратор		ФГИС ЕГРН
полное наименование должности	подпись	инициалы, фамилия

М.П.

Выписка из Единого государственного реестра недвижимости об объекте недвижимости

Описание местоположения земельного участка

1071

Земельный участок			
(вид объекта недвижимости)			
Лист № ___ Раздела **3.2**	Всего листов раздела **3.2:** ___	Всего разделов: ___	Всего листов выписки: ___
28.04.2022№ 99/2022/464504284			
Кадастровый номер:		**47:13:0000000:21658**	

Сведения о характерных точках границы земельного участка

Система координат
Зона №

Номер точки	Координаты		Описание закрепления на местности	Средняя квадратическая погрешность определения координат характерных точек границ земельного участка, м
	X	Y		
1	2	3	4	5
256	400278.87	3207871.56	Временный межевой знак	0.1
257	400249.84	3207845.33	Временный межевой знак	0.1
258	400212.61	3207820.99	Временный межевой знак	0.1
259	400187.76	3207801.53	Временный межевой знак	0.1
260	400173.5	3207619.97	Временный межевой знак	0.1
261	400081.64	3207417.94	Временный межевой знак	0.1
262	400094.7	3207337.19	Временный межевой знак	0.1
263	400109.8	3207326.19	Временный межевой знак	0.1
264	400135.09	3207323.04	Временный межевой знак	0.1
265	400168.05	3207336.5	Временный межевой знак	0.1
266	400178.94	3207339.89	Временный межевой знак	0.1
267	400182.87	3207320.24	Временный межевой знак	0.1
268	400172.24	3207268.15	Временный межевой знак	0.1
269	400170.67	3207234.9	Временный межевой знак	0.1
270	400175.88	3207191.37	Временный межевой знак	0.1

Государственный регистратор		ФГИС ЕГРН
полное наименование должности	подпись	инициалы, фамилия

М.П.

Выписка из Единого государственного реестра недвижимости об объекте недвижимости

Описание местоположения земельного участка

Земельный участок			
(вид объекта недвижимости)			
Лист № ___ Раздела **3.2**	Всего листов раздела **3.2:** ___	Всего разделов: ___	Всего листов выписки: ___
28.04.2022№ 99/2022/464504284			
Кадастровый номер:		**47:13:0000000:21658**	

Сведения о характерных точках границы земельного участка

Система координат
Зона №

Номер точки	Координаты		Описание закрепления на местности	Средняя квадратическая погрешность определения координат характерных точек границ земельного участка, м
	X	Y		
1	2	3	4	5
271	400198.42	3207167.98	Временный межевой знак	0.1
272	400233.78	3207138.07	Временный межевой знак	0.1
273	400265.04	3207101.04	Временный межевой знак	0.1
274	400276.36	3207089.83	Временный межевой знак	0.1
275	400297.45	3207090.91	Временный межевой знак	0.1
276	402671.4	3205399.64	Временный межевой знак	0.1
277	402731.4	3205468.72	Временный межевой знак	0.1
278	402767.13	3205503.82	Временный межевой знак	0.1
279	402807.17	3205531.34	Временный межевой знак	0.1
280	402857.09	3205549.26	Временный межевой знак	0.1
281	402931.15	3205547.09	Временный межевой знак	0.1
282	402994.65	3205538.36	Временный межевой знак	0.1
283	403015.24	3205537.74	Временный межевой знак	0.1
284	403020.01	3205548.37	Временный межевой знак	0.1
285	402960.69	3205657.73	Временный межевой знак	0.1

Государственный регистратор		ФГИС ЕГРН
полное наименование должности	подпись	инициалы, фамилия

М.П.

Выписка из Единого государственного реестра недвижимости об объекте недвижимости

Описание местоположения земельного участка

Земельный участок			
(вид объекта недвижимости)			
Лист № ___ Раздела **3.2**	Всего листов раздела **3.2:** ___	Всего разделов: ___	Всего листов выписки: ___
28.04.2022№ 99/2022/464504284			
Кадастровый номер:		**47:13:0000000:21658**	

Сведения о характерных точках границы земельного участка

Система координат
Зона №

Номер точки	Координаты		Описание закрепления на местности	Средняя квадратическая погрешность определения координат характерных точек границ земельного участка, м
	X	Y		
1	2	3	4	5
286	402943.56	3205713.02	Временный межевой знак	0.1
287	402910.62	3205768.61	Временный межевой знак	0.1
288	402878.03	3205802.09	Временный межевой знак	0.1
289	402826.82	3205788.84	Временный межевой знак	0.1
290	402764.05	3205743.63	Временный межевой знак	0.1
291	402715.04	3205708.33	Временный межевой знак	0.1
292	402638.13	3205701.04	Временный межевой знак	0.1
293	402593.17	3205763.57	Временный межевой знак	0.1
294	402538.13	3205758.73	Временный межевой знак	0.1
295	402550.96	3205702.76	Временный межевой знак	0.1
296	402549.25	3205657.12	Временный межевой знак	0.1
297	402539.89	3205616.33	Временный межевой знак	0.1
298	402543.14	3205570.97	Временный межевой знак	0.1
299	402535.77	3205557.54	Временный межевой знак	0.1
300	402520.51	3205534.85	Временный межевой знак	0.1

Государственный регистратор		ФГИС ЕГРН
полное наименование должности	подпись	инициалы, фамилия

М.П.

Выписка из Единого государственного реестра недвижимости об объекте недвижимости

Описание местоположения земельного участка

Земельный участок			
(вид объекта недвижимости)			
Лист № ___ Раздела **3.2**	Всего листов раздела **3.2:** ___	Всего разделов: ___	Всего листов выписки: ___
28.04.2022№ 99/2022/464504284			
Кадастровый номер:		**47:13:0000000:21658**	

Сведения о характерных точках границы земельного участка

Система координат
Зона №

Номер точки	Координаты		Описание закрепления на местности	Средняя квадратическая погрешность определения координат характерных точек границ земельного участка, м
	X	Y		
1	2	3	4	5
301	402537.71	3205502.77	Временный межевой знак	0.1
302	402516.19	3205472.58	Временный межевой знак	0.1
303	402528.26	3205460.97	Временный межевой знак	0.1
304	402587.53	3205451.04	Временный межевой знак	0.1
305	402643.42	3205436.89	Временный межевой знак	0.1
306	402654.91	3205422.49	Временный межевой знак	0.1
307	402657.79	3205405.78	Временный межевой знак	0.1
308	400620.34	3206468.5	Временный межевой знак	0.1
309	400645.75	3206476.84	Временный межевой знак	0.1
310	400671.64	3206479.53	Временный межевой знак	0.1
311	400631.5	3206542.04	Временный межевой знак	0.1
312	400502.7	3206711.63	Временный межевой знак	0.1
313	400473.93	3206710.57	Временный межевой знак	0.1
314	400449.22	3206702.36	Временный межевой знак	0.1
315	400441.26	3206683.23	Временный межевой знак	0.1

Государственный регистратор		ФГИС ЕГРН
полное наименование должности	подпись	инициалы, фамилия

М.П.

Выписка из Единого государственного реестра недвижимости об объекте недвижимости

Описание местоположения земельного участка

Земельный участок			
(вид объекта недвижимости)			
Лист № ___ Раздела **3.2**	Всего листов раздела **3.2:** ___	Всего разделов: ___	Всего листов выписки: ___
28.04.2022№ 99/2022/464504284			
Кадастровый номер:		**47:13:0000000:21658**	

Сведения о характерных точках границы земельного участка

Система координат
Зона №

Номер точки	Координаты		Описание закрепления на местности	Средняя квадратическая погрешность определения координат характерных точек границ земельного участка, м
	X	Y		
1	2	3	4	5
316	400452.27	3206643.83	Временный межевой знак	0.1
317	400497.07	3206580.91	Временный межевой знак	0.1
318	400536.35	3206543.17	Временный межевой знак	0.1
319	400555.96	3206545.76	Временный межевой знак	0.1
320	400570.78	3206560.21	Временный межевой знак	0.1
321	400572.83	3206534.76	Временный межевой знак	0.1
322	400582	3206512.48	Временный межевой знак	0.1
323	400596.96	3206490.02	Временный межевой знак	0.1
324	400609.12	3206472.81	Временный межевой знак	0.1
325	400150.92	3206089.22	Временный межевой знак	0.1
326	400204.79	3206158.41	Временный межевой знак	0.1
327	400221.15	3206179.66	Временный межевой знак	0.1
328	400254.72	3206216.7	Временный межевой знак	0.1
329	400293.57	3206246.13	Временный межевой знак	0.1
330	400328	3206263.63	Временный межевой знак	0.1

Государственный регистратор		ФГИС ЕГРН
полное наименование должности	подпись	инициалы, фамилия

М.П.

Выписка из Единого государственного реестра недвижимости об объекте недвижимости

Описание местоположения земельного участка

Земельный участок			
(вид объекта недвижимости)			
Лист № ___ Раздела **3.2**	Всего листов раздела **3.2:** ___	Всего разделов: ___	Всего листов выписки: ___
28.04.2022№ 99/2022/464504284			
Кадастровый номер:		**47:13:0000000:21658**	

Сведения о характерных точках границы земельного участка

Система координат
Зона №

Номер точки	Координаты		Описание закрепления на местности	Средняя квадратическая погрешность определения координат характерных точек границ земельного участка, м
	X	Y		
1	2	3	4	5
331	400377.87	3206277.36	Временный межевой знак	0.1
332	400431.13	3206298.02	Временный межевой знак	0.1
333	400464.99	3206318.24	Временный межевой знак	0.1
334	400496.53	3206342.7	Временный межевой знак	0.1
335	400521	3206372.33	Временный межевой знак	0.1
336	400544.11	3206399.47	Временный межевой знак	0.1
337	400524.78	3206394.84	Временный межевой знак	0.1
338	400500.61	3206387.03	Временный межевой знак	0.1
339	400473.69	3206381.54	Временный межевой знак	0.1
340	400451.65	3206372.34	Временный межевой знак	0.1
341	400435.5	3206379.3	Временный межевой знак	0.1
342	400417.73	3206409.52	Временный межевой знак	0.1
343	400391.59	3206389.49	Временный межевой знак	0.1
344	400426.3	3206338.76	Временный межевой знак	0.1
345	400415.64	3206335.42	Временный межевой знак	0.1

Государственный регистратор		ФГИС ЕГРН
полное наименование должности	подпись	инициалы, фамилия

М.П.

Выписка из Единого государственного реестра недвижимости об объекте недвижимости

Описание местоположения земельного участка

Земельный участок			
(вид объекта недвижимости)			
Лист № ___ Раздела **3.2**	Всего листов раздела **3.2:** ___	Всего разделов: ___	Всего листов выписки: ___
28.04.2022№ 99/2022/464504284			
Кадастровый номер:		**47:13:0000000:21658**	

Сведения о характерных точках границы земельного участка

Система координат
Зона №

Номер точки	Координаты		Описание закрепления на местности	Средняя квадратическая погрешность определения координат характерных точек границ земельного участка, м
	X	Y		
1	2	3	4	5
346	400394.04	3206348.53	Временный межевой знак	0.1
347	400369.1	3206351.62	Временный межевой знак	0.1
348	400363.99	3206344.77	Временный межевой знак	0.1
349	400338.92	3206361.15	Временный межевой знак	0.1
350	400315.29	3206385.95	Временный межевой знак	0.1
351	400247.48	3206427.86	Временный межевой знак	0.1
352	400238.36	3206431.15	Временный межевой знак	0.1
353	400353.4	3206328.26	Временный межевой знак	0.1
354	400349.1	3206323.72	Временный межевой знак	0.1
355	400062.93	3206582.1	Временный межевой знак	0.1
356	400067.24	3206587.58	Временный межевой знак	0.1
357	400235.97	3206433.63	Временный межевой знак	0.1
358	400231.45	3206444.38	Временный межевой знак	0.1
359	400193.39	3206492.75	Временный межевой знак	0.1
360	400158.55	3206529.38	Временный межевой знак	0.1

Государственный регистратор		ФГИС ЕГРН
полное наименование должности	подпись	инициалы, фамилия

М.П.

Выписка из Единого государственного реестра недвижимости об объекте недвижимости

Описание местоположения земельного участка

Земельный участок			
(вид объекта недвижимости)			
Лист № ___ Раздела **3.2**	Всего листов раздела **3.2:** ___	Всего разделов: ___	Всего листов выписки: ___
28.04.2022№ 99/2022/464504284			
Кадастровый номер:		**47:13:0000000:21658**	

Сведения о характерных точках границы земельного участка

Система координат
Зона №

Номер точки	Координаты		Описание закрепления на местности	Средняя квадратическая погрешность определения координат характерных точек границ земельного участка, м
	X	Y		
1	2	3	4	5
361	400094.6	3206584.47	Временный межевой знак	0.1
362	400071.36	3206600.43	Временный межевой знак	0.1
363	400053.29	3206610.46	Временный межевой знак	0.1
364	400036.4	3206611.64	Временный межевой знак	0.1
365	399999.63	3206609.48	Временный межевой знак	0.1
366	399952.29	3206613.8	Временный межевой знак	0.1
367	399944.27	3206592.13	Временный межевой знак	0.1
368	399955.5	3206559.63	Временный межевой знак	0.1
369	399966.12	3206498.86	Временный межевой знак	0.1
370	400006.83	3206429.43	Временный межевой знак	0.1
371	399988.99	3206372.81	Временный межевой знак	0.1
372	400002.42	3206337.08	Временный межевой знак	0.1
373	400007.41	3206316.05	Временный межевой знак	0.1
374	400007.83	3206166.96	Временный межевой знак	0.1
375	400018.54	3206119.45	Временный межевой знак	0.1

Государственный регистратор		ФГИС ЕГРН
полное наименование должности	подпись	инициалы, фамилия

М.П.

Выписка из Единого государственного реестра недвижимости об объекте недвижимости

Описание местоположения земельного участка

Земельный участок			
(вид объекта недвижимости)			
Лист № ___ Раздела **3.2**	Всего листов раздела **3.2:** ___	Всего разделов: ___	Всего листов выписки: ___
28.04.2022№ 99/2022/464504284			
Кадастровый номер:		**47:13:0000000:21658**	

Сведения о характерных точках границы земельного участка

Система координат
Зона №

Номер точки	Координаты		Описание закрепления на местности	Средняя квадратическая погрешность определения координат характерных точек границ земельного участка, м
	X	Y		
1	2	3	4	5
376	400033.3	3206101.47	Временный межевой знак	0.1
377	400058.01	3206096.98	Временный межевой знак	0.1
378	400103.73	3206098.24	Временный межевой знак	0.1
379	400479.2	3206735.43	Временный межевой знак	0.1
380	400419.87	3206791.02	Временный межевой знак	0.1
381	400399.47	3206803.24	Временный межевой знак	0.1
382	400405.29	3206778.37	Временный межевой знак	0.1
383	400414.44	3206761.94	Временный межевой знак	0.1
384	400435.52	3206738.42	Временный межевой знак	0.1
385	400451.38	3206729.46	Временный межевой знак	0.1
386	400470.25	3206730.58	Временный межевой знак	0.1
387	400388.38	3206396.68	Временный межевой знак	0.1
388	400413.48	3206415.16	Временный межевой знак	0.1
389	400388.82	3206493.14	Временный межевой знак	0.1
390	400360.15	3206583.26	Временный межевой знак	0.1

Государственный регистратор		ФГИС ЕГРН
полное наименование должности	подпись	инициалы, фамилия

М.П.

Выписка из Единого государственного реестра недвижимости об объекте недвижимости

Описание местоположения земельного участка

1080

Земельный участок			
(вид объекта недвижимости)			
Лист № ___ Раздела **3.2**	Всего листов раздела **3.2:** ___	Всего разделов: ___	Всего листов выписки: ___
28.04.2022№ 99/2022/464504284			
Кадастровый номер:		**47:13:0000000:21658**	

Сведения о характерных точках границы земельного участка

Система координат
Зона №

Номер точки	Координаты		Описание закрепления на местности	Средняя квадратическая погрешность определения координат характерных точек границ земельного участка, м
	X	Y		
1	2	3	4	5
391	400344.66	3206654.02	Временный межевой знак	0.1
392	400330.33	3206707.14	Временный межевой знак	0.1
393	400304.9	3206747.29	Временный межевой знак	0.1
394	400275.99	3206772.76	Временный межевой знак	0.1
395	400252.75	3206784.69	Временный межевой знак	0.1
396	400221.16	3206792.04	Временный межевой знак	0.1
397	400179.34	3206793.04	Временный межевой знак	0.1
398	400149.54	3206791.85	Временный межевой знак	0.1
399	400133.06	3206782.1	Временный межевой знак	0.1
400	400140.41	3206747.52	Временный межевой знак	0.1
401	400159.68	3206710.34	Временный межевой знак	0.1
402	400201.24	3206648.49	Временный межевой знак	0.1
403	400230.12	3206604.3	Временный межевой знак	0.1
404	400272.7	3206516.56	Временный межевой знак	0.1
405	400304.09	3206477.2	Временный межевой знак	0.1

Государственный регистратор		ФГИС ЕГРН
полное наименование должности	подпись	инициалы, фамилия

М.П.

Выписка из Единого государственного реестра недвижимости об объекте недвижимости

Описание местоположения земельного участка

1081

Земельный участок			
(вид объекта недвижимости)			
Лист № ___ Раздела **3.2**	Всего листов раздела **3.2:** ___	Всего разделов: ___	Всего листов выписки: ___
28.04.2022№ 99/2022/464504284			
Кадастровый номер:		**47:13:0000000:21658**	

Сведения о характерных точках границы земельного участка

Система координат
Зона №

Номер точки	Координаты		Описание закрепления на местности	Средняя квадратическая погрешность определения координат характерных точек границ земельного участка, м
	X	Y		
1	2	3	4	5
406	400357.72	3206431.81	Временный межевой знак	0.1
407	401495.53	3204871.6	Временный межевой знак	0.1
408	401712.88	3205033.5	Временный межевой знак	0.1
409	401986.11	3205381.2	Временный межевой знак	0.1
410	402039.87	3205451.21	Временный межевой знак	0.1
411	402306.56	3205835.32	Временный межевой знак	0.1
412	402284.88	3205856	Временный межевой знак	0.1
413	402271.96	3205866.17	Временный межевой знак	0.1
414	402257.39	3205867.47	Временный межевой знак	0.1
415	402239.58	3205861.87	Временный межевой знак	0.1
416	402222.43	3205848.76	Временный межевой знак	0.1
417	402209.88	3205834.54	Временный межевой знак	0.1
418	402204.54	3205819.11	Временный межевой знак	0.1
419	402204.43	3205789.76	Временный межевой знак	0.1
420	402212.44	3205756.5	Временный межевой знак	0.1

Государственный регистратор		ФГИС ЕГРН
полное наименование должности	подпись	инициалы, фамилия

М.П.

Выписка из Единого государственного реестра недвижимости об объекте недвижимости

Описание местоположения земельного участка

Земельный участок			
(вид объекта недвижимости)			
Лист № ___ Раздела **3.2**	Всего листов раздела **3.2:** ___	Всего разделов: ___	Всего листов выписки: ___
28.04.2022№ 99/2022/464504284			
Кадастровый номер:		**47:13:0000000:21658**	

Сведения о характерных точках границы земельного участка

Система координат
Зона №

Номер точки	Координаты		Описание закрепления на местности	Средняя квадратическая погрешность определения координат характерных точек границ земельного участка, м
	X	Y		
1	2	3	4	5
421	402216.68	3205738.92	Временный межевой знак	0.1
422	402215.47	3205723.01	Временный межевой знак	0.1
423	402205.09	3205714.66	Временный межевой знак	0.1
424	402162.16	3205655.26	Временный межевой знак	0.1
425	402096.98	3205558.8	Временный межевой знак	0.1
426	402012.92	3205468.37	Временный межевой знак	0.1
427	401952.54	3205392.1	Временный межевой знак	0.1
428	401925.14	3205388.44	Временный межевой знак	0.1
429	401895.76	3205402.95	Временный межевой знак	0.1
430	401885.22	3205428.25	Временный межевой знак	0.1
431	401890.49	3205461.48	Временный межевой знак	0.1
432	401924.99	3205525.63	Временный межевой знак	0.1
433	401887.22	3205542.14	Временный межевой знак	0.1
434	401864.13	3205465.62	Временный межевой знак	0.1
435	401830.93	3205369.76	Временный межевой знак	0.1

Государственный регистратор		ФГИС ЕГРН
полное наименование должности	подпись	инициалы, фамилия

М.П.

Выписка из Единого государственного реестра недвижимости об объекте недвижимости

Описание местоположения земельного участка

1083

Земельный участок			
(вид объекта недвижимости)			
Лист № ___ Раздела **3.2**	Всего листов раздела **3.2:** ___	Всего разделов: ___	Всего листов выписки: ___
28.04.2022№ 99/2022/464504284			
Кадастровый номер:		**47:13:0000000:21658**	

Сведения о характерных точках границы земельного участка

Система координат
Зона №

Номер точки	Координаты		Описание закрепления на местности	Средняя квадратическая погрешность определения координат характерных точек границ земельного участка, м
	X	Y		
1	2	3	4	5
436	401796.7	3205286.3	Временный межевой знак	0.1
437	401748.26	3205195.73	Временный межевой знак	0.1
438	401656.65	3205083.57	Временный межевой знак	0.1
439	401596.17	3205023.84	Временный межевой знак	0.1
440	401546.12	3204973.28	Временный межевой знак	0.1
441	401509.35	3204930.43	Временный межевой знак	0.1
442	401490.53	3204917.09	Временный межевой знак	0.1
443	401470.59	3204905.02	Временный межевой знак	0.1
444	401557.41	3204669.82	Временный межевой знак	0.1
445	401622.19	3204785.57	Временный межевой знак	0.1
446	401697.96	3204872.38	Временный межевой знак	0.1
447	401801.49	3204972.5	Временный межевой знак	0.1
448	401884.59	3205035.72	Временный межевой знак	0.1
449	401971.97	3205074.82	Временный межевой знак	0.1
450	402109.98	3205097.1	Временный межевой знак	0.1

Государственный регистратор		ФГИС ЕГРН
полное наименование должности	подпись	инициалы, фамилия

М.П.

Выписка из Единого государственного реестра недвижимости об объекте недвижимости

Описание местоположения земельного участка

1084

Земельный участок			
(вид объекта недвижимости)			
Лист № ___ Раздела **3.2**	Всего листов раздела **3.2:** ___	Всего разделов: ___	Всего листов выписки: ___
28.04.2022№ 99/2022/464504284			
Кадастровый номер:		**47:13:0000000:21658**	

Сведения о характерных точках границы земельного участка

Система координат
Зона №

Номер точки	Координаты		Описание закрепления на местности	Средняя квадратическая погрешность определения координат характерных точек границ земельного участка, м
	X	Y		
1	2	3	4	5
451	402336.27	3205112.29	Временный межевой знак	0.1
452	402406.4	3205137.17	Временный межевой знак	0.1
453	402478.21	3205188.74	Временный межевой знак	0.1
454	402564.71	3205277.73	Временный межевой знак	0.1
455	402644.58	3205368.94	Временный межевой знак	0.1
456	402573.31	3205398.81	Временный межевой знак	0.1
457	402518.89	3205423.19	Временный межевой знак	0.1
458	402500.76	3205460.68	Временный межевой знак	0.1
459	402484.28	3205477.01	Временный межевой знак	0.1
460	402461.74	3205490.76	Временный межевой знак	0.1
461	402466.22	3205503.96	Временный межевой знак	0.1
462	402488.01	3205527.05	Временный межевой знак	0.1
463	402497.36	3205542.83	Временный межевой знак	0.1
464	402492.53	3205559.86	Временный межевой знак	0.1
465	402498.28	3205579.66	Временный межевой знак	0.1

Государственный регистратор		ФГИС ЕГРН
полное наименование должности	подпись	инициалы, фамилия

М.П.

Выписка из Единого государственного реестра недвижимости об объекте недвижимости

Описание местоположения земельного участка

1085

Земельный участок			
(вид объекта недвижимости)			
Лист № ___ Раздела **3.2**	Всего листов раздела **3.2:** ___	Всего разделов: ___	Всего листов выписки: ___
28.04.2022№ 99/2022/464504284			
Кадастровый номер:		**47:13:0000000:21658**	

Сведения о характерных точках границы земельного участка

Система координат
Зона №

Номер точки	Координаты		Описание закрепления на местности	Средняя квадратическая погрешность определения координат характерных точек границ земельного участка, м
	X	Y		
1	2	3	4	5
466	402516.12	3205606.18	Временный межевой знак	0.1
467	402376.24	3205554.98	Временный межевой знак	0.1
468	402332.92	3205588.98	Временный межевой знак	0.1
469	402270.91	3205569.06	Временный межевой знак	0.1
470	402284.83	3205460.81	Временный межевой знак	0.1
471	402278.82	3205461.09	Временный межевой знак	0.1
472	402268.43	3205525.29	Временный межевой знак	0.1
473	402205.39	3205471.89	Временный межевой знак	0.1
474	402200.78	3205471.63	Временный межевой знак	0.1
475	402267.97	3205528.15	Временный межевой знак	0.1
476	402247.93	3205679.12	Временный межевой знак	0.1
477	402187.65	3205591.19	Временный межевой знак	0.1
478	402143.15	3205524.01	Временный межевой знак	0.1
479	402098.07	3205467.1	Временный межевой знак	0.1
480	402094.6	3205469.06	Временный межевой знак	0.1

Государственный регистратор		ФГИС ЕГРН
полное наименование должности	подпись	инициалы, фамилия

М.П.

Выписка из Единого государственного реестра недвижимости об объекте недвижимости

Описание местоположения земельного участка

Земельный участок			
(вид объекта недвижимости)			
Лист № ___ Раздела **3.2**	Всего листов раздела **3.2:** ___	Всего разделов: ___	Всего листов выписки: ___
28.04.2022№ 99/2022/464504284			
Кадастровый номер:		**47:13:0000000:21658**	

Сведения о характерных точках границы земельного участка

Система координат
Зона №

Номер точки	Координаты		Описание закрепления на местности	Средняя квадратическая погрешность определения координат характерных точек границ земельного участка, м
	X	Y		
1	2	3	4	5
481	402140.37	3205528.88	Временный межевой знак	0.1
482	402241.29	3205676.37	Временный межевой знак	0.1
483	402286.63	3205734.91	Временный межевой знак	0.1
484	402332.72	3205788.19	Временный межевой знак	0.1
485	402359.85	3205831.36	Временный межевой знак	0.1
486	402313	3205832.21	Временный межевой знак	0.1
487	402211.92	3205688.51	Временный межевой знак	0.1
488	402148.05	3205594.29	Временный межевой знак	0.1
489	402109.38	3205538.03	Временный межевой знак	0.1
490	402072.9	3205481.05	Временный межевой знак	0.1
491	401900.67	3205251	Временный межевой знак	0.1
492	401721.58	3205027.56	Временный межевой знак	0.1
493	401428.02	3204811.52	Временный межевой знак	0.1
494	401489.92	3204693.5	Временный межевой знак	0.1
495	401515.42	3204696.27	Временный межевой знак	0.1

Государственный регистратор		ФГИС ЕГРН
полное наименование должности	подпись	инициалы, фамилия

М.П.

Выписка из Единого государственного реестра недвижимости об объекте недвижимости

Сведения о характеристиках объекта недвижимости

На основании запроса от 28.04.2022 г., поступившего на рассмотрение 28.04.2022 г., сообщаем, что согласно записям Единого государственного реестра недвижимости:

Земельный участок			
(вид объекта недвижимости)			
Лист № ___ Раздела **1**	Всего листов раздела **1:** ___	Всего разделов: ___	Всего листов выписки: ___
28.04.2022№ 99/2022/464512113			
Кадастровый номер:		**47:13:0000000:21660**	

Номер кадастрового квартала:	47:13:0000000
Дата присвоения кадастрового номера:	27.12.2018
Ранее присвоенный государственный учетный номер:	данные отсутствуют
Адрес:	Ленинградская область, Тихвинский район, Цвылёвское сельское поселение
Площадь:	2055997 +/- 242386кв. м
Кадастровая стоимость, руб.:	9190306.59
Кадастровые номера расположенных в пределах земельного участка объектов недвижимости:	данные отсутствуют
Кадастровые номера объектов недвижимости, из которых образован объект недвижимости:	47:13:0000000:3
Кадастровые номера образованных объектов недвижимости:	данные отсутствуют
Сведения о включении объекта недвижимости в состав предприятия как имущественного комплекса:	

Государственный регистратор		ФГИС ЕГРН
полное наименование должности	подпись	инициалы, фамилия

М.П.

Выписка из Единого государственного реестра недвижимости об объекте недвижимости

Сведения о характеристиках объекта недвижимости

1088

Земельный участок			
(вид объекта недвижимости)			
Лист № ___ Раздела **1**	Всего листов раздела **1:** ___	Всего разделов: ___	Всего листов выписки: ___
28.04.2022№ 99/2022/464512113			
Кадастровый номер:		**47:13:0000000:21660**	

Категория земель:	Земли сельскохозяйственного назначения
Виды разрешенного использования:	для сельскохозяйственного производства
Сведения о кадастровом инженере:	Глинский Вадим Дмитриевич №47-16-0863
Сведения о лесах, водных объектах и об иных природных объектах, расположенных в пределах земельного участка:	данные отсутствуют
Сведения о том, что земельный участок полностью или частично расположен в границах зоны с особыми условиями использования территории или территории объекта культурного наследия	данные отсутствуют
Сведения о том, что земельный участок расположен в границах особой экономической зоны, территории опережающего социально-экономического развития, зоны территориального развития в Российской Федерации, игорной зоны:	данные отсутствуют
Сведения о том, что земельный участок расположен в границах особо охраняемой природной территории, охотничьих угодий, лесничеств, лесопарков:	данные отсутствуют
Сведения о результатах проведения государственного земельного надзора:	данные отсутствуют
Сведения о расположении земельного участка в границах территории, в отношении которой утвержден проект межевания территории:	данные отсутствуют

Государственный регистратор		ФГИС ЕГРН
полное наименование должности	подпись	инициалы, фамилия

М.П.

Выписка из Единого государственного реестра недвижимости об объекте недвижимости

Сведения о характеристиках объекта недвижимости

1089

Земельный участок			
(вид объекта недвижимости)			
Лист № ___ Раздела **1**	Всего листов раздела **1:** ___	Всего разделов: ___	Всего листов выписки: ___
28.04.2022№ 99/2022/464512113			
Кадастровый номер:		**47:13:0000000:21660**	

Условный номер земельного участка:	данные отсутствуют
Сведения о принятии акта и (или) заключении договора, предусматривающих предоставление в соответствии с земельным законодательством исполнительным органом государственной власти или органом местного самоуправления находящегося в государственной или муниципальной собственности земельного участка для строительства наемного дома социального использования или наемного дома коммерческого использования:	данные отсутствуют
Сведения о том, что земельный участок или земельные участки образованы на основании решения об изъятии земельного участка и (или) расположенного на нем объекта недвижимости для государственных или муниципальных нужд:	данные отсутствуют
Сведения о том, что земельный участок образован из земель или земельного участка, государственная собственность на которые не разграничена:	данные отсутствуют
Сведения о наличии земельного спора о местоположении границ земельных участков:	данные отсутствуют
Статус записи об объекте недвижимости:	Сведения об объекте недвижимости имеют статус "актуальные"
Особые отметки:	Граница земельного участка состоит из 44 контуров. Для данного земельного участка обеспечен доступ посредством земельного участка (земельных участков) с кадастровым номером (кадастровыми номерами) 47:13:0000000:21288, 47:13:1006001:221, 47:13:0000000:21152, 47:13:0000000:21212, , , , , , , , , . Сведения о видах разрешенного использовании имеют статус «Актуальные незасвидетельствованные». Право (ограничение права, обременение объекта недвижимости) зарегистрировано на данный объект недвижимости с видами разрешенного использования «Для ведения крестьянского (фермерского) хозяйства».
Получатель выписки:	Лукашов Дмитрий Иванович

Государственный регистратор		ФГИС ЕГРН
полное наименование должности	подпись	инициалы, фамилия

М.П.

Выписка из Единого государственного реестра недвижимости об объекте недвижимости

Сведения о зарегистрированных правах

Земельный участок			
(вид объекта недвижимости)			
Лист № ___ Раздела **2**	Всего листов раздела **2:** ___	Всего разделов: ___	Всего листов выписки: ___
28.04.2022№ 99/2022/464512113			
Кадастровый номер:		**47:13:0000000:21660**	

1.	Правообладатель (правообладатели):	1.1.	Акционерное общество "КУЛЬТУРА-АГРО", ИНН: 4715002099
2.	Вид, номер и дата государственной регистрации права:	2.1.	Собственность, № 47:13:0000000:21660-47/010/2018-1 от 27.12.2018
3.	Ограничение прав и обременение объекта недвижимости:	не зарегистрировано	
4.	Договоры участия в долевом строительстве:	данные отсутствуют	
5.	Заявленные в судебном порядке права требования:	данные отсутствуют	
6.	Сведения о возражении в отношении зарегистрированного права:	данные отсутствуют	
7.	Сведения о наличии решения об изъятии объекта недвижимости для государственных и муниципальных нужд:	данные отсутствуют	
8.	Сведения о невозможности государственной регистрации без личного участия правообладателя или его законного представителя:		
9.	Правопритязания и сведения о наличии поступивших, но не рассмотренных заявлений о проведении государственной регистрации права (перехода, прекращения права), ограничения права или обременения объекта недвижимости, сделки в отношении объекта недвижимости:	данные отсутствуют	
10.	Сведения об осуществлении государственной регистрации сделки, права, ограничения права без необходимого в силу закона согласия третьего лица, органа:	данные отсутствуют	
11.	Сведения о невозможности государственной регистрации перехода, прекращения, ограничения права на земельный участок из земель сельскохозяйственного назначения:		

Государственный регистратор		ФГИС ЕГРН
полное наименование должности	подпись	инициалы, фамилия

М.П.

Выписка из Единого государственного реестра недвижимости об объекте недвижимости

Описание местоположения земельного участка

Земельный участок			
(вид объекта недвижимости)			
Лист № ___ Раздела **3**	Всего листов раздела **3:** ___	Всего разделов: ___	Всего листов выписки: ___
28.04.2022№ 99/2022/464512113			
Кадастровый номер:		**47:13:0000000:21660**	

План (чертеж, схема) земельного участка			
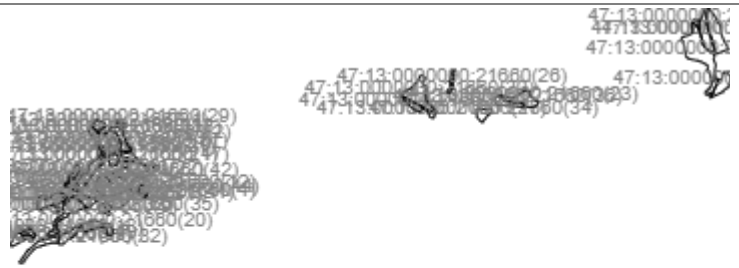			
Масштаб 1: данные отсутствуют	Условные обозначения:		

Государственный регистратор		ФГИС ЕГРН
полное наименование должности	подпись	инициалы, фамилия

М.П.

Выписка из Единого государственного реестра недвижимости об объекте недвижимости

Описание местоположения земельного участка

Земельный участок			
(вид объекта недвижимости)			
Лист № ___ Раздела **3**	Всего листов раздела **3:** ___	Всего разделов: ___	Всего листов выписки: ___
28.04.2022№ 99/2022/464512113			
Кадастровый номер:		**47:13:0000000:21660**	

План (чертеж, схема) земельного участка			
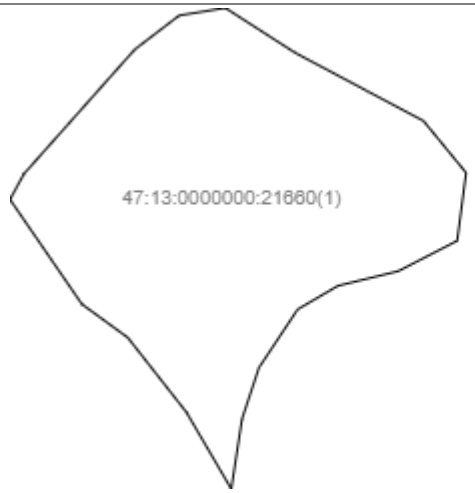			
Масштаб 1: данные отсутствуют	Условные обозначения:		

Государственный регистратор		ФГИС ЕГРН
полное наименование должности	подпись	инициалы, фамилия

М.П.

Выписка из Единого государственного реестра недвижимости об объекте недвижимости

Описание местоположения земельного участка

Земельный участок			
(вид объекта недвижимости)			
Лист № ___ Раздела **3**	Всего листов раздела **3:** ___	Всего разделов: ___	Всего листов выписки: ___
28.04.2022№ 99/2022/464512113			
Кадастровый номер:		**47:13:0000000:21660**	

План (чертеж, схема) земельного участка			
Масштаб 1: данные отсутствуют	Условные обозначения:		

Государственный регистратор		ФГИС ЕГРН
полное наименование должности	подпись	инициалы, фамилия

М.П.

Выписка из Единого государственного реестра недвижимости об объекте недвижимости

Описание местоположения земельного участка

Земельный участок			
(вид объекта недвижимости)			
Лист № ___ Раздела **3**	Всего листов раздела **3:** ___	Всего разделов: ___	Всего листов выписки: ___
28.04.2022№ 99/2022/464512113			
Кадастровый номер:		**47:13:0000000:21660**	

План (чертеж, схема) земельного участка			
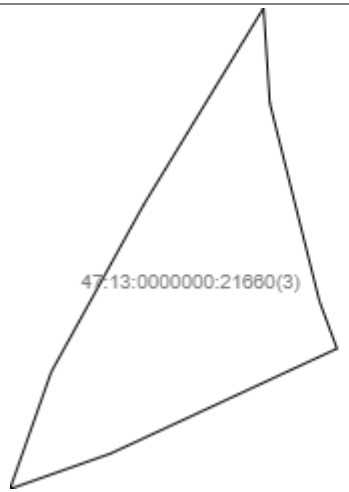			
Масштаб 1: данные отсутствуют	Условные обозначения:		

Государственный регистратор		ФГИС ЕГРН
полное наименование должности	подпись	инициалы, фамилия

М.П.

Выписка из Единого государственного реестра недвижимости об объекте недвижимости

Описание местоположения земельного участка

Земельный участок			
(вид объекта недвижимости)			
Лист № ___ Раздела **3**	Всего листов раздела **3:** ___	Всего разделов: ___	Всего листов выписки: ___
28.04.2022№ 99/2022/464512113			
Кадастровый номер:		**47:13:0000000:21660**	

План (чертеж, схема) земельного участка			
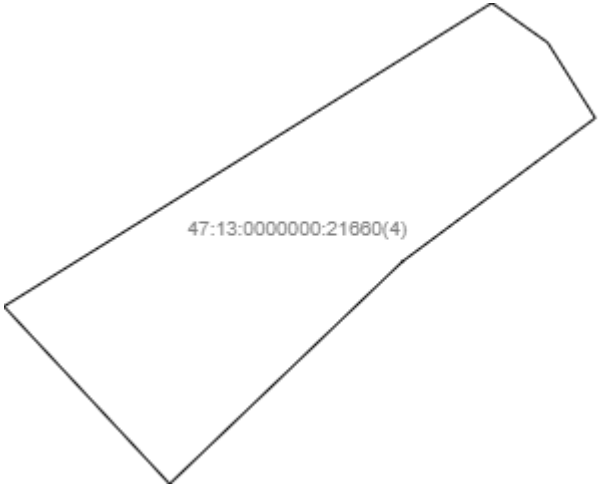			
Масштаб 1: данные отсутствуют	Условные обозначения:		

Государственный регистратор		ФГИС ЕГРН
полное наименование должности	подпись	инициалы, фамилия

М.П.

Выписка из Единого государственного реестра недвижимости об объекте недвижимости

Описание местоположения земельного участка

Земельный участок			
(вид объекта недвижимости)			
Лист № ___ Раздела **3**	Всего листов раздела **3:** ___	Всего разделов: ___	Всего листов выписки: ___
28.04.2022№ 99/2022/464512113			
Кадастровый номер:		**47:13:0000000:21660**	

План (чертеж, схема) земельного участка			
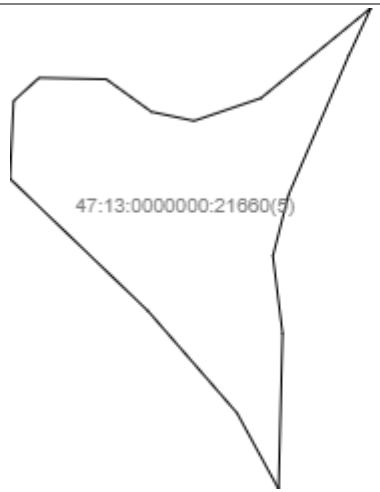			
Масштаб 1: данные отсутствуют	Условные обозначения:		

Государственный регистратор		ФГИС ЕГРН
полное наименование должности	подпись	инициалы, фамилия

М.П.

Выписка из Единого государственного реестра недвижимости об объекте недвижимости

Описание местоположения земельного участка

1098

Земельный участок			
(вид объекта недвижимости)			
Лист № ___ Раздела **3**	Всего листов раздела **3:** ___	Всего разделов: ___	Всего листов выписки: ___
28.04.2022№ 99/2022/464512113			
Кадастровый номер:		**47:13:0000000:21660**	

План (чертеж, схема) земельного участка			
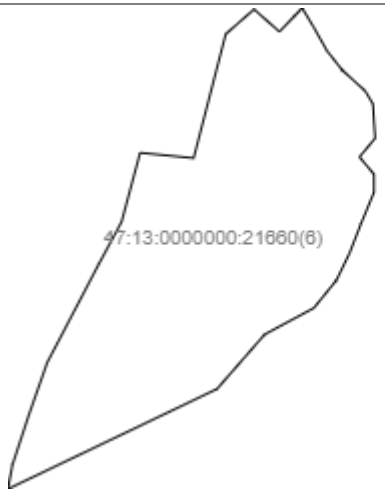			
Масштаб 1: данные отсутствуют	Условные обозначения:		

Государственный регистратор		ФГИС ЕГРН
полное наименование должности	подпись	инициалы, фамилия

М.П.

Выписка из Единого государственного реестра недвижимости об объекте недвижимости

Описание местоположения земельного участка

1099

Земельный участок			
(вид объекта недвижимости)			
Лист № ___ Раздела **3**	Всего листов раздела **3:** ___	Всего разделов: ___	Всего листов выписки: ___
28.04.2022№ 99/2022/464512113			
Кадастровый номер:		**47:13:0000000:21660**	

План (чертеж, схема) земельного участка			
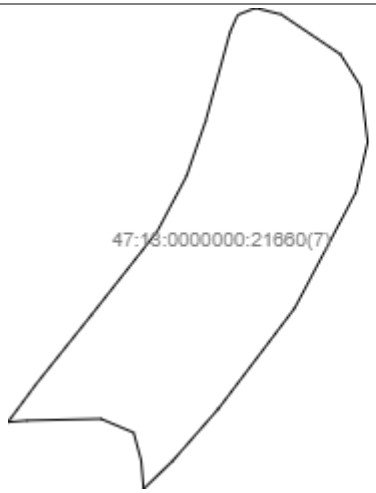			
Масштаб 1: данные отсутствуют	Условные обозначения:		

Государственный регистратор		ФГИС ЕГРН
полное наименование должности	подпись	инициалы, фамилия

М.П.

Выписка из Единого государственного реестра недвижимости об объекте недвижимости

Описание местоположения земельного участка

1100

Земельный участок			
(вид объекта недвижимости)			
Лист № ___ Раздела **3**	Всего листов раздела **3:** ___	Всего разделов: ___	Всего листов выписки: ___
28.04.2022№ 99/2022/464512113			
Кадастровый номер:		**47:13:0000000:21660**	

План (чертеж, схема) земельного участка			
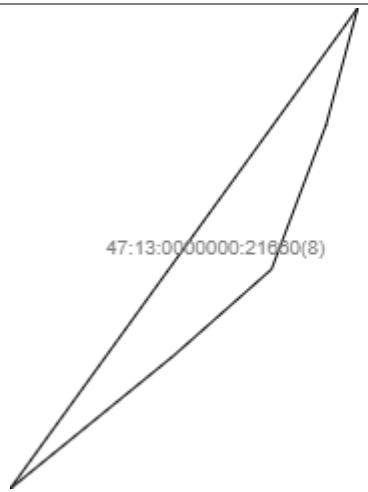			
Масштаб 1: данные отсутствуют	Условные обозначения:		

Государственный регистратор		ФГИС ЕГРН
полное наименование должности	подпись	инициалы, фамилия

М.П.

Выписка из Единого государственного реестра недвижимости об объекте недвижимости

Описание местоположения земельного участка

1101

Земельный участок			
(вид объекта недвижимости)			
Лист № ___ Раздела **3**	Всего листов раздела **3:** ___	Всего разделов: ___	Всего листов выписки: ___
28.04.2022№ 99/2022/464512113			
Кадастровый номер:		**47:13:0000000:21660**	

План (чертеж, схема) земельного участка			
Масштаб 1: данные отсутствуют	Условные обозначения:		

Государственный регистратор		ФГИС ЕГРН
полное наименование должности	подпись	инициалы, фамилия

М.П.

Выписка из Единого государственного реестра недвижимости об объекте недвижимости

Описание местоположения земельного участка

1102

Земельный участок			
(вид объекта недвижимости)			
Лист № ___ Раздела **3**	Всего листов раздела **3:** ___	Всего разделов: ___	Всего листов выписки: ___
28.04.2022№ 99/2022/464512113			
Кадастровый номер:		**47:13:0000000:21660**	

План (чертеж, схема) земельного участка			
Масштаб 1: данные отсутствуют	Условные обозначения:		

Государственный регистратор		ФГИС ЕГРН
полное наименование должности	подпись	инициалы, фамилия

М.П.

Выписка из Единого государственного реестра недвижимости об объекте недвижимости

Описание местоположения земельного участка

1103

Земельный участок			
(вид объекта недвижимости)			
Лист № ___ Раздела **3**	Всего листов раздела **3:** ___	Всего разделов: ___	Всего листов выписки: ___
28.04.2022№ 99/2022/464512113			
Кадастровый номер:		**47:13:0000000:21660**	

План (чертеж, схема) земельного участка			
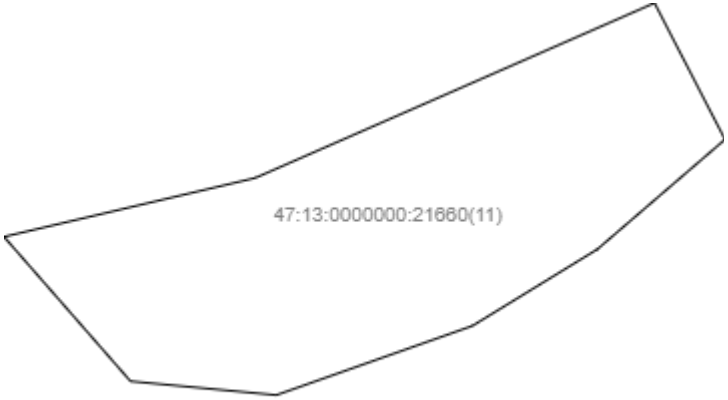			
Масштаб 1: данные отсутствуют	Условные обозначения:		

Государственный регистратор		ФГИС ЕГРН
полное наименование должности	подпись	инициалы, фамилия

М.П.

Выписка из Единого государственного реестра недвижимости об объекте недвижимости

Описание местоположения земельного участка

1104

Земельный участок			
(вид объекта недвижимости)			
Лист № ___ Раздела **3**	Всего листов раздела **3:** ___	Всего разделов: ___	Всего листов выписки: ___
28.04.2022№ 99/2022/464512113			
Кадастровый номер:		**47:13:0000000:21660**	

План (чертеж, схема) земельного участка			
Масштаб 1: данные отсутствуют	Условные обозначения:		

Государственный регистратор		ФГИС ЕГРН
полное наименование должности	подпись	инициалы, фамилия

М.П.

Выписка из Единого государственного реестра недвижимости об объекте недвижимости

Описание местоположения земельного участка

1105

Земельный участок			
(вид объекта недвижимости)			
Лист № ___ Раздела **3**	Всего листов раздела **3:** ___	Всего разделов: ___	Всего листов выписки: ___
28.04.2022№ 99/2022/464512113			
Кадастровый номер:		**47:13:0000000:21660**	

План (чертеж, схема) земельного участка

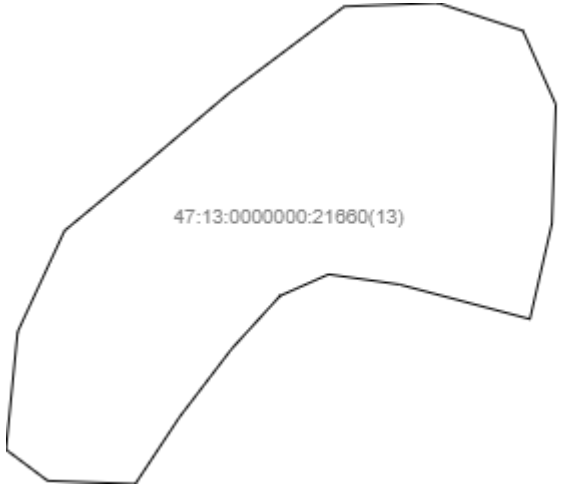

Масштаб 1: данные отсутствуют	Условные обозначения:		

Государственный регистратор		ФГИС ЕГРН
полное наименование должности	подпись	инициалы, фамилия

М.П.

Выписка из Единого государственного реестра недвижимости об объекте недвижимости

Описание местоположения земельного участка

1106

Земельный участок			
(вид объекта недвижимости)			
Лист № ___ Раздела **3**	Всего листов раздела **3:** ___	Всего разделов: ___	Всего листов выписки: ___
28.04.2022№ 99/2022/464512113			
Кадастровый номер:		**47:13:0000000:21660**	

План (чертеж, схема) земельного участка

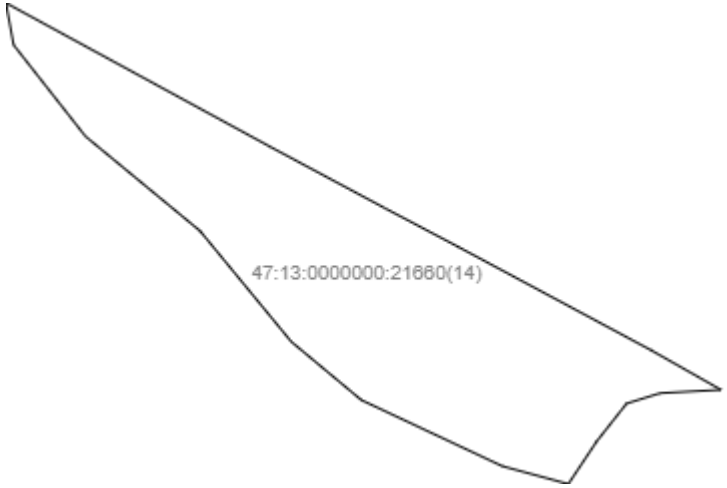

Масштаб 1: данные отсутствуют	Условные обозначения:		

Государственный регистратор		ФГИС ЕГРН
полное наименование должности	подпись	инициалы, фамилия

М.П.

Выписка из Единого государственного реестра недвижимости об объекте недвижимости

Описание местоположения земельного участка

1107

Земельный участок			
(вид объекта недвижимости)			
Лист № ___ Раздела **3**	Всего листов раздела **3:** ___	Всего разделов: ___	Всего листов выписки: ___
28.04.2022№ 99/2022/464512113			
Кадастровый номер:		**47:13:0000000:21660**	

План (чертеж, схема) земельного участка			
Масштаб 1: данные отсутствуют	Условные обозначения:		

Государственный регистратор		ФГИС ЕГРН
полное наименование должности	подпись	инициалы, фамилия

М.П.

Выписка из Единого государственного реестра недвижимости об объекте недвижимости

Описание местоположения земельного участка

1108

Земельный участок			
(вид объекта недвижимости)			
Лист № ___ Раздела **3**	Всего листов раздела **3:** ___	Всего разделов: ___	Всего листов выписки: ___
28.04.2022№ 99/2022/464512113			
Кадастровый номер:		**47:13:0000000:21660**	

План (чертеж, схема) земельного участка			
Масштаб 1: данные отсутствуют	Условные обозначения:		

Государственный регистратор		ФГИС ЕГРН
полное наименование должности	подпись	инициалы, фамилия

М.П.

Выписка из Единого государственного реестра недвижимости об объекте недвижимости

Описание местоположения земельного участка

Земельный участок			
(вид объекта недвижимости)			
Лист № ___ Раздела **3**	Всего листов раздела **3:** ___	Всего разделов: ___	Всего листов выписки: ___
28.04.2022№ 99/2022/464512113			
Кадастровый номер:		**47:13:0000000:21660**	

План (чертеж, схема) земельного участка

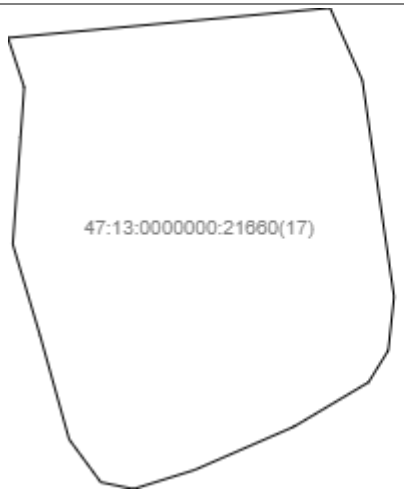

Масштаб 1: данные отсутствуют	Условные обозначения:		

Государственный регистратор		ФГИС ЕГРН
полное наименование должности	подпись	инициалы, фамилия

М.П.

Выписка из Единого государственного реестра недвижимости об объекте недвижимости

Описание местоположения земельного участка

1110

Земельный участок			
(вид объекта недвижимости)			
Лист № ___ Раздела **3**	Всего листов раздела **3:** ___	Всего разделов: ___	Всего листов выписки: ___
28.04.2022№ 99/2022/464512113			
Кадастровый номер:		**47:13:0000000:21660**	

План (чертеж, схема) земельного участка			
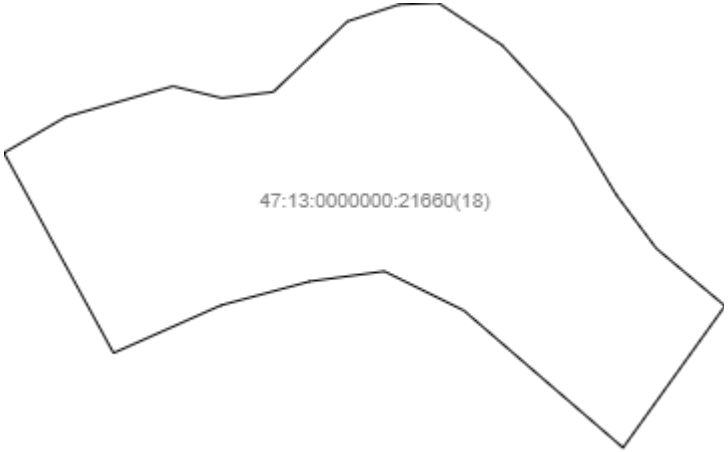			
Масштаб 1: данные отсутствуют	Условные обозначения:		

Государственный регистратор		ФГИС ЕГРН
полное наименование должности	подпись	инициалы, фамилия

М.П.

Выписка из Единого государственного реестра недвижимости об объекте недвижимости

Описание местоположения земельного участка

1111

Земельный участок			
(вид объекта недвижимости)			
Лист № ___ Раздела **3**	Всего листов раздела **3:** ___	Всего разделов: ___	Всего листов выписки: ___
28.04.2022№ 99/2022/464512113			
Кадастровый номер:		**47:13:0000000:21660**	

План (чертеж, схема) земельного участка			
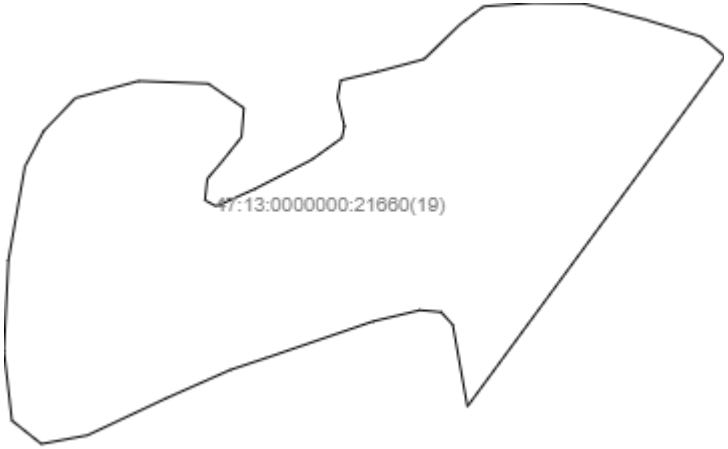			
Масштаб 1: данные отсутствуют	Условные обозначения:		

Государственный регистратор		ФГИС ЕГРН
полное наименование должности	подпись	инициалы, фамилия

М.П.

Выписка из Единого государственного реестра недвижимости об объекте недвижимости

Описание местоположения земельного участка

1112

Земельный участок			
(вид объекта недвижимости)			
Лист № ___ Раздела **3**	Всего листов раздела **3:** ___	Всего разделов: ___	Всего листов выписки: ___
28.04.2022№ 99/2022/464512113			
Кадастровый номер:		**47:13:0000000:21660**	

План (чертеж, схема) земельного участка			
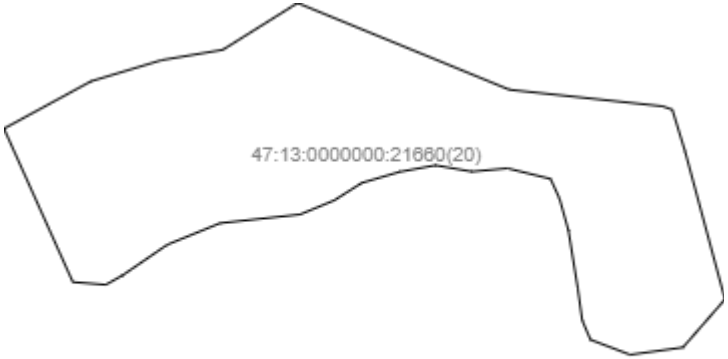			
Масштаб 1: данные отсутствуют	Условные обозначения:		

Государственный регистратор		ФГИС ЕГРН
полное наименование должности	подпись	инициалы, фамилия

М.П.

Выписка из Единого государственного реестра недвижимости об объекте недвижимости

Описание местоположения земельного участка

Земельный участок			
(вид объекта недвижимости)			
Лист № ___ Раздела **3**	Всего листов раздела **3:** ___	Всего разделов: ___	Всего листов выписки: ___
28.04.2022№ 99/2022/464512113			
Кадастровый номер:		**47:13:0000000:21660**	

План (чертеж, схема) земельного участка			
Масштаб 1: данные отсутствуют	Условные обозначения:		

Государственный регистратор		ФГИС ЕГРН
полное наименование должности	подпись	инициалы, фамилия

М.П.

Выписка из Единого государственного реестра недвижимости об объекте недвижимости

Описание местоположения земельного участка

1114

Земельный участок			
(вид объекта недвижимости)			
Лист № ___ Раздела **3**	Всего листов раздела **3:** ___	Всего разделов: ___	Всего листов выписки: ___
28.04.2022№ 99/2022/464512113			
Кадастровый номер:		**47:13:0000000:21660**	

План (чертеж, схема) земельного участка			
			
Масштаб 1: данные отсутствуют	Условные обозначения:		

Государственный регистратор		ФГИС ЕГРН
полное наименование должности	подпись	инициалы, фамилия

М.П.

Выписка из Единого государственного реестра недвижимости об объекте недвижимости

Описание местоположения земельного участка

1115

Земельный участок			
(вид объекта недвижимости)			
Лист № ___ Раздела **3**	Всего листов раздела **3:** ___	Всего разделов: ___	Всего листов выписки: ___
28.04.2022№ 99/2022/464512113			
Кадастровый номер:		**47:13:0000000:21660**	

План (чертеж, схема) земельного участка			
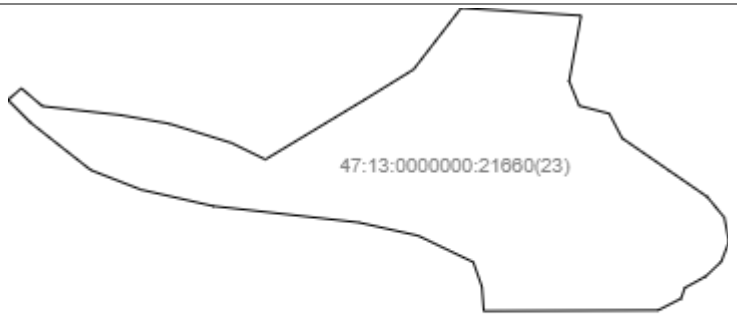			
Масштаб 1: данные отсутствуют	Условные обозначения:		

Государственный регистратор		ФГИС ЕГРН
полное наименование должности	подпись	инициалы, фамилия

М.П.

Выписка из Единого государственного реестра недвижимости об объекте недвижимости

Описание местоположения земельного участка

Земельный участок			
(вид объекта недвижимости)			
Лист № ___ Раздела **3**	Всего листов раздела **3:** ___	Всего разделов: ___	Всего листов выписки: ___
28.04.2022№ 99/2022/464512113			
Кадастровый номер:		**47:13:0000000:21660**	

План (чертеж, схема) земельного участка			
Масштаб 1: данные отсутствуют	Условные обозначения:		

Государственный регистратор		ФГИС ЕГРН
полное наименование должности	подпись	инициалы, фамилия

М.П.

Выписка из Единого государственного реестра недвижимости об объекте недвижимости

Описание местоположения земельного участка

Земельный участок			
(вид объекта недвижимости)			
Лист № ___ Раздела **3**	Всего листов раздела **3:** ___	Всего разделов: ___	Всего листов выписки: ___
28.04.2022№ 99/2022/464512113			
Кадастровый номер:		**47:13:0000000:21660**	

План (чертеж, схема) земельного участка			
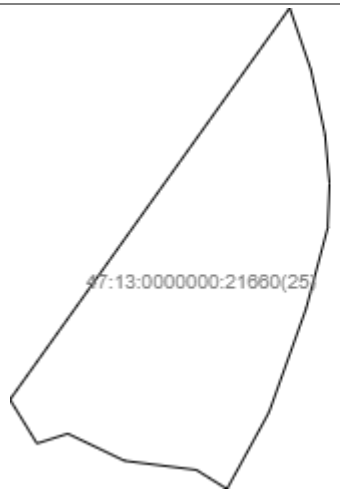			
Масштаб 1: данные отсутствуют	Условные обозначения:		

Государственный регистратор		ФГИС ЕГРН
полное наименование должности	подпись	инициалы, фамилия

М.П.

Выписка из Единого государственного реестра недвижимости об объекте недвижимости

Описание местоположения земельного участка

Земельный участок			
(вид объекта недвижимости)			
Лист № ___ Раздела **3**	Всего листов раздела **3:** ___	Всего разделов: ___	Всего листов выписки: ___
28.04.2022№ 99/2022/464512113			
Кадастровый номер:		**47:13:0000000:21660**	

План (чертеж, схема) земельного участка			
Масштаб 1: данные отсутствуют	Условные обозначения:		

Государственный регистратор		ФГИС ЕГРН
полное наименование должности	подпись	инициалы, фамилия

М.П.

Выписка из Единого государственного реестра недвижимости об объекте недвижимости

Описание местоположения земельного участка

1119

Земельный участок			
(вид объекта недвижимости)			
Лист № ___ Раздела **3**	Всего листов раздела **3:** ___	Всего разделов: ___	Всего листов выписки: ___
28.04.2022№ 99/2022/464512113			
Кадастровый номер:		**47:13:0000000:21660**	

План (чертеж, схема) земельного участка			
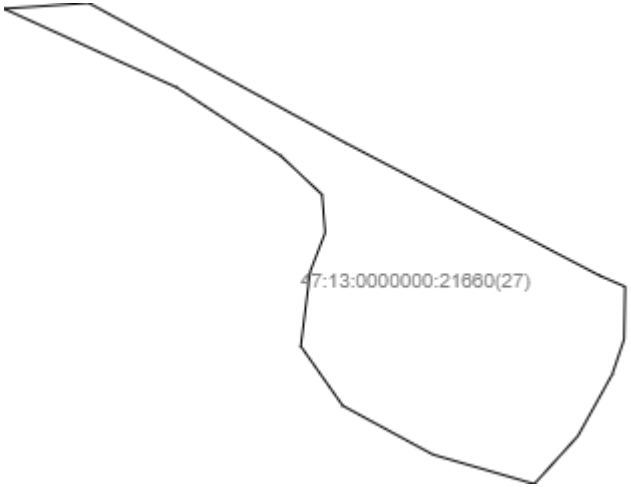			
Масштаб 1: данные отсутствуют	Условные обозначения:		

Государственный регистратор		ФГИС ЕГРН
полное наименование должности	подпись	инициалы, фамилия

М.П.

Выписка из Единого государственного реестра недвижимости об объекте недвижимости

Описание местоположения земельного участка

1120

Земельный участок			
(вид объекта недвижимости)			
Лист № ___ Раздела **3**	Всего листов раздела **3:** ___	Всего разделов: ___	Всего листов выписки: ___
28.04.2022№ 99/2022/464512113			
Кадастровый номер:		**47:13:0000000:21660**	

План (чертеж, схема) земельного участка			
Масштаб 1: данные отсутствуют	Условные обозначения:		

Государственный регистратор		ФГИС ЕГРН
полное наименование должности	подпись	инициалы, фамилия

М.П.

Выписка из Единого государственного реестра недвижимости об объекте недвижимости

Описание местоположения земельного участка

1121

Земельный участок			
(вид объекта недвижимости)			
Лист № ___ Раздела **3**	Всего листов раздела **3:** ___	Всего разделов: ___	Всего листов выписки: ___
28.04.2022№ 99/2022/464512113			
Кадастровый номер:		**47:13:0000000:21660**	

План (чертеж, схема) земельного участка			
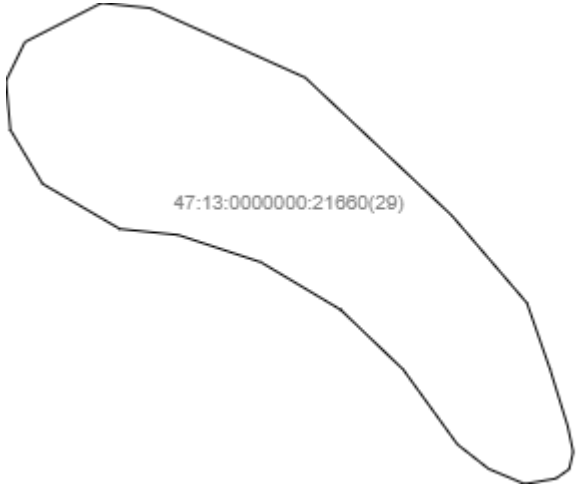			
Масштаб 1: данные отсутствуют	Условные обозначения:		

Государственный регистратор		ФГИС ЕГРН
полное наименование должности	подпись	инициалы, фамилия

М.П.

Выписка из Единого государственного реестра недвижимости об объекте недвижимости

Описание местоположения земельного участка

1122

Земельный участок			
(вид объекта недвижимости)			
Лист № ___ Раздела **3**	Всего листов раздела **3:** ___	Всего разделов: ___	Всего листов выписки: ___
28.04.2022№ 99/2022/464512113			
Кадастровый номер:		**47:13:0000000:21660**	

План (чертеж, схема) земельного участка

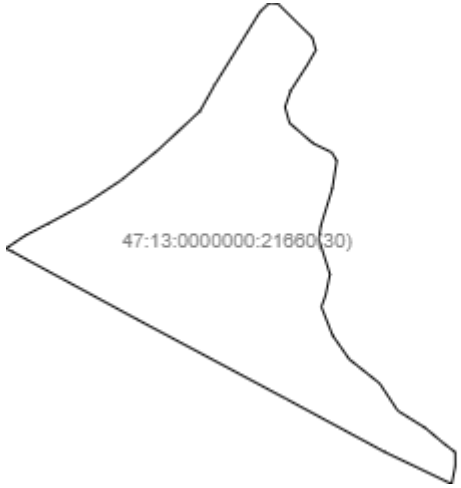

Масштаб 1: данные отсутствуют	Условные обозначения:		

Государственный регистратор		ФГИС ЕГРН
полное наименование должности	подпись	инициалы, фамилия

М.П.

Выписка из Единого государственного реестра недвижимости об объекте недвижимости

Описание местоположения земельного участка

1123

Земельный участок			
(вид объекта недвижимости)			
Лист № ___ Раздела **3**	Всего листов раздела **3:** ___	Всего разделов: ___	Всего листов выписки: ___
28.04.2022№ 99/2022/464512113			
Кадастровый номер:		**47:13:0000000:21660**	

План (чертеж, схема) земельного участка			
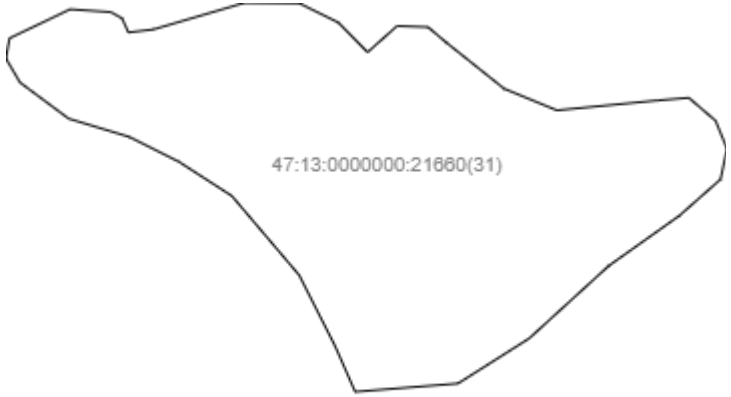			
Масштаб 1: данные отсутствуют	Условные обозначения:		

Государственный регистратор		ФГИС ЕГРН
полное наименование должности	подпись	инициалы, фамилия

М.П.

Выписка из Единого государственного реестра недвижимости об объекте недвижимости

Описание местоположения земельного участка

1124

Земельный участок			
(вид объекта недвижимости)			
Лист № ___ Раздела **3**	Всего листов раздела **3:** ___	Всего разделов: ___	Всего листов выписки: ___
28.04.2022№ 99/2022/464512113			
Кадастровый номер:		**47:13:0000000:21660**	

План (чертеж, схема) земельного участка			
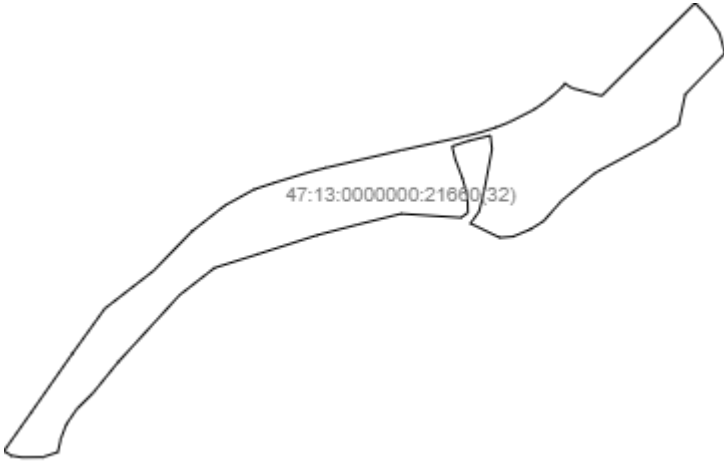			
Масштаб 1: данные отсутствуют	Условные обозначения:		

Государственный регистратор		ФГИС ЕГРН
полное наименование должности	подпись	инициалы, фамилия

М.П.

Выписка из Единого государственного реестра недвижимости об объекте недвижимости

Описание местоположения земельного участка

Земельный участок			
(вид объекта недвижимости)			
Лист № ___ Раздела **3**	Всего листов раздела **3:** ___	Всего разделов: ___	Всего листов выписки: ___
28.04.2022№ 99/2022/464512113			
Кадастровый номер:		**47:13:0000000:21660**	

План (чертеж, схема) земельного участка			
Масштаб 1: данные отсутствуют	Условные обозначения:		

Государственный регистратор		ФГИС ЕГРН
полное наименование должности	подпись	инициалы, фамилия

М.П.

Выписка из Единого государственного реестра недвижимости об объекте недвижимости

Описание местоположения земельного участка

Земельный участок			
(вид объекта недвижимости)			
Лист № ___ Раздела **3**	Всего листов раздела **3:** ___	Всего разделов: ___	Всего листов выписки: ___
28.04.2022№ 99/2022/464512113			
Кадастровый номер:		**47:13:0000000:21660**	

План (чертеж, схема) земельного участка			
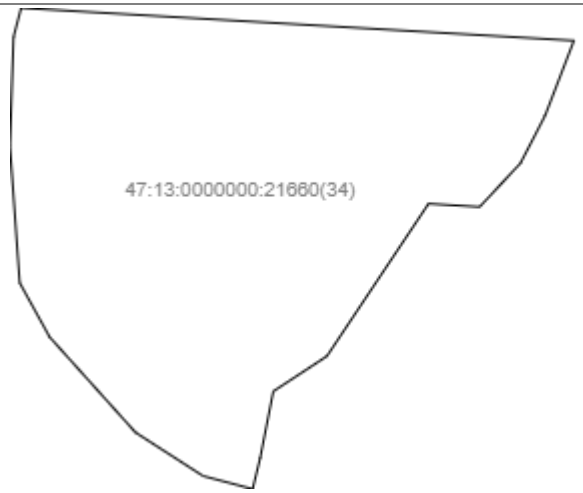			
Масштаб 1: данные отсутствуют	Условные обозначения:		

Государственный регистратор		ФГИС ЕГРН
полное наименование должности	подпись	инициалы, фамилия

М.П.

Выписка из Единого государственного реестра недвижимости об объекте недвижимости

Описание местоположения земельного участка

Земельный участок			
(вид объекта недвижимости)			
Лист № ___ Раздела **3**	Всего листов раздела **3:** ___	Всего разделов: ___	Всего листов выписки: ___
28.04.2022№ 99/2022/464512113			
Кадастровый номер:		**47:13:0000000:21660**	

План (чертеж, схема) земельного участка			
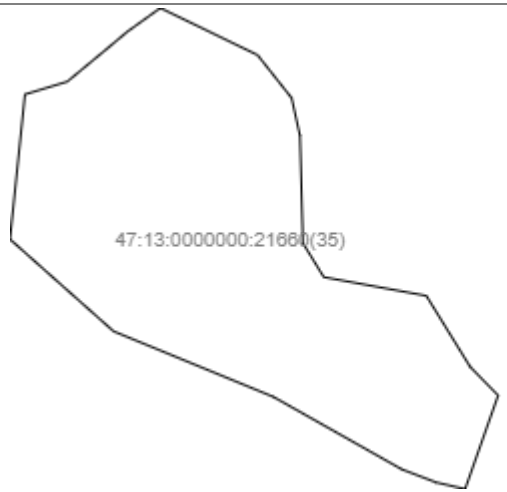			
Масштаб 1: данные отсутствуют	Условные обозначения:		

Государственный регистратор		ФГИС ЕГРН
полное наименование должности	подпись	инициалы, фамилия

М.П.

Выписка из Единого государственного реестра недвижимости об объекте недвижимости

Описание местоположения земельного участка

1128

Земельный участок			
(вид объекта недвижимости)			
Лист № ___ Раздела **3**	Всего листов раздела **3:** ___	Всего разделов: ___	Всего листов выписки: ___
28.04.2022№ 99/2022/464512113			
Кадастровый номер:		**47:13:0000000:21660**	

План (чертеж, схема) земельного участка			
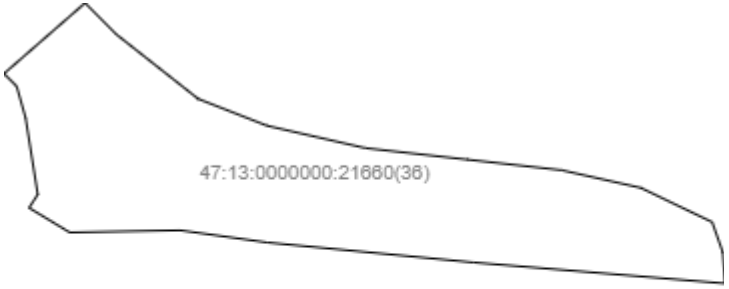			
Масштаб 1: данные отсутствуют	Условные обозначения:		

Государственный регистратор		ФГИС ЕГРН
полное наименование должности	подпись	инициалы, фамилия

М.П.

Выписка из Единого государственного реестра недвижимости об объекте недвижимости

Описание местоположения земельного участка

1129

Земельный участок			
(вид объекта недвижимости)			
Лист № ___ Раздела **3**	Всего листов раздела **3:** ___	Всего разделов: ___	Всего листов выписки: ___
28.04.2022№ 99/2022/464512113			
Кадастровый номер:		**47:13:0000000:21660**	

План (чертеж, схема) земельного участка			
Масштаб 1: данные отсутствуют	Условные обозначения:		

Государственный регистратор		ФГИС ЕГРН
полное наименование должности	подпись	инициалы, фамилия

М.П.

Выписка из Единого государственного реестра недвижимости об объекте недвижимости

Описание местоположения земельного участка

1130

Земельный участок			
(вид объекта недвижимости)			
Лист № ___ Раздела **3**	Всего листов раздела **3:** ___	Всего разделов: ___	Всего листов выписки: ___
28.04.2022№ 99/2022/464512113			
Кадастровый номер:		**47:13:0000000:21660**	

План (чертеж, схема) земельного участка			
Масштаб 1: данные отсутствуют	Условные обозначения:		

Государственный регистратор		ФГИС ЕГРН
полное наименование должности	подпись	инициалы, фамилия

М.П.

Выписка из Единого государственного реестра недвижимости об объекте недвижимости

Описание местоположения земельного участка

1131

Земельный участок			
(вид объекта недвижимости)			
Лист № ___ Раздела **3**	Всего листов раздела **3:** ___	Всего разделов: ___	Всего листов выписки: ___
28.04.2022№ 99/2022/464512113			
Кадастровый номер:		**47:13:0000000:21660**	

План (чертеж, схема) земельного участка			
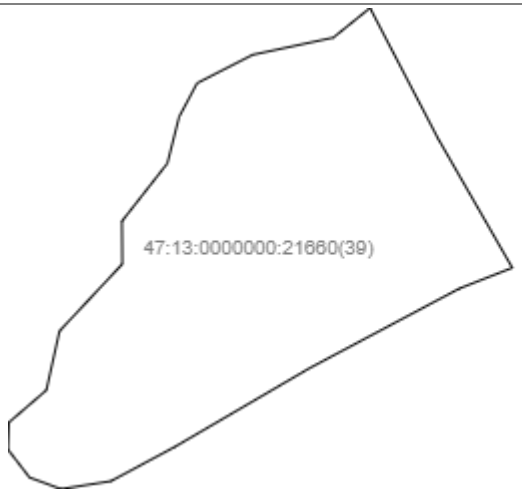			
Масштаб 1: данные отсутствуют	Условные обозначения:		

Государственный регистратор		ФГИС ЕГРН
полное наименование должности	подпись	инициалы, фамилия

М.П.

Выписка из Единого государственного реестра недвижимости об объекте недвижимости

Описание местоположения земельного участка

1132

Земельный участок			
(вид объекта недвижимости)			
Лист № ___ Раздела **3**	Всего листов раздела **3:** ___	Всего разделов: ___	Всего листов выписки: ___
28.04.2022№ 99/2022/464512113			
Кадастровый номер:		**47:13:0000000:21660**	

План (чертеж, схема) земельного участка			
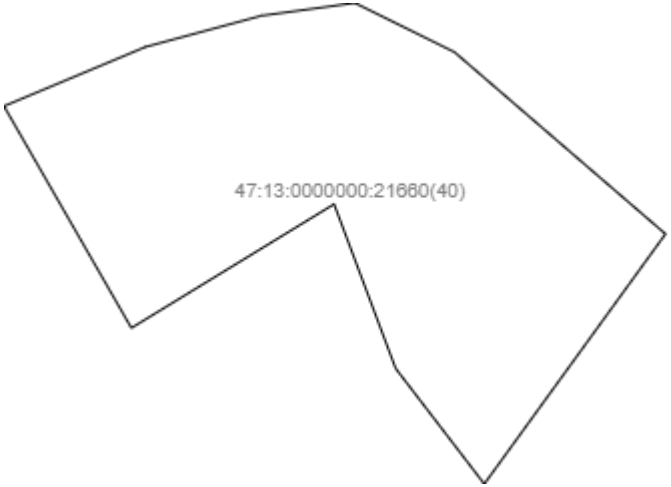			
Масштаб 1: данные отсутствуют	Условные обозначения:		

Государственный регистратор		ФГИС ЕГРН
полное наименование должности	подпись	инициалы, фамилия

М.П.

Выписка из Единого государственного реестра недвижимости об объекте недвижимости

Описание местоположения земельного участка

Земельный участок			
(вид объекта недвижимости)			
Лист № ___ Раздела **3**	Всего листов раздела **3:** ___	Всего разделов: ___	Всего листов выписки: ___
28.04.2022№ 99/2022/464512113			
Кадастровый номер:		**47:13:0000000:21660**	

План (чертеж, схема) земельного участка			
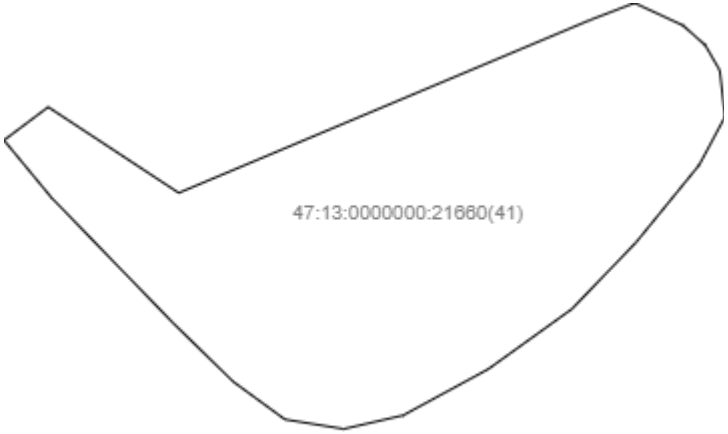			
Масштаб 1: данные отсутствуют	Условные обозначения:		

Государственный регистратор		ФГИС ЕГРН
полное наименование должности	подпись	инициалы, фамилия

М.П.

Выписка из Единого государственного реестра недвижимости об объекте недвижимости

Описание местоположения земельного участка

1134

Земельный участок			
(вид объекта недвижимости)			
Лист № ___ Раздела **3**	Всего листов раздела **3:** ___	Всего разделов: ___	Всего листов выписки: ___
28.04.2022№ 99/2022/464512113			
Кадастровый номер:		**47:13:0000000:21660**	

План (чертеж, схема) земельного участка			
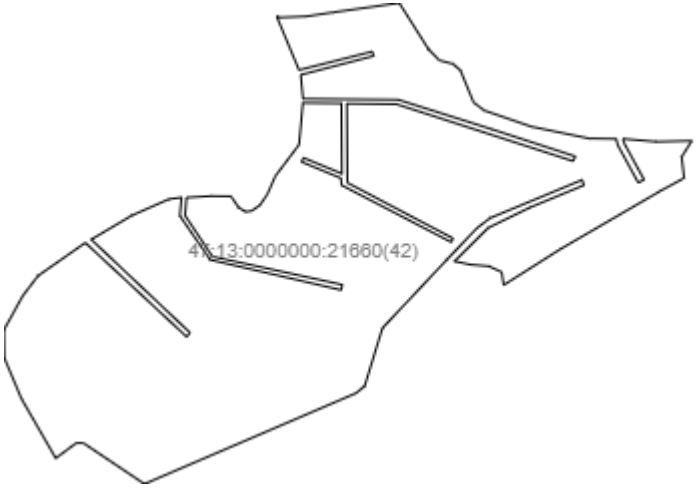			
Масштаб 1: данные отсутствуют	Условные обозначения:		

Государственный регистратор		ФГИС ЕГРН
полное наименование должности	подпись	инициалы, фамилия

М.П.

Выписка из Единого государственного реестра недвижимости об объекте недвижимости

Описание местоположения земельного участка

Земельный участок			
(вид объекта недвижимости)			
Лист № ___ Раздела **3**	Всего листов раздела **3:** ___	Всего разделов: ___	Всего листов выписки: ___
28.04.2022№ 99/2022/464512113			
Кадастровый номер:		**47:13:0000000:21660**	

План (чертеж, схема) земельного участка			
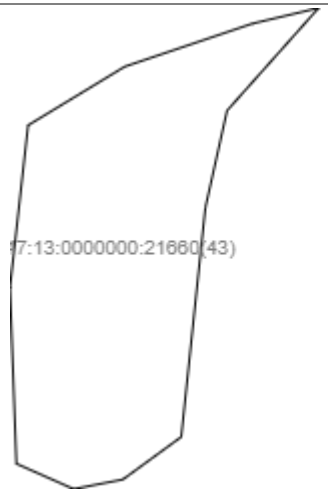			
Масштаб 1: данные отсутствуют	Условные обозначения:		

Государственный регистратор		ФГИС ЕГРН
полное наименование должности	подпись	инициалы, фамилия

М.П.

Выписка из Единого государственного реестра недвижимости об объекте недвижимости

Описание местоположения земельного участка

Земельный участок			
(вид объекта недвижимости)			
Лист № ___ Раздела **3**	Всего листов раздела **3:** ___	Всего разделов: ___	Всего листов выписки: ___
28.04.2022№ 99/2022/464512113			
Кадастровый номер:		**47:13:0000000:21660**	

План (чертеж, схема) земельного участка			
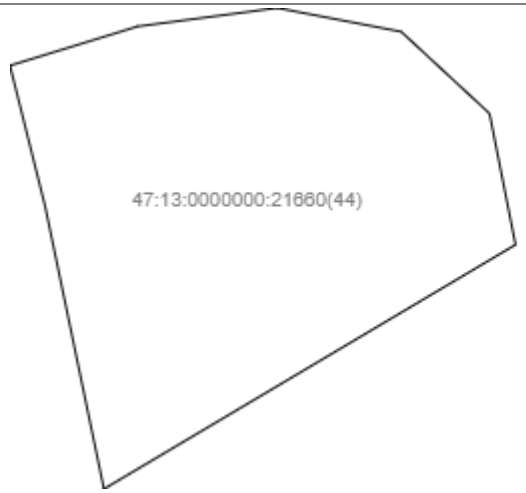			
Масштаб 1: данные отсутствуют	Условные обозначения:		

Государственный регистратор		ФГИС ЕГРН
полное наименование должности	подпись	инициалы, фамилия

М.П.

Выписка из Единого государственного реестра недвижимости об объекте недвижимости

Описание местоположения земельного участка

Земельный участок			
(вид объекта недвижимости)			
Лист № ___ Раздела **3.1**	Всего листов раздела **3.1:** ___	Всего разделов: ___	Всего листов выписки: ___
28.04.2022№ 99/2022/464512113			
Кадастровый номер:		**47:13:0000000:21660**	

Описание местоположения границ земельного участка

Номер п/п	Номер точки		Дирекционный угол	Горизонтальное проложение, м	Описание закрепления на местности	Кадастровые номера смежных участков	Сведения об адресах правообладателей смежных земельных участков
	начальная	конечная					
1	2	3	4	5	6	7	8
1	1	2	данные отсутствуют	данные отсутствуют	данные отсутствуют	данные отсутствуют	данные отсутствуют
2	2	3	данные отсутствуют	данные отсутствуют	данные отсутствуют	данные отсутствуют	данные отсутствуют
3	3	4	данные отсутствуют	данные отсутствуют	данные отсутствуют	данные отсутствуют	данные отсутствуют
4	4	5	данные отсутствуют	данные отсутствуют	данные отсутствуют	данные отсутствуют	данные отсутствуют
5	5	6	данные отсутствуют	данные отсутствуют	данные отсутствуют	данные отсутствуют	данные отсутствуют
6	6	7	данные отсутствуют	данные отсутствуют	данные отсутствуют	данные отсутствуют	данные отсутствуют
7	7	8	данные отсутствуют	данные отсутствуют	данные отсутствуют	данные отсутствуют	данные отсутствуют
8	8	9	данные отсутствуют	данные отсутствуют	данные отсутствуют	данные отсутствуют	данные отсутствуют
9	9	10	данные отсутствуют	данные отсутствуют	данные отсутствуют	данные отсутствуют	данные отсутствуют
10	10	11	данные отсутствуют	данные отсутствуют	данные отсутствуют	данные отсутствуют	данные отсутствуют
11	11	12	данные отсутствуют	данные отсутствуют	данные отсутствуют	данные отсутствуют	данные отсутствуют
12	12	13	данные отсутствуют	данные отсутствуют	данные отсутствуют	данные отсутствуют	данные отсутствуют
13	13	14	данные отсутствуют	данные отсутствуют	данные отсутствуют	данные отсутствуют	данные отсутствуют
14	14	15	данные	данные	данные отсутствуют	данные отсутствуют	данные отсутствуют

			отсутствуют	отсутствуют				
15	15	16	данные отсутствуют	данные отсутствуют	данные отсутствуют	данные отсутствуют	данные отсутствуют	1138

Государственный регистратор		ФГИС ЕГРН
полное наименование должности	подпись	инициалы, фамилия

М.П.

Выписка из Единого государственного реестра недвижимости об объекте недвижимости

Описание местоположения земельного участка

Земельный участок			
(вид объекта недвижимости)			
Лист № ___ Раздела **3.1**	Всего листов раздела **3.1:** ___	Всего разделов: ___	Всего листов выписки: ___
28.04.2022№ 99/2022/464512113			
Кадастровый номер:		**47:13:0000000:21660**	

Описание местоположения границ земельного участка

Номер п/п	Номер точки		Дирекционный угол	Горизонтальное проложение, м	Описание закрепления на местности	Кадастровые номера смежных участков	Сведения об адресах правообладателей смежных земельных участков
	начальная	конечная					
1	2	3	4	5	6	7	8
16	16	17	данные отсутствуют	данные отсутствуют	данные отсутствуют	данные отсутствуют	данные отсутствуют
17	17	18	данные отсутствуют	данные отсутствуют	данные отсутствуют	данные отсутствуют	данные отсутствуют
18	18	19	данные отсутствуют	данные отсутствуют	данные отсутствуют	данные отсутствуют	данные отсутствуют
19	19	20	данные отсутствуют	данные отсутствуют	данные отсутствуют	данные отсутствуют	данные отсутствуют
20	20	21	данные отсутствуют	данные отсутствуют	данные отсутствуют	данные отсутствуют	данные отсутствуют
21	21	1	данные отсутствуют	данные отсутствуют	данные отсутствуют	данные отсутствуют	данные отсутствуют
22	23	24	данные отсутствуют	данные отсутствуют	данные отсутствуют	данные отсутствуют	данные отсутствуют
23	24	25	данные отсутствуют	данные отсутствуют	данные отсутствуют	данные отсутствуют	данные отсутствуют
24	25	26	данные отсутствуют	данные отсутствуют	данные отсутствуют	данные отсутствуют	данные отсутствуют
25	26	27	данные отсутствуют	данные отсутствуют	данные отсутствуют	данные отсутствуют	данные отсутствуют
26	27	28	данные отсутствуют	данные отсутствуют	данные отсутствуют	данные отсутствуют	данные отсутствуют
27	28	29	данные отсутствуют	данные отсутствуют	данные отсутствуют	данные отсутствуют	данные отсутствуют
28	29	30	данные отсутствуют	данные отсутствуют	данные отсутствуют	данные отсутствуют	данные отсутствуют

29	30	31	данные отсутствуют	данные отсутствуют	данные отсутствуют	данные отсутствуют	данные отсутствуют
30	31	32	данные отсутствуют	данные отсутствуют	данные отсутствуют	данные отсутствуют	данные отсутствуют

Государственный регистратор		ФГИС ЕГРН
полное наименование должности	подпись	инициалы, фамилия

М.П.

Выписка из Единого государственного реестра недвижимости об объекте недвижимости

Описание местоположения земельного участка

Земельный участок			
(вид объекта недвижимости)			
Лист № ___ Раздела **3.1**	Всего листов раздела **3.1:** ___	Всего разделов: ___	Всего листов выписки: ___
28.04.2022№ 99/2022/464512113			
Кадастровый номер:		**47:13:0000000:21660**	

Описание местоположения границ земельного участка

Номер п/п	Номер точки		Дирекционный угол	Горизонтальное проложение, м	Описание закрепления на местности	Кадастровые номера смежных участков	Сведения об адресах правообладателей смежных земельных участков
	начальная	конечная					
1	2	3	4	5	6	7	8
31	32	33	данные отсутствуют	данные отсутствуют	данные отсутствуют	данные отсутствуют	данные отсутствуют
32	33	34	данные отсутствуют	данные отсутствуют	данные отсутствуют	данные отсутствуют	данные отсутствуют
33	34	35	данные отсутствуют	данные отсутствуют	данные отсутствуют	данные отсутствуют	данные отсутствуют
34	35	36	данные отсутствуют	данные отсутствуют	данные отсутствуют	данные отсутствуют	данные отсутствуют
35	36	37	данные отсутствуют	данные отсутствуют	данные отсутствуют	данные отсутствуют	данные отсутствуют
36	37	38	данные отсутствуют	данные отсутствуют	данные отсутствуют	данные отсутствуют	данные отсутствуют
37	38	39	данные отсутствуют	данные отсутствуют	данные отсутствуют	данные отсутствуют	данные отсутствуют
38	39	40	данные отсутствуют	данные отсутствуют	данные отсутствуют	данные отсутствуют	данные отсутствуют
39	40	41	данные отсутствуют	данные отсутствуют	данные отсутствуют	данные отсутствуют	данные отсутствуют
40	41	42	данные отсутствуют	данные отсутствуют	данные отсутствуют	данные отсутствуют	данные отсутствуют
41	42	43	данные отсутствуют	данные отсутствуют	данные отсутствуют	данные отсутствуют	данные отсутствуют
42	43	44	данные отсутствуют	данные отсутствуют	данные отсутствуют	данные отсутствуют	данные отсутствуют
43	44	45	данные отсутствуют	данные отсутствуют	данные отсутствуют	данные отсутствуют	данные отсутствуют

44	45	46	данные отсутствуют	данные отсутствуют	данные отсутствуют	данные отсутствуют	данные отсутствуют
45	46	47	данные отсутствуют	данные отсутствуют	данные отсутствуют	данные отсутствуют	данные отсутствуют

Государственный регистратор		ФГИС ЕГРН
полное наименование должности	подпись	инициалы, фамилия

М.П.

Выписка из Единого государственного реестра недвижимости об объекте недвижимости

Описание местоположения земельного участка

Земельный участок			
(вид объекта недвижимости)			
Лист № ___ Раздела **3.1**	Всего листов раздела **3.1:** ___	Всего разделов: ___	Всего листов выписки: ___
28.04.2022№ 99/2022/464512113			
Кадастровый номер:		**47:13:0000000:21660**	

Описание местоположения границ земельного участка

Номер п/п	Номер точки		Дирекционный угол	Горизонтальное проложение, м	Описание закрепления на местности	Кадастровые номера смежных участков	Сведения об адресах правообладателей смежных земельных участков
	начальная	конечная					
1	2	3	4	5	6	7	8
46	47	48	данные отсутствуют	данные отсутствуют	данные отсутствуют	данные отсутствуют	данные отсутствуют
47	48	49	данные отсутствуют	данные отсутствуют	данные отсутствуют	данные отсутствуют	данные отсутствуют
48	49	50	данные отсутствуют	данные отсутствуют	данные отсутствуют	данные отсутствуют	данные отсутствуют
49	50	51	данные отсутствуют	данные отсутствуют	данные отсутствуют	данные отсутствуют	данные отсутствуют
50	51	52	данные отсутствуют	данные отсутствуют	данные отсутствуют	данные отсутствуют	данные отсутствуют
51	52	53	данные отсутствуют	данные отсутствуют	данные отсутствуют	данные отсутствуют	данные отсутствуют
52	53	54	данные отсутствуют	данные отсутствуют	данные отсутствуют	данные отсутствуют	данные отсутствуют
53	54	55	данные отсутствуют	данные отсутствуют	данные отсутствуют	данные отсутствуют	данные отсутствуют
54	55	56	данные отсутствуют	данные отсутствуют	данные отсутствуют	данные отсутствуют	данные отсутствуют
55	56	57	данные отсутствуют	данные отсутствуют	данные отсутствуют	данные отсутствуют	данные отсутствуют
56	57	58	данные отсутствуют	данные отсутствуют	данные отсутствуют	данные отсутствуют	данные отсутствуют
57	58	59	данные отсутствуют	данные отсутствуют	данные отсутствуют	данные отсутствуют	данные отсутствуют
58	59	60	данные отсутствуют	данные отсутствуют	данные отсутствуют	данные отсутствуют	данные отсутствуют

59	60	61	данные отсутствуют	данные отсутствуют	данные отсутствуют	данные отсутствуют	данные отсутствуют
60	61	23	данные отсутствуют	данные отсутствуют	данные отсутствуют	данные отсутствуют	данные отсутствуют

Государственный регистратор		ФГИС ЕГРН
полное наименование должности	подпись	инициалы, фамилия

М.П.

Выписка из Единого государственного реестра недвижимости об объекте недвижимости

Описание местоположения земельного участка

Земельный участок			
(вид объекта недвижимости)			
Лист № ___ Раздела **3.1**	Всего листов раздела **3.1:** ___	Всего разделов: ___	Всего листов выписки: ___
28.04.2022№ 99/2022/464512113			
Кадастровый номер:		**47:13:0000000:21660**	

Описание местоположения границ земельного участка

Номер п/п	Номер точки		Дирекционный угол	Горизонтальное проложение, м	Описание закрепления на местности	Кадастровые номера смежных участков	Сведения об адресах правообладателей смежных земельных участков
	начальная	конечная					
1	2	3	4	5	6	7	8
61	63	64	данные отсутствуют	данные отсутствуют	данные отсутствуют	данные отсутствуют	данные отсутствуют
62	64	65	данные отсутствуют	данные отсутствуют	данные отсутствуют	данные отсутствуют	данные отсутствуют
63	65	66	данные отсутствуют	данные отсутствуют	данные отсутствуют	данные отсутствуют	данные отсутствуют
64	66	67	данные отсутствуют	данные отсутствуют	данные отсутствуют	данные отсутствуют	данные отсутствуют
65	67	63	данные отсутствуют	данные отсутствуют	данные отсутствуют	данные отсутствуют	данные отсутствуют
66	69	70	данные отсутствуют	данные отсутствуют	данные отсутствуют	данные отсутствуют	данные отсутствуют
67	70	71	данные отсутствуют	данные отсутствуют	данные отсутствуют	данные отсутствуют	данные отсутствуют
68	71	72	данные отсутствуют	данные отсутствуют	данные отсутствуют	данные отсутствуют	данные отсутствуют
69	72	73	данные отсутствуют	данные отсутствуют	данные отсутствуют	данные отсутствуют	данные отсутствуют
70	73	74	данные отсутствуют	данные отсутствуют	данные отсутствуют	данные отсутствуют	данные отсутствуют
71	74	75	данные отсутствуют	данные отсутствуют	данные отсутствуют	данные отсутствуют	данные отсутствуют
72	75	76	данные отсутствуют	данные отсутствуют	данные отсутствуют	данные отсутствуют	данные отсутствуют
73	76	77	данные отсутствуют	данные отсутствуют	данные отсутствуют	данные отсутствуют	данные отсутствуют

74	77	78	данные отсутствуют	данные отсутствуют	данные отсутствуют	данные отсутствуют	данные отсутствуют
75	78	79	данные отсутствуют	данные отсутствуют	данные отсутствуют	данные отсутствуют	данные отсутствуют

Государственный регистратор		ФГИС ЕГРН
полное наименование должности	подпись	инициалы, фамилия

М.П.

Выписка из Единого государственного реестра недвижимости об объекте недвижимости

Описание местоположения земельного участка

Земельный участок			
(вид объекта недвижимости)			
Лист № ___ Раздела **3.1**	Всего листов раздела **3.1:** ___	Всего разделов: ___	Всего листов выписки: ___
28.04.2022№ 99/2022/464512113			
Кадастровый номер:		**47:13:0000000:21660**	

Описание местоположения границ земельного участка

Номер п/п	Номер точки		Дирекционный угол	Горизонтальное проложение, м	Описание закрепления на местности	Кадастровые номера смежных участков	Сведения об адресах правообладателей смежных земельных участков
	начальная	конечная					
1	2	3	4	5	6	7	8
76	79	80	данные отсутствуют	данные отсутствуют	данные отсутствуют	данные отсутствуют	данные отсутствуют
77	80	81	данные отсутствуют	данные отсутствуют	данные отсутствуют	данные отсутствуют	данные отсутствуют
78	81	82	данные отсутствуют	данные отсутствуют	данные отсутствуют	данные отсутствуют	данные отсутствуют
79	82	83	данные отсутствуют	данные отсутствуют	данные отсутствуют	данные отсутствуют	данные отсутствуют
80	83	84	данные отсутствуют	данные отсутствуют	данные отсутствуют	данные отсутствуют	данные отсутствуют
81	84	85	данные отсутствуют	данные отсутствуют	данные отсутствуют	данные отсутствуют	данные отсутствуют
82	85	86	данные отсутствуют	данные отсутствуют	данные отсутствуют	данные отсутствуют	данные отсутствуют
83	86	87	данные отсутствуют	данные отсутствуют	данные отсутствуют	данные отсутствуют	данные отсутствуют
84	87	88	данные отсутствуют	данные отсутствуют	данные отсутствуют	данные отсутствуют	данные отсутствуют
85	88	89	данные отсутствуют	данные отсутствуют	данные отсутствуют	данные отсутствуют	данные отсутствуют
86	89	90	данные отсутствуют	данные отсутствуют	данные отсутствуют	данные отсутствуют	данные отсутствуют
87	90	91	данные отсутствуют	данные отсутствуют	данные отсутствуют	данные отсутствуют	данные отсутствуют
88	91	92	данные отсутствуют	данные отсутствуют	данные отсутствуют	данные отсутствуют	данные отсутствуют

89	92	93	данные отсутствуют	данные отсутствуют	данные отсутствуют	данные отсутствуют	данные отсутствуют
90	93	94	данные отсутствуют	данные отсутствуют	данные отсутствуют	данные отсутствуют	данные отсутствуют

Государственный регистратор		ФГИС ЕГРН
полное наименование должности	подпись	инициалы, фамилия

М.П.

Выписка из Единого государственного реестра недвижимости об объекте недвижимости

Описание местоположения земельного участка

Земельный участок			
(вид объекта недвижимости)			
Лист № ___ Раздела **3.1**	Всего листов раздела **3.1:** ___	Всего разделов: ___	Всего листов выписки: ___
28.04.2022№ 99/2022/464512113			
Кадастровый номер:		**47:13:0000000:21660**	

Описание местоположения границ земельного участка

Номер п/п	Номер точки		Дирекционный угол	Горизонтальное проложение, м	Описание закрепления на местности	Кадастровые номера смежных участков	Сведения об адресах правообладателей смежных земельных участков
	начальная	конечная					
1	2	3	4	5	6	7	8
91	94	95	данные отсутствуют	данные отсутствуют	данные отсутствуют	данные отсутствуют	данные отсутствуют
92	95	96	данные отсутствуют	данные отсутствуют	данные отсутствуют	данные отсутствуют	данные отсутствуют
93	96	97	данные отсутствуют	данные отсутствуют	данные отсутствуют	данные отсутствуют	данные отсутствуют
94	97	98	данные отсутствуют	данные отсутствуют	данные отсутствуют	данные отсутствуют	данные отсутствуют
95	98	99	данные отсутствуют	данные отсутствуют	данные отсутствуют	данные отсутствуют	данные отсутствуют
96	99	100	данные отсутствуют	данные отсутствуют	данные отсутствуют	данные отсутствуют	данные отсутствуют
97	100	101	данные отсутствуют	данные отсутствуют	данные отсутствуют	данные отсутствуют	данные отсутствуют
98	101	102	данные отсутствуют	данные отсутствуют	данные отсутствуют	данные отсутствуют	данные отсутствуют
99	102	103	данные отсутствуют	данные отсутствуют	данные отсутствуют	данные отсутствуют	данные отсутствуют
100	103	104	данные отсутствуют	данные отсутствуют	данные отсутствуют	данные отсутствуют	данные отсутствуют
101	104	105	данные отсутствуют	данные отсутствуют	данные отсутствуют	данные отсутствуют	данные отсутствуют
102	105	106	данные отсутствуют	данные отсутствуют	данные отсутствуют	данные отсутствуют	данные отсутствуют
103	106	107	данные отсутствуют	данные отсутствуют	данные отсутствуют	данные отсутствуют	данные отсутствуют

104	107	108	данные отсутствуют	данные отсутствуют	данные отсутствуют	данные отсутствуют	данные отсутствуют
105	108	109	данные отсутствуют	данные отсутствуют	данные отсутствуют	данные отсутствуют	данные отсутствуют

Государственный регистратор		ФГИС ЕГРН
полное наименование должности	подпись	инициалы, фамилия

М.П.

Выписка из Единого государственного реестра недвижимости об объекте недвижимости

Описание местоположения земельного участка

Земельный участок			
(вид объекта недвижимости)			
Лист № ___ Раздела **3.1**	Всего листов раздела **3.1:** ___	Всего разделов: ___	Всего листов выписки: ___
28.04.2022№ 99/2022/464512113			
Кадастровый номер:		**47:13:0000000:21660**	

Описание местоположения границ земельного участка

Номер п/п	Номер точки		Дирекционный угол	Горизонтальное проложение, м	Описание закрепления на местности	Кадастровые номера смежных участков	Сведения об адресах правообладателей смежных земельных участков
	начальная	конечная					
1	2	3	4	5	6	7	8
106	109	110	данные отсутствуют	данные отсутствуют	данные отсутствуют	данные отсутствуют	данные отсутствуют
107	110	111	данные отсутствуют	данные отсутствуют	данные отсутствуют	данные отсутствуют	данные отсутствуют
108	111	112	данные отсутствуют	данные отсутствуют	данные отсутствуют	данные отсутствуют	данные отсутствуют
109	112	113	данные отсутствуют	данные отсутствуют	данные отсутствуют	данные отсутствуют	данные отсутствуют
110	113	114	данные отсутствуют	данные отсутствуют	данные отсутствуют	данные отсутствуют	данные отсутствуют
111	114	115	данные отсутствуют	данные отсутствуют	данные отсутствуют	данные отсутствуют	данные отсутствуют
112	115	116	данные отсутствуют	данные отсутствуют	данные отсутствуют	данные отсутствуют	данные отсутствуют
113	116	117	данные отсутствуют	данные отсутствуют	данные отсутствуют	данные отсутствуют	данные отсутствуют
114	117	118	данные отсутствуют	данные отсутствуют	данные отсутствуют	данные отсутствуют	данные отсутствуют
115	118	119	данные отсутствуют	данные отсутствуют	данные отсутствуют	данные отсутствуют	данные отсутствуют
116	119	120	данные отсутствуют	данные отсутствуют	данные отсутствуют	данные отсутствуют	данные отсутствуют
117	120	121	данные отсутствуют	данные отсутствуют	данные отсутствуют	данные отсутствуют	данные отсутствуют
118	121	122	данные отсутствуют	данные отсутствуют	данные отсутствуют	данные отсутствуют	данные отсутствуют

119	122	123	данные отсутствуют	данные отсутствуют	данные отсутствуют	данные отсутствуют	данные отсутствуют
120	123	124	данные отсутствуют	данные отсутствуют	данные отсутствуют	данные отсутствуют	данные отсутствуют

Государственный регистратор		ФГИС ЕГРН
полное наименование должности	подпись	инициалы, фамилия

М.П.

Выписка из Единого государственного реестра недвижимости об объекте недвижимости

Описание местоположения земельного участка

Земельный участок			
(вид объекта недвижимости)			
Лист № ___ Раздела **3.1**	Всего листов раздела **3.1:** ___	Всего разделов: ___	Всего листов выписки: ___
28.04.2022№ 99/2022/464512113			
Кадастровый номер:		**47:13:0000000:21660**	

Описание местоположения границ земельного участка

Номер п/п	Номер точки		Дирекционный угол	Горизонтальное проложение, м	Описание закрепления на местности	Кадастровые номера смежных участков	Сведения об адресах правообладателей смежных земельных участков
	начальная	конечная					
1	2	3	4	5	6	7	8
121	124	125	данные отсутствуют	данные отсутствуют	данные отсутствуют	данные отсутствуют	данные отсутствуют
122	125	126	данные отсутствуют	данные отсутствуют	данные отсутствуют	данные отсутствуют	данные отсутствуют
123	126	127	данные отсутствуют	данные отсутствуют	данные отсутствуют	данные отсутствуют	данные отсутствуют
124	127	128	данные отсутствуют	данные отсутствуют	данные отсутствуют	данные отсутствуют	данные отсутствуют
125	128	129	данные отсутствуют	данные отсутствуют	данные отсутствуют	данные отсутствуют	данные отсутствуют
126	129	130	данные отсутствуют	данные отсутствуют	данные отсутствуют	данные отсутствуют	данные отсутствуют
127	130	69	данные отсутствуют	данные отсутствуют	данные отсутствуют	данные отсутствуют	данные отсутствуют
128	132	133	данные отсутствуют	данные отсутствуют	данные отсутствуют	данные отсутствуют	данные отсутствуют
129	133	134	данные отсутствуют	данные отсутствуют	данные отсутствуют	данные отсутствуют	данные отсутствуют
130	134	135	данные отсутствуют	данные отсутствуют	данные отсутствуют	данные отсутствуют	данные отсутствуют
131	135	136	данные отсутствуют	данные отсутствуют	данные отсутствуют	данные отсутствуют	данные отсутствуют
132	136	137	данные отсутствуют	данные отсутствуют	данные отсутствуют	данные отсутствуют	данные отсутствуют
133	137	138	данные отсутствуют	данные отсутствуют	данные отсутствуют	данные отсутствуют	данные отсутствуют

134	138	139	данные отсутствуют	данные отсутствуют	данные отсутствуют	данные отсутствуют	данные отсутствуют
135	139	140	данные отсутствуют	данные отсутствуют	данные отсутствуют	данные отсутствуют	данные отсутствуют

Государственный регистратор		ФГИС ЕГРН
полное наименование должности	подпись	инициалы, фамилия

М.П.

Выписка из Единого государственного реестра недвижимости об объекте недвижимости

Описание местоположения земельного участка

Земельный участок			
(вид объекта недвижимости)			
Лист № ___ Раздела **3.1**	Всего листов раздела **3.1:** ___	Всего разделов: ___	Всего листов выписки: ___
28.04.2022№ 99/2022/464512113			
Кадастровый номер:		**47:13:0000000:21660**	

Описание местоположения границ земельного участка

Номер п/п	Номер точки		Дирекционный угол	Горизонтальное проложение, м	Описание закрепления на местности	Кадастровые номера смежных участков	Сведения об адресах правообладателей смежных земельных участков
	начальная	конечная					
1	2	3	4	5	6	7	8
136	140	141	данные отсутствуют	данные отсутствуют	данные отсутствуют	данные отсутствуют	данные отсутствуют
137	141	142	данные отсутствуют	данные отсутствуют	данные отсутствуют	данные отсутствуют	данные отсутствуют
138	142	143	данные отсутствуют	данные отсутствуют	данные отсутствуют	данные отсутствуют	данные отсутствуют
139	143	144	данные отсутствуют	данные отсутствуют	данные отсутствуют	данные отсутствуют	данные отсутствуют
140	144	145	данные отсутствуют	данные отсутствуют	данные отсутствуют	данные отсутствуют	данные отсутствуют
141	145	146	данные отсутствуют	данные отсутствуют	данные отсутствуют	данные отсутствуют	данные отсутствуют
142	146	147	данные отсутствуют	данные отсутствуют	данные отсутствуют	данные отсутствуют	данные отсутствуют
143	147	148	данные отсутствуют	данные отсутствуют	данные отсутствуют	данные отсутствуют	данные отсутствуют
144	148	149	данные отсутствуют	данные отсутствуют	данные отсутствуют	данные отсутствуют	данные отсутствуют
145	149	150	данные отсутствуют	данные отсутствуют	данные отсутствуют	данные отсутствуют	данные отсутствуют
146	150	132	данные отсутствуют	данные отсутствуют	данные отсутствуют	данные отсутствуют	данные отсутствуют
147	152	153	данные отсутствуют	данные отсутствуют	данные отсутствуют	данные отсутствуют	данные отсутствуют
148	153	154	данные отсутствуют	данные отсутствуют	данные отсутствуют	данные отсутствуют	данные отсутствуют

149	154	155	данные отсутствуют	данные отсутствуют	данные отсутствуют	данные отсутствуют	данные отсутствуют
150	155	156	данные отсутствуют	данные отсутствуют	данные отсутствуют	данные отсутствуют	данные отсутствуют

Государственный регистратор		ФГИС ЕГРН
полное наименование должности	подпись	инициалы, фамилия

М.П.

Выписка из Единого государственного реестра недвижимости об объекте недвижимости

Описание местоположения земельного участка

Земельный участок			
(вид объекта недвижимости)			
Лист № ___ Раздела **3.1**	Всего листов раздела **3.1:** ___	Всего разделов: ___	Всего листов выписки: ___
28.04.2022№ 99/2022/464512113			
Кадастровый номер:		**47:13:0000000:21660**	

Описание местоположения границ земельного участка

Номер п/п	Номер точки		Дирекционный угол	Горизонтальное проложение, м	Описание закрепления на местности	Кадастровые номера смежных участков	Сведения об адресах правообладателей смежных земельных участков
	начальная	конечная					
1	2	3	4	5	6	7	8
151	156	157	данные отсутствуют	данные отсутствуют	данные отсутствуют	данные отсутствуют	данные отсутствуют
152	157	158	данные отсутствуют	данные отсутствуют	данные отсутствуют	данные отсутствуют	данные отсутствуют
153	158	159	данные отсутствуют	данные отсутствуют	данные отсутствуют	данные отсутствуют	данные отсутствуют
154	159	160	данные отсутствуют	данные отсутствуют	данные отсутствуют	данные отсутствуют	данные отсутствуют
155	160	161	данные отсутствуют	данные отсутствуют	данные отсутствуют	данные отсутствуют	данные отсутствуют
156	161	162	данные отсутствуют	данные отсутствуют	данные отсутствуют	данные отсутствуют	данные отсутствуют
157	162	163	данные отсутствуют	данные отсутствуют	данные отсутствуют	данные отсутствуют	данные отсутствуют
158	163	164	данные отсутствуют	данные отсутствуют	данные отсутствуют	данные отсутствуют	данные отсутствуют
159	164	165	данные отсутствуют	данные отсутствуют	данные отсутствуют	данные отсутствуют	данные отсутствуют
160	165	166	данные отсутствуют	данные отсутствуют	данные отсутствуют	данные отсутствуют	данные отсутствуют
161	166	167	данные отсутствуют	данные отсутствуют	данные отсутствуют	данные отсутствуют	данные отсутствуют
162	167	168	данные отсутствуют	данные отсутствуют	данные отсутствуют	данные отсутствуют	данные отсутствуют
163	168	169	данные отсутствуют	данные отсутствуют	данные отсутствуют	данные отсутствуют	данные отсутствуют

164	169	170	данные отсутствуют	данные отсутствуют	данные отсутствуют	данные отсутствуют	данные отсутствуют
165	170	171	данные отсутствуют	данные отсутствуют	данные отсутствуют	данные отсутствуют	данные отсутствуют

Государственный регистратор		ФГИС ЕГРН
полное наименование должности	подпись	инициалы, фамилия

М.П.

Выписка из Единого государственного реестра недвижимости об объекте недвижимости

Описание местоположения земельного участка

Земельный участок			
(вид объекта недвижимости)			
Лист № ___ Раздела **3.1**	Всего листов раздела **3.1:** ___	Всего разделов: ___	Всего листов выписки: ___
28.04.2022№ 99/2022/464512113			
Кадастровый номер:		**47:13:0000000:21660**	

Описание местоположения границ земельного участка

Номер п/п	Номер точки		Дирекционный угол	Горизонтальное проложение, м	Описание закрепления на местности	Кадастровые номера смежных участков	Сведения об адресах правообладателей смежных земельных участков
	начальная	конечная					
1	2	3	4	5	6	7	8
166	171	172	данные отсутствуют	данные отсутствуют	данные отсутствуют	данные отсутствуют	данные отсутствуют
167	172	173	данные отсутствуют	данные отсутствуют	данные отсутствуют	данные отсутствуют	данные отсутствуют
168	173	174	данные отсутствуют	данные отсутствуют	данные отсутствуют	данные отсутствуют	данные отсутствуют
169	174	175	данные отсутствуют	данные отсутствуют	данные отсутствуют	данные отсутствуют	данные отсутствуют
170	175	176	данные отсутствуют	данные отсутствуют	данные отсутствуют	данные отсутствуют	данные отсутствуют
171	176	177	данные отсутствуют	данные отсутствуют	данные отсутствуют	данные отсутствуют	данные отсутствуют
172	177	178	данные отсутствуют	данные отсутствуют	данные отсутствуют	данные отсутствуют	данные отсутствуют
173	178	179	данные отсутствуют	данные отсутствуют	данные отсутствуют	данные отсутствуют	данные отсутствуют
174	179	180	данные отсутствуют	данные отсутствуют	данные отсутствуют	данные отсутствуют	данные отсутствуют
175	180	181	данные отсутствуют	данные отсутствуют	данные отсутствуют	данные отсутствуют	данные отсутствуют
176	181	152	данные отсутствуют	данные отсутствуют	данные отсутствуют	данные отсутствуют	данные отсутствуют
177	183	184	данные отсутствуют	данные отсутствуют	данные отсутствуют	данные отсутствуют	данные отсутствуют
178	184	185	данные отсутствуют	данные отсутствуют	данные отсутствуют	данные отсутствуют	данные отсутствуют

179	185	186	данные отсутствуют	данные отсутствуют	данные отсутствуют	данные отсутствуют	данные отсутствуют
180	186	187	данные отсутствуют	данные отсутствуют	данные отсутствуют	данные отсутствуют	данные отсутствуют

Государственный регистратор		ФГИС ЕГРН
полное наименование должности	подпись	инициалы, фамилия

М.П.

Выписка из Единого государственного реестра недвижимости об объекте недвижимости

Описание местоположения земельного участка

Земельный участок			
(вид объекта недвижимости)			
Лист № ___ Раздела **3.1**	Всего листов раздела **3.1:** ___	Всего разделов: ___	Всего листов выписки: ___
28.04.2022№ 99/2022/464512113			
Кадастровый номер:		**47:13:0000000:21660**	

Описание местоположения границ земельного участка

Номер п/п	Номер точки		Дирекционный угол	Горизонтальное проложение, м	Описание закрепления на местности	Кадастровые номера смежных участков	Сведения об адресах правообладателей смежных земельных участков
	начальная	конечная					
1	2	3	4	5	6	7	8
181	187	188	данные отсутствуют	данные отсутствуют	данные отсутствуют	данные отсутствуют	данные отсутствуют
182	188	189	данные отсутствуют	данные отсутствуют	данные отсутствуют	данные отсутствуют	данные отсутствуют
183	189	190	данные отсутствуют	данные отсутствуют	данные отсутствуют	данные отсутствуют	данные отсутствуют
184	190	191	данные отсутствуют	данные отсутствуют	данные отсутствуют	данные отсутствуют	данные отсутствуют
185	191	192	данные отсутствуют	данные отсутствуют	данные отсутствуют	данные отсутствуют	данные отсутствуют
186	192	193	данные отсутствуют	данные отсутствуют	данные отсутствуют	данные отсутствуют	данные отсутствуют
187	193	194	данные отсутствуют	данные отсутствуют	данные отсутствуют	данные отсутствуют	данные отсутствуют
188	194	195	данные отсутствуют	данные отсутствуют	данные отсутствуют	данные отсутствуют	данные отсутствуют
189	195	196	данные отсутствуют	данные отсутствуют	данные отсутствуют	данные отсутствуют	данные отсутствуют
190	196	197	данные отсутствуют	данные отсутствуют	данные отсутствуют	данные отсутствуют	данные отсутствуют
191	197	198	данные отсутствуют	данные отсутствуют	данные отсутствуют	данные отсутствуют	данные отсутствуют
192	198	199	данные отсутствуют	данные отсутствуют	данные отсутствуют	данные отсутствуют	данные отсутствуют
193	199	200	данные отсутствуют	данные отсутствуют	данные отсутствуют	данные отсутствуют	данные отсутствуют

194	200	201	данные отсутствуют	данные отсутствуют	данные отсутствуют	данные отсутствуют	данные отсутствуют
195	201	202	данные отсутствуют	данные отсутствуют	данные отсутствуют	данные отсутствуют	данные отсутствуют

Государственный регистратор		ФГИС ЕГРН
полное наименование должности	подпись	инициалы, фамилия

М.П.

Выписка из Единого государственного реестра недвижимости об объекте недвижимости

Описание местоположения земельного участка

Земельный участок			
(вид объекта недвижимости)			
Лист № ___ Раздела **3.1**	Всего листов раздела **3.1:** ___	Всего разделов: ___	Всего листов выписки: ___
28.04.2022№ 99/2022/464512113			
Кадастровый номер:		**47:13:0000000:21660**	

Описание местоположения границ земельного участка

Номер п/п	Номер точки		Дирекционный угол	Горизонтальное проложение, м	Описание закрепления на местности	Кадастровые номера смежных участков	Сведения об адресах правообладателей смежных земельных участков
	начальная	конечная					
1	2	3	4	5	6	7	8
196	202	203	данные отсутствуют	данные отсутствуют	данные отсутствуют	данные отсутствуют	данные отсутствуют
197	203	204	данные отсутствуют	данные отсутствуют	данные отсутствуют	данные отсутствуют	данные отсутствуют
198	204	205	данные отсутствуют	данные отсутствуют	данные отсутствуют	данные отсутствуют	данные отсутствуют
199	205	206	данные отсутствуют	данные отсутствуют	данные отсутствуют	данные отсутствуют	данные отсутствуют
200	206	207	данные отсутствуют	данные отсутствуют	данные отсутствуют	данные отсутствуют	данные отсутствуют
201	207	208	данные отсутствуют	данные отсутствуют	данные отсутствуют	данные отсутствуют	данные отсутствуют
202	208	209	данные отсутствуют	данные отсутствуют	данные отсутствуют	данные отсутствуют	данные отсутствуют
203	209	210	данные отсутствуют	данные отсутствуют	данные отсутствуют	данные отсутствуют	данные отсутствуют
204	210	211	данные отсутствуют	данные отсутствуют	данные отсутствуют	данные отсутствуют	данные отсутствуют
205	211	212	данные отсутствуют	данные отсутствуют	данные отсутствуют	данные отсутствуют	данные отсутствуют
206	212	213	данные отсутствуют	данные отсутствуют	данные отсутствуют	данные отсутствуют	данные отсутствуют
207	213	214	данные отсутствуют	данные отсутствуют	данные отсутствуют	данные отсутствуют	данные отсутствуют
208	214	215	данные отсутствуют	данные отсутствуют	данные отсутствуют	данные отсутствуют	данные отсутствуют

209	215	216	данные отсутствуют	данные отсутствуют	данные отсутствуют	данные отсутствуют	данные отсутствуют
210	216	217	данные отсутствуют	данные отсутствуют	данные отсутствуют	данные отсутствуют	данные отсутствуют

Государственный регистратор		ФГИС ЕГРН
полное наименование должности	подпись	инициалы, фамилия

М.П.

Выписка из Единого государственного реестра недвижимости об объекте недвижимости

Описание местоположения земельного участка

Земельный участок			
(вид объекта недвижимости)			
Лист № ___ Раздела **3.1**	Всего листов раздела **3.1:** ___	Всего разделов: ___	Всего листов выписки: ___
28.04.2022№ 99/2022/464512113			
Кадастровый номер:		**47:13:0000000:21660**	

Описание местоположения границ земельного участка

Номер п/п	Номер точки		Дирекционный угол	Горизонтальное проложение, м	Описание закрепления на местности	Кадастровые номера смежных участков	Сведения об адресах правообладателей смежных земельных участков
	начальная	конечная					
1	2	3	4	5	6	7	8
211	217	218	данные отсутствуют	данные отсутствуют	данные отсутствуют	данные отсутствуют	данные отсутствуют
212	218	219	данные отсутствуют	данные отсутствуют	данные отсутствуют	данные отсутствуют	данные отсутствуют
213	219	220	данные отсутствуют	данные отсутствуют	данные отсутствуют	данные отсутствуют	данные отсутствуют
214	220	221	данные отсутствуют	данные отсутствуют	данные отсутствуют	данные отсутствуют	данные отсутствуют
215	221	222	данные отсутствуют	данные отсутствуют	данные отсутствуют	данные отсутствуют	данные отсутствуют
216	222	223	данные отсутствуют	данные отсутствуют	данные отсутствуют	данные отсутствуют	данные отсутствуют
217	223	224	данные отсутствуют	данные отсутствуют	данные отсутствуют	данные отсутствуют	данные отсутствуют
218	224	225	данные отсутствуют	данные отсутствуют	данные отсутствуют	данные отсутствуют	данные отсутствуют
219	225	226	данные отсутствуют	данные отсутствуют	данные отсутствуют	данные отсутствуют	данные отсутствуют
220	226	227	данные отсутствуют	данные отсутствуют	данные отсутствуют	данные отсутствуют	данные отсутствуют
221	227	228	данные отсутствуют	данные отсутствуют	данные отсутствуют	данные отсутствуют	данные отсутствуют
222	228	229	данные отсутствуют	данные отсутствуют	данные отсутствуют	данные отсутствуют	данные отсутствуют
223	229	230	данные отсутствуют	данные отсутствуют	данные отсутствуют	данные отсутствуют	данные отсутствуют

224	230	231	данные отсутствуют	данные отсутствуют	данные отсутствуют	данные отсутствуют	данные отсутствуют
225	231	232	данные отсутствуют	данные отсутствуют	данные отсутствуют	данные отсутствуют	данные отсутствуют

Государственный регистратор		ФГИС ЕГРН
полное наименование должности	подпись	инициалы, фамилия

М.П.

Выписка из Единого государственного реестра недвижимости об объекте недвижимости

Описание местоположения земельного участка

Земельный участок			
(вид объекта недвижимости)			
Лист № ___ Раздела **3.1**	Всего листов раздела **3.1:** ___	Всего разделов: ___	Всего листов выписки: ___
28.04.2022№ 99/2022/464512113			
Кадастровый номер:		**47:13:0000000:21660**	

Описание местоположения границ земельного участка

Номер п/п	Номер точки		Дирекционный угол	Горизонтальное проложение, м	Описание закрепления на местности	Кадастровые номера смежных участков	Сведения об адресах правообладателей смежных земельных участков
	начальная	конечная					
1	2	3	4	5	6	7	8
226	232	233	данные отсутствуют	данные отсутствуют	данные отсутствуют	данные отсутствуют	данные отсутствуют
227	233	234	данные отсутствуют	данные отсутствуют	данные отсутствуют	данные отсутствуют	данные отсутствуют
228	234	235	данные отсутствуют	данные отсутствуют	данные отсутствуют	данные отсутствуют	данные отсутствуют
229	235	236	данные отсутствуют	данные отсутствуют	данные отсутствуют	данные отсутствуют	данные отсутствуют
230	236	237	данные отсутствуют	данные отсутствуют	данные отсутствуют	данные отсутствуют	данные отсутствуют
231	237	238	данные отсутствуют	данные отсутствуют	данные отсутствуют	данные отсутствуют	данные отсутствуют
232	238	239	данные отсутствуют	данные отсутствуют	данные отсутствуют	данные отсутствуют	данные отсутствуют
233	239	240	данные отсутствуют	данные отсутствуют	данные отсутствуют	данные отсутствуют	данные отсутствуют
234	240	241	данные отсутствуют	данные отсутствуют	данные отсутствуют	данные отсутствуют	данные отсутствуют
235	241	242	данные отсутствуют	данные отсутствуют	данные отсутствуют	данные отсутствуют	данные отсутствуют
236	242	243	данные отсутствуют	данные отсутствуют	данные отсутствуют	данные отсутствуют	данные отсутствуют
237	243	244	данные отсутствуют	данные отсутствуют	данные отсутствуют	данные отсутствуют	данные отсутствуют
238	244	245	данные отсутствуют	данные отсутствуют	данные отсутствуют	данные отсутствуют	данные отсутствуют

239	245	246	данные отсутствуют	данные отсутствуют	данные отсутствуют	данные отсутствуют	данные отсутствуют
240	246	247	данные отсутствуют	данные отсутствуют	данные отсутствуют	данные отсутствуют	данные отсутствуют

Государственный регистратор		ФГИС ЕГРН
полное наименование должности	подпись	инициалы, фамилия

М.П.

Выписка из Единого государственного реестра недвижимости об объекте недвижимости

Описание местоположения земельного участка

Земельный участок			
(вид объекта недвижимости)			
Лист № ___ Раздела **3.1**	Всего листов раздела **3.1:** ___	Всего разделов: ___	Всего листов выписки: ___
28.04.2022№ 99/2022/464512113			
Кадастровый номер:		**47:13:0000000:21660**	

Описание местоположения границ земельного участка

Номер п/п	Номер точки		Дирекционный угол	Горизонтальное проложение, м	Описание закрепления на местности	Кадастровые номера смежных участков	Сведения об адресах правообладателей смежных земельных участков
	начальная	конечная					
1	2	3	4	5	6	7	8
241	247	248	данные отсутствуют	данные отсутствуют	данные отсутствуют	данные отсутствуют	данные отсутствуют
242	248	249	данные отсутствуют	данные отсутствуют	данные отсутствуют	данные отсутствуют	данные отсутствуют
243	249	250	данные отсутствуют	данные отсутствуют	данные отсутствуют	данные отсутствуют	данные отсутствуют
244	250	251	данные отсутствуют	данные отсутствуют	данные отсутствуют	данные отсутствуют	данные отсутствуют
245	251	252	данные отсутствуют	данные отсутствуют	данные отсутствуют	данные отсутствуют	данные отсутствуют
246	252	253	данные отсутствуют	данные отсутствуют	данные отсутствуют	данные отсутствуют	данные отсутствуют
247	253	254	данные отсутствуют	данные отсутствуют	данные отсутствуют	данные отсутствуют	данные отсутствуют
248	254	255	данные отсутствуют	данные отсутствуют	данные отсутствуют	данные отсутствуют	данные отсутствуют
249	255	256	данные отсутствуют	данные отсутствуют	данные отсутствуют	данные отсутствуют	данные отсутствуют
250	256	257	данные отсутствуют	данные отсутствуют	данные отсутствуют	данные отсутствуют	данные отсутствуют
251	257	258	данные отсутствуют	данные отсутствуют	данные отсутствуют	данные отсутствуют	данные отсутствуют
252	258	259	данные отсутствуют	данные отсутствуют	данные отсутствуют	данные отсутствуют	данные отсутствуют
253	259	260	данные отсутствуют	данные отсутствуют	данные отсутствуют	данные отсутствуют	данные отсутствуют

254	260	261	данные отсутствуют	данные отсутствуют	данные отсутствуют	данные отсутствуют	данные отсутствуют
255	261	262	данные отсутствуют	данные отсутствуют	данные отсутствуют	данные отсутствуют	данные отсутствуют

Государственный регистратор		ФГИС ЕГРН
полное наименование должности	подпись	инициалы, фамилия

М.П.

Выписка из Единого государственного реестра недвижимости об объекте недвижимости

Описание местоположения земельного участка

Земельный участок			
(вид объекта недвижимости)			
Лист № ___ Раздела **3.1**	Всего листов раздела **3.1:** ___	Всего разделов: ___	Всего листов выписки: ___
28.04.2022№ 99/2022/464512113			
Кадастровый номер:		**47:13:0000000:21660**	

Описание местоположения границ земельного участка

Номер п/п	Номер точки		Дирекционный угол	Горизонтальное проложение, м	Описание закрепления на местности	Кадастровые номера смежных участков	Сведения об адресах правообладателей смежных земельных участков
	начальная	конечная					
1	2	3	4	5	6	7	8
256	262	263	данные отсутствуют	данные отсутствуют	данные отсутствуют	данные отсутствуют	данные отсутствуют
257	263	264	данные отсутствуют	данные отсутствуют	данные отсутствуют	данные отсутствуют	данные отсутствуют
258	264	265	данные отсутствуют	данные отсутствуют	данные отсутствуют	данные отсутствуют	данные отсутствуют
259	265	266	данные отсутствуют	данные отсутствуют	данные отсутствуют	данные отсутствуют	данные отсутствуют
260	266	267	данные отсутствуют	данные отсутствуют	данные отсутствуют	данные отсутствуют	данные отсутствуют
261	267	268	данные отсутствуют	данные отсутствуют	данные отсутствуют	данные отсутствуют	данные отсутствуют
262	268	269	данные отсутствуют	данные отсутствуют	данные отсутствуют	данные отсутствуют	данные отсутствуют
263	269	270	данные отсутствуют	данные отсутствуют	данные отсутствуют	данные отсутствуют	данные отсутствуют
264	270	271	данные отсутствуют	данные отсутствуют	данные отсутствуют	данные отсутствуют	данные отсутствуют
265	271	183	данные отсутствуют	данные отсутствуют	данные отсутствуют	данные отсутствуют	данные отсутствуют
266	273	274	данные отсутствуют	данные отсутствуют	данные отсутствуют	данные отсутствуют	данные отсутствуют
267	274	275	данные отсутствуют	данные отсутствуют	данные отсутствуют	данные отсутствуют	данные отсутствуют
268	275	276	данные отсутствуют	данные отсутствуют	данные отсутствуют	данные отсутствуют	данные отсутствуют

269	276	277	данные отсутствуют	данные отсутствуют	данные отсутствуют	данные отсутствуют	данные отсутствуют
270	277	278	данные отсутствуют	данные отсутствуют	данные отсутствуют	данные отсутствуют	данные отсутствуют

Государственный регистратор		ФГИС ЕГРН
полное наименование должности	подпись	инициалы, фамилия

М.П.

Выписка из Единого государственного реестра недвижимости об объекте недвижимости

Описание местоположения земельного участка

Земельный участок			
(вид объекта недвижимости)			
Лист № ___ Раздела **3.1**	Всего листов раздела **3.1:** ___	Всего разделов: ___	Всего листов выписки: ___
28.04.2022№ 99/2022/464512113			
Кадастровый номер:		**47:13:0000000:21660**	

Описание местоположения границ земельного участка

Номер п/п	Номер точки		Дирекционный угол	Горизонтальное проложение, м	Описание закрепления на местности	Кадастровые номера смежных участков	Сведения об адресах правообладателей смежных земельных участков
	начальная	конечная					
1	2	3	4	5	6	7	8
271	278	279	данные отсутствуют	данные отсутствуют	данные отсутствуют	данные отсутствуют	данные отсутствуют
272	279	280	данные отсутствуют	данные отсутствуют	данные отсутствуют	данные отсутствуют	данные отсутствуют
273	280	281	данные отсутствуют	данные отсутствуют	данные отсутствуют	данные отсутствуют	данные отсутствуют
274	281	282	данные отсутствуют	данные отсутствуют	данные отсутствуют	данные отсутствуют	данные отсутствуют
275	282	283	данные отсутствуют	данные отсутствуют	данные отсутствуют	данные отсутствуют	данные отсутствуют
276	283	284	данные отсутствуют	данные отсутствуют	данные отсутствуют	данные отсутствуют	данные отсутствуют
277	284	285	данные отсутствуют	данные отсутствуют	данные отсутствуют	данные отсутствуют	данные отсутствуют
278	285	286	данные отсутствуют	данные отсутствуют	данные отсутствуют	данные отсутствуют	данные отсутствуют
279	286	287	данные отсутствуют	данные отсутствуют	данные отсутствуют	данные отсутствуют	данные отсутствуют
280	287	288	данные отсутствуют	данные отсутствуют	данные отсутствуют	данные отсутствуют	данные отсутствуют
281	288	289	данные отсутствуют	данные отсутствуют	данные отсутствуют	данные отсутствуют	данные отсутствуют
282	289	290	данные отсутствуют	данные отсутствуют	данные отсутствуют	данные отсутствуют	данные отсутствуют
283	290	291	данные отсутствуют	данные отсутствуют	данные отсутствуют	данные отсутствуют	данные отсутствуют

284	291	292	данные отсутствуют	данные отсутствуют	данные отсутствуют	данные отсутствуют	данные отсутствуют
285	292	293	данные отсутствуют	данные отсутствуют	данные отсутствуют	данные отсутствуют	данные отсутствуют

Государственный регистратор		ФГИС ЕГРН
полное наименование должности	подпись	инициалы, фамилия

М.П.

Выписка из Единого государственного реестра недвижимости об объекте недвижимости

Описание местоположения земельного участка

Земельный участок			
(вид объекта недвижимости)			
Лист № ___ Раздела **3.1**	Всего листов раздела **3.1:** ___	Всего разделов: ___	Всего листов выписки: ___
28.04.2022№ 99/2022/464512113			
Кадастровый номер:		**47:13:0000000:21660**	

Описание местоположения границ земельного участка

Номер п/п	Номер точки		Дирекционный угол	Горизонтальное проложение, м	Описание закрепления на местности	Кадастровые номера смежных участков	Сведения об адресах правообладателей смежных земельных участков
	начальная	конечная					
1	2	3	4	5	6	7	8
286	293	294	данные отсутствуют	данные отсутствуют	данные отсутствуют	данные отсутствуют	данные отсутствуют
287	294	295	данные отсутствуют	данные отсутствуют	данные отсутствуют	данные отсутствуют	данные отсутствуют
288	295	296	данные отсутствуют	данные отсутствуют	данные отсутствуют	данные отсутствуют	данные отсутствуют
289	296	297	данные отсутствуют	данные отсутствуют	данные отсутствуют	данные отсутствуют	данные отсутствуют
290	297	298	данные отсутствуют	данные отсутствуют	данные отсутствуют	данные отсутствуют	данные отсутствуют
291	298	299	данные отсутствуют	данные отсутствуют	данные отсутствуют	данные отсутствуют	данные отсутствуют
292	299	300	данные отсутствуют	данные отсутствуют	данные отсутствуют	данные отсутствуют	данные отсутствуют
293	300	301	данные отсутствуют	данные отсутствуют	данные отсутствуют	данные отсутствуют	данные отсутствуют
294	301	302	данные отсутствуют	данные отсутствуют	данные отсутствуют	данные отсутствуют	данные отсутствуют
295	302	303	данные отсутствуют	данные отсутствуют	данные отсутствуют	данные отсутствуют	данные отсутствуют
296	303	304	данные отсутствуют	данные отсутствуют	данные отсутствуют	данные отсутствуют	данные отсутствуют
297	304	305	данные отсутствуют	данные отсутствуют	данные отсутствуют	данные отсутствуют	данные отсутствуют
298	305	306	данные отсутствуют	данные отсутствуют	данные отсутствуют	данные отсутствуют	данные отсутствуют

299	306	307	данные отсутствуют	данные отсутствуют	данные отсутствуют	данные отсутствуют	данные отсутствуют
300	307	308	данные отсутствуют	данные отсутствуют	данные отсутствуют	данные отсутствуют	данные отсутствуют

Государственный регистратор		ФГИС ЕГРН
полное наименование должности	подпись	инициалы, фамилия

М.П.

Выписка из Единого государственного реестра недвижимости об объекте недвижимости

Описание местоположения земельного участка

Земельный участок			
(вид объекта недвижимости)			
Лист № ___ Раздела **3.1**	Всего листов раздела **3.1:** ___	Всего разделов: ___	Всего листов выписки: ___
28.04.2022№ 99/2022/464512113			
Кадастровый номер:		**47:13:0000000:21660**	

Описание местоположения границ земельного участка

Номер п/п	Номер точки		Дирекционный угол	Горизонтальное проложение, м	Описание закрепления на местности	Кадастровые номера смежных участков	Сведения об адресах правообладателей смежных земельных участков
	начальная	конечная					
1	2	3	4	5	6	7	8
301	308	273	данные отсутствуют	данные отсутствуют	данные отсутствуют	данные отсутствуют	данные отсутствуют
302	310	311	данные отсутствуют	данные отсутствуют	данные отсутствуют	данные отсутствуют	данные отсутствуют
303	311	312	данные отсутствуют	данные отсутствуют	данные отсутствуют	данные отсутствуют	данные отсутствуют
304	312	313	данные отсутствуют	данные отсутствуют	данные отсутствуют	данные отсутствуют	данные отсутствуют
305	313	314	данные отсутствуют	данные отсутствуют	данные отсутствуют	данные отсутствуют	данные отсутствуют
306	314	315	данные отсутствуют	данные отсутствуют	данные отсутствуют	данные отсутствуют	данные отсутствуют
307	315	316	данные отсутствуют	данные отсутствуют	данные отсутствуют	данные отсутствуют	данные отсутствуют
308	316	317	данные отсутствуют	данные отсутствуют	данные отсутствуют	данные отсутствуют	данные отсутствуют
309	317	318	данные отсутствуют	данные отсутствуют	данные отсутствуют	данные отсутствуют	данные отсутствуют
310	318	319	данные отсутствуют	данные отсутствуют	данные отсутствуют	данные отсутствуют	данные отсутствуют
311	319	320	данные отсутствуют	данные отсутствуют	данные отсутствуют	данные отсутствуют	данные отсутствуют
312	320	321	данные отсутствуют	данные отсутствуют	данные отсутствуют	данные отсутствуют	данные отсутствуют
313	321	322	данные отсутствуют	данные отсутствуют	данные отсутствуют	данные отсутствуют	данные отсутствуют

314	322	323	данные отсутствуют	данные отсутствуют	данные отсутствуют	данные отсутствуют	данные отсутствуют
315	323	324	данные отсутствуют	данные отсутствуют	данные отсутствуют	данные отсутствуют	данные отсутствуют

Государственный регистратор		ФГИС ЕГРН
полное наименование должности	подпись	инициалы, фамилия

М.П.

Выписка из Единого государственного реестра недвижимости об объекте недвижимости

Описание местоположения земельного участка

Земельный участок			
(вид объекта недвижимости)			
Лист № ___ Раздела **3.1**	Всего листов раздела **3.1:** ___	Всего разделов: ___	Всего листов выписки: ___
28.04.2022№ 99/2022/464512113			
Кадастровый номер:		**47:13:0000000:21660**	

Описание местоположения границ земельного участка

Номер п/п	Номер точки		Дирекционный угол	Горизонтальное проложение, м	Описание закрепления на местности	Кадастровые номера смежных участков	Сведения об адресах правообладателей смежных земельных участков
	начальная	конечная					
1	2	3	4	5	6	7	8
316	324	325	данные отсутствуют	данные отсутствуют	данные отсутствуют	данные отсутствуют	данные отсутствуют
317	325	326	данные отсутствуют	данные отсутствуют	данные отсутствуют	данные отсутствуют	данные отсутствуют
318	326	327	данные отсутствуют	данные отсутствуют	данные отсутствуют	данные отсутствуют	данные отсутствуют
319	327	328	данные отсутствуют	данные отсутствуют	данные отсутствуют	данные отсутствуют	данные отсутствуют
320	328	329	данные отсутствуют	данные отсутствуют	данные отсутствуют	данные отсутствуют	данные отсутствуют
321	329	330	данные отсутствуют	данные отсутствуют	данные отсутствуют	данные отсутствуют	данные отсутствуют
322	330	331	данные отсутствуют	данные отсутствуют	данные отсутствуют	данные отсутствуют	данные отсутствуют
323	331	332	данные отсутствуют	данные отсутствуют	данные отсутствуют	данные отсутствуют	данные отсутствуют
324	332	333	данные отсутствуют	данные отсутствуют	данные отсутствуют	данные отсутствуют	данные отсутствуют
325	333	334	данные отсутствуют	данные отсутствуют	данные отсутствуют	данные отсутствуют	данные отсутствуют
326	334	335	данные отсутствуют	данные отсутствуют	данные отсутствуют	данные отсутствуют	данные отсутствуют
327	335	336	данные отсутствуют	данные отсутствуют	данные отсутствуют	данные отсутствуют	данные отсутствуют
328	336	337	данные отсутствуют	данные отсутствуют	данные отсутствуют	данные отсутствуют	данные отсутствуют

329	337	338	данные отсутствуют	данные отсутствуют	данные отсутствуют	данные отсутствуют	данные отсутствуют
330	338	339	данные отсутствуют	данные отсутствуют	данные отсутствуют	данные отсутствуют	данные отсутствуют

Государственный регистратор		ФГИС ЕГРН
полное наименование должности	подпись	инициалы, фамилия

М.П.

Выписка из Единого государственного реестра недвижимости об объекте недвижимости

Описание местоположения земельного участка

Земельный участок			
(вид объекта недвижимости)			
Лист № ___ Раздела **3.1**	Всего листов раздела **3.1:** ___	Всего разделов: ___	Всего листов выписки: ___
28.04.2022№ 99/2022/464512113			
Кадастровый номер:		**47:13:0000000:21660**	

Описание местоположения границ земельного участка

Номер п/п	Номер точки		Дирекционный угол	Горизонтальное проложение, м	Описание закрепления на местности	Кадастровые номера смежных участков	Сведения об адресах правообладателей смежных земельных участков
	начальная	конечная					
1	2	3	4	5	6	7	8
331	339	310	данные отсутствуют	данные отсутствуют	данные отсутствуют	данные отсутствуют	данные отсутствуют
332	341	342	данные отсутствуют	данные отсутствуют	данные отсутствуют	данные отсутствуют	данные отсутствуют
333	342	343	данные отсутствуют	данные отсутствуют	данные отсутствуют	данные отсутствуют	данные отсутствуют
334	343	344	данные отсутствуют	данные отсутствуют	данные отсутствуют	данные отсутствуют	данные отсутствуют
335	344	345	данные отсутствуют	данные отсутствуют	данные отсутствуют	данные отсутствуют	данные отсутствуют
336	345	346	данные отсутствуют	данные отсутствуют	данные отсутствуют	данные отсутствуют	данные отсутствуют
337	346	347	данные отсутствуют	данные отсутствуют	данные отсутствуют	данные отсутствуют	данные отсутствуют
338	347	348	данные отсутствуют	данные отсутствуют	данные отсутствуют	данные отсутствуют	данные отсутствуют
339	348	349	данные отсутствуют	данные отсутствуют	данные отсутствуют	данные отсутствуют	данные отсутствуют
340	349	350	данные отсутствуют	данные отсутствуют	данные отсутствуют	данные отсутствуют	данные отсутствуют
341	350	351	данные отсутствуют	данные отсутствуют	данные отсутствуют	данные отсутствуют	данные отсутствуют
342	351	352	данные отсутствуют	данные отсутствуют	данные отсутствуют	данные отсутствуют	данные отсутствуют
343	352	353	данные отсутствуют	данные отсутствуют	данные отсутствуют	данные отсутствуют	данные отсутствуют

344	353	354	данные отсутствуют	данные отсутствуют	данные отсутствуют	данные отсутствуют	данные отсутствуют
345	354	355	данные отсутствуют	данные отсутствуют	данные отсутствуют	данные отсутствуют	данные отсутствуют

Государственный регистратор		ФГИС ЕГРН
полное наименование должности	подпись	инициалы, фамилия

М.П.

Выписка из Единого государственного реестра недвижимости об объекте недвижимости

Описание местоположения земельного участка

Земельный участок			
(вид объекта недвижимости)			
Лист № ___ Раздела **3.1**	Всего листов раздела **3.1:** ___	Всего разделов: ___	Всего листов выписки: ___
28.04.2022№ 99/2022/464512113			
Кадастровый номер:		**47:13:0000000:21660**	

Описание местоположения границ земельного участка

Номер п/п	Номер точки		Дирекционный угол	Горизонтальное проложение, м	Описание закрепления на местности	Кадастровые номера смежных участков	Сведения об адресах правообладателей смежных земельных участков
	начальная	конечная					
1	2	3	4	5	6	7	8
346	355	356	данные отсутствуют	данные отсутствуют	данные отсутствуют	данные отсутствуют	данные отсутствуют
347	356	357	данные отсутствуют	данные отсутствуют	данные отсутствуют	данные отсутствуют	данные отсутствуют
348	357	358	данные отсутствуют	данные отсутствуют	данные отсутствуют	данные отсутствуют	данные отсутствуют
349	358	359	данные отсутствуют	данные отсутствуют	данные отсутствуют	данные отсутствуют	данные отсутствуют
350	359	360	данные отсутствуют	данные отсутствуют	данные отсутствуют	данные отсутствуют	данные отсутствуют
351	360	341	данные отсутствуют	данные отсутствуют	данные отсутствуют	данные отсутствуют	данные отсутствуют
352	362	363	данные отсутствуют	данные отсутствуют	данные отсутствуют	данные отсутствуют	данные отсутствуют
353	363	364	данные отсутствуют	данные отсутствуют	данные отсутствуют	данные отсутствуют	данные отсутствуют
354	364	365	данные отсутствуют	данные отсутствуют	данные отсутствуют	данные отсутствуют	данные отсутствуют
355	365	366	данные отсутствуют	данные отсутствуют	данные отсутствуют	данные отсутствуют	данные отсутствуют
356	366	367	данные отсутствуют	данные отсутствуют	данные отсутствуют	данные отсутствуют	данные отсутствуют
357	367	368	данные отсутствуют	данные отсутствуют	данные отсутствуют	данные отсутствуют	данные отсутствуют
358	368	369	данные отсутствуют	данные отсутствуют	данные отсутствуют	данные отсутствуют	данные отсутствуют

359	369	370	данные отсутствуют	данные отсутствуют	данные отсутствуют	данные отсутствуют	данные отсутствуют
360	370	371	данные отсутствуют	данные отсутствуют	данные отсутствуют	данные отсутствуют	данные отсутствуют

Государственный регистратор		ФГИС ЕГРН
полное наименование должности	подпись	инициалы, фамилия

М.П.

Выписка из Единого государственного реестра недвижимости об объекте недвижимости

Описание местоположения земельного участка

Земельный участок			
(вид объекта недвижимости)			
Лист № ___ Раздела **3.1**	Всего листов раздела **3.1:** ___	Всего разделов: ___	Всего листов выписки: ___
28.04.2022№ 99/2022/464512113			
Кадастровый номер:		**47:13:0000000:21660**	

Описание местоположения границ земельного участка

Номер п/п	Номер точки		Дирекционный угол	Горизонтальное проложение, м	Описание закрепления на местности	Кадастровые номера смежных участков	Сведения об адресах правообладателей смежных земельных участков
	начальная	конечная					
1	2	3	4	5	6	7	8
361	371	372	данные отсутствуют	данные отсутствуют	данные отсутствуют	данные отсутствуют	данные отсутствуют
362	372	373	данные отсутствуют	данные отсутствуют	данные отсутствуют	данные отсутствуют	данные отсутствуют
363	373	374	данные отсутствуют	данные отсутствуют	данные отсутствуют	данные отсутствуют	данные отсутствуют
364	374	375	данные отсутствуют	данные отсутствуют	данные отсутствуют	данные отсутствуют	данные отсутствуют
365	375	376	данные отсутствуют	данные отсутствуют	данные отсутствуют	данные отсутствуют	данные отсутствуют
366	376	377	данные отсутствуют	данные отсутствуют	данные отсутствуют	данные отсутствуют	данные отсутствуют
367	377	378	данные отсутствуют	данные отсутствуют	данные отсутствуют	данные отсутствуют	данные отсутствуют
368	378	379	данные отсутствуют	данные отсутствуют	данные отсутствуют	данные отсутствуют	данные отсутствуют
369	379	380	данные отсутствуют	данные отсутствуют	данные отсутствуют	данные отсутствуют	данные отсутствуют
370	380	381	данные отсутствуют	данные отсутствуют	данные отсутствуют	данные отсутствуют	данные отсутствуют
371	381	382	данные отсутствуют	данные отсутствуют	данные отсутствуют	данные отсутствуют	данные отсутствуют
372	382	383	данные отсутствуют	данные отсутствуют	данные отсутствуют	данные отсутствуют	данные отсутствуют
373	383	384	данные отсутствуют	данные отсутствуют	данные отсутствуют	данные отсутствуют	данные отсутствуют

374	384	385	данные отсутствуют	данные отсутствуют	данные отсутствуют	данные отсутствуют	данные отсутствуют
375	385	386	данные отсутствуют	данные отсутствуют	данные отсутствуют	данные отсутствуют	данные отсутствуют

Государственный регистратор		ФГИС ЕГРН
полное наименование должности	подпись	инициалы, фамилия

М.П.

Выписка из Единого государственного реестра недвижимости об объекте недвижимости

Описание местоположения земельного участка

Земельный участок			
(вид объекта недвижимости)			
Лист № ___ Раздела **3.1**	Всего листов раздела **3.1:** ___	Всего разделов: ___	Всего листов выписки: ___
28.04.2022№ 99/2022/464512113			
Кадастровый номер:		**47:13:0000000:21660**	

Описание местоположения границ земельного участка

Номер п/п	Номер точки		Дирекционный угол	Горизонтальное проложение, м	Описание закрепления на местности	Кадастровые номера смежных участков	Сведения об адресах правообладателей смежных земельных участков
	начальная	конечная					
1	2	3	4	5	6	7	8
376	386	387	данные отсутствуют	данные отсутствуют	данные отсутствуют	данные отсутствуют	данные отсутствуют
377	387	388	данные отсутствуют	данные отсутствуют	данные отсутствуют	данные отсутствуют	данные отсутствуют
378	388	389	данные отсутствуют	данные отсутствуют	данные отсутствуют	данные отсутствуют	данные отсутствуют
379	389	390	данные отсутствуют	данные отсутствуют	данные отсутствуют	данные отсутствуют	данные отсутствуют
380	390	391	данные отсутствуют	данные отсутствуют	данные отсутствуют	данные отсутствуют	данные отсутствуют
381	391	392	данные отсутствуют	данные отсутствуют	данные отсутствуют	данные отсутствуют	данные отсутствуют
382	392	393	данные отсутствуют	данные отсутствуют	данные отсутствуют	данные отсутствуют	данные отсутствуют
383	393	394	данные отсутствуют	данные отсутствуют	данные отсутствуют	данные отсутствуют	данные отсутствуют
384	394	395	данные отсутствуют	данные отсутствуют	данные отсутствуют	данные отсутствуют	данные отсутствуют
385	395	362	данные отсутствуют	данные отсутствуют	данные отсутствуют	данные отсутствуют	данные отсутствуют
386	397	398	данные отсутствуют	данные отсутствуют	данные отсутствуют	данные отсутствуют	данные отсутствуют
387	398	399	данные отсутствуют	данные отсутствуют	данные отсутствуют	данные отсутствуют	данные отсутствуют
388	399	400	данные отсутствуют	данные отсутствуют	данные отсутствуют	данные отсутствуют	данные отсутствуют

389	400	401	данные отсутствуют	данные отсутствуют	данные отсутствуют	данные отсутствуют	данные отсутствуют
390	401	402	данные отсутствуют	данные отсутствуют	данные отсутствуют	данные отсутствуют	данные отсутствуют

Государственный регистратор		ФГИС ЕГРН
полное наименование должности	подпись	инициалы, фамилия

М.П.

Выписка из Единого государственного реестра недвижимости об объекте недвижимости

Описание местоположения земельного участка

Земельный участок			
(вид объекта недвижимости)			
Лист № ___ Раздела **3.1**	Всего листов раздела **3.1:** ___	Всего разделов: ___	Всего листов выписки: ___
28.04.2022№ 99/2022/464512113			
Кадастровый номер:		**47:13:0000000:21660**	

Описание местоположения границ земельного участка

Номер п/п	Номер точки		Дирекционный угол	Горизонтальное проложение, м	Описание закрепления на местности	Кадастровые номера смежных участков	Сведения об адресах правообладателей смежных земельных участков
	начальная	конечная					
1	2	3	4	5	6	7	8
391	402	403	данные отсутствуют	данные отсутствуют	данные отсутствуют	данные отсутствуют	данные отсутствуют
392	403	404	данные отсутствуют	данные отсутствуют	данные отсутствуют	данные отсутствуют	данные отсутствуют
393	404	405	данные отсутствуют	данные отсутствуют	данные отсутствуют	данные отсутствуют	данные отсутствуют
394	405	406	данные отсутствуют	данные отсутствуют	данные отсутствуют	данные отсутствуют	данные отсутствуют
395	406	407	данные отсутствуют	данные отсутствуют	данные отсутствуют	данные отсутствуют	данные отсутствуют
396	407	408	данные отсутствуют	данные отсутствуют	данные отсутствуют	данные отсутствуют	данные отсутствуют
397	408	409	данные отсутствуют	данные отсутствуют	данные отсутствуют	данные отсутствуют	данные отсутствуют
398	409	410	данные отсутствуют	данные отсутствуют	данные отсутствуют	данные отсутствуют	данные отсутствуют
399	410	411	данные отсутствуют	данные отсутствуют	данные отсутствуют	данные отсутствуют	данные отсутствуют
400	411	412	данные отсутствуют	данные отсутствуют	данные отсутствуют	данные отсутствуют	данные отсутствуют
401	412	397	данные отсутствуют	данные отсутствуют	данные отсутствуют	данные отсутствуют	данные отсутствуют
402	414	415	данные отсутствуют	данные отсутствуют	данные отсутствуют	данные отсутствуют	данные отсутствуют
403	415	416	данные отсутствуют	данные отсутствуют	данные отсутствуют	данные отсутствуют	данные отсутствуют

404	416	417	данные отсутствуют	данные отсутствуют	данные отсутствуют	данные отсутствуют	данные отсутствуют
405	417	418	данные отсутствуют	данные отсутствуют	данные отсутствуют	данные отсутствуют	данные отсутствуют

Государственный регистратор		ФГИС ЕГРН
полное наименование должности	подпись	инициалы, фамилия

М.П.

Выписка из Единого государственного реестра недвижимости об объекте недвижимости

Описание местоположения земельного участка

Земельный участок			
(вид объекта недвижимости)			
Лист № ___ Раздела **3.1**	Всего листов раздела **3.1:** ___	Всего разделов: ___	Всего листов выписки: ___
28.04.2022№ 99/2022/464512113			
Кадастровый номер:		**47:13:0000000:21660**	

Описание местоположения границ земельного участка

Номер п/п	Номер точки		Дирекционный угол	Горизонтальное проложение, м	Описание закрепления на местности	Кадастровые номера смежных участков	Сведения об адресах правообладателей смежных земельных участков
	начальная	конечная					
1	2	3	4	5	6	7	8
406	418	419	данные отсутствуют	данные отсутствуют	данные отсутствуют	данные отсутствуют	данные отсутствуют
407	419	420	данные отсутствуют	данные отсутствуют	данные отсутствуют	данные отсутствуют	данные отсутствуют
408	420	421	данные отсутствуют	данные отсутствуют	данные отсутствуют	данные отсутствуют	данные отсутствуют
409	421	422	данные отсутствуют	данные отсутствуют	данные отсутствуют	данные отсутствуют	данные отсутствуют
410	422	423	данные отсутствуют	данные отсутствуют	данные отсутствуют	данные отсутствуют	данные отсутствуют
411	423	424	данные отсутствуют	данные отсутствуют	данные отсутствуют	данные отсутствуют	данные отсутствуют
412	424	425	данные отсутствуют	данные отсутствуют	данные отсутствуют	данные отсутствуют	данные отсутствуют
413	425	426	данные отсутствуют	данные отсутствуют	данные отсутствуют	данные отсутствуют	данные отсутствуют
414	426	427	данные отсутствуют	данные отсутствуют	данные отсутствуют	данные отсутствуют	данные отсутствуют
415	427	428	данные отсутствуют	данные отсутствуют	данные отсутствуют	данные отсутствуют	данные отсутствуют
416	428	429	данные отсутствуют	данные отсутствуют	данные отсутствуют	данные отсутствуют	данные отсутствуют
417	429	430	данные отсутствуют	данные отсутствуют	данные отсутствуют	данные отсутствуют	данные отсутствуют
418	430	431	данные отсутствуют	данные отсутствуют	данные отсутствуют	данные отсутствуют	данные отсутствуют

419	431	432	данные отсутствуют	данные отсутствуют	данные отсутствуют	данные отсутствуют	данные отсутствуют
420	432	433	данные отсутствуют	данные отсутствуют	данные отсутствуют	данные отсутствуют	данные отсутствуют

Государственный регистратор		ФГИС ЕГРН
полное наименование должности	подпись	инициалы, фамилия

М.П.

Выписка из Единого государственного реестра недвижимости об объекте недвижимости

Описание местоположения земельного участка

Земельный участок			
(вид объекта недвижимости)			
Лист № ___ Раздела **3.1**	Всего листов раздела **3.1:** ___	Всего разделов: ___	Всего листов выписки: ___
28.04.2022№ 99/2022/464512113			
Кадастровый номер:		**47:13:0000000:21660**	

Описание местоположения границ земельного участка

Номер п/п	Номер точки		Дирекционный угол	Горизонтальное проложение, м	Описание закрепления на местности	Кадастровые номера смежных участков	Сведения об адресах правообладателей смежных земельных участков
	начальная	конечная					
1	2	3	4	5	6	7	8
421	433	434	данные отсутствуют	данные отсутствуют	данные отсутствуют	данные отсутствуют	данные отсутствуют
422	434	435	данные отсутствуют	данные отсутствуют	данные отсутствуют	данные отсутствуют	данные отсутствуют
423	435	436	данные отсутствуют	данные отсутствуют	данные отсутствуют	данные отсутствуют	данные отсутствуют
424	436	437	данные отсутствуют	данные отсутствуют	данные отсутствуют	данные отсутствуют	данные отсутствуют
425	437	438	данные отсутствуют	данные отсутствуют	данные отсутствуют	данные отсутствуют	данные отсутствуют
426	438	439	данные отсутствуют	данные отсутствуют	данные отсутствуют	данные отсутствуют	данные отсутствуют
427	439	440	данные отсутствуют	данные отсутствуют	данные отсутствуют	данные отсутствуют	данные отсутствуют
428	440	441	данные отсутствуют	данные отсутствуют	данные отсутствуют	данные отсутствуют	данные отсутствуют
429	441	442	данные отсутствуют	данные отсутствуют	данные отсутствуют	данные отсутствуют	данные отсутствуют
430	442	443	данные отсутствуют	данные отсутствуют	данные отсутствуют	данные отсутствуют	данные отсутствуют
431	443	444	данные отсутствуют	данные отсутствуют	данные отсутствуют	данные отсутствуют	данные отсутствуют
432	444	445	данные отсутствуют	данные отсутствуют	данные отсутствуют	данные отсутствуют	данные отсутствуют
433	445	446	данные отсутствуют	данные отсутствуют	данные отсутствуют	данные отсутствуют	данные отсутствуют

434	446	414	данные отсутствуют	данные отсутствуют	данные отсутствуют	данные отсутствуют	данные отсутствуют
435	448	449	данные отсутствуют	данные отсутствуют	данные отсутствуют	данные отсутствуют	данные отсутствуют

Государственный регистратор		ФГИС ЕГРН
полное наименование должности	подпись	инициалы, фамилия

М.П.

Выписка из Единого государственного реестра недвижимости об объекте недвижимости

Описание местоположения земельного участка

Земельный участок			
(вид объекта недвижимости)			
Лист № ___ Раздела **3.1**	Всего листов раздела **3.1:** ___	Всего разделов: ___	Всего листов выписки: ___
28.04.2022№ 99/2022/464512113			
Кадастровый номер:		**47:13:0000000:21660**	

Описание местоположения границ земельного участка

Номер п/п	Номер точки		Дирекционный угол	Горизонтальное проложение, м	Описание закрепления на местности	Кадастровые номера смежных участков	Сведения об адресах правообладателей смежных земельных участков
	начальная	конечная					
1	2	3	4	5	6	7	8
436	449	450	данные отсутствуют	данные отсутствуют	данные отсутствуют	данные отсутствуют	данные отсутствуют
437	450	451	данные отсутствуют	данные отсутствуют	данные отсутствуют	данные отсутствуют	данные отсутствуют
438	451	452	данные отсутствуют	данные отсутствуют	данные отсутствуют	данные отсутствуют	данные отсутствуют
439	452	453	данные отсутствуют	данные отсутствуют	данные отсутствуют	данные отсутствуют	данные отсутствуют
440	453	454	данные отсутствуют	данные отсутствуют	данные отсутствуют	данные отсутствуют	данные отсутствуют
441	454	455	данные отсутствуют	данные отсутствуют	данные отсутствуют	данные отсутствуют	данные отсутствуют
442	455	456	данные отсутствуют	данные отсутствуют	данные отсутствуют	данные отсутствуют	данные отсутствуют
443	456	457	данные отсутствуют	данные отсутствуют	данные отсутствуют	данные отсутствуют	данные отсутствуют
444	457	458	данные отсутствуют	данные отсутствуют	данные отсутствуют	данные отсутствуют	данные отсутствуют
445	458	459	данные отсутствуют	данные отсутствуют	данные отсутствуют	данные отсутствуют	данные отсутствуют
446	459	460	данные отсутствуют	данные отсутствуют	данные отсутствуют	данные отсутствуют	данные отсутствуют
447	460	461	данные отсутствуют	данные отсутствуют	данные отсутствуют	данные отсутствуют	данные отсутствуют
448	461	462	данные отсутствуют	данные отсутствуют	данные отсутствуют	данные отсутствуют	данные отсутствуют

449	462	463	данные отсутствуют	данные отсутствуют	данные отсутствуют	данные отсутствуют	данные отсутствуют
450	463	464	данные отсутствуют	данные отсутствуют	данные отсутствуют	данные отсутствуют	данные отсутствуют

Государственный регистратор		ФГИС ЕГРН
полное наименование должности	подпись	инициалы, фамилия

М.П.

Выписка из Единого государственного реестра недвижимости об объекте недвижимости

Описание местоположения земельного участка

Земельный участок			
(вид объекта недвижимости)			
Лист № ___ Раздела **3.1**	Всего листов раздела **3.1:** ___	Всего разделов: ___	Всего листов выписки: ___
28.04.2022№ 99/2022/464512113			
Кадастровый номер:		**47:13:0000000:21660**	

Описание местоположения границ земельного участка

Номер п/п	Номер точки		Дирекционный угол	Горизонтальное проложение, м	Описание закрепления на местности	Кадастровые номера смежных участков	Сведения об адресах правообладателей смежных земельных участков
	начальная	конечная					
1	2	3	4	5	6	7	8
451	464	465	данные отсутствуют	данные отсутствуют	данные отсутствуют	данные отсутствуют	данные отсутствуют
452	465	466	данные отсутствуют	данные отсутствуют	данные отсутствуют	данные отсутствуют	данные отсутствуют
453	466	467	данные отсутствуют	данные отсутствуют	данные отсутствуют	данные отсутствуют	данные отсутствуют
454	467	468	данные отсутствуют	данные отсутствуют	данные отсутствуют	данные отсутствуют	данные отсутствуют
455	468	469	данные отсутствуют	данные отсутствуют	данные отсутствуют	данные отсутствуют	данные отсутствуют
456	469	470	данные отсутствуют	данные отсутствуют	данные отсутствуют	данные отсутствуют	данные отсутствуют
457	470	471	данные отсутствуют	данные отсутствуют	данные отсутствуют	данные отсутствуют	данные отсутствуют
458	471	472	данные отсутствуют	данные отсутствуют	данные отсутствуют	данные отсутствуют	данные отсутствуют
459	472	473	данные отсутствуют	данные отсутствуют	данные отсутствуют	данные отсутствуют	данные отсутствуют
460	473	474	данные отсутствуют	данные отсутствуют	данные отсутствуют	данные отсутствуют	данные отсутствуют
461	474	475	данные отсутствуют	данные отсутствуют	данные отсутствуют	данные отсутствуют	данные отсутствуют
462	475	476	данные отсутствуют	данные отсутствуют	данные отсутствуют	данные отсутствуют	данные отсутствуют
463	476	477	данные отсутствуют	данные отсутствуют	данные отсутствуют	данные отсутствуют	данные отсутствуют

464	477	478	данные отсутствуют	данные отсутствуют	данные отсутствуют	данные отсутствуют	данные отсутствуют
465	478	479	данные отсутствуют	данные отсутствуют	данные отсутствуют	данные отсутствуют	данные отсутствуют

Государственный регистратор		ФГИС ЕГРН
полное наименование должности	подпись	инициалы, фамилия

М.П.

Выписка из Единого государственного реестра недвижимости об объекте недвижимости

Описание местоположения земельного участка

Земельный участок			
(вид объекта недвижимости)			
Лист № ___ Раздела **3.1**	Всего листов раздела **3.1:** ___	Всего разделов: ___	Всего листов выписки: ___
28.04.2022№ 99/2022/464512113			
Кадастровый номер:		**47:13:0000000:21660**	

Описание местоположения границ земельного участка

Номер п/п	Номер точки		Дирекционный угол	Горизонтальное проложение, м	Описание закрепления на местности	Кадастровые номера смежных участков	Сведения об адресах правообладателей смежных земельных участков
	начальная	конечная					
1	2	3	4	5	6	7	8
466	479	480	данные отсутствуют	данные отсутствуют	данные отсутствуют	данные отсутствуют	данные отсутствуют
467	480	481	данные отсутствуют	данные отсутствуют	данные отсутствуют	данные отсутствуют	данные отсутствуют
468	481	482	данные отсутствуют	данные отсутствуют	данные отсутствуют	данные отсутствуют	данные отсутствуют
469	482	448	данные отсутствуют	данные отсутствуют	данные отсутствуют	данные отсутствуют	данные отсутствуют
470	484	485	данные отсутствуют	данные отсутствуют	данные отсутствуют	данные отсутствуют	данные отсутствуют
471	485	486	данные отсутствуют	данные отсутствуют	данные отсутствуют	данные отсутствуют	данные отсутствуют
472	486	487	данные отсутствуют	данные отсутствуют	данные отсутствуют	данные отсутствуют	данные отсутствуют
473	487	488	данные отсутствуют	данные отсутствуют	данные отсутствуют	данные отсутствуют	данные отсутствуют
474	488	489	данные отсутствуют	данные отсутствуют	данные отсутствуют	данные отсутствуют	данные отсутствуют
475	489	490	данные отсутствуют	данные отсутствуют	данные отсутствуют	данные отсутствуют	данные отсутствуют
476	490	491	данные отсутствуют	данные отсутствуют	данные отсутствуют	данные отсутствуют	данные отсутствуют
477	491	492	данные отсутствуют	данные отсутствуют	данные отсутствуют	данные отсутствуют	данные отсутствуют
478	492	493	данные отсутствуют	данные отсутствуют	данные отсутствуют	данные отсутствуют	данные отсутствуют

479	493	494	данные отсутствуют	данные отсутствуют	данные отсутствуют	данные отсутствуют	данные отсутствуют
480	494	495	данные отсутствуют	данные отсутствуют	данные отсутствуют	данные отсутствуют	данные отсутствуют

Государственный регистратор		ФГИС ЕГРН
полное наименование должности	подпись	инициалы, фамилия

М.П.

Выписка из Единого государственного реестра недвижимости об объекте недвижимости

Описание местоположения земельного участка

1201

Земельный участок			
(вид объекта недвижимости)			
Лист № ___ Раздела **3.1**	Всего листов раздела **3.1:** ___	Всего разделов: ___	Всего листов выписки: ___
28.04.2022№ 99/2022/464512113			
Кадастровый номер:		**47:13:0000000:21660**	

Описание местоположения границ земельного участка

Номер п/п	Номер точки		Дирекционный угол	Горизонтальное проложение, м	Описание закрепления на местности	Кадастровые номера смежных участков	Сведения об адресах правообладателей смежных земельных участков
	начальная	конечная					
1	2	3	4	5	6	7	8
481	495	496	данные отсутствуют	данные отсутствуют	данные отсутствуют	данные отсутствуют	данные отсутствуют
482	496	497	данные отсутствуют	данные отсутствуют	данные отсутствуют	данные отсутствуют	данные отсутствуют
483	497	498	данные отсутствуют	данные отсутствуют	данные отсутствуют	данные отсутствуют	данные отсутствуют
484	498	499	данные отсутствуют	данные отсутствуют	данные отсутствуют	данные отсутствуют	данные отсутствуют
485	499	500	данные отсутствуют	данные отсутствуют	данные отсутствуют	данные отсутствуют	данные отсутствуют
486	500	501	данные отсутствуют	данные отсутствуют	данные отсутствуют	данные отсутствуют	данные отсутствуют
487	501	502	данные отсутствуют	данные отсутствуют	данные отсутствуют	данные отсутствуют	данные отсутствуют
488	502	503	данные отсутствуют	данные отсутствуют	данные отсутствуют	данные отсутствуют	данные отсутствуют
489	503	504	данные отсутствуют	данные отсутствуют	данные отсутствуют	данные отсутствуют	данные отсутствуют
490	504	484	данные отсутствуют	данные отсутствуют	данные отсутствуют	данные отсутствуют	данные отсутствуют
491	506	507	данные отсутствуют	данные отсутствуют	данные отсутствуют	данные отсутствуют	данные отсутствуют
492	507	508	данные отсутствуют	данные отсутствуют	данные отсутствуют	данные отсутствуют	данные отсутствуют
493	508	509	данные отсутствуют	данные отсутствуют	данные отсутствуют	данные отсутствуют	данные отсутствуют

494	509	510	данные отсутствуют	данные отсутствуют	данные отсутствуют	данные отсутствуют	данные отсутствуют
495	510	511	данные отсутствуют	данные отсутствуют	данные отсутствуют	данные отсутствуют	данные отсутствуют

Государственный регистратор		ФГИС ЕГРН
полное наименование должности	подпись	инициалы, фамилия

М.П.

Выписка из Единого государственного реестра недвижимости об объекте недвижимости

Описание местоположения земельного участка

Земельный участок			
(вид объекта недвижимости)			
Лист № ___ Раздела **3.1**	Всего листов раздела **3.1:** ___	Всего разделов: ___	Всего листов выписки: ___
28.04.2022№ 99/2022/464512113			
Кадастровый номер:		**47:13:0000000:21660**	

Описание местоположения границ земельного участка

Номер п/п	Номер точки		Дирекционный угол	Горизонтальное проложение, м	Описание закрепления на местности	Кадастровые номера смежных участков	Сведения об адресах правообладателей смежных земельных участков
	начальная	конечная					
1	2	3	4	5	6	7	8
496	511	512	данные отсутствуют	данные отсутствуют	данные отсутствуют	данные отсутствуют	данные отсутствуют
497	512	513	данные отсутствуют	данные отсутствуют	данные отсутствуют	данные отсутствуют	данные отсутствуют
498	513	514	данные отсутствуют	данные отсутствуют	данные отсутствуют	данные отсутствуют	данные отсутствуют
499	514	515	данные отсутствуют	данные отсутствуют	данные отсутствуют	данные отсутствуют	данные отсутствуют
500	515	516	данные отсутствуют	данные отсутствуют	данные отсутствуют	данные отсутствуют	данные отсутствуют
501	516	517	данные отсутствуют	данные отсутствуют	данные отсутствуют	данные отсутствуют	данные отсутствуют
502	517	518	данные отсутствуют	данные отсутствуют	данные отсутствуют	данные отсутствуют	данные отсутствуют
503	518	519	данные отсутствуют	данные отсутствуют	данные отсутствуют	данные отсутствуют	данные отсутствуют
504	519	520	данные отсутствуют	данные отсутствуют	данные отсутствуют	данные отсутствуют	данные отсутствуют
505	520	521	данные отсутствуют	данные отсутствуют	данные отсутствуют	данные отсутствуют	данные отсутствуют
506	521	522	данные отсутствуют	данные отсутствуют	данные отсутствуют	данные отсутствуют	данные отсутствуют
507	522	506	данные отсутствуют	данные отсутствуют	данные отсутствуют	данные отсутствуют	данные отсутствуют
508	524	525	данные отсутствуют	данные отсутствуют	данные отсутствуют	данные отсутствуют	данные отсутствуют

509	525	526	данные отсутствуют	данные отсутствуют	данные отсутствуют	данные отсутствуют	данные отсутствуют
510	526	527	данные отсутствуют	данные отсутствуют	данные отсутствуют	данные отсутствуют	данные отсутствуют

Государственный регистратор		ФГИС ЕГРН
полное наименование должности	подпись	инициалы, фамилия

М.П.

Выписка из Единого государственного реестра недвижимости об объекте недвижимости

Описание местоположения земельного участка

Земельный участок			
(вид объекта недвижимости)			
Лист № ___ Раздела **3.1**	Всего листов раздела **3.1:** ___	Всего разделов: ___	Всего листов выписки: ___
28.04.2022№ 99/2022/464512113			
Кадастровый номер:		**47:13:0000000:21660**	

Описание местоположения границ земельного участка

Номер п/п	Номер точки		Дирекционный угол	Горизонтальное проложение, м	Описание закрепления на местности	Кадастровые номера смежных участков	Сведения об адресах правообладателей смежных земельных участков
	начальная	конечная					
1	2	3	4	5	6	7	8
511	527	528	данные отсутствуют	данные отсутствуют	данные отсутствуют	данные отсутствуют	данные отсутствуют
512	528	529	данные отсутствуют	данные отсутствуют	данные отсутствуют	данные отсутствуют	данные отсутствуют
513	529	530	данные отсутствуют	данные отсутствуют	данные отсутствуют	данные отсутствуют	данные отсутствуют
514	530	531	данные отсутствуют	данные отсутствуют	данные отсутствуют	данные отсутствуют	данные отсутствуют
515	531	532	данные отсутствуют	данные отсутствуют	данные отсутствуют	данные отсутствуют	данные отсутствуют
516	532	533	данные отсутствуют	данные отсутствуют	данные отсутствуют	данные отсутствуют	данные отсутствуют
517	533	534	данные отсутствуют	данные отсутствуют	данные отсутствуют	данные отсутствуют	данные отсутствуют
518	534	535	данные отсутствуют	данные отсутствуют	данные отсутствуют	данные отсутствуют	данные отсутствуют
519	535	536	данные отсутствуют	данные отсутствуют	данные отсутствуют	данные отсутствуют	данные отсутствуют
520	536	537	данные отсутствуют	данные отсутствуют	данные отсутствуют	данные отсутствуют	данные отсутствуют
521	537	538	данные отсутствуют	данные отсутствуют	данные отсутствуют	данные отсутствуют	данные отсутствуют
522	538	539	данные отсутствуют	данные отсутствуют	данные отсутствуют	данные отсутствуют	данные отсутствуют
523	539	540	данные отсутствуют	данные отсутствуют	данные отсутствуют	данные отсутствуют	данные отсутствуют

524	540	541	данные отсутствуют	данные отсутствуют	данные отсутствуют	данные отсутствуют	данные отсутствуют
525	541	542	данные отсутствуют	данные отсутствуют	данные отсутствуют	данные отсутствуют	данные отсутствуют

Государственный регистратор		ФГИС ЕГРН
полное наименование должности	подпись	инициалы, фамилия

М.П.

Выписка из Единого государственного реестра недвижимости об объекте недвижимости

Описание местоположения земельного участка

Земельный участок			
(вид объекта недвижимости)			
Лист № ___ Раздела **3.1**	Всего листов раздела **3.1:** ___	Всего разделов: ___	Всего листов выписки: ___
28.04.2022№ 99/2022/464512113			
Кадастровый номер:		**47:13:0000000:21660**	

Описание местоположения границ земельного участка

Номер п/п	Номер точки		Дирекционный угол	Горизонтальное проложение, м	Описание закрепления на местности	Кадастровые номера смежных участков	Сведения об адресах правообладателей смежных земельных участков
	начальная	конечная					
1	2	3	4	5	6	7	8
526	542	543	данные отсутствуют	данные отсутствуют	данные отсутствуют	данные отсутствуют	данные отсутствуют
527	543	544	данные отсутствуют	данные отсутствуют	данные отсутствуют	данные отсутствуют	данные отсутствуют
528	544	545	данные отсутствуют	данные отсутствуют	данные отсутствуют	данные отсутствуют	данные отсутствуют
529	545	524	данные отсутствуют	данные отсутствуют	данные отсутствуют	данные отсутствуют	данные отсутствуют
530	547	548	данные отсутствуют	данные отсутствуют	данные отсутствуют	данные отсутствуют	данные отсутствуют
531	548	549	данные отсутствуют	данные отсутствуют	данные отсутствуют	данные отсутствуют	данные отсутствуют
532	549	550	данные отсутствуют	данные отсутствуют	данные отсутствуют	данные отсутствуют	данные отсутствуют
533	550	551	данные отсутствуют	данные отсутствуют	данные отсутствуют	данные отсутствуют	данные отсутствуют
534	551	552	данные отсутствуют	данные отсутствуют	данные отсутствуют	данные отсутствуют	данные отсутствуют
535	552	553	данные отсутствуют	данные отсутствуют	данные отсутствуют	данные отсутствуют	данные отсутствуют
536	553	554	данные отсутствуют	данные отсутствуют	данные отсутствуют	данные отсутствуют	данные отсутствуют
537	554	555	данные отсутствуют	данные отсутствуют	данные отсутствуют	данные отсутствуют	данные отсутствуют
538	555	556	данные отсутствуют	данные отсутствуют	данные отсутствуют	данные отсутствуют	данные отсутствуют

539	556	557	данные отсутствуют	данные отсутствуют	данные отсутствуют	данные отсутствуют	данные отсутствуют
540	557	558	данные отсутствуют	данные отсутствуют	данные отсутствуют	данные отсутствуют	данные отсутствуют

Государственный регистратор		ФГИС ЕГРН
полное наименование должности	подпись	инициалы, фамилия

М.П.

Выписка из Единого государственного реестра недвижимости об объекте недвижимости

Описание местоположения земельного участка

Земельный участок			
(вид объекта недвижимости)			
Лист № ___ Раздела **3.1**	Всего листов раздела **3.1:** ___	Всего разделов: ___	Всего листов выписки: ___
28.04.2022№ 99/2022/464512113			
Кадастровый номер:		**47:13:0000000:21660**	

Описание местоположения границ земельного участка

Номер п/п	Номер точки		Дирекционный угол	Горизонтальное проложение, м	Описание закрепления на местности	Кадастровые номера смежных участков	Сведения об адресах правообладателей смежных земельных участков
	начальная	конечная					
1	2	3	4	5	6	7	8
541	558	547	данные отсутствуют	данные отсутствуют	данные отсутствуют	данные отсутствуют	данные отсутствуют
542	560	561	данные отсутствуют	данные отсутствуют	данные отсутствуют	данные отсутствуют	данные отсутствуют
543	561	562	данные отсутствуют	данные отсутствуют	данные отсутствуют	данные отсутствуют	данные отсутствуют
544	562	563	данные отсутствуют	данные отсутствуют	данные отсутствуют	данные отсутствуют	данные отсутствуют
545	563	564	данные отсутствуют	данные отсутствуют	данные отсутствуют	данные отсутствуют	данные отсутствуют
546	564	565	данные отсутствуют	данные отсутствуют	данные отсутствуют	данные отсутствуют	данные отсутствуют
547	565	566	данные отсутствуют	данные отсутствуют	данные отсутствуют	данные отсутствуют	данные отсутствуют
548	566	567	данные отсутствуют	данные отсутствуют	данные отсутствуют	данные отсутствуют	данные отсутствуют
549	567	568	данные отсутствуют	данные отсутствуют	данные отсутствуют	данные отсутствуют	данные отсутствуют
550	568	569	данные отсутствуют	данные отсутствуют	данные отсутствуют	данные отсутствуют	данные отсутствуют
551	569	570	данные отсутствуют	данные отсутствуют	данные отсутствуют	данные отсутствуют	данные отсутствуют
552	570	571	данные отсутствуют	данные отсутствуют	данные отсутствуют	данные отсутствуют	данные отсутствуют
553	571	572	данные отсутствуют	данные отсутствуют	данные отсутствуют	данные отсутствуют	данные отсутствуют

554	572	573	данные отсутствуют	данные отсутствуют	данные отсутствуют	данные отсутствуют	данные отсутствуют
555	573	560	данные отсутствуют	данные отсутствуют	данные отсутствуют	данные отсутствуют	данные отсутствуют

Государственный регистратор		ФГИС ЕГРН
полное наименование должности	подпись	инициалы, фамилия

М.П.

Выписка из Единого государственного реестра недвижимости об объекте недвижимости

Описание местоположения земельного участка

1211

Земельный участок			
(вид объекта недвижимости)			
Лист № ___ Раздела **3.1**	Всего листов раздела **3.1:** ___	Всего разделов: ___	Всего листов выписки: ___
28.04.2022№ 99/2022/464512113			
Кадастровый номер:		**47:13:0000000:21660**	

Описание местоположения границ земельного участка

Номер п/п	Номер точки		Дирекционный угол	Горизонтальное проложение, м	Описание закрепления на местности	Кадастровые номера смежных участков	Сведения об адресах правообладателей смежных земельных участков
	начальная	конечная					
1	2	3	4	5	6	7	8
556	575	576	данные отсутствуют	данные отсутствуют	данные отсутствуют	данные отсутствуют	данные отсутствуют
557	576	577	данные отсутствуют	данные отсутствуют	данные отсутствуют	данные отсутствуют	данные отсутствуют
558	577	578	данные отсутствуют	данные отсутствуют	данные отсутствуют	данные отсутствуют	данные отсутствуют
559	578	579	данные отсутствуют	данные отсутствуют	данные отсутствуют	данные отсутствуют	данные отсутствуют
560	579	580	данные отсутствуют	данные отсутствуют	данные отсутствуют	данные отсутствуют	данные отсутствуют
561	580	581	данные отсутствуют	данные отсутствуют	данные отсутствуют	данные отсутствуют	данные отсутствуют
562	581	582	данные отсутствуют	данные отсутствуют	данные отсутствуют	данные отсутствуют	данные отсутствуют
563	582	583	данные отсутствуют	данные отсутствуют	данные отсутствуют	данные отсутствуют	данные отсутствуют
564	583	584	данные отсутствуют	данные отсутствуют	данные отсутствуют	данные отсутствуют	данные отсутствуют
565	584	585	данные отсутствуют	данные отсутствуют	данные отсутствуют	данные отсутствуют	данные отсутствуют
566	585	586	данные отсутствуют	данные отсутствуют	данные отсутствуют	данные отсутствуют	данные отсутствуют
567	586	587	данные отсутствуют	данные отсутствуют	данные отсутствуют	данные отсутствуют	данные отсутствуют
568	587	588	данные отсутствуют	данные отсутствуют	данные отсутствуют	данные отсутствуют	данные отсутствуют

569	588	589	данные отсутствуют	данные отсутствуют	данные отсутствуют	данные отсутствуют	данные отсутствуют
570	589	590	данные отсутствуют	данные отсутствуют	данные отсутствуют	данные отсутствуют	данные отсутствуют

Государственный регистратор		ФГИС ЕГРН
полное наименование должности	подпись	инициалы, фамилия

М.П.

Выписка из Единого государственного реестра недвижимости об объекте недвижимости

Описание местоположения земельного участка

Земельный участок			
(вид объекта недвижимости)			
Лист № ___ Раздела **3.1**	Всего листов раздела **3.1:** ___	Всего разделов: ___	Всего листов выписки: ___
28.04.2022№ 99/2022/464512113			
Кадастровый номер:		**47:13:0000000:21660**	

Описание местоположения границ земельного участка

Номер п/п	Номер точки		Дирекционный угол	Горизонтальное проложение, м	Описание закрепления на местности	Кадастровые номера смежных участков	Сведения об адресах правообладателей смежных земельных участков
	начальная	конечная					
1	2	3	4	5	6	7	8
571	590	591	данные отсутствуют	данные отсутствуют	данные отсутствуют	данные отсутствуют	данные отсутствуют
572	591	592	данные отсутствуют	данные отсутствуют	данные отсутствуют	данные отсутствуют	данные отсутствуют
573	592	593	данные отсутствуют	данные отсутствуют	данные отсутствуют	данные отсутствуют	данные отсутствуют
574	593	594	данные отсутствуют	данные отсутствуют	данные отсутствуют	данные отсутствуют	данные отсутствуют
575	594	595	данные отсутствуют	данные отсутствуют	данные отсутствуют	данные отсутствуют	данные отсутствуют
576	595	596	данные отсутствуют	данные отсутствуют	данные отсутствуют	данные отсутствуют	данные отсутствуют
577	596	597	данные отсутствуют	данные отсутствуют	данные отсутствуют	данные отсутствуют	данные отсутствуют
578	597	598	данные отсутствуют	данные отсутствуют	данные отсутствуют	данные отсутствуют	данные отсутствуют
579	598	599	данные отсутствуют	данные отсутствуют	данные отсутствуют	данные отсутствуют	данные отсутствуют
580	599	600	данные отсутствуют	данные отсутствуют	данные отсутствуют	данные отсутствуют	данные отсутствуют
581	600	601	данные отсутствуют	данные отсутствуют	данные отсутствуют	данные отсутствуют	данные отсутствуют
582	601	602	данные отсутствуют	данные отсутствуют	данные отсутствуют	данные отсутствуют	данные отсутствуют
583	602	603	данные отсутствуют	данные отсутствуют	данные отсутствуют	данные отсутствуют	данные отсутствуют

584	603	575	данные отсутствуют	данные отсутствуют	данные отсутствуют	данные отсутствуют	данные отсутствуют
585	605	606	данные отсутствуют	данные отсутствуют	данные отсутствуют	данные отсутствуют	данные отсутствуют

Государственный регистратор		ФГИС ЕГРН
полное наименование должности	подпись	инициалы, фамилия

М.П.

Выписка из Единого государственного реестра недвижимости об объекте недвижимости

Описание местоположения земельного участка

Земельный участок			
(вид объекта недвижимости)			
Лист № ___ Раздела **3.1**	Всего листов раздела **3.1:** ___	Всего разделов: ___	Всего листов выписки: ___
28.04.2022№ 99/2022/464512113			
Кадастровый номер:		**47:13:0000000:21660**	

Описание местоположения границ земельного участка

Номер п/п	Номер точки		Дирекционный угол	Горизонтальное проложение, м	Описание закрепления на местности	Кадастровые номера смежных участков	Сведения об адресах правообладателей смежных земельных участков
	начальная	конечная					
1	2	3	4	5	6	7	8
586	606	607	данные отсутствуют	данные отсутствуют	данные отсутствуют	данные отсутствуют	данные отсутствуют
587	607	608	данные отсутствуют	данные отсутствуют	данные отсутствуют	данные отсутствуют	данные отсутствуют
588	608	609	данные отсутствуют	данные отсутствуют	данные отсутствуют	данные отсутствуют	данные отсутствуют
589	609	610	данные отсутствуют	данные отсутствуют	данные отсутствуют	данные отсутствуют	данные отсутствуют
590	610	611	данные отсутствуют	данные отсутствуют	данные отсутствуют	данные отсутствуют	данные отсутствуют
591	611	612	данные отсутствуют	данные отсутствуют	данные отсутствуют	данные отсутствуют	данные отсутствуют
592	612	605	данные отсутствуют	данные отсутствуют	данные отсутствуют	данные отсутствуют	данные отсутствуют
593	614	615	данные отсутствуют	данные отсутствуют	данные отсутствуют	данные отсутствуют	данные отсутствуют
594	615	616	данные отсутствуют	данные отсутствуют	данные отсутствуют	данные отсутствуют	данные отсутствуют
595	616	617	данные отсутствуют	данные отсутствуют	данные отсутствуют	данные отсутствуют	данные отсутствуют
596	617	618	данные отсутствуют	данные отсутствуют	данные отсутствуют	данные отсутствуют	данные отсутствуют
597	618	619	данные отсутствуют	данные отсутствуют	данные отсутствуют	данные отсутствуют	данные отсутствуют
598	619	620	данные отсутствуют	данные отсутствуют	данные отсутствуют	данные отсутствуют	данные отсутствуют

599	620	621	данные отсутствуют	данные отсутствуют	данные отсутствуют	данные отсутствуют	данные отсутствуют
600	621	614	данные отсутствуют	данные отсутствуют	данные отсутствуют	данные отсутствуют	данные отсутствуют

Государственный регистратор		ФГИС ЕГРН
полное наименование должности	подпись	инициалы, фамилия

М.П.

Выписка из Единого государственного реестра недвижимости об объекте недвижимости

Описание местоположения земельного участка

Земельный участок			
(вид объекта недвижимости)			
Лист № ___ Раздела **3.1**	Всего листов раздела **3.1:** ___	Всего разделов: ___	Всего листов выписки: ___
28.04.2022№ 99/2022/464512113			
Кадастровый номер:		**47:13:0000000:21660**	

Описание местоположения границ земельного участка

Номер п/п	Номер точки		Дирекционный угол	Горизонтальное проложение, м	Описание закрепления на местности	Кадастровые номера смежных участков	Сведения об адресах правообладателей смежных земельных участков
	начальная	конечная					
1	2	3	4	5	6	7	8
601	623	624	данные отсутствуют	данные отсутствуют	данные отсутствуют	данные отсутствуют	данные отсутствуют
602	624	625	данные отсутствуют	данные отсутствуют	данные отсутствуют	данные отсутствуют	данные отсутствуют
603	625	626	данные отсутствуют	данные отсутствуют	данные отсутствуют	данные отсутствуют	данные отсутствуют
604	626	627	данные отсутствуют	данные отсутствуют	данные отсутствуют	данные отсутствуют	данные отсутствуют
605	627	628	данные отсутствуют	данные отсутствуют	данные отсутствуют	данные отсутствуют	данные отсутствуют
606	628	629	данные отсутствуют	данные отсутствуют	данные отсутствуют	данные отсутствуют	данные отсутствуют
607	629	630	данные отсутствуют	данные отсутствуют	данные отсутствуют	данные отсутствуют	данные отсутствуют
608	630	631	данные отсутствуют	данные отсутствуют	данные отсутствуют	данные отсутствуют	данные отсутствуют
609	631	632	данные отсутствуют	данные отсутствуют	данные отсутствуют	данные отсутствуют	данные отсутствуют
610	632	633	данные отсутствуют	данные отсутствуют	данные отсутствуют	данные отсутствуют	данные отсутствуют
611	633	634	данные отсутствуют	данные отсутствуют	данные отсутствуют	данные отсутствуют	данные отсутствуют
612	634	635	данные отсутствуют	данные отсутствуют	данные отсутствуют	данные отсутствуют	данные отсутствуют
613	635	636	данные отсутствуют	данные отсутствуют	данные отсутствуют	данные отсутствуют	данные отсутствуют

614	636	637	данные отсутствуют	данные отсутствуют	данные отсутствуют	данные отсутствуют	данные отсутствуют
615	637	638	данные отсутствуют	данные отсутствуют	данные отсутствуют	данные отсутствуют	данные отсутствуют

Государственный регистратор		ФГИС ЕГРН
полное наименование должности	подпись	инициалы, фамилия

М.П.

Выписка из Единого государственного реестра недвижимости об объекте недвижимости

Описание местоположения земельного участка

Земельный участок			
(вид объекта недвижимости)			
Лист № ___ Раздела **3.1**	Всего листов раздела **3.1:** ___	Всего разделов: ___	Всего листов выписки: ___
28.04.2022№ 99/2022/464512113			
Кадастровый номер:		**47:13:0000000:21660**	

Описание местоположения границ земельного участка

Номер п/п	Номер точки		Дирекционный угол	Горизонтальное проложение, м	Описание закрепления на местности	Кадастровые номера смежных участков	Сведения об адресах правообладателей смежных земельных участков
	начальная	конечная					
1	2	3	4	5	6	7	8
616	638	623	данные отсутствуют	данные отсутствуют	данные отсутствуют	данные отсутствуют	данные отсутствуют
617	640	641	данные отсутствуют	данные отсутствуют	данные отсутствуют	данные отсутствуют	данные отсутствуют
618	641	642	данные отсутствуют	данные отсутствуют	данные отсутствуют	данные отсутствуют	данные отсутствуют
619	642	643	данные отсутствуют	данные отсутствуют	данные отсутствуют	данные отсутствуют	данные отсутствуют
620	643	644	данные отсутствуют	данные отсутствуют	данные отсутствуют	данные отсутствуют	данные отсутствуют
621	644	645	данные отсутствуют	данные отсутствуют	данные отсутствуют	данные отсутствуют	данные отсутствуют
622	645	646	данные отсутствуют	данные отсутствуют	данные отсутствуют	данные отсутствуют	данные отсутствуют
623	646	647	данные отсутствуют	данные отсутствуют	данные отсутствуют	данные отсутствуют	данные отсутствуют
624	647	648	данные отсутствуют	данные отсутствуют	данные отсутствуют	данные отсутствуют	данные отсутствуют
625	648	649	данные отсутствуют	данные отсутствуют	данные отсутствуют	данные отсутствуют	данные отсутствуют
626	649	650	данные отсутствуют	данные отсутствуют	данные отсутствуют	данные отсутствуют	данные отсутствуют
627	650	651	данные отсутствуют	данные отсутствуют	данные отсутствуют	данные отсутствуют	данные отсутствуют
628	651	652	данные отсутствуют	данные отсутствуют	данные отсутствуют	данные отсутствуют	данные отсутствуют

629	652	653	данные отсутствуют	данные отсутствуют	данные отсутствуют	данные отсутствуют	данные отсутствуют
630	653	654	данные отсутствуют	данные отсутствуют	данные отсутствуют	данные отсутствуют	данные отсутствуют

Государственный регистратор		ФГИС ЕГРН
полное наименование должности	подпись	инициалы, фамилия

М.П.

Выписка из Единого государственного реестра недвижимости об объекте недвижимости

Описание местоположения земельного участка

Земельный участок			
(вид объекта недвижимости)			
Лист № ___ Раздела **3.1**	Всего листов раздела **3.1:** ___	Всего разделов: ___	Всего листов выписки: ___
28.04.2022№ 99/2022/464512113			
Кадастровый номер:		**47:13:0000000:21660**	

Описание местоположения границ земельного участка

Номер п/п	Номер точки		Дирекционный угол	Горизонтальное проложение, м	Описание закрепления на местности	Кадастровые номера смежных участков	Сведения об адресах правообладателей смежных земельных участков
	начальная	конечная					
1	2	3	4	5	6	7	8
631	654	655	данные отсутствуют	данные отсутствуют	данные отсутствуют	данные отсутствуют	данные отсутствуют
632	655	656	данные отсутствуют	данные отсутствуют	данные отсутствуют	данные отсутствуют	данные отсутствуют
633	656	657	данные отсутствуют	данные отсутствуют	данные отсутствуют	данные отсутствуют	данные отсутствуют
634	657	658	данные отсутствуют	данные отсутствуют	данные отсутствуют	данные отсутствуют	данные отсутствуют
635	658	659	данные отсутствуют	данные отсутствуют	данные отсутствуют	данные отсутствуют	данные отсутствуют
636	659	660	данные отсутствуют	данные отсутствуют	данные отсутствуют	данные отсутствуют	данные отсутствуют
637	660	661	данные отсутствуют	данные отсутствуют	данные отсутствуют	данные отсутствуют	данные отсутствуют
638	661	662	данные отсутствуют	данные отсутствуют	данные отсутствуют	данные отсутствуют	данные отсутствуют
639	662	663	данные отсутствуют	данные отсутствуют	данные отсутствуют	данные отсутствуют	данные отсутствуют
640	663	664	данные отсутствуют	данные отсутствуют	данные отсутствуют	данные отсутствуют	данные отсутствуют
641	664	665	данные отсутствуют	данные отсутствуют	данные отсутствуют	данные отсутствуют	данные отсутствуют
642	665	666	данные отсутствуют	данные отсутствуют	данные отсутствуют	данные отсутствуют	данные отсутствуют
643	666	667	данные отсутствуют	данные отсутствуют	данные отсутствуют	данные отсутствуют	данные отсутствуют

644	667	668	данные отсутствуют	данные отсутствуют	данные отсутствуют	данные отсутствуют	данные отсутствуют
645	668	669	данные отсутствуют	данные отсутствуют	данные отсутствуют	данные отсутствуют	данные отсутствуют

Государственный регистратор		ФГИС ЕГРН
полное наименование должности	подпись	инициалы, фамилия

М.П.

Выписка из Единого государственного реестра недвижимости об объекте недвижимости

Описание местоположения земельного участка

1223

Земельный участок			
(вид объекта недвижимости)			
Лист № ___ Раздела **3.1**	Всего листов раздела **3.1:** ___	Всего разделов: ___	Всего листов выписки: ___
28.04.2022№ 99/2022/464512113			
Кадастровый номер:		**47:13:0000000:21660**	

Описание местоположения границ земельного участка

Номер п/п	Номер точки		Дирекционный угол	Горизонтальное проложение, м	Описание закрепления на местности	Кадастровые номера смежных участков	Сведения об адресах правообладателей смежных земельных участков
	начальная	конечная					
1	2	3	4	5	6	7	8
646	669	670	данные отсутствуют	данные отсутствуют	данные отсутствуют	данные отсутствуют	данные отсутствуют
647	670	671	данные отсутствуют	данные отсутствуют	данные отсутствуют	данные отсутствуют	данные отсутствуют
648	671	672	данные отсутствуют	данные отсутствуют	данные отсутствуют	данные отсутствуют	данные отсутствуют
649	672	673	данные отсутствуют	данные отсутствуют	данные отсутствуют	данные отсутствуют	данные отсутствуют
650	673	674	данные отсутствуют	данные отсутствуют	данные отсутствуют	данные отсутствуют	данные отсутствуют
651	674	675	данные отсутствуют	данные отсутствуют	данные отсутствуют	данные отсутствуют	данные отсутствуют
652	675	676	данные отсутствуют	данные отсутствуют	данные отсутствуют	данные отсутствуют	данные отсутствуют
653	676	677	данные отсутствуют	данные отсутствуют	данные отсутствуют	данные отсутствуют	данные отсутствуют
654	677	640	данные отсутствуют	данные отсутствуют	данные отсутствуют	данные отсутствуют	данные отсутствуют
655	679	680	данные отсутствуют	данные отсутствуют	данные отсутствуют	данные отсутствуют	данные отсутствуют
656	680	681	данные отсутствуют	данные отсутствуют	данные отсутствуют	данные отсутствуют	данные отсутствуют
657	681	682	данные отсутствуют	данные отсутствуют	данные отсутствуют	данные отсутствуют	данные отсутствуют
658	682	683	данные отсутствуют	данные отсутствуют	данные отсутствуют	данные отсутствуют	данные отсутствуют

659	683	684	данные отсутствуют	данные отсутствуют	данные отсутствуют	данные отсутствуют	данные отсутствуют
660	684	685	данные отсутствуют	данные отсутствуют	данные отсутствуют	данные отсутствуют	данные отсутствуют

Государственный регистратор		ФГИС ЕГРН
полное наименование должности	подпись	инициалы, фамилия

М.П.

Выписка из Единого государственного реестра недвижимости об объекте недвижимости

Описание местоположения земельного участка

Земельный участок			
(вид объекта недвижимости)			
Лист № ___ Раздела **3.1**	Всего листов раздела **3.1:** ___	Всего разделов: ___	Всего листов выписки: ___
28.04.2022№ 99/2022/464512113			
Кадастровый номер:		**47:13:0000000:21660**	

Описание местоположения границ земельного участка

Номер п/п	Номер точки		Дирекционный угол	Горизонтальное проложение, м	Описание закрепления на местности	Кадастровые номера смежных участков	Сведения об адресах правообладателей смежных земельных участков
	начальная	конечная					
1	2	3	4	5	6	7	8
661	685	686	данные отсутствуют	данные отсутствуют	данные отсутствуют	данные отсутствуют	данные отсутствуют
662	686	687	данные отсутствуют	данные отсутствуют	данные отсутствуют	данные отсутствуют	данные отсутствуют
663	687	688	данные отсутствуют	данные отсутствуют	данные отсутствуют	данные отсутствуют	данные отсутствуют
664	688	689	данные отсутствуют	данные отсутствуют	данные отсутствуют	данные отсутствуют	данные отсутствуют
665	689	690	данные отсутствуют	данные отсутствуют	данные отсутствуют	данные отсутствуют	данные отсутствуют
666	690	691	данные отсутствуют	данные отсутствуют	данные отсутствуют	данные отсутствуют	данные отсутствуют
667	691	679	данные отсутствуют	данные отсутствуют	данные отсутствуют	данные отсутствуют	данные отсутствуют
668	693	694	данные отсутствуют	данные отсутствуют	данные отсутствуют	данные отсутствуют	данные отсутствуют
669	694	695	данные отсутствуют	данные отсутствуют	данные отсутствуют	данные отсутствуют	данные отсутствуют
670	695	696	данные отсутствуют	данные отсутствуют	данные отсутствуют	данные отсутствуют	данные отсутствуют
671	696	697	данные отсутствуют	данные отсутствуют	данные отсутствуют	данные отсутствуют	данные отсутствуют
672	697	698	данные отсутствуют	данные отсутствуют	данные отсутствуют	данные отсутствуют	данные отсутствуют
673	698	699	данные отсутствуют	данные отсутствуют	данные отсутствуют	данные отсутствуют	данные отсутствуют

674	699	700	данные отсутствуют	данные отсутствуют	данные отсутствуют	данные отсутствуют	данные отсутствуют
675	700	701	данные отсутствуют	данные отсутствуют	данные отсутствуют	данные отсутствуют	данные отсутствуют

Государственный регистратор		ФГИС ЕГРН
полное наименование должности	подпись	инициалы, фамилия

М.П.

Выписка из Единого государственного реестра недвижимости об объекте недвижимости

Описание местоположения земельного участка

Земельный участок			
(вид объекта недвижимости)			
Лист № ___ Раздела **3.1**	Всего листов раздела **3.1:** ___	Всего разделов: ___	Всего листов выписки: ___
28.04.2022№ 99/2022/464512113			
Кадастровый номер:		**47:13:0000000:21660**	

Описание местоположения границ земельного участка

Номер п/п	Номер точки		Дирекционный угол	Горизонтальное проложение, м	Описание закрепления на местности	Кадастровые номера смежных участков	Сведения об адресах правообладателей смежных земельных участков
	начальная	конечная					
1	2	3	4	5	6	7	8
676	701	702	данные отсутствуют	данные отсутствуют	данные отсутствуют	данные отсутствуют	данные отсутствуют
677	702	703	данные отсутствуют	данные отсутствуют	данные отсутствуют	данные отсутствуют	данные отсутствуют
678	703	704	данные отсутствуют	данные отсутствуют	данные отсутствуют	данные отсутствуют	данные отсутствуют
679	704	705	данные отсутствуют	данные отсутствуют	данные отсутствуют	данные отсутствуют	данные отсутствуют
680	705	706	данные отсутствуют	данные отсутствуют	данные отсутствуют	данные отсутствуют	данные отсутствуют
681	706	707	данные отсутствуют	данные отсутствуют	данные отсутствуют	данные отсутствуют	данные отсутствуют
682	707	708	данные отсутствуют	данные отсутствуют	данные отсутствуют	данные отсутствуют	данные отсутствуют
683	708	709	данные отсутствуют	данные отсутствуют	данные отсутствуют	данные отсутствуют	данные отсутствуют
684	709	710	данные отсутствуют	данные отсутствуют	данные отсутствуют	данные отсутствуют	данные отсутствуют
685	710	711	данные отсутствуют	данные отсутствуют	данные отсутствуют	данные отсутствуют	данные отсутствуют
686	711	693	данные отсутствуют	данные отсутствуют	данные отсутствуют	данные отсутствуют	данные отсутствуют
687	713	714	данные отсутствуют	данные отсутствуют	данные отсутствуют	данные отсутствуют	данные отсутствуют
688	714	715	данные отсутствуют	данные отсутствуют	данные отсутствуют	данные отсутствуют	данные отсутствуют

689	715	716	данные отсутствуют	данные отсутствуют	данные отсутствуют	данные отсутствуют	данные отсутствуют
690	716	717	данные отсутствуют	данные отсутствуют	данные отсутствуют	данные отсутствуют	данные отсутствуют

Государственный регистратор		ФГИС ЕГРН
полное наименование должности	подпись	инициалы, фамилия

М.П.

Выписка из Единого государственного реестра недвижимости об объекте недвижимости

Описание местоположения земельного участка

Земельный участок			
(вид объекта недвижимости)			
Лист № ___ Раздела **3.1**	Всего листов раздела **3.1:** ___	Всего разделов: ___	Всего листов выписки: ___
28.04.2022№ 99/2022/464512113			
Кадастровый номер:		**47:13:0000000:21660**	

Описание местоположения границ земельного участка

Номер п/п	Номер точки		Дирекционный угол	Горизонтальное проложение, м	Описание закрепления на местности	Кадастровые номера смежных участков	Сведения об адресах правообладателей смежных земельных участков
	начальная	конечная					
1	2	3	4	5	6	7	8
691	717	718	данные отсутствуют	данные отсутствуют	данные отсутствуют	данные отсутствуют	данные отсутствуют
692	718	719	данные отсутствуют	данные отсутствуют	данные отсутствуют	данные отсутствуют	данные отсутствуют
693	719	720	данные отсутствуют	данные отсутствуют	данные отсутствуют	данные отсутствуют	данные отсутствуют
694	720	721	данные отсутствуют	данные отсутствуют	данные отсутствуют	данные отсутствуют	данные отсутствуют
695	721	722	данные отсутствуют	данные отсутствуют	данные отсутствуют	данные отсутствуют	данные отсутствуют
696	722	723	данные отсутствуют	данные отсутствуют	данные отсутствуют	данные отсутствуют	данные отсутствуют
697	723	724	данные отсутствуют	данные отсутствуют	данные отсутствуют	данные отсутствуют	данные отсутствуют
698	724	725	данные отсутствуют	данные отсутствуют	данные отсутствуют	данные отсутствуют	данные отсутствуют
699	725	726	данные отсутствуют	данные отсутствуют	данные отсутствуют	данные отсутствуют	данные отсутствуют
700	726	727	данные отсутствуют	данные отсутствуют	данные отсутствуют	данные отсутствуют	данные отсутствуют
701	727	728	данные отсутствуют	данные отсутствуют	данные отсутствуют	данные отсутствуют	данные отсутствуют
702	728	729	данные отсутствуют	данные отсутствуют	данные отсутствуют	данные отсутствуют	данные отсутствуют
703	729	730	данные отсутствуют	данные отсутствуют	данные отсутствуют	данные отсутствуют	данные отсутствуют

704	730	731	данные отсутствуют	данные отсутствуют	данные отсутствуют	данные отсутствуют	данные отсутствуют
705	731	732	данные отсутствуют	данные отсутствуют	данные отсутствуют	данные отсутствуют	данные отсутствуют

Государственный регистратор		ФГИС ЕГРН
полное наименование должности	подпись	инициалы, фамилия

М.П.

Выписка из Единого государственного реестра недвижимости об объекте недвижимости

Описание местоположения земельного участка

Земельный участок			
(вид объекта недвижимости)			
Лист № ___ Раздела **3.1**	Всего листов раздела **3.1:** ___	Всего разделов: ___	Всего листов выписки: ___
28.04.2022№ 99/2022/464512113			
Кадастровый номер:		**47:13:0000000:21660**	

Описание местоположения границ земельного участка

Номер п/п	Номер точки		Дирекционный угол	Горизонтальное проложение, м	Описание закрепления на местности	Кадастровые номера смежных участков	Сведения об адресах правообладателей смежных земельных участков
	начальная	конечная					
1	2	3	4	5	6	7	8
706	732	713	данные отсутствуют	данные отсутствуют	данные отсутствуют	данные отсутствуют	данные отсутствуют
707	734	735	данные отсутствуют	данные отсутствуют	данные отсутствуют	данные отсутствуют	данные отсутствуют
708	735	736	данные отсутствуют	данные отсутствуют	данные отсутствуют	данные отсутствуют	данные отсутствуют
709	736	737	данные отсутствуют	данные отсутствуют	данные отсутствуют	данные отсутствуют	данные отсутствуют
710	737	738	данные отсутствуют	данные отсутствуют	данные отсутствуют	данные отсутствуют	данные отсутствуют
711	738	739	данные отсутствуют	данные отсутствуют	данные отсутствуют	данные отсутствуют	данные отсутствуют
712	739	740	данные отсутствуют	данные отсутствуют	данные отсутствуют	данные отсутствуют	данные отсутствуют
713	740	741	данные отсутствуют	данные отсутствуют	данные отсутствуют	данные отсутствуют	данные отсутствуют
714	741	742	данные отсутствуют	данные отсутствуют	данные отсутствуют	данные отсутствуют	данные отсутствуют
715	742	743	данные отсутствуют	данные отсутствуют	данные отсутствуют	данные отсутствуют	данные отсутствуют
716	743	734	данные отсутствуют	данные отсутствуют	данные отсутствуют	данные отсутствуют	данные отсутствуют
717	745	746	данные отсутствуют	данные отсутствуют	данные отсутствуют	данные отсутствуют	данные отсутствуют
718	746	747	данные отсутствуют	данные отсутствуют	данные отсутствуют	данные отсутствуют	данные отсутствуют

719	747	748	данные отсутствуют	данные отсутствуют	данные отсутствуют	данные отсутствуют	данные отсутствуют
720	748	749	данные отсутствуют	данные отсутствуют	данные отсутствуют	данные отсутствуют	данные отсутствуют

Государственный регистратор		ФГИС ЕГРН
полное наименование должности	подпись	инициалы, фамилия

М.П.

Выписка из Единого государственного реестра недвижимости об объекте недвижимости

Описание местоположения земельного участка

1233

Земельный участок			
(вид объекта недвижимости)			
Лист № ___ Раздела **3.1**	Всего листов раздела **3.1:** ___	Всего разделов: ___	Всего листов выписки: ___
28.04.2022№ 99/2022/464512113			
Кадастровый номер:		**47:13:0000000:21660**	

Описание местоположения границ земельного участка

Номер п/п	Номер точки		Дирекционный угол	Горизонтальное проложение, м	Описание закрепления на местности	Кадастровые номера смежных участков	Сведения об адресах правообладателей смежных земельных участков
	начальная	конечная					
1	2	3	4	5	6	7	8
721	749	750	данные отсутствуют	данные отсутствуют	данные отсутствуют	данные отсутствуют	данные отсутствуют
722	750	751	данные отсутствуют	данные отсутствуют	данные отсутствуют	данные отсутствуют	данные отсутствуют
723	751	752	данные отсутствуют	данные отсутствуют	данные отсутствуют	данные отсутствуют	данные отсутствуют
724	752	753	данные отсутствуют	данные отсутствуют	данные отсутствуют	данные отсутствуют	данные отсутствуют
725	753	754	данные отсутствуют	данные отсутствуют	данные отсутствуют	данные отсутствуют	данные отсутствуют
726	754	755	данные отсутствуют	данные отсутствуют	данные отсутствуют	данные отсутствуют	данные отсутствуют
727	755	756	данные отсутствуют	данные отсутствуют	данные отсутствуют	данные отсутствуют	данные отсутствуют
728	756	757	данные отсутствуют	данные отсутствуют	данные отсутствуют	данные отсутствуют	данные отсутствуют
729	757	758	данные отсутствуют	данные отсутствуют	данные отсутствуют	данные отсутствуют	данные отсутствуют
730	758	759	данные отсутствуют	данные отсутствуют	данные отсутствуют	данные отсутствуют	данные отсутствуют
731	759	760	данные отсутствуют	данные отсутствуют	данные отсутствуют	данные отсутствуют	данные отсутствуют
732	760	761	данные отсутствуют	данные отсутствуют	данные отсутствуют	данные отсутствуют	данные отсутствуют
733	761	762	данные отсутствуют	данные отсутствуют	данные отсутствуют	данные отсутствуют	данные отсутствуют

734	762	763	данные отсутствуют	данные отсутствуют	данные отсутствуют	данные отсутствуют	данные отсутствуют
735	763	764	данные отсутствуют	данные отсутствуют	данные отсутствуют	данные отсутствуют	данные отсутствуют

Государственный регистратор		ФГИС ЕГРН
полное наименование должности	подпись	инициалы, фамилия

М.П.

Выписка из Единого государственного реестра недвижимости об объекте недвижимости

Описание местоположения земельного участка

Земельный участок			
(вид объекта недвижимости)			
Лист № ___ Раздела **3.1**	Всего листов раздела **3.1:** ___	Всего разделов: ___	Всего листов выписки: ___
28.04.2022№ 99/2022/464512113			
Кадастровый номер:		**47:13:0000000:21660**	

Описание местоположения границ земельного участка

Номер п/п	Номер точки		Дирекционный угол	Горизонтальное проложение, м	Описание закрепления на местности	Кадастровые номера смежных участков	Сведения об адресах правообладателей смежных земельных участков
	начальная	конечная					
1	2	3	4	5	6	7	8
736	764	765	данные отсутствуют	данные отсутствуют	данные отсутствуют	данные отсутствуют	данные отсутствуют
737	765	766	данные отсутствуют	данные отсутствуют	данные отсутствуют	данные отсутствуют	данные отсутствуют
738	766	767	данные отсутствуют	данные отсутствуют	данные отсутствуют	данные отсутствуют	данные отсутствуют
739	767	768	данные отсутствуют	данные отсутствуют	данные отсутствуют	данные отсутствуют	данные отсутствуют
740	768	769	данные отсутствуют	данные отсутствуют	данные отсутствуют	данные отсутствуют	данные отсутствуют
741	769	770	данные отсутствуют	данные отсутствуют	данные отсутствуют	данные отсутствуют	данные отсутствуют
742	770	771	данные отсутствуют	данные отсутствуют	данные отсутствуют	данные отсутствуют	данные отсутствуют
743	771	772	данные отсутствуют	данные отсутствуют	данные отсутствуют	данные отсутствуют	данные отсутствуют
744	772	773	данные отсутствуют	данные отсутствуют	данные отсутствуют	данные отсутствуют	данные отсутствуют
745	773	774	данные отсутствуют	данные отсутствуют	данные отсутствуют	данные отсутствуют	данные отсутствуют
746	774	775	данные отсутствуют	данные отсутствуют	данные отсутствуют	данные отсутствуют	данные отсутствуют
747	775	776	данные отсутствуют	данные отсутствуют	данные отсутствуют	данные отсутствуют	данные отсутствуют
748	776	777	данные отсутствуют	данные отсутствуют	данные отсутствуют	данные отсутствуют	данные отсутствуют

749	777	778	данные отсутствуют	данные отсутствуют	данные отсутствуют	данные отсутствуют	данные отсутствуют
750	778	779	данные отсутствуют	данные отсутствуют	данные отсутствуют	данные отсутствуют	данные отсутствуют

Государственный регистратор		ФГИС ЕГРН
полное наименование должности	подпись	инициалы, фамилия

М.П.

Выписка из Единого государственного реестра недвижимости об объекте недвижимости

Описание местоположения земельного участка

Земельный участок			
(вид объекта недвижимости)			
Лист № ___ Раздела **3.1**	Всего листов раздела **3.1:** ___	Всего разделов: ___	Всего листов выписки: ___
28.04.2022№ 99/2022/464512113			
Кадастровый номер:		**47:13:0000000:21660**	

Описание местоположения границ земельного участка

Номер п/п	Номер точки		Дирекционный угол	Горизонтальное проложение, м	Описание закрепления на местности	Кадастровые номера смежных участков	Сведения об адресах правообладателей смежных земельных участков
	начальная	конечная					
1	2	3	4	5	6	7	8
751	779	780	данные отсутствуют	данные отсутствуют	данные отсутствуют	данные отсутствуют	данные отсутствуют
752	780	781	данные отсутствуют	данные отсутствуют	данные отсутствуют	данные отсутствуют	данные отсутствуют
753	781	782	данные отсутствуют	данные отсутствуют	данные отсутствуют	данные отсутствуют	данные отсутствуют
754	782	783	данные отсутствуют	данные отсутствуют	данные отсутствуют	данные отсутствуют	данные отсутствуют
755	783	784	данные отсутствуют	данные отсутствуют	данные отсутствуют	данные отсутствуют	данные отсутствуют
756	784	785	данные отсутствуют	данные отсутствуют	данные отсутствуют	данные отсутствуют	данные отсутствуют
757	785	786	данные отсутствуют	данные отсутствуют	данные отсутствуют	данные отсутствуют	данные отсутствуют
758	786	787	данные отсутствуют	данные отсутствуют	данные отсутствуют	данные отсутствуют	данные отсутствуют
759	787	788	данные отсутствуют	данные отсутствуют	данные отсутствуют	данные отсутствуют	данные отсутствуют
760	788	789	данные отсутствуют	данные отсутствуют	данные отсутствуют	данные отсутствуют	данные отсутствуют
761	789	790	данные отсутствуют	данные отсутствуют	данные отсутствуют	данные отсутствуют	данные отсутствуют
762	790	791	данные отсутствуют	данные отсутствуют	данные отсутствуют	данные отсутствуют	данные отсутствуют
763	791	792	данные отсутствуют	данные отсутствуют	данные отсутствуют	данные отсутствуют	данные отсутствуют

764	792	793	данные отсутствуют	данные отсутствуют	данные отсутствуют	данные отсутствуют	данные отсутствуют
765	793	794	данные отсутствуют	данные отсутствуют	данные отсутствуют	данные отсутствуют	данные отсутствуют

Государственный регистратор		ФГИС ЕГРН
полное наименование должности	подпись	инициалы, фамилия

М.П.

Выписка из Единого государственного реестра недвижимости об объекте недвижимости

Описание местоположения земельного участка

Земельный участок			
(вид объекта недвижимости)			
Лист № ___ Раздела **3.1**	Всего листов раздела **3.1:** ___	Всего разделов: ___	Всего листов выписки: ___
28.04.2022№ 99/2022/464512113			
Кадастровый номер:		**47:13:0000000:21660**	

Описание местоположения границ земельного участка

Номер п/п	Номер точки		Дирекционный угол	Горизонтальное проложение, м	Описание закрепления на местности	Кадастровые номера смежных участков	Сведения об адресах правообладателей смежных земельных участков
	начальная	конечная					
1	2	3	4	5	6	7	8
766	794	795	данные отсутствуют	данные отсутствуют	данные отсутствуют	данные отсутствуют	данные отсутствуют
767	795	796	данные отсутствуют	данные отсутствуют	данные отсутствуют	данные отсутствуют	данные отсутствуют
768	796	797	данные отсутствуют	данные отсутствуют	данные отсутствуют	данные отсутствуют	данные отсутствуют
769	797	798	данные отсутствуют	данные отсутствуют	данные отсутствуют	данные отсутствуют	данные отсутствуют
770	798	799	данные отсутствуют	данные отсутствуют	данные отсутствуют	данные отсутствуют	данные отсутствуют
771	799	800	данные отсутствуют	данные отсутствуют	данные отсутствуют	данные отсутствуют	данные отсутствуют
772	800	801	данные отсутствуют	данные отсутствуют	данные отсутствуют	данные отсутствуют	данные отсутствуют
773	801	802	данные отсутствуют	данные отсутствуют	данные отсутствуют	данные отсутствуют	данные отсутствуют
774	802	803	данные отсутствуют	данные отсутствуют	данные отсутствуют	данные отсутствуют	данные отсутствуют
775	803	804	данные отсутствуют	данные отсутствуют	данные отсутствуют	данные отсутствуют	данные отсутствуют
776	804	805	данные отсутствуют	данные отсутствуют	данные отсутствуют	данные отсутствуют	данные отсутствуют
777	805	806	данные отсутствуют	данные отсутствуют	данные отсутствуют	данные отсутствуют	данные отсутствуют
778	806	807	данные отсутствуют	данные отсутствуют	данные отсутствуют	данные отсутствуют	данные отсутствуют

779	807	808	данные отсутствуют	данные отсутствуют	данные отсутствуют	данные отсутствуют	данные отсутствуют
780	808	745	данные отсутствуют	данные отсутствуют	данные отсутствуют	данные отсутствуют	данные отсутствуют

Государственный регистратор		ФГИС ЕГРН
полное наименование должности	подпись	инициалы, фамилия

М.П.

Выписка из Единого государственного реестра недвижимости об объекте недвижимости

Описание местоположения земельного участка

Земельный участок			
(вид объекта недвижимости)			
Лист № ___ Раздела **3.1**	Всего листов раздела **3.1:** ___	Всего разделов: ___	Всего листов выписки: ___
28.04.2022№ 99/2022/464512113			
Кадастровый номер:		**47:13:0000000:21660**	

Описание местоположения границ земельного участка

Номер п/п	Номер точки		Дирекционный угол	Горизонтальное проложение, м	Описание закрепления на местности	Кадастровые номера смежных участков	Сведения об адресах правообладателей смежных земельных участков
	начальная	конечная					
1	2	3	4	5	6	7	8
781	810	811	данные отсутствуют	данные отсутствуют	данные отсутствуют	данные отсутствуют	данные отсутствуют
782	811	812	данные отсутствуют	данные отсутствуют	данные отсутствуют	данные отсутствуют	данные отсутствуют
783	812	813	данные отсутствуют	данные отсутствуют	данные отсутствуют	данные отсутствуют	данные отсутствуют
784	813	814	данные отсутствуют	данные отсутствуют	данные отсутствуют	данные отсутствуют	данные отсутствуют
785	814	815	данные отсутствуют	данные отсутствуют	данные отсутствуют	данные отсутствуют	данные отсутствуют
786	815	816	данные отсутствуют	данные отсутствуют	данные отсутствуют	данные отсутствуют	данные отсутствуют
787	816	817	данные отсутствуют	данные отсутствуют	данные отсутствуют	данные отсутствуют	данные отсутствуют
788	817	818	данные отсутствуют	данные отсутствуют	данные отсутствуют	данные отсутствуют	данные отсутствуют
789	818	819	данные отсутствуют	данные отсутствуют	данные отсутствуют	данные отсутствуют	данные отсутствуют
790	819	820	данные отсутствуют	данные отсутствуют	данные отсутствуют	данные отсутствуют	данные отсутствуют
791	820	810	данные отсутствуют	данные отсутствуют	данные отсутствуют	данные отсутствуют	данные отсутствуют
792	822	823	данные отсутствуют	данные отсутствуют	данные отсутствуют	данные отсутствуют	данные отсутствуют
793	823	824	данные отсутствуют	данные отсутствуют	данные отсутствуют	данные отсутствуют	данные отсутствуют

794	824	825	данные отсутствуют	данные отсутствуют	данные отсутствуют	данные отсутствуют	данные отсутствуют
795	825	826	данные отсутствуют	данные отсутствуют	данные отсутствуют	данные отсутствуют	данные отсутствуют

Государственный регистратор		ФГИС ЕГРН
полное наименование должности	подпись	инициалы, фамилия

М.П.

Выписка из Единого государственного реестра недвижимости об объекте недвижимости

Описание местоположения земельного участка

Земельный участок			
(вид объекта недвижимости)			
Лист № ___ Раздела **3.1**	Всего листов раздела **3.1:** ___	Всего разделов: ___	Всего листов выписки: ___
28.04.2022№ 99/2022/464512113			
Кадастровый номер:		**47:13:0000000:21660**	

Описание местоположения границ земельного участка

Номер п/п	Номер точки		Дирекционный угол	Горизонтальное проложение, м	Описание закрепления на местности	Кадастровые номера смежных участков	Сведения об адресах правообладателей смежных земельных участков
	начальная	конечная					
1	2	3	4	5	6	7	8
796	826	827	данные отсутствуют	данные отсутствуют	данные отсутствуют	данные отсутствуют	данные отсутствуют
797	827	828	данные отсутствуют	данные отсутствуют	данные отсутствуют	данные отсутствуют	данные отсутствуют
798	828	829	данные отсутствуют	данные отсутствуют	данные отсутствуют	данные отсутствуют	данные отсутствуют
799	829	830	данные отсутствуют	данные отсутствуют	данные отсутствуют	данные отсутствуют	данные отсутствуют
800	830	831	данные отсутствуют	данные отсутствуют	данные отсутствуют	данные отсутствуют	данные отсутствуют
801	831	832	данные отсутствуют	данные отсутствуют	данные отсутствуют	данные отсутствуют	данные отсутствуют
802	832	833	данные отсутствуют	данные отсутствуют	данные отсутствуют	данные отсутствуют	данные отсутствуют
803	833	834	данные отсутствуют	данные отсутствуют	данные отсутствуют	данные отсутствуют	данные отсутствуют
804	834	835	данные отсутствуют	данные отсутствуют	данные отсутствуют	данные отсутствуют	данные отсутствуют
805	835	836	данные отсутствуют	данные отсутствуют	данные отсутствуют	данные отсутствуют	данные отсутствуют
806	836	837	данные отсутствуют	данные отсутствуют	данные отсутствуют	данные отсутствуют	данные отсутствуют
807	837	838	данные отсутствуют	данные отсутствуют	данные отсутствуют	данные отсутствуют	данные отсутствуют
808	838	839	данные отсутствуют	данные отсутствуют	данные отсутствуют	данные отсутствуют	данные отсутствуют

809	839	840	данные отсутствуют	данные отсутствуют	данные отсутствуют	данные отсутствуют	данные отсутствуют
810	840	822	данные отсутствуют	данные отсутствуют	данные отсутствуют	данные отсутствуют	данные отсутствуют

Государственный регистратор		ФГИС ЕГРН
полное наименование должности	подпись	инициалы, фамилия

М.П.

Выписка из Единого государственного реестра недвижимости об объекте недвижимости

Описание местоположения земельного участка

Земельный участок			
(вид объекта недвижимости)			
Лист № ___ Раздела **3.1**	Всего листов раздела **3.1:** ___	Всего разделов: ___	Всего листов выписки: ___
28.04.2022№ 99/2022/464512113			
Кадастровый номер:		**47:13:0000000:21660**	

Описание местоположения границ земельного участка

Номер п/п	Номер точки		Дирекционный угол	Горизонтальное проложение, м	Описание закрепления на местности	Кадастровые номера смежных участков	Сведения об адресах правообладателей смежных земельных участков
	начальная	конечная					
1	2	3	4	5	6	7	8
811	842	843	данные отсутствуют	данные отсутствуют	данные отсутствуют	данные отсутствуют	данные отсутствуют
812	843	844	данные отсутствуют	данные отсутствуют	данные отсутствуют	данные отсутствуют	данные отсутствуют
813	844	845	данные отсутствуют	данные отсутствуют	данные отсутствуют	данные отсутствуют	данные отсутствуют
814	845	846	данные отсутствуют	данные отсутствуют	данные отсутствуют	данные отсутствуют	данные отсутствуют
815	846	847	данные отсутствуют	данные отсутствуют	данные отсутствуют	данные отсутствуют	данные отсутствуют
816	847	848	данные отсутствуют	данные отсутствуют	данные отсутствуют	данные отсутствуют	данные отсутствуют
817	848	849	данные отсутствуют	данные отсутствуют	данные отсутствуют	данные отсутствуют	данные отсутствуют
818	849	850	данные отсутствуют	данные отсутствуют	данные отсутствуют	данные отсутствуют	данные отсутствуют
819	850	851	данные отсутствуют	данные отсутствуют	данные отсутствуют	данные отсутствуют	данные отсутствуют
820	851	852	данные отсутствуют	данные отсутствуют	данные отсутствуют	данные отсутствуют	данные отсутствуют
821	852	853	данные отсутствуют	данные отсутствуют	данные отсутствуют	данные отсутствуют	данные отсутствуют
822	853	854	данные отсутствуют	данные отсутствуют	данные отсутствуют	данные отсутствуют	данные отсутствуют
823	854	855	данные отсутствуют	данные отсутствуют	данные отсутствуют	данные отсутствуют	данные отсутствуют

824	855	856	данные отсутствуют	данные отсутствуют	данные отсутствуют	данные отсутствуют	данные отсутствуют
825	856	857	данные отсутствуют	данные отсутствуют	данные отсутствуют	данные отсутствуют	данные отсутствуют

Государственный регистратор		ФГИС ЕГРН
полное наименование должности	подпись	инициалы, фамилия

М.П.

Выписка из Единого государственного реестра недвижимости об объекте недвижимости

Описание местоположения земельного участка

Земельный участок			
(вид объекта недвижимости)			
Лист № ___ Раздела **3.1**	Всего листов раздела **3.1:** ___	Всего разделов: ___	Всего листов выписки: ___
28.04.2022№ 99/2022/464512113			
Кадастровый номер:		**47:13:0000000:21660**	

Описание местоположения границ земельного участка

Номер п/п	Номер точки		Дирекционный угол	Горизонтальное проложение, м	Описание закрепления на местности	Кадастровые номера смежных участков	Сведения об адресах правообладателей смежных земельных участков
	начальная	конечная					
1	2	3	4	5	6	7	8
826	857	858	данные отсутствуют	данные отсутствуют	данные отсутствуют	данные отсутствуют	данные отсутствуют
827	858	859	данные отсутствуют	данные отсутствуют	данные отсутствуют	данные отсутствуют	данные отсутствуют
828	859	860	данные отсутствуют	данные отсутствуют	данные отсутствуют	данные отсутствуют	данные отсутствуют
829	860	861	данные отсутствуют	данные отсутствуют	данные отсутствуют	данные отсутствуют	данные отсутствуют
830	861	862	данные отсутствуют	данные отсутствуют	данные отсутствуют	данные отсутствуют	данные отсутствуют
831	862	863	данные отсутствуют	данные отсутствуют	данные отсутствуют	данные отсутствуют	данные отсутствуют
832	863	864	данные отсутствуют	данные отсутствуют	данные отсутствуют	данные отсутствуют	данные отсутствуют
833	864	865	данные отсутствуют	данные отсутствуют	данные отсутствуют	данные отсутствуют	данные отсутствуют
834	865	866	данные отсутствуют	данные отсутствуют	данные отсутствуют	данные отсутствуют	данные отсутствуют
835	866	867	данные отсутствуют	данные отсутствуют	данные отсутствуют	данные отсутствуют	данные отсутствуют
836	867	868	данные отсутствуют	данные отсутствуют	данные отсутствуют	данные отсутствуют	данные отсутствуют
837	868	869	данные отсутствуют	данные отсутствуют	данные отсутствуют	данные отсутствуют	данные отсутствуют
838	869	870	данные отсутствуют	данные отсутствуют	данные отсутствуют	данные отсутствуют	данные отсутствуют

839	870	871	данные отсутствуют	данные отсутствуют	данные отсутствуют	данные отсутствуют	данные отсутствуют
840	871	872	данные отсутствуют	данные отсутствуют	данные отсутствуют	данные отсутствуют	данные отсутствуют

Государственный регистратор		ФГИС ЕГРН
полное наименование должности	подпись	инициалы, фамилия

М.П.

Выписка из Единого государственного реестра недвижимости об объекте недвижимости

Описание местоположения земельного участка

Земельный участок			
(вид объекта недвижимости)			
Лист № ___ Раздела **3.1**	Всего листов раздела **3.1:** ___	Всего разделов: ___	Всего листов выписки: ___
28.04.2022№ 99/2022/464512113			
Кадастровый номер:		**47:13:0000000:21660**	

Описание местоположения границ земельного участка

Номер п/п	Номер точки		Дирекционный угол	Горизонтальное проложение, м	Описание закрепления на местности	Кадастровые номера смежных участков	Сведения об адресах правообладателей смежных земельных участков
	начальная	конечная					
1	2	3	4	5	6	7	8
841	872	873	данные отсутствуют	данные отсутствуют	данные отсутствуют	данные отсутствуют	данные отсутствуют
842	873	874	данные отсутствуют	данные отсутствуют	данные отсутствуют	данные отсутствуют	данные отсутствуют
843	874	875	данные отсутствуют	данные отсутствуют	данные отсутствуют	данные отсутствуют	данные отсутствуют
844	875	876	данные отсутствуют	данные отсутствуют	данные отсутствуют	данные отсутствуют	данные отсутствуют
845	876	877	данные отсутствуют	данные отсутствуют	данные отсутствуют	данные отсутствуют	данные отсутствуют
846	877	878	данные отсутствуют	данные отсутствуют	данные отсутствуют	данные отсутствуют	данные отсутствуют
847	878	879	данные отсутствуют	данные отсутствуют	данные отсутствуют	данные отсутствуют	данные отсутствуют
848	879	880	данные отсутствуют	данные отсутствуют	данные отсутствуют	данные отсутствуют	данные отсутствуют
849	880	881	данные отсутствуют	данные отсутствуют	данные отсутствуют	данные отсутствуют	данные отсутствуют
850	881	882	данные отсутствуют	данные отсутствуют	данные отсутствуют	данные отсутствуют	данные отсутствуют
851	882	883	данные отсутствуют	данные отсутствуют	данные отсутствуют	данные отсутствуют	данные отсутствуют
852	883	884	данные отсутствуют	данные отсутствуют	данные отсутствуют	данные отсутствуют	данные отсутствуют
853	884	885	данные отсутствуют	данные отсутствуют	данные отсутствуют	данные отсутствуют	данные отсутствуют

854	885	886	данные отсутствуют	данные отсутствуют	данные отсутствуют	данные отсутствуют	данные отсутствуют
855	886	887	данные отсутствуют	данные отсутствуют	данные отсутствуют	данные отсутствуют	данные отсутствуют

Государственный регистратор		ФГИС ЕГРН
полное наименование должности	подпись	инициалы, фамилия

М.П.

Выписка из Единого государственного реестра недвижимости об объекте недвижимости

Описание местоположения земельного участка

Земельный участок			
(вид объекта недвижимости)			
Лист № ___ Раздела **3.1**	Всего листов раздела **3.1:** ___	Всего разделов: ___	Всего листов выписки: ___
28.04.2022№ 99/2022/464512113			
Кадастровый номер:		**47:13:0000000:21660**	

Описание местоположения границ земельного участка

Номер п/п	Номер точки		Дирекционный угол	Горизонтальное проложение, м	Описание закрепления на местности	Кадастровые номера смежных участков	Сведения об адресах правообладателей смежных земельных участков
	начальная	конечная					
1	2	3	4	5	6	7	8
856	887	888	данные отсутствуют	данные отсутствуют	данные отсутствуют	данные отсутствуют	данные отсутствуют
857	888	889	данные отсутствуют	данные отсутствуют	данные отсутствуют	данные отсутствуют	данные отсутствуют
858	889	890	данные отсутствуют	данные отсутствуют	данные отсутствуют	данные отсутствуют	данные отсутствуют
859	890	891	данные отсутствуют	данные отсутствуют	данные отсутствуют	данные отсутствуют	данные отсутствуют
860	891	892	данные отсутствуют	данные отсутствуют	данные отсутствуют	данные отсутствуют	данные отсутствуют
861	892	893	данные отсутствуют	данные отсутствуют	данные отсутствуют	данные отсутствуют	данные отсутствуют
862	893	894	данные отсутствуют	данные отсутствуют	данные отсутствуют	данные отсутствуют	данные отсутствуют
863	894	895	данные отсутствуют	данные отсутствуют	данные отсутствуют	данные отсутствуют	данные отсутствуют
864	895	896	данные отсутствуют	данные отсутствуют	данные отсутствуют	данные отсутствуют	данные отсутствуют
865	896	897	данные отсутствуют	данные отсутствуют	данные отсутствуют	данные отсутствуют	данные отсутствуют
866	897	898	данные отсутствуют	данные отсутствуют	данные отсутствуют	данные отсутствуют	данные отсутствуют
867	898	899	данные отсутствуют	данные отсутствуют	данные отсутствуют	данные отсутствуют	данные отсутствуют
868	899	900	данные отсутствуют	данные отсутствуют	данные отсутствуют	данные отсутствуют	данные отсутствуют

869	900	901	данные отсутствуют	данные отсутствуют	данные отсутствуют	данные отсутствуют	данные отсутствуют
870	901	902	данные отсутствуют	данные отсутствуют	данные отсутствуют	данные отсутствуют	данные отсутствуют

Государственный регистратор		ФГИС ЕГРН
полное наименование должности	подпись	инициалы, фамилия

М.П.

Выписка из Единого государственного реестра недвижимости об объекте недвижимости

Описание местоположения земельного участка

Земельный участок			
(вид объекта недвижимости)			
Лист № ___ Раздела **3.1**	Всего листов раздела **3.1:** ___	Всего разделов: ___	Всего листов выписки: ___
28.04.2022№ 99/2022/464512113			
Кадастровый номер:		**47:13:0000000:21660**	

Описание местоположения границ земельного участка

Номер п/п	Номер точки		Дирекционный угол	Горизонтальное проложение, м	Описание закрепления на местности	Кадастровые номера смежных участков	Сведения об адресах правообладателей смежных земельных участков
	начальная	конечная					
1	2	3	4	5	6	7	8
871	902	903	данные отсутствуют	данные отсутствуют	данные отсутствуют	данные отсутствуют	данные отсутствуют
872	903	904	данные отсутствуют	данные отсутствуют	данные отсутствуют	данные отсутствуют	данные отсутствуют
873	904	905	данные отсутствуют	данные отсутствуют	данные отсутствуют	данные отсутствуют	данные отсутствуют
874	905	906	данные отсутствуют	данные отсутствуют	данные отсутствуют	данные отсутствуют	данные отсутствуют
875	906	907	данные отсутствуют	данные отсутствуют	данные отсутствуют	данные отсутствуют	данные отсутствуют
876	907	908	данные отсутствуют	данные отсутствуют	данные отсутствуют	данные отсутствуют	данные отсутствуют
877	908	909	данные отсутствуют	данные отсутствуют	данные отсутствуют	данные отсутствуют	данные отсутствуют
878	909	910	данные отсутствуют	данные отсутствуют	данные отсутствуют	данные отсутствуют	данные отсутствуют
879	910	911	данные отсутствуют	данные отсутствуют	данные отсутствуют	данные отсутствуют	данные отсутствуют
880	911	912	данные отсутствуют	данные отсутствуют	данные отсутствуют	данные отсутствуют	данные отсутствуют
881	912	913	данные отсутствуют	данные отсутствуют	данные отсутствуют	данные отсутствуют	данные отсутствуют
882	913	914	данные отсутствуют	данные отсутствуют	данные отсутствуют	данные отсутствуют	данные отсутствуют
883	914	915	данные отсутствуют	данные отсутствуют	данные отсутствуют	данные отсутствуют	данные отсутствуют

884	915	916	данные отсутствуют	данные отсутствуют	данные отсутствуют	данные отсутствуют	данные отсутствуют
885	916	917	данные отсутствуют	данные отсутствуют	данные отсутствуют	данные отсутствуют	данные отсутствуют

Государственный регистратор		ФГИС ЕГРН
полное наименование должности	подпись	инициалы, фамилия

М.П.

Выписка из Единого государственного реестра недвижимости об объекте недвижимости

Описание местоположения земельного участка

Земельный участок			
(вид объекта недвижимости)			
Лист № ___ Раздела **3.1**	Всего листов раздела **3.1:** ___	Всего разделов: ___	Всего листов выписки: ___
28.04.2022№ 99/2022/464512113			
Кадастровый номер:		**47:13:0000000:21660**	

Описание местоположения границ земельного участка

Номер п/п	Номер точки		Дирекционный угол	Горизонтальное проложение, м	Описание закрепления на местности	Кадастровые номера смежных участков	Сведения об адресах правообладателей смежных земельных участков
	начальная	конечная					
1	2	3	4	5	6	7	8
886	917	918	данные отсутствуют	данные отсутствуют	данные отсутствуют	данные отсутствуют	данные отсутствуют
887	918	919	данные отсутствуют	данные отсутствуют	данные отсутствуют	данные отсутствуют	данные отсутствуют
888	919	920	данные отсутствуют	данные отсутствуют	данные отсутствуют	данные отсутствуют	данные отсутствуют
889	920	921	данные отсутствуют	данные отсутствуют	данные отсутствуют	данные отсутствуют	данные отсутствуют
890	921	922	данные отсутствуют	данные отсутствуют	данные отсутствуют	данные отсутствуют	данные отсутствуют
891	922	923	данные отсутствуют	данные отсутствуют	данные отсутствуют	данные отсутствуют	данные отсутствуют
892	923	924	данные отсутствуют	данные отсутствуют	данные отсутствуют	данные отсутствуют	данные отсутствуют
893	924	925	данные отсутствуют	данные отсутствуют	данные отсутствуют	данные отсутствуют	данные отсутствуют
894	925	926	данные отсутствуют	данные отсутствуют	данные отсутствуют	данные отсутствуют	данные отсутствуют
895	926	927	данные отсутствуют	данные отсутствуют	данные отсутствуют	данные отсутствуют	данные отсутствуют
896	927	928	данные отсутствуют	данные отсутствуют	данные отсутствуют	данные отсутствуют	данные отсутствуют
897	928	929	данные отсутствуют	данные отсутствуют	данные отсутствуют	данные отсутствуют	данные отсутствуют
898	929	930	данные отсутствуют	данные отсутствуют	данные отсутствуют	данные отсутствуют	данные отсутствуют

899	930	931	данные отсутствуют	данные отсутствуют	данные отсутствуют	данные отсутствуют	данные отсутствуют
900	931	932	данные отсутствуют	данные отсутствуют	данные отсутствуют	данные отсутствуют	данные отсутствуют

Государственный регистратор		ФГИС ЕГРН
полное наименование должности	подпись	инициалы, фамилия

М.П.

Выписка из Единого государственного реестра недвижимости об объекте недвижимости

Описание местоположения земельного участка

Земельный участок			
(вид объекта недвижимости)			
Лист № ___ Раздела **3.1**	Всего листов раздела **3.1:** ___	Всего разделов: ___	Всего листов выписки: ___
28.04.2022№ 99/2022/464512113			
Кадастровый номер:		**47:13:0000000:21660**	

Описание местоположения границ земельного участка

Номер п/п	Номер точки		Дирекционный угол	Горизонтальное проложение, м	Описание закрепления на местности	Кадастровые номера смежных участков	Сведения об адресах правообладателей смежных земельных участков
	начальная	конечная					
1	2	3	4	5	6	7	8
901	932	933	данные отсутствуют	данные отсутствуют	данные отсутствуют	данные отсутствуют	данные отсутствуют
902	933	934	данные отсутствуют	данные отсутствуют	данные отсутствуют	данные отсутствуют	данные отсутствуют
903	934	842	данные отсутствуют	данные отсутствуют	данные отсутствуют	данные отсутствуют	данные отсутствуют
904	936	937	данные отсутствуют	данные отсутствуют	данные отсутствуют	данные отсутствуют	данные отсутствуют
905	937	938	данные отсутствуют	данные отсутствуют	данные отсутствуют	данные отсутствуют	данные отсутствуют
906	938	939	данные отсутствуют	данные отсутствуют	данные отсутствуют	данные отсутствуют	данные отсутствуют
907	939	940	данные отсутствуют	данные отсутствуют	данные отсутствуют	данные отсутствуют	данные отсутствуют
908	940	941	данные отсутствуют	данные отсутствуют	данные отсутствуют	данные отсутствуют	данные отсутствуют
909	941	942	данные отсутствуют	данные отсутствуют	данные отсутствуют	данные отсутствуют	данные отсутствуют
910	942	943	данные отсутствуют	данные отсутствуют	данные отсутствуют	данные отсутствуют	данные отсутствуют
911	943	944	данные отсутствуют	данные отсутствуют	данные отсутствуют	данные отсутствуют	данные отсутствуют
912	944	945	данные отсутствуют	данные отсутствуют	данные отсутствуют	данные отсутствуют	данные отсутствуют
913	945	946	данные отсутствуют	данные отсутствуют	данные отсутствуют	данные отсутствуют	данные отсутствуют

914	946	947	данные отсутствуют	данные отсутствуют	данные отсутствуют	данные отсутствуют	данные отсутствуют
915	947	948	данные отсутствуют	данные отсутствуют	данные отсутствуют	данные отсутствуют	данные отсутствуют

Государственный регистратор		ФГИС ЕГРН
полное наименование должности	подпись	инициалы, фамилия

М.П.

Выписка из Единого государственного реестра недвижимости об объекте недвижимости

Описание местоположения земельного участка

Земельный участок			
(вид объекта недвижимости)			
Лист № ___ Раздела **3.1**	Всего листов раздела **3.1:** ___	Всего разделов: ___	Всего листов выписки: ___
28.04.2022№ 99/2022/464512113			
Кадастровый номер:		**47:13:0000000:21660**	

Описание местоположения границ земельного участка

Номер п/п	Номер точки		Дирекционный угол	Горизонтальное проложение, м	Описание закрепления на местности	Кадастровые номера смежных участков	Сведения об адресах правообладателей смежных земельных участков
	начальная	конечная					
1	2	3	4	5	6	7	8
916	948	949	данные отсутствуют	данные отсутствуют	данные отсутствуют	данные отсутствуют	данные отсутствуют
917	949	950	данные отсутствуют	данные отсутствуют	данные отсутствуют	данные отсутствуют	данные отсутствуют
918	950	951	данные отсутствуют	данные отсутствуют	данные отсутствуют	данные отсутствуют	данные отсутствуют
919	951	952	данные отсутствуют	данные отсутствуют	данные отсутствуют	данные отсутствуют	данные отсутствуют
920	952	953	данные отсутствуют	данные отсутствуют	данные отсутствуют	данные отсутствуют	данные отсутствуют
921	953	954	данные отсутствуют	данные отсутствуют	данные отсутствуют	данные отсутствуют	данные отсутствуют
922	954	955	данные отсутствуют	данные отсутствуют	данные отсутствуют	данные отсутствуют	данные отсутствуют
923	955	956	данные отсутствуют	данные отсутствуют	данные отсутствуют	данные отсутствуют	данные отсутствуют
924	956	957	данные отсутствуют	данные отсутствуют	данные отсутствуют	данные отсутствуют	данные отсутствуют
925	957	958	данные отсутствуют	данные отсутствуют	данные отсутствуют	данные отсутствуют	данные отсутствуют
926	958	959	данные отсутствуют	данные отсутствуют	данные отсутствуют	данные отсутствуют	данные отсутствуют
927	959	960	данные отсутствуют	данные отсутствуют	данные отсутствуют	данные отсутствуют	данные отсутствуют
928	960	936	данные отсутствуют	данные отсутствуют	данные отсутствуют	данные отсутствуют	данные отсутствуют

929	962	963	данные отсутствуют	данные отсутствуют	данные отсутствуют	данные отсутствуют	данные отсутствуют
930	963	964	данные отсутствуют	данные отсутствуют	данные отсутствуют	данные отсутствуют	данные отсутствуют

Государственный регистратор		ФГИС ЕГРН
полное наименование должности	подпись	инициалы, фамилия

М.П.

Выписка из Единого государственного реестра недвижимости об объекте недвижимости

Описание местоположения земельного участка

Земельный участок			
(вид объекта недвижимости)			
Лист № ___ Раздела **3.1**	Всего листов раздела **3.1:** ___	Всего разделов: ___	Всего листов выписки: ___
28.04.2022№ 99/2022/464512113			
Кадастровый номер:		**47:13:0000000:21660**	

Описание местоположения границ земельного участка

Номер п/п	Номер точки		Дирекционный угол	Горизонтальное проложение, м	Описание закрепления на местности	Кадастровые номера смежных участков	Сведения об адресах правообладателей смежных земельных участков
	начальная	конечная					
1	2	3	4	5	6	7	8
931	964	965	данные отсутствуют	данные отсутствуют	данные отсутствуют	данные отсутствуют	данные отсутствуют
932	965	966	данные отсутствуют	данные отсутствуют	данные отсутствуют	данные отсутствуют	данные отсутствуют
933	966	967	данные отсутствуют	данные отсутствуют	данные отсутствуют	данные отсутствуют	данные отсутствуют
934	967	968	данные отсутствуют	данные отсутствуют	данные отсутствуют	данные отсутствуют	данные отсутствуют
935	968	969	данные отсутствуют	данные отсутствуют	данные отсутствуют	данные отсутствуют	данные отсутствуют
936	969	970	данные отсутствуют	данные отсутствуют	данные отсутствуют	данные отсутствуют	данные отсутствуют
937	970	971	данные отсутствуют	данные отсутствуют	данные отсутствуют	данные отсутствуют	данные отсутствуют
938	971	972	данные отсутствуют	данные отсутствуют	данные отсутствуют	данные отсутствуют	данные отсутствуют
939	972	973	данные отсутствуют	данные отсутствуют	данные отсутствуют	данные отсутствуют	данные отсутствуют
940	973	974	данные отсутствуют	данные отсутствуют	данные отсутствуют	данные отсутствуют	данные отсутствуют
941	974	975	данные отсутствуют	данные отсутствуют	данные отсутствуют	данные отсутствуют	данные отсутствуют
942	975	976	данные отсутствуют	данные отсутствуют	данные отсутствуют	данные отсутствуют	данные отсутствуют
943	976	977	данные отсутствуют	данные отсутствуют	данные отсутствуют	данные отсутствуют	данные отсутствуют

944	977	978	данные отсутствуют	данные отсутствуют	данные отсутствуют	данные отсутствуют	данные отсутствуют
945	978	979	данные отсутствуют	данные отсутствуют	данные отсутствуют	данные отсутствуют	данные отсутствуют

Государственный регистратор		ФГИС ЕГРН
полное наименование должности	подпись	инициалы, фамилия

М.П.

Выписка из Единого государственного реестра недвижимости об объекте недвижимости

Описание местоположения земельного участка

Земельный участок			
(вид объекта недвижимости)			
Лист № ___ Раздела **3.1**	Всего листов раздела **3.1:** ___	Всего разделов: ___	Всего листов выписки: ___
28.04.2022№ 99/2022/464512113			
Кадастровый номер:		**47:13:0000000:21660**	

Описание местоположения границ земельного участка

Номер п/п	Номер точки		Дирекционный угол	Горизонтальное проложение, м	Описание закрепления на местности	Кадастровые номера смежных участков	Сведения об адресах правообладателей смежных земельных участков
	начальная	конечная					
1	2	3	4	5	6	7	8
946	979	962	данные отсутствуют	данные отсутствуют	данные отсутствуют	данные отсутствуют	данные отсутствуют
947	981	982	данные отсутствуют	данные отсутствуют	данные отсутствуют	данные отсутствуют	данные отсутствуют
948	982	983	данные отсутствуют	данные отсутствуют	данные отсутствуют	данные отсутствуют	данные отсутствуют
949	983	984	данные отсутствуют	данные отсутствуют	данные отсутствуют	данные отсутствуют	данные отсутствуют
950	984	985	данные отсутствуют	данные отсутствуют	данные отсутствуют	данные отсутствуют	данные отсутствуют
951	985	986	данные отсутствуют	данные отсутствуют	данные отсутствуют	данные отсутствуют	данные отсутствуют
952	986	987	данные отсутствуют	данные отсутствуют	данные отсутствуют	данные отсутствуют	данные отсутствуют
953	987	988	данные отсутствуют	данные отсутствуют	данные отсутствуют	данные отсутствуют	данные отсутствуют
954	988	989	данные отсутствуют	данные отсутствуют	данные отсутствуют	данные отсутствуют	данные отсутствуют
955	989	990	данные отсутствуют	данные отсутствуют	данные отсутствуют	данные отсутствуют	данные отсутствуют
956	990	991	данные отсутствуют	данные отсутствуют	данные отсутствуют	данные отсутствуют	данные отсутствуют
957	991	981	данные отсутствуют	данные отсутствуют	данные отсутствуют	данные отсутствуют	данные отсутствуют
958	993	994	данные отсутствуют	данные отсутствуют	данные отсутствуют	данные отсутствуют	данные отсутствуют

959	994	995	данные отсутствуют	данные отсутствуют	данные отсутствуют	данные отсутствуют	данные отсутствуют
960	995	996	данные отсутствуют	данные отсутствуют	данные отсутствуют	данные отсутствуют	данные отсутствуют

Государственный регистратор		ФГИС ЕГРН
полное наименование должности	подпись	инициалы, фамилия

М.П.

Выписка из Единого государственного реестра недвижимости об объекте недвижимости

Описание местоположения земельного участка

Земельный участок			
(вид объекта недвижимости)			
Лист № ___ Раздела **3.1**	Всего листов раздела **3.1:** ___	Всего разделов: ___	Всего листов выписки: ___
28.04.2022№ 99/2022/464512113			
Кадастровый номер:		**47:13:0000000:21660**	

Описание местоположения границ земельного участка

Номер п/п	Номер точки		Дирекционный угол	Горизонтальное проложение, м	Описание закрепления на местности	Кадастровые номера смежных участков	Сведения об адресах правообладателей смежных земельных участков
	начальная	конечная					
1	2	3	4	5	6	7	8
961	996	997	данные отсутствуют	данные отсутствуют	данные отсутствуют	данные отсутствуют	данные отсутствуют
962	997	998	данные отсутствуют	данные отсутствуют	данные отсутствуют	данные отсутствуют	данные отсутствуют
963	998	999	данные отсутствуют	данные отсутствуют	данные отсутствуют	данные отсутствуют	данные отсутствуют
964	999	1000	данные отсутствуют	данные отсутствуют	данные отсутствуют	данные отсутствуют	данные отсутствуют
965	1000	993	данные отсутствуют	данные отсутствуют	данные отсутствуют	данные отсутствуют	данные отсутствуют
966	1002	1003	данные отсутствуют	данные отсутствуют	данные отсутствуют	данные отсутствуют	данные отсутствуют
967	1003	1004	данные отсутствуют	данные отсутствуют	данные отсутствуют	данные отсутствуют	данные отсутствуют
968	1004	1005	данные отсутствуют	данные отсутствуют	данные отсутствуют	данные отсутствуют	данные отсутствуют
969	1005	1006	данные отсутствуют	данные отсутствуют	данные отсутствуют	данные отсутствуют	данные отсутствуют
970	1006	1007	данные отсутствуют	данные отсутствуют	данные отсутствуют	данные отсутствуют	данные отсутствуют
971	1007	1002	данные отсутствуют	данные отсутствуют	данные отсутствуют	данные отсутствуют	данные отсутствуют
972	1009	1010	данные отсутствуют	данные отсутствуют	данные отсутствуют	данные отсутствуют	данные отсутствуют
973	1010	1011	данные отсутствуют	данные отсутствуют	данные отсутствуют	данные отсутствуют	данные отсутствуют

974	1011	1012	данные отсутствуют	данные отсутствуют	данные отсутствуют	данные отсутствуют	данные отсутствуют
975	1012	1013	данные отсутствуют	данные отсутствуют	данные отсутствуют	данные отсутствуют	данные отсутствуют

Государственный регистратор		ФГИС ЕГРН
полное наименование должности	подпись	инициалы, фамилия

М.П.

Выписка из Единого государственного реестра недвижимости об объекте недвижимости

Описание местоположения земельного участка

Земельный участок			
(вид объекта недвижимости)			
Лист № ___ Раздела **3.1**	Всего листов раздела **3.1:** ___	Всего разделов: ___	Всего листов выписки: ___
28.04.2022№ 99/2022/464512113			
Кадастровый номер:		**47:13:0000000:21660**	

Описание местоположения границ земельного участка

Номер п/п	Номер точки		Дирекционный угол	Горизонтальное проложение, м	Описание закрепления на местности	Кадастровые номера смежных участков	Сведения об адресах правообладателей смежных земельных участков
	начальная	конечная					
1	2	3	4	5	6	7	8
976	1013	1014	данные отсутствуют	данные отсутствуют	данные отсутствуют	данные отсутствуют	данные отсутствуют
977	1014	1015	данные отсутствуют	данные отсутствуют	данные отсутствуют	данные отсутствуют	данные отсутствуют
978	1015	1016	данные отсутствуют	данные отсутствуют	данные отсутствуют	данные отсутствуют	данные отсутствуют
979	1016	1017	данные отсутствуют	данные отсутствуют	данные отсутствуют	данные отсутствуют	данные отсутствуют
980	1017	1018	данные отсутствуют	данные отсутствуют	данные отсутствуют	данные отсутствуют	данные отсутствуют
981	1018	1019	данные отсутствуют	данные отсутствуют	данные отсутствуют	данные отсутствуют	данные отсутствуют
982	1019	1020	данные отсутствуют	данные отсутствуют	данные отсутствуют	данные отсутствуют	данные отсутствуют
983	1020	1021	данные отсутствуют	данные отсутствуют	данные отсутствуют	данные отсутствуют	данные отсутствуют
984	1021	1022	данные отсутствуют	данные отсутствуют	данные отсутствуют	данные отсутствуют	данные отсутствуют
985	1022	1023	данные отсутствуют	данные отсутствуют	данные отсутствуют	данные отсутствуют	данные отсутствуют
986	1023	1024	данные отсутствуют	данные отсутствуют	данные отсутствуют	данные отсутствуют	данные отсутствуют
987	1024	1009	данные отсутствуют	данные отсутствуют	данные отсутствуют	данные отсутствуют	данные отсутствуют
988	1026	1027	данные отсутствуют	данные отсутствуют	данные отсутствуют	данные отсутствуют	данные отсутствуют

989	1027	1028	данные отсутствуют	данные отсутствуют	данные отсутствуют	данные отсутствуют	данные отсутствуют
990	1028	1029	данные отсутствуют	данные отсутствуют	данные отсутствуют	данные отсутствуют	данные отсутствуют

Государственный регистратор		ФГИС ЕГРН
полное наименование должности	подпись	инициалы, фамилия

М.П.

Выписка из Единого государственного реестра недвижимости об объекте недвижимости

Описание местоположения земельного участка

Земельный участок			
(вид объекта недвижимости)			
Лист № ___ Раздела **3.1**	Всего листов раздела **3.1:** ___	Всего разделов: ___	Всего листов выписки: ___
28.04.2022№ 99/2022/464512113			
Кадастровый номер:		**47:13:0000000:21660**	

Описание местоположения границ земельного участка

Номер п/п	Номер точки		Дирекционный угол	Горизонтальное проложение, м	Описание закрепления на местности	Кадастровые номера смежных участков	Сведения об адресах правообладателей смежных земельных участков
	начальная	конечная					
1	2	3	4	5	6	7	8
991	1029	1030	данные отсутствуют	данные отсутствуют	данные отсутствуют	данные отсутствуют	данные отсутствуют
992	1030	1031	данные отсутствуют	данные отсутствуют	данные отсутствуют	данные отсутствуют	данные отсутствуют
993	1031	1032	данные отсутствуют	данные отсутствуют	данные отсутствуют	данные отсутствуют	данные отсутствуют
994	1032	1033	данные отсутствуют	данные отсутствуют	данные отсутствуют	данные отсутствуют	данные отсутствуют
995	1033	1034	данные отсутствуют	данные отсутствуют	данные отсутствуют	данные отсутствуют	данные отсутствуют
996	1034	1035	данные отсутствуют	данные отсутствуют	данные отсутствуют	данные отсутствуют	данные отсутствуют
997	1035	1036	данные отсутствуют	данные отсутствуют	данные отсутствуют	данные отсутствуют	данные отсутствуют
998	1036	1037	данные отсутствуют	данные отсутствуют	данные отсутствуют	данные отсутствуют	данные отсутствуют
999	1037	1038	данные отсутствуют	данные отсутствуют	данные отсутствуют	данные отсутствуют	данные отсутствуют
1000	1038	1039	данные отсутствуют	данные отсутствуют	данные отсутствуют	данные отсутствуют	данные отсутствуют
1001	1039	1040	данные отсутствуют	данные отсутствуют	данные отсутствуют	данные отсутствуют	данные отсутствуют
1002	1040	1041	данные отсутствуют	данные отсутствуют	данные отсутствуют	данные отсутствуют	данные отсутствуют
1003	1041	1042	данные отсутствуют	данные отсутствуют	данные отсутствуют	данные отсутствуют	данные отсутствуют

1004	1042	1043	данные отсутствуют	данные отсутствуют	данные отсутствуют	данные отсутствуют	данные отсутствуют
1005	1043	1044	данные отсутствуют	данные отсутствуют	данные отсутствуют	данные отсутствуют	данные отсутствуют

Государственный регистратор		ФГИС ЕГРН
полное наименование должности	подпись	инициалы, фамилия

М.П.

Выписка из Единого государственного реестра недвижимости об объекте недвижимости

Описание местоположения земельного участка

Земельный участок			
(вид объекта недвижимости)			
Лист № ___ Раздела **3.1**	Всего листов раздела **3.1:** ___	Всего разделов: ___	Всего листов выписки: ___
28.04.2022№ 99/2022/464512113			
Кадастровый номер:		**47:13:0000000:21660**	

Описание местоположения границ земельного участка

Номер п/п	Номер точки		Дирекционный угол	Горизонтальное проложение, м	Описание закрепления на местности	Кадастровые номера смежных участков	Сведения об адресах правообладателей смежных земельных участков
	начальная	конечная					
1	2	3	4	5	6	7	8
1006	1044	1045	данные отсутствуют	данные отсутствуют	данные отсутствуют	данные отсутствуют	данные отсутствуют
1007	1045	1046	данные отсутствуют	данные отсутствуют	данные отсутствуют	данные отсутствуют	данные отсутствуют
1008	1046	1047	данные отсутствуют	данные отсутствуют	данные отсутствуют	данные отсутствуют	данные отсутствуют
1009	1047	1048	данные отсутствуют	данные отсутствуют	данные отсутствуют	данные отсутствуют	данные отсутствуют
1010	1048	1049	данные отсутствуют	данные отсутствуют	данные отсутствуют	данные отсутствуют	данные отсутствуют
1011	1049	1050	данные отсутствуют	данные отсутствуют	данные отсутствуют	данные отсутствуют	данные отсутствуют
1012	1050	1051	данные отсутствуют	данные отсутствуют	данные отсутствуют	данные отсутствуют	данные отсутствуют
1013	1051	1052	данные отсутствуют	данные отсутствуют	данные отсутствуют	данные отсутствуют	данные отсутствуют
1014	1052	1053	данные отсутствуют	данные отсутствуют	данные отсутствуют	данные отсутствуют	данные отсутствуют
1015	1053	1054	данные отсутствуют	данные отсутствуют	данные отсутствуют	данные отсутствуют	данные отсутствуют
1016	1054	1055	данные отсутствуют	данные отсутствуют	данные отсутствуют	данные отсутствуют	данные отсутствуют
1017	1055	1056	данные отсутствуют	данные отсутствуют	данные отсутствуют	данные отсутствуют	данные отсутствуют
1018	1056	1057	данные отсутствуют	данные отсутствуют	данные отсутствуют	данные отсутствуют	данные отсутствуют

1019	1057	1058	данные отсутствуют	данные отсутствуют	данные отсутствуют	данные отсутствуют	данные отсутствуют
1020	1058	1059	данные отсутствуют	данные отсутствуют	данные отсутствуют	данные отсутствуют	данные отсутствуют

Государственный регистратор		ФГИС ЕГРН
полное наименование должности	подпись	инициалы, фамилия

М.П.

Выписка из Единого государственного реестра недвижимости об объекте недвижимости

Описание местоположения земельного участка

Земельный участок			
(вид объекта недвижимости)			
Лист № ___ Раздела **3.1**	Всего листов раздела **3.1:** ___	Всего разделов: ___	Всего листов выписки: ___
28.04.2022№ 99/2022/464512113			
Кадастровый номер:		**47:13:0000000:21660**	

Описание местоположения границ земельного участка

Номер п/п	Номер точки		Дирекционный угол	Горизонтальное проложение, м	Описание закрепления на местности	Кадастровые номера смежных участков	Сведения об адресах правообладателей смежных земельных участков
	начальная	конечная					
1	2	3	4	5	6	7	8
1021	1059	1060	данные отсутствуют	данные отсутствуют	данные отсутствуют	данные отсутствуют	данные отсутствуют
1022	1060	1061	данные отсутствуют	данные отсутствуют	данные отсутствуют	данные отсутствуют	данные отсутствуют
1023	1061	1062	данные отсутствуют	данные отсутствуют	данные отсутствуют	данные отсутствуют	данные отсутствуют
1024	1062	1063	данные отсутствуют	данные отсутствуют	данные отсутствуют	данные отсутствуют	данные отсутствуют
1025	1063	1064	данные отсутствуют	данные отсутствуют	данные отсутствуют	данные отсутствуют	данные отсутствуют
1026	1064	1065	данные отсутствуют	данные отсутствуют	данные отсутствуют	данные отсутствуют	данные отсутствуют
1027	1065	1066	данные отсутствуют	данные отсутствуют	данные отсутствуют	данные отсутствуют	данные отсутствуют
1028	1066	1067	данные отсутствуют	данные отсутствуют	данные отсутствуют	данные отсутствуют	данные отсутствуют
1029	1067	1068	данные отсутствуют	данные отсутствуют	данные отсутствуют	данные отсутствуют	данные отсутствуют
1030	1068	1069	данные отсутствуют	данные отсутствуют	данные отсутствуют	данные отсутствуют	данные отсутствуют
1031	1069	1070	данные отсутствуют	данные отсутствуют	данные отсутствуют	данные отсутствуют	данные отсутствуют
1032	1070	1071	данные отсутствуют	данные отсутствуют	данные отсутствуют	данные отсутствуют	данные отсутствуют
1033	1071	1072	данные отсутствуют	данные отсутствуют	данные отсутствуют	данные отсутствуют	данные отсутствуют

1034	1072	1073	данные отсутствуют	данные отсутствуют	данные отсутствуют	данные отсутствуют	данные отсутствуют
1035	1073	1074	данные отсутствуют	данные отсутствуют	данные отсутствуют	данные отсутствуют	данные отсутствуют

Государственный регистратор		ФГИС ЕГРН
полное наименование должности	подпись	инициалы, фамилия

М.П.

Выписка из Единого государственного реестра недвижимости об объекте недвижимости

Описание местоположения земельного участка

Земельный участок			
(вид объекта недвижимости)			
Лист № ___ Раздела **3.1**	Всего листов раздела **3.1:** ___	Всего разделов: ___	Всего листов выписки: ___
28.04.2022№ 99/2022/464512113			
Кадастровый номер:		**47:13:0000000:21660**	

Описание местоположения границ земельного участка

Номер п/п	Номер точки		Дирекционный угол	Горизонтальное проложение, м	Описание закрепления на местности	Кадастровые номера смежных участков	Сведения об адресах правообладателей смежных земельных участков
	начальная	конечная					
1	2	3	4	5	6	7	8
1036	1074	1075	данные отсутствуют	данные отсутствуют	данные отсутствуют	данные отсутствуют	данные отсутствуют
1037	1075	1076	данные отсутствуют	данные отсутствуют	данные отсутствуют	данные отсутствуют	данные отсутствуют
1038	1076	1077	данные отсутствуют	данные отсутствуют	данные отсутствуют	данные отсутствуют	данные отсутствуют
1039	1077	1078	данные отсутствуют	данные отсутствуют	данные отсутствуют	данные отсутствуют	данные отсутствуют
1040	1078	1079	данные отсутствуют	данные отсутствуют	данные отсутствуют	данные отсутствуют	данные отсутствуют
1041	1079	1080	данные отсутствуют	данные отсутствуют	данные отсутствуют	данные отсутствуют	данные отсутствуют
1042	1080	1081	данные отсутствуют	данные отсутствуют	данные отсутствуют	данные отсутствуют	данные отсутствуют
1043	1081	1082	данные отсутствуют	данные отсутствуют	данные отсутствуют	данные отсутствуют	данные отсутствуют
1044	1082	1083	данные отсутствуют	данные отсутствуют	данные отсутствуют	данные отсутствуют	данные отсутствуют
1045	1083	1084	данные отсутствуют	данные отсутствуют	данные отсутствуют	данные отсутствуют	данные отсутствуют
1046	1084	1085	данные отсутствуют	данные отсутствуют	данные отсутствуют	данные отсутствуют	данные отсутствуют
1047	1085	1026	данные отсутствуют	данные отсутствуют	данные отсутствуют	данные отсутствуют	данные отсутствуют
1048	1087	1088	данные отсутствуют	данные отсутствуют	данные отсутствуют	данные отсутствуют	данные отсутствуют

1049	1088	1089	данные отсутствуют	данные отсутствуют	данные отсутствуют	данные отсутствуют	данные отсутствуют
1050	1089	1090	данные отсутствуют	данные отсутствуют	данные отсутствуют	данные отсутствуют	данные отсутствуют

Государственный регистратор		ФГИС ЕГРН
полное наименование должности	подпись	инициалы, фамилия

М.П.

Выписка из Единого государственного реестра недвижимости об объекте недвижимости

Описание местоположения земельного участка

Земельный участок			
(вид объекта недвижимости)			
Лист № ___ Раздела **3.1**	Всего листов раздела **3.1:** ___	Всего разделов: ___	Всего листов выписки: ___
28.04.2022№ 99/2022/464512113			
Кадастровый номер:		**47:13:0000000:21660**	

Описание местоположения границ земельного участка

Номер п/п	Номер точки		Дирекционный угол	Горизонтальное проложение, м	Описание закрепления на местности	Кадастровые номера смежных участков	Сведения об адресах правообладателей смежных земельных участков
	начальная	конечная					
1	2	3	4	5	6	7	8
1051	1090	1091	данные отсутствуют	данные отсутствуют	данные отсутствуют	данные отсутствуют	данные отсутствуют
1052	1091	1092	данные отсутствуют	данные отсутствуют	данные отсутствуют	данные отсутствуют	данные отсутствуют
1053	1092	1093	данные отсутствуют	данные отсутствуют	данные отсутствуют	данные отсутствуют	данные отсутствуют
1054	1093	1094	данные отсутствуют	данные отсутствуют	данные отсутствуют	данные отсутствуют	данные отсутствуют
1055	1094	1095	данные отсутствуют	данные отсутствуют	данные отсутствуют	данные отсутствуют	данные отсутствуют
1056	1095	1096	данные отсутствуют	данные отсутствуют	данные отсутствуют	данные отсутствуют	данные отсутствуют
1057	1096	1097	данные отсутствуют	данные отсутствуют	данные отсутствуют	данные отсутствуют	данные отсутствуют
1058	1097	1098	данные отсутствуют	данные отсутствуют	данные отсутствуют	данные отсутствуют	данные отсутствуют
1059	1098	1099	данные отсутствуют	данные отсутствуют	данные отсутствуют	данные отсутствуют	данные отсутствуют
1060	1099	1100	данные отсутствуют	данные отсутствуют	данные отсутствуют	данные отсутствуют	данные отсутствуют
1061	1100	1101	данные отсутствуют	данные отсутствуют	данные отсутствуют	данные отсутствуют	данные отсутствуют
1062	1101	1102	данные отсутствуют	данные отсутствуют	данные отсутствуют	данные отсутствуют	данные отсутствуют
1063	1102	1103	данные отсутствуют	данные отсутствуют	данные отсутствуют	данные отсутствуют	данные отсутствуют

1064	1103	1087	данные отсутствуют	данные отсутствуют	данные отсутствуют	данные отсутствуют	данные отсутствуют
1065	1105	1106	данные отсутствуют	данные отсутствуют	данные отсутствуют	данные отсутствуют	данные отсутствуют

Государственный регистратор		ФГИС ЕГРН
полное наименование должности	подпись	инициалы, фамилия

М.П.

Выписка из Единого государственного реестра недвижимости об объекте недвижимости

Описание местоположения земельного участка

Земельный участок			
(вид объекта недвижимости)			
Лист № ___ Раздела **3.1**	Всего листов раздела **3.1:** ___	Всего разделов: ___	Всего листов выписки: ___
28.04.2022№ 99/2022/464512113			
Кадастровый номер:		**47:13:0000000:21660**	

Описание местоположения границ земельного участка

Номер п/п	Номер точки		Дирекционный угол	Горизонтальное проложение, м	Описание закрепления на местности	Кадастровые номера смежных участков	Сведения об адресах правообладателей смежных земельных участков
	начальная	конечная					
1	2	3	4	5	6	7	8
1066	1106	1107	данные отсутствуют	данные отсутствуют	данные отсутствуют	данные отсутствуют	данные отсутствуют
1067	1107	1108	данные отсутствуют	данные отсутствуют	данные отсутствуют	данные отсутствуют	данные отсутствуют
1068	1108	1109	данные отсутствуют	данные отсутствуют	данные отсутствуют	данные отсутствуют	данные отсутствуют
1069	1109	1110	данные отсутствуют	данные отсутствуют	данные отсутствуют	данные отсутствуют	данные отсутствуют
1070	1110	1111	данные отсутствуют	данные отсутствуют	данные отсутствуют	данные отсутствуют	данные отсутствуют
1071	1111	1112	данные отсутствуют	данные отсутствуют	данные отсутствуют	данные отсутствуют	данные отсутствуют
1072	1112	1113	данные отсутствуют	данные отсутствуют	данные отсутствуют	данные отсутствуют	данные отсутствуют
1073	1113	1114	данные отсутствуют	данные отсутствуют	данные отсутствуют	данные отсутствуют	данные отсутствуют
1074	1114	1115	данные отсутствуют	данные отсутствуют	данные отсутствуют	данные отсутствуют	данные отсутствуют
1075	1115	1116	данные отсутствуют	данные отсутствуют	данные отсутствуют	данные отсутствуют	данные отсутствуют
1076	1116	1105	данные отсутствуют	данные отсутствуют	данные отсутствуют	данные отсутствуют	данные отсутствуют
1077	1118	1119	данные отсутствуют	данные отсутствуют	данные отсутствуют	данные отсутствуют	данные отсутствуют
1078	1119	1120	данные отсутствуют	данные отсутствуют	данные отсутствуют	данные отсутствуют	данные отсутствуют

1079	1120	1121	данные отсутствуют	данные отсутствуют	данные отсутствуют	данные отсутствуют	данные отсутствуют
1080	1121	1122	данные отсутствуют	данные отсутствуют	данные отсутствуют	данные отсутствуют	данные отсутствуют

Государственный регистратор		ФГИС ЕГРН
полное наименование должности	подпись	инициалы, фамилия

М.П.

Выписка из Единого государственного реестра недвижимости об объекте недвижимости

Описание местоположения земельного участка

Земельный участок			
(вид объекта недвижимости)			
Лист № ___ Раздела **3.1**	Всего листов раздела **3.1:** ___	Всего разделов: ___	Всего листов выписки: ___
28.04.2022№ 99/2022/464512113			
Кадастровый номер:		**47:13:0000000:21660**	

Описание местоположения границ земельного участка

Номер п/п	Номер точки		Дирекционный угол	Горизонтальное проложение, м	Описание закрепления на местности	Кадастровые номера смежных участков	Сведения об адресах правообладателей смежных земельных участков
	начальная	конечная					
1	2	3	4	5	6	7	8
1081	1122	1123	данные отсутствуют	данные отсутствуют	данные отсутствуют	данные отсутствуют	данные отсутствуют
1082	1123	1124	данные отсутствуют	данные отсутствуют	данные отсутствуют	данные отсутствуют	данные отсутствуют
1083	1124	1125	данные отсутствуют	данные отсутствуют	данные отсутствуют	данные отсутствуют	данные отсутствуют
1084	1125	1126	данные отсутствуют	данные отсутствуют	данные отсутствуют	данные отсутствуют	данные отсутствуют
1085	1126	1127	данные отсутствуют	данные отсутствуют	данные отсутствуют	данные отсутствуют	данные отсутствуют
1086	1127	1128	данные отсутствуют	данные отсутствуют	данные отсутствуют	данные отсутствуют	данные отсутствуют
1087	1128	1129	данные отсутствуют	данные отсутствуют	данные отсутствуют	данные отсутствуют	данные отсутствуют
1088	1129	1130	данные отсутствуют	данные отсутствуют	данные отсутствуют	данные отсутствуют	данные отсутствуют
1089	1130	1131	данные отсутствуют	данные отсутствуют	данные отсутствуют	данные отсутствуют	данные отсутствуют
1090	1131	1132	данные отсутствуют	данные отсутствуют	данные отсутствуют	данные отсутствуют	данные отсутствуют
1091	1132	1133	данные отсутствуют	данные отсутствуют	данные отсутствуют	данные отсутствуют	данные отсутствуют
1092	1133	1134	данные отсутствуют	данные отсутствуют	данные отсутствуют	данные отсутствуют	данные отсутствуют
1093	1134	1135	данные отсутствуют	данные отсутствуют	данные отсутствуют	данные отсутствуют	данные отсутствуют

1094	1135	1136	данные отсутствуют	данные отсутствуют	данные отсутствуют	данные отсутствуют	данные отсутствуют
1095	1136	1137	данные отсутствуют	данные отсутствуют	данные отсутствуют	данные отсутствуют	данные отсутствуют

Государственный регистратор		ФГИС ЕГРН
полное наименование должности	подпись	инициалы, фамилия

М.П.

Выписка из Единого государственного реестра недвижимости об объекте недвижимости

Описание местоположения земельного участка

Земельный участок			
(вид объекта недвижимости)			
Лист № ___ Раздела **3.1**	Всего листов раздела **3.1:** ___	Всего разделов: ___	Всего листов выписки: ___
28.04.2022№ 99/2022/464512113			
Кадастровый номер:		**47:13:0000000:21660**	

Описание местоположения границ земельного участка

Номер п/п	Номер точки		Дирекционный угол	Горизонтальное проложение, м	Описание закрепления на местности	Кадастровые номера смежных участков	Сведения об адресах правообладателей смежных земельных участков
	начальная	конечная					
1	2	3	4	5	6	7	8
1096	1137	1138	данные отсутствуют	данные отсутствуют	данные отсутствуют	данные отсутствуют	данные отсутствуют
1097	1138	1139	данные отсутствуют	данные отсутствуют	данные отсутствуют	данные отсутствуют	данные отсутствуют
1098	1139	1140	данные отсутствуют	данные отсутствуют	данные отсутствуют	данные отсутствуют	данные отсутствуют
1099	1140	1141	данные отсутствуют	данные отсутствуют	данные отсутствуют	данные отсутствуют	данные отсутствуют
1100	1141	1142	данные отсутствуют	данные отсутствуют	данные отсутствуют	данные отсутствуют	данные отсутствуют
1101	1142	1143	данные отсутствуют	данные отсутствуют	данные отсутствуют	данные отсутствуют	данные отсутствуют
1102	1143	1144	данные отсутствуют	данные отсутствуют	данные отсутствуют	данные отсутствуют	данные отсутствуют
1103	1144	1145	данные отсутствуют	данные отсутствуют	данные отсутствуют	данные отсутствуют	данные отсутствуют
1104	1145	1146	данные отсутствуют	данные отсутствуют	данные отсутствуют	данные отсутствуют	данные отсутствуют
1105	1146	1147	данные отсутствуют	данные отсутствуют	данные отсутствуют	данные отсутствуют	данные отсутствуют
1106	1147	1148	данные отсутствуют	данные отсутствуют	данные отсутствуют	данные отсутствуют	данные отсутствуют
1107	1148	1149	данные отсутствуют	данные отсутствуют	данные отсутствуют	данные отсутствуют	данные отсутствуют
1108	1149	1150	данные отсутствуют	данные отсутствуют	данные отсутствуют	данные отсутствуют	данные отсутствуют

1109	1150	1151	данные отсутствуют	данные отсутствуют	данные отсутствуют	данные отсутствуют	данные отсутствуют
1110	1151	1152	данные отсутствуют	данные отсутствуют	данные отсутствуют	данные отсутствуют	данные отсутствуют

Государственный регистратор		ФГИС ЕГРН
полное наименование должности	подпись	инициалы, фамилия

М.П.

Выписка из Единого государственного реестра недвижимости об объекте недвижимости

Описание местоположения земельного участка

Земельный участок			
(вид объекта недвижимости)			
Лист № ___ Раздела **3.1**	Всего листов раздела **3.1:** ___	Всего разделов: ___	Всего листов выписки: ___
28.04.2022№ 99/2022/464512113			
Кадастровый номер:		**47:13:0000000:21660**	

Описание местоположения границ земельного участка

Номер п/п	Номер точки		Дирекционный угол	Горизонтальное проложение, м	Описание закрепления на местности	Кадастровые номера смежных участков	Сведения об адресах правообладателей смежных земельных участков
	начальная	конечная					
1	2	3	4	5	6	7	8
1111	1152	1153	данные отсутствуют	данные отсутствуют	данные отсутствуют	данные отсутствуют	данные отсутствуют
1112	1153	1154	данные отсутствуют	данные отсутствуют	данные отсутствуют	данные отсутствуют	данные отсутствуют
1113	1154	1155	данные отсутствуют	данные отсутствуют	данные отсутствуют	данные отсутствуют	данные отсутствуют
1114	1155	1156	данные отсутствуют	данные отсутствуют	данные отсутствуют	данные отсутствуют	данные отсутствуют
1115	1156	1157	данные отсутствуют	данные отсутствуют	данные отсутствуют	данные отсутствуют	данные отсутствуют
1116	1157	1158	данные отсутствуют	данные отсутствуют	данные отсутствуют	данные отсутствуют	данные отсутствуют
1117	1158	1118	данные отсутствуют	данные отсутствуют	данные отсутствуют	данные отсутствуют	данные отсутствуют
1118	1160	1161	данные отсутствуют	данные отсутствуют	данные отсутствуют	данные отсутствуют	данные отсутствуют
1119	1161	1162	данные отсутствуют	данные отсутствуют	данные отсутствуют	данные отсутствуют	данные отсутствуют
1120	1162	1163	данные отсутствуют	данные отсутствуют	данные отсутствуют	данные отсутствуют	данные отсутствуют
1121	1163	1164	данные отсутствуют	данные отсутствуют	данные отсутствуют	данные отсутствуют	данные отсутствуют
1122	1164	1165	данные отсутствуют	данные отсутствуют	данные отсутствуют	данные отсутствуют	данные отсутствуют
1123	1165	1166	данные отсутствуют	данные отсутствуют	данные отсутствуют	данные отсутствуют	данные отсутствуют

1124	1166	1167	данные отсутствуют	данные отсутствуют	данные отсутствуют	данные отсутствуют	данные отсутствуют
1125	1167	1168	данные отсутствуют	данные отсутствуют	данные отсутствуют	данные отсутствуют	данные отсутствуют

Государственный регистратор		ФГИС ЕГРН
полное наименование должности	подпись	инициалы, фамилия

М.П.

Выписка из Единого государственного реестра недвижимости об объекте недвижимости

Описание местоположения земельного участка

Земельный участок			
(вид объекта недвижимости)			
Лист № ___ Раздела **3.1**	Всего листов раздела **3.1:** ___	Всего разделов: ___	Всего листов выписки: ___
28.04.2022№ 99/2022/464512113			
Кадастровый номер:		**47:13:0000000:21660**	

Описание местоположения границ земельного участка

Номер п/п	Номер точки		Дирекционный угол	Горизонтальное проложение, м	Описание закрепления на местности	Кадастровые номера смежных участков	Сведения об адресах правообладателей смежных земельных участков
	начальная	конечная					
1	2	3	4	5	6	7	8
1126	1168	1169	данные отсутствуют	данные отсутствуют	данные отсутствуют	данные отсутствуют	данные отсутствуют
1127	1169	1170	данные отсутствуют	данные отсутствуют	данные отсутствуют	данные отсутствуют	данные отсутствуют
1128	1170	1171	данные отсутствуют	данные отсутствуют	данные отсутствуют	данные отсутствуют	данные отсутствуют
1129	1171	1172	данные отсутствуют	данные отсутствуют	данные отсутствуют	данные отсутствуют	данные отсутствуют
1130	1172	1173	данные отсутствуют	данные отсутствуют	данные отсутствуют	данные отсутствуют	данные отсутствуют
1131	1173	1174	данные отсутствуют	данные отсутствуют	данные отсутствуют	данные отсутствуют	данные отсутствуют
1132	1174	1160	данные отсутствуют	данные отсутствуют	данные отсутствуют	данные отсутствуют	данные отсутствуют
1133	1176	1177	данные отсутствуют	данные отсутствуют	данные отсутствуют	данные отсутствуют	данные отсутствуют
1134	1177	1178	данные отсутствуют	данные отсутствуют	данные отсутствуют	данные отсутствуют	данные отсутствуют
1135	1178	1179	данные отсутствуют	данные отсутствуют	данные отсутствуют	данные отсутствуют	данные отсутствуют
1136	1179	1180	данные отсутствуют	данные отсутствуют	данные отсутствуют	данные отсутствуют	данные отсутствуют
1137	1180	1181	данные отсутствуют	данные отсутствуют	данные отсутствуют	данные отсутствуют	данные отсутствуют
1138	1181	1182	данные отсутствуют	данные отсутствуют	данные отсутствуют	данные отсутствуют	данные отсутствуют

1139	1182	1183	данные отсутствуют	данные отсутствуют	данные отсутствуют	данные отсутствуют	данные отсутствуют
1140	1183	1184	данные отсутствуют	данные отсутствуют	данные отсутствуют	данные отсутствуют	данные отсутствуют

Государственный регистратор		ФГИС ЕГРН
полное наименование должности	подпись	инициалы, фамилия

М.П.

Выписка из Единого государственного реестра недвижимости об объекте недвижимости

Описание местоположения земельного участка

Земельный участок			
(вид объекта недвижимости)			
Лист № ___ Раздела **3.1**	Всего листов раздела **3.1:** ___	Всего разделов: ___	Всего листов выписки: ___
28.04.2022№ 99/2022/464512113			
Кадастровый номер:		**47:13:0000000:21660**	

Описание местоположения границ земельного участка

Номер п/п	Номер точки		Дирекционный угол	Горизонтальное проложение, м	Описание закрепления на местности	Кадастровые номера смежных участков	Сведения об адресах правообладателей смежных земельных участков
	начальная	конечная					
1	2	3	4	5	6	7	8
1141	1184	1185	данные отсутствуют	данные отсутствуют	данные отсутствуют	данные отсутствуют	данные отсутствуют
1142	1185	1186	данные отсутствуют	данные отсутствуют	данные отсутствуют	данные отсутствуют	данные отсутствуют
1143	1186	1187	данные отсутствуют	данные отсутствуют	данные отсутствуют	данные отсутствуют	данные отсутствуют
1144	1187	1188	данные отсутствуют	данные отсутствуют	данные отсутствуют	данные отсутствуют	данные отсутствуют
1145	1188	1189	данные отсутствуют	данные отсутствуют	данные отсутствуют	данные отсутствуют	данные отсутствуют
1146	1189	1190	данные отсутствуют	данные отсутствуют	данные отсутствуют	данные отсутствуют	данные отсутствуют
1147	1190	1191	данные отсутствуют	данные отсутствуют	данные отсутствуют	данные отсутствуют	данные отсутствуют
1148	1191	1192	данные отсутствуют	данные отсутствуют	данные отсутствуют	данные отсутствуют	данные отсутствуют
1149	1192	1193	данные отсутствуют	данные отсутствуют	данные отсутствуют	данные отсутствуют	данные отсутствуют
1150	1193	1194	данные отсутствуют	данные отсутствуют	данные отсутствуют	данные отсутствуют	данные отсутствуют
1151	1194	1195	данные отсутствуют	данные отсутствуют	данные отсутствуют	данные отсутствуют	данные отсутствуют
1152	1195	1196	данные отсутствуют	данные отсутствуют	данные отсутствуют	данные отсутствуют	данные отсутствуют
1153	1196	1197	данные отсутствуют	данные отсутствуют	данные отсутствуют	данные отсутствуют	данные отсутствуют

1154	1197	1198	данные отсутствуют	данные отсутствуют	данные отсутствуют	данные отсутствуют	данные отсутствуют
1155	1198	1199	данные отсутствуют	данные отсутствуют	данные отсутствуют	данные отсутствуют	данные отсутствуют

Государственный регистратор		ФГИС ЕГРН
полное наименование должности	подпись	инициалы, фамилия

М.П.

Выписка из Единого государственного реестра недвижимости об объекте недвижимости

Описание местоположения земельного участка

1291

Земельный участок			
(вид объекта недвижимости)			
Лист № ___ Раздела **3.1**	Всего листов раздела **3.1:** ___	Всего разделов: ___	Всего листов выписки: ___
28.04.2022№ 99/2022/464512113			
Кадастровый номер:		**47:13:0000000:21660**	

Описание местоположения границ земельного участка							
Номер п/п	Номер точки		Дирекционный угол	Горизонтальное проложение, м	Описание закрепления на местности	Кадастровые номера смежных участков	Сведения об адресах правообладателей смежных земельных участков
	начальная	конечная					
1	2	3	4	5	6	7	8
1156	1199	1200	данные отсутствуют	данные отсутствуют	данные отсутствуют	данные отсутствуют	данные отсутствуют
1157	1200	1201	данные отсутствуют	данные отсутствуют	данные отсутствуют	данные отсутствуют	данные отсутствуют
1158	1201	1202	данные отсутствуют	данные отсутствуют	данные отсутствуют	данные отсутствуют	данные отсутствуют
1159	1202	1203	данные отсутствуют	данные отсутствуют	данные отсутствуют	данные отсутствуют	данные отсутствуют
1160	1203	1176	данные отсутствуют	данные отсутствуют	данные отсутствуют	данные отсутствуют	данные отсутствуют

Государственный регистратор		ФГИС ЕГРН
полное наименование должности	подпись	инициалы, фамилия

М.П.

Выписка из Единого государственного реестра недвижимости об объекте недвижимости

Описание местоположения земельного участка

Земельный участок			
(вид объекта недвижимости)			
Лист № ___ Раздела **3.2**	Всего листов раздела **3.2:** ___	Всего разделов: ___	Всего листов выписки: ___
28.04.2022№ 99/2022/464512113			
Кадастровый номер:		**47:13:0000000:21660**	

Сведения о характерных точках границы земельного участка

Система координат
Зона №

Номер точки	Координаты		Описание закрепления на местности	Средняя квадратическая погрешность определения координат характерных точек границ земельного участка, м
	X	Y		
1	2	3	4	5
1	397131.07	3204063.37	Временный межевой знак	0.1
2	397143.47	3204070.15	Временный межевой знак	0.1
3	397167.01	3204091.12	Временный межевой знак	0.1
4	397188.87	3204110.59	Временный межевой знак	0.1
5	397203.83	3204123.95	Временный межевой знак	0.1
6	397220.31	3204145.51	Временный межевой знак	0.1
7	397223.92	3204167.91	Временный межевой знак	0.1
8	397202.26	3204201.63	Временный межевой знак	0.1
9	397183.48	3204237.03	Временный межевой знак	0.1
10	397169.18	3204264.01	Временный межевой знак	0.1
11	397144.01	3204284.71	Временный межевой знак	0.1
12	397111.04	3204280.38	Временный межевой знак	0.1
13	397096.3	3204251.82	Временный межевой знак	0.1
14	397089.21	3204222.56	Временный межевой знак	0.1
15	397077.76	3204202.96	Временный межевой знак	0.1

Государственный регистратор		ФГИС ЕГРН
полное наименование должности	подпись	инициалы, фамилия

М.П.

Выписка из Единого государственного реестра недвижимости об объекте недвижимости

Описание местоположения земельного участка

Земельный участок			
(вид объекта недвижимости)			
Лист № ___ Раздела **3.2**	Всего листов раздела **3.2:** ___	Всего разделов: ___	Всего листов выписки: ___
28.04.2022№ 99/2022/464512113			
Кадастровый номер:		**47:13:0000000:21660**	

Сведения о характерных точках границы земельного участка

Система координат
Зона №

Номер точки	Координаты		Описание закрепления на местности	Средняя квадратическая погрешность определения координат характерных точек границ земельного участка, м
	X	Y		
1	2	3	4	5
16	397049.48	3204184.18	Временный межевой знак	0.1
17	397024.63	3204175.97	Временный межевой знак	0.1
18	396990.67	3204170.77	Временный межевой знак	0.1
19	397027.85	3204149	Временный межевой знак	0.1
20	397064.06	3204120.55	Временный межевой знак	0.1
21	397080.28	3204098.27	Временный межевой знак	0.1
22	397057.88	3204328.57	Временный межевой знак	0.1
23	397077.4	3204330.52	Временный межевой знак	0.1
24	397098.82	3204374.72	Временный межевой знак	0.1
25	397114.16	3204415.39	Временный межевой знак	0.1
26	397109.26	3204463.13	Временный межевой знак	0.1
27	397091.99	3204512.27	Временный межевой знак	0.1
28	397069.32	3204544.49	Временный межевой знак	0.1
29	397047.14	3204568.25	Временный межевой знак	0.1
30	397008.03	3204558.27	Временный межевой знак	0.1

Государственный регистратор		ФГИС ЕГРН
полное наименование должности	подпись	инициалы, фамилия

М.П.

Выписка из Единого государственного реестра недвижимости об объекте недвижимости

Описание местоположения земельного участка

Земельный участок			
(вид объекта недвижимости)			
Лист № ___ Раздела **3.2**	Всего листов раздела **3.2:** ___	Всего разделов: ___	Всего листов выписки: ___
28.04.2022№ 99/2022/464512113			
Кадастровый номер:		**47:13:0000000:21660**	

Сведения о характерных точках границы земельного участка				
Система координат Зона №				
Номер точки	Координаты		Описание закрепления на местности	Средняя квадратическая погрешность определения координат характерных точек границ земельного участка, м
	X	Y		
1	2	3	4	5
31	396816.48	3204638.13	Временный межевой знак	0.1
32	396772.28	3204674.9	Временный межевой знак	0.1
33	396721.75	3204707.79	Временный межевой знак	0.1
34	396721.36	3204700.51	Временный межевой знак	0.1
35	396716.42	3204617.82	Временный межевой знак	0.1
36	396714.69	3204577.03	Временный межевой знак	0.1
37	396710.92	3204553.04	Временный межевой знак	0.1
38	396705.52	3204525.42	Временный межевой знак	0.1
39	396702.27	3204520.25	Временный межевой знак	0.1
40	396707.78	3204516.28	Временный межевой знак	0.1
41	396733.38	3204518.69	Временный межевой знак	0.1
42	396771.73	3204527.58	Временный межевой знак	0.1
43	396804.8	3204530.47	Временный межевой знак	0.1
44	396844.39	3204527.56	Временный межевой знак	0.1
45	396894.82	3204515.36	Временный межевой знак	0.1

Государственный регистратор		ФГИС ЕГРН
полное наименование должности	подпись	инициалы, фамилия

М.П.

Выписка из Единого государственного реестра недвижимости об объекте недвижимости

Описание местоположения земельного участка

Земельный участок			
(вид объекта недвижимости)			
Лист № ___ Раздела **3.2**	Всего листов раздела **3.2:** ___	Всего разделов: ___	Всего листов выписки: ___
28.04.2022№ 99/2022/464512113			
Кадастровый номер:		**47:13:0000000:21660**	

Сведения о характерных точках границы земельного участка				
Система координат Зона №				
Номер точки	Координаты		Описание закрепления на местности	Средняя квадратическая погрешность определения координат характерных точек границ земельного участка, м
	X	Y		
1	2	3	4	5
46	396955.07	3204489.29	Временный межевой знак	0.1
47	397003.74	3204452.05	Временный межевой знак	0.1
48	397029.17	3204421.23	Временный межевой знак	0.1
49	397041.6	3204368.88	Временный межевой знак	0.1
50	397048.05	3204334.74	Временный межевой знак	0.1
51	396175.67	3203617.63	Временный межевой знак	0.1
52	396201.63	3203626.79	Временный межевой знак	0.1
53	396238.73	3203647.3	Временный межевой знак	0.1
54	396282.38	3203673.93	Временный межевой знак	0.1
55	396261.33	3203675.3	Временный межевой знак	0.1
56	396217.29	3203686.34	Временный межевой знак	0.1
57	396206.81	3203690.23	Временный межевой знак	0.1
58	396183.53	3203639.97	Временный межевой знак	0.1
59	395986.98	3204899.37	Временный межевой знак	0.1
60	396018.93	3204950.77	Временный межевой знак	0.1

Государственный регистратор		ФГИС ЕГРН
полное наименование должности	подпись	инициалы, фамилия

М.П.

Выписка из Единого государственного реестра недвижимости об объекте недвижимости

Описание местоположения земельного участка

Земельный участок			
(вид объекта недвижимости)			
Лист № ___ Раздела **3.2**	Всего листов раздела **3.2:** ___	Всего разделов: ___	Всего листов выписки: ___
28.04.2022№ 99/2022/464512113			
Кадастровый номер:		**47:13:0000000:21660**	

Сведения о характерных точках границы земельного участка

Система координат
Зона №

Номер точки	Координаты		Описание закрепления на местности	Средняя квадратическая погрешность определения координат характерных точек границ земельного участка, м
	X	Y		
1	2	3	4	5
61	396014.76	3204956.65	Временный межевой знак	0.1
62	396006.82	3204961.66	Временный межевой знак	0.1
63	395991.72	3204941.36	Временный межевой знак	0.1
64	395968.29	3204916.82	Временный межевой знак	0.1
65	398817.05	3213826.14	Временный межевой знак	0.1
66	398846.93	3213827.52	Временный межевой знак	0.1
67	398855.85	3213837.33	Временный межевой знак	0.1
68	398855.3	3213863.22	Временный межевой знак	0.1
69	398842.79	3213880.55	Временный межевой знак	0.1
70	398839.28	3213896.96	Временный межевой знак	0.1
71	398848.04	3213922.75	Временный межевой знак	0.1
72	398882.7	3213965.03	Временный межевой знак	0.1
73	398864.46	3213956.51	Временный межевой знак	0.1
74	398810.86	3213933.33	Временный межевой знак	0.1
75	398787.32	3213927.31	Временный межевой знак	0.1

Государственный регистратор		ФГИС ЕГРН
полное наименование должности	подпись	инициалы, фамилия

М.П.

Выписка из Единого государственного реестра недвижимости об объекте недвижимости

Описание местоположения земельного участка

Земельный участок			
(вид объекта недвижимости)			
Лист № ___ Раздела **3.2**	Всего листов раздела **3.2:** ___	Всего разделов: ___	Всего листов выписки: ___
28.04.2022№ 99/2022/464512113			
Кадастровый номер:		**47:13:0000000:21660**	

Сведения о характерных точках границы земельного участка

Система координат
Зона №

Номер точки	Координаты		Описание закрепления на местности	Средняя квадратическая погрешность определения координат характерных точек границ земельного участка, м
	X	Y		
1	2	3	4	5
76	398757.59	3213931.03	Временный межевой знак	0.1
77	398697.73	3213929.49	Временный межевой знак	0.1
78	398726.94	3213913.5	Временный межевой знак	0.1
79	398766.16	3213879.27	Временный межевой знак	0.1
80	397594.07	3214133.27	Временный межевой знак	0.1
81	397614.68	3214137.08	Временный межевой знак	0.1
82	397657.36	3214151.13	Временный межевой знак	0.1
83	397701.85	3214166.74	Временный межевой знак	0.1
84	397785.75	3214210.7	Временный межевой знак	0.1
85	397821.97	3214230.24	Временный межевой знак	0.1
86	397880.93	3214246.06	Временный межевой знак	0.1
87	397876.36	3214291.79	Временный межевой знак	0.1
88	397982.15	3214319.16	Временный межевой знак	0.1
89	398003.3	3214343.36	Временный межевой знак	0.1
90	397984.19	3214364.99	Временный межевой знак	0.1

Государственный регистратор		ФГИС ЕГРН
полное наименование должности	подпись	инициалы, фамилия

М.П.

Выписка из Единого государственного реестра недвижимости об объекте недвижимости

Описание местоположения земельного участка

Земельный участок			
(вид объекта недвижимости)			
Лист № ___ Раздела **3.2**	Всего листов раздела **3.2:** ___	Всего разделов: ___	Всего листов выписки: ___
28.04.2022№ 99/2022/464512113			
Кадастровый номер:		**47:13:0000000:21660**	

Сведения о характерных точках границы земельного участка

Система координат
Зона №

Номер точки	Координаты		Описание закрепления на местности	Средняя квадратическая погрешность определения координат характерных точек границ земельного участка, м
	X	Y		
1	2	3	4	5
91	397997.9	3214378.19	Временный межевой знак	0.1
92	398004.43	3214384.44	Временный межевой знак	0.1
93	397988.22	3214394.14	Временный межевой знак	0.1
94	397967.9	3214405.63	Временный межевой знак	0.1
95	397951.39	3214418.65	Временный межевой знак	0.1
96	397933.7	3214438.22	Временный межевой знак	0.1
97	397922.55	3214444.83	Временный межевой знак	0.1
98	397893.24	3214446.71	Временный межевой знак	0.1
99	397877.3	3214433.34	Временный межевой знак	0.1
100	397862.53	3214445.77	Временный межевой знак	0.1
101	397847.22	3214445.77	Временный межевой знак	0.1
102	397820.02	3214434.51	Временный межевой знак	0.1
103	397795.31	3214424.88	Временный межевой знак	0.1
104	397772.1	3214413.62	Временный межевой знак	0.1
105	397748.42	3214394.38	Временный межевой знак	0.1

Государственный регистратор		ФГИС ЕГРН
полное наименование должности	подпись	инициалы, фамилия

М.П.

Выписка из Единого государственного реестра недвижимости об объекте недвижимости

Описание местоположения земельного участка

Земельный участок			
(вид объекта недвижимости)			
Лист № ___ Раздела **3.2**	Всего листов раздела **3.2:** ___	Всего разделов: ___	Всего листов выписки: ___
28.04.2022№ 99/2022/464512113			
Кадастровый номер:		**47:13:0000000:21660**	

Сведения о характерных точках границы земельного участка

Система координат
Зона №

Номер точки	Координаты		Описание закрепления на местности	Средняя квадратическая погрешность определения координат характерных точек границ земельного участка, м
	X	Y		
1	2	3	4	5
106	397725.91	3214352.39	Временный межевой знак	0.1
107	397679.43	3214311.77	Временный межевой знак	0.1
108	396285.77	3203675.3	Временный межевой знак	0.1
109	396306.11	3203690.39	Временный межевой знак	0.1
110	396342.51	3203719.53	Временный межевой знак	0.1
111	396386.47	3203754.21	Временный межевой знак	0.1
112	396416.06	3203769.9	Временный межевой знак	0.1
113	396445.18	3203779.98	Временный межевой знак	0.1
114	396492.19	3203792.9	Временный межевой знак	0.1
115	396501.23	3203796.91	Временный межевой знак	0.1
116	396504.9	3203806.36	Временный межевой знак	0.1
117	396501.49	3203819.97	Временный межевой знак	0.1
118	396480.41	3203851.32	Временный межевой знак	0.1
119	396463.32	3203862.12	Временный межевой знак	0.1
120	396433.93	3203865.77	Временный межевой знак	0.1

Государственный регистратор		ФГИС ЕГРН
полное наименование должности	подпись	инициалы, фамилия

М.П.

Выписка из Единого государственного реестра недвижимости об объекте недвижимости

Описание местоположения земельного участка

1300

Земельный участок			
(вид объекта недвижимости)			
Лист № ___ Раздела **3.2**	Всего листов раздела **3.2:** ___	Всего разделов: ___	Всего листов выписки: ___
28.04.2022№ 99/2022/464512113			
Кадастровый номер:		**47:13:0000000:21660**	

Сведения о характерных точках границы земельного участка

Система координат
Зона №

Номер точки	Координаты		Описание закрепления на местности	Средняя квадратическая погрешность определения координат характерных точек границ земельного участка, м
	X	Y		
1	2	3	4	5
121	396407.26	3203859.47	Временный межевой знак	0.1
122	396346.04	3203827.11	Временный межевой знак	0.1
123	396292.92	3203786.81	Временный межевой знак	0.1
124	396265.17	3203762.45	Временный межевой знак	0.1
125	396250.37	3203747.09	Временный межевой знак	0.1
126	396265.35	3203745.85	Временный межевой знак	0.1
127	396280.17	3203741.85	Временный межевой знак	0.1
128	396287.49	3203724.52	Временный межевой знак	0.1
129	396286.6	3203685.47	Временный межевой знак	0.1
130	395872.58	3203569.12	Временный межевой знак	0.1
131	395985.21	3203650.61	Временный межевой знак	0.1
132	395957.84	3203643.18	Временный межевой знак	0.1
133	395924.02	3203630.4	Временный межевой знак	0.1
134	395903.74	3203607.41	Временный межевой знак	0.1
135	395359.15	3203337.68	Временный межевой знак	0.1

Государственный регистратор		ФГИС ЕГРН
полное наименование должности	подпись	инициалы, фамилия

М.П.

Выписка из Единого государственного реестра недвижимости об объекте недвижимости

Описание местоположения земельного участка

1301

Земельный участок			
(вид объекта недвижимости)			
Лист № ___ Раздела **3.2**	Всего листов раздела **3.2:** ___	Всего разделов: ___	Всего листов выписки: ___
28.04.2022№ 99/2022/464512113			
Кадастровый номер:		**47:13:0000000:21660**	

Сведения о характерных точках границы земельного участка

Система координат
Зона №

Номер точки	Координаты		Описание закрепления на местности	Средняя квадратическая погрешность определения координат характерных точек границ земельного участка, м
	X	Y		
1	2	3	4	5
136	395377.12	3203344.85	Временный межевой знак	0.1
137	395391.02	3203353.71	Временный межевой знак	0.1
138	395406.1	3203377.33	Временный межевой знак	0.1
139	395415.24	3203400.33	Временный межевой знак	0.1
140	395427.58	3203425.17	Временный межевой знак	0.1
141	395443.45	3203435.99	Временный межевой знак	0.1
142	395456.7	3203440.41	Временный межевой знак	0.1
143	395501.53	3203437.97	Временный межевой знак	0.1
144	395558.27	3203440.92	Временный межевой знак	0.1
145	395589.75	3203455.78	Временный межевой знак	0.1
146	395611.02	3203474.15	Временный межевой знак	0.1
147	395638.38	3203505.1	Временный межевой знак	0.1
148	395676.32	3203559.62	Временный межевой знак	0.1
149	395705.86	3203593.4	Временный межевой знак	0.1
150	395731.23	3203602.97	Временный межевой знак	0.1

Государственный регистратор		ФГИС ЕГРН
полное наименование должности	подпись	инициалы, фамилия

М.П.

Выписка из Единого государственного реестра недвижимости об объекте недвижимости

Описание местоположения земельного участка

1302

Земельный участок			
(вид объекта недвижимости)			
Лист № ___ Раздела **3.2**	Всего листов раздела **3.2:** ___	Всего разделов: ___	Всего листов выписки: ___
28.04.2022№ 99/2022/464512113			
Кадастровый номер:		**47:13:0000000:21660**	

Сведения о характерных точках границы земельного участка

Система координат
Зона №

Номер точки	Координаты		Описание закрепления на местности	Средняя квадратическая погрешность определения координат характерных точек границ земельного участка, м
	X	Y		
1	2	3	4	5
151	395756.12	3203608.44	Временный межевой знак	0.1
152	395769.51	3203580	Временный межевой знак	0.1
153	395792.02	3203580.81	Временный межевой знак	0.1
154	395808.18	3203583.9	Временный межевой знак	0.1
155	395822.73	3203589.58	Временный межевой знак	0.1
156	395867.51	3203632.78	Временный межевой знак	0.1
157	395906.59	3203683.13	Временный межевой знак	0.1
158	395933.73	3203684.78	Временный межевой знак	0.1
159	395961.03	3203700.42	Временный межевой знак	0.1
160	395972.56	3203728.18	Временный межевой знак	0.1
161	395985.01	3203759.89	Временный межевой знак	0.1
162	395972.38	3203759.99	Временный межевой знак	0.1
163	395958.16	3203768.34	Временный межевой знак	0.1
164	395938.23	3203795.19	Временный межевой знак	0.1
165	395928.53	3203827.47	Временный межевой знак	0.1

Государственный регистратор		ФГИС ЕГРН
полное наименование должности	подпись	инициалы, фамилия

М.П.

Выписка из Единого государственного реестра недвижимости об объекте недвижимости

Описание местоположения земельного участка

1303

Земельный участок			
(вид объекта недвижимости)			
Лист № ___ Раздела **3.2**	Всего листов раздела **3.2:** ___	Всего разделов: ___	Всего листов выписки: ___
28.04.2022№ 99/2022/464512113			
Кадастровый номер:		**47:13:0000000:21660**	

Сведения о характерных точках границы земельного участка

Система координат
Зона №

Номер точки	Координаты		Описание закрепления на местности	Средняя квадратическая погрешность определения координат характерных точек границ земельного участка, м
	X	Y		
1	2	3	4	5
166	395915.65	3203853.15	Временный межевой знак	0.1
167	395898.14	3203880.3	Временный межевой знак	0.1
168	395857.22	3203915.09	Временный межевой знак	0.1
169	395820.44	3203933.74	Временный межевой знак	0.1
170	395799.04	3203943.12	Временный межевой знак	0.1
171	395788.57	3203931.93	Временный межевой знак	0.1
172	395781.24	3203917.26	Временный межевой знак	0.1
173	395768.62	3203867.19	Временный межевой знак	0.1
174	395742.16	3203804.29	Временный межевой знак	0.1
175	395729.2	3203742.63	Временный межевой знак	0.1
176	395712.7	3203682.2	Временный межевой знак	0.1
177	395667.83	3203662.61	Временный межевой знак	0.1
178	395654.38	3203649.79	Временный межевой знак	0.1
179	395633	3203622.37	Временный межевой знак	0.1
180	395627.4	3203584.55	Временный межевой знак	0.1

Государственный регистратор		ФГИС ЕГРН
полное наименование должности	подпись	инициалы, фамилия

М.П.

Выписка из Единого государственного реестра недвижимости об объекте недвижимости

Описание местоположения земельного участка

1304

Земельный участок			
(вид объекта недвижимости)			
Лист № ___ Раздела **3.2**	Всего листов раздела **3.2:** ___	Всего разделов: ___	Всего листов выписки: ___
28.04.2022№ 99/2022/464512113			
Кадастровый номер:		**47:13:0000000:21660**	

Сведения о характерных точках границы земельного участка

Система координат
Зона №

Номер точки	Координаты		Описание закрепления на местности	Средняя квадратическая погрешность определения координат характерных точек границ земельного участка, м
	X	Y		
1	2	3	4	5
181	395600.91	3203541.92	Временный межевой знак	0.1
182	395567.23	3203503.86	Временный межевой знак	0.1
183	395532.72	3203486.09	Временный межевой знак	0.1
184	395502	3203477.52	Временный межевой знак	0.1
185	395469.16	3203481.73	Временный межевой знак	0.1
186	395451.41	3203490.01	Временный межевой знак	0.1
187	395436.22	3203505.36	Временный межевой знак	0.1
188	395421.58	3203519.51	Временный межевой знак	0.1
189	395405.79	3203523.58	Временный межевой знак	0.1
190	395390.48	3203518.42	Временный межевой знак	0.1
191	395381.11	3203504	Временный межевой знак	0.1
192	395369.35	3203467	Временный межевой знак	0.1
193	395356.62	3203422.8	Временный межевой знак	0.1
194	395341.11	3203399.69	Временный межевой знак	0.1
195	395328.9	3203347.94	Временный межевой знак	0.1

Государственный регистратор		ФГИС ЕГРН
полное наименование должности	подпись	инициалы, фамилия

М.П.

Выписка из Единого государственного реестра недвижимости об объекте недвижимости

Описание местоположения земельного участка

1305

Земельный участок			
(вид объекта недвижимости)			
Лист № ___ Раздела **3.2**	Всего листов раздела **3.2:** ___	Всего разделов: ___	Всего листов выписки: ___
28.04.2022№ 99/2022/464512113			
Кадастровый номер:		**47:13:0000000:21660**	

Сведения о характерных точках границы земельного участка

Система координат
Зона №

Номер точки	Координаты		Описание закрепления на местности	Средняя квадратическая погрешность определения координат характерных точек границ земельного участка, м
	X	Y		
1	2	3	4	5
196	395342.39	3203339.51	Временный межевой знак	0.1
197	396799.09	3204180.59	Временный межевой знак	0.1
198	396801.6	3204189.56	Временный межевой знак	0.1
199	396800.88	3204202.65	Временный межевой знак	0.1
200	396797.65	3204212.52	Временный межевой знак	0.1
201	396789.05	3204221.13	Временный межевой знак	0.1
202	396743.95	3204244.63	Временный межевой знак	0.1
203	396728.91	3204253.32	Временный межевой знак	0.1
204	396709.21	3204254.34	Временный межевой знак	0.1
205	396687.1	3204258.47	Временный межевой знак	0.1
206	396667.6	3204274.06	Временный межевой знак	0.1
207	396664.27	3204257.26	Временный межевой знак	0.1
208	396653.71	3204224.07	Временный межевой знак	0.1
209	396718.33	3204207.27	Временный межевой знак	0.1
210	396748.84	3204198.06	Временный межевой знак	0.1

Государственный регистратор		ФГИС ЕГРН
полное наименование должности	подпись	инициалы, фамилия

М.П.

Выписка из Единого государственного реестра недвижимости об объекте недвижимости

Описание местоположения земельного участка

1306

Земельный участок			
(вид объекта недвижимости)			
Лист № ___ Раздела **3.2**	Всего листов раздела **3.2:** ___	Всего разделов: ___	Всего листов выписки: ___
28.04.2022№ 99/2022/464512113			
Кадастровый номер:		**47:13:0000000:21660**	

Сведения о характерных точках границы земельного участка

Система координат
Зона №

Номер точки	Координаты		Описание закрепления на местности	Средняя квадратическая погрешность определения координат характерных точек границ земельного участка, м
	X	Y		
1	2	3	4	5
211	396162.29	3203606.67	Временный межевой знак	0.1
212	396171.1	3203644.34	Временный межевой знак	0.1
213	396197.33	3203704.24	Временный межевой знак	0.1
214	396176.87	3203714.81	Временный межевой знак	0.1
215	396160.42	3203695.67	Временный межевой знак	0.1
216	396148.93	3203676.92	Временный межевой знак	0.1
217	396138.56	3203647.52	Временный межевой знак	0.1
218	396140.63	3203625.65	Временный межевой знак	0.1
219	396104.31	3204814.52	Временный межевой знак	0.1
220	396131.45	3204829.93	Временный межевой знак	0.1
221	396157.74	3204848.53	Временный межевой знак	0.1
222	396196.17	3204875.73	Временный межевой знак	0.1
223	396206.65	3204888.39	Временный межевой знак	0.1
224	396189.79	3204896.1	Временный межевой знак	0.1
225	396174	3204897.64	Временный межевой знак	0.1

Государственный регистратор		ФГИС ЕГРН
полное наименование должности	подпись	инициалы, фамилия

М.П.

Выписка из Единого государственного реестра недвижимости об объекте недвижимости

Описание местоположения земельного участка

Земельный участок			
(вид объекта недвижимости)			
Лист № ___ Раздела **3.2**	Всего листов раздела **3.2:** ___	Всего разделов: ___	Всего листов выписки: ___
28.04.2022№ 99/2022/464512113			
Кадастровый номер:		**47:13:0000000:21660**	

Сведения о характерных точках границы земельного участка

Система координат
Зона №

Номер точки	Координаты		Описание закрепления на местности	Средняя квадратическая погрешность определения координат характерных точек границ земельного участка, м
	X	Y		
1	2	3	4	5
226	396159.83	3204893.94	Временный межевой знак	0.1
227	396147.02	3204880.64	Временный межевой знак	0.1
228	396135.5	3204863.5	Временный межевой знак	0.1
229	396121.94	3204842.59	Временный межевой знак	0.1
230	396111.52	3204832.65	Временный межевой знак	0.1
231	396099.98	3204827.19	Временный межевой знак	0.1
232	396065.43	3204823.77	Временный межевой знак	0.1
233	396056.16	3204824	Временный межевой знак	0.1
234	396044.69	3204825.78	Временный межевой знак	0.1
235	396025.89	3204841.16	Временный межевой знак	0.1
236	396010.08	3204848.23	Временный межевой знак	0.1
237	396015.34	3204832.72	Временный межевой знак	0.1
238	396016.26	3204817.82	Временный межевой знак	0.1
239	396007.95	3204803.53	Временный межевой знак	0.1
240	396019.5	3204801.2	Временный межевой знак	0.1

Государственный регистратор		ФГИС ЕГРН
полное наименование должности	подпись	инициалы, фамилия

М.П.

Выписка из Единого государственного реестра недвижимости об объекте недвижимости

Описание местоположения земельного участка

1308

Земельный участок			
(вид объекта недвижимости)			
Лист № ___ Раздела **3.2**	Всего листов раздела **3.2:** ___	Всего разделов: ___	Всего листов выписки: ___
28.04.2022№ 99/2022/464512113			
Кадастровый номер:		**47:13:0000000:21660**	

Сведения о характерных точках границы земельного участка

Система координат
Зона №

Номер точки	Координаты		Описание закрепления на местности	Средняя квадратическая погрешность определения координат характерных точек границ земельного участка, м
	X	Y		
1	2	3	4	5
241	396033.62	3204801.72	Временный межевой знак	0.1
242	396053.24	3204807.41	Временный межевой знак	0.1
243	396075.51	3204806.38	Временный межевой знак	0.1
244	397001.01	3204247.34	Временный межевой знак	0.1
245	397012.99	3204252.9	Временный межевой знак	0.1
246	397020.68	3204262.22	Временный межевой знак	0.1
247	397029.35	3204272.47	Временный межевой знак	0.1
248	397039.54	3204286.04	Временный межевой знак	0.1
249	397039.95	3204297.14	Временный межевой знак	0.1
250	397036.67	3204307.21	Временный межевой знак	0.1
251	397027.93	3204311.1	Временный межевой знак	0.1
252	397013.85	3204310.65	Временный межевой знак	0.1
253	397002.52	3204308.04	Временный межевой знак	0.1
254	397006.62	3204292.57	Временный межевой знак	0.1
255	397007.82	3204284.18	Временный межевой знак	0.1

Государственный регистратор		ФГИС ЕГРН
полное наименование должности	подпись	инициалы, фамилия

М.П.

Выписка из Единого государственного реестра недвижимости об объекте недвижимости

Описание местоположения земельного участка

1309

Земельный участок			
(вид объекта недвижимости)			
Лист № ___ Раздела **3.2**	Всего листов раздела **3.2:** ___	Всего разделов: ___	Всего листов выписки: ___
28.04.2022№ 99/2022/464512113			
Кадастровый номер:		**47:13:0000000:21660**	

Сведения о характерных точках границы земельного участка

Система координат
Зона №

Номер точки	Координаты		Описание закрепления на местности	Средняя квадратическая погрешность определения координат характерных точек границ земельного участка, м
	X	Y		
1	2	3	4	5
256	397005.28	3204278.44	Временный межевой знак	0.1
257	396999	3204272.7	Временный межевой знак	0.1
258	396990.91	3204266.51	Временный межевой знак	0.1
259	396983	3204261.28	Временный межевой знак	0.1
260	396983.38	3204250.89	Временный межевой знак	0.1
261	396987.07	3204245.96	Временный межевой знак	0.1
262	397603.86	3209098.42	Временный межевой знак	0.1
263	397529.96	3209234.33	Временный межевой знак	0.1
264	397498.17	3209293.76	Временный межевой знак	0.1
265	397478.38	3209331.3	Временный межевой знак	0.1
266	397425.33	3209430.34	Временный межевой знак	0.1
267	397404.92	3209466.38	Временный межевой знак	0.1
268	397403.2	3209435.1	Временный межевой знак	0.1
269	397397.86	3209417.81	Временный межевой знак	0.1
270	397378.44	3209402.46	Временный межевой знак	0.1

Государственный регистратор		ФГИС ЕГРН
полное наименование должности	подпись	инициалы, фамилия

М.П.

Выписка из Единого государственного реестра недвижимости об объекте недвижимости

Описание местоположения земельного участка

1310

Земельный участок			
(вид объекта недвижимости)			
Лист № ___ Раздела **3.2**	Всего листов раздела **3.2:** ___	Всего разделов: ___	Всего листов выписки: ___
28.04.2022№ 99/2022/464512113			
Кадастровый номер:		**47:13:0000000:21660**	

Сведения о характерных точках границы земельного участка

Система координат
Зона №

Номер точки	Координаты		Описание закрепления на местности	Средняя квадратическая погрешность определения координат характерных точек границ земельного участка, м
	X	Y		
1	2	3	4	5
271	397356.49	3209387.84	Временный межевой знак	0.1
272	397365.62	3209353.96	Временный межевой знак	0.1
273	397399.66	3209281.3	Временный межевой знак	0.1
274	397429.67	3209245.23	Временный межевой знак	0.1
275	397486.68	3209198.24	Временный межевой знак	0.1
276	397535.29	3209139.31	Временный межевой знак	0.1
277	397582.29	3209102.33	Временный межевой знак	0.1
278	398816.99	3213817.33	Временный межевой знак	0.1
279	398752.27	3213885.13	Временный межевой знак	0.1
280	398721.59	3213910.58	Временный межевой знак	0.1
281	398683.53	3213930.97	Временный межевой знак	0.1
282	398641.19	3213945.59	Временный межевой знак	0.1
283	398565.69	3213965.29	Временный межевой знак	0.1
284	398502.43	3213976.6	Временный межевой знак	0.1
285	398443.33	3213997.24	Временный межевой знак	0.1

Государственный регистратор		ФГИС ЕГРН
полное наименование должности	подпись	инициалы, фамилия

М.П.

Выписка из Единого государственного реестра недвижимости об объекте недвижимости

Описание местоположения земельного участка

1311

Земельный участок			
(вид объекта недвижимости)			
Лист № ___ Раздела **3.2**	Всего листов раздела **3.2:** ___	Всего разделов: ___	Всего листов выписки: ___
28.04.2022№ 99/2022/464512113			
Кадастровый номер:		**47:13:0000000:21660**	

Сведения о характерных точках границы земельного участка

Система координат
Зона №

Номер точки	Координаты		Описание закрепления на местности	Средняя квадратическая погрешность определения координат характерных точек границ земельного участка, м
	X	Y		
1	2	3	4	5
286	398404.88	3214019.02	Временный межевой знак	0.1
287	398378.09	3214046.68	Временный межевой знак	0.1
288	398332.42	3214115.44	Временный межевой знак	0.1
289	398280.2	3214182.44	Временный межевой знак	0.1
290	398271.57	3214186.82	Временный межевой знак	0.1
291	398244.59	3214170.24	Временный межевой знак	0.1
292	398203.93	3214163.44	Временный межевой знак	0.1
293	398124.03	3214199.69	Временный межевой знак	0.1
294	398031.87	3214182.85	Временный межевой знак	0.1
295	397958.68	3214186.83	Временный межевой знак	0.1
296	397931.58	3214172.14	Временный межевой знак	0.1
297	397914.26	3214197.52	Временный межевой знак	0.1
298	397904.12	3214191.27	Временный межевой знак	0.1
299	397875.42	3214176.41	Временный межевой знак	0.1
300	397864.41	3214168.15	Временный межевой знак	0.1

Государственный регистратор		ФГИС ЕГРН
полное наименование должности	подпись	инициалы, фамилия

М.П.

Выписка из Единого государственного реестра недвижимости об объекте недвижимости

Описание местоположения земельного участка

1312

Земельный участок			
(вид объекта недвижимости)			
Лист № ___ Раздела **3.2**	Всего листов раздела **3.2:** ___	Всего разделов: ___	Всего листов выписки: ___
28.04.2022№ 99/2022/464512113			
Кадастровый номер:		**47:13:0000000:21660**	

Сведения о характерных точках границы земельного участка

Система координат
Зона №

Номер точки	Координаты		Описание закрепления на местности	Средняя квадратическая погрешность определения координат характерных точек границ земельного участка, м
	X	Y		
1	2	3	4	5
301	397848.33	3214168.15	Временный межевой знак	0.1
302	397848.33	3214174.15	Временный межевой знак	0.1
303	397848.33	3214180.15	Временный межевой знак	0.1
304	397860.41	3214180.15	Временный межевой знак	0.1
305	397869.02	3214186.61	Временный межевой знак	0.1
306	397898.2	3214201.73	Временный межевой знак	0.1
307	397913.05	3214210.87	Временный межевой знак	0.1
308	397890.49	3214212.6	Временный межевой знак	0.1
309	397889.31	3214236.81	Временный межевой знак	0.1
310	397881.86	3214236.72	Временный межевой знак	0.1
311	397881.33	3214242.03	Временный межевой знак	0.1
312	397823.46	3214226.5	Временный межевой знак	0.1
313	397787.63	3214207.17	Временный межевой знак	0.1
314	397703.45	3214163.06	Временный межевой знак	0.1
315	397658.65	3214147.35	Временный межевой знак	0.1

Государственный регистратор		ФГИС ЕГРН
полное наименование должности	подпись	инициалы, фамилия

М.П.

Выписка из Единого государственного реестра недвижимости об объекте недвижимости

Описание местоположения земельного участка

1313

Земельный участок			
(вид объекта недвижимости)			
Лист № ___ Раздела **3.2**	Всего листов раздела **3.2:** ___	Всего разделов: ___	Всего листов выписки: ___
28.04.2022№ 99/2022/464512113			
Кадастровый номер:		**47:13:0000000:21660**	

Сведения о характерных точках границы земельного участка

Система координат
Зона №

Номер точки	Координаты		Описание закрепления на местности	Средняя квадратическая погрешность определения координат характерных точек границ земельного участка, м
	X	Y		
1	2	3	4	5
316	397615.67	3214133.2	Временный межевой знак	0.1
317	397578.85	3214126.39	Временный межевой знак	0.1
318	397583.58	3214113.45	Временный межевой знак	0.1
319	397597.48	3214100.67	Временный межевой знак	0.1
320	397628.4	3214095.27	Временный межевой знак	0.1
321	397648.95	3214102.91	Временный межевой знак	0.1
322	397661.17	3214113.14	Временный межевой знак	0.1
323	397674.81	3214113.73	Временный межевой знак	0.1
324	397671.45	3214104.94	Временный межевой знак	0.1
325	397635.22	3214071.87	Временный межевой знак	0.1
326	397626.15	3214047.93	Временный межевой знак	0.1
327	397633.14	3214036.53	Временный межевой знак	0.1
328	397649.01	3214026.44	Временный межевой знак	0.1
329	397665.82	3214022.89	Временный межевой знак	0.1
330	397682.25	3214032.98	Временный межевой знак	0.1

Государственный регистратор		ФГИС ЕГРН
полное наименование должности	подпись	инициалы, фамилия

М.П.

Выписка из Единого государственного реестра недвижимости об объекте недвижимости

Описание местоположения земельного участка

1314

Земельный участок			
(вид объекта недвижимости)			
Лист № ___ Раздела **3.2**	Всего листов раздела **3.2:** ___	Всего разделов: ___	Всего листов выписки: ___
28.04.2022№ 99/2022/464512113			
Кадастровый номер:		**47:13:0000000:21660**	

Сведения о характерных точках границы земельного участка

Система координат
Зона №

Номер точки	Координаты		Описание закрепления на местности	Средняя квадратическая погрешность определения координат характерных точек границ земельного участка, м
	X	Y		
1	2	3	4	5
331	397701.92	3214058.57	Временный межевой знак	0.1
332	397736.84	3214093.14	Временный межевой знак	0.1
333	397764.36	3214113.7	Временный межевой знак	0.1
334	397803.07	3214133.15	Временный межевой знак	0.1
335	397828.47	3214140.25	Временный межевой знак	0.1
336	397865.56	3214127.16	Временный межевой знак	0.1
337	397920.72	3214118.38	Временный межевой знак	0.1
338	397973.19	3214099.88	Временный межевой знак	0.1
339	398058.45	3214061.2	Временный межевой знак	0.1
340	398089.94	3214073.89	Временный межевой знак	0.1
341	398106.19	3214068.85	Временный межевой знак	0.1
342	398126.35	3214040.44	Временный межевой знак	0.1
343	398171.14	3213959.53	Временный межевой знак	0.1
344	398188.92	3213894.09	Временный межевой знак	0.1
345	398208.6	3213805.79	Временный межевой знак	0.1

Государственный регистратор		ФГИС ЕГРН
полное наименование должности	подпись	инициалы, фамилия

М.П.

Выписка из Единого государственного реестра недвижимости об объекте недвижимости

Описание местоположения земельного участка

Земельный участок			
(вид объекта недвижимости)			
Лист № ___ Раздела **3.2**	Всего листов раздела **3.2:** ___	Всего разделов: ___	Всего листов выписки: ___
28.04.2022№ 99/2022/464512113			
Кадастровый номер:		**47:13:0000000:21660**	

Сведения о характерных точках границы земельного участка				
Система координат Зона №				
Номер точки	Координаты		Описание закрепления на местности	Средняя квадратическая погрешность определения координат характерных точек границ земельного участка, м
	X	Y		
1	2	3	4	5
346	398225.45	3213743.78	Временный межевой знак	0.1
347	398240.66	3213725.21	Временный межевой знак	0.1
348	398275.67	3213713.22	Временный межевой знак	0.1
349	398319.18	3213707.97	Временный межевой знак	0.1
350	398402.58	3213687.16	Временный межевой знак	0.1
351	398465.2	3213676.1	Временный межевой знак	0.1
352	398499.36	3213665.79	Временный межевой знак	0.1
353	398518.69	3213654.2	Временный межевой знак	0.1
354	398531.76	3213642.08	Временный межевой знак	0.1
355	398541.94	3213639.87	Временный межевой знак	0.1
356	398560.88	3213644.35	Временный межевой знак	0.1
357	398579.94	3213694.05	Временный межевой знак	0.1
358	398599.96	3213746.25	Временный межевой знак	0.1
359	398610.64	3213785.02	Временный межевой знак	0.1
360	398627.91	3213806.81	Временный межевой знак	0.1

Государственный регистратор		ФГИС ЕГРН
полное наименование должности	подпись	инициалы, фамилия

М.П.

Выписка из Единого государственного реестра недвижимости об объекте недвижимости

Описание местоположения земельного участка

Земельный участок			
(вид объекта недвижимости)			
Лист № ___ Раздела **3.2**	Всего листов раздела **3.2:** ___	Всего разделов: ___	Всего листов выписки: ___
28.04.2022№ 99/2022/464512113			
Кадастровый номер:		**47:13:0000000:21660**	

Сведения о характерных точках границы земельного участка				
Система координат Зона №				
Номер точки	Координаты		Описание закрепления на местности	Средняя квадратическая погрешность определения координат характерных точек границ земельного участка, м
	X	Y		
1	2	3	4	5
361	398649.12	3213818.83	Временный межевой знак	0.1
362	398697.62	3213821.29	Временный межевой знак	0.1
363	398725.45	3213822.29	Временный межевой знак	0.1
364	398765.16	3213808.36	Временный межевой знак	0.1
365	398787.82	3213808.54	Временный межевой знак	0.1
366	398807.77	3213805.72	Временный межевой знак	0.1
367	399043.6	3214013.22	Временный межевой знак	0.1
368	399043.6	3214044.19	Временный межевой знак	0.1
369	399041.35	3214062.48	Временный межевой знак	0.1
370	399040.45	3214066.26	Временный межевой знак	0.1
371	398984.4	3214049.95	Временный межевой знак	0.1
372	398956.32	3214045.34	Временный межевой знак	0.1
373	398843.26	3214041.62	Временный межевой знак	0.1
374	398812.99	3214043.96	Временный межевой знак	0.1
375	398763.07	3214051.58	Временный межевой знак	0.1

Государственный регистратор		ФГИС ЕГРН
полное наименование должности	подпись	инициалы, фамилия

М.П.

Выписка из Единого государственного реестра недвижимости об объекте недвижимости

Описание местоположения земельного участка

Земельный участок			
(вид объекта недвижимости)			
Лист № ___ Раздела **3.2**	Всего листов раздела **3.2:** ___	Всего разделов: ___	Всего листов выписки: ___
28.04.2022№ 99/2022/464512113			
Кадастровый номер:		**47:13:0000000:21660**	

Сведения о характерных точках границы земельного участка				
Система координат Зона №				
Номер точки	Координаты		Описание закрепления на местности	Средняя квадратическая погрешность определения координат характерных точек границ земельного участка, м
	X	Y		
1	2	3	4	5
376	398704.41	3214065.82	Временный межевой знак	0.1
377	398634.62	3214087.66	Временный межевой знак	0.1
378	398571.78	3214108.4	Временный межевой знак	0.1
379	398499.51	3214131.24	Временный межевой знак	0.1
380	398433.92	3214151.52	Временный межевой знак	0.1
381	398370.87	3214170.94	Временный межевой знак	0.1
382	398309.16	3214187.9	Временный межевой знак	0.1
383	398290.82	3214194.19	Временный межевой знак	0.1
384	398285.98	3214183.16	Временный межевой знак	0.1
385	398336.48	3214118.36	Временный межевой знак	0.1
386	398382	3214049.83	Временный межевой знак	0.1
387	398407.97	3214023.02	Временный межевой знак	0.1
388	398445.4	3214001.81	Временный межевой знак	0.1
389	398503.7	3213981.45	Временный межевой знак	0.1
390	398566.77	3213970.18	Временный межевой знак	0.1

Государственный регистратор		ФГИС ЕГРН
полное наименование должности	подпись	инициалы, фамилия

М.П.

Выписка из Единого государственного реестра недвижимости об объекте недвижимости

Описание местоположения земельного участка

Земельный участок			
(вид объекта недвижимости)			
Лист № ___ Раздела **3.2**	Всего листов раздела **3.2:** ___	Всего разделов: ___	Всего листов выписки: ___
28.04.2022№ 99/2022/464512113			
Кадастровый номер:		**47:13:0000000:21660**	

Сведения о характерных точках границы земельного участка				
Система координат Зона №				
Номер точки	Координаты		Описание закрепления на местности	Средняя квадратическая погрешность определения координат характерных точек границ земельного участка, м
	X	Y		
1	2	3	4	5
391	398615.17	3213957.42	Временный межевой знак	0.1
392	398647.1	3213948.15	Временный межевой знак	0.1
393	398672.84	3213941	Временный межевой знак	0.1
394	398693.52	3213933.89	Временный межевой знак	0.1
395	398757.82	3213936.04	Временный межевой знак	0.1
396	398787	3213932.39	Временный межевой знак	0.1
397	398809.24	3213938.08	Временный межевой знак	0.1
398	398862.41	3213961.07	Временный межевой знак	0.1
399	398920.34	3213988.12	Временный межевой знак	0.1
400	398959.72	3213998.82	Временный межевой знак	0.1
401	399010.56	3213999.6	Временный межевой знак	0.1
402	399034.55	3214002.21	Временный межевой знак	0.1
403	396653.28	3204331.57	Временный межевой знак	0.1
404	396665.66	3204465.23	Временный межевой знак	0.1
405	396635.67	3204478.62	Временный межевой знак	0.1

Государственный регистратор		ФГИС ЕГРН
полное наименование должности	подпись	инициалы, фамилия

М.П.

Выписка из Единого государственного реестра недвижимости об объекте недвижимости

Описание местоположения земельного участка

Земельный участок			
(вид объекта недвижимости)			
Лист № ___ Раздела **3.2**	Всего листов раздела **3.2:** ___	Всего разделов: ___	Всего листов выписки: ___
28.04.2022№ 99/2022/464512113			
Кадастровый номер:		**47:13:0000000:21660**	

Сведения о характерных точках границы земельного участка

Система координат
Зона №

Номер точки	Координаты		Описание закрепления на местности	Средняя квадратическая погрешность определения координат характерных точек границ земельного участка, м
	X	Y		
1	2	3	4	5
406	396585.82	3204485.88	Временный межевой знак	0.1
407	396545.9	3204491.79	Временный межевой знак	0.1
408	396523.63	3204489.36	Временный межевой знак	0.1
409	396510.45	3204481.18	Временный межевой знак	0.1
410	396492.01	3204450.18	Временный межевой знак	0.1
411	396474.11	3204409.06	Временный межевой знак	0.1
412	396466.2	3204383.67	Временный межевой знак	0.1
413	396469	3204370.07	Временный межевой знак	0.1
414	396486.77	3204356.95	Временный межевой знак	0.1
415	396530.07	3204344.82	Временный межевой знак	0.1
416	396567.63	3204333.57	Временный межевой знак	0.1
417	396612.03	3204336.79	Временный межевой знак	0.1
418	396632.79	3204338.3	Временный межевой знак	0.1
419	395407.24	3202895.97	Временный межевой знак	0.1
420	395419.6	3202917.22	Временный межевой знак	0.1

Государственный регистратор		ФГИС ЕГРН
полное наименование должности	подпись	инициалы, фамилия

М.П.

Выписка из Единого государственного реестра недвижимости об объекте недвижимости

Описание местоположения земельного участка

1320

Земельный участок			
(вид объекта недвижимости)			
Лист № ___ Раздела **3.2**	Всего листов раздела **3.2:** ___	Всего разделов: ___	Всего листов выписки: ___
28.04.2022№ 99/2022/464512113			
Кадастровый номер:		**47:13:0000000:21660**	

Сведения о характерных точках границы земельного участка

Система координат
Зона №

Номер точки	Координаты		Описание закрепления на местности	Средняя квадратическая погрешность определения координат характерных точек границ земельного участка, м
	X	Y		
1	2	3	4	5
421	395430.14	3202954.08	Временный межевой знак	0.1
422	395426.06	3202970.9	Временный межевой знак	0.1
423	395428.15	3202988.56	Временный межевой знак	0.1
424	395452.42	3203014.09	Временный межевой знак	0.1
425	395458.21	3203031.85	Временный межевой знак	0.1
426	395458.73	3203045.36	Временный межевой знак	0.1
427	395444.26	3203067.22	Временный межевой знак	0.1
428	395419.09	3203090.57	Временный межевой знак	0.1
429	395392.75	3203106.53	Временный межевой знак	0.1
430	395374.38	3203120.27	Временный межевой знак	0.1
431	395354.65	3203143.87	Временный межевой знак	0.1
432	395305.91	3203108.83	Временный межевой знак	0.1
433	395353.05	3203054.1	Временный межевой знак	0.1
434	395366.55	3203026.75	Временный межевой знак	0.1
435	395363.06	3203001.1	Временный межевой знак	0.1

Государственный регистратор		ФГИС ЕГРН
полное наименование должности	подпись	инициалы, фамилия

М.П.

Выписка из Единого государственного реестра недвижимости об объекте недвижимости

Описание местоположения земельного участка

1321

Земельный участок			
(вид объекта недвижимости)			
Лист № ___ Раздела **3.2**	Всего листов раздела **3.2:** ___	Всего разделов: ___	Всего листов выписки: ___
28.04.2022№ 99/2022/464512113			
Кадастровый номер:		**47:13:0000000:21660**	

Сведения о характерных точках границы земельного участка

Система координат
Зона №

Номер точки	Координаты		Описание закрепления на местности	Средняя квадратическая погрешность определения координат характерных точек границ земельного участка, м
	X	Y		
1	2	3	4	5
436	395354.85	3202970.56	Временный межевой знак	0.1
437	395338.45	3202933.63	Временный межевой знак	0.1
438	395962.55	3203200.19	Временный межевой знак	0.1
439	395983.39	3203220.17	Временный межевой знак	0.1
440	395994.07	3203259.92	Временный межевой знак	0.1
441	395992.44	3203303.72	Временный межевой знак	0.1
442	395977.08	3203326.16	Временный межевой знак	0.1
443	395958.81	3203324.67	Временный межевой знак	0.1
444	395942.78	3203311.86	Временный межевой знак	0.1
445	395932.62	3203303.15	Временный межевой знак	0.1
446	395919.14	3203301.7	Временный межевой знак	0.1
447	395915.29	3203308.88	Временный межевой знак	0.1
448	395926.2	3203332.97	Временный межевой знак	0.1
449	395944.51	3203368.69	Временный межевой знак	0.1
450	395958.28	3203387.85	Временный межевой знак	0.1

Государственный регистратор		ФГИС ЕГРН
полное наименование должности	подпись	инициалы, фамилия

М.П.

Выписка из Единого государственного реестра недвижимости об объекте недвижимости

Описание местоположения земельного участка

Земельный участок			
(вид объекта недвижимости)			
Лист № ___ Раздела **3.2**	Всего листов раздела **3.2:** ___	Всего разделов: ___	Всего листов выписки: ___
28.04.2022№ 99/2022/464512113			
Кадастровый номер:		**47:13:0000000:21660**	

Сведения о характерных точках границы земельного участка

Система координат
Зона №

Номер точки	Координаты		Описание закрепления на местности	Средняя квадратическая погрешность определения координат характерных точек границ земельного участка, м
	X	Y		
1	2	3	4	5
451	395965.72	3203389.4	Временный межевой знак	0.1
452	395983.75	3203385.07	Временный межевой знак	0.1
453	395994.49	3203387.05	Временный межевой знак	0.1
454	395999.96	3203410.42	Временный межевой знак	0.1
455	396007.81	3203439.55	Временный межевой знак	0.1
456	396029.59	3203461.99	Временный межевой знак	0.1
457	396040.96	3203476.96	Временный межевой знак	0.1
458	396043.11	3203507.72	Временный межевой знак	0.1
459	396042.77	3203539.4	Временный межевой знак	0.1
460	396032.58	3203578.86	Временный межевой знак	0.1
461	396021.69	3203614.51	Временный межевой знак	0.1
462	396009.52	3203628.76	Временный межевой знак	0.1
463	395789.48	3203466.75	Временный межевой знак	0.1
464	395840.85	3203457.56	Временный межевой знак	0.1
465	395848.84	3203450.17	Временный межевой знак	0.1

Государственный регистратор		ФГИС ЕГРН
полное наименование должности	подпись	инициалы, фамилия

М.П.

Выписка из Единого государственного реестра недвижимости об объекте недвижимости

Описание местоположения земельного участка

1323

Земельный участок			
(вид объекта недвижимости)			
Лист № ___ Раздела **3.2**	Всего листов раздела **3.2:** ___	Всего разделов: ___	Всего листов выписки: ___
28.04.2022№ 99/2022/464512113			
Кадастровый номер:		**47:13:0000000:21660**	

Сведения о характерных точках границы земельного участка

Система координат
Зона №

Номер точки	Координаты		Описание закрепления на местности	Средняя квадратическая погрешность определения координат характерных точек границ земельного участка, м
	X	Y		
1	2	3	4	5
466	395850.02	3203436.91	Временный межевой знак	0.1
467	395842.97	3203407.32	Временный межевой знак	0.1
468	395819.76	3203339.55	Временный межевой знак	0.1
469	395812.54	3203317.71	Временный межевой знак	0.1
470	395794.67	3203277.32	Временный межевой знак	0.1
471	395771.4	3203227.83	Временный межевой знак	0.1
472	395765.96	3203198.78	Временный межевой знак	0.1
473	395780.65	3203180.27	Временный межевой знак	0.1
474	395824.48	3203175.28	Временный межевой знак	0.1
475	395881.24	3203178.03	Временный межевой знак	0.1
476	395940.34	3203188.46	Временный межевой знак	0.1
477	395512.36	3203886.44	Временный межевой знак	0.1
478	395546.31	3203948.87	Временный межевой знак	0.1
479	395561.49	3203999.54	Временный межевой знак	0.1
480	395568.91	3204043.57	Временный межевой знак	0.1

Государственный регистратор		ФГИС ЕГРН
полное наименование должности	подпись	инициалы, фамилия

М.П.

Выписка из Единого государственного реестра недвижимости об объекте недвижимости

Описание местоположения земельного участка

Земельный участок			
(вид объекта недвижимости)			
Лист № ___ Раздела **3.2**	Всего листов раздела **3.2:** ___	Всего разделов: ___	Всего листов выписки: ___
28.04.2022№ 99/2022/464512113			
Кадастровый номер:		**47:13:0000000:21660**	

Сведения о характерных точках границы земельного участка

Система координат
Зона №

Номер точки	Координаты		Описание закрепления на местности	Средняя квадратическая погрешность определения координат характерных точек границ земельного участка, м
	X	Y		
1	2	3	4	5
481	395602.5	3204097.23	Временный межевой знак	0.1
482	395540.28	3204249.33	Временный межевой знак	0.1
483	395528.4	3204359.39	Временный межевой знак	0.1
484	395525.94	3204366.33	Временный межевой знак	0.1
485	395496.11	3204375.46	Временный межевой знак	0.1
486	395389.85	3204404.14	Временный межевой знак	0.1
487	395355.34	3204373.95	Временный межевой знак	0.1
488	395350.11	3204336.04	Временный межевой знак	0.1
489	395360.88	3204307.58	Временный межевой знак	0.1
490	395374.76	3204301.62	Временный межевой знак	0.1
491	395397.19	3204298.53	Временный межевой знак	0.1
492	395439.21	3204291.75	Временный межевой знак	0.1
493	395462.14	3204285.35	Временный межевой знак	0.1
494	395476.31	3204278.88	Временный межевой знак	0.1
495	395483.86	3204248	Временный межевой знак	0.1

Государственный регистратор		ФГИС ЕГРН
полное наименование должности	подпись	инициалы, фамилия

М.П.

Выписка из Единого государственного реестра недвижимости об объекте недвижимости

Описание местоположения земельного участка

Земельный участок			
(вид объекта недвижимости)			
Лист № ___ Раздела **3.2**	Всего листов раздела **3.2:** ___	Всего разделов: ___	Всего листов выписки: ___
28.04.2022№ 99/2022/464512113			
Кадастровый номер:		**47:13:0000000:21660**	

Сведения о характерных точках границы земельного участка

Система координат
Зона №

Номер точки	Координаты		Описание закрепления на местности	Средняя квадратическая погрешность определения координат характерных точек границ земельного участка, м
	X	Y		
1	2	3	4	5
496	395481.52	3204222.39	Временный межевой знак	0.1
497	395486.06	3204196.29	Временный межевой знак	0.1
498	395481.37	3204170.67	Временный межевой знак	0.1
499	395473.41	3204143.33	Временный межевой знак	0.1
500	395460.93	3204123.66	Временный межевой знак	0.1
501	395450.77	3204099.08	Временный межевой знак	0.1
502	395444.52	3204041.61	Временный межевой знак	0.1
503	395429.06	3204003.64	Временный межевой знак	0.1
504	395406.9	3203971.32	Временный межевой знак	0.1
505	395400.35	3203959.55	Временный межевой знак	0.1
506	395402.22	3203935.88	Временный межевой знак	0.1
507	396777.18	3204148.81	Временный межевой знак	0.1
508	396793.43	3204163.12	Временный межевой знак	0.1
509	396801.8	3204175.41	Временный межевой знак	0.1
510	396747.6	3204194.25	Временный межевой знак	0.1

Государственный регистратор		ФГИС ЕГРН
полное наименование должности	подпись	инициалы, фамилия

М.П.

Выписка из Единого государственного реестра недвижимости об объекте недвижимости

Описание местоположения земельного участка

Земельный участок			
(вид объекта недвижимости)			
Лист № ___ Раздела **3.2**	Всего листов раздела **3.2:** ___	Всего разделов: ___	Всего листов выписки: ___
28.04.2022№ 99/2022/464512113			
Кадастровый номер:		**47:13:0000000:21660**	

Сведения о характерных точках границы земельного участка

Система координат
Зона №

Номер точки	Координаты		Описание закрепления на местности	Средняя квадратическая погрешность определения координат характерных точек границ земельного участка, м
	X	Y		
1	2	3	4	5
511	396717.25	3204203.42	Временный межевой знак	0.1
512	396652.26	3204220.32	Временный межевой знак	0.1
513	396636.71	3204180.19	Временный межевой знак	0.1
514	396630.81	3204166.81	Временный межевой знак	0.1
515	396625.3	3204154.89	Временный межевой знак	0.1
516	396696.32	3204152.46	Временный межевой знак	0.1
517	396735.65	3204148.11	Временный межевой знак	0.1
518	396763.05	3204147.05	Временный межевой знак	0.1
519	396222.13	3203821.85	Временный межевой знак	0.1
520	396328.57	3203897.92	Временный межевой знак	0.1
521	396353.71	3203915.86	Временный межевой знак	0.1
522	396359.06	3203944.69	Временный межевой знак	0.1
523	396382.76	3203991.41	Временный межевой знак	0.1
524	396410.09	3204019.43	Временный межевой знак	0.1
525	396435.17	3204024.28	Временный межевой знак	0.1

Государственный регистратор		ФГИС ЕГРН
полное наименование должности	подпись	инициалы, фамилия

М.П.

Выписка из Единого государственного реестра недвижимости об объекте недвижимости

Описание местоположения земельного участка

Земельный участок			
(вид объекта недвижимости)			
Лист № ___ Раздела **3.2**	Всего листов раздела **3.2:** ___	Всего разделов: ___	Всего листов выписки: ___
28.04.2022№ 99/2022/464512113			
Кадастровый номер:		**47:13:0000000:21660**	

Сведения о характерных точках границы земельного участка				
Система координат Зона №				
Номер точки	Координаты		Описание закрепления на местности	Средняя квадратическая погрешность определения координат характерных точек границ земельного участка, м
	X	Y		
1	2	3	4	5
526	396476.75	3204009.77	Временный межевой знак	0.1
527	396516.48	3204046.44	Временный межевой знак	0.1
528	396540.71	3204073.21	Временный межевой знак	0.1
529	396575.48	3204114.86	Временный межевой знак	0.1
530	396589.66	3204138.49	Временный межевой знак	0.1
531	396602.75	3204164.3	Временный межевой знак	0.1
532	396610.27	3204181.39	Временный межевой знак	0.1
533	396625.26	3204218.96	Временный межевой знак	0.1
534	396619.29	3204219.84	Временный межевой знак	0.1
535	396599.66	3204217.8	Временный межевой знак	0.1
536	396578.88	3204214.51	Временный межевой знак	0.1
537	396551.21	3204206.6	Временный межевой знак	0.1
538	396522.91	3204196.35	Временный межевой знак	0.1
539	396471.94	3204170.98	Временный межевой знак	0.1
540	396438.91	3204149.72	Временный межевой знак	0.1

Государственный регистратор		ФГИС ЕГРН
полное наименование должности	подпись	инициалы, фамилия

М.П.

Выписка из Единого государственного реестра недвижимости об объекте недвижимости

Описание местоположения земельного участка

Земельный участок			
(вид объекта недвижимости)			
Лист № ___ Раздела **3.2**	Всего листов раздела **3.2:** ___	Всего разделов: ___	Всего листов выписки: ___
28.04.2022№ 99/2022/464512113			
Кадастровый номер:		**47:13:0000000:21660**	

Сведения о характерных точках границы земельного участка

Система координат
Зона №

Номер точки	Координаты		Описание закрепления на местности	Средняя квадратическая погрешность определения координат характерных точек границ земельного участка, м
	X	Y		
1	2	3	4	5
541	396413.92	3204128.85	Временный межевой знак	0.1
542	396365.18	3204082.94	Временный межевой знак	0.1
543	396299.02	3204033.11	Временный межевой знак	0.1
544	396235.87	3203993.04	Временный межевой знак	0.1
545	396187.18	3203959.77	Временный межевой знак	0.1
546	396140.79	3203923.2	Временный межевой знак	0.1
547	396101.81	3203885.78	Временный межевой знак	0.1
548	396073.77	3203844.89	Временный межевой знак	0.1
549	396054.9	3203797.59	Временный межевой знак	0.1
550	396068.93	3203803.27	Временный межевой знак	0.1
551	396096.1	3203816.49	Временный межевой знак	0.1
552	396127.52	3203827.73	Временный межевой знак	0.1
553	396152.12	3203834.31	Временный межевой знак	0.1
554	396165.99	3203834.85	Временный межевой знак	0.1
555	396181.04	3203833.49	Временный межевой знак	0.1

Государственный регистратор		ФГИС ЕГРН
полное наименование должности	подпись	инициалы, фамилия

М.П.

Выписка из Единого государственного реестра недвижимости об объекте недвижимости

Описание местоположения земельного участка

Земельный участок			
(вид объекта недвижимости)			
Лист № ___ Раздела **3.2**	Всего листов раздела **3.2:** ___	Всего разделов: ___	Всего листов выписки: ___
28.04.2022№ 99/2022/464512113			
Кадастровый номер:		**47:13:0000000:21660**	

Сведения о характерных точках границы земельного участка

Система координат
Зона №

Номер точки	Координаты		Описание закрепления на местности	Средняя квадратическая погрешность определения координат характерных точек границ земельного участка, м
	X	Y		
1	2	3	4	5
556	396200.81	3203829.19	Временный межевой знак	0.1
557	397622.23	3210660.37	Временный межевой знак	0.1
558	397632.73	3210672.43	Временный межевой знак	0.1
559	397616.59	3210691.4	Временный межевой знак	0.1
560	397613.54	3210718.25	Временный межевой знак	0.1
561	397608.64	3210761.32	Временный межевой знак	0.1
562	397600.9	3210805.6	Временный межевой знак	0.1
563	397583.5	3210861.81	Временный межевой знак	0.1
564	397568.61	3210892.35	Временный межевой знак	0.1
565	397621.86	3210980.78	Временный межевой знак	0.1
566	397649.66	3211025.89	Временный межевой знак	0.1
567	397705.04	3211068.79	Временный межевой знак	0.1
568	397698.19	3211176.91	Временный межевой знак	0.1
569	397639.18	3211166.12	Временный межевой знак	0.1
570	397616.96	3211175.17	Временный межевой знак	0.1

Государственный регистратор		ФГИС ЕГРН
полное наименование должности	подпись	инициалы, фамилия

М.П.

Выписка из Единого государственного реестра недвижимости об объекте недвижимости

Описание местоположения земельного участка

1330

Земельный участок			
(вид объекта недвижимости)			
Лист № ___ Раздела **3.2**	Всего листов раздела **3.2:** ___	Всего разделов: ___	Всего листов выписки: ___
28.04.2022№ 99/2022/464512113			
Кадастровый номер:		**47:13:0000000:21660**	

Сведения о характерных точках границы земельного участка

Система координат
Зона №

Номер точки	Координаты		Описание закрепления на местности	Средняя квадратическая погрешность определения координат характерных точек границ земельного участка, м
	X	Y		
1	2	3	4	5
571	397609.91	3211202.3	Временный межевой знак	0.1
572	397587.77	3211213.87	Временный межевой знак	0.1
573	397559.18	3211255.39	Временный межевой знак	0.1
574	397534.95	3211290.58	Временный межевой знак	0.1
575	397516.27	3211305.97	Временный межевой знак	0.1
576	397494.54	3211310.17	Временный межевой знак	0.1
577	397476.4	3211303.14	Временный межевой знак	0.1
578	397463.21	3211289.01	Временный межевой знак	0.1
579	397452.96	3211270.37	Временный межевой знак	0.1
580	397443.34	3211266.95	Временный межевой знак	0.1
581	397432.76	3211246.36	Временный межевой знак	0.1
582	397432.19	3211089.09	Временный межевой знак	0.1
583	397453.88	3211087.57	Временный межевой знак	0.1
584	397476.12	3211079.74	Временный межевой знак	0.1
585	397499.95	3211030.09	Временный межевой знак	0.1

Государственный регистратор		ФГИС ЕГРН
полное наименование должности	подпись	инициалы, фамилия

М.П.

Выписка из Единого государственного реестра недвижимости об объекте недвижимости

Описание местоположения земельного участка

Земельный участок			
(вид объекта недвижимости)			
Лист № ___ Раздела **3.2**	Всего листов раздела **3.2:** ___	Всего разделов: ___	Всего листов выписки: ___
28.04.2022№ 99/2022/464512113			
Кадастровый номер:		**47:13:0000000:21660**	

Сведения о характерных точках границы земельного участка

Система координат
Зона №

Номер точки	Координаты		Описание закрепления на местности	Средняя квадратическая погрешность определения координат характерных точек границ земельного участка, м
	X	Y		
1	2	3	4	5
586	397511.9	3210976.42	Временный межевой знак	0.1
587	397526.62	3210845.46	Временный межевой знак	0.1
588	397541.44	3210780.18	Временный межевой знак	0.1
589	397559.05	3210735	Временный межевой знак	0.1
590	397601.8	3210680.68	Временный межевой знак	0.1
591	396626.85	3204222.76	Временный межевой знак	0.1
592	396630.16	3204231.03	Временный межевой знак	0.1
593	396640.84	3204258.12	Временный межевой знак	0.1
594	396643.38	3204273.14	Временный межевой знак	0.1
595	396617.99	3204277.06	Временный межевой знак	0.1
596	396590.86	3204266.11	Временный межевой знак	0.1
597	396541.37	3204247.33	Временный межевой знак	0.1
598	396501.58	3204231.69	Временный межевой знак	0.1
599	396477.32	3204216.26	Временный межевой знак	0.1
600	396468.89	3204198.5	Временный межевой знак	0.1

Государственный регистратор		ФГИС ЕГРН
полное наименование должности	подпись	инициалы, фамилия

М.П.

Выписка из Единого государственного реестра недвижимости об объекте недвижимости

Описание местоположения земельного участка

Земельный участок			
(вид объекта недвижимости)			
Лист № ___ Раздела **3.2**	Всего листов раздела **3.2:** ___	Всего разделов: ___	Всего листов выписки: ___
28.04.2022№ 99/2022/464512113			
Кадастровый номер:		**47:13:0000000:21660**	

Сведения о характерных точках границы земельного участка

Система координат
Зона №

Номер точки	Координаты		Описание закрепления на местности	Средняя квадратическая погрешность определения координат характерных точек границ земельного участка, м
	X	Y		
1	2	3	4	5
601	396469.96	3204174.47	Временный межевой знак	0.1
602	396521.33	3204200.03	Временный межевой знак	0.1
603	396549.98	3204210.41	Временный межевой знак	0.1
604	396578.01	3204218.42	Временный межевой знак	0.1
605	396599.14	3204221.77	Временный межевой знак	0.1
606	396619.38	3204223.88	Временный межевой знак	0.1
607	396101.54	3203735.67	Временный межевой знак	0.1
608	396218.13	3203819	Временный межевой знак	0.1
609	396199.73	3203825.33	Временный межевой знак	0.1
610	396180.43	3203829.53	Временный межевой знак	0.1
611	396165.89	3203830.84	Временный межевой знак	0.1
612	396152.72	3203830.33	Временный межевой знак	0.1
613	396128.71	3203823.91	Временный межевой знак	0.1
614	396097.75	3203812.83	Временный межевой знак	0.1
615	396074.93	3203800.31	Временный межевой знак	0.1

Государственный регистратор		ФГИС ЕГРН
полное наименование должности	подпись	инициалы, фамилия

М.П.

Выписка из Единого государственного реестра недвижимости об объекте недвижимости

Описание местоположения земельного участка

Земельный участок			
(вид объекта недвижимости)			
Лист № ___ Раздела **3.2**	Всего листов раздела **3.2:** ___	Всего разделов: ___	Всего листов выписки: ___
28.04.2022№ 99/2022/464512113			
Кадастровый номер:		**47:13:0000000:21660**	

Сведения о характерных точках границы земельного участка

Система координат
Зона №

Номер точки	Координаты		Описание закрепления на местности	Средняя квадратическая погрешность определения координат характерных точек границ земельного участка, м
	X	Y		
1	2	3	4	5
616	396080.6	3203791.2	Временный межевой знак	0.1
617	396083.32	3203769.79	Временный межевой знак	0.1
618	396091.4	3203752.91	Временный межевой знак	0.1
619	396088.47	3203743.7	Временный межевой знак	0.1
620	397865.19	3209868.78	Временный межевой знак	0.1
621	397896.5	3209877.37	Временный межевой знак	0.1
622	397915.38	3209888.96	Временный межевой знак	0.1
623	397929.15	3209896.4	Временный межевой знак	0.1
624	397949.84	3209900.43	Временный межевой знак	0.1
625	397969.26	3209895.86	Временный межевой знак	0.1
626	397987.53	3209902.05	Временный межевой знак	0.1
627	398013.86	3209917.37	Временный межевой знак	0.1
628	398029.75	3209931.89	Временный межевой знак	0.1
629	398044.26	3209945.15	Временный межевой знак	0.1
630	398042.65	3209959.57	Временный межевой знак	0.1

Государственный регистратор		ФГИС ЕГРН
полное наименование должности	подпись	инициалы, фамилия

М.П.

Выписка из Единого государственного реестра недвижимости об объекте недвижимости

Описание местоположения земельного участка

Земельный участок			
(вид объекта недвижимости)			
Лист № ___ Раздела **3.2**	Всего листов раздела **3.2:** ___	Всего разделов: ___	Всего листов выписки: ___
28.04.2022№ 99/2022/464512113			
Кадастровый номер:		**47:13:0000000:21660**	

Сведения о характерных точках границы земельного участка				
Система координат Зона №				
Номер точки	Координаты		Описание закрепления на местности	Средняя квадратическая погрешность определения координат характерных точек границ земельного участка, м
	X	Y		
1	2	3	4	5
631	398037	3209970.6	Временный межевой знак	0.1
632	398028.14	3209974.09	Временный межевой знак	0.1
633	398013.63	3209966.56	Временный межевой знак	0.1
634	397999.39	3209943.45	Временный межевой знак	0.1
635	397989.45	3209932.96	Временный межевой знак	0.1
636	397973.6	3209928.39	Временный межевой знак	0.1
637	397959.13	3209928.1	Временный межевой знак	0.1
638	397952.39	3209932.21	Временный межевой знак	0.1
639	397961.14	3209939.27	Временный межевой знак	0.1
640	397967.67	3209948.23	Временный межевой знак	0.1
641	397964.09	3209955.51	Временный межевой знак	0.1
642	397956.71	3209954.77	Временный межевой знак	0.1
643	397944.35	3209952.03	Временный межевой знак	0.1
644	397921.27	3209940.43	Временный межевой знак	0.1
645	397871.32	3209927.23	Временный межевой знак	0.1

Государственный регистратор		ФГИС ЕГРН
полное наименование должности	подпись	инициалы, фамилия

М.П.

Выписка из Единого государственного реестра недвижимости об объекте недвижимости

Описание местоположения земельного участка

Земельный участок			
(вид объекта недвижимости)			
Лист № ___ Раздела **3.2**	Всего листов раздела **3.2:** ___	Всего разделов: ___	Всего листов выписки: ___
28.04.2022№ 99/2022/464512113			
Кадастровый номер:		**47:13:0000000:21660**	

Сведения о характерных точках границы земельного участка

Система координат
Зона №

Номер точки	Координаты		Описание закрепления на местности	Средняя квадратическая погрешность определения координат характерных точек границ земельного участка, м
	X	Y		
1	2	3	4	5
646	397836.01	3209922.46	Временный межевой знак	0.1
647	397791.1	3209924.46	Временный межевой знак	0.1
648	397763.8	3209932.76	Временный межевой знак	0.1
649	397734.51	3209937.9	Временный межевой знак	0.1
650	397734.85	3209918.56	Временный межевой знак	0.1
651	397725.84	3209908.35	Временный межевой знак	0.1
652	397703.3	3209899.52	Временный межевой знак	0.1
653	397685.27	3209896.66	Временный межевой знак	0.1
654	397665.13	3209880.55	Временный межевой знак	0.1
655	397655.96	3209866.16	Временный межевой знак	0.1
656	397656.71	3209849.41	Временный межевой знак	0.1
657	397661.63	3209843.1	Временный межевой знак	0.1
658	397688.91	3209841.5	Временный межевой знак	0.1
659	397713.42	3209854.41	Временный межевой знак	0.1
660	397747.7	3209870.83	Временный межевой знак	0.1

Государственный регистратор		ФГИС ЕГРН
полное наименование должности	подпись	инициалы, фамилия

М.П.

Выписка из Единого государственного реестра недвижимости об объекте недвижимости

Описание местоположения земельного участка

Земельный участок			
(вид объекта недвижимости)			
Лист № ___ Раздела **3.2**	Всего листов раздела **3.2:** ___	Всего разделов: ___	Всего листов выписки: ___
28.04.2022№ 99/2022/464512113			
Кадастровый номер:		**47:13:0000000:21660**	

Сведения о характерных точках границы земельного участка

Система координат
Зона №

Номер точки	Координаты		Описание закрепления на местности	Средняя квадратическая погрешность определения координат характерных точек границ земельного участка, м
	X	Y		
1	2	3	4	5
661	397770.02	3209874.8	Временный межевой знак	0.1
662	397787.45	3209876.61	Временный межевой знак	0.1
663	397801.89	3209883.39	Временный межевой знак	0.1
664	397803.47	3209889.6	Временный межевой знак	0.1
665	397791.07	3209898.07	Временный межевой знак	0.1
666	397786.38	3209906.19	Временный межевой знак	0.1
667	397788.83	3209912.17	Временный межевой знак	0.1
668	397805.3	3209910.35	Временный межевой знак	0.1
669	397822.37	3209907.26	Временный межевой знак	0.1
670	397842.36	3209911.32	Временный межевой знак	0.1
671	397880.03	3209914.73	Временный межевой знак	0.1
672	397884.19	3209910.78	Временный межевой знак	0.1
673	397881.53	3209904.27	Временный межевой знак	0.1
674	397851.22	3209895.62	Временный межевой знак	0.1
675	397829.02	3209886.97	Временный межевой знак	0.1

Государственный регистратор		ФГИС ЕГРН
полное наименование должности	подпись	инициалы, фамилия

М.П.

Выписка из Единого государственного реестра недвижимости об объекте недвижимости

Описание местоположения земельного участка

Земельный участок			
(вид объекта недвижимости)			
Лист № ___ Раздела **3.2**	Всего листов раздела **3.2:** ___	Всего разделов: ___	Всего листов выписки: ___
28.04.2022№ 99/2022/464512113			
Кадастровый номер:		**47:13:0000000:21660**	

Сведения о характерных точках границы земельного участка				
Система координат Зона №				
Номер точки	Координаты		Описание закрепления на местности	Средняя квадратическая погрешность определения координат характерных точек границ земельного участка, м
	X	Y		
1	2	3	4	5
676	397823.05	3209882.59	Временный межевой знак	0.1
677	397821.02	3209876.93	Временный межевой знак	0.1
678	397827.53	3209870.74	Временный межевой знак	0.1
679	397847.06	3209868.93	Временный межевой знак	0.1
680	397400.14	3209444.72	Временный межевой знак	0.1
681	397401.9	3209470.93	Временный межевой знак	0.1
682	397358.71	3209550.23	Временный межевой знак	0.1
683	397317.72	3209628.77	Временный межевой знак	0.1
684	397314.29	3209636.64	Временный межевой знак	0.1
685	397298.07	3209636.34	Временный межевой знак	0.1
686	397287.23	3209632.66	Временный межевой знак	0.1
687	397268.18	3209622.05	Временный межевой знак	0.1
688	397253.38	3209608.59	Временный межевой знак	0.1
689	397262.46	3209577.25	Временный межевой знак	0.1
690	397277.55	3209549.39	Временный межевой знак	0.1

Государственный регистратор		ФГИС ЕГРН
полное наименование должности	подпись	инициалы, фамилия

М.П.

Выписка из Единого государственного реестра недвижимости об объекте недвижимости

Описание местоположения земельного участка

Земельный участок			
(вид объекта недвижимости)			
Лист № ___ Раздела **3.2**	Всего листов раздела **3.2:** ___	Всего разделов: ___	Всего листов выписки: ___
28.04.2022№ 99/2022/464512113			
Кадастровый номер:		**47:13:0000000:21660**	

Сведения о характерных точках границы земельного участка				
Система координат Зона №				
Номер точки	Координаты		Описание закрепления на местности	Средняя квадратическая погрешность определения координат характерных точек границ земельного участка, м
	X	Y		
1	2	3	4	5
691	397295.91	3209536.43	Временный межевой знак	0.1
692	397318.95	3209539.32	Временный межевой знак	0.1
693	397330.94	3209543.96	Временный межевой знак	0.1
694	397342.73	3209543	Временный межевой знак	0.1
695	397354.72	3209530.23	Временный межевой знак	0.1
696	397375.84	3209498.04	Временный межевой знак	0.1
697	399036.23	3214084	Временный межевой знак	0.1
698	399032.5	3214099.66	Временный межевой знак	0.1
699	399024.86	3214110.09	Временный межевой знак	0.1
700	399011.21	3214111.71	Временный межевой знак	0.1
701	398987.87	3214109.13	Временный межевой знак	0.1
702	398982.06	3214124.12	Временный межевой знак	0.1
703	398968.27	3214130.44	Временный межевой знак	0.1
704	398941.31	3214163.78	Временный межевой знак	0.1
705	398807.89	3214242.61	Временный межевой знак	0.1

Государственный регистратор		ФГИС ЕГРН
полное наименование должности	подпись	инициалы, фамилия

М.П.

Выписка из Единого государственного реестра недвижимости об объекте недвижимости

Описание местоположения земельного участка

Земельный участок			
(вид объекта недвижимости)			
Лист № ___ Раздела **3.2**	Всего листов раздела **3.2:** ___	Всего разделов: ___	Всего листов выписки: ___
28.04.2022№ 99/2022/464512113			
Кадастровый номер:		**47:13:0000000:21660**	

Сведения о характерных точках границы земельного участка				
Система координат Зона №				
Номер точки	Координаты		Описание закрепления на местности	Средняя квадратическая погрешность определения координат характерных точек границ земельного участка, м
	X	Y		
1	2	3	4	5
706	398749.01	3214274.23	Временный межевой знак	0.1
707	398652.44	3214281.67	Временный межевой знак	0.1
708	398596.62	3214297.64	Временный межевой знак	0.1
709	398496.08	3214340.6	Временный межевой знак	0.1
710	398437.87	3214371.01	Временный межевой знак	0.1
711	398416.54	3214389.07	Временный межевой знак	0.1
712	398399.19	3214390.48	Временный межевой знак	0.1
713	398372.75	3214399.74	Временный межевой знак	0.1
714	398297.68	3214210.87	Временный межевой знак	0.1
715	398314.47	3214205.11	Временный межевой знак	0.1
716	398375.91	3214188.23	Временный межевой знак	0.1
717	398439.24	3214168.71	Временный межевой знак	0.1
718	398504.89	3214148.42	Временный межевой знак	0.1
719	398577.31	3214125.52	Временный межевой знак	0.1
720	398640.12	3214104.8	Временный межевой знак	0.1

Государственный регистратор		ФГИС ЕГРН
полное наименование должности	подпись	инициалы, фамилия

М.П.

Выписка из Единого государственного реестра недвижимости об объекте недвижимости

Описание местоположения земельного участка

1340

Земельный участок			
(вид объекта недвижимости)			
Лист № ___ Раздела **3.2**	Всего листов раздела **3.2:** ___	Всего разделов: ___	Всего листов выписки: ___
28.04.2022№ 99/2022/464512113			
Кадастровый номер:		**47:13:0000000:21660**	

Сведения о характерных точках границы земельного участка

Система координат
Зона №

Номер точки	Координаты		Описание закрепления на местности	Средняя квадратическая погрешность определения координат характерных точек границ земельного участка, м
	X	Y		
1	2	3	4	5
721	398709.23	3214083.18	Временный межевой знак	0.1
722	398766.56	3214069.26	Временный межевой знак	0.1
723	398815.04	3214061.86	Временный межевой знак	0.1
724	398843.66	3214059.64	Временный межевой знак	0.1
725	398954.56	3214063.29	Временный межевой знак	0.1
726	398980.4	3214067.53	Временный межевой знак	0.1
727	397222.08	3204452.9	Временный межевой знак	0.1
728	397233.69	3204475.64	Временный межевой знак	0.1
729	397232.14	3204490.34	Временный межевой знак	0.1
730	397211.51	3204536.26	Временный межевой знак	0.1
731	397170.52	3204579.86	Временный межевой знак	0.1
732	397144.53	3204602.19	Временный межевой знак	0.1
733	397124.78	3204609.08	Временный межевой знак	0.1
734	397108.02	3204614.28	Временный межевой знак	0.1
735	397100.27	3204615.94	Временный межевой знак	0.1

Государственный регистратор		ФГИС ЕГРН
полное наименование должности	подпись	инициалы, фамилия

М.П.

Выписка из Единого государственного реестра недвижимости об объекте недвижимости

Описание местоположения земельного участка

Земельный участок			
(вид объекта недвижимости)			
Лист № ___ Раздела **3.2**	Всего листов раздела **3.2:** ___	Всего разделов: ___	Всего листов выписки: ___
28.04.2022№ 99/2022/464512113			
Кадастровый номер:		**47:13:0000000:21660**	

Сведения о характерных точках границы земельного участка				
Система координат Зона №				
Номер точки	Координаты		Описание закрепления на местности	Средняя квадратическая погрешность определения координат характерных точек границ земельного участка, м
	X	Y		
1	2	3	4	5
736	397095.17	3204614.73	Временный межевой знак	0.1
737	397092.38	3204610.8	Временный межевой знак	0.1
738	397090.77	3204601.5	Временный межевой знак	0.1
739	397095.28	3204590.76	Временный межевой знак	0.1
740	397102.54	3204581.5	Временный межевой знак	0.1
741	397124.74	3204565.41	Временный межевой знак	0.1
742	397142.55	3204546.78	Временный межевой знак	0.1
743	397156.64	3204523.13	Временный межевой знак	0.1
744	397164.77	3204498.47	Временный межевой знак	0.1
745	397166.55	3204481.13	Временный межевой знак	0.1
746	397179.98	3204458.13	Временный межевой знак	0.1
747	397196.01	3204448.58	Временный межевой знак	0.1
748	397210.58	3204447.28	Временный межевой знак	0.1
749	397638.31	3209072.28	Временный межевой знак	0.1
750	397655.14	3209097.16	Временный межевой знак	0.1

Государственный регистратор		ФГИС ЕГРН
полное наименование должности	подпись	инициалы, фамилия

М.П.

Выписка из Единого государственного реестра недвижимости об объекте недвижимости

Описание местоположения земельного участка

Земельный участок			
(вид объекта недвижимости)			
Лист № ___ Раздела **3.2**	Всего листов раздела **3.2:** ___	Всего разделов: ___	Всего листов выписки: ___
28.04.2022№ 99/2022/464512113			
Кадастровый номер:		**47:13:0000000:21660**	

Сведения о характерных точках границы земельного участка

Система координат
Зона №

Номер точки	Координаты		Описание закрепления на местности	Средняя квадратическая погрешность определения координат характерных точек границ земельного участка, м
	X	Y		
1	2	3	4	5
751	397671.14	3209127.94	Временный межевой знак	0.1
752	397698.25	3209178.43	Временный межевой знак	0.1
753	397727.46	3209222.75	Временный межевой знак	0.1
754	397766.63	3209270.81	Временный межевой знак	0.1
755	397818	3209326.21	Временный межевой знак	0.1
756	397852.88	3209345.79	Временный межевой знак	0.1
757	397948.14	3209404.89	Временный межевой знак	0.1
758	397959.49	3209416.93	Временный межевой знак	0.1
759	397958.52	3209428.15	Временный межевой знак	0.1
760	397914.35	3209473.31	Временный межевой знак	0.1
761	397897.74	3209477.88	Временный межевой знак	0.1
762	397878.21	3209466.53	Временный межевой знак	0.1
763	397844.36	3209444.78	Временный межевой знак	0.1
764	397823.27	3209437.56	Временный межевой знак	0.1
765	397802.39	3209443.54	Временный межевой знак	0.1

Государственный регистратор		ФГИС ЕГРН
полное наименование должности	подпись	инициалы, фамилия

М.П.

Выписка из Единого государственного реестра недвижимости об объекте недвижимости

Описание местоположения земельного участка

Земельный участок			
(вид объекта недвижимости)			
Лист № ___ Раздела **3.2**	Всего листов раздела **3.2:** ___	Всего разделов: ___	Всего листов выписки: ___
28.04.2022№ 99/2022/464512113			
Кадастровый номер:		**47:13:0000000:21660**	

Сведения о характерных точках границы земельного участка				
Система координат Зона №				
Номер точки	Координаты		Описание закрепления на местности	Средняя квадратическая погрешность определения координат характерных точек границ земельного участка, м
	X	Y		
1	2	3	4	5
766	397775.92	3209474.21	Временный межевой знак	0.1
767	397764.02	3209498.72	Временный межевой знак	0.1
768	397753.16	3209505.33	Временный межевой знак	0.1
769	397716.54	3209499.43	Временный межевой знак	0.1
770	397667.88	3209484.4	Временный межевой знак	0.1
771	397650.49	3209481.89	Временный межевой знак	0.1
772	397604.64	3209496.38	Временный межевой знак	0.1
773	397577.18	3209490.69	Временный межевой знак	0.1
774	397561.95	3209485.16	Временный межевой знак	0.1
775	397524.67	3209499.82	Временный межевой знак	0.1
776	397493.36	3209521.71	Временный межевой знак	0.1
777	397461.95	3209561.34	Временный межевой знак	0.1
778	397426.06	3209585.15	Временный межевой знак	0.1
779	397403.42	3209621.38	Временный межевой знак	0.1
780	397383.9	3209644.6	Временный межевой знак	0.1

Государственный регистратор		ФГИС ЕГРН
полное наименование должности	подпись	инициалы, фамилия

М.П.

Выписка из Единого государственного реестра недвижимости об объекте недвижимости

Описание местоположения земельного участка

Земельный участок			
(вид объекта недвижимости)			
Лист № ___ Раздела **3.2**	Всего листов раздела **3.2:** ___	Всего разделов: ___	Всего листов выписки: ___
28.04.2022№ 99/2022/464512113			
Кадастровый номер:		**47:13:0000000:21660**	

Сведения о характерных точках границы земельного участка

Система координат
Зона №

Номер точки	Координаты		Описание закрепления на местности	Средняя квадратическая погрешность определения координат характерных точек границ земельного участка, м
	X	Y		
1	2	3	4	5
781	397371.88	3209660.33	Временный межевой знак	0.1
782	397353.69	3209660.47	Временный межевой знак	0.1
783	397330.25	3209655.79	Временный межевой знак	0.1
784	397372.03	3209568.22	Временный межевой знак	0.1
785	397442.07	3209438.16	Временный межевой знак	0.1
786	397494.45	3209339.87	Временный межевой знак	0.1
787	397545.67	3209243.66	Временный межевой знак	0.1
788	397623.49	3209100.1	Временный межевой знак	0.1
789	397634.09	3209080.65	Временный межевой знак	0.1
790	395984.17	3203765.84	Временный межевой знак	0.1
791	395999.42	3203797.77	Временный межевой знак	0.1
792	395997.95	3203819.25	Временный межевой знак	0.1
793	395994.63	3203825.15	Временный межевой знак	0.1
794	395987.25	3203828.44	Временный межевой знак	0.1
795	395988.78	3203841.48	Временный межевой знак	0.1

Государственный регистратор		ФГИС ЕГРН
полное наименование должности	подпись	инициалы, фамилия

М.П.

Выписка из Единого государственного реестра недвижимости об объекте недвижимости

Описание местоположения земельного участка

Земельный участок			
(вид объекта недвижимости)			
Лист № ___ Раздела **3.2**	Всего листов раздела **3.2:** ___	Всего разделов: ___	Всего листов выписки: ___
28.04.2022№ 99/2022/464512113			
Кадастровый номер:		**47:13:0000000:21660**	

Сведения о характерных точках границы земельного участка

Система координат
Зона №

Номер точки	Координаты		Описание закрепления на местности	Средняя квадратическая погрешность определения координат характерных точек границ земельного участка, м
	X	Y		
1	2	3	4	5
796	396002.74	3203889.35	Временный межевой знак	0.1
797	396002.57	3203918.55	Временный межевой знак	0.1
798	395992.46	3203939.05	Временный межевой знак	0.1
799	395976.81	3203954.46	Временный межевой знак	0.1
800	395990.6	3203969.95	Временный межевой знак	0.1
801	395990.06	3203986.3	Временный межевой знак	0.1
802	395981.86	3203996.02	Временный межевой знак	0.1
803	395957.62	3204026.43	Временный межевой знак	0.1
804	395946.24	3204054.19	Временный межевой знак	0.1
805	395951.46	3204107.26	Временный межевой знак	0.1
806	395952.83	3204123.7	Временный межевой знак	0.1
807	395940.73	3204137.81	Временный межевой знак	0.1
808	395926.01	3204143.79	Временный межевой знак	0.1
809	395909.92	3204140.41	Временный межевой знак	0.1
810	395890.8	3204118.74	Временный межевой знак	0.1

Государственный регистратор		ФГИС ЕГРН
полное наименование должности	подпись	инициалы, фамилия

М.П.

Выписка из Единого государственного реестра недвижимости об объекте недвижимости

Описание местоположения земельного участка

Земельный участок			
(вид объекта недвижимости)			
Лист № ___ Раздела **3.2**	Всего листов раздела **3.2:** ___	Всего разделов: ___	Всего листов выписки: ___
28.04.2022№ 99/2022/464512113			
Кадастровый номер:		**47:13:0000000:21660**	

Сведения о характерных точках границы земельного участка

Система координат
Зона №

Номер точки	Координаты		Описание закрепления на местности	Средняя квадратическая погрешность определения координат характерных точек границ земельного участка, м
	X	Y		
1	2	3	4	5
811	395864.37	3204081.51	Временный межевой знак	0.1
812	395826.19	3204039.64	Временный межевой знак	0.1
813	395802.42	3204002.1	Временный межевой знак	0.1
814	395798.06	3203947.92	Временный межевой знак	0.1
815	395822.14	3203937.36	Временный межевой знак	0.1
816	395859.45	3203918.44	Временный межевой знак	0.1
817	395901.18	3203882.96	Временный межевой знак	0.1
818	395919.13	3203855.13	Временный межевой знак	0.1
819	395932.26	3203828.95	Временный межевой знак	0.1
820	395941.86	3203797.01	Временный межевой знак	0.1
821	395960.89	3203771.37	Временный межевой знак	0.1
822	395973.48	3203763.98	Временный межевой знак	0.1
823	394907.67	3202874.12	Временный межевой знак	0.1
824	394960.39	3202911.35	Временный межевой знак	0.1
825	395039.08	3202966.44	Временный межевой знак	0.1

Государственный регистратор		ФГИС ЕГРН
полное наименование должности	подпись	инициалы, фамилия

М.П.

Выписка из Единого государственного реестра недвижимости об объекте недвижимости

Описание местоположения земельного участка

Земельный участок			
(вид объекта недвижимости)			
Лист № ___ Раздела **3.2**	Всего листов раздела **3.2:** ___	Всего разделов: ___	Всего листов выписки: ___
28.04.2022№ 99/2022/464512113			
Кадастровый номер:		**47:13:0000000:21660**	

Сведения о характерных точках границы земельного участка

Система координат
Зона №

Номер точки	Координаты		Описание закрепления на местности	Средняя квадратическая погрешность определения координат характерных точек границ земельного участка, м
	X	Y		
1	2	3	4	5
826	395100.28	3203010.52	Временный межевой знак	0.1
827	395151.36	3203076.42	Временный межевой знак	0.1
828	395204.85	3203128.54	Временный межевой знак	0.1
829	395240.04	3203173.49	Временный межевой знак	0.1
830	395261.62	3203212.82	Временный межевой знак	0.1
831	395270.32	3203239.16	Временный межевой знак	0.1
832	395284.47	3203285.64	Временный межевой знак	0.1
833	395290.67	3203309.37	Временный межевой знак	0.1
834	395314.55	3203411.97	Временный межевой знак	0.1
835	395319.61	3203434.83	Временный межевой знак	0.1
836	395333.56	3203499.02	Временный межевой знак	0.1
837	395338.8	3203519.57	Временный межевой знак	0.1
838	395345.32	3203539.96	Временный межевой знак	0.1
839	395352.67	3203558.51	Временный межевой знак	0.1
840	395369.43	3203591.44	Временный межевой знак	0.1

Государственный регистратор		ФГИС ЕГРН
полное наименование должности	подпись	инициалы, фамилия

М.П.

Выписка из Единого государственного реестра недвижимости об объекте недвижимости

Описание местоположения земельного участка

Земельный участок			
(вид объекта недвижимости)			
Лист № ___ Раздела **3.2**	Всего листов раздела **3.2:** ___	Всего разделов: ___	Всего листов выписки: ___
28.04.2022№ 99/2022/464512113			
Кадастровый номер:		**47:13:0000000:21660**	

Сведения о характерных точках границы земельного участка

Система координат
Зона №

Номер точки	Координаты		Описание закрепления на местности	Средняя квадратическая погрешность определения координат характерных точек границ земельного участка, м
	X	Y		
1	2	3	4	5
841	395379.06	3203605.35	Временный межевой знак	0.1
842	395389.62	3203618.37	Временный межевой знак	0.1
843	395400.61	3203630.34	Временный межевой знак	0.1
844	395404.86	3203633.36	Временный межевой знак	0.1
845	395398.56	3203642.85	Временный межевой знак	0.1
846	395388.13	3203683.26	Временный межевой знак	0.1
847	395513.72	3203809.68	Временный межевой знак	0.1
848	395494.29	3203827.96	Временный межевой знак	0.1
849	395472.48	3203842.82	Временный межевой знак	0.1
850	395445.59	3203850.05	Временный межевой знак	0.1
851	395390.05	3203796.27	Временный межевой знак	0.1
852	395348.88	3203787.44	Временный межевой знак	0.1
853	395327.17	3203755.06	Временный межевой знак	0.1
854	395284.08	3203674.52	Временный межевой знак	0.1
855	395246.31	3203629	Временный межевой знак	0.1

Государственный регистратор		ФГИС ЕГРН
полное наименование должности	подпись	инициалы, фамилия

М.П.

Выписка из Единого государственного реестра недвижимости об объекте недвижимости

Описание местоположения земельного участка

Земельный участок			
(вид объекта недвижимости)			
Лист № ___ Раздела **3.2**	Всего листов раздела **3.2:** ___	Всего разделов: ___	Всего листов выписки: ___
28.04.2022№ 99/2022/464512113			
Кадастровый номер:		**47:13:0000000:21660**	

Сведения о характерных точках границы земельного участка

Система координат
Зона №

Номер точки	Координаты		Описание закрепления на местности	Средняя квадратическая погрешность определения координат характерных точек границ земельного участка, м
	X	Y		
1	2	3	4	5
856	395218.77	3203604.66	Временный межевой знак	0.1
857	395207.53	3203586.71	Временный межевой знак	0.1
858	395197.64	3203562.9	Временный межевой знак	0.1
859	395196.3	3203545.24	Временный межевой знак	0.1
860	395215.58	3203505.53	Временный межевой знак	0.1
861	395231.79	3203517.3	Временный межевой знак	0.1
862	395263.09	3203524.75	Временный межевой знак	0.1
863	395316.12	3203534.72	Временный межевой знак	0.1
864	395334.47	3203532.51	Временный межевой знак	0.1
865	395327.22	3203502.92	Временный межевой знак	0.1
866	395319.88	3203480.67	Временный межевой знак	0.1
867	395302.37	3203484.98	Временный межевой знак	0.1
868	395276.76	3203494.61	Временный межевой знак	0.1
869	395252.16	3203501.56	Временный межевой знак	0.1
870	395230.24	3203502.1	Временный межевой знак	0.1

Государственный регистратор		ФГИС ЕГРН
полное наименование должности	подпись	инициалы, фамилия

М.П.

Выписка из Единого государственного реестра недвижимости об объекте недвижимости

Описание местоположения земельного участка

1350

Земельный участок			
(вид объекта недвижимости)			
Лист № ___ Раздела **3.2**	Всего листов раздела **3.2:** ___	Всего разделов: ___	Всего листов выписки: ___
28.04.2022№ 99/2022/464512113			
Кадастровый номер:		**47:13:0000000:21660**	

Сведения о характерных точках границы земельного участка

Система координат
Зона №

Номер точки	Координаты		Описание закрепления на местности	Средняя квадратическая погрешность определения координат характерных точек границ земельного участка, м
	X	Y		
1	2	3	4	5
871	395223.29	3203493	Временный межевой знак	0.1
872	395228.68	3203411.77	Временный межевой знак	0.1
873	395214.15	3203353.34	Временный межевой знак	0.1
874	395199.87	3203298.62	Временный межевой знак	0.1
875	395174.02	3203218.08	Временный межевой знак	0.1
876	395155.41	3203159.09	Временный межевой знак	0.1
877	395118.81	3203111.97	Временный межевой знак	0.1
878	395027.72	3203028.42	Временный межевой знак	0.1
879	394985.97	3202994.48	Временный межевой знак	0.1
880	394964.42	3202972.66	Временный межевой знак	0.1
881	394943.66	3202958.37	Временный межевой знак	0.1
882	394924.29	3202951.1	Временный межевой знак	0.1
883	394906.18	3202946.98	Временный межевой знак	0.1
884	394899.37	3202926.37	Временный межевой знак	0.1
885	394899.11	3202898.56	Временный межевой знак	0.1

Государственный регистратор		ФГИС ЕГРН
полное наименование должности	подпись	инициалы, фамилия

М.П.

Выписка из Единого государственного реестра недвижимости об объекте недвижимости

Описание местоположения земельного участка

Земельный участок			
(вид объекта недвижимости)			
Лист № ___ Раздела **3.2**	Всего листов раздела **3.2:** ___	Всего разделов: ___	Всего листов выписки: ___
28.04.2022№ 99/2022/464512113			
Кадастровый номер:		**47:13:0000000:21660**	

Сведения о характерных точках границы земельного участка				
Система координат Зона №				
Номер точки	Координаты		Описание закрепления на местности	Средняя квадратическая погрешность определения координат характерных точек границ земельного участка, м
	X	Y		
1	2	3	4	5
886	394901.44	3202884.37	Временный межевой знак	0.1
887	395736.13	3203471.05	Временный межевой знак	0.1
888	395746.89	3203478.87	Временный межевой знак	0.1
889	395764.96	3203492.04	Временный межевой знак	0.1
890	395809.66	3203523.87	Временный межевой знак	0.1
891	395771.72	3203526.69	Временный межевой знак	0.1
892	395742.59	3203526.41	Временный межевой знак	0.1
893	395721.74	3203518.95	Временный межевой знак	0.1
894	395711.13	3203514.7	Временный межевой знак	0.1
895	395704.08	3203506.33	Временный межевой знак	0.1
896	395704.63	3203496.01	Временный межевой знак	0.1
897	395717.48	3203482.35	Временный межевой знак	0.1
898	397407.12	3210316.75	Временный межевой знак	0.1
899	397392.21	3210569.48	Временный межевой знак	0.1
900	397357.99	3210556.31	Временный межевой знак	0.1

Государственный регистратор		ФГИС ЕГРН
полное наименование должности	подпись	инициалы, фамилия

М.П.

Выписка из Единого государственного реестра недвижимости об объекте недвижимости

Описание местоположения земельного участка

Земельный участок			
(вид объекта недвижимости)			
Лист № ___ Раздела **3.2**	Всего листов раздела **3.2:** ___	Всего разделов: ___	Всего листов выписки: ___
28.04.2022№ 99/2022/464512113			
Кадастровый номер:		**47:13:0000000:21660**	

Сведения о характерных точках границы земельного участка

Система координат
Зона №

Номер точки	Координаты		Описание закрепления на местности	Средняя квадратическая погрешность определения координат характерных точек границ земельного участка, м
	X	Y		
1	2	3	4	5
901	397336.22	3210545.06	Временный межевой знак	0.1
902	397316.25	3210526.4	Временный межевой знак	0.1
903	397317.7	3210503	Временный межевой знак	0.1
904	397248.04	3210456.54	Временный межевой знак	0.1
905	397231.96	3210432.03	Временный межевой знак	0.1
906	397201.47	3210426.03	Временный межевой знак	0.1
907	397187.37	3210422.6	Временный межевой знак	0.1
908	397193.31	3210399.92	Временный межевой знак	0.1
909	397213.19	3210369.05	Временный межевой знак	0.1
910	397256.77	3210329.8	Временный межевой знак	0.1
911	397281.55	3210316.1	Временный межевой знак	0.1
912	397344.02	3210311.66	Временный межевой знак	0.1
913	397393.86	3210313.28	Временный межевой знак	0.1
914	395832.23	3204166.77	Временный межевой знак	0.1
915	395837.34	3204183.72	Временный межевой знак	0.1

Государственный регистратор		ФГИС ЕГРН
полное наименование должности	подпись	инициалы, фамилия

М.П.

Выписка из Единого государственного реестра недвижимости об объекте недвижимости

Описание местоположения земельного участка

Земельный участок			
(вид объекта недвижимости)			
Лист № ___ Раздела **3.2**	Всего листов раздела **3.2:** ___	Всего разделов: ___	Всего листов выписки: ___
28.04.2022№ 99/2022/464512113			
Кадастровый номер:		**47:13:0000000:21660**	

Сведения о характерных точках границы земельного участка

Система координат
Зона №

Номер точки	Координаты		Описание закрепления на местности	Средняя квадратическая погрешность определения координат характерных точек границ земельного участка, м
	X	Y		
1	2	3	4	5
916	395850.28	3204199.36	Временный межевой знак	0.1
917	395857.35	3204207.81	Временный межевой знак	0.1
918	395866.82	3204221.02	Временный межевой знак	0.1
919	395847.99	3204259.95	Временный межевой знак	0.1
920	395830.76	3204273.62	Временный межевой знак	0.1
921	395815.63	3204276.96	Временный межевой знак	0.1
922	395772.67	3204278.14	Временный межевой знак	0.1
923	395759.06	3204286.49	Временный межевой знак	0.1
924	395751.6	3204327.58	Временный межевой знак	0.1
925	395723.17	3204345.13	Временный межевой знак	0.1
926	395711.69	3204356.34	Временный межевой знак	0.1
927	395674.24	3204343.13	Временный межевой знак	0.1
928	395676.86	3204331.57	Временный межевой знак	0.1
929	395682.12	3204317.73	Временный межевой знак	0.1
930	395711.12	3204266.32	Временный межевой знак	0.1

Государственный регистратор		ФГИС ЕГРН
полное наименование должности	подпись	инициалы, фамилия

М.П.

Выписка из Единого государственного реестра недвижимости об объекте недвижимости

Описание местоположения земельного участка

Земельный участок			
(вид объекта недвижимости)			
Лист № ___ Раздела **3.2**	Всего листов раздела **3.2:** ___	Всего разделов: ___	Всего листов выписки: ___
28.04.2022№ 99/2022/464512113			
Кадастровый номер:		**47:13:0000000:21660**	

Сведения о характерных точках границы земельного участка

Система координат
Зона №

Номер точки	Координаты		Описание закрепления на местности	Средняя квадратическая погрешность определения координат характерных точек границ земельного участка, м
	X	Y		
1	2	3	4	5
931	395737.37	3204202.27	Временный межевой знак	0.1
932	395774.23	3204160.77	Временный межевой знак	0.1
933	397572.4	3210603.14	Временный межевой знак	0.1
934	397619.6	3210657.34	Временный межевой знак	0.1
935	397598.81	3210678.02	Временный межевой знак	0.1
936	397555.54	3210732.99	Временный межевой знак	0.1
937	397537.61	3210779	Временный межевой знак	0.1
938	397522.67	3210844.79	Временный межевой знак	0.1
939	397514.98	3210913.14	Временный межевой знак	0.1
940	397507.95	3210975.76	Временный межевой знак	0.1
941	397496.15	3211028.77	Временный межевой знак	0.1
942	397473.23	3211076.52	Временный межевой знак	0.1
943	397453.06	3211083.62	Временный межевой знак	0.1
944	397432.25	3211085.08	Временный межевой знак	0.1
945	397446.28	3210916.97	Временный межевой знак	0.1

Государственный регистратор		ФГИС ЕГРН
полное наименование должности	подпись	инициалы, фамилия

М.П.

Выписка из Единого государственного реестра недвижимости об объекте недвижимости

Описание местоположения земельного участка

Земельный участок			
(вид объекта недвижимости)			
Лист № ___ Раздела **3.2**	Всего листов раздела **3.2:** ___	Всего разделов: ___	Всего листов выписки: ___
28.04.2022№ 99/2022/464512113			
Кадастровый номер:		**47:13:0000000:21660**	

Сведения о характерных точках границы земельного участка

Система координат
Зона №

Номер точки	Координаты		Описание закрепления на местности	Средняя квадратическая погрешность определения координат характерных точек границ земельного участка, м
	X	Y		
1	2	3	4	5
946	397459.58	3210779.37	Временный межевой знак	0.1
947	397467.75	3210720.9	Временный межевой знак	0.1
948	397466.35	3210647.05	Временный межевой знак	0.1
949	397482.77	3210619.91	Временный межевой знак	0.1
950	397491.68	3210625.72	Временный межевой знак	0.1
951	397542.88	3210617.58	Временный межевой знак	0.1
952	397563.98	3210611.62	Временный межевой знак	0.1
953	396920.12	3204345.1	Временный межевой знак	0.1
954	396928.68	3204362.79	Временный межевой знак	0.1
955	396934.38	3204386.14	Временный межевой знак	0.1
956	396939.53	3204406.77	Временный межевой знак	0.1
957	396932.87	3204423.14	Временный межевой знак	0.1
958	396920.1	3204432.87	Временный межевой знак	0.1
959	396906.87	3204440.14	Временный межевой знак	0.1
960	396886.84	3204450.88	Временный межевой знак	0.1

Государственный регистратор		ФГИС ЕГРН
полное наименование должности	подпись	инициалы, фамилия

М.П.

Выписка из Единого государственного реестра недвижимости об объекте недвижимости

Описание местоположения земельного участка

Земельный участок			
(вид объекта недвижимости)			
Лист № ___ Раздела **3.2**	Всего листов раздела **3.2:** ___	Всего разделов: ___	Всего листов выписки: ___
28.04.2022№ 99/2022/464512113			
Кадастровый номер:		**47:13:0000000:21660**	

Сведения о характерных точках границы земельного участка

Система координат
Зона №

Номер точки	Координаты		Описание закрепления на местности	Средняя квадратическая погрешность определения координат характерных точек границ земельного участка, м
	X	Y		
1	2	3	4	5
961	396864.4	3204460.3	Временный межевой знак	0.1
962	396843	3204467.35	Временный межевой знак	0.1
963	396796.81	3204463.4	Временный межевой знак	0.1
964	396791.7	3204455.89	Временный межевой знак	0.1
965	396739.15	3204450.32	Временный межевой знак	0.1
966	396711.41	3204448.29	Временный межевой знак	0.1
967	396699.02	3204450.69	Временный межевой знак	0.1
968	396681.42	3204347.2	Временный межевой знак	0.1
969	396714.24	3204334.6	Временный межевой знак	0.1
970	396735.72	3204332.43	Временный межевой знак	0.1
971	396762.57	3204331.42	Временный межевой знак	0.1
972	396782.9	3204339.38	Временный межевой знак	0.1
973	396793.95	3204348.11	Временный межевой знак	0.1
974	396796.28	3204362.47	Временный межевой знак	0.1
975	396798.18	3204378.03	Временный межевой знак	0.1

Государственный регистратор		ФГИС ЕГРН
полное наименование должности	подпись	инициалы, фамилия

М.П.

Выписка из Единого государственного реестра недвижимости об объекте недвижимости

Описание местоположения земельного участка

Земельный участок			
(вид объекта недвижимости)			
Лист № ___ Раздела **3.2**	Всего листов раздела **3.2:** ___	Всего разделов: ___	Всего листов выписки: ___
28.04.2022№ 99/2022/464512113			
Кадастровый номер:		**47:13:0000000:21660**	

Сведения о характерных точках границы земельного участка

Система координат
Зона №

Номер точки	Координаты		Описание закрепления на местности	Средняя квадратическая погрешность определения координат характерных точек границ земельного участка, м
	X	Y		
1	2	3	4	5
976	396804.62	3204386.77	Временный межевой знак	0.1
977	396814.7	3204385.32	Временный межевой знак	0.1
978	396816.77	3204376.57	Временный межевой знак	0.1
979	396816.77	3204340.72	Временный межевой знак	0.1
980	396819.87	3204327.5	Временный межевой знак	0.1
981	396836.07	3204317.4	Временный межевой знак	0.1
982	396855.35	3204314.98	Временный межевой знак	0.1
983	396868.82	3204320.35	Временный межевой знак	0.1
984	396879.07	3204337.21	Временный межевой знак	0.1
985	396889.38	3204348.58	Временный межевой знак	0.1
986	396900.33	3204349.84	Временный межевой знак	0.1
987	396910.23	3204344.37	Временный межевой знак	0.1
988	397061.47	3204012.98	Временный межевой знак	0.1
989	397078.3	3204017.24	Временный межевой знак	0.1
990	397111.09	3204044.19	Временный межевой знак	0.1

Государственный регистратор		ФГИС ЕГРН
полное наименование должности	подпись	инициалы, фамилия

М.П.

Выписка из Единого государственного реестра недвижимости об объекте недвижимости

Описание местоположения земельного участка

Земельный участок			
(вид объекта недвижимости)			
Лист № ___ Раздела **3.2**	Всего листов раздела **3.2:** ___	Всего разделов: ___	Всего листов выписки: ___
28.04.2022№ 99/2022/464512113			
Кадастровый номер:		**47:13:0000000:21660**	

Сведения о характерных точках границы земельного участка

Система координат
Зона №

Номер точки	Координаты		Описание закрепления на местности	Средняя квадратическая погрешность определения координат характерных точек границ земельного участка, м
	X	Y		
1	2	3	4	5
991	397130.83	3204058.68	Временный межевой знак	0.1
992	397077.45	3204095.36	Временный межевой знак	0.1
993	397061.15	3204117.75	Временный межевой знак	0.1
994	397025.59	3204145.69	Временный межевой знак	0.1
995	396978.92	3204173.02	Временный межевой знак	0.1
996	396956.56	3204185.03	Временный межевой знак	0.1
997	396948.91	3204167.18	Временный межевой знак	0.1
998	396946.86	3204149.76	Временный межевой знак	0.1
999	396949.55	3204137.73	Временный межевой знак	0.1
1000	396940.21	3204114.94	Временный межевой знак	0.1
1001	396926.67	3204090.09	Временный межевой знак	0.1
1002	396969.91	3204056.52	Временный межевой знак	0.1
1003	397004.81	3204025.64	Временный межевой знак	0.1
1004	397030.11	3204013.74	Временный межевой знак	0.1
1005	395202	3202725.93	Временный межевой знак	0.1

Государственный регистратор		ФГИС ЕГРН
полное наименование должности	подпись	инициалы, фамилия

М.П.

Выписка из Единого государственного реестра недвижимости об объекте недвижимости

Описание местоположения земельного участка

Земельный участок			
(вид объекта недвижимости)			
Лист № ___ Раздела **3.2**	Всего листов раздела **3.2:** ___	Всего разделов: ___	Всего листов выписки: ___
28.04.2022№ 99/2022/464512113			
Кадастровый номер:		**47:13:0000000:21660**	

Сведения о характерных точках границы земельного участка

Система координат
Зона №

Номер точки	Координаты		Описание закрепления на местности	Средняя квадратическая погрешность определения координат характерных точек границ земельного участка, м
	X	Y		
1	2	3	4	5
1006	395217.21	3202743.62	Временный межевой знак	0.1
1007	395245.04	3202749.81	Временный межевой знак	0.1
1008	395276.58	3202779.38	Временный межевой знак	0.1
1009	395296.77	3202779.23	Временный межевой знак	0.1
1010	395323.98	3202800.61	Временный межевой знак	0.1
1011	395345.88	3202806.15	Временный межевой знак	0.1
1012	395361.72	3202814.61	Временный межевой знак	0.1
1013	395375.09	3202840.76	Временный межевой знак	0.1
1014	395383.17	3202878.77	Временный межевой знак	0.1
1015	395397.12	3202896.07	Временный межевой знак	0.1
1016	395335.7	3202928.1	Временный межевой знак	0.1
1017	395274.83	3202963.09	Временный межевой знак	0.1
1018	395265.06	3202938.14	Временный межевой знак	0.1
1019	395227.59	3202867.61	Временный межевой знак	0.1
1020	395190.61	3202804.25	Временный межевой знак	0.1

Государственный регистратор		ФГИС ЕГРН
полное наименование должности	подпись	инициалы, фамилия

М.П.

Выписка из Единого государственного реестра недвижимости об объекте недвижимости

Описание местоположения земельного участка

1360

Земельный участок			
(вид объекта недвижимости)			
Лист № ___ Раздела **3.2**	Всего листов раздела **3.2:** ___	Всего разделов: ___	Всего листов выписки: ___
28.04.2022№ 99/2022/464512113			
Кадастровый номер:		**47:13:0000000:21660**	

Сведения о характерных точках границы земельного участка

Система координат
Зона №

Номер точки	Координаты		Описание закрепления на местности	Средняя квадратическая погрешность определения координат характерных точек границ земельного участка, м
	X	Y		
1	2	3	4	5
1021	395174.38	3202773.99	Временный межевой знак	0.1
1022	395170.71	3202750.49	Временный межевой знак	0.1
1023	395176.12	3202735.69	Временный межевой знак	0.1
1024	395189.26	3202725.54	Временный межевой знак	0.1
1025	395335.73	3202935.21	Временный межевой знак	0.1
1026	395351.06	3202971.86	Временный межевой знак	0.1
1027	395359.13	3203001.89	Временный межевой знак	0.1
1028	395362.42	3203026.08	Временный межевой знак	0.1
1029	395349.69	3203051.87	Временный межевой знак	0.1
1030	395302.66	3203106.47	Временный межевой знак	0.1
1031	395237.98	3203059.56	Временный межевой знак	0.1
1032	395267.87	3203036.61	Временный межевой знак	0.1
1033	395310.39	3203020.67	Временный межевой знак	0.1
1034	395278.33	3202968.19	Временный межевой знак	0.1
1035	395994.72	3204192.92	Временный межевой знак	0.1

Государственный регистратор		ФГИС ЕГРН
полное наименование должности	подпись	инициалы, фамилия

М.П.

Выписка из Единого государственного реестра недвижимости об объекте недвижимости

Описание местоположения земельного участка

1361

Земельный участок			
(вид объекта недвижимости)			
Лист № ___ Раздела **3.2**	Всего листов раздела **3.2:** ___	Всего разделов: ___	Всего листов выписки: ___
28.04.2022№ 99/2022/464512113			
Кадастровый номер:		**47:13:0000000:21660**	

Сведения о характерных точках границы земельного участка

Система координат
Зона №

Номер точки	Координаты		Описание закрепления на местности	Средняя квадратическая погрешность определения координат характерных точек границ земельного участка, м
	X	Y		
1	2	3	4	5
1036	396019.16	3204225.5	Временный межевой знак	0.1
1037	395955.95	3204321.64	Временный межевой знак	0.1
1038	396083	3204624.07	Временный межевой знак	0.1
1039	396095.73	3204657.34	Временный межевой знак	0.1
1040	396079.3	3204692.92	Временный межевой знак	0.1
1041	396064.76	3204709.36	Временный межевой знак	0.1
1042	396046.13	3204720.13	Временный межевой знак	0.1
1043	396011.94	3204723.97	Временный межевой знак	0.1
1044	395976.49	3204704.99	Временный межевой знак	0.1
1045	395919.52	3204658.47	Временный межевой знак	0.1
1046	395870.43	3204611.15	Временный межевой знак	0.1
1047	395826.26	3204549.66	Временный межевой знак	0.1
1048	395792.22	3204486.93	Временный межевой знак	0.1
1049	395782.2	3204443.22	Временный межевой знак	0.1
1050	395789.21	3204399.84	Временный межевой знак	0.1

Государственный регистратор		ФГИС ЕГРН
полное наименование должности	подпись	инициалы, фамилия

М.П.

Выписка из Единого государственного реестра недвижимости об объекте недвижимости

Описание местоположения земельного участка

Земельный участок			
(вид объекта недвижимости)			
Лист № ___ Раздела **3.2**	Всего листов раздела **3.2:** ___	Всего разделов: ___	Всего листов выписки: ___
28.04.2022№ 99/2022/464512113			
Кадастровый номер:		**47:13:0000000:21660**	

Сведения о характерных точках границы земельного участка

Система координат
Зона №

Номер точки	Координаты		Описание закрепления на местности	Средняя квадратическая погрешность определения координат характерных точек границ земельного участка, м
	X	Y		
1	2	3	4	5
1051	395817.08	3204361.66	Временный межевой знак	0.1
1052	395860.16	3204317.5	Временный межевой знак	0.1
1053	395952.52	3204227.85	Временный межевой знак	0.1
1054	396197.57	3204107.66	Временный межевой знак	0.1
1055	396249.37	3204136.29	Временный межевой знак	0.1
1056	396280.01	3204159.71	Временный межевой знак	0.1
1057	396330.42	3204231.85	Временный межевой знак	0.1
1058	396186.89	3204386.5	Временный межевой знак	0.1
1059	396193.06	3204391.79	Временный межевой знак	0.1
1060	396335.37	3204240.94	Временный межевой знак	0.1
1061	396372.03	3204302.93	Временный межевой знак	0.1
1062	396396.79	3204359.09	Временный межевой знак	0.1
1063	396399.56	3204378.66	Временный межевой знак	0.1
1064	396371.46	3204376.14	Временный межевой знак	0.1
1065	396304.38	3204422.46	Временный межевой знак	0.1

Государственный регистратор		ФГИС ЕГРН
полное наименование должности	подпись	инициалы, фамилия

М.П.

Выписка из Единого государственного реестра недвижимости об объекте недвижимости

Описание местоположения земельного участка

Земельный участок			
(вид объекта недвижимости)			
Лист № ___ Раздела **3.2**	Всего листов раздела **3.2:** ___	Всего разделов: ___	Всего листов выписки: ___
28.04.2022№ 99/2022/464512113			
Кадастровый номер:		**47:13:0000000:21660**	

Сведения о характерных точках границы земельного участка

Система координат
Зона №

Номер точки	Координаты		Описание закрепления на местности	Средняя квадратическая погрешность определения координат характерных точек границ земельного участка, м
	X	Y		
1	2	3	4	5
1066	396258.22	3204622.58	Временный межевой знак	0.1
1067	396266.35	3204624.23	Временный межевой знак	0.1
1068	396309.35	3204425.82	Временный межевой знак	0.1
1069	396371.8	3204384.21	Временный межевой знак	0.1
1070	396399.38	3204386.25	Временный межевой знак	0.1
1071	396401.64	3204424.88	Временный межевой знак	0.1
1072	396401.35	3204454.2	Временный межевой знак	0.1
1073	396384.15	3204465.87	Временный межевой знак	0.1
1074	396377.58	3204476.54	Временный межевой знак	0.1
1075	396379.12	3204485.96	Временный межевой знак	0.1
1076	396387.81	3204498.43	Временный межевой знак	0.1
1077	396404.42	3204509.8	Временный межевой знак	0.1
1078	396431.96	3204521.85	Временный межевой знак	0.1
1079	396480.08	3204558.2	Временный межевой знак	0.1
1080	396543.67	3204563.96	Временный межевой знак	0.1

Государственный регистратор		ФГИС ЕГРН
полное наименование должности	подпись	инициалы, фамилия

М.П.

Выписка из Единого государственного реестра недвижимости об объекте недвижимости

Описание местоположения земельного участка

Земельный участок			
(вид объекта недвижимости)			
Лист № ___ Раздела **3.2**	Всего листов раздела **3.2:** ___	Всего разделов: ___	Всего листов выписки: ___
28.04.2022№ 99/2022/464512113			
Кадастровый номер:		**47:13:0000000:21660**	

Сведения о характерных точках границы земельного участка				
Система координат Зона №				
Номер точки	Координаты		Описание закрепления на местности	Средняя квадратическая погрешность определения координат характерных точек границ земельного участка, м
	X	Y		
1	2	3	4	5
1081	396543.1	3204622.76	Временный межевой знак	0.1
1082	396435.83	3204623.59	Временный межевой знак	0.1
1083	396459.9	3204564.97	Временный межевой знак	0.1
1084	396453.82	3204561.93	Временный межевой знак	0.1
1085	396428.97	3204622.12	Временный межевой знак	0.1
1086	396418.4	3204622.8	Временный межевой знак	0.1
1087	396331.26	3204790.62	Временный межевой знак	0.1
1088	396337.1	3204793.23	Временный межевой знак	0.1
1089	396422.07	3204631.81	Временный межевой знак	0.1
1090	396542.69	3204631.09	Временный межевой знак	0.1
1091	396541.81	3204707.04	Временный межевой знак	0.1
1092	396455	3204976.44	Временный межевой знак	0.1
1093	396462.1	3204980.07	Временный межевой знак	0.1
1094	396503.37	3204853.2	Временный межевой знак	0.1
1095	396548.61	3204709.56	Временный межевой знак	0.1

Государственный регистратор		ФГИС ЕГРН
полное наименование должности	подпись	инициалы, фамилия

М.П.

Выписка из Единого государственного реестра недвижимости об объекте недвижимости

Описание местоположения земельного участка

Земельный участок			
(вид объекта недвижимости)			
Лист № ___ Раздела **3.2**	Всего листов раздела **3.2:** ___	Всего разделов: ___	Всего листов выписки: ___
28.04.2022№ 99/2022/464512113			
Кадастровый номер:		**47:13:0000000:21660**	

Сведения о характерных точках границы земельного участка				
Система координат Зона №				
Номер точки	Координаты		Описание закрепления на местности	Средняя квадратическая погрешность определения координат характерных точек границ земельного участка, м
	X	Y		
1	2	3	4	5
1096	396549.99	3204564.15	Временный межевой знак	0.1
1097	396586.54	3204560.75	Временный межевой знак	0.1
1098	396615.38	3204672.07	Временный межевой знак	0.1
1099	396622.04	3204669.8	Временный межевой знак	0.1
1100	396593.93	3204558.07	Временный межевой знак	0.1
1101	396675.73	3204523.98	Временный межевой знак	0.1
1102	396674.05	3204527.67	Временный межевой знак	0.1
1103	396675.69	3204568.88	Временный межевой знак	0.1
1104	396682.04	3204611.08	Временный межевой знак	0.1
1105	396696.18	3204711.16	Временный межевой знак	0.1
1106	396625.59	3204755.83	Временный межевой знак	0.1
1107	396608.75	3204772.28	Временный межевой знак	0.1
1108	396603.21	3204793.17	Временный межевой знак	0.1
1109	396593.41	3204804.53	Временный межевой знак	0.1
1110	396544.6	3204824.52	Временный межевой знак	0.1

Государственный регистратор		ФГИС ЕГРН
полное наименование должности	подпись	инициалы, фамилия

М.П.

Выписка из Единого государственного реестра недвижимости об объекте недвижимости

Описание местоположения земельного участка

Земельный участок			
(вид объекта недвижимости)			
Лист № ___ Раздела **3.2**	Всего листов раздела **3.2:** ___	Всего разделов: ___	Всего листов выписки: ___
28.04.2022№ 99/2022/464512113			
Кадастровый номер:		**47:13:0000000:21660**	

Сведения о характерных точках границы земельного участка

Система координат
Зона №

Номер точки	Координаты		Описание закрепления на местности	Средняя квадратическая погрешность определения координат характерных точек границ земельного участка, м
	X	Y		
1	2	3	4	5
1111	396532.29	3204840.7	Временный межевой знак	0.1
1112	396507.57	3204912.81	Временный межевой знак	0.1
1113	396489.47	3205001.29	Временный межевой знак	0.1
1114	396488.83	3205042.26	Временный межевой знак	0.1
1115	396478.75	3205045.04	Временный межевой знак	0.1
1116	396421.95	3205076	Временный межевой знак	0.1
1117	396426.73	3205084.78	Временный межевой знак	0.1
1118	396482.52	3205054.37	Временный межевой знак	0.1
1119	396488.96	3205052.6	Временный межевой знак	0.1
1120	396484.6	3205103.41	Временный межевой знак	0.1
1121	396485.89	3205157.63	Временный межевой знак	0.1
1122	396461.3	3205142.28	Временный межевой знак	0.1
1123	396429.09	3205146.01	Временный межевой знак	0.1
1124	396409.57	3205110.02	Временный межевой знак	0.1
1125	396320.86	3204957.44	Временный межевой знак	0.1

Государственный регистратор		ФГИС ЕГРН
полное наименование должности	подпись	инициалы, фамилия

М.П.

Выписка из Единого государственного реестра недвижимости об объекте недвижимости

Описание местоположения земельного участка

Земельный участок			
(вид объекта недвижимости)			
Лист № ___ Раздела **3.2**	Всего листов раздела **3.2:** ___	Всего разделов: ___	Всего листов выписки: ___
28.04.2022№ 99/2022/464512113			
Кадастровый номер:		**47:13:0000000:21660**	

Сведения о характерных точках границы земельного участка

Система координат
Зона №

Номер точки	Координаты		Описание закрепления на местности	Средняя квадратическая погрешность определения координат характерных точек границ земельного участка, м
	X	Y		
1	2	3	4	5
1126	396265.76	3204870.51	Временный межевой знак	0.1
1127	396285.59	3204867.55	Временный межевой знак	0.1
1128	396294.68	3204847.73	Временный межевой знак	0.1
1129	396296.88	3204820.25	Временный межевой знак	0.1
1130	396302.18	3204795.61	Временный межевой знак	0.1
1131	396353.02	3204846.79	Временный межевой знак	0.1
1132	396384.02	3204910.26	Временный межевой знак	0.1
1133	396418.22	3204993.14	Временный межевой знак	0.1
1134	396426.23	3204990.12	Временный межевой знак	0.1
1135	396368.18	3204850	Временный межевой знак	0.1
1136	396353.04	3204830.12	Временный межевой знак	0.1
1137	396304.02	3204783.3	Временный межевой знак	0.1
1138	396200.11	3204685.43	Временный межевой знак	0.1
1139	396111.9	3204658.35	Временный межевой знак	0.1
1140	396101.12	3204645.6	Временный межевой знак	0.1

Государственный регистратор		ФГИС ЕГРН
полное наименование должности	подпись	инициалы, фамилия

М.П.

Выписка из Единого государственного реестра недвижимости об объекте недвижимости

Описание местоположения земельного участка

Земельный участок			
(вид объекта недвижимости)			
Лист № ___ Раздела **3.2**	Всего листов раздела **3.2:** ___	Всего разделов: ___	Всего листов выписки: ___
28.04.2022№ 99/2022/464512113			
Кадастровый номер:		**47:13:0000000:21660**	

Сведения о характерных точках границы земельного участка				
Система координат Зона №				
Номер точки	Координаты		Описание закрепления на местности	Средняя квадратическая погрешность определения координат характерных точек границ земельного участка, м
	X	Y		
1	2	3	4	5
1141	395962.35	3204322.06	Временный межевой знак	0.1
1142	396024.9	3204228.79	Временный межевой знак	0.1
1143	396024.67	3204217.81	Временный межевой знак	0.1
1144	396001.63	3204186.7	Временный межевой знак	0.1
1145	396092.3	3204134.39	Временный межевой знак	0.1
1146	396154.66	3204108.21	Временный межевой знак	0.1
1147	396869.6	3204122.77	Временный межевой знак	0.1
1148	396881.8	3204142.88	Временный межевой знак	0.1
1149	396890.74	3204169.42	Временный межевой знак	0.1
1150	396893.99	3204183.22	Временный межевой знак	0.1
1151	396872.65	3204164.17	Временный межевой знак	0.1
1152	396852.44	3204159.65	Временный межевой знак	0.1
1153	396804.8	3204154.64	Временный межевой знак	0.1
1154	396795.94	3204142.49	Временный межевой знак	0.1
1155	396793.97	3204132.24	Временный межевой знак	0.1

Государственный регистратор		ФГИС ЕГРН
полное наименование должности	подпись	инициалы, фамилия

М.П.

Выписка из Единого государственного реестра недвижимости об объекте недвижимости

Описание местоположения земельного участка

Земельный участок			
(вид объекта недвижимости)			
Лист № ___ Раздела **3.2**	Всего листов раздела **3.2:** ___	Всего разделов: ___	Всего листов выписки: ___
28.04.2022№ 99/2022/464512113			
Кадастровый номер:		**47:13:0000000:21660**	

Сведения о характерных точках границы земельного участка				
Система координат Зона №				
Номер точки	Координаты		Описание закрепления на местности	Средняя квадратическая погрешность определения координат характерных точек границ земельного участка, м
	X	Y		
1	2	3	4	5
1156	396799.23	3204120.33	Временный межевой знак	0.1
1157	396835.86	3204119	Временный межевой знак	0.1
1158	396053.4	3204869.43	Временный межевой знак	0.1
1159	396059	3204887.69	Временный межевой знак	0.1
1160	396061.64	3204907.69	Временный межевой знак	0.1
1161	396058.25	3204925.43	Временный межевой знак	0.1
1162	396046.55	3204938.07	Временный межевой знак	0.1
1163	396027.78	3204941.79	Временный межевой знак	0.1
1164	395992.84	3204882.88	Временный межевой знак	0.1
1165	396033.28	3204874.46	Временный межевой знак	0.1

Государственный регистратор		ФГИС ЕГРН
полное наименование должности	подпись	инициалы, фамилия

М.П.

Выписка из Единого государственного реестра недвижимости об объекте недвижимости

Сведения о частях земельного участка

Земельный участок			
(вид объекта недвижимости)			
Лист № ___ Раздела **4**	Всего листов раздела **4:** ___	Всего разделов: ___	Всего листов выписки: ___
28.04.2022№ 99/2022/464512113			
Кадастровый номер:		**47:13:0000000:21660**	

План (чертеж, схема) части земельного участка		Учетный номер части: **47:13:0000000:21660/1**	
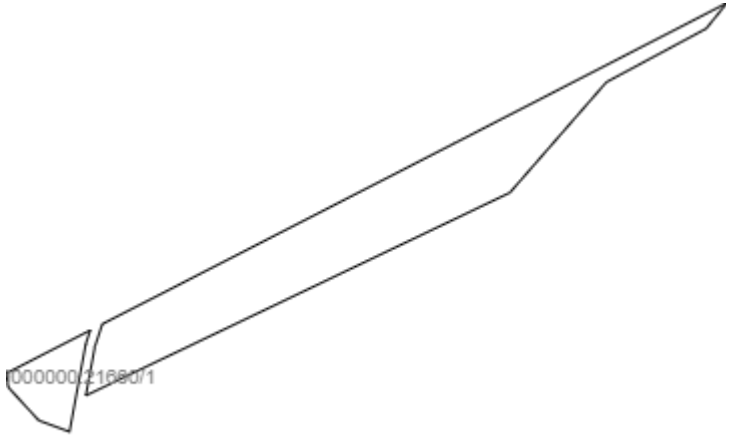			
Масштаб 1: данные отсутствуют	Условные обозначения:		

Государственный регистратор		ФГИС ЕГРН
полное наименование должности	подпись	инициалы, фамилия

М.П.

Выписка из Единого государственного реестра недвижимости об объекте недвижимости

Сведения о частях земельного участка

Земельный участок			
(вид объекта недвижимости)			
Лист № ___ Раздела **4.1**	Всего листов раздела **4.1:** ___	Всего разделов: ___	Всего листов выписки: ___
28.04.2022№ 99/2022/464512113			
Кадастровый номер:		**47:13:0000000:21660**	

Учетный номер части	Площадь ($м^2$)	Содержание ограничения в использовании или ограничения права на объект недвижимости или обременения объекта недвижимости
1	2	3
1	7119	Ограничения прав на земельный участок, предусмотренные статьями 56, 56.1 Земельного кодекса Российской Федерации, 47.13.2.13, Карта (план) № 166/2012 от 25.10.2012

Государственный регистратор		ФГИС ЕГРН
полное наименование должности	подпись	инициалы, фамилия

М.П.

Выписка из Единого государственного реестра недвижимости об объекте недвижимости

Сведения о частях земельного участка

Земельный участок			
(вид объекта недвижимости)			
Лист № ___ Раздела **4.2**	Всего листов раздела **4.2:** ___	Всего разделов: ___	Всего листов выписки: ___
28.04.2022№ 99/2022/464512113			
Кадастровый номер:		**47:13:0000000:21660**	

Сведения о характерных точках границы части (частей) земельного участка

Учетный номер части: 1

Система координат: МСК 47 зона 3
Зона №

Номер точки	Координаты, м		Описание закрепления на местности	Средняя квадратическая погрешность определения координат характерных точек границы части земельного участка, м
	X	Y		
1	2	3	4	5
80	397594.07	3214133.27	данные отсутствуют	данные отсутствуют
81	397614.68	3214137.08	данные отсутствуют	данные отсутствуют
81	397614.68	3214137.08	данные отсутствуют	данные отсутствуют
105	397748.42	3214394.38	данные отсутствуют	данные отсутствуют
106	397725.91	3214352.39	данные отсутствуют	данные отсутствуют
107	397679.43	3214311.77	данные отсутствуют	данные отсутствуют
316	397615.67	3214133.2	данные отсутствуют	данные отсутствуют
317	397578.85	3214126.39	данные отсутствуют	данные отсутствуют
318	397583.58	3214113.45	данные отсутствуют	данные отсутствуют
319	397597.48	3214100.67	данные отсутствуют	данные отсутствуют
1166	397759.2	3214403.14	данные отсутствуют	данные отсутствуют
1167	397699.99	3214288.05	данные отсутствуют	данные отсутствуют
1168	397624.13	3214140.19	данные отсутствуют	данные отсутствуют
1169	397621.53	3214135.13	данные отсутствуют	данные отсутствуют
1169	397621.53	3214135.13	данные отсутствуют	данные отсутствуют
1170	397603.33	3214099.65	данные отсутствуют	данные отсутствуют

Государственный регистратор		ФГИС ЕГРН
полное наименование должности	подпись	инициалы, фамилия

М.П.

Филиал Федерального государственного бюджетного учреждения «Федеральная кадастровая палата федеральной службы государственной регистрации, кадастра и картографии» по Ленинградской области

полное наименование органа регистрации прав

Раздел 1

Выписка из Единого государственного реестра недвижимости об объекте недвижимости

Сведения о характеристиках объекта недвижимости

На основании запроса от 27.09.2022, поступившего на рассмотрение 29.09.2022, сообщаем, что согласно записям Единого государственного реестра недвижимости:

Земельный участок			
(вид объекта недвижимости)			
Лист № ___ Раздела **1**	Всего листов раздела **1:** ___	Всего разделов: **0**	Всего листов выписки: **831**
26.09.2022 № КУВИ-001/2022-169101169			
Кадастровый номер:		**47:13:0000000:22117**	

Номер кадастрового квартала:	47:13:0000000
Дата присвоения кадастрового номера:	21.01.2022
Ранее присвоенный государственный учетный номер:	данные отсутствуют
Адрес:	Российская Федерация, Ленинградская область, Тихвинский муниципальный район, Цывлёвское сельское поселение
Площадь:	6012169 +/-21455 кв. м
Кадастровая стоимость, руб.:	26874395.43
Кадастровые номера расположенных в пределах земельного участка объектов недвижимости:	47:13:0000000:20887, 47:13:0000000:21511, 47:13:0000000:4949, 47:00:0000000:1580, 47:00:0000000:40061, 47:00:0000000:40088
Кадастровые номера объектов недвижимости, из которых образован объект недвижимости:	47:13:0000000:77
Кадастровые номера образованных объектов недвижимости:	данные отсутствуют
Сведения о включении объекта недвижимости в состав предприятия как имущественного комплекса:	данные отсутствуют

полное наименование должности	подпись	инициалы, фамилия

М.П.

Выписка из Единого государственного реестра недвижимости об объекте недвижимости

Сведения о характеристиках объекта недвижимости

Земельный участок			
(вид объекта недвижимости)			
Лист № ___ Раздела **1**	Всего листов раздела **1:** ___	Всего разделов: **0**	Всего листов выписки: **831**
26.09.2022 № КУВИ-001/2022-169101169			
Кадастровый номер:		**47:13:0000000:22117**	

Категория земель:	Земли сельскохозяйственного назначения
Виды разрешенного использования:	Сельскохозяйственное использование
Сведения о кадастровом инженере:	Ечикова Елена Николаевна, №10609, кадастровые работы: образованием одного земельного участка путем раздела с сохранением в измененных границах земельного участка с кадастровым номером 47:13:0000000:77 от 07.12.2021
Сведения о лесах, водных объектах и об иных природных объектах, расположенных в пределах земельного участка:	данные отсутствуют
Сведения о том, что земельный участок полностью или частично расположен в границах зоны с особыми условиями использования территории или территории объекта культурного наследия	Земельный участок полностью (частично) расположен в границах 47:13-6.93, 47:13-6.74, 47:13-6.299, 47:18-6.641, 47:13-6.722, 47:13-6.218, 47:13-6.154, 47:13-6.191, 47:13-6.25, 47:18-6.52, 47:13-6.268, 47:13-6.729, 47:13-6.354, 47:13-6.163, 47:13-6.895, 47:13-6.898, 47:13-6.896, 47:13-6.970, 47:13-6.1082
Сведения о том, что земельный участок расположен в границах особой экономической зоны, территории опережающего социально-экономического развития, зоны территориального развития в Российской Федерации, игорной зоны:	данные отсутствуют
Сведения о том, что земельный участок расположен в границах особо охраняемой природной территории, охотничьих угодий, лесничеств, лесопарков:	данные отсутствуют
Сведения о результатах проведения государственного земельного надзора:	данные отсутствуют
Сведения о расположении земельного участка в границах территории, в отношении которой утвержден проект межевания территории:	данные отсутствуют

полное наименование должности	подпись	инициалы, фамилия

М.П.

Выписка из Единого государственного реестра недвижимости об объекте недвижимости

Сведения о характеристиках объекта недвижимости

Земельный участок			
(вид объекта недвижимости)			
Лист № ___ Раздела **1**	Всего листов раздела **1:** ___	Всего разделов: **0**	Всего листов выписки: **831**
26.09.2022 № КУВИ-001/2022-169101169			
Кадастровый номер:		**47:13:0000000:22117**	

Условный номер земельного участка:	данные отсутствуют
Сведения о принятии акта и (или) заключении договора, предусматривающих предоставление в соответствии с земельным законодательством исполнительным органом государственной власти или органом местного самоуправления находящегося в государственной или муниципальной собственности земельного участка для строительства наемного дома социального использования или наемного дома коммерческого использования:	данные отсутствуют
Сведения о том, что земельный участок или земельные участки образованы на основании решения об изъятии земельного участка и (или) расположенного на нем объекта недвижимости для государственных или муниципальных нужд:	данные отсутствуют
Сведения о том, что земельный участок образован из земель или земельного участка, государственная собственность на которые не разграничена:	данные отсутствуют
Сведения о наличии земельного спора о местоположении границ земельных участков:	данные отсутствуют
Статус записи об объекте недвижимости:	Сведения об объекте недвижимости имеют статус "актуальные"
Особые отметки:	Граница земельного участка состоит из 104 контуров. Учетные номера контуров и их площади: 1 - 11236.23 кв.м, 2 - 11352.65 кв.м, 3 - 37304.81 кв.м, 4 - 27528.93 кв.м, 5 - 25540.6 кв.м, 6 - 511180.39 кв.м, 7 - 83500.85 кв.м, 8 - 11955.24 кв.м, 9 - 10603.3 кв.м, 10 - 12604.04 кв.м, 11 - 12857.18 кв.м, 12 - 17113.06 кв.м, 13 - 11595.01 кв.м, 14 - 4697.99 кв.м, 15 - 4144.94 кв.м, 16 - 11703.18 кв.м, 17 - 56092.23 кв.м, 18 - 40512.01 кв.м, 19 - 34437.01 кв.м, 20 - 3982.46 кв.м, 21 - 36492.37 кв.м, 22 - 12374.28 кв.м, 23 - 92786.91 кв.м, 24 - 25608.98 кв.м, 25 - 13519.12 кв.м, 26 - 59488.81 кв.м, 27 - 75925.2 кв.м, 28 - 37837.96 кв.м, 29 - 23176.82 кв.м, 30 - 127591.78 кв.м, 31 - 30858.69 кв.м, 32 - 42978 кв.м, 33 - 62985.89 кв.м, 34 - 50523.98 кв.м, 35 - 36454.13 кв.м, 36 - 64787.22 кв.м, 37 - 28196.44 кв.м, 38 - 17568.82 кв.м, 39 - 6090.25 кв.м, 40 - 12025.69 кв.м, 41 - 53912.88 кв.м, 42 - 31754.81 кв.м, 43 - 32861.85 кв.м, 44 - 66678.13 кв.м, 45 - 69751.16 кв.м, 46 - 23333.8 кв.м, 47 - 38488.55 кв.м, 48 - 30306.92 кв.м, 49 - 30889.48 кв.м, 50 - 17718.85 кв.м, 51 - 169796.93 кв.м, 52 - 39230.43 кв.м, 53 - 174685.87 кв.м, 54 - 263223.55 кв.м, 55 - 9416.93 кв.м, 56 - 16344.31 кв.м, 57 - 66473.45 кв.м, 58 - 182.19 кв.м, 59 - 77239.86 кв.м, 60 - 55341.49 кв.м, 61 - 57709.03 кв.м, 62 - 148012.5 кв.м, 63 - 145823.43 кв.м, 64 - 12186.22 кв.м, 65 - 129241.51 кв.м, 66 - 98241.74 кв.м, 67 - 96100.71 кв.м, 68 - 134304.74 кв.м, 69 - 43639.23 кв.м, 70 - 56765.04 кв.м, 71 - 275620.94 кв.м, 72 -

58305.53 кв.м, 73 - 82401.32 кв.м, 74 - 26495.88 кв.м, 75 - 125574.89 кв.м, 76 - 182124.42 кв.м, 77 - 81794.66 кв.м, 78 - 201268.5 кв.м, 79 - 114931.6 кв.м, 80 - 73287.09 кв.м, 81 - 87616.87 кв.м, 82 - 64773.44 кв.м, 83 - 20365.66 кв.м, 84 - 65469.35 кв.м, 85 - 164265.04 кв.м, 86 - 20972.24 кв.м, 87 - 52697.18 кв.м, 88 - 10626.96 кв.м, 89 - 7244.95 кв.м, 90 - 9063.49 кв.м, 91 - 5709.93 кв.м, 92 - 9214.52 кв.м, 93 - 42923.08 кв.м, 94 - 39134.32 кв.м, 95 - 8964.54 кв.м, 96 - 12544.49 кв.м, 97 - 13692.34 кв.м, 98 - 1859.26 кв.м, 99 - 1384.76 кв.м, 100 - 1020.55 кв.м, 101 - 655.76 кв.м, 102 - 91272.9 кв.м, 103 - 10126.99 кв.м, 104 - 61896.67 кв.м. Сведения об ограничениях права на объект недвижимости, обременениях данного объекта, не зарегистрированных в реестре прав, ограничений прав и обременений недвижимого имущества: Вид ограничения (обременения): Ограничения прав на земельный участок, предусмотренные статьей 56 Земельного кодекса Российской Федерации; Срок действия: с 2022-01-19; Реквизиты документа-основания: Карта (план) объекта землеустройства от 2013-09-23 № 12-0/14 выдан: Тихвинский территориальный отдел Управления Росреестра по Ленинградской области; Постановление Правительства РФ от 2009-07-30 № 621; Постановление от 1992-04-22 № 9; Свидетельство о государственной регистрации права от 2006-03-28 № 47-78-01/023/2005-055 выдан: Федеральная регистрационная служба; Свидетельство о государственной регистрации права от 2006-06-09 № 47-78-01/023/2005-058 выдан: Федеральная регистрационная служба. Вид ограничения (обременения): Ограничения прав на земельный участок, предусмотренные статьей 56 Земельного кодекса Российской Федерации; Срок действия: с 2022-01-19; Реквизиты документа-основания: Сопроводительное письмо директору филиала ФГБУ "ФКП Росреестра" по Ленинградской области от 2015-01-29 № б/н выдан: Мещеряков Тимофей Юрьевич; Распоряжение "Об установлении границ придорожных полос автомобильной дороги общего пользования федерального значения А-114 Вологда - Тихвин - автомобильная дорога Р-21 "Кола" от 2014-10-27 № 1995-р выдан: Федеральное дорожное агентство Министерства транспорта Российской Федерации (Росавтодор); Карта (план) от 2014-12-05 № 926/2014 выдан: Управление Росреестра по Ленинградской области; Доверенность от 2014-09-26 № 01-33/20853 выдан: Федеральное дорожное агентство Министерства транспорта Российской Федерации (Росавтодор). Вид ограничения (обременения): Ограничения прав на земельный участок, предусмотренные статьей 56 Земельного кодекса Российской Федерации; Срок действия: с 2022-01-19; Реквизиты документа-основания: Доверенность от 2018-10-12 № 78/337-н/78-2018-4-2034 выдан: Публичное акционерное общество энергетики и электрификации "Ленэнерго"; Распоряжение о составе имущества, учтенного в расчетха уставного капитала ОАО "Ленэнерго" и внесении изменений в план приватизации Государственного предприятия - ордена Октябрьской революции и ордена Отечественной войны I степени "Ленинградское производственное объединение энергетики и электрификации "Ленэнерго" от 2005-06-24 № 229-р выдан: Комитетом по управлению городским имуществом; Справка о балансовой принадлежности от 2019-07-22 № ТхвЭС/039/2203 выдан: Филиалом Публичного акционерного общества энергетики и электрификации «Ленэнерго» "Тихвинские электрические сети"; Описание местоположения границ от 2020-05-06 № б/н выдан: Журавлев Дмитрий Сергеевич. Вид ограничения (обременения): Ограничения прав на земельный участок, предусмотренные статьей 56 Земельного кодекса Российской Федерации; Срок действия: с 2022-01-19; Реквизиты документа-основания: Доверенность от 2020-09-24 № 78/130-н/78-2019-7-1285; Документ, содержащий необходимые для внесения в государственный кадастр недвижимости сведения об установлении или изменении территориальной зоны или зоны с особыми условиями использования территорий, либо об отмене установления такой зоны от 2021-02-24 № PVD-0123/2021-13781. Вид ограничения (обременения): Ограничения прав на земельный участок, предусмотренные статьей 56 Земельного кодекса Российской Федерации; Срок действия: с 2022-01-19; Реквизиты документа-основания: Доверенность от 2021-02-15 № 02/29/77/21;

Документ, содержащий необходимые для внесения в государственный кадастр недвижимости сведения об установлении или изменении территориальной зоны или зоны с особыми условиями использования территорий, либо об отмене установления такой зоны от 2021-08-06 № PVD-0123/2021-43071; Иной документ, содержащий описание объекта от 2021-08-06 № PVD-0123/2021-43071. Вид ограничения (обременения): Ограничения прав на земельный участок, предусмотренные статьей 56 Земельного кодекса Российской Федерации; Срок действия: с 2022-01-19; Реквизиты документа-основания: Доверенность от 2018-10-12 № 78/337-н/78-2018-4-2034 выдан: Публичное акционерное общество энергетики и электрификации "Ленэнерго"; Справка о балансовой принадлежности от 2019-07-22 № ТхвЭС/039/2203 выдан: Филиалом Публичного акционерного общества энергетики и электрификации «Ленэнерго» "Тихвинские электрические сети"; Распоряжение о составе имущества, учтенного в расчетха уставного капитала ОАО "Ленэнерго" и внесении изменений в план приватизации Государственного предприятия - ордена Октябрьской революции и ордена Отечественной войны I степени "Ленинградское производственное объединение энергетики и электрификации "Ленэнерго" от 2005-06-24 № 229-р выдан: Комитетом по управлению городским имуществом; Описание местоположения границ от 2020-05-08 № б/н выдан: Журавлев Дмитрий Сергеевич. Вид ограничения (обременения): Ограничения прав на земельный участок, предусмотренные статьей 56 Земельного кодекса Российской Федерации; Срок действия: с 2022-01-19; Реквизиты документа-основания: Доверенность от 2018-10-12 № 78/337-н/78-2018-4-2034 выдан: Публичное акционерное общество энергетики и электрификации "Ленэнерго"; Справка о балансовой принадлежности от 2019-07-22 № ТхвЭС/039/2203 выдан: Филиалом Публичного акционерного общества энергетики и электрификации «Ленэнерго» "Тихвинские электрические сети"; Распоряжение о составе имущества, учтенного в расчетха уставного капитала ОАО "Ленэнерго" и внесении изменений в план приватизации Государственного предприятия - ордена Октябрьской революции и ордена Отечественной войны I степени "Ленинградское производственное объединение энергетики и электрификации "Ленэнерго" от 2005-06-24 № 229-р выдан: Комитетом по управлению городским имуществом; Описание местоположения границ от 2020-03-26 № б/н выдан: Журавлев Дмитрий Сергеевич. Вид ограничения (обременения): Ограничения прав на земельный участок, предусмотренные статьей 56 Земельного кодекса Российской Федерации; Срок действия: с 2022-01-19; Реквизиты документа-основания: Законодательный акт от 2018-08-28 № - выдан: -. Вид ограничения (обременения): Ограничения прав на земельный участок, предусмотренные статьей 56 Земельного кодекса Российской Федерации; Срок действия: с 2022-01-19; Реквизиты документа-основания: Карта (план) от 2012-10-25 № 172/2012 выдан: Управление Федеральной службы государственной регистрации, кадастра и картографии по Ленинградской области. Вид ограничения (обременения): Ограничения прав на земельный участок, предусмотренные статьей 56 Земельного кодекса Российской Федерации; Срок действия: с 2022-01-19; Реквизиты документа-основания: Карта (план) от 2012-11-22 № 237/2012 выдан: Управление Федеральной службы государственной регистрации, кадастра и картографии по Ленинградской области; Землеустроительное дело от 2012-09-10 № б/н выдан: ФГУП "Госземкадастрсъемка" - ВИСХАГИ; Свидетельство о государственной регистрации права от 2009-12-25 № 47-78-01/020/2009-331 выдан: Управление Федеральной регистрационной службы по Санкт-Петербургу и Ленинградской области; Технический паспорт от 2008-02-14 № 41:245:002:000000120 выдан: ФГУП Ростехинвентаризация - Федеральное БТИ; Постановление Совета Министров СССР от 1984-03-26 № 255. Вид ограничения (обременения): Ограничения прав на земельный участок, предусмотренные статьей 56 Земельного кодекса Российской Федерации; Срок действия: с 2022-01-19; Реквизиты документа-основания: Доверенность от 2018-10-12 № 78/337-н/78-2018-4-2034 выдан: Публичное акционерное общество энергетики и электрификации "Ленэнерго";

Справка о балансовой принадлежности от 2019-07-22 № ТхвЭС/039/2203 выдан: Филиалом Публичного акционерного общества энергетики и электрификации «Ленэнерго» "Тихвинские электрические сети"; Распоряжение о составе имущества, учтенного в расчетха уставного капитала ОАО "Ленэнерго" и внесении изменений в план приватизации Государственного предприятия - ордена Октябрьской революции и ордена Отечественной войны I степени "Ленинградское производственное объединение энергетики и электрификации "Ленэнерго" от 2005-06-24 № 229-р выдан: Комитетом по управлению городским имуществом; Описание местоположения границ от 2020-03-26 № б/н выдан: Журавлев Дмитрий Сергеевич. Вид ограничения (обременения): Ограничения прав на земельный участок, предусмотренные статьей 56 Земельного кодекса Российской Федерации; Срок действия: с 2022-01-19; Реквизиты документа-основания: Доверенность от 2020-07-13 № 8923893; Документ, содержащий необходимые для внесения в государственный кадастр недвижимости сведения об установлении или изменении территориальной зоны или зоны с особыми условиями использования территорий, либо об отмене установления такой зоны от 2021-09-14 № PVD-0123/2021-49067; Иной документ, содержащий описание объекта от 2021-09-14 № PVD-0123/2021-49067. Вид ограничения (обременения): Ограничения прав на земельный участок, предусмотренные статьей 56 Земельного кодекса Российской Федерации; Срок действия: с 2022-01-19; Реквизиты документа-основания: Доверенность от 2018-10-12 № 78/337-н/78-2018-4-2034 выдан: Публичное акционерное общество энергетики и электрификации "Ленэнерго"; Распоряжение о составе имущества, учтенного в расчетах уставного капитала ОАО "Ленэнерго" и внесении изменений в план приватизации Государственного предприятия - ордена Октябрьской революции и ордена Отечественной войны I степени "Ленинградское производственное объединение энергетики и электрификации "Ленэнерго" от 2005-06-24 № 229-р выдан: Комитетом по управлению городским имуществом; Справка о балансовой принадлежности от 2019-07-22 № ТхвЭС/039/2203 выдан: Филиалом Публичного акционерного общества энергетики и электрификации «Ленэнерго» "Тихвинские электрические сети"; Описание местоположения границ от 2020-05-06 № б/н выдан: Журавлев Дмитрий Сергеевич. Вид ограничения (обременения): Ограничения прав на земельный участок, предусмотренные статьей 56 Земельного кодекса Российской Федерации; Срок действия: с 2022-01-19; Реквизиты документа-основания: Доверенность от 2018-10-12 № 78/337-н/78-2018-4-2034 выдан: Публичное акционерное общество энергетики и электрификации "Ленэнерго"; Справка о балансовой принадлежности от 2019-07-22 № ТхвЭС/039/2203 выдан: Филиалом Публичного акционерного общества энергетики и электрификации «Ленэнерго» "Тихвинские электрические сети"; Распоряжение о составе имущества, учтенного в расчетах уставного капитала ОАО "Ленэнерго" и внесении изменений в план приватизации Государственного предприятия - ордена Октябрьской революции и ордена Отечественной войны I степени "Ленинградское производственное объединение энергетики и электрификации "Ленэнерго" от 2005-06-24 № 229-р выдан: Комитетом по управлению городским имуществом; Описание местоположения границ от 2020-04-10 № б/н выдан: Журавлев Дмитрий Сергеевич. Вид ограничения (обременения): Ограничения прав на земельный участок, предусмотренные статьей 56 Земельного кодекса Российской Федерации; Срок действия: с 2022-02-18; Реквизиты документа-основания: Документ, воспроизводящий сведения, содержащиеся в решении об установлении (изменении) границ особо охраняемой природной территории от 2022-02-08 № PVD-0123/2022-14625; Иной документ, содержащий описание объекта от 2022-01-24 № PVD-0123/2022-14625. Вид ограничения (обременения): Ограничения прав на земельный участок, предусмотренные статьей 56 Земельного кодекса Российской Федерации; Срок действия: с 2022-02-18; Реквизиты документа-основания: Документ, воспроизводящий сведения, содержащиеся в решении об установлении (изменении) границ особо охраняемой

	природной территории от 2022-02-08 № PVD-0123/2022-14626; Иной документ, содержащий описание объекта от 2022-01-24 № PVD-0123/2022-14626. Вид ограничения (обременения): Ограничения прав на земельный участок, предусмотренные статьей 56 Земельного кодекса Российской Федерации; Срок действия: с 2022-02-18; Реквизиты документа-основания: Документ, воспроизводящий сведения, содержащиеся в решении об установлении (изменении) границ особо охраняемой природной территории от 2022-02-08 № PVD-0123/2022-14627; Иной документ, содержащий описание объекта от 2022-01-24 № PVD-0123/2022-14627. Вид ограничения (обременения): Ограничения прав на земельный участок, предусмотренные статьей 56 Земельного кодекса Российской Федерации; Срок действия: с 2022-06-15; Реквизиты документа-основания: Документ, содержащий необходимые для внесения в государственный кадастр недвижимости сведения об установлении или изменении территориальной зоны или зоны с особыми условиями использования территорий, либо об отмене установления такой зоны от 2022-05-16 № PVD-0123/2022-36594; Иной документ, содержащий описание объекта от 2022-06-14 № PVD-0123/2022-36594; Иной документ от 2022-06-14. Вид ограничения (обременения): Ограничения прав на земельный участок, предусмотренные статьей 56 Земельного кодекса Российской Федерации; Срок действия: с 2022-08-29; Реквизиты документа-основания: Сопроводительное письмо от 2022-08-11 № 05-4801; Приказ об установлении публичного сервитута от 2022-05-23 № 442 выдан: Министерство энергетики Российской Федерации; Выписка из Единого государственного реестра недвижимости об объекте недвижимости от 2022-07-22 № б/н; Документ, содержащий необходимые для внесения в государственный кадастр недвижимости сведения об установлении или изменении территориальной зоны или зоны с особыми условиями использования территорий, либо об отмене установления такой зоны от 2022-08-11 № б/н; Иной документ, содержащий описание объекта от 2022-08-29 № б/н. Сведения, необходимые для заполнения раздела: 2 - Сведения о зарегистрированных правах, отсутствуют.Сведения необходимые для заполнения раздела 2 отсутствуют.
Получатель выписки:	Лукашов Дмитрий Иванович

полное наименование должности	подпись	инициалы, фамилия

М.П.

Выписка из Единого государственного реестра недвижимости об объекте недвижимости

Описание местоположения земельного участка

Земельный участок			
(вид объекта недвижимости)			
Лист № ___ Раздела **3**	Всего листов раздела **3:** ___	Всего разделов: **0**	Всего листов выписки: **831**
26.09.2022 № КУВИ-001/2022-169101169			
Кадастровый номер:		**47:13:0000000:22117**	

План (чертеж, схема) земельного участка			
Масштаб 1: _____	Условные обозначения:		

полное наименование должности	подпись	инициалы, фамилия

М.П.

Выписка из Единого государственного реестра недвижимости об объекте недвижимости

Описание местоположения земельного участка

Земельный участок			
(вид объекта недвижимости)			
Лист № ___ Раздела **3**	Всего листов раздела **3:** ___	Всего разделов: **0**	Всего листов выписки: **831**
26.09.2022 № КУВИ-001/2022-169101169			
Кадастровый номер:		**47:13:0000000:22117**	

План (чертеж, схема) земельного участка			
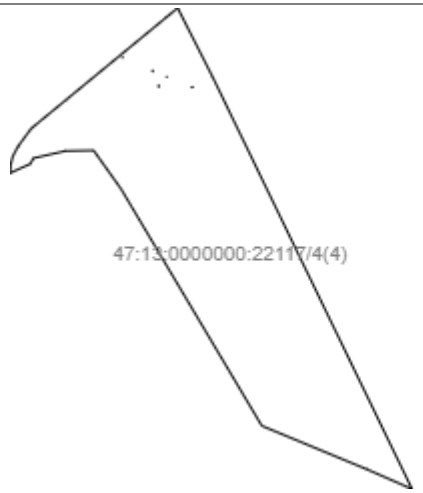			
Масштаб 1: _____	Условные обозначения:		

полное наименование должности	подпись	инициалы, фамилия

М.П.

Выписка из Единого государственного реестра недвижимости об объекте недвижимости

Описание местоположения земельного участка

Земельный участок			
(вид объекта недвижимости)			
Лист № ___ Раздела **3**	Всего листов раздела **3:** ___	Всего разделов: **0**	Всего листов выписки: **831**
26.09.2022 № КУВИ-001/2022-169101169			
Кадастровый номер:		**47:13:0000000:22117**	

План (чертеж, схема) земельного участка

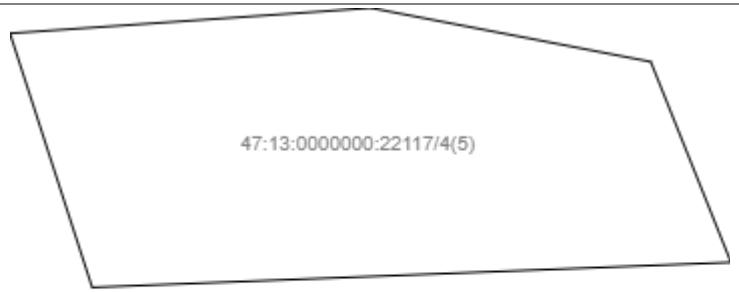

Масштаб 1: _____	Условные обозначения:		

полное наименование должности	подпись	инициалы, фамилия

М.П.

Выписка из Единого государственного реестра недвижимости об объекте недвижимости

Описание местоположения земельного участка

Земельный участок			
(вид объекта недвижимости)			
Лист № ___ Раздела **3**	Всего листов раздела **3:** ___	Всего разделов: **0**	Всего листов выписки: **831**
26.09.2022 № КУВИ-001/2022-169101169			
Кадастровый номер:		**47:13:0000000:22117**	

План (чертеж, схема) земельного участка			
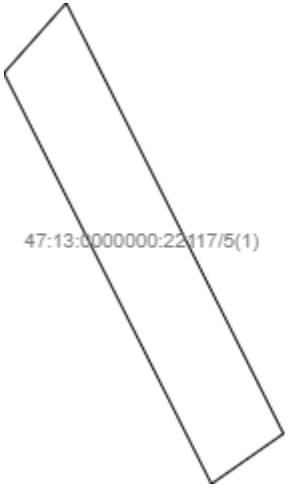			
Масштаб 1: _____	Условные обозначения:		

полное наименование должности	подпись	инициалы, фамилия

М.П.

Выписка из Единого государственного реестра недвижимости об объекте недвижимости

Описание местоположения земельного участка

Земельный участок			
(вид объекта недвижимости)			
Лист № ___ Раздела **3**	Всего листов раздела **3:** ___	Всего разделов: **0**	Всего листов выписки: **831**
26.09.2022 № КУВИ-001/2022-169101169			
Кадастровый номер:		**47:13:0000000:22117**	

План (чертеж, схема) земельного участка			
Масштаб 1: _____	Условные обозначения:		

полное наименование должности	подпись	инициалы, фамилия

М.П.

Выписка из Единого государственного реестра недвижимости об объекте недвижимости

Описание местоположения земельного участка

Земельный участок			
(вид объекта недвижимости)			
Лист № ___ Раздела **3**	Всего листов раздела **3:** ___	Всего разделов: **0**	Всего листов выписки: **831**
26.09.2022 № КУВИ-001/2022-169101169			
Кадастровый номер:		**47:13:0000000:22117**	

План (чертеж, схема) земельного участка			
Масштаб 1: _____	Условные обозначения:		

полное наименование должности	подпись	инициалы, фамилия

М.П.

Выписка из Единого государственного реестра недвижимости об объекте недвижимости

Описание местоположения земельного участка

Земельный участок			
(вид объекта недвижимости)			
Лист № ___ Раздела **3**	Всего листов раздела **3:** ___	Всего разделов: **0**	Всего листов выписки: **831**
26.09.2022 № КУВИ-001/2022-169101169			
Кадастровый номер:		**47:13:0000000:22117**	

План (чертеж, схема) земельного участка

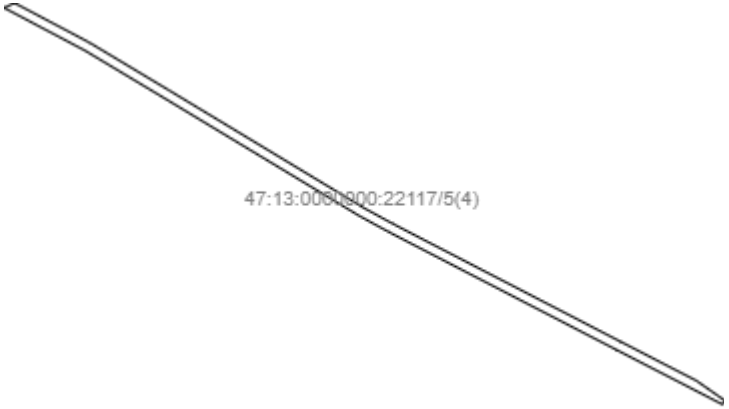

Масштаб 1: _____	Условные обозначения:		

полное наименование должности	подпись	инициалы, фамилия

М.П.

Выписка из Единого государственного реестра недвижимости об объекте недвижимости

Описание местоположения земельного участка

Земельный участок			
(вид объекта недвижимости)			
Лист № ___ Раздела **3**	Всего листов раздела **3:** ___	Всего разделов: **0**	Всего листов выписки: **831**
26.09.2022 № КУВИ-001/2022-169101169			
Кадастровый номер:		**47:13:0000000:22117**	

План (чертеж, схема) земельного участка			
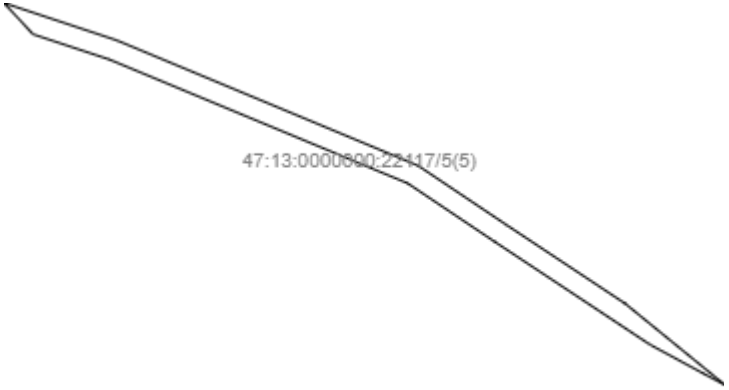			
Масштаб 1: _____	Условные обозначения:		

полное наименование должности	подпись	инициалы, фамилия

М.П.

Выписка из Единого государственного реестра недвижимости об объекте недвижимости

Описание местоположения земельного участка

Земельный участок			
(вид объекта недвижимости)			
Лист № ___ Раздела **3**	Всего листов раздела **3:** ___	Всего разделов: **0**	Всего листов выписки: **831**
26.09.2022 № КУВИ-001/2022-169101169			
Кадастровый номер:		**47:13:0000000:22117**	

План (чертеж, схема) земельного участка

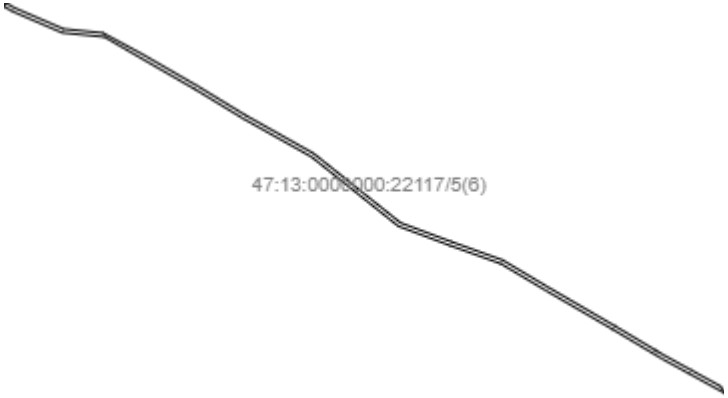

Масштаб 1: _____	Условные обозначения:		

полное наименование должности	подпись	инициалы, фамилия

М.П.

Выписка из Единого государственного реестра недвижимости об объекте недвижимости

Описание местоположения земельного участка

Земельный участок			
(вид объекта недвижимости)			
Лист № ___ Раздела **3**	Всего листов раздела **3:** ___	Всего разделов: **0**	Всего листов выписки: **831**
26.09.2022 № КУВИ-001/2022-169101169			
Кадастровый номер:		**47:13:0000000:22117**	

План (чертеж, схема) земельного участка			
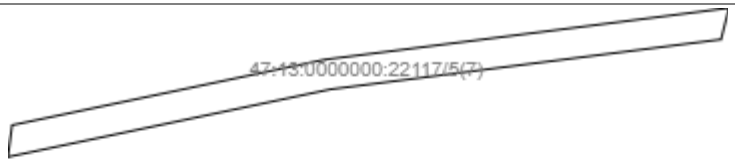			
Масштаб 1: _____	Условные обозначения:		

полное наименование должности	подпись	инициалы, фамилия

М.П.

Выписка из Единого государственного реестра недвижимости об объекте недвижимости

Описание местоположения земельного участка

Земельный участок			
(вид объекта недвижимости)			
Лист № ___ Раздела **3**	Всего листов раздела **3:** ___	Всего разделов: **0**	Всего листов выписки: **831**
26.09.2022 № КУВИ-001/2022-169101169			
Кадастровый номер:		**47:13:0000000:22117**	

План (чертеж, схема) земельного участка			
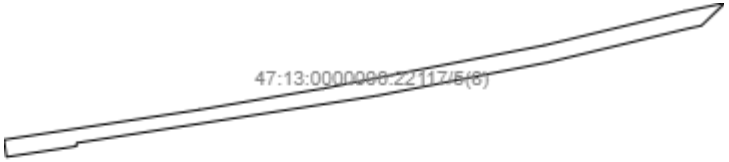			
Масштаб 1: _____	Условные обозначения:		

полное наименование должности	подпись	инициалы, фамилия

М.П.

Выписка из Единого государственного реестра недвижимости об объекте недвижимости

Описание местоположения земельного участка

Земельный участок			
(вид объекта недвижимости)			
Лист № ___ Раздела **3**	Всего листов раздела **3:** ___	Всего разделов: **0**	Всего листов выписки: **831**
26.09.2022 № КУВИ-001/2022-169101169			
Кадастровый номер:		**47:13:0000000:22117**	

План (чертеж, схема) земельного участка			
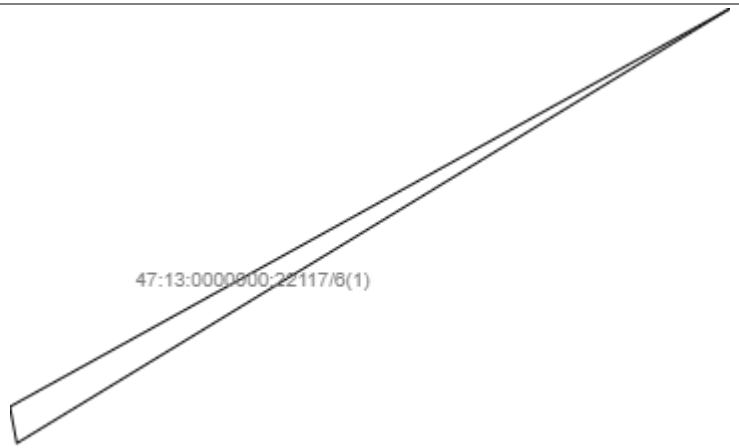			
Масштаб 1: _____	Условные обозначения:		

полное наименование должности	подпись	инициалы, фамилия

М.П.

Выписка из Единого государственного реестра недвижимости об объекте недвижимости

Описание местоположения земельного участка

Земельный участок			
(вид объекта недвижимости)			
Лист № ___ Раздела **3**	Всего листов раздела **3:** ___	Всего разделов: **0**	Всего листов выписки: **831**
26.09.2022 № КУВИ-001/2022-169101169			
Кадастровый номер:		**47:13:0000000:22117**	

План (чертеж, схема) земельного участка

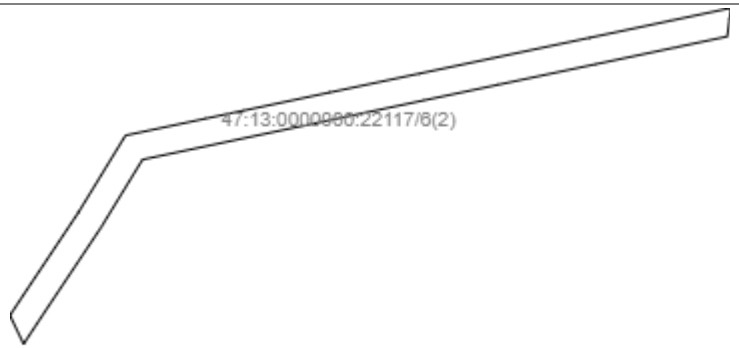

Масштаб 1: _____	Условные обозначения:		

полное наименование должности	подпись	инициалы, фамилия

М.П.

Выписка из Единого государственного реестра недвижимости об объекте недвижимости

Описание местоположения земельного участка

Земельный участок			
(вид объекта недвижимости)			
Лист № ___ Раздела **3**	Всего листов раздела **3:** ___	Всего разделов: **0**	Всего листов выписки: **831**
26.09.2022 № КУВИ-001/2022-169101169			
Кадастровый номер:		**47:13:0000000:22117**	

План (чертеж, схема) земельного участка			
Масштаб 1: _____	Условные обозначения:		

полное наименование должности	подпись	инициалы, фамилия

М.П.

Выписка из Единого государственного реестра недвижимости об объекте недвижимости

Описание местоположения земельного участка

Земельный участок			
(вид объекта недвижимости)			
Лист № ___ Раздела **3**	Всего листов раздела **3:** ___	Всего разделов: **0**	Всего листов выписки: **831**
26.09.2022 № КУВИ-001/2022-169101169			
Кадастровый номер:		**47:13:0000000:22117**	

План (чертеж, схема) земельного участка			
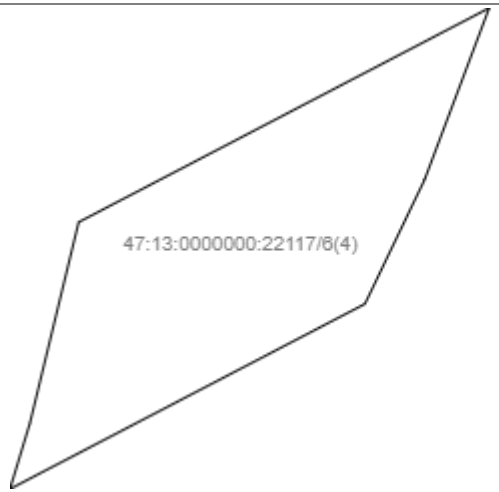			
Масштаб 1: _____	Условные обозначения:		

полное наименование должности	подпись	инициалы, фамилия

М.П.

Выписка из Единого государственного реестра недвижимости об объекте недвижимости

Описание местоположения земельного участка

Земельный участок			
(вид объекта недвижимости)			
Лист № ___ Раздела **3**	Всего листов раздела **3:** ___	Всего разделов: **0**	Всего листов выписки: **831**
26.09.2022 № КУВИ-001/2022-169101169			
Кадастровый номер:		**47:13:0000000:22117**	

План (чертеж, схема) земельного участка			
Масштаб 1: _____	Условные обозначения:		

полное наименование должности	подпись	инициалы, фамилия

М.П.

Выписка из Единого государственного реестра недвижимости об объекте недвижимости

Описание местоположения земельного участка

Земельный участок			
(вид объекта недвижимости)			
Лист № ___ Раздела **3**	Всего листов раздела **3:** ___	Всего разделов: **0**	Всего листов выписки: **831**
26.09.2022 № КУВИ-001/2022-169101169			
Кадастровый номер:		**47:13:0000000:22117**	

План (чертеж, схема) земельного участка			
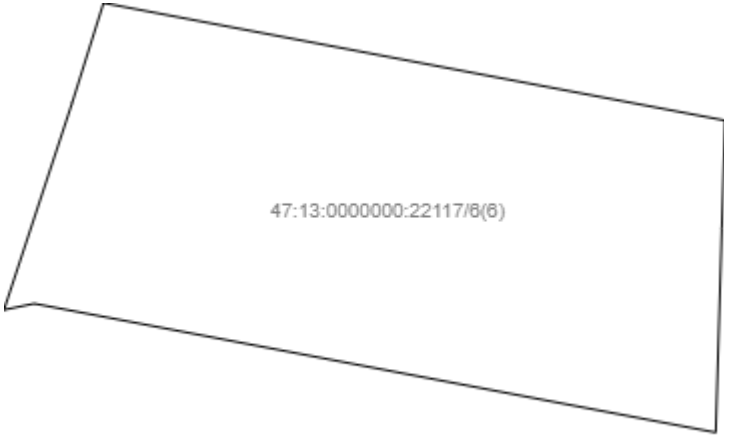			
Масштаб 1: _____	Условные обозначения:		

полное наименование должности	подпись	инициалы, фамилия

М.П.

Выписка из Единого государственного реестра недвижимости об объекте недвижимости

Описание местоположения земельного участка

Земельный участок			
(вид объекта недвижимости)			
Лист № ___ Раздела **3**	Всего листов раздела **3:** ___	Всего разделов: **0**	Всего листов выписки: **831**
26.09.2022 № КУВИ-001/2022-169101169			
Кадастровый номер:		**47:13:0000000:22117**	

План (чертеж, схема) земельного участка

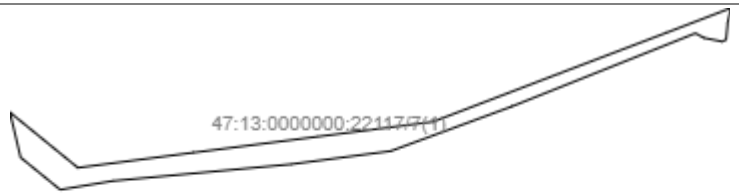

Масштаб 1: _____	Условные обозначения:		

полное наименование должности	подпись	инициалы, фамилия

М.П.

Выписка из Единого государственного реестра недвижимости об объекте недвижимости

Описание местоположения земельного участка

Земельный участок			
(вид объекта недвижимости)			
Лист № ___ Раздела **3**	Всего листов раздела **3:** ___	Всего разделов: **0**	Всего листов выписки: **831**
26.09.2022 № КУВИ-001/2022-169101169			
Кадастровый номер:		**47:13:0000000:22117**	

План (чертеж, схема) земельного участка			
Масштаб 1: _____	Условные обозначения:		

полное наименование должности	подпись	инициалы, фамилия

М.П.

Выписка из Единого государственного реестра недвижимости об объекте недвижимости

Описание местоположения земельного участка

Земельный участок			
(вид объекта недвижимости)			
Лист № ___ Раздела **3**	Всего листов раздела **3:** ___	Всего разделов: **0**	Всего листов выписки: **831**
26.09.2022 № КУВИ-001/2022-169101169			
Кадастровый номер:		**47:13:0000000:22117**	

План (чертеж, схема) земельного участка			
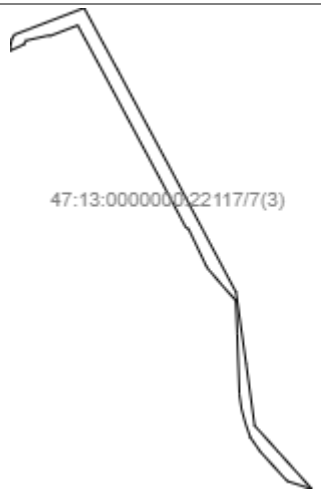			
Масштаб 1: _____	Условные обозначения:		

полное наименование должности	подпись	инициалы, фамилия

М.П.

Выписка из Единого государственного реестра недвижимости об объекте недвижимости

Описание местоположения земельного участка

1400

Земельный участок			
(вид объекта недвижимости)			
Лист № ___ Раздела **3**	Всего листов раздела **3:** ___	Всего разделов: **0**	Всего листов выписки: **831**
26.09.2022 № КУВИ-001/2022-169101169			
Кадастровый номер:		**47:13:0000000:22117**	

План (чертеж, схема) земельного участка

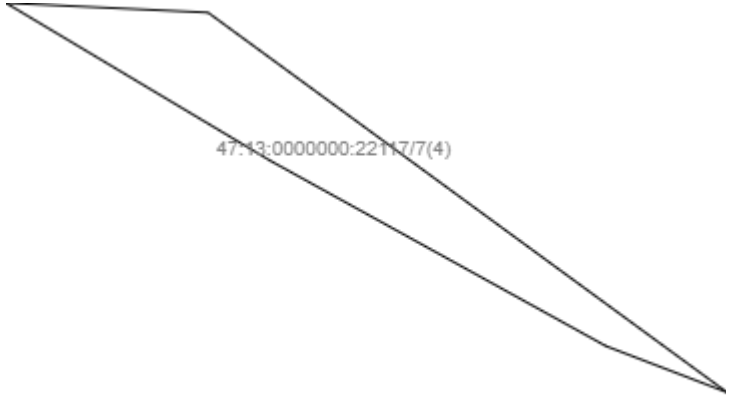

Масштаб 1: _____	Условные обозначения:		

полное наименование должности	подпись	инициалы, фамилия

М.П.

Выписка из Единого государственного реестра недвижимости об объекте недвижимости

Описание местоположения земельного участка

1401

Земельный участок			
(вид объекта недвижимости)			
Лист № ___ Раздела **3**	Всего листов раздела **3:** ___	Всего разделов: **0**	Всего листов выписки: **831**
26.09.2022 № КУВИ-001/2022-169101169			
Кадастровый номер:		**47:13:0000000:22117**	

План (чертеж, схема) земельного участка			
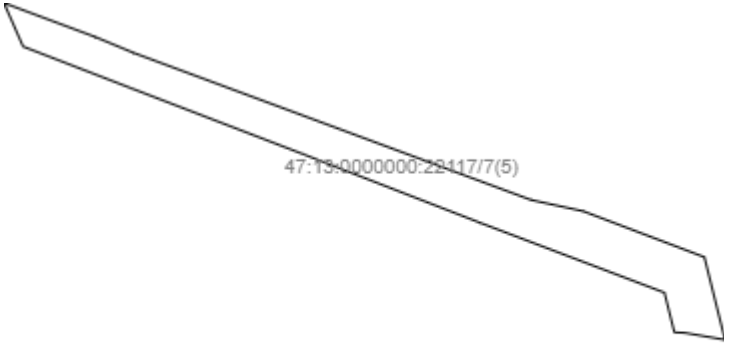			
Масштаб 1: _____	Условные обозначения:		

полное наименование должности	подпись	инициалы, фамилия

М.П.

Выписка из Единого государственного реестра недвижимости об объекте недвижимости

Описание местоположения земельного участка

1402

Земельный участок			
(вид объекта недвижимости)			
Лист № ___ Раздела **3**	Всего листов раздела **3:** ___	Всего разделов: **0**	Всего листов выписки: **831**
26.09.2022 № КУВИ-001/2022-169101169			
Кадастровый номер:		**47:13:0000000:22117**	

План (чертеж, схема) земельного участка

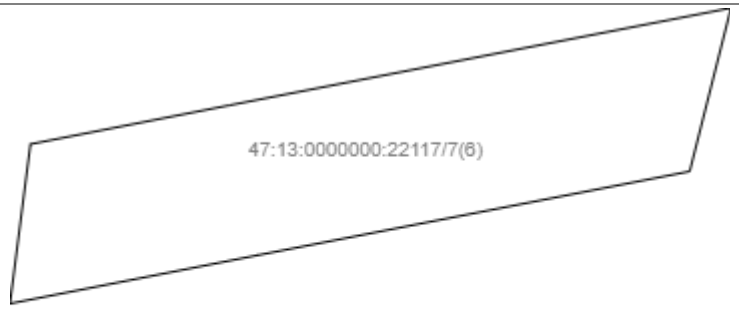

Масштаб 1: _____	Условные обозначения:		

полное наименование должности	подпись	инициалы, фамилия

М.П.

Выписка из Единого государственного реестра недвижимости об объекте недвижимости

Описание местоположения земельного участка

Земельный участок			
(вид объекта недвижимости)			
Лист № ___ Раздела **3**	Всего листов раздела **3:** ___	Всего разделов: **0**	Всего листов выписки: **831**
26.09.2022 № КУВИ-001/2022-169101169			
Кадастровый номер:		**47:13:0000000:22117**	

План (чертеж, схема) земельного участка			
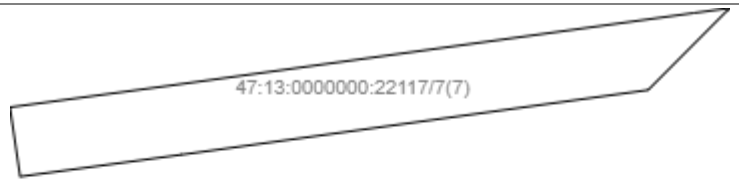			
Масштаб 1: _____	Условные обозначения:		

полное наименование должности	подпись	инициалы, фамилия

М.П.

Выписка из Единого государственного реестра недвижимости об объекте недвижимости

Описание местоположения земельного участка

Земельный участок			
(вид объекта недвижимости)			
Лист № ___ Раздела **3**	Всего листов раздела **3:** ___	Всего разделов: **0**	Всего листов выписки: **831**
26.09.2022 № КУВИ-001/2022-169101169			
Кадастровый номер:		**47:13:0000000:22117**	

План (чертеж, схема) земельного участка

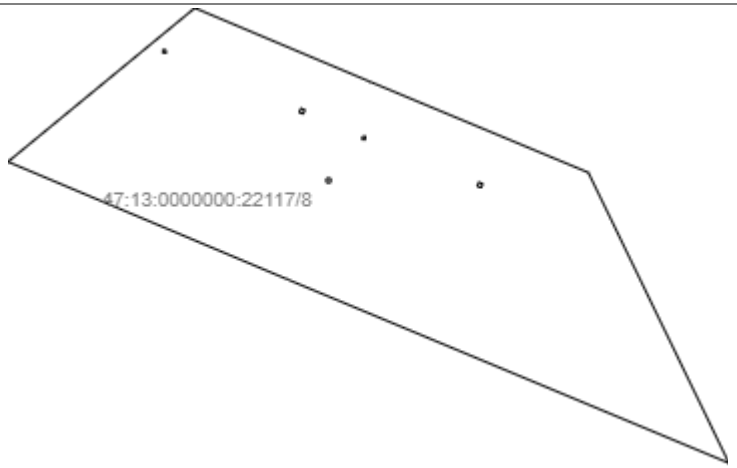

Масштаб 1: _____	Условные обозначения:		

полное наименование должности	подпись	инициалы, фамилия

М.П.

Выписка из Единого государственного реестра недвижимости об объекте недвижимости

Описание местоположения земельного участка

Земельный участок			
(вид объекта недвижимости)			
Лист № ___ Раздела **3**	Всего листов раздела **3:** ___	Всего разделов: **0**	Всего листов выписки: **831**
26.09.2022 № КУВИ-001/2022-169101169			
Кадастровый номер:		**47:13:0000000:22117**	

План (чертеж, схема) земельного участка

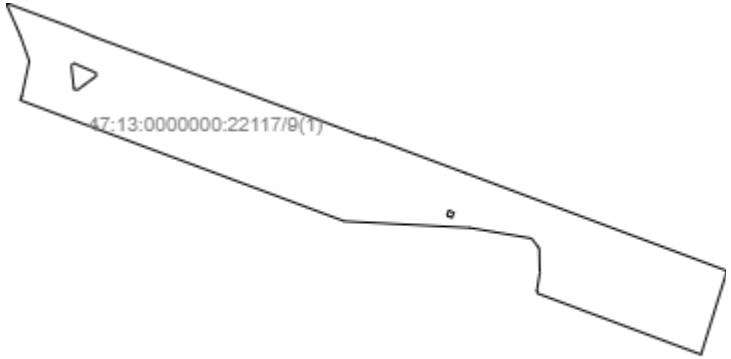

Масштаб 1: _____	Условные обозначения:		

полное наименование должности	подпись	инициалы, фамилия

М.П.

Выписка из Единого государственного реестра недвижимости об объекте недвижимости

Описание местоположения земельного участка

Земельный участок			
(вид объекта недвижимости)			
Лист № ___ Раздела **3**	Всего листов раздела **3:** ___	Всего разделов: **0**	Всего листов выписки: **831**
26.09.2022 № КУВИ-001/2022-169101169			
Кадастровый номер:		**47:13:0000000:22117**	

План (чертеж, схема) земельного участка

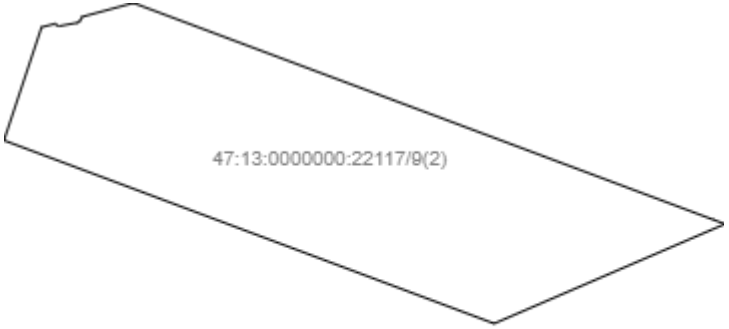

Масштаб 1: _____	Условные обозначения:		

полное наименование должности	подпись	инициалы, фамилия

М.П.

Выписка из Единого государственного реестра недвижимости об объекте недвижимости

Описание местоположения земельного участка

Земельный участок			
(вид объекта недвижимости)			
Лист № ___ Раздела **3**	Всего листов раздела **3:** ___	Всего разделов: **0**	Всего листов выписки: **831**
26.09.2022 № КУВИ-001/2022-169101169			
Кадастровый номер:		**47:13:0000000:22117**	

План (чертеж, схема) земельного участка			
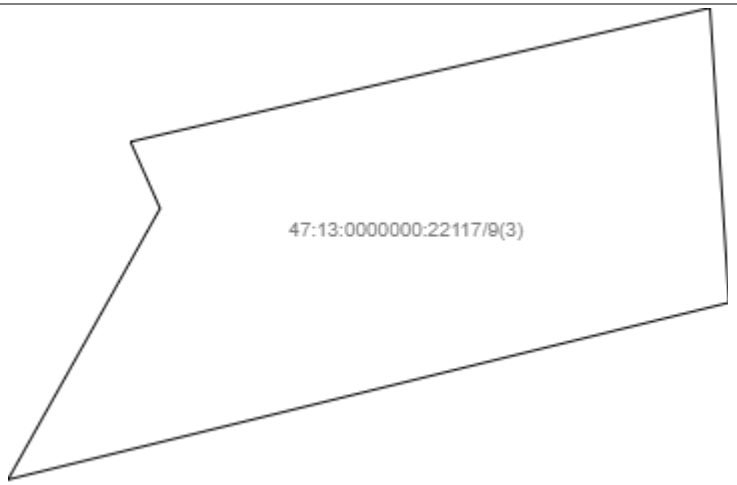			
Масштаб 1: _____	Условные обозначения:		

полное наименование должности	подпись	инициалы, фамилия

М.П.

Выписка из Единого государственного реестра недвижимости об объекте недвижимости

Описание местоположения земельного участка

Земельный участок			
(вид объекта недвижимости)			
Лист № ___ Раздела **3**	Всего листов раздела **3:** ___	Всего разделов: **0**	Всего листов выписки: **831**
26.09.2022 № КУВИ-001/2022-169101169			
Кадастровый номер:		**47:13:0000000:22117**	

План (чертеж, схема) земельного участка			
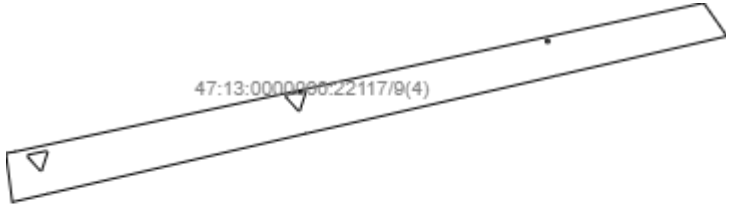			
Масштаб 1: _____	Условные обозначения:		

полное наименование должности	подпись	инициалы, фамилия

М.П.

Выписка из Единого государственного реестра недвижимости об объекте недвижимости

Описание местоположения земельного участка

1409

Земельный участок			
(вид объекта недвижимости)			
Лист № ___ Раздела **3**	Всего листов раздела **3:** ___	Всего разделов: **0**	Всего листов выписки: **831**
26.09.2022 № КУВИ-001/2022-169101169			
Кадастровый номер:		**47:13:0000000:22117**	

План (чертеж, схема) земельного участка

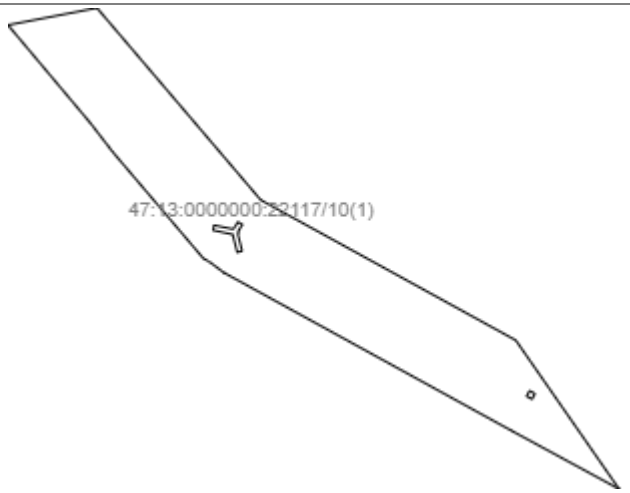

Масштаб 1: _____	Условные обозначения:		

полное наименование должности	подпись	инициалы, фамилия

М.П.

Выписка из Единого государственного реестра недвижимости об объекте недвижимости

Описание местоположения земельного участка

1410

Земельный участок			
(вид объекта недвижимости)			
Лист № ___ Раздела **3**	Всего листов раздела **3:** ___	Всего разделов: **0**	Всего листов выписки: **831**
26.09.2022 № КУВИ-001/2022-169101169			
Кадастровый номер:		**47:13:0000000:22117**	

План (чертеж, схема) земельного участка			
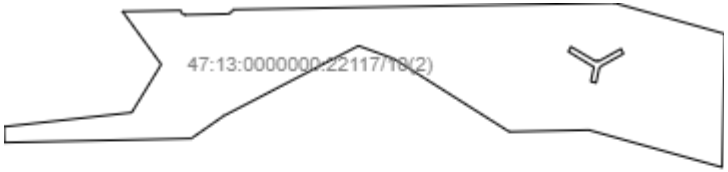			
Масштаб 1: _____	Условные обозначения:		

полное наименование должности	подпись	инициалы, фамилия

М.П.

Выписка из Единого государственного реестра недвижимости об объекте недвижимости

Описание местоположения земельного участка

1411

Земельный участок			
(вид объекта недвижимости)			
Лист № ___ Раздела **3**	Всего листов раздела **3:** ___	Всего разделов: **0**	Всего листов выписки: **831**
26.09.2022 № КУВИ-001/2022-169101169			
Кадастровый номер:		**47:13:0000000:22117**	

План (чертеж, схема) земельного участка

Масштаб 1: _____	Условные обозначения:		

полное наименование должности	подпись	инициалы, фамилия

М.П.

Выписка из Единого государственного реестра недвижимости об объекте недвижимости

Описание местоположения земельного участка

1412

Земельный участок			
(вид объекта недвижимости)			
Лист № ___ Раздела **3**	Всего листов раздела **3:** ___	Всего разделов: **0**	Всего листов выписки: **831**
26.09.2022 № КУВИ-001/2022-169101169			
Кадастровый номер:		**47:13:0000000:22117**	

План (чертеж, схема) земельного участка			
Масштаб 1: _____	Условные обозначения:		

полное наименование должности	подпись	инициалы, фамилия

М.П.

Выписка из Единого государственного реестра недвижимости об объекте недвижимости

Описание местоположения земельного участка

Земельный участок			
(вид объекта недвижимости)			
Лист № ___ Раздела **3**	Всего листов раздела **3:** ___	Всего разделов: **0**	Всего листов выписки: **831**
26.09.2022 № КУВИ-001/2022-169101169			
Кадастровый номер:		**47:13:0000000:22117**	

План (чертеж, схема) земельного участка

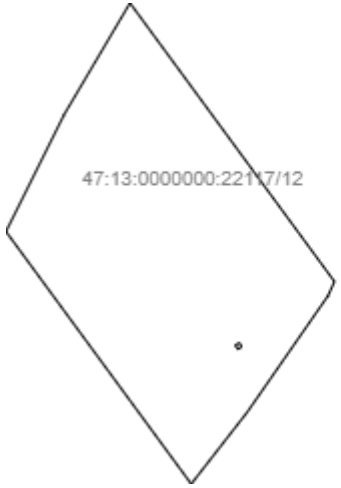

Масштаб 1: _____	Условные обозначения:		

полное наименование должности	подпись	инициалы, фамилия

М.П.

Выписка из Единого государственного реестра недвижимости об объекте недвижимости

Описание местоположения земельного участка

1414

Земельный участок			
(вид объекта недвижимости)			
Лист № ___ Раздела **3**	Всего листов раздела **3:** ___	Всего разделов: **0**	Всего листов выписки: **831**
26.09.2022 № КУВИ-001/2022-169101169			
Кадастровый номер:		**47:13:0000000:22117**	

План (чертеж, схема) земельного участка			
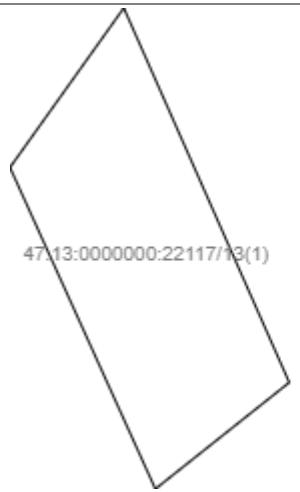			
Масштаб 1: _____	Условные обозначения:		

полное наименование должности	подпись	инициалы, фамилия

М.П.

Выписка из Единого государственного реестра недвижимости об объекте недвижимости

Описание местоположения земельного участка

Земельный участок			
(вид объекта недвижимости)			
Лист № ___ Раздела **3**	Всего листов раздела **3:** ___	Всего разделов: **0**	Всего листов выписки: **831**
26.09.2022 № КУВИ-001/2022-169101169			
Кадастровый номер:		**47:13:0000000:22117**	

План (чертеж, схема) земельного участка

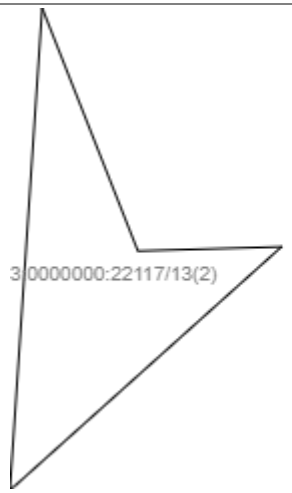

Масштаб 1: _____	Условные обозначения:		

полное наименование должности	подпись	инициалы, фамилия

М.П.

Выписка из Единого государственного реестра недвижимости об объекте недвижимости

Описание местоположения земельного участка

Земельный участок			
(вид объекта недвижимости)			
Лист № ___ Раздела **3**	Всего листов раздела **3:** ___	Всего разделов: **0**	Всего листов выписки: **831**
26.09.2022 № КУВИ-001/2022-169101169			
Кадастровый номер:		**47:13:0000000:22117**	

План (чертеж, схема) земельного участка			
Масштаб 1: _____	Условные обозначения:		

полное наименование должности	подпись	инициалы, фамилия

М.П.

Выписка из Единого государственного реестра недвижимости об объекте недвижимости

Описание местоположения земельного участка

Земельный участок			
(вид объекта недвижимости)			
Лист № ___ Раздела **3**	Всего листов раздела **3:** ___	Всего разделов: **0**	Всего листов выписки: **831**
26.09.2022 № КУВИ-001/2022-169101169			
Кадастровый номер:		**47:13:0000000:22117**	

План (чертеж, схема) земельного участка

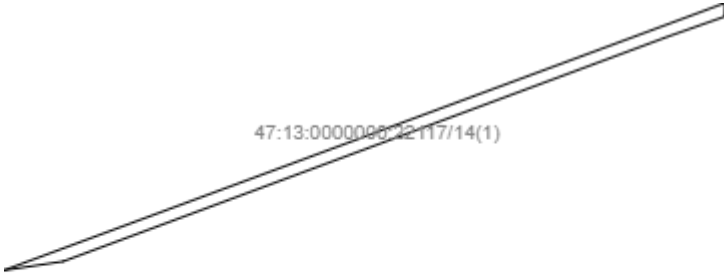

Масштаб 1: _____	Условные обозначения:		

полное наименование должности	подпись	инициалы, фамилия

М.П.

Выписка из Единого государственного реестра недвижимости об объекте недвижимости

Описание местоположения земельного участка

Земельный участок			
(вид объекта недвижимости)			
Лист № ___ Раздела **3**	Всего листов раздела **3:** ___	Всего разделов: **0**	Всего листов выписки: **831**
26.09.2022 № КУВИ-001/2022-169101169			
Кадастровый номер:		**47:13:0000000:22117**	

План (чертеж, схема) земельного участка			
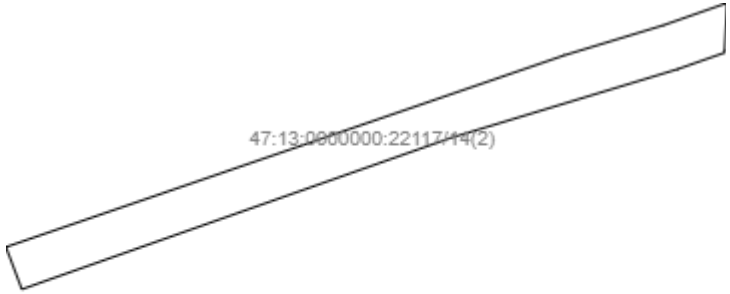			
Масштаб 1: _____	Условные обозначения:		

полное наименование должности	подпись	инициалы, фамилия

М.П.

Выписка из Единого государственного реестра недвижимости об объекте недвижимости

Описание местоположения земельного участка

Земельный участок			
(вид объекта недвижимости)			
Лист № ___ Раздела **3**	Всего листов раздела **3:** ___	Всего разделов: **0**	Всего листов выписки: **831**
26.09.2022 № КУВИ-001/2022-169101169			
Кадастровый номер:		**47:13:0000000:22117**	

План (чертеж, схема) земельного участка

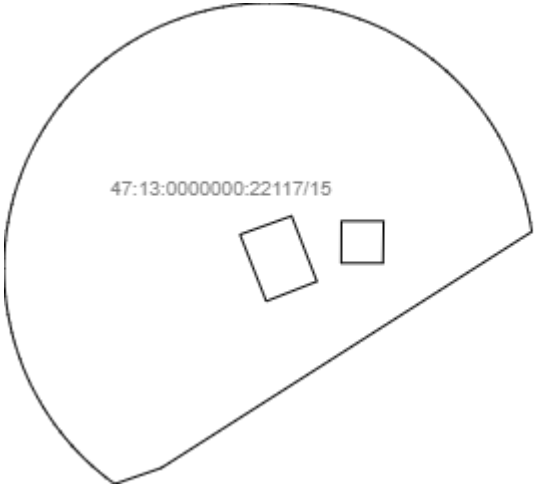

Масштаб 1: _____	Условные обозначения:		

полное наименование должности	подпись	инициалы, фамилия

М.П.

Выписка из Единого государственного реестра недвижимости об объекте недвижимости

Описание местоположения земельного участка

1420

Земельный участок			
(вид объекта недвижимости)			
Лист № ___ Раздела **3**	Всего листов раздела **3:** ___	Всего разделов: **0**	Всего листов выписки: **831**
26.09.2022 № КУВИ-001/2022-169101169			
Кадастровый номер:		**47:13:0000000:22117**	

План (чертеж, схема) земельного участка

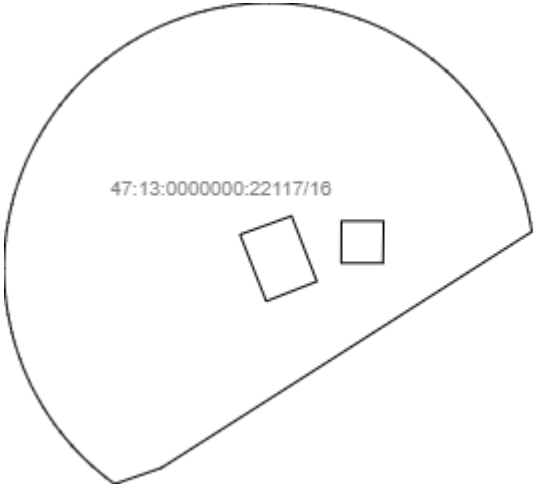

Масштаб 1: _____	Условные обозначения:		

полное наименование должности	подпись	инициалы, фамилия

М.П.

Выписка из Единого государственного реестра недвижимости об объекте недвижимости

Описание местоположения земельного участка

Земельный участок			
(вид объекта недвижимости)			
Лист № ___ Раздела **3**	Всего листов раздела **3:** ___	Всего разделов: **0**	Всего листов выписки: **831**
26.09.2022 № КУВИ-001/2022-169101169			
Кадастровый номер:		**47:13:0000000:22117**	

План (чертеж, схема) земельного участка

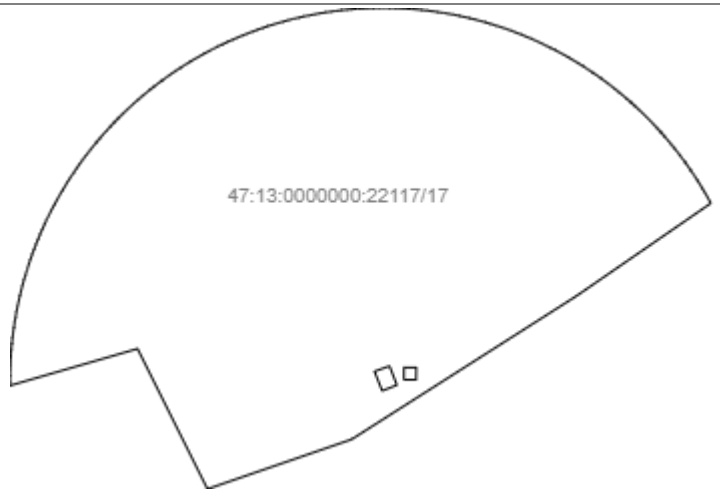

Масштаб 1: _____	Условные обозначения:		

полное наименование должности	подпись	инициалы, фамилия

М.П.

Выписка из Единого государственного реестра недвижимости об объекте недвижимости

Описание местоположения земельного участка

Земельный участок			
(вид объекта недвижимости)			
Лист № ___ Раздела **3**	Всего листов раздела **3:** ___	Всего разделов: **0**	Всего листов выписки: **831**
26.09.2022 № КУВИ-001/2022-169101169			
Кадастровый номер:		**47:13:0000000:22117**	

План (чертеж, схема) земельного участка			
Масштаб 1: _____	Условные обозначения:		

полное наименование должности	подпись	инициалы, фамилия

М.П.

Выписка из Единого государственного реестра недвижимости об объекте недвижимости

Описание местоположения земельного участка

Земельный участок			
(вид объекта недвижимости)			
Лист № ___ Раздела **3**	Всего листов раздела **3:** ___	Всего разделов: **0**	Всего листов выписки: **831**
26.09.2022 № КУВИ-001/2022-169101169			
Кадастровый номер:		**47:13:0000000:22117**	

План (чертеж, схема) земельного участка

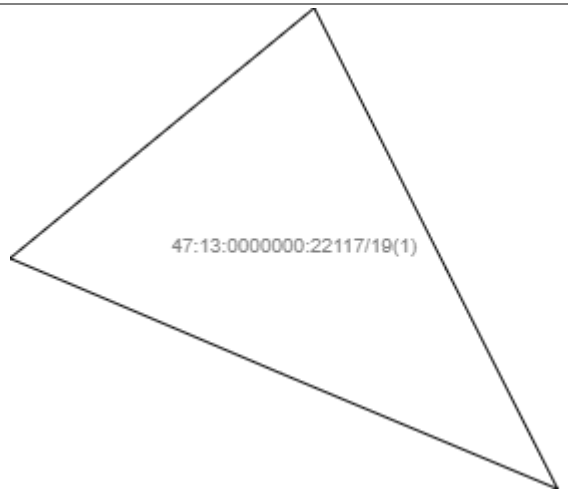

Масштаб 1: _____	Условные обозначения:		

полное наименование должности	подпись	инициалы, фамилия

М.П.

Выписка из Единого государственного реестра недвижимости об объекте недвижимости

Описание местоположения земельного участка

Земельный участок			
(вид объекта недвижимости)			
Лист № ___ Раздела **3**	Всего листов раздела **3:** ___	Всего разделов: **0**	Всего листов выписки: **831**
26.09.2022 № КУВИ-001/2022-169101169			
Кадастровый номер:		**47:13:0000000:22117**	

План (чертеж, схема) земельного участка

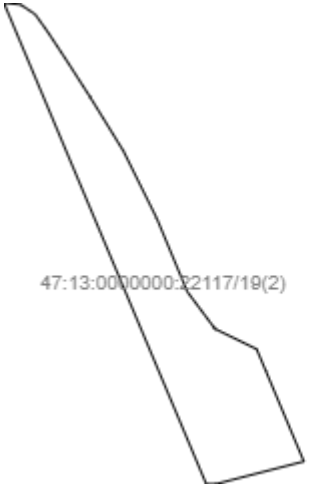

Масштаб 1: _____	Условные обозначения:		

полное наименование должности	подпись	инициалы, фамилия

М.П.

Выписка из Единого государственного реестра недвижимости об объекте недвижимости

Описание местоположения земельного участка

Земельный участок			
(вид объекта недвижимости)			
Лист № ___ Раздела **3**	Всего листов раздела **3:** ___	Всего разделов: **0**	Всего листов выписки: **831**
26.09.2022 № КУВИ-001/2022-169101169			
Кадастровый номер:		**47:13:0000000:22117**	

План (чертеж, схема) земельного участка

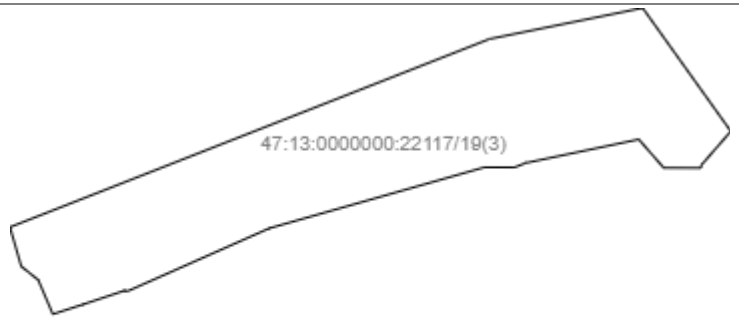

Масштаб 1: _____	Условные обозначения:		

полное наименование должности	подпись	инициалы, фамилия

М.П.

Выписка из Единого государственного реестра недвижимости об объекте недвижимости

Описание местоположения земельного участка

Земельный участок			
(вид объекта недвижимости)			
Лист № ___ Раздела **3**	Всего листов раздела **3:** ___	Всего разделов: **0**	Всего листов выписки: **831**
26.09.2022 № КУВИ-001/2022-169101169			
Кадастровый номер:		**47:13:0000000:22117**	

План (чертеж, схема) земельного участка			
Масштаб 1: _____	Условные обозначения:		

полное наименование должности	подпись	инициалы, фамилия

М.П.

Выписка из Единого государственного реестра недвижимости об объекте недвижимости

Описание местоположения земельного участка

Земельный участок			
(вид объекта недвижимости)			
Лист № ___ Раздела **3**	Всего листов раздела **3:** ___	Всего разделов: **0**	Всего листов выписки: **831**
26.09.2022 № КУВИ-001/2022-169101169			
Кадастровый номер:		**47:13:0000000:22117**	

План (чертеж, схема) земельного участка			
Масштаб 1: _____	Условные обозначения:		

полное наименование должности	подпись	инициалы, фамилия

М.П.

Выписка из Единого государственного реестра недвижимости об объекте недвижимости

Описание местоположения земельного участка

Земельный участок			
(вид объекта недвижимости)			
Лист № ___ Раздела **3**	Всего листов раздела **3:** ___	Всего разделов: **0**	Всего листов выписки: **831**
26.09.2022 № КУВИ-001/2022-169101169			
Кадастровый номер:		**47:13:0000000:22117**	

План (чертеж, схема) земельного участка

Масштаб 1: _____	Условные обозначения:		

полное наименование должности	подпись	инициалы, фамилия

М.П.

Выписка из Единого государственного реестра недвижимости об объекте недвижимости

Описание местоположения земельного участка

Земельный участок			
(вид объекта недвижимости)			
Лист № ___ Раздела **3**	Всего листов раздела **3:** ___	Всего разделов: **0**	Всего листов выписки: **831**
26.09.2022 № КУВИ-001/2022-169101169			
Кадастровый номер:		**47:13:0000000:22117**	

План (чертеж, схема) земельного участка			
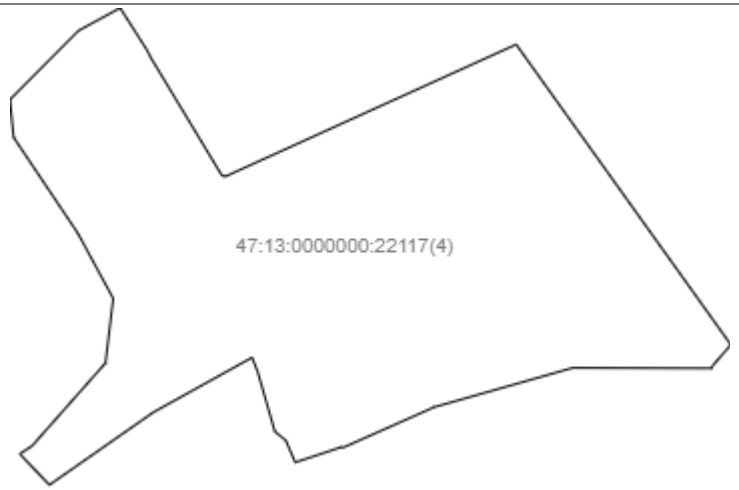			
Масштаб 1: _____	Условные обозначения:		

полное наименование должности	подпись	инициалы, фамилия

М.П.

Выписка из Единого государственного реестра недвижимости об объекте недвижимости

Описание местоположения земельного участка

1430

Земельный участок			
(вид объекта недвижимости)			
Лист № ___ Раздела **3**	Всего листов раздела **3:** ___	Всего разделов: **0**	Всего листов выписки: **831**
26.09.2022 № КУВИ-001/2022-169101169			
Кадастровый номер:		**47:13:0000000:22117**	

План (чертеж, схема) земельного участка

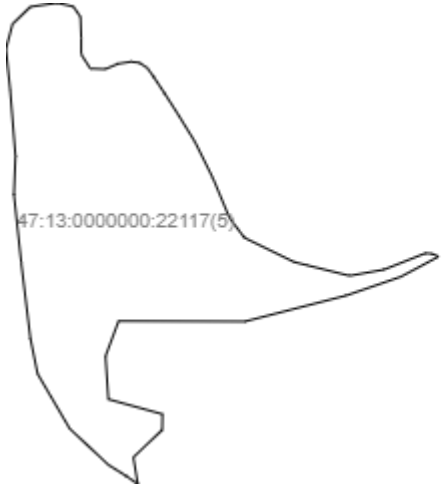

Масштаб 1: _____	Условные обозначения:		

полное наименование должности	подпись	инициалы, фамилия

М.П.

Выписка из Единого государственного реестра недвижимости об объекте недвижимости

Описание местоположения земельного участка

Земельный участок			
(вид объекта недвижимости)			
Лист № ___ Раздела **3**	Всего листов раздела **3:** ___	Всего разделов: **0**	Всего листов выписки: **831**
26.09.2022 № КУВИ-001/2022-169101169			
Кадастровый номер:		**47:13:0000000:22117**	

План (чертеж, схема) земельного участка

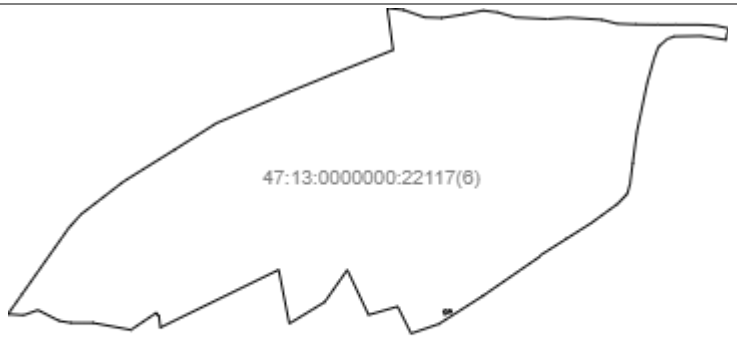

Масштаб 1: _____	Условные обозначения:		

полное наименование должности	подпись	инициалы, фамилия

М.П.

Выписка из Единого государственного реестра недвижимости об объекте недвижимости

Описание местоположения земельного участка

Земельный участок			
(вид объекта недвижимости)			
Лист № ___ Раздела **3**	Всего листов раздела **3:** ___	Всего разделов: **0**	Всего листов выписки: **831**
26.09.2022 № КУВИ-001/2022-169101169			
Кадастровый номер:		**47:13:0000000:22117**	

План (чертеж, схема) земельного участка			
Масштаб 1: _____	Условные обозначения:		

полное наименование должности	подпись	инициалы, фамилия

М.П.

Выписка из Единого государственного реестра недвижимости об объекте недвижимости

Описание местоположения земельного участка

Земельный участок			
(вид объекта недвижимости)			
Лист № ___ Раздела **3**	Всего листов раздела **3:** ___	Всего разделов: **0**	Всего листов выписки: **831**
26.09.2022 № КУВИ-001/2022-169101169			
Кадастровый номер:		**47:13:0000000:22117**	

План (чертеж, схема) земельного участка			
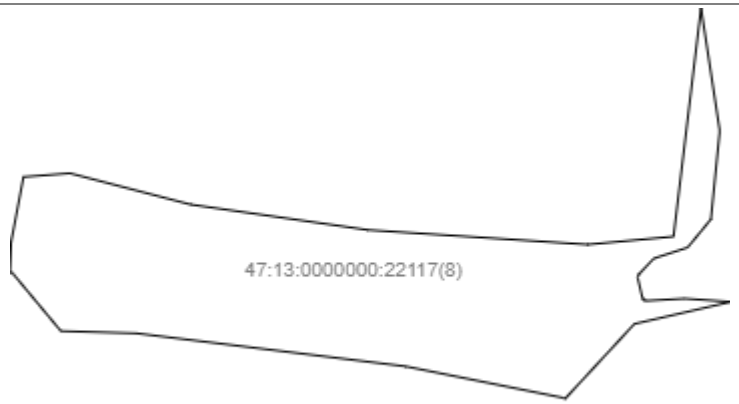			
Масштаб 1: _____	Условные обозначения:		

полное наименование должности	подпись	инициалы, фамилия

М.П.

Выписка из Единого государственного реестра недвижимости об объекте недвижимости

Описание местоположения земельного участка

Земельный участок			
(вид объекта недвижимости)			
Лист № ___ Раздела **3**	Всего листов раздела **3:** ___	Всего разделов: **0**	Всего листов выписки: **831**
26.09.2022 № КУВИ-001/2022-169101169			
Кадастровый номер:		**47:13:0000000:22117**	

План (чертеж, схема) земельного участка			
Масштаб 1: _____	Условные обозначения:		

полное наименование должности	подпись	инициалы, фамилия

М.П.

Выписка из Единого государственного реестра недвижимости об объекте недвижимости

Описание местоположения земельного участка

Земельный участок			
(вид объекта недвижимости)			
Лист № ___ Раздела **3**	Всего листов раздела **3:** ___	Всего разделов: **0**	Всего листов выписки: **831**
26.09.2022 № КУВИ-001/2022-169101169			
Кадастровый номер:		**47:13:0000000:22117**	

План (чертеж, схема) земельного участка			
Масштаб 1: _____	Условные обозначения:		

полное наименование должности	подпись	инициалы, фамилия

М.П.

Выписка из Единого государственного реестра недвижимости об объекте недвижимости

Описание местоположения земельного участка

Земельный участок			
(вид объекта недвижимости)			
Лист № ___ Раздела **3**	Всего листов раздела **3:** ___	Всего разделов: **0**	Всего листов выписки: **831**
26.09.2022 № КУВИ-001/2022-169101169			
Кадастровый номер:		**47:13:0000000:22117**	

План (чертеж, схема) земельного участка			
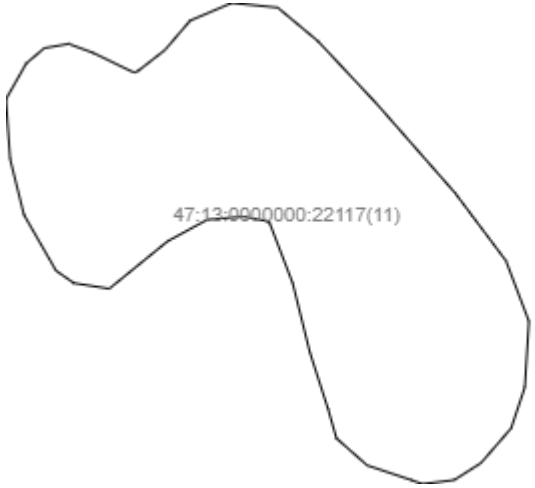			
Масштаб 1: _____	Условные обозначения:		

полное наименование должности	подпись	инициалы, фамилия

М.П.

Выписка из Единого государственного реестра недвижимости об объекте недвижимости

Описание местоположения земельного участка

Земельный участок			
(вид объекта недвижимости)			
Лист № ___ Раздела **3**	Всего листов раздела **3:** ___	Всего разделов: **0**	Всего листов выписки: **831**
26.09.2022 № КУВИ-001/2022-169101169			
Кадастровый номер:		**47:13:0000000:22117**	

План (чертеж, схема) земельного участка

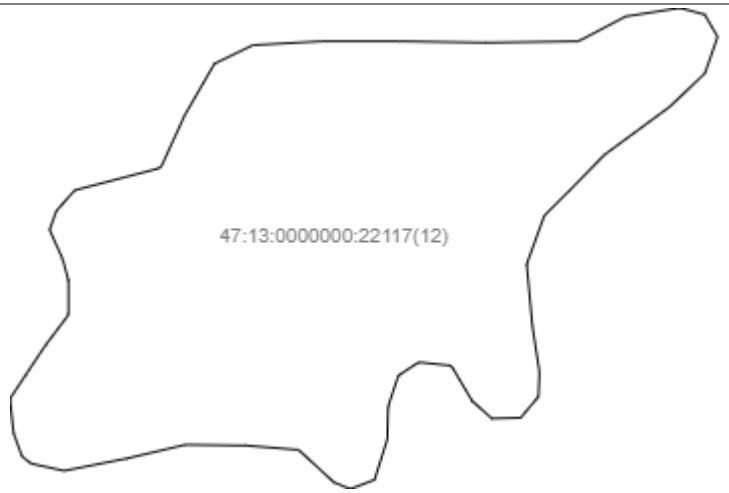

Масштаб 1: _____	Условные обозначения:		

полное наименование должности	подпись	инициалы, фамилия

М.П.

Выписка из Единого государственного реестра недвижимости об объекте недвижимости

Описание местоположения земельного участка

Земельный участок			
(вид объекта недвижимости)			
Лист № ___ Раздела **3**	Всего листов раздела **3:** ___	Всего разделов: **0**	Всего листов выписки: **831**
26.09.2022 № КУВИ-001/2022-169101169			
Кадастровый номер:		**47:13:0000000:22117**	

План (чертеж, схема) земельного участка

Масштаб 1: _____	Условные обозначения:		

полное наименование должности	подпись	инициалы, фамилия

М.П.

Выписка из Единого государственного реестра недвижимости об объекте недвижимости

Описание местоположения земельного участка

Земельный участок			
(вид объекта недвижимости)			
Лист № ___ Раздела **3**	Всего листов раздела **3:** ___	Всего разделов: **0**	Всего листов выписки: **831**
26.09.2022 № КУВИ-001/2022-169101169			
Кадастровый номер:		**47:13:0000000:22117**	

План (чертеж, схема) земельного участка			
Масштаб 1: _____	Условные обозначения:		

полное наименование должности	подпись	инициалы, фамилия

М.П.

Выписка из Единого государственного реестра недвижимости об объекте недвижимости

Описание местоположения земельного участка

1440

Земельный участок			
(вид объекта недвижимости)			
Лист № ___ Раздела **3**	Всего листов раздела **3:** ___	Всего разделов: **0**	Всего листов выписки: **831**
26.09.2022 № КУВИ-001/2022-169101169			
Кадастровый номер:		**47:13:0000000:22117**	

План (чертеж, схема) земельного участка

Масштаб 1: _____	Условные обозначения:		

полное наименование должности	подпись	инициалы, фамилия

М.П.

Выписка из Единого государственного реестра недвижимости об объекте недвижимости

Описание местоположения земельного участка

Земельный участок			
(вид объекта недвижимости)			
Лист № ___ Раздела **3**	Всего листов раздела **3:** ___	Всего разделов: **0**	Всего листов выписки: **831**
26.09.2022 № КУВИ-001/2022-169101169			
Кадастровый номер:		**47:13:0000000:22117**	

План (чертеж, схема) земельного участка

Масштаб 1: _____	Условные обозначения:		

полное наименование должности	подпись	инициалы, фамилия

М.П.

Выписка из Единого государственного реестра недвижимости об объекте недвижимости

Описание местоположения земельного участка

Земельный участок			
(вид объекта недвижимости)			
Лист № ___ Раздела **3**	Всего листов раздела **3:** ___	Всего разделов: **0**	Всего листов выписки: **831**
26.09.2022 № КУВИ-001/2022-169101169			
Кадастровый номер:		**47:13:0000000:22117**	

План (чертеж, схема) земельного участка

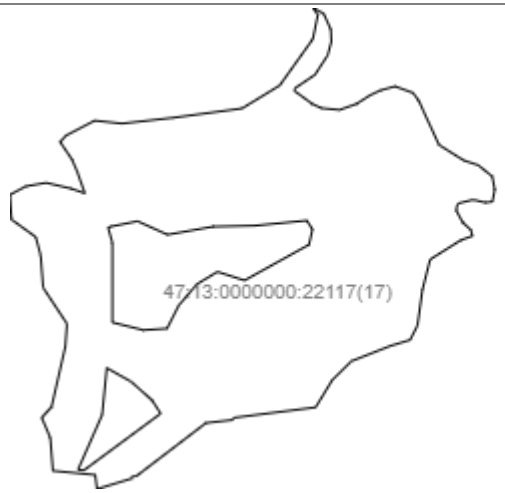

Масштаб 1: _____	Условные обозначения:		

полное наименование должности	подпись	инициалы, фамилия

М.П.

Выписка из Единого государственного реестра недвижимости об объекте недвижимости

Описание местоположения земельного участка

Земельный участок			
(вид объекта недвижимости)			
Лист № ___ Раздела **3**	Всего листов раздела **3:** ___	Всего разделов: **0**	Всего листов выписки: **831**
26.09.2022 № КУВИ-001/2022-169101169			
Кадастровый номер:		**47:13:0000000:22117**	

План (чертеж, схема) земельного участка

Масштаб 1: _____	Условные обозначения:		

полное наименование должности	подпись	инициалы, фамилия

М.П.

Выписка из Единого государственного реестра недвижимости об объекте недвижимости

Описание местоположения земельного участка

Земельный участок			
(вид объекта недвижимости)			
Лист № ___ Раздела **3**	Всего листов раздела **3:** ___	Всего разделов: **0**	Всего листов выписки: **831**
26.09.2022 № КУВИ-001/2022-169101169			
Кадастровый номер:		**47:13:0000000:22117**	

План (чертеж, схема) земельного участка			
Масштаб 1: _____	Условные обозначения:		

полное наименование должности	подпись	инициалы, фамилия

М.П.

Выписка из Единого государственного реестра недвижимости об объекте недвижимости

Описание местоположения земельного участка

Земельный участок			
(вид объекта недвижимости)			
Лист № ___ Раздела **3**	Всего листов раздела **3:** ___	Всего разделов: **0**	Всего листов выписки: **831**
26.09.2022 № КУВИ-001/2022-169101169			
Кадастровый номер:		**47:13:0000000:22117**	

План (чертеж, схема) земельного участка

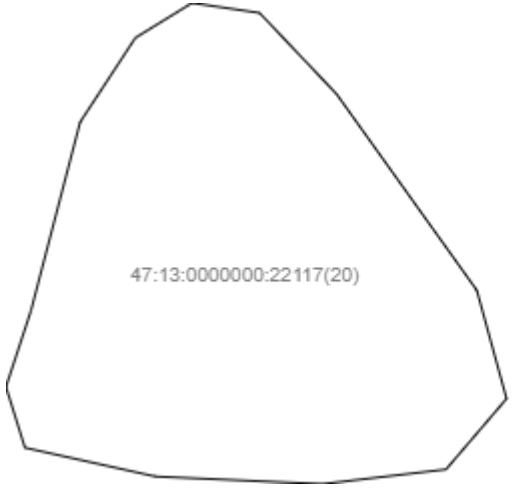

Масштаб 1: _____	Условные обозначения:		

полное наименование должности	подпись	инициалы, фамилия

М.П.

Выписка из Единого государственного реестра недвижимости об объекте недвижимости

Описание местоположения земельного участка

Земельный участок			
(вид объекта недвижимости)			
Лист № ___ Раздела **3**	Всего листов раздела **3:** ___	Всего разделов: **0**	Всего листов выписки: **831**
26.09.2022 № КУВИ-001/2022-169101169			
Кадастровый номер:		**47:13:0000000:22117**	

План (чертеж, схема) земельного участка			
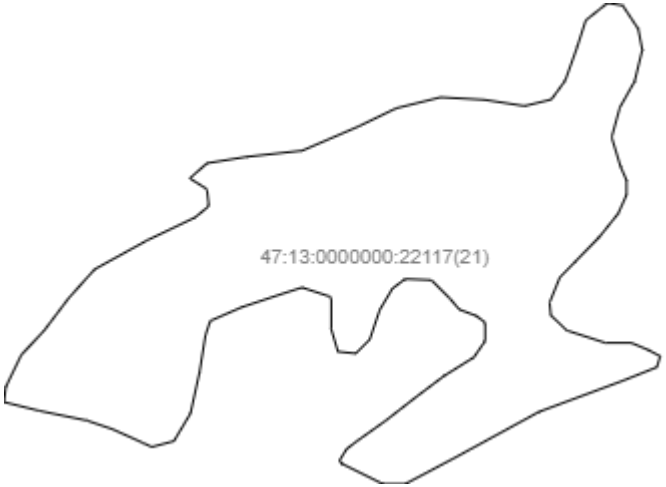			
Масштаб 1: _____	Условные обозначения:		

полное наименование должности	подпись	инициалы, фамилия

М.П.

Выписка из Единого государственного реестра недвижимости об объекте недвижимости

Описание местоположения земельного участка

Земельный участок			
(вид объекта недвижимости)			
Лист № ___ Раздела **3**	Всего листов раздела **3:** ___	Всего разделов: **0**	Всего листов выписки: **831**
26.09.2022 № КУВИ-001/2022-169101169			
Кадастровый номер:		**47:13:0000000:22117**	

План (чертеж, схема) земельного участка			
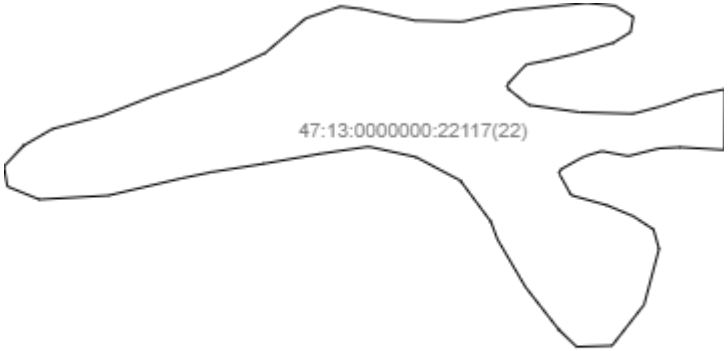			
Масштаб 1: _____	Условные обозначения:		

полное наименование должности	подпись	инициалы, фамилия

М.П.

Выписка из Единого государственного реестра недвижимости об объекте недвижимости

Описание местоположения земельного участка

Земельный участок			
(вид объекта недвижимости)			
Лист № ___ Раздела **3**	Всего листов раздела **3:** ___	Всего разделов: **0**	Всего листов выписки: **831**
26.09.2022 № КУВИ-001/2022-169101169			
Кадастровый номер:		**47:13:0000000:22117**	

План (чертеж, схема) земельного участка

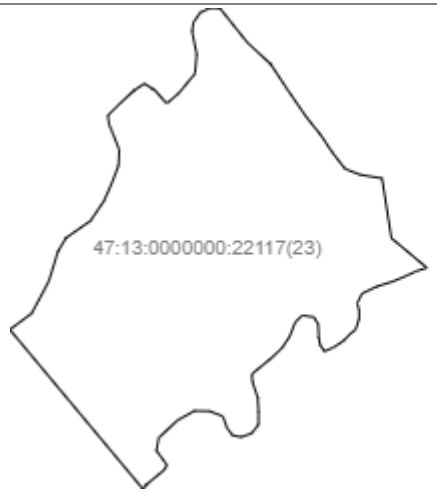

Масштаб 1: _____	Условные обозначения:		

полное наименование должности	подпись	инициалы, фамилия

М.П.

Выписка из Единого государственного реестра недвижимости об объекте недвижимости

Описание местоположения земельного участка

Земельный участок			
(вид объекта недвижимости)			
Лист № ___ Раздела **3**	Всего листов раздела **3:** ___	Всего разделов: **0**	Всего листов выписки: **831**
26.09.2022 № КУВИ-001/2022-169101169			
Кадастровый номер:		**47:13:0000000:22117**	

План (чертеж, схема) земельного участка			
Масштаб 1: _____	Условные обозначения:		

полное наименование должности	подпись	инициалы, фамилия

М.П.

Выписка из Единого государственного реестра недвижимости об объекте недвижимости

Описание местоположения земельного участка

1450

Земельный участок			
(вид объекта недвижимости)			
Лист № ___ Раздела **3**	Всего листов раздела **3:** ___	Всего разделов: **0**	Всего листов выписки: **831**
26.09.2022 № КУВИ-001/2022-169101169			
Кадастровый номер:		**47:13:0000000:22117**	

План (чертеж, схема) земельного участка

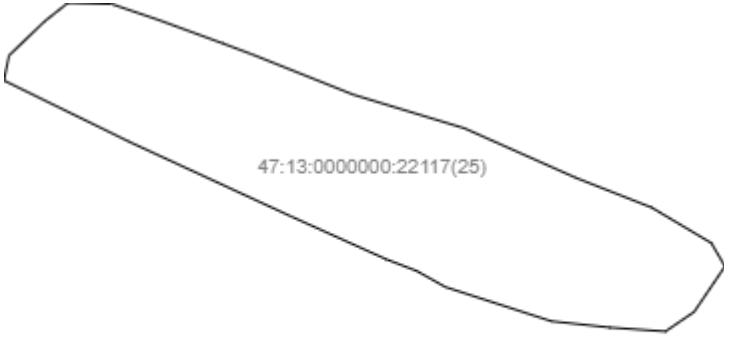

Масштаб 1: _____	Условные обозначения:		

полное наименование должности	подпись	инициалы, фамилия

М.П.

Выписка из Единого государственного реестра недвижимости об объекте недвижимости

Описание местоположения земельного участка

Земельный участок			
(вид объекта недвижимости)			
Лист № ___ Раздела **3**	Всего листов раздела **3:** ___	Всего разделов: **0**	Всего листов выписки: **831**
26.09.2022 № КУВИ-001/2022-169101169			
Кадастровый номер:		**47:13:0000000:22117**	

План (чертеж, схема) земельного участка

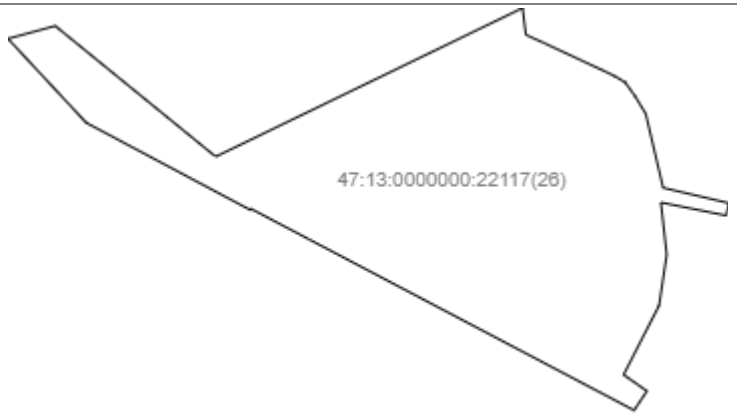

Масштаб 1: _____	Условные обозначения:		

полное наименование должности	подпись	инициалы, фамилия

М.П.

Выписка из Единого государственного реестра недвижимости об объекте недвижимости

Описание местоположения земельного участка

Земельный участок			
(вид объекта недвижимости)			
Лист № ___ Раздела **3**	Всего листов раздела **3:** ___	Всего разделов: **0**	Всего листов выписки: **831**
26.09.2022 № КУВИ-001/2022-169101169			
Кадастровый номер:		**47:13:0000000:22117**	

План (чертеж, схема) земельного участка			
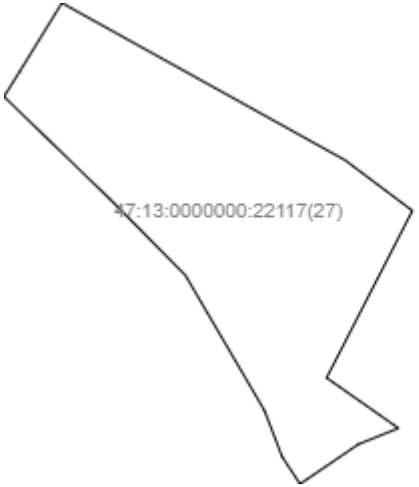			
Масштаб 1: _____	Условные обозначения:		

полное наименование должности	подпись	инициалы, фамилия

М.П.

Выписка из Единого государственного реестра недвижимости об объекте недвижимости

Описание местоположения земельного участка

Земельный участок			
(вид объекта недвижимости)			
Лист № ___ Раздела **3**	Всего листов раздела **3:** ___	Всего разделов: **0**	Всего листов выписки: **831**
26.09.2022 № КУВИ-001/2022-169101169			
Кадастровый номер:		**47:13:0000000:22117**	

План (чертеж, схема) земельного участка

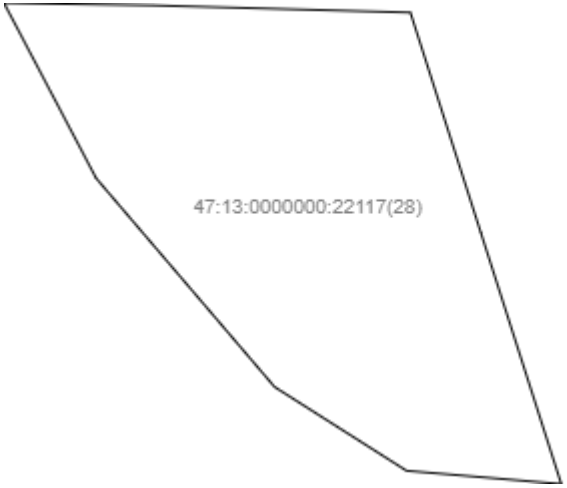

Масштаб 1: _____	Условные обозначения:		

полное наименование должности	подпись	инициалы, фамилия

М.П.

Выписка из Единого государственного реестра недвижимости об объекте недвижимости

Описание местоположения земельного участка

Земельный участок			
(вид объекта недвижимости)			
Лист № ___ Раздела **3**	Всего листов раздела **3:** ___	Всего разделов: **0**	Всего листов выписки: **831**
26.09.2022 № КУВИ-001/2022-169101169			
Кадастровый номер:		**47:13:0000000:22117**	

План (чертеж, схема) земельного участка

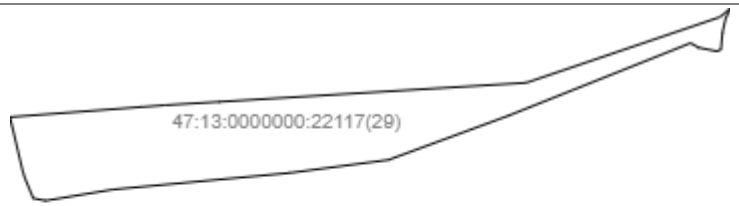

Масштаб 1: _____	Условные обозначения:		

полное наименование должности	подпись	инициалы, фамилия

М.П.

Выписка из Единого государственного реестра недвижимости об объекте недвижимости

Описание местоположения земельного участка

Земельный участок			
(вид объекта недвижимости)			
Лист № ___ Раздела **3**	Всего листов раздела **3:** ___	Всего разделов: **0**	Всего листов выписки: **831**
26.09.2022 № КУВИ-001/2022-169101169			
Кадастровый номер:		**47:13:0000000:22117**	

План (чертеж, схема) земельного участка			
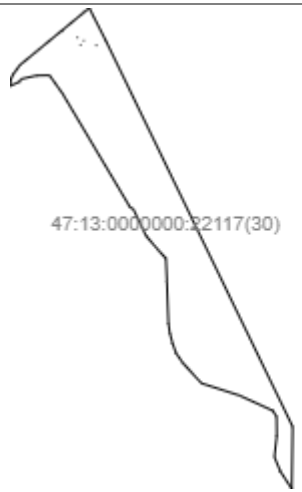			
Масштаб 1: _____	Условные обозначения:		

полное наименование должности	подпись	инициалы, фамилия

М.П.

Выписка из Единого государственного реестра недвижимости об объекте недвижимости

Описание местоположения земельного участка

Земельный участок			
(вид объекта недвижимости)			
Лист № ___ Раздела **3**	Всего листов раздела **3:** ___	Всего разделов: **0**	Всего листов выписки: **831**
26.09.2022 № КУВИ-001/2022-169101169			
Кадастровый номер:		**47:13:0000000:22117**	

План (чертеж, схема) земельного участка			
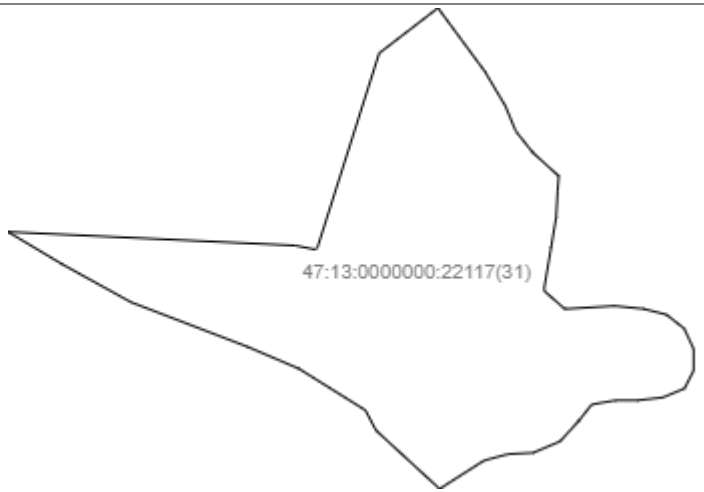			
Масштаб 1: _____	Условные обозначения:		

полное наименование должности	подпись	инициалы, фамилия

М.П.

Выписка из Единого государственного реестра недвижимости об объекте недвижимости

Описание местоположения земельного участка

Земельный участок			
(вид объекта недвижимости)			
Лист № ___ Раздела **3**	Всего листов раздела **3:** ___	Всего разделов: **0**	Всего листов выписки: **831**
26.09.2022 № КУВИ-001/2022-169101169			
Кадастровый номер:		**47:13:0000000:22117**	

План (чертеж, схема) земельного участка

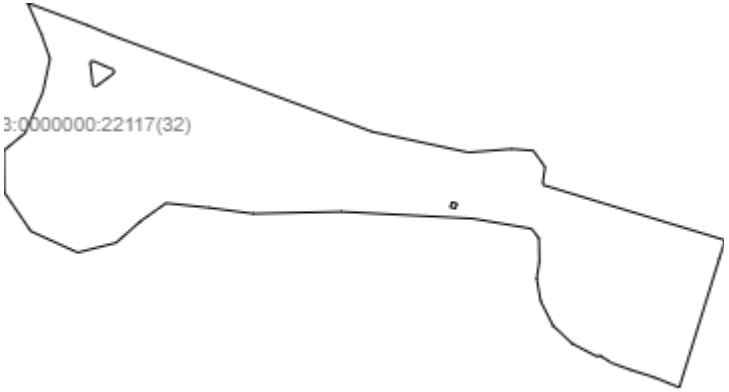

Масштаб 1: _____	Условные обозначения:		

полное наименование должности	подпись	инициалы, фамилия

М.П.

Выписка из Единого государственного реестра недвижимости об объекте недвижимости

Описание местоположения земельного участка

Земельный участок			
(вид объекта недвижимости)			
Лист № ___ Раздела **3**	Всего листов раздела **3:** ___	Всего разделов: **0**	Всего листов выписки: **831**
26.09.2022 № КУВИ-001/2022-169101169			
Кадастровый номер:		**47:13:0000000:22117**	

План (чертеж, схема) земельного участка			
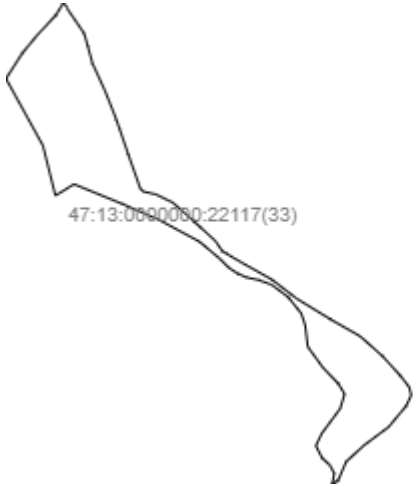			
Масштаб 1: _____	Условные обозначения:		

полное наименование должности	подпись	инициалы, фамилия

М.П.

Выписка из Единого государственного реестра недвижимости об объекте недвижимости

Описание местоположения земельного участка

Земельный участок			
(вид объекта недвижимости)			
Лист № ___ Раздела **3**	Всего листов раздела **3:** ___	Всего разделов: **0**	Всего листов выписки: **831**
26.09.2022 № КУВИ-001/2022-169101169			
Кадастровый номер:		**47:13:0000000:22117**	

План (чертеж, схема) земельного участка

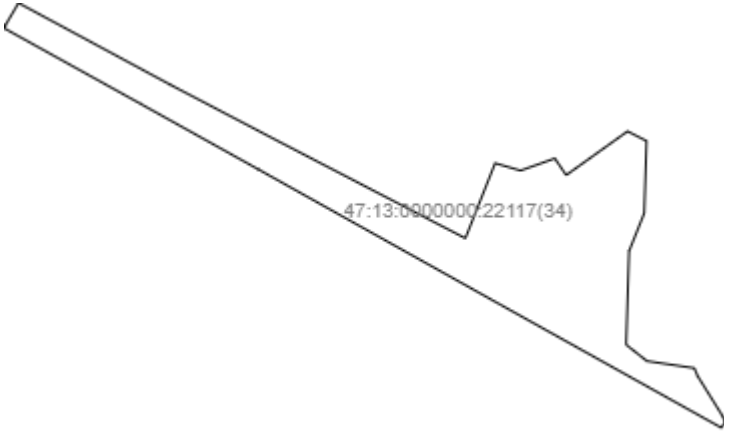

Масштаб 1: _____	Условные обозначения:		

полное наименование должности	подпись	инициалы, фамилия

М.П.

Выписка из Единого государственного реестра недвижимости об объекте недвижимости

Описание местоположения земельного участка

Земельный участок			
(вид объекта недвижимости)			
Лист № ___ Раздела **3**	Всего листов раздела **3:** ___	Всего разделов: **0**	Всего листов выписки: **831**
26.09.2022 № КУВИ-001/2022-169101169			
Кадастровый номер:		**47:13:0000000:22117**	

План (чертеж, схема) земельного участка

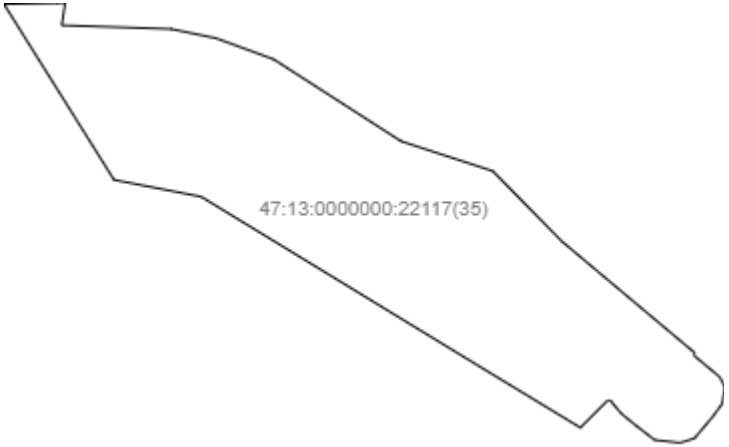

Масштаб 1: _____	Условные обозначения:		

полное наименование должности	подпись	инициалы, фамилия

М.П.

Выписка из Единого государственного реестра недвижимости об объекте недвижимости

Описание местоположения земельного участка

Земельный участок			
(вид объекта недвижимости)			
Лист № ___ Раздела **3**	Всего листов раздела **3:** ___	Всего разделов: **0**	Всего листов выписки: **831**
26.09.2022 № КУВИ-001/2022-169101169			
Кадастровый номер:		**47:13:0000000:22117**	

План (чертеж, схема) земельного участка

Масштаб 1: _____	Условные обозначения:		

полное наименование должности	подпись	инициалы, фамилия

М.П.

Выписка из Единого государственного реестра недвижимости об объекте недвижимости

Описание местоположения земельного участка

Земельный участок			
(вид объекта недвижимости)			
Лист № ___ Раздела **3**	Всего листов раздела **3:** ___	Всего разделов: **0**	Всего листов выписки: **831**
26.09.2022 № КУВИ-001/2022-169101169			
Кадастровый номер:		**47:13:0000000:22117**	

План (чертеж, схема) земельного участка

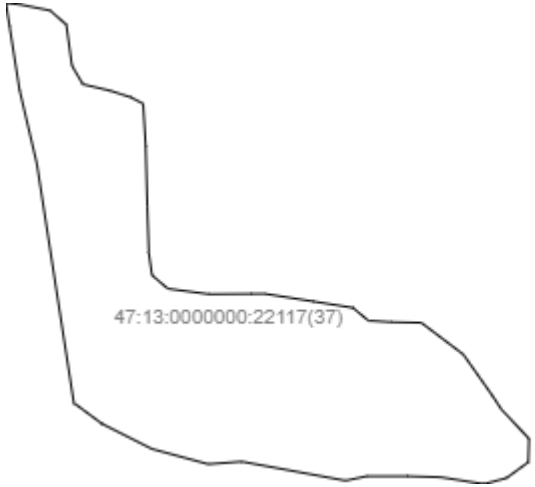

Масштаб 1: _____	Условные обозначения:		

полное наименование должности	подпись	инициалы, фамилия

М.П.

Выписка из Единого государственного реестра недвижимости об объекте недвижимости

Описание местоположения земельного участка

Земельный участок			
(вид объекта недвижимости)			
Лист № ___ Раздела **3**	Всего листов раздела **3:** ___	Всего разделов: **0**	Всего листов выписки: **831**
26.09.2022 № КУВИ-001/2022-169101169			
Кадастровый номер:		**47:13:0000000:22117**	

План (чертеж, схема) земельного участка

Масштаб 1: _____	Условные обозначения:		

полное наименование должности	подпись	инициалы, фамилия

М.П.

Выписка из Единого государственного реестра недвижимости об объекте недвижимости

Описание местоположения земельного участка

Земельный участок			
(вид объекта недвижимости)			
Лист № ___ Раздела **3**	Всего листов раздела **3:** ___	Всего разделов: **0**	Всего листов выписки: **831**
26.09.2022 № КУВИ-001/2022-169101169			
Кадастровый номер:		**47:13:0000000:22117**	

План (чертеж, схема) земельного участка

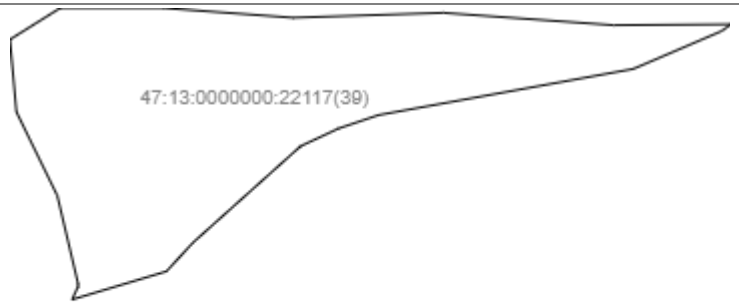

Масштаб 1: _____	Условные обозначения:		

полное наименование должности	подпись	инициалы, фамилия

М.П.

Выписка из Единого государственного реестра недвижимости об объекте недвижимости

Описание местоположения земельного участка

Земельный участок			
(вид объекта недвижимости)			
Лист № ___ Раздела **3**	Всего листов раздела **3:** ___	Всего разделов: **0**	Всего листов выписки: **831**
26.09.2022 № КУВИ-001/2022-169101169			
Кадастровый номер:		**47:13:0000000:22117**	

План (чертеж, схема) земельного участка

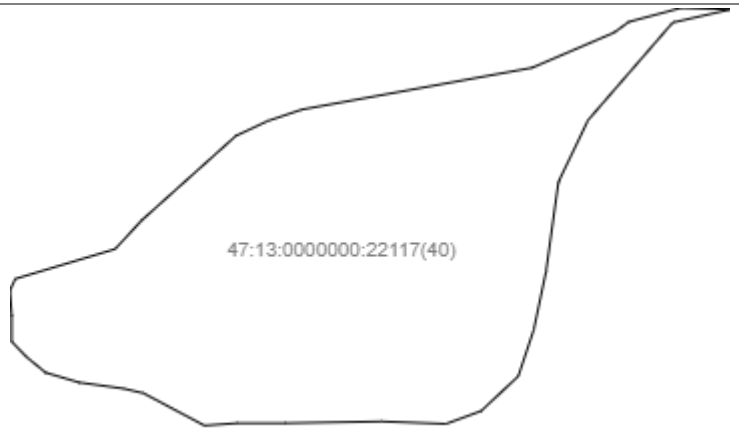

Масштаб 1: _____	Условные обозначения:		

полное наименование должности	подпись	инициалы, фамилия

М.П.

Выписка из Единого государственного реестра недвижимости об объекте недвижимости

Описание местоположения земельного участка

Земельный участок			
(вид объекта недвижимости)			
Лист № ___ Раздела **3**	Всего листов раздела **3:** ___	Всего разделов: **0**	Всего листов выписки: **831**
26.09.2022 № КУВИ-001/2022-169101169			
Кадастровый номер:		**47:13:0000000:22117**	

План (чертеж, схема) земельного участка

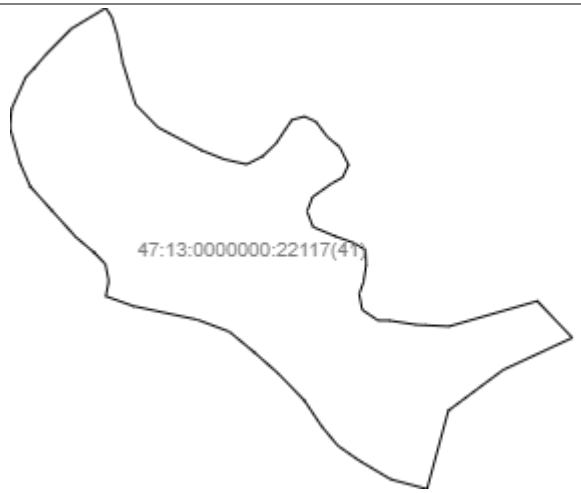

Масштаб 1: _____	Условные обозначения:		

полное наименование должности	подпись	инициалы, фамилия

М.П.

Выписка из Единого государственного реестра недвижимости об объекте недвижимости

Описание местоположения земельного участка

Земельный участок			
(вид объекта недвижимости)			
Лист № ___ Раздела **3**	Всего листов раздела **3:** ___	Всего разделов: **0**	Всего листов выписки: **831**
26.09.2022 № КУВИ-001/2022-169101169			
Кадастровый номер:		**47:13:0000000:22117**	

План (чертеж, схема) земельного участка

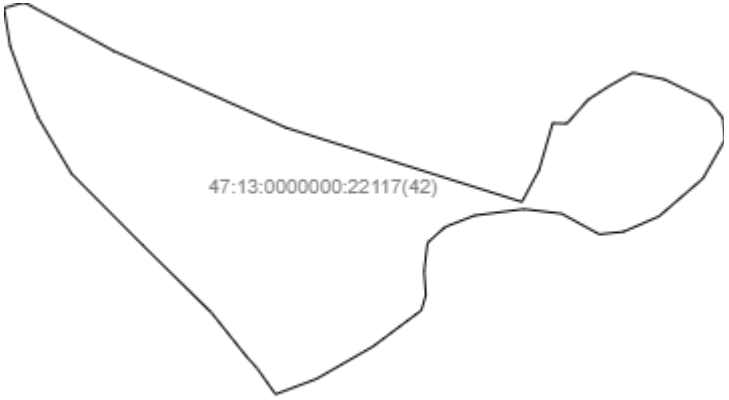

Масштаб 1: _____	Условные обозначения:		

полное наименование должности	подпись	инициалы, фамилия

М.П.

Выписка из Единого государственного реестра недвижимости об объекте недвижимости

Описание местоположения земельного участка

Земельный участок			
(вид объекта недвижимости)			
Лист № ___ Раздела **3**	Всего листов раздела **3:** ___	Всего разделов: **0**	Всего листов выписки: **831**
26.09.2022 № КУВИ-001/2022-169101169			
Кадастровый номер:		**47:13:0000000:22117**	

План (чертеж, схема) земельного участка			
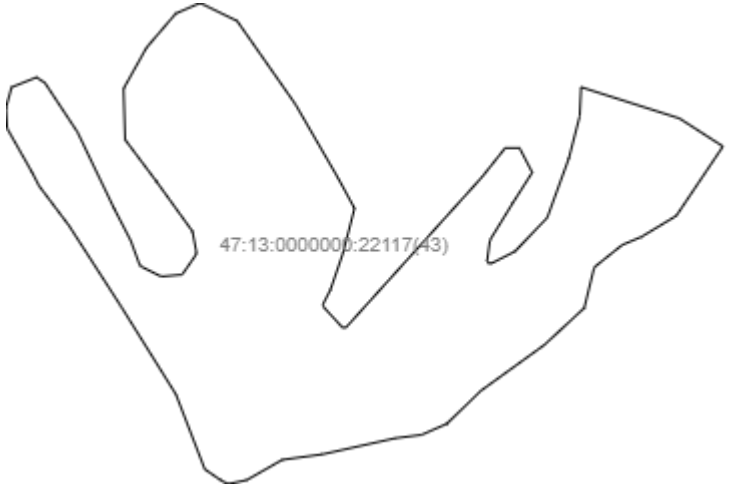			
Масштаб 1: _____	Условные обозначения:		

полное наименование должности	подпись	инициалы, фамилия

М.П.

Выписка из Единого государственного реестра недвижимости об объекте недвижимости

Описание местоположения земельного участка

Земельный участок			
(вид объекта недвижимости)			
Лист № ___ Раздела **3**	Всего листов раздела **3:** ___	Всего разделов: **0**	Всего листов выписки: **831**
26.09.2022 № КУВИ-001/2022-169101169			
Кадастровый номер:		**47:13:0000000:22117**	

План (чертеж, схема) земельного участка			
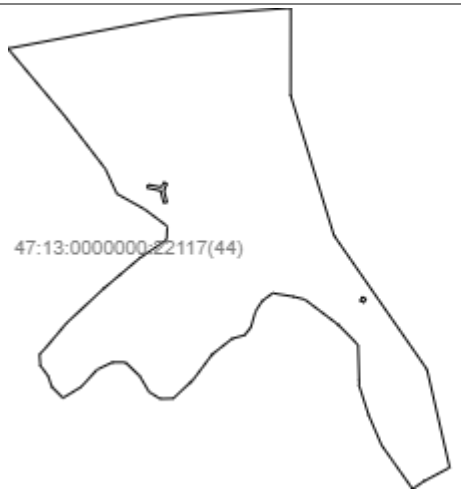			
Масштаб 1: _____	Условные обозначения:		

полное наименование должности	подпись	инициалы, фамилия

М.П.

Выписка из Единого государственного реестра недвижимости об объекте недвижимости

Описание местоположения земельного участка

1470

Земельный участок			
(вид объекта недвижимости)			
Лист № ___ Раздела **3**	Всего листов раздела **3:** ___	Всего разделов: **0**	Всего листов выписки: **831**
26.09.2022 № КУВИ-001/2022-169101169			
Кадастровый номер:		**47:13:0000000:22117**	

План (чертеж, схема) земельного участка

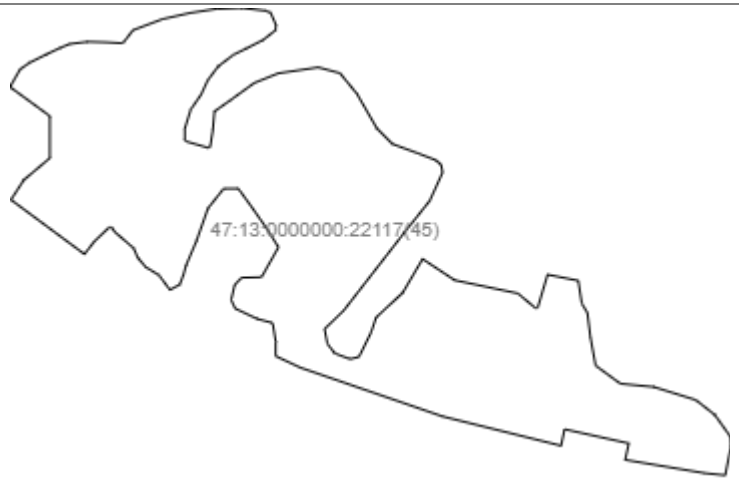

Масштаб 1: _____	Условные обозначения:		

полное наименование должности	подпись	инициалы, фамилия

М.П.

Выписка из Единого государственного реестра недвижимости об объекте недвижимости

Описание местоположения земельного участка

Земельный участок			
(вид объекта недвижимости)			
Лист № ___ Раздела **3**	Всего листов раздела **3:** ___	Всего разделов: **0**	Всего листов выписки: **831**
26.09.2022 № КУВИ-001/2022-169101169			
Кадастровый номер:		**47:13:0000000:22117**	

План (чертеж, схема) земельного участка

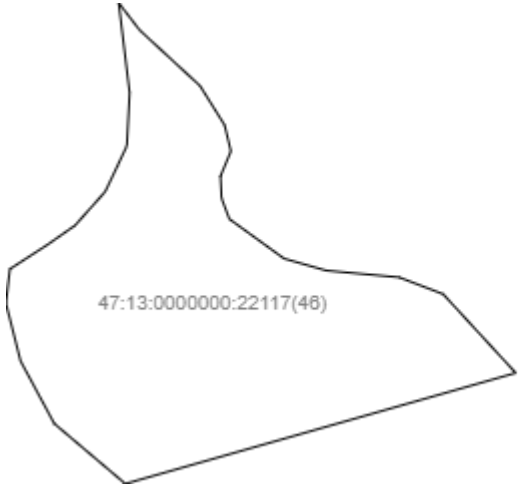

Масштаб 1: _____	Условные обозначения:		

полное наименование должности	подпись	инициалы, фамилия

М.П.

Выписка из Единого государственного реестра недвижимости об объекте недвижимости

Описание местоположения земельного участка

Земельный участок			
(вид объекта недвижимости)			
Лист № ___ Раздела **3**	Всего листов раздела **3:** ___	Всего разделов: **0**	Всего листов выписки: **831**
26.09.2022 № КУВИ-001/2022-169101169			
Кадастровый номер:		**47:13:0000000:22117**	

План (чертеж, схема) земельного участка			
			
Масштаб 1: _____	Условные обозначения:		

полное наименование должности	подпись	инициалы, фамилия

М.П.

Выписка из Единого государственного реестра недвижимости об объекте недвижимости

Описание местоположения земельного участка

Земельный участок			
(вид объекта недвижимости)			
Лист № ___ Раздела **3**	Всего листов раздела **3:** ___	Всего разделов: **0**	Всего листов выписки: **831**
26.09.2022 № КУВИ-001/2022-169101169			
Кадастровый номер:		**47:13:0000000:22117**	

План (чертеж, схема) земельного участка			
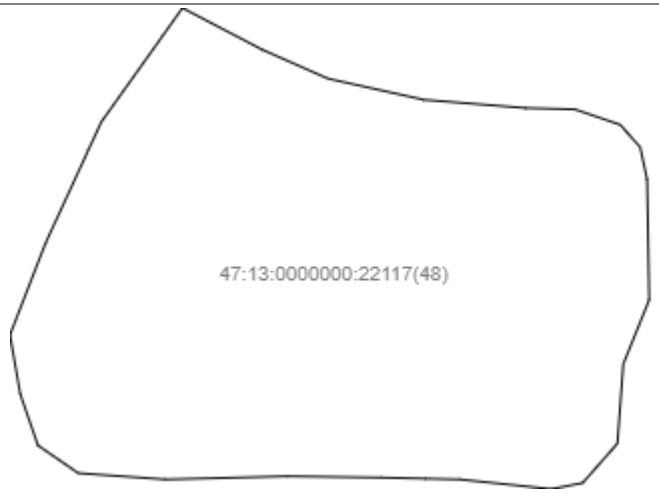			
Масштаб 1: _____	Условные обозначения:		

полное наименование должности	подпись	инициалы, фамилия

М.П.

Выписка из Единого государственного реестра недвижимости об объекте недвижимости

Описание местоположения земельного участка

Земельный участок			
(вид объекта недвижимости)			
Лист № ___ Раздела **3**	Всего листов раздела **3:** ___	Всего разделов: **0**	Всего листов выписки: **831**
26.09.2022 № КУВИ-001/2022-169101169			
Кадастровый номер:		**47:13:0000000:22117**	

План (чертеж, схема) земельного участка			
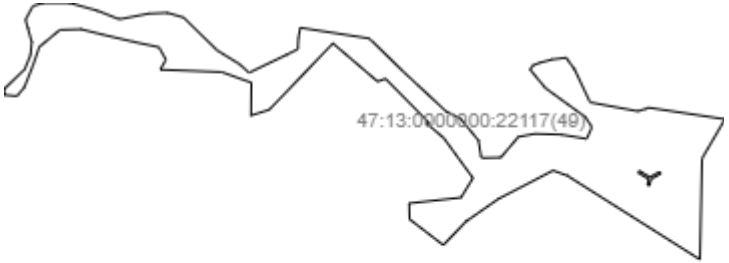			
Масштаб 1: _____	Условные обозначения:		

полное наименование должности	подпись	инициалы, фамилия

М.П.

Выписка из Единого государственного реестра недвижимости об объекте недвижимости

Описание местоположения земельного участка

Земельный участок			
(вид объекта недвижимости)			
Лист № ___ Раздела **3**	Всего листов раздела **3:** ___	Всего разделов: **0**	Всего листов выписки: **831**
26.09.2022 № КУВИ-001/2022-169101169			
Кадастровый номер:		**47:13:0000000:22117**	

План (чертеж, схема) земельного участка			
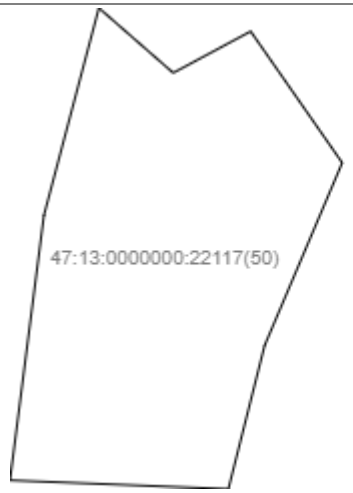			
Масштаб 1: _____	Условные обозначения:		

полное наименование должности	подпись	инициалы, фамилия

М.П.

Выписка из Единого государственного реестра недвижимости об объекте недвижимости

Описание местоположения земельного участка

Земельный участок			
(вид объекта недвижимости)			
Лист № ___ Раздела **3**	Всего листов раздела **3:** ___	Всего разделов: **0**	Всего листов выписки: **831**
26.09.2022 № КУВИ-001/2022-169101169			
Кадастровый номер:		**47:13:0000000:22117**	

План (чертеж, схема) земельного участка

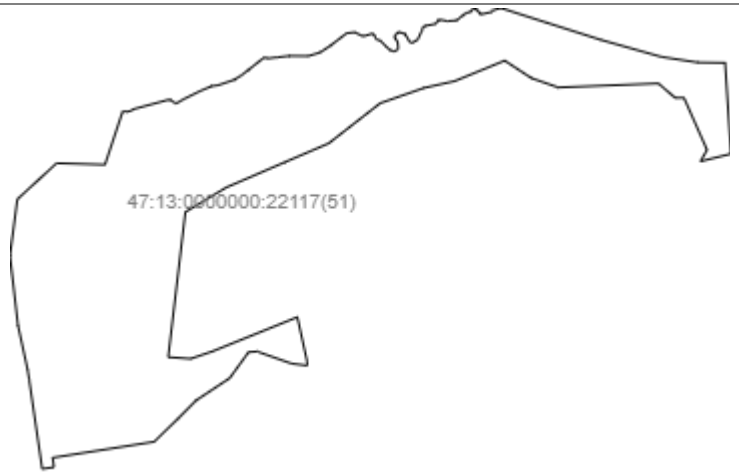

Масштаб 1: _____	Условные обозначения:		

полное наименование должности	подпись	инициалы, фамилия

М.П.

Выписка из Единого государственного реестра недвижимости об объекте недвижимости

Описание местоположения земельного участка

Земельный участок			
(вид объекта недвижимости)			
Лист № ___ Раздела **3**	Всего листов раздела **3:** ___	Всего разделов: **0**	Всего листов выписки: **831**
26.09.2022 № КУВИ-001/2022-169101169			
Кадастровый номер:		**47:13:0000000:22117**	

План (чертеж, схема) земельного участка			
Масштаб 1: _____	Условные обозначения:		

полное наименование должности	подпись	инициалы, фамилия

М.П.

Выписка из Единого государственного реестра недвижимости об объекте недвижимости

Описание местоположения земельного участка

Земельный участок			
(вид объекта недвижимости)			
Лист № ___ Раздела **3**	Всего листов раздела **3:** ___	Всего разделов: **0**	Всего листов выписки: **831**
26.09.2022 № КУВИ-001/2022-169101169			
Кадастровый номер:		**47:13:0000000:22117**	

План (чертеж, схема) земельного участка			
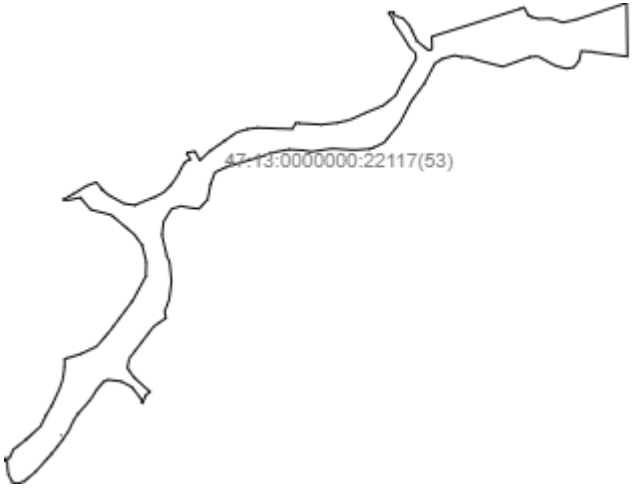			
Масштаб 1: _____	Условные обозначения:		

полное наименование должности	подпись	инициалы, фамилия

М.П.

Выписка из Единого государственного реестра недвижимости об объекте недвижимости

Описание местоположения земельного участка

Земельный участок			
(вид объекта недвижимости)			
Лист № ___ Раздела **3**	Всего листов раздела **3:** ___	Всего разделов: **0**	Всего листов выписки: **831**
26.09.2022 № КУВИ-001/2022-169101169			
Кадастровый номер:		**47:13:0000000:22117**	

План (чертеж, схема) земельного участка			
Масштаб 1: _____	Условные обозначения:		

полное наименование должности	подпись	инициалы, фамилия

М.П.

Выписка из Единого государственного реестра недвижимости об объекте недвижимости

Описание местоположения земельного участка

1480

Земельный участок			
(вид объекта недвижимости)			
Лист № ___ Раздела **3**	Всего листов раздела **3:** ___	Всего разделов: **0**	Всего листов выписки: **831**
26.09.2022 № КУВИ-001/2022-169101169			
Кадастровый номер:		**47:13:0000000:22117**	

План (чертеж, схема) земельного участка			
Масштаб 1: _____	Условные обозначения:		

полное наименование должности	подпись	инициалы, фамилия

М.П.

Выписка из Единого государственного реестра недвижимости об объекте недвижимости

Описание местоположения земельного участка

Земельный участок			
(вид объекта недвижимости)			
Лист № ___ Раздела **3**	Всего листов раздела **3:** ___	Всего разделов: **0**	Всего листов выписки: **831**
26.09.2022 № КУВИ-001/2022-169101169			
Кадастровый номер:		**47:13:0000000:22117**	

План (чертеж, схема) земельного участка

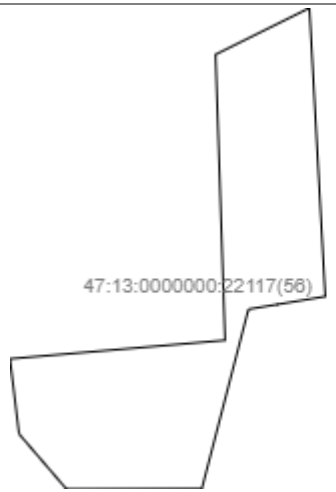

Масштаб 1: _____	Условные обозначения:		

полное наименование должности	подпись	инициалы, фамилия

М.П.

Выписка из Единого государственного реестра недвижимости об объекте недвижимости

Описание местоположения земельного участка

Земельный участок			
(вид объекта недвижимости)			
Лист № ___ Раздела **3**	Всего листов раздела **3:** ___	Всего разделов: **0**	Всего листов выписки: **831**
26.09.2022 № КУВИ-001/2022-169101169			
Кадастровый номер:		**47:13:0000000:22117**	

План (чертеж, схема) земельного участка

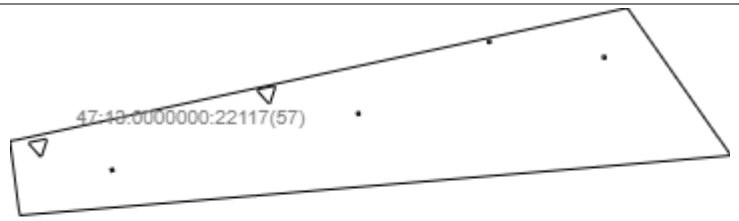

Масштаб 1: _____	Условные обозначения:		

полное наименование должности	подпись	инициалы, фамилия

М.П.

Выписка из Единого государственного реестра недвижимости об объекте недвижимости

Описание местоположения земельного участка

Земельный участок			
(вид объекта недвижимости)			
Лист № ___ Раздела **3**	Всего листов раздела **3:** ___	Всего разделов: **0**	Всего листов выписки: **831**
26.09.2022 № КУВИ-001/2022-169101169			
Кадастровый номер:		**47:13:0000000:22117**	

План (чертеж, схема) земельного участка			
Масштаб 1: _____	Условные обозначения:		

полное наименование должности	подпись	инициалы, фамилия

М.П.

Выписка из Единого государственного реестра недвижимости об объекте недвижимости

Описание местоположения земельного участка

Земельный участок			
(вид объекта недвижимости)			
Лист № ___ Раздела **3**	Всего листов раздела **3:** ___	Всего разделов: **0**	Всего листов выписки: **831**
26.09.2022 № КУВИ-001/2022-169101169			
Кадастровый номер:		**47:13:0000000:22117**	

План (чертеж, схема) земельного участка			
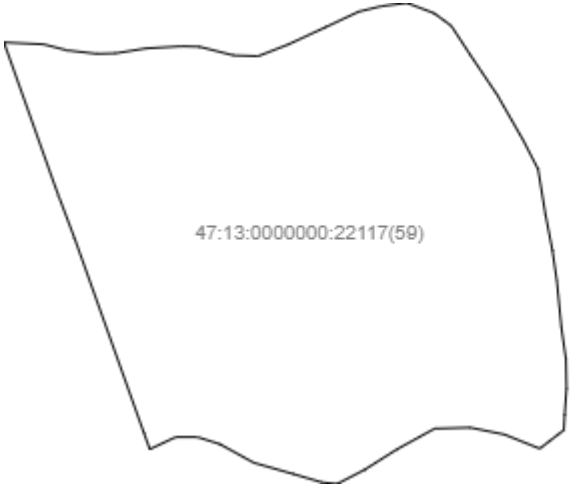			
Масштаб 1: _____	Условные обозначения:		

полное наименование должности	подпись	инициалы, фамилия

М.П.

Выписка из Единого государственного реестра недвижимости об объекте недвижимости

Описание местоположения земельного участка

Земельный участок			
(вид объекта недвижимости)			
Лист № ___ Раздела **3.1**	Всего листов раздела **3.1:** ___	Всего разделов: **0**	Всего листов выписки: **831**
26.09.2022 № КУВИ-001/2022-169101169			
Кадастровый номер:	**47:13:0000000:22117**		

Описание местоположения границ земельного участка

Номер п/п	Номер точки		Дирекционный угол	Горизонтальное проложение, м	Описание закрепления на местности	Кадастровые номера смежных участков	Сведения об адресах правообладателей смежных земельных участков
	начальная	конечная					
1	2	3	4	5	6	7	8
1	1	2	31°51.2`	23.29	———	данные отсутствуют	адрес отсутствует
2	2	3	21°34.3`	0.46	———	данные отсутствуют	адрес отсутствует
3	3	4	12°9.5`	15.24	———	данные отсутствуют	адрес отсутствует
4	4	5	5°31.7`	0.31	———	данные отсутствуют	адрес отсутствует
5	5	6	0°17.5`	66.93	———	данные отсутствуют	адрес отсутствует
6	6	7	356°59.2`	0.19	———	данные отсутствуют	адрес отсутствует
7	7	8	352°37.5`	21.89	———	данные отсутствуют	адрес отсутствует
8	8	9	350°32.3`	0.12	———	данные отсутствуют	адрес отсутствует
9	9	10	347°49.5`	3.51	———	данные отсутствуют	адрес отсутствует
10	10	11	1°30.3`	16.76	———	данные отсутствуют	адрес отсутствует
11	11	12	341°10.8`	63.05	———	данные отсутствуют	адрес отсутствует
12	12	13	124°33.3`	17.82	———	данные отсутствуют	адрес отсутствует
13	13	14	140°56.5`	9.22	———	данные отсутствуют	адрес отсутствует
14	14	15	158°26.3`	11.95	———	данные отсутствуют	адрес отсутствует

15	15	16	157°23.5`	11.99	———	данные отсутствуют	адрес отсутствует	1486

полное наименование должности	подпись	инициалы, фамилия

М.П.

Выписка из Единого государственного реестра недвижимости об объекте недвижимости

Описание местоположения земельного участка

Земельный участок			
(вид объекта недвижимости)			
Лист № ___ Раздела **3.1**	Всего листов раздела **3.1:** ___	Всего разделов: **0**	Всего листов выписки: **831**
26.09.2022 № КУВИ-001/2022-169101169			
Кадастровый номер:	**47:13:0000000:22117**		

Описание местоположения границ земельного участка

Номер п/п	Номер точки		Дирекционный угол	Горизонтальное проложение, м	Описание закрепления на местности	Кадастровые номера смежных участков	Сведения об адресах правообладателей смежных земельных участков
	начальная	конечная					
1	2	3	4	5	6	7	8
16	16	17	154°47.9`	0.19	———	данные отсутствуют	адрес отсутствует
17	17	18	135°0.0`	0.78	———	данные отсутствуют	адрес отсутствует
18	18	19	114°46.5`	0.29	———	данные отсутствуют	адрес отсутствует
19	19	20	109°11.2`	8.67	———	данные отсутствуют	адрес отсутствует
20	20	21	112°53.7`	32.41	———	данные отсутствуют	адрес отсутствует
21	21	22	123°15.9`	11.96	———	данные отсутствуют	адрес отсутствует
22	22	23	140°33.8`	24.79	———	данные отсутствуют	адрес отсутствует
23	23	24	130°29.2`	0.54	———	данные отсутствуют	адрес отсутствует
24	24	25	119°3.3`	0.1	———	данные отсутствуют	адрес отсутствует
25	25	26	116°6.2`	12.75	———	данные отсутствуют	адрес отсутствует
26	26	27	102°48.2`	0.68	———	данные отсутствуют	адрес отсутствует
27	27	28	87°8.3`	0.2	———	данные отсутствуют	адрес отсутствует
28	28	29	82°16.3`	11.9	———	данные отсутствуют	адрес отсутствует

29	29	30	75°31.8`	0.32	_____	данные отсутствуют	адрес отсутствует
30	30	31	70°13.7`	18.98	_____	данные отсутствуют	адрес отсутствует

полное наименование должности	подпись	инициалы, фамилия

М.П.

Выписка из Единого государственного реестра недвижимости об объекте недвижимости

Описание местоположения земельного участка

Земельный участок			
(вид объекта недвижимости)			
Лист № ___ Раздела **3.1**	Всего листов раздела **3.1:** ___	Всего разделов: **0**	Всего листов выписки: **831**
26.09.2022 № КУВИ-001/2022-169101169			
Кадастровый номер:	**47:13:0000000:22117**		

Описание местоположения границ земельного участка

Номер п/п	Номер точки		Дирекционный угол	Горизонтальное проложение, м	Описание закрепления на местности	Кадастровые номера смежных участков	Сведения об адресах правообладателей смежных земельных участков
	начальная	конечная					
1	2	3	4	5	6	7	8
31	31	32	69°51.5`	12.43	———	данные отсутствуют	адрес отсутствует
32	32	33	105°42.1`	18.7	———	данные отсутствуют	адрес отсутствует
33	33	34	120°32.2`	15.63	———	данные отсутствуют	адрес отсутствует
34	34	35	107°36.8`	0.66	———	данные отсутствуют	адрес отсутствует
35	35	36	94°35.0`	9.51	———	данные отсутствуют	адрес отсутствует
36	36	37	122°33.5`	16.57	———	данные отсутствуют	адрес отсутствует
37	37	38	144°22.0`	16.6	———	данные отсутствуют	адрес отсутствует
38	38	39	132°27.3`	0.64	———	данные отсутствуют	адрес отсутствует
39	39	40	119°3.3`	0.1	———	данные отсутствуют	адрес отсутствует
40	40	41	116°1.1`	16.44	———	данные отсутствуют	адрес отсутствует
41	41	42	109°1.6`	0.31	———	данные отсутствуют	адрес отсутствует
42	42	43	104°28.4`	19.09	———	данные отсутствуют	адрес отсутствует
43	43	44	104°25.9`	3.17	———	данные отсутствуют	адрес отсутствует

44	44	45	119°11.5`	19.42	_____	данные отсутствуют	адрес отсутствует
45	45	46	121°29.5`	37.02	_____	данные отсутствуют	адрес отсутствует

1490

полное наименование должности	подпись	инициалы, фамилия

М.П.

Выписка из Единого государственного реестра недвижимости об объекте недвижимости

Описание местоположения земельного участка

Земельный участок			
(вид объекта недвижимости)			
Лист № ___ Раздела **3.1**	Всего листов раздела **3.1:** ___	Всего разделов: **0**	Всего листов выписки: **831**
26.09.2022 № КУВИ-001/2022-169101169			
Кадастровый номер:	**47:13:0000000:22117**		

Описание местоположения границ земельного участка

Номер п/п	Номер точки		Дирекционный угол	Горизонтальное проложение, м	Описание закрепления на местности	Кадастровые номера смежных участков	Сведения об адресах правообладателей смежных земельных участков
	начальная	конечная					
1	2	3	4	5	6	7	8
46	46	47	119°3.3`	0.1	———	данные отсутствуют	адрес отсутствует
47	47	48	117°20.8`	32.5	———	данные отсутствуют	адрес отсутствует
48	48	49	105°56.7`	0.58	———	данные отсутствуют	адрес отсутствует
49	49	50	94°59.9`	17.22	———	данные отсутствуют	адрес отсутствует
50	50	51	94°23.9`	0.13	———	данные отсутствуют	адрес отсутствует
51	51	52	85°36.1`	0.26	———	данные отсутствуют	адрес отсутствует
52	52	53	79°51.3`	12.83	———	данные отсутствуют	адрес отсутствует
53	53	54	105°23.1`	13.49	———	данные отсутствуют	адрес отсутствует
54	54	55	123°49.6`	16.24	———	данные отсутствуют	адрес отсутствует
55	55	56	155°15.3`	12.11	———	данные отсутствуют	адрес отсутствует
56	56	57	153°26.1`	0.13	———	данные отсутствуют	адрес отсутствует
57	57	58	133°7.3`	0.86	———	данные отсутствуют	адрес отсутствует
58	58	59	116°33.9`	13.93	———	данные отсутствуют	адрес отсутствует

59	59	60	103°25.9`	0.69	_____	данные отсутствуют	адрес отсутствует
60	60	61	86°10.6`	12.75	_____	данные отсутствуют	адрес отсутствует

полное наименование должности	подпись	инициалы, фамилия

М.П.

Выписка из Единого государственного реестра недвижимости об объекте недвижимости

Описание местоположения земельного участка

Земельный участок			
(вид объекта недвижимости)			
Лист № ___ Раздела **3.1**	Всего листов раздела **3.1:** ___	Всего разделов: **0**	Всего листов выписки: **831**
26.09.2022 № КУВИ-001/2022-169101169			
Кадастровый номер:	**47:13:0000000:22117**		

Описание местоположения границ земельного участка

Номер п/п	Номер точки		Дирекционный угол	Горизонтальное проложение, м	Описание закрепления на местности	Кадастровые номера смежных участков	Сведения об адресах правообладателей смежных земельных участков
	начальная	конечная					
1	2	3	4	5	6	7	8
61	61	62	104°6.1`	21.59	———	данные отсутствуют	адрес отсутствует
62	62	63	116°1.1`	35.65	———	данные отсутствуют	адрес отсутствует
63	63	64	126°33.3`	46.61	———	данные отсутствуют	адрес отсутствует
64	64	65	124°53.6`	35.26	———	данные отсутствуют	адрес отсутствует
65	65	66	142°5.6`	16.37	———	данные отсутствуют	адрес отсутствует
66	66	67	176°32.2`	18.87	———	данные отсутствуют	адрес отсутствует
67	67	68	163°8.5`	0.69	———	данные отсутствуют	адрес отсутствует
68	68	69	140°47.6`	0.49	———	данные отсутствуют	адрес отсутствует
69	69	70	131°4.1`	17.43	———	данные отсутствуют	адрес отсутствует
70	70	71	243°31.1`	27.9	———	данные отсутствуют	адрес отсутствует
71	71	72	300°59.3`	19.95	———	данные отсутствуют	адрес отсутствует
72	72	73	292°4.1`	0.4	———	данные отсутствуют	адрес отсутствует
73	73	74	284°41.3`	24.06	———	данные отсутствуют	адрес отсутствует

74	74	75	290°50.8`	23.97	_____	данные отсутствуют	адрес отсутствует
75	75	76	310°27.0`	18.45	_____	данные отсутствуют	адрес отсутствует

полное наименование должности	подпись	инициалы, фамилия

М.П.

Выписка из Единого государственного реестра недвижимости об объекте недвижимости

Описание местоположения земельного участка

Земельный участок			
(вид объекта недвижимости)			
Лист № ___ Раздела **3.1**	Всего листов раздела **3.1:** ___	Всего разделов: **0**	Всего листов выписки: **831**
26.09.2022 № КУВИ-001/2022-169101169			
Кадастровый номер:	**47:13:0000000:22117**		

Описание местоположения границ земельного участка

Номер п/п	Номер точки		Дирекционный угол	Горизонтальное проложение, м	Описание закрепления на местности	Кадастровые номера смежных участков	Сведения об адресах правообладателей смежных земельных участков
	начальная	конечная					
1	2	3	4	5	6	7	8
76	76	77	306°1.6`	0.27	———	данные отсутствуют	адрес отсутствует
77	77	78	293°57.7`	0.3	———	данные отсутствуют	адрес отсутствует
78	78	79	288°35.3`	8.28	———	данные отсутствуют	адрес отсутствует
79	79	80	279°27.7`	0.49	———	данные отсутствуют	адрес отсутствует
80	80	81	263°53.0`	0.28	———	данные отсутствуют	адрес отсутствует
81	81	82	259°7.3`	6.78	———	данные отсутствуют	адрес отсутствует
82	82	83	250°6.9`	0.5	———	данные отсутствуют	адрес отсутствует
83	83	84	225°0.0`	0.78	———	данные отсутствуют	адрес отсутствует
84	84	85	195°43.9`	0.74	———	данные отсутствуют	адрес отсутствует
85	85	86	181°26.6`	10.71	———	данные отсутствуют	адрес отсутствует
86	86	87	175°36.1`	0.13	———	данные отсутствуют	адрес отсутствует
87	87	88	175°11.8`	13.14	———	данные отсутствуют	адрес отсутствует
88	88	89	240°7.3`	6.97	———	данные отсутствуют	адрес отсутствует

89	89	90	277°5.4`	20.17	_____	данные отсутствуют	адрес отсутствует
90	90	91	279°7.8`	18.15	_____	данные отсутствуют	адрес отсутствует

1496

полное наименование должности	подпись	инициалы, фамилия

М.П.

Выписка из Единого государственного реестра недвижимости об объекте недвижимости

Описание местоположения земельного участка

Земельный участок			
(вид объекта недвижимости)			
Лист № ___ Раздела **3.1**	Всего листов раздела **3.1:** ___	Всего разделов: **0**	Всего листов выписки: **831**
26.09.2022 № КУВИ-001/2022-169101169			
Кадастровый номер:	**47:13:0000000:22117**		

Описание местоположения границ земельного участка

Номер п/п	Номер точки		Дирекционный угол	Горизонтальное проложение, м	Описание закрепления на местности	Кадастровые номера смежных участков	Сведения об адресах правообладателей смежных земельных участков
	начальная	конечная					
1	2	3	4	5	6	7	8
91	91	92	300°40.7`	21.64	———	данные отсутствуют	адрес отсутствует
92	92	93	342°20.3`	13.58	———	данные отсутствуют	адрес отсутствует
93	93	94	344°38.6`	31.8	———	данные отсутствуют	адрес отсутствует
94	94	95	355°49.4`	52.59	———	данные отсутствуют	адрес отсутствует
95	95	96	347°48.0`	0.38	———	данные отсутствуют	адрес отсутствует
96	96	97	341°22.8`	14.66	———	данные отсутствуют	адрес отсутствует
97	97	98	336°2.3`	0.3	———	данные отсутствуют	адрес отсутствует
98	98	99	315°0.0`	0.78	———	данные отсутствуют	адрес отсутствует
99	99	100	290°33.4`	0.51	———	данные отсутствуют	адрес отсутствует
100	100	101	280°12.4`	24.66	———	данные отсутствуют	адрес отсутствует
101	101	102	273°28.1`	0.33	———	данные отсутствуют	адрес отсутствует
102	102	103	267°41.5`	31.78	———	данные отсутствуют	адрес отсутствует
103	103	104	297°15.5`	15.15	———	данные отсутствуют	адрес отсутствует

104	104	105	299°14.5`	10.44	_____	данные отсутствуют	адрес отсутствует
105	105	106	284°35.3`	0.75	_____	данные отсутствуют	адрес отсутствует

полное наименование должности	подпись	инициалы, фамилия

М.П.

Выписка из Единого государственного реестра недвижимости об объекте недвижимости

Описание местоположения земельного участка

Земельный участок			
(вид объекта недвижимости)			
Лист № ___ Раздела **3.1**	Всего листов раздела **3.1:** ___	Всего разделов: **0**	Всего листов выписки: **831**
26.09.2022 № КУВИ-001/2022-169101169			
Кадастровый номер:	**47:13:0000000:22117**		

Описание местоположения границ земельного участка

Номер п/п	Номер точки		Дирекционный угол	Горизонтальное проложение, м	Описание закрепления на местности	Кадастровые номера смежных участков	Сведения об адресах правообладателей смежных земельных участков
	начальная	конечная					
1	2	3	4	5	6	7	8
106	106	107	255°4.1`	0.78	———	данные отсутствуют	адрес отсутствует
107	107	108	227°32.7`	0.64	———	данные отсутствуют	адрес отсутствует
108	108	109	215°33.5`	12.42	———	данные отсутствуют	адрес отсутствует
109	109	110	226°43.2`	12.25	———	данные отсутствуют	адрес отсутствует
110	110	111	287°31.6`	9.36	———	данные отсутствуют	адрес отсутствует
111	111	112	334°43.6`	13.49	———	данные отсутствуют	адрес отсутствует
112	112	113	334°26.4`	0.25	———	данные отсутствуют	адрес отсутствует
113	113	114	331°17.8`	4.43	———	данные отсутствуют	адрес отсутствует
114	114	115	9°27.7`	10.58	———	данные отсутствуют	адрес отсутствует
115	115	116	4°34.4`	0.25	———	данные отсутствуют	адрес отсутствует
116	116	117	0°0.0`	7.12	———	данные отсутствуют	адрес отсутствует
117	117	118	345°4.1`	0.78	———	данные отсутствуют	адрес отсутствует
118	118	119	315°0.0`	0.78	———	данные отсутствуют	адрес отсутствует

119	119	120	291°48.1`	0.43	_____	данные отсутствуют	адрес отсутствует
120	120	121	283°37.1`	13.0	_____	данные отсутствуют	адрес отсутствует

1500

полное наименование должности	подпись	инициалы, фамилия

М.П.

Выписка из Единого государственного реестра недвижимости об объекте недвижимости

Описание местоположения земельного участка

1501

Земельный участок			
(вид объекта недвижимости)			
Лист № ___ Раздела **3.1**	Всего листов раздела **3.1:** ___	Всего разделов: **0**	Всего листов выписки: **831**
26.09.2022 № КУВИ-001/2022-169101169			
Кадастровый номер:	**47:13:0000000:22117**		

Описание местоположения границ земельного участка

Номер п/п	Номер точки		Дирекционный угол	Горизонтальное проложение, м	Описание закрепления на местности	Кадастровые номера смежных участков	Сведения об адресах правообладателей смежных земельных участков
	начальная	конечная					
1	2	3	4	5	6	7	8
121	121	122	294°20.1`	18.27	———	данные отсутствуют	адрес отсутствует
122	122	123	310°59.2`	16.47	———	данные отсутствуют	адрес отсутствует
123	123	124	306°28.1`	0.29	———	данные отсутствуют	адрес отсутствует
124	124	125	284°55.9`	0.78	———	данные отсутствуют	адрес отсутствует
125	125	126	270°0.0`	6.03	———	данные отсутствуют	адрес отсутствует
126	126	127	255°4.1`	0.78	———	данные отсутствуют	адрес отсутствует
127	127	128	234°46.9`	0.21	———	данные отсутствуют	адрес отсутствует
128	128	129	232°3.9`	12.48	———	данные отсутствуют	адрес отсутствует
129	129	130	227°51.7`	0.28	———	данные отсутствуют	адрес отсутствует
130	130	131	221°15.5`	25.57	———	данные отсутствуют	адрес отсутствует
131	131	132	233°53.4`	35.6	———	данные отсутствуют	адрес отсутствует
132	132	133	245°34.0`	35.1	———	данные отсутствуют	адрес отсутствует
133	133	134	241°41.9`	0.15	———	данные отсутствуют	адрес отсутствует

134	134	135	234°27.7`	0.26	_____	данные отсутствуют	адрес отсутствует
135	135	136	230°4.0`	19.05	_____	данные отсутствуют	адрес отсутствует

полное наименование должности	подпись	инициалы, фамилия

М.П.

Выписка из Единого государственного реестра недвижимости об объекте недвижимости

Описание местоположения земельного участка

1503

Земельный участок			
(вид объекта недвижимости)			
Лист № ___ Раздела **3.1**	Всего листов раздела **3.1:** ___	Всего разделов: **0**	Всего листов выписки: **831**
26.09.2022 № КУВИ-001/2022-169101169			
Кадастровый номер:	**47:13:0000000:22117**		

Описание местоположения границ земельного участка

Номер п/п	Номер точки		Дирекционный угол	Горизонтальное проложение, м	Описание закрепления на местности	Кадастровые номера смежных участков	Сведения об адресах правообладателей смежных земельных участков
	начальная	конечная					
1	2	3	4	5	6	7	8
136	136	137	219°17.3`	0.57	———	данные отсутствуют	адрес отсутствует
137	137	138	208°24.7`	17.63	———	данные отсутствуют	адрес отсутствует
138	138	139	198°48.0`	0.5	———	данные отсутствуют	адрес отсутствует
139	139	140	189°15.1`	22.77	———	данные отсутствуют	адрес отсутствует
140	140	141	188°25.8`	31.04	———	данные отсутствуют	адрес отсутствует
141	141	142	184°14.2`	0.27	———	данные отсутствуют	адрес отсутствует
142	142	143	178°15.2`	14.11	———	данные отсутствуют	адрес отсутствует
143	143	144	164°3.3`	0.73	———	данные отсутствуют	адрес отсутствует
144	144	145	135°0.0`	0.78	———	данные отсутствуют	адрес отсутствует
145	145	146	114°37.4`	0.26	———	данные отсутствуют	адрес отсутствует
146	146	147	109°51.5`	7.12	———	данные отсутствуют	адрес отсутствует
147	147	148	100°0.5`	0.52	———	данные отсутствуют	адрес отсутствует
148	148	149	80°43.6`	0.5	———	данные отсутствуют	адрес отсутствует

149	149	150	70°45.2`	13.41	_____	данные отсутствуют	адрес отсутствует
150	150	151	64°59.0`	0.33	_____	данные отсутствуют	адрес отсутствует

полное наименование должности	подпись	инициалы, фамилия

М.П.

Выписка из Единого государственного реестра недвижимости об объекте недвижимости

Описание местоположения земельного участка

1505

Земельный участок			
(вид объекта недвижимости)			
Лист № ___ Раздела **3.1**	Всего листов раздела **3.1:** ___	Всего разделов: **0**	Всего листов выписки: **831**
26.09.2022 № КУВИ-001/2022-169101169			
Кадастровый номер:	**47:13:0000000:22117**		

Описание местоположения границ земельного участка

Номер п/п	Номер точки		Дирекционный угол	Горизонтальное проложение, м	Описание закрепления на местности	Кадастровые номера смежных участков	Сведения об адресах правообладателей смежных земельных участков
	начальная	конечная					
1	2	3	4	5	6	7	8
151	151	152	58°13.5`	10.54	———	данные отсутствуют	адрес отсутствует
152	152	153	50°11.6`	0.39	———	данные отсутствуют	адрес отсутствует
153	153	154	43°27.9`	14.52	———	данные отсутствуют	адрес отсутствует
154	154	155	36°52.2`	0.35	———	данные отсутствуют	адрес отсутствует
155	155	156	24°46.5`	0.29	———	данные отсутствуют	адрес отсутствует
156	156	157	18°59.3`	27.48	———	данные отсутствуют	адрес отсутствует
157	157	158	24°18.1`	19.71	———	данные отсутствуют	адрес отсутствует
158	158	159	20°59.0`	17.56	———	данные отсутствуют	адрес отсутствует
159	159	160	72°49.3`	17.03	———	данные отсутствуют	адрес отсутствует
160	160	161	114°29.6`	18.31	———	данные отсутствуют	адрес отсутствует
161	161	162	140°45.4`	7.97	———	данные отсутствуют	адрес отсутствует
162	162	163	190°41.5`	17.63	———	данные отсутствуют	адрес отсутствует
163	163	164	195°55.3`	13.41	———	данные отсутствуют	адрес отсутствует

164	164	165	188°19.6`	0.41	_____	данные отсутствуют	адрес отсутствует
165	165	166	169°59.5`	0.52	_____	данные отсутствуют	адрес отсутствует

полное наименование должности	подпись	инициалы, фамилия

М.П.

Выписка из Единого государственного реестра недвижимости об объекте недвижимости

Описание местоположения земельного участка

Земельный участок			
(вид объекта недвижимости)			
Лист № ___ Раздела **3.1**	Всего листов раздела **3.1:** ___	Всего разделов: **0**	Всего листов выписки: **831**
26.09.2022 № КУВИ-001/2022-169101169			
Кадастровый номер:	**47:13:0000000:22117**		

Описание местоположения границ земельного участка

Номер п/п	Номер точки		Дирекционный угол	Горизонтальное проложение, м	Описание закрепления на местности	Кадастровые номера смежных участков	Сведения об адресах правообладателей смежных земельных участков
	начальная	конечная					
1	2	3	4	5	6	7	8
166	166	167	159°57.9`	20.72	———	данные отсутствуют	адрес отсутствует
167	167	168	161°40.0`	19.49	———	данные отсутствуют	адрес отсутствует
168	168	169	156°48.1`	0.3	———	данные отсутствуют	адрес отсутствует
169	169	170	140°37.9`	0.5	———	данные отсутствуют	адрес отсутствует
170	170	171	130°38.3`	13.11	———	данные отсутствуют	адрес отсутствует
171	171	172	124°49.4`	0.28	———	данные отсутствуют	адрес отсутствует
172	172	173	104°55.9`	0.78	———	данные отсутствуют	адрес отсутствует
173	173	174	84°48.4`	0.22	———	данные отсутствуют	адрес отсутствует
174	174	175	81°26.5`	13.98	———	данные отсутствуют	адрес отсутствует
175	175	176	70°12.1`	0.53	———	данные отсутствуют	адрес отсутствует
176	176	177	49°53.9`	0.5	———	данные отсутствуют	адрес отсутствует
177	177	178	40°53.5`	16.28	———	данные отсутствуют	адрес отсутствует
178	178	179	92°5.2`	9.89	———	данные отсутствуют	адрес отсутствует

179	179	180	120°18.8`	5.88	_____	данные отсутствуют	адрес отсутствует
180	180	181	178°19.0`	13.96	_____	данные отсутствуют	адрес отсутствует

полное наименование должности	подпись	инициалы, фамилия

М.П.

Выписка из Единого государственного реестра недвижимости об объекте недвижимости

Описание местоположения земельного участка

Земельный участок			
(вид объекта недвижимости)			
Лист № ___ Раздела **3.1**	Всего листов раздела **3.1:** ___	Всего разделов: **0**	Всего листов выписки: **831**
26.09.2022 № КУВИ-001/2022-169101169			
Кадастровый номер:	**47:13:0000000:22117**		

Описание местоположения границ земельного участка

Номер п/п	Номер точки		Дирекционный угол	Горизонтальное проложение, м	Описание закрепления на местности	Кадастровые номера смежных участков	Сведения об адресах правообладателей смежных земельных участков
	начальная	конечная					
1	2	3	4	5	6	7	8
181	181	182	190°47.3`	15.54	———	данные отсутствуют	адрес отсутствует
182	182	183	186°7.0`	0.28	———	данные отсутствуют	адрес отсутствует
183	183	184	173°39.6`	0.36	———	данные отсутствуют	адрес отсутствует
184	184	185	166°9.8`	14.59	———	данные отсутствуют	адрес отсутствует
185	185	186	157°41.6`	0.42	———	данные отсутствуют	адрес отсутствует
186	186	187	135°0.0`	0.78	———	данные отсутствуют	адрес отсутствует
187	187	188	115°20.8`	0.21	———	данные отсутствуют	адрес отсутствует
188	188	189	111°59.1`	10.42	———	данные отсутствуют	адрес отсутствует
189	189	190	101°6.8`	0.57	———	данные отсутствуют	адрес отсутствует
190	190	191	85°45.8`	0.27	———	данные отсутствуют	адрес отсутствует
191	191	192	79°42.8`	17.14	———	данные отсутствуют	адрес отсутствует
192	192	193	71°8.8`	0.43	———	данные отсутствуют	адрес отсутствует
193	193	194	63°3.8`	20.71	———	данные отсутствуют	адрес отсутствует

194	194	195	84°15.1`	7.49	_____	данные отсутствуют	адрес отсутствует
195	195	196	143°44.8`	6.7	_____	данные отсутствуют	адрес отсутствует

1510

полное наименование должности	подпись	инициалы, фамилия

М.П.

Выписка из Единого государственного реестра недвижимости об объекте недвижимости

Описание местоположения земельного участка

1511

Земельный участок			
(вид объекта недвижимости)			
Лист № ___ Раздела **3.1**	Всего листов раздела **3.1:** ___	Всего разделов: **0**	Всего листов выписки: **831**
26.09.2022 № КУВИ-001/2022-169101169			
Кадастровый номер:	**47:13:0000000:22117**		

Описание местоположения границ земельного участка

Номер п/п	Номер точки		Дирекционный угол	Горизонтальное проложение, м	Описание закрепления на местности	Кадастровые номера смежных участков	Сведения об адресах правообладателей смежных земельных участков
	начальная	конечная					
1	2	3	4	5	6	7	8
196	196	197	173°2.6`	15.94	———	данные отсутствуют	адрес отсутствует
197	197	198	225°0.0`	0.62	———	данные отсутствуют	адрес отсутствует
198	198	199	274°45.8`	0.12	———	данные отсутствуют	адрес отсутствует
199	199	200	268°13.0`	3.21	———	данные отсутствуют	адрес отсутствует
200	200	201	288°26.1`	1.11	———	данные отсутствуют	адрес отсутствует
201	201	202	273°18.1`	122.74	———	данные отсутствуют	адрес отсутствует
202	202	203	270°6.9`	84.35	———	данные отсутствуют	адрес отсутствует
203	203	204	294°26.9`	75.09	———	данные отсутствуют	адрес отсутствует
204	204	205	335°25.8`	55.36	———	данные отсутствуют	адрес отсутствует
205	205	1	13°30.5`	52.36	———	данные отсутствуют	адрес отсутствует
206	205	206	51°8.8`	0.46	———	данные отсутствуют	адрес отсутствует
207	206	207	42°10.9`	10.07	———	данные отсутствуют	адрес отсутствует
208	207	208	36°9.5`	0.32	———	данные отсутствуют	адрес отсутствует

209	208	209	26°33.9`	0.11	_____	данные отсутствуют	адрес отсутствует
210	209	210	25°38.8`	15.9	_____	данные отсутствуют	адрес отсутствует

полное наименование должности	подпись	инициалы, фамилия

М.П.

Выписка из Единого государственного реестра недвижимости об объекте недвижимости

Описание местоположения земельного участка

Земельный участок			
(вид объекта недвижимости)			
Лист № ___ Раздела **3.1**	Всего листов раздела **3.1:** ___	Всего разделов: **0**	Всего листов выписки: **831**
26.09.2022 № КУВИ-001/2022-169101169			
Кадастровый номер:	**47:13:0000000:22117**		

Описание местоположения границ земельного участка

Номер п/п	Номер точки		Дирекционный угол	Горизонтальное проложение, м	Описание закрепления на местности	Кадастровые номера смежных участков	Сведения об адресах правообладателей смежных земельных участков
	начальная	конечная					
1	2	3	4	5	6	7	8
211	210	211	27°46.3`	19.12	———	данные отсутствуют	адрес отсутствует
212	211	212	26°50.2`	26.47	———	данные отсутствуют	адрес отсутствует
213	212	213	18°51.2`	0.43	———	данные отсутствуют	адрес отсутствует
214	213	214	10°27.7`	11.12	———	данные отсутствуют	адрес отсутствует
215	214	215	4°14.2`	0.27	———	данные отсутствуют	адрес отсутствует
216	215	216	0°0.0`	8.84	———	данные отсутствуют	адрес отсутствует
217	216	217	345°4.1`	0.78	———	данные отсутствуют	адрес отсутствует
218	217	218	325°37.2`	0.23	———	данные отсутствуют	адрес отсутствует
219	218	219	320°58.1`	13.74	———	данные отсутствуют	адрес отсутствует
220	219	220	311°38.0`	0.48	———	данные отсутствуют	адрес отсутствует
221	220	221	302°44.9`	10.46	———	данные отсутствуют	адрес отсутствует
222	221	222	288°8.3`	0.61	———	данные отсутствуют	адрес отсутствует
223	222	223	276°30.2`	12.45	———	данные отсутствуют	адрес отсутствует

224	223	224	273°22.0`	0.17	_____	данные отсутствуют	адрес отсутствует
225	224	225	256°45.5`	0.7	_____	данные отсутствуют	адрес отсутствует

1514

полное наименование должности	подпись	инициалы, фамилия

М.П.

Выписка из Единого государственного реестра недвижимости об объекте недвижимости

Описание местоположения земельного участка

Земельный участок			
(вид объекта недвижимости)			
Лист № ___ Раздела **3.1**	Всего листов раздела **3.1:** ___	Всего разделов: **0**	Всего листов выписки: **831**
26.09.2022 № КУВИ-001/2022-169101169			
Кадастровый номер:	**47:13:0000000:22117**		

Описание местоположения границ земельного участка

Номер п/п	Номер точки		Дирекционный угол	Горизонтальное проложение, м	Описание закрепления на местности	Кадастровые номера смежных участков	Сведения об адресах правообладателей смежных земельных участков
	начальная	конечная					
1	2	3	4	5	6	7	8
226	225	226	243°13.1`	24.77	———	данные отсутствуют	адрес отсутствует
227	226	227	260°11.8`	33.36	———	данные отсутствуют	адрес отсутствует
228	227	228	258°48.7`	19.38	———	данные отсутствуют	адрес отсутствует
229	228	229	280°9.9`	23.46	———	данные отсутствуют	адрес отсутствует
230	229	230	284°13.3`	25.44	———	данные отсутствуют	адрес отсутствует
231	230	231	308°19.7`	24.35	———	данные отсутствуют	адрес отсутствует
232	231	232	341°53.2`	11.84	———	данные отсутствуют	адрес отсутствует
233	232	233	4°9.7`	9.79	———	данные отсутствуют	адрес отсутствует
234	233	234	15°50.0`	9.9	———	данные отсутствуют	адрес отсутствует
235	234	235	8°19.6`	0.41	———	данные отсутствуют	адрес отсутствует
236	235	236	345°4.1`	0.78	———	данные отсутствуют	адрес отсутствует
237	236	237	325°29.5`	0.19	———	данные отсутствуют	адрес отсутствует
238	237	238	322°28.4`	14.3	———	данные отсутствуют	адрес отсутствует

239	238	239	311°33.2`	0.59	_____	данные отсутствуют	адрес отсутствует
240	239	240	284°55.9`	0.78	_____	данные отсутствуют	адрес отсутствует

1516

полное наименование должности	подпись	инициалы, фамилия

М.П.

Выписка из Единого государственного реестра недвижимости об объекте недвижимости

Описание местоположения земельного участка

Земельный участок			
(вид объекта недвижимости)			
Лист № ___ Раздела **3.1**	Всего листов раздела **3.1:** ___	Всего разделов: **0**	Всего листов выписки: **831**
26.09.2022 № КУВИ-001/2022-169101169			
Кадастровый номер:	**47:13:0000000:22117**		

Описание местоположения границ земельного участка

Номер п/п	Номер точки		Дирекционный угол	Горизонтальное проложение, м	Описание закрепления на местности	Кадастровые номера смежных участков	Сведения об адресах правообладателей смежных земельных участков
	начальная	конечная					
1	2	3	4	5	6	7	8
241	240	241	263°53.0`	0.28	———	данные отсутствуют	адрес отсутствует
242	241	242	259°13.3`	8.88	———	данные отсутствуют	адрес отсутствует
243	242	243	248°11.9`	0.59	———	данные отсутствуют	адрес отсутствует
244	243	244	236°24.7`	10.97	———	данные отсутствуют	адрес отсутствует
245	244	245	272°19.1`	11.37	———	данные отсутствуют	адрес отсутствует
246	245	246	271°23.6`	14.39	———	данные отсутствуют	адрес отсутствует
247	246	247	293°34.1`	9.58	———	данные отсутствуют	адрес отсутствует
248	247	248	333°48.6`	8.2	———	данные отсутствуют	адрес отсутствует
249	248	249	347°20.0`	14.5	———	данные отсутствуют	адрес отсутствует
250	249	250	339°8.8`	0.45	———	данные отсутствуют	адрес отсутствует
251	250	251	319°45.8`	0.51	———	данные отсутствуют	адрес отсутствует
252	251	252	310°18.5`	8.3	———	данные отсутствуют	адрес отсутствует
253	252	253	306°1.6`	0.27	———	данные отсутствуют	адрес отсутствует

254	253	254	295°33.6`	0.25	_____	данные отсутствуют	адрес отсутствует
255	254	255	290°11.1`	13.56	_____	данные отсутствуют	адрес отсутствует

полное наименование должности	подпись	инициалы, фамилия

М.П.

Выписка из Единого государственного реестра недвижимости об объекте недвижимости

Описание местоположения земельного участка

Земельный участок			
(вид объекта недвижимости)			
Лист № ___ Раздела **3.1**	Всего листов раздела **3.1:** ___	Всего разделов: **0**	Всего листов выписки: **831**
26.09.2022 № КУВИ-001/2022-169101169			
Кадастровый номер:	**47:13:0000000:22117**		

Описание местоположения границ земельного участка

Номер п/п	Номер точки		Дирекционный угол	Горизонтальное проложение, м	Описание закрепления на местности	Кадастровые номера смежных участков	Сведения об адресах правообладателей смежных земельных участков
	начальная	конечная					
1	2	3	4	5	6	7	8
256	255	256	287°15.0`	12.85	———	данные отсутствуют	адрес отсутствует
257	256	257	288°27.1`	11.09	———	данные отсутствуют	адрес отсутствует
258	257	258	331°32.8`	9.91	———	данные отсутствуют	адрес отсутствует
259	258	259	40°52.3`	5.99	———	данные отсутствуют	адрес отсутствует
260	259	260	47°5.9`	14.1	———	данные отсутствуют	адрес отсутствует
261	260	261	39°17.3`	0.43	———	данные отсутствуют	адрес отсутствует
262	261	262	30°47.2`	25.46	———	данные отсутствуют	адрес отсутствует
263	262	263	21°32.5`	0.41	———	данные отсутствуют	адрес отсутствует
264	263	264	14°9.1`	22.91	———	данные отсутствуют	адрес отсутствует
265	264	265	7°41.8`	0.37	———	данные отсутствуют	адрес отсутствует
266	265	266	355°36.1`	0.13	———	данные отсутствуют	адрес отсутствует
267	266	267	355°12.7`	24.44	———	данные отсутствуют	адрес отсутствует
268	267	268	350°32.3`	0.3	———	данные отсутствуют	адрес отсутствует

269	268	269	343°11.8`	11.55	_____	данные отсутствуют	адрес отсутствует
270	269	270	39°2.2`	1.43	_____	данные отсутствуют	адрес отсутствует

1520

полное наименование должности	подпись	инициалы, фамилия

М.П.

Выписка из Единого государственного реестра недвижимости об объекте недвижимости

Описание местоположения земельного участка

Земельный участок			
(вид объекта недвижимости)			
Лист № ___ Раздела **3.1**	Всего листов раздела **3.1:** ___	Всего разделов: **0**	Всего листов выписки: **831**
26.09.2022 № КУВИ-001/2022-169101169			
Кадастровый номер:	**47:13:0000000:22117**		

Описание местоположения границ земельного участка

Номер п/п	Номер точки		Дирекционный угол	Горизонтальное проложение, м	Описание закрепления на местности	Кадастровые номера смежных участков	Сведения об адресах правообладателей смежных земельных участков
	начальная	конечная					
1	2	3	4	5	6	7	8
271	270	271	106°1.4`	17.06	———	данные отсутствуют	адрес отсутствует
272	271	272	111°13.3`	23.1	———	данные отсутствуют	адрес отсутствует
273	272	273	130°56.8`	25.71	———	данные отсутствуют	адрес отсутствует
274	273	274	151°20.9`	35.12	———	данные отсутствуют	адрес отсутствует
275	274	275	145°10.6`	0.28	———	данные отсутствуют	адрес отсутствует
276	275	276	139°24.5`	19.78	———	данные отсутствуют	адрес отсутствует
277	276	277	129°22.1`	0.5	———	данные отсутствуют	адрес отсутствует
278	277	278	104°55.9`	0.78	———	данные отсутствуют	адрес отсутствует
279	278	279	77°39.7`	0.66	———	данные отсутствуют	адрес отсутствует
280	279	280	64°51.6`	4.5	———	данные отсутствуют	адрес отсутствует
281	280	281	67°13.8`	15.81	———	данные отсутствуют	адрес отсутствует
282	281	282	88°56.0`	12.89	———	данные отсутствуют	адрес отсутствует
283	282	283	98°8.0`	22.05	———	данные отсутствуют	адрес отсутствует

284	283	284	118°11.0`	21.7	_____	данные отсутствуют	адрес отсутствует
285	284	285	135°49.7`	32.3	_____	данные отсутствуют	адрес отсутствует

полное наименование должности	подпись	инициалы, фамилия

М.П.

Выписка из Единого государственного реестра недвижимости об объекте недвижимости

Описание местоположения земельного участка

Земельный участок			
(вид объекта недвижимости)			
Лист № ___ Раздела **3.1**	Всего листов раздела **3.1:** ___	Всего разделов: **0**	Всего листов выписки: **831**
26.09.2022 № КУВИ-001/2022-169101169			
Кадастровый номер:	**47:13:0000000:22117**		

Описание местоположения границ земельного участка

Номер п/п	Номер точки		Дирекционный угол	Горизонтальное проложение, м	Описание закрепления на местности	Кадастровые номера смежных участков	Сведения об адресах правообладателей смежных земельных участков
	начальная	конечная					
1	2	3	4	5	6	7	8
286	285	286	132°58.3`	42.74	———	данные отсутствуют	адрес отсутствует
287	286	287	126°31.7`	0.34	———	данные отсутствуют	адрес отсутствует
288	287	288	104°22.9`	0.81	———	данные отсутствуют	адрес отсутствует
289	288	289	88°44.3`	8.17	———	данные отсутствуют	адрес отсутствует
290	289	290	74°28.6`	0.75	———	данные отсутствуют	адрес отсутствует
291	290	291	43°34.8`	0.86	———	данные отсутствуют	адрес отсутствует
292	291	292	26°59.6`	7.78	———	данные отсутствуют	адрес отсутствует
293	292	293	15°31.4`	0.56	———	данные отсутствуют	адрес отсутствует
294	293	294	5°12.7`	17.72	———	данные отсутствуют	адрес отсутствует
295	294	295	3°23.3`	13.36	———	данные отсутствуют	адрес отсутствует
296	295	296	355°1.8`	0.23	———	данные отсутствуют	адрес отсутствует
297	296	297	351°3.2`	14.08	———	данные отсутствуют	адрес отсутствует
298	297	298	340°54.4`	0.55	———	данные отсутствуют	адрес отсутствует

299	298	299	324°27.7`	0.26	_____	данные отсутствуют	адрес отсутствует
300	299	300	320°0.7`	27.76	_____	данные отсутствуют	адрес отсутствует

полное наименование должности	подпись	инициалы, фамилия

М.П.

Выписка из Единого государственного реестра недвижимости об объекте недвижимости

Описание местоположения земельного участка

Земельный участок			
(вид объекта недвижимости)			
Лист № ___ Раздела **3.1**	Всего листов раздела **3.1:** ___	Всего разделов: **0**	Всего листов выписки: **831**
26.09.2022 № КУВИ-001/2022-169101169			
Кадастровый номер:	**47:13:0000000:22117**		

Описание местоположения границ земельного участка

Номер п/п	Номер точки		Дирекционный угол	Горизонтальное проложение, м	Описание закрепления на местности	Кадастровые номера смежных участков	Сведения об адресах правообладателей смежных земельных участков
	начальная	конечная					
1	2	3	4	5	6	7	8
301	300	301	308°48.7`	0.59	———	данные отсутствуют	адрес отсутствует
302	301	302	297°12.0`	27.46	———	данные отсутствуют	адрес отсутствует
303	302	303	306°37.1`	13.19	———	данные отсутствуют	адрес отсутствует
304	303	304	315°21.6`	33.76	———	данные отсутствуют	адрес отсутствует
305	304	305	327°2.0`	43.28	———	данные отсутствуют	адрес отсутствует
306	305	306	0°0.0`	11.24	———	данные отсутствуют	адрес отсутствует
307	306	307	31°27.2`	9.03	———	данные отсутствуют	адрес отсутствует
308	307	308	26°33.9`	0.11	———	данные отсутствуют	адрес отсутствует
309	308	309	25°28.4`	19.02	———	данные отсутствуют	адрес отсутствует
310	309	310	11°36.7`	0.75	———	данные отсутствуют	адрес отсутствует
311	310	311	357°3.5`	22.21	———	данные отсутствуют	адрес отсутствует
312	311	312	13°12.9`	14.04	———	данные отсутствуют	адрес отсутствует
313	312	313	15°39.3`	29.28	———	данные отсутствуют	адрес отсутствует

314	313	314	8°7.8`	0.42	_____	данные отсутствуют	адрес отсутствует
315	314	315	359°20.2`	10.36	_____	данные отсутствуют	адрес отсутствует

полное наименование должности	подпись	инициалы, фамилия

М.П.

Выписка из Единого государственного реестра недвижимости об объекте недвижимости

Описание местоположения земельного участка

Земельный участок			
(вид объекта недвижимости)			
Лист № ___ Раздела **3.1**	Всего листов раздела **3.1:** ___	Всего разделов: **0**	Всего листов выписки: **831**
26.09.2022 № КУВИ-001/2022-169101169			
Кадастровый номер:	**47:13:0000000:22117**		

Описание местоположения границ земельного участка

Номер п/п	Номер точки		Дирекционный угол	Горизонтальное проложение, м	Описание закрепления на местности	Кадастровые номера смежных участков	Сведения об адресах правообладателей смежных земельных участков
	начальная	конечная					
1	2	3	4	5	6	7	8
316	315	316	6°31.3`	6.96	———	данные отсутствуют	адрес отсутствует
317	316	317	48°22.0`	7.71	———	данные отсутствуют	адрес отсутствует
318	317	318	76°33.1`	19.86	———	данные отсутствуют	адрес отсутствует
319	318	319	72°53.8`	0.14	———	данные отсутствуют	адрес отсутствует
320	319	320	71°10.5`	19.06	———	данные отсутствуют	адрес отсутствует
321	320	321	66°2.3`	0.3	———	данные отсутствуют	адрес отсутствует
322	321	322	54°14.8`	0.31	———	данные отсутствуют	адрес отсутствует
323	322	323	48°16.3`	15.11	———	данные отсутствуют	адрес отсутствует
324	323	324	42°52.7`	0.19	———	данные отсутствуют	адрес отсутствует
325	324	325	40°50.8`	11.91	———	данные отсутствуют	адрес отсутствует
326	325	326	36°28.1`	0.29	———	данные отсутствуют	адрес отсутствует
327	326	327	20°51.2`	0.45	———	данные отсутствуют	адрес отсутствует
328	327	328	12°33.2`	15.55	———	данные отсутствуют	адрес отсутствует

329	328	329	6°54.7`	0.33	_____	данные отсутствуют	адрес отсутствует
330	329	330	349°4.6`	0.58	_____	данные отсутствуют	адрес отсутствует

полное наименование должности	подпись	инициалы, фамилия

М.П.

Выписка из Единого государственного реестра недвижимости об объекте недвижимости

Описание местоположения земельного участка

Земельный участок			
(вид объекта недвижимости)			
Лист № ___ Раздела **3.1**	Всего листов раздела **3.1:** ___	Всего разделов: **0**	Всего листов выписки: **831**
26.09.2022 № КУВИ-001/2022-169101169			
Кадастровый номер:	**47:13:0000000:22117**		

Описание местоположения границ земельного участка

Номер п/п	Номер точки		Дирекционный угол	Горизонтальное проложение, м	Описание закрепления на местности	Кадастровые номера смежных участков	Сведения об адресах правообладателей смежных земельных участков
	начальная	конечная					
1	2	3	4	5	6	7	8
331	330	331	337°50.2`	14.39	———	данные отсутствуют	адрес отсутствует
332	331	332	333°26.1`	0.16	———	данные отсутствуют	адрес отсутствует
333	332	333	331°36.1`	11.46	———	данные отсутствуют	адрес отсутствует
334	333	334	322°0.1`	0.41	———	данные отсутствуют	адрес отсутствует
335	334	335	314°21.2`	11.9	———	данные отсутствуют	адрес отсутствует
336	335	336	307°28.6`	0.38	———	данные отсутствуют	адрес отсутствует
337	336	337	294°13.7`	0.22	———	данные отсутствуют	адрес отсутствует
338	337	338	291°37.4`	18.64	———	данные отсутствуют	адрес отсутствует
339	338	339	285°7.4`	0.38	———	данные отсутствуют	адрес отсутствует
340	339	340	276°55.2`	14.53	———	данные отсутствуют	адрес отсутствует
341	340	341	274°20.9`	18.46	———	данные отсутствуют	адрес отсутствует
342	341	342	293°9.5`	19.04	———	данные отсутствуют	адрес отсутствует
343	342	343	287°14.5`	0.3	———	данные отсутствуют	адрес отсутствует

344	343	344	281°37.8`	28.47	_____	данные отсутствуют	адрес отсутствует
345	344	345	275°42.7`	0.3	_____	данные отсутствуют	адрес отсутствует

1530

полное наименование должности	подпись	инициалы, фамилия

М.П.

Выписка из Единого государственного реестра недвижимости об объекте недвижимости

Описание местоположения земельного участка

Земельный участок			
(вид объекта недвижимости)			
Лист № ___ Раздела **3.1**	Всего листов раздела **3.1:** ___	Всего разделов: **0**	Всего листов выписки: **831**
26.09.2022 № КУВИ-001/2022-169101169			
Кадастровый номер:	**47:13:0000000:22117**		

Описание местоположения границ земельного участка

Номер п/п	Номер точки		Дирекционный угол	Горизонтальное проложение, м	Описание закрепления на местности	Кадастровые номера смежных участков	Сведения об адресах правообладателей смежных земельных участков
	начальная	конечная					
1	2	3	4	5	6	7	8
346	345	346	265°54.8`	0.14	———	данные отсутствуют	адрес отсутствует
347	346	347	264°47.0`	11.33	———	данные отсутствуют	адрес отсутствует
348	347	348	252°41.9`	0.64	———	данные отсутствуют	адрес отсутствует
349	348	349	231°8.8`	0.46	———	данные отсутствуют	адрес отсутствует
350	349	350	222°15.7`	15.09	———	данные отсутствуют	адрес отсутствует
351	350	351	216°9.5`	0.32	———	данные отсутствуют	адрес отсутствует
352	351	352	194°55.9`	0.78	———	данные отсутствуют	адрес отсутствует
353	352	353	175°54.8`	0.14	———	данные отсутствуют	адрес отсутствует
354	353	354	174°31.7`	18.56	———	данные отсутствуют	адрес отсутствует
355	354	355	177°53.3`	8.42	———	данные отсутствуют	адрес отсутствует
356	355	356	176°11.2`	0.15	———	данные отсутствуют	адрес отсутствует
357	356	357	172°27.7`	31.18	———	данные отсутствуют	адрес отсутствует
358	357	358	180°44.2`	12.43	———	данные отсутствуют	адрес отсутствует

359	358	359	247°27.3`	9.44	_____	данные отсутствуют	адрес отсутствует
360	359	360	267°53.3`	10.86	_____	данные отсутствуют	адрес отсутствует

полное наименование должности	подпись	инициалы, фамилия

М.П.

Выписка из Единого государственного реестра недвижимости об объекте недвижимости

Описание местоположения земельного участка

Земельный участок			
(вид объекта недвижимости)			
Лист № ___ Раздела **3.1**	Всего листов раздела **3.1:** ___	Всего разделов: **0**	Всего листов выписки: **831**
26.09.2022 № КУВИ-001/2022-169101169			
Кадастровый номер:	**47:13:0000000:22117**		

Описание местоположения границ земельного участка

Номер п/п	Номер точки		Дирекционный угол	Горизонтальное проложение, м	Описание закрепления на местности	Кадастровые номера смежных участков	Сведения об адресах правообладателей смежных земельных участков
	начальная	конечная					
1	2	3	4	5	6	7	8
361	360	361	276°35.5`	12.37	———	данные отсутствуют	адрес отсутствует
362	361	362	314°21.4`	8.83	———	данные отсутствуют	адрес отсутствует
363	362	363	344°28.6`	11.02	———	данные отсутствуют	адрес отсутствует
364	363	364	346°33.7`	8.82	———	данные отсутствуют	адрес отсутствует
365	364	365	338°27.5`	0.41	———	данные отсутствуют	адрес отсутствует
366	365	366	331°3.9`	7.46	———	данные отсутствуют	адрес отсутствует
367	366	367	315°0.0`	0.78	———	данные отсутствуют	адрес отсутствует
368	367	368	284°55.9`	0.78	———	данные отсутствуют	адрес отсутствует
369	368	369	258°41.4`	0.61	———	данные отсутствуют	адрес отсутствует
370	369	370	246°37.2`	8.69	———	данные отсутствуют	адрес отсутствует
371	370	371	241°55.7`	0.17	———	данные отсутствуют	адрес отсутствует
372	371	372	230°11.6`	0.47	———	данные отсутствуют	адрес отсутствует
373	372	373	222°4.8`	10.97	———	данные отсутствуют	адрес отсутствует

374	373	374	237°11.5`	11.72	_____	данные отсутствуют	адрес отсутствует
375	374	375	284°24.7`	10.0	_____	данные отсутствуют	адрес отсутствует

полное наименование должности	подпись	инициалы, фамилия

М.П.

Выписка из Единого государственного реестра недвижимости об объекте недвижимости

Описание местоположения земельного участка

Земельный участок			
(вид объекта недвижимости)			
Лист № ___ Раздела **3.1**	Всего листов раздела **3.1:** ___	Всего разделов: **0**	Всего листов выписки: **831**
26.09.2022 № КУВИ-001/2022-169101169			
Кадастровый номер:	**47:13:0000000:22117**		

Описание местоположения границ земельного участка

Номер п/п	Номер точки		Дирекционный угол	Горизонтальное проложение, м	Описание закрепления на местности	Кадастровые номера смежных участков	Сведения об адресах правообладателей смежных земельных участков
	начальная	конечная					
1	2	3	4	5	6	7	8
376	375	376	302°10.1`	8.88	———	данные отсутствуют	адрес отсутствует
377	376	377	352°57.1`	5.54	———	данные отсутствуют	адрес отсутствует
378	377	378	3°26.7`	5.99	———	данные отсутствуют	адрес отсутствует
379	378	379	43°25.7`	17.28	———	данные отсутствуют	адрес отсутствует
380	379	380	36°52.2`	0.35	———	данные отсутствуют	адрес отсутствует
381	380	381	24°26.6`	0.24	———	данные отсутствуют	адрес отсутствует
382	381	382	20°39.1`	11.2	———	данные отсутствуют	адрес отсутствует
383	382	383	10°41.1`	0.54	———	данные отсутствуют	адрес отсутствует
384	383	384	354°38.6`	0.32	———	данные отсутствуют	адрес отсутствует
385	384	385	347°38.3`	20.32	———	данные отсутствуют	адрес отсутствует
386	385	386	342°53.8`	0.14	———	данные отсутствуют	адрес отсутствует
387	386	387	342°23.5`	26.31	———	данные отсутствуют	адрес отсутствует
388	387	388	346°5.3`	17.76	———	данные отсутствуют	адрес отсутствует

389	388	389	337°41.6`	0.42	_____	данные отсутствуют	адрес отсутствует
390	389	390	320°57.8`	0.48	_____	данные отсутствуют	адрес отсутствует

полное наименование должности	подпись	инициалы, фамилия

М.П.

Выписка из Единого государственного реестра недвижимости об объекте недвижимости

Описание местоположения земельного участка

Земельный участок			
(вид объекта недвижимости)			
Лист № ___ Раздела **3.1**	Всего листов раздела **3.1:** ___	Всего разделов: **0**	Всего листов выписки: **831**
26.09.2022 № КУВИ-001/2022-169101169			
Кадастровый номер:	**47:13:0000000:22117**		

Описание местоположения границ земельного участка

Номер п/п	Номер точки		Дирекционный угол	Горизонтальное проложение, м	Описание закрепления на местности	Кадастровые номера смежных участков	Сведения об адресах правообладателей смежных земельных участков
	начальная	конечная					
1	2	3	4	5	6	7	8
391	390	391	311°33.4`	11.19	———	данные отсутствуют	адрес отсутствует
392	391	392	305°45.2`	0.31	———	данные отсутствуют	адрес отсутствует
393	392	393	284°55.9`	0.78	———	данные отсутствуют	адрес отсутствует
394	393	394	259°30.5`	0.55	———	данные отсутствуют	адрес отсутствует
395	394	395	248°46.7`	15.22	———	данные отсутствуют	адрес отсутствует
396	395	396	251°40.3`	25.54	———	данные отсутствуют	адрес отсутствует
397	396	397	280°35.0`	9.58	———	данные отсутствуют	адрес отсутствует
398	397	398	307°56.6`	17.84	———	данные отсутствуют	адрес отсутствует
399	398	399	322°23.2`	12.65	———	данные отсутствуют	адрес отсутствует
400	399	400	14°24.5`	7.84	———	данные отсутствуют	адрес отсутствует
401	400	401	69°47.3`	6.83	———	данные отсутствуют	адрес отсутствует
402	401	402	97°38.2`	20.39	———	данные отсутствуют	адрес отсутствует
403	402	403	93°22.0`	0.17	———	данные отсутствуют	адрес отсутствует

404	403	404	91°1.1`	29.81	_____	данные отсутствуют	адрес отсутствует
405	404	405	75°24.7`	0.75	_____	данные отсутствуют	адрес отсутствует

полное наименование должности	подпись	инициалы, фамилия

М.П.

Выписка из Единого государственного реестра недвижимости об объекте недвижимости

Описание местоположения земельного участка

Земельный участок			
(вид объекта недвижимости)			
Лист № ___ Раздела **3.1**	Всего листов раздела **3.1:** ___	Всего разделов: **0**	Всего листов выписки: **831**
26.09.2022 № КУВИ-001/2022-169101169			
Кадастровый номер:	**47:13:0000000:22117**		

Описание местоположения границ земельного участка

Номер п/п	Номер точки		Дирекционный угол	Горизонтальное проложение, м	Описание закрепления на местности	Кадастровые номера смежных участков	Сведения об адресах правообладателей смежных земельных участков
	начальная	конечная					
1	2	3	4	5	6	7	8
406	405	406	60°43.1`	28.5	———	данные отсутствуют	адрес отсутствует
407	406	407	65°24.7`	28.79	———	данные отсутствуют	адрес отсутствует
408	407	408	65°13.5`	0.14	———	данные отсутствуют	адрес отсутствует
409	408	409	55°18.3`	0.16	———	данные отсутствуют	адрес отсутствует
410	409	410	53°51.2`	21.23	———	данные отсутствуют	адрес отсутствует
411	410	411	51°50.6`	0.18	———	данные отсутствуют	адрес отсутствует
412	411	412	47°8.0`	27.34	———	данные отсутствуют	адрес отсутствует
413	412	413	42°30.6`	0.16	———	данные отсутствуют	адрес отсутствует
414	413	414	41°1.3`	28.13	———	данные отсутствуют	адрес отсутствует
415	414	415	36°28.1`	0.29	———	данные отсутствуют	адрес отсутствует
416	415	416	24°46.5`	0.29	———	данные отсутствуют	адрес отсутствует
417	416	417	19°6.2`	13.26	———	данные отсутствуют	адрес отсутствует
418	417	418	9°16.4`	0.5	———	данные отсутствуют	адрес отсутствует

419	418	419	355°36.1`	0.26	_____	данные отсутствуют	адрес отсутствует
420	419	420	349°52.3`	15.69	_____	данные отсутствуют	адрес отсутствует

1540

полное наименование должности	подпись	инициалы, фамилия

М.П.

Выписка из Единого государственного реестра недвижимости об объекте недвижимости

Описание местоположения земельного участка

Земельный участок			
(вид объекта недвижимости)			
Лист № ___ Раздела **3.1**	Всего листов раздела **3.1:** ___	Всего разделов: **0**	Всего листов выписки: **831**
26.09.2022 № КУВИ-001/2022-169101169			
Кадастровый номер:	**47:13:0000000:22117**		

Описание местоположения границ земельного участка

Номер п/п	Номер точки		Дирекционный угол	Горизонтальное проложение, м	Описание закрепления на местности	Кадастровые номера смежных участков	Сведения об адресах правообладателей смежных земельных участков
	начальная	конечная					
1	2	3	4	5	6	7	8
421	420	421	343°44.4`	0.25	———	данные отсутствуют	адрес отсутствует
422	421	422	340°22.2`	9.85	———	данные отсутствуют	адрес отсутствует
423	422	423	336°15.1`	0.27	———	данные отсутствуют	адрес отсутствует
424	423	424	325°29.5`	0.19	———	данные отсутствуют	адрес отсутствует
425	424	425	322°41.3`	14.01	———	данные отсутствуют	адрес отсутствует
426	425	426	316°4.9`	0.37	———	данные отсутствуют	адрес отсутствует
427	426	427	308°8.2`	19.53	———	данные отсутствуют	адрес отсутствует
428	427	428	306°1.6`	0.14	———	данные отсутствуют	адрес отсутствует
429	428	429	303°10.3`	22.66	———	данные отсутствуют	адрес отсутствует
430	429	430	310°50.0`	33.39	———	данные отсутствуют	адрес отсутствует
431	430	431	345°44.3`	8.65	———	данные отсутствуют	адрес отсутствует
432	431	432	39°40.6`	16.38	———	данные отсутствуют	адрес отсутствует
433	432	433	55°54.8`	17.63	———	данные отсутствуют	адрес отсутствует

434	433	434	78°45.5`	29.6	_____	данные отсутствуют	адрес отсутствует
435	434	435	111°53.8`	13.46	_____	данные отсутствуют	адрес отсутствует

полное наименование должности	подпись	инициалы, фамилия

М.П.

Выписка из Единого государственного реестра недвижимости об объекте недвижимости

Описание местоположения земельного участка

Земельный участок			
(вид объекта недвижимости)			
Лист № ___ Раздела **3.1**	Всего листов раздела **3.1:** ___	Всего разделов: **0**	Всего листов выписки: **831**
26.09.2022 № КУВИ-001/2022-169101169			
Кадастровый номер:	**47:13:0000000:22117**		

Описание местоположения границ земельного участка

Номер п/п	Номер точки		Дирекционный угол	Горизонтальное проложение, м	Описание закрепления на местности	Кадастровые номера смежных участков	Сведения об адресах правообладателей смежных земельных участков
	начальная	конечная					
1	2	3	4	5	6	7	8
436	435	436	138°2.4`	17.33	———	данные отсутствуют	адрес отсутствует
437	436	437	159°21.5`	24.23	———	данные отсутствуют	адрес отсутствует
438	437	438	155°33.4`	0.24	———	данные отсутствуют	адрес отсутствует
439	438	439	143°50.5`	0.32	———	данные отсутствуют	адрес отсутствует
440	439	440	137°55.6`	18.83	———	данные отсутствуют	адрес отсутствует
441	440	441	128°51.2`	0.46	———	данные отсутствуют	адрес отсутствует
442	441	442	104°55.9`	0.78	———	данные отсутствуют	адрес отсутствует
443	442	443	86°11.2`	0.15	———	данные отсутствуют	адрес отсутствует
444	443	444	84°12.0`	16.63	———	данные отсутствуют	адрес отсутствует
445	444	445	72°25.7`	0.63	———	данные отсутствуют	адрес отсутствует
446	445	446	55°42.8`	0.27	———	данные отсутствуют	адрес отсутствует
447	446	447	49°57.5`	22.41	———	данные отсутствуют	адрес отсутствует
448	447	448	43°15.8`	0.23	———	данные отсутствуют	адрес отсутствует

449	448	449	41°0.8`	32.34	_____	данные отсутствуют	адрес отсутствует
450	449	450	45°27.7`	39.48	_____	данные отсутствуют	адрес отсутствует

1544

полное наименование должности	подпись	инициалы, фамилия

М.П.

Выписка из Единого государственного реестра недвижимости об объекте недвижимости

Описание местоположения земельного участка

Земельный участок			
(вид объекта недвижимости)			
Лист № ___ Раздела **3.1**	Всего листов раздела **3.1:** ___	Всего разделов: **0**	Всего листов выписки: **831**
26.09.2022 № КУВИ-001/2022-169101169			
Кадастровый номер:	**47:13:0000000:22117**		

Описание местоположения границ земельного участка

Номер п/п	Номер точки		Дирекционный угол	Горизонтальное проложение, м	Описание закрепления на местности	Кадастровые номера смежных участков	Сведения об адресах правообладателей смежных земельных участков
	начальная	конечная					
1	2	3	4	5	6	7	8
451	450	451	53°39.6`	24.0	———	данные отсутствуют	адрес отсутствует
452	451	452	69°55.2`	20.16	———	данные отсутствуют	адрес отсутствует
453	452	453	65°22.6`	0.26	———	данные отсутствуют	адрес отсутствует
454	453	454	47°26.2`	0.67	———	данные отсутствуют	адрес отсутствует
455	454	455	34°28.6`	18.78	———	данные отсутствуют	адрес отсутствует
456	455	456	30°57.8`	0.12	———	данные отсутствуют	адрес отсутствует
457	456	457	20°33.4`	0.51	———	данные отсутствуют	адрес отсутствует
458	457	458	10°19.4`	19.48	———	данные отсутствуют	адрес отсутствует
459	458	459	4°14.2`	0.27	———	данные отсутствуют	адрес отсутствует
460	459	460	356°49.2`	0.18	———	данные отсутствуют	адрес отсутствует
461	460	461	352°57.0`	19.88	———	данные отсутствуют	адрес отсутствует
462	461	462	348°41.4`	0.25	———	данные отсутствуют	адрес отсутствует
463	462	463	343°18.9`	22.67	———	данные отсутствуют	адрес отсутствует

464	463	464	338°37.7`	0.25	_____	данные отсутствуют	адрес отсутствует
465	464	465	334°5.8`	31.36	_____	данные отсутствуют	адрес отсутствует

полное наименование должности	подпись	инициалы, фамилия

М.П.

Выписка из Единого государственного реестра недвижимости об объекте недвижимости

Описание местоположения земельного участка

Земельный участок			
(вид объекта недвижимости)			
Лист № ___ Раздела **3.1**	Всего листов раздела **3.1:** ___	Всего разделов: **0**	Всего листов выписки: **831**
26.09.2022 № КУВИ-001/2022-169101169			
Кадастровый номер:	**47:13:0000000:22117**		

Описание местоположения границ земельного участка

Номер п/п	Номер точки		Дирекционный угол	Горизонтальное проложение, м	Описание закрепления на местности	Кадастровые номера смежных участков	Сведения об адресах правообладателей смежных земельных участков
	начальная	конечная					
1	2	3	4	5	6	7	8
466	465	466	330°56.7`	0.1	———	данные отсутствуют	адрес отсутствует
467	466	467	326°18.6`	0.11	———	данные отсутствуют	адрес отсутствует
468	467	468	325°55.9`	34.94	———	данные отсутствуют	адрес отсутствует
469	468	469	327°51.1`	24.22	———	данные отсутствуют	адрес отсутствует
470	469	470	332°37.2`	24.85	———	данные отсутствуют	адрес отсутствует
471	470	471	19°41.3`	16.32	———	данные отсутствуют	адрес отсутствует
472	471	472	55°57.5`	18.49	———	данные отсутствуют	адрес отсутствует
473	472	1	42°36.8`	0.34	———	данные отсутствуют	адрес отсутствует
474	181	182	49°11.8`	8.89	———	данные отсутствуют	адрес отсутствует
475	182	183	76°15.2`	9.59	———	данные отсутствуют	адрес отсутствует
476	183	184	67°41.6`	0.42	———	данные отсутствуют	адрес отсутствует
477	184	185	53°7.8`	0.3	———	данные отсутствуют	адрес отсутствует
478	185	186	48°28.4`	10.62	———	данные отсутствуют	адрес отсутствует

479	186	187	39°48.4`	0.47	_____	данные отсутствуют	адрес отсутствует
480	187	188	30°35.2`	11.22	_____	данные отсутствуют	адрес отсутствует

полное наименование должности	подпись	инициалы, фамилия

М.П.

Выписка из Единого государственного реестра недвижимости об объекте недвижимости

Описание местоположения земельного участка

Земельный участок			
(вид объекта недвижимости)			
Лист № ___ Раздела **3.1**	Всего листов раздела **3.1:** ___	Всего разделов: **0**	Всего листов выписки: **831**
26.09.2022 № КУВИ-001/2022-169101169			
Кадастровый номер:	**47:13:0000000:22117**		

Описание местоположения границ земельного участка

Номер п/п	Номер точки		Дирекционный угол	Горизонтальное проложение, м	Описание закрепления на местности	Кадастровые номера смежных участков	Сведения об адресах правообладателей смежных земельных участков
	начальная	конечная					
1	2	3	4	5	6	7	8
481	188	189	23°37.7`	0.35	———	данные отсутствуют	адрес отсутствует
482	189	190	16°34.4`	21.42	———	данные отсутствуют	адрес отсутствует
483	190	191	7°56.6`	0.43	———	данные отсутствуют	адрес отсутствует
484	191	192	357°16.4`	0.21	———	данные отсутствуют	адрес отсутствует
485	192	193	351°57.3`	15.15	———	данные отсутствуют	адрес отсутствует
486	193	194	345°4.1`	0.31	———	данные отсутствуют	адрес отсутствует
487	194	195	340°14.8`	11.54	———	данные отсутствуют	адрес отсутствует
488	195	196	0°0.0`	9.83	———	данные отсутствуют	адрес отсутствует
489	196	197	9°34.0`	12.64	———	данные отсутствуют	адрес отсутствует
490	197	198	3°56.7`	0.29	———	данные отсутствуют	адрес отсутствует
491	198	199	358°20.9`	13.54	———	данные отсутствуют	адрес отсутствует
492	199	200	344°16.1`	0.74	———	данные отсутствуют	адрес отсутствует
493	200	201	315°0.0`	0.78	———	данные отсутствуют	адрес отсутствует

494	201	202	292°22.8`	0.37	_____	данные отсутствуют	адрес отсутствует
495	202	203	285°40.3`	6.89	_____	данные отсутствуют	адрес отсутствует

1550

полное наименование должности	подпись	инициалы, фамилия

М.П.

Выписка из Единого государственного реестра недвижимости об объекте недвижимости

Описание местоположения земельного участка

Земельный участок			
(вид объекта недвижимости)			
Лист № ___ Раздела **3.1**	Всего листов раздела **3.1:** ___	Всего разделов: **0**	Всего листов выписки: **831**
26.09.2022 № КУВИ-001/2022-169101169			
Кадастровый номер:	**47:13:0000000:22117**		

Описание местоположения границ земельного участка

Номер п/п	Номер точки		Дирекционный угол	Горизонтальное проложение, м	Описание закрепления на местности	Кадастровые номера смежных участков	Сведения об адресах правообладателей смежных земельных участков
	начальная	конечная					
1	2	3	4	5	6	7	8
496	203	204	278°19.6`	0.41	———	данные отсутствуют	адрес отсутствует
497	204	205	266°59.2`	0.19	———	данные отсутствуют	адрес отсутствует
498	205	206	262°40.2`	14.58	———	данные отсутствуют	адрес отсутствует
499	206	207	255°57.8`	0.29	———	данные отсутствуют	адрес отсутствует
500	207	208	251°33.3`	17.22	———	данные отсутствуют	адрес отсутствует
501	208	209	280°3.5`	9.96	———	данные отсутствуют	адрес отсутствует
502	209	210	310°35.6`	8.93	———	данные отсутствуют	адрес отсутствует
503	210	211	355°7.3`	8.7	———	данные отсутствуют	адрес отсутствует
504	211	212	4°31.9`	10.0	———	данные отсутствуют	адрес отсутствует
505	212	213	13°15.1`	17.19	———	данные отсутствуют	адрес отсутствует
506	213	214	12°59.7`	0.13	———	данные отсутствуют	адрес отсутствует
507	214	215	7°57.4`	13.51	———	данные отсутствуют	адрес отсутствует
508	215	216	2°43.6`	0.21	———	данные отсутствуют	адрес отсутствует

509	216	217	352°18.2`	0.37	_____	данные отсутствуют	адрес отсутствует
510	217	218	345°42.4`	9.15	_____	данные отсутствуют	адрес отсутствует

полное наименование должности	подпись	инициалы, фамилия

М.П.

Выписка из Единого государственного реестра недвижимости об объекте недвижимости

Описание местоположения земельного участка

Земельный участок			
(вид объекта недвижимости)			
Лист № ___ Раздела **3.1**	Всего листов раздела **3.1:** ___	Всего разделов: **0**	Всего листов выписки: **831**
26.09.2022 № КУВИ-001/2022-169101169			
Кадастровый номер:	**47:13:0000000:22117**		

Описание местоположения границ земельного участка

Номер п/п	Номер точки		Дирекционный угол	Горизонтальное проложение, м	Описание закрепления на местности	Кадастровые номера смежных участков	Сведения об адресах правообладателей смежных земельных участков
	начальная	конечная					
1	2	3	4	5	6	7	8
511	218	219	338°27.5`	0.41	———	данные отсутствуют	адрес отсутствует
512	219	220	315°0.0`	0.78	———	данные отсутствуют	адрес отсутствует
513	220	221	290°51.2`	0.45	———	данные отсутствуют	адрес отсутствует
514	221	222	282°51.9`	14.96	———	данные отсутствуют	адрес отсутствует
515	222	223	276°54.7`	0.33	———	данные отсутствуют	адрес отсутствует
516	223	1	255°28.0`	0.28	———	данные отсутствуют	адрес отсутствует
517	160	161	135°0.0`	0.31	———	данные отсутствуют	адрес отсутствует
518	161	162	129°28.8`	20.29	———	данные отсутствуют	адрес отсутствует
519	162	163	126°15.2`	0.19	———	данные отсутствуют	адрес отсутствует
520	163	164	122°8.5`	18.36	———	данные отсутствуют	адрес отсутствует
521	164	165	115°33.6`	0.25	———	данные отсутствуют	адрес отсутствует
522	165	166	110°25.6`	15.1	———	данные отсутствуют	адрес отсутствует
523	166	167	134°23.5`	9.98	———	данные отсутствуют	адрес отсутствует

524	167	168	166°2.1`	23.29	_____	данные отсутствуют	адрес отсутствует
525	168	169	178°16.1`	16.21	_____	данные отсутствуют	адрес отсутствует

полное наименование должности	подпись	инициалы, фамилия

М.П.

Выписка из Единого государственного реестра недвижимости об объекте недвижимости

Описание местоположения земельного участка

Земельный участок			
(вид объекта недвижимости)			
Лист № ___ Раздела **3.1**	Всего листов раздела **3.1:** ___	Всего разделов: **0**	Всего листов выписки: **831**
26.09.2022 № КУВИ-001/2022-169101169			
Кадастровый номер:	**47:13:0000000:22117**		

Описание местоположения границ земельного участка

Номер п/п	Номер точки		Дирекционный угол	Горизонтальное проложение, м	Описание закрепления на местности	Кадастровые номера смежных участков	Сведения об адресах правообладателей смежных земельных участков
	начальная	конечная					
1	2	3	4	5	6	7	8
526	169	170	191°46.7`	25.43	———	данные отсутствуют	адрес отсутствует
527	170	171	186°0.5`	0.19	———	данные отсутствуют	адрес отсутствует
528	171	172	184°45.7`	20.96	———	данные отсутствуют	адрес отсутствует
529	172	173	184°45.8`	0.12	———	данные отсутствуют	адрес отсутствует
530	173	174	169°30.5`	0.55	———	данные отсутствуют	адрес отсутствует
531	174	175	159°3.5`	32.9	———	данные отсутствуют	адрес отсутствует
532	175	176	158°28.1`	40.68	———	данные отсутствуют	адрес отсутствует
533	176	177	184°37.9`	26.88	———	данные отсутствуют	адрес отсутствует
534	177	178	180°0.0`	0.12	———	данные отсутствуют	адрес отсутствует
535	178	179	173°28.8`	0.35	———	данные отсутствуют	адрес отсутствует
536	179	180	166°41.0`	38.77	———	данные отсутствуют	адрес отсутствует
537	180	181	166°30.5`	18.39	———	данные отсутствуют	адрес отсутствует
538	181	1	174°58.1`	8.89	———	данные отсутствуют	адрес отсутствует

539	95	96	151°36.9`	41.54	_____	данные отсутствуют	адрес отсутствует
540	96	97	153°10.8`	53.21	_____	данные отсутствуют	адрес отсутствует

полное наименование должности	подпись	инициалы, фамилия

М.П.

Выписка из Единого государственного реестра недвижимости об объекте недвижимости

Описание местоположения земельного участка

Земельный участок			
(вид объекта недвижимости)			
Лист № ___ Раздела **3.1**	Всего листов раздела **3.1:** ___	Всего разделов: **0**	Всего листов выписки: **831**
26.09.2022 № КУВИ-001/2022-169101169			
Кадастровый номер:	**47:13:0000000:22117**		

Описание местоположения границ земельного участка

Номер п/п	Номер точки		Дирекционный угол	Горизонтальное проложение, м	Описание закрепления на местности	Кадастровые номера смежных участков	Сведения об адресах правообладателей смежных земельных участков
	начальная	конечная					
1	2	3	4	5	6	7	8
541	97	98	152°42.5`	55.7	———	данные отсутствуют	адрес отсутствует
542	98	99	150°56.7`	0.1	———	данные отсутствуют	адрес отсутствует
543	99	100	148°42.8`	43.13	———	данные отсутствуют	адрес отсутствует
544	100	101	146°45.8`	34.76	———	данные отсутствуют	адрес отсутствует
545	101	102	168°28.6`	32.24	———	данные отсутствуют	адрес отсутствует
546	102	103	184°0.8`	9.0	———	данные отсутствуют	адрес отсутствует
547	103	104	235°38.0`	5.63	———	данные отсутствуют	адрес отсутствует
548	104	105	314°5.5`	11.15	———	данные отсутствуют	адрес отсутствует
549	105	106	310°37.0`	12.3	———	данные отсутствуют	адрес отсутствует
550	106	107	304°49.4`	0.28	———	данные отсутствуют	адрес отсутствует
551	107	108	284°55.9`	0.78	———	данные отсутствуют	адрес отсутствует
552	108	109	255°4.1`	0.78	———	данные отсутствуют	адрес отсутствует
553	109	110	228°37.3`	0.56	———	данные отсутствуют	адрес отсутствует

554	110	111	218°30.3`	4.63	_____	данные отсутствуют	адрес отсутствует
555	111	112	320°29.9`	118.3	_____	данные отсутствуют	адрес отсутствует

полное наименование должности	подпись	инициалы, фамилия

М.П.

Выписка из Единого государственного реестра недвижимости об объекте недвижимости

Описание местоположения земельного участка

Земельный участок			
(вид объекта недвижимости)			
Лист № ___ Раздела **3.1**	Всего листов раздела **3.1:** ___	Всего разделов: **0**	Всего листов выписки: **831**
26.09.2022 № КУВИ-001/2022-169101169			
Кадастровый номер:	**47:13:0000000:22117**		

Описание местоположения границ земельного участка

Номер п/п	Номер точки		Дирекционный угол	Горизонтальное проложение, м	Описание закрепления на местности	Кадастровые номера смежных участков	Сведения об адресах правообладателей смежных земельных участков
	начальная	конечная					
1	2	3	4	5	6	7	8
556	112	113	333°23.8`	106.29	———	47:13:0705001:288	адрес отсутствует
557	113	114	327°8.6`	43.67	———	47:13:0705001:288	адрес отсутствует
558	114	115	318°40.9`	46.69	———	47:13:0705001:288	адрес отсутствует
559	115	116	247°47.1`	12.62	———	47:13:0705001:288	адрес отсутствует
560	116	117	327°40.2`	31.79	———	данные отсутствуют	адрес отсутствует
561	117	118	338°2.2`	135.29	———	данные отсутствуют	адрес отсутствует
562	118	119	252°20.1`	26.13	———	данные отсутствуют	адрес отсутствует
563	119	120	348°48.5`	23.85	———	47:13:0705001:80	адрес отсутствует
564	120	121	349°28.8`	89.44	———	47:13:0705001:80	адрес отсутствует
565	121	122	351°50.9`	53.74	———	47:13:0705001:80	адрес отсутствует
566	122	123	354°11.7`	53.39	———	47:13:0705001:80	адрес отсутствует
567	123	124	356°10.9`	64.87	———	47:13:0705001:80	адрес отсутствует
568	124	125	357°44.7`	45.5	———	47:13:0705001:80	адрес отсутствует

569	125	126	92°57.4`	9.11	———	47:13:0000000:21655	адрес отсутствует
570	126	127	8°28.2`	24.78	———	47:13:0000000:21655	адрес отсутствует

1560

полное наименование должности	подпись	инициалы, фамилия

М.П.

Выписка из Единого государственного реестра недвижимости об объекте недвижимости

Описание местоположения земельного участка

Земельный участок			
(вид объекта недвижимости)			
Лист № ___ Раздела **3.1**	Всего листов раздела **3.1:** ___	Всего разделов: **0**	Всего листов выписки: **831**
26.09.2022 № КУВИ-001/2022-169101169			
Кадастровый номер:	**47:13:0000000:22117**		

Описание местоположения границ земельного участка

Номер п/п	Номер точки		Дирекционный угол	Горизонтальное проложение, м	Описание закрепления на местности	Кадастровые номера смежных участков	Сведения об адресах правообладателей смежных земельных участков
	начальная	конечная					
1	2	3	4	5	6	7	8
571	127	128	17°11.0`	26.34	———	47:13:0000000:21655	адрес отсутствует
572	128	129	39°53.2`	22.69	———	47:13:0000000:21655	адрес отсутствует
573	129	130	81°13.4`	12.52	———	47:13:0000000:21655	адрес отсутствует
574	130	131	98°8.3`	20.77	———	47:13:0000000:21655	адрес отсутствует
575	131	132	81°12.3`	18.9	———	47:13:0000000:21655	адрес отсутствует
576	132	133	328°34.4`	22.48	———	47:13:0000000:21655	адрес отсутствует
577	133	134	315°18.1`	21.48	———	47:13:0000000:21655	адрес отсутствует
578	134	135	304°18.8`	21.39	———	47:13:0000000:21655	адрес отсутствует
579	135	136	297°43.9`	22.84	———	47:13:0000000:21655	адрес отсутствует
580	136	137	285°26.2`	22.13	———	47:13:0000000:21655	адрес отсутствует
581	137	138	1°17.0`	40.16	———	47:13:0702001:48	адрес отсутствует
582	138	139	271°54.5`	2.1	———	47:13:0702001:48	адрес отсутствует
583	139	140	2°54.8`	9.64	———	47:13:0702001:48	адрес отсутствует

584	140	141	107°44.4`	24.25	_____	47:13:0000000:21655	адрес отсутствует
585	141	142	110°28.9`	27.64	_____	47:13:0000000:21655	адрес отсутствует

полное наименование должности	подпись	инициалы, фамилия

М.П.

Выписка из Единого государственного реестра недвижимости об объекте недвижимости

Описание местоположения земельного участка

Земельный участок			
(вид объекта недвижимости)			
Лист № ___ Раздела **3.1**	Всего листов раздела **3.1:** ___	Всего разделов: **0**	Всего листов выписки: **831**
26.09.2022 № КУВИ-001/2022-169101169			
Кадастровый номер:	**47:13:0000000:22117**		

Описание местоположения границ земельного участка

Номер п/п	Номер точки		Дирекционный угол	Горизонтальное проложение, м	Описание закрепления на местности	Кадастровые номера смежных участков	Сведения об адресах правообладателей смежных земельных участков
	начальная	конечная					
1	2	3	4	5	6	7	8
586	142	143	87°20.8`	13.82	———	47:13:0000000:21655	адрес отсутствует
587	143	144	47°34.5`	7.87	———	47:13:0000000:21655	адрес отсутствует
588	144	145	27°30.4`	8.99	———	47:13:0000000:21655	адрес отсутствует
589	145	146	338°3.4`	27.86	———	47:13:0000000:21655	адрес отсутствует
590	146	147	12°31.1`	11.44	———	47:13:0000000:21655	адрес отсутствует
591	147	148	71°52.4`	12.95	———	47:13:0000000:21655	адрес отсутствует
592	148	149	112°27.9`	20.83	———	47:13:0000000:21655	адрес отсутствует
593	149	150	126°39.1`	39.89	———	47:13:0000000:21655	адрес отсутствует
594	150	151	111°35.9`	42.11	———	47:13:0000000:21655	адрес отсутствует
595	151	152	92°2.5`	23.29	———	47:13:0000000:21655	адрес отсутствует
596	152	153	20°20.9`	10.7	———	47:13:0000000:21655	адрес отсутствует
597	153	154	334°36.6`	13.74	———	47:13:0000000:21655	адрес отсутствует
598	154	155	290°5.9`	32.91	———	47:13:0000000:21655	адрес отсутствует

599	155	156	289°51.5`	51.55	_____	47:13:0000000:21655	адрес отсутствует
600	156	157	354°17.9`	11.58	_____	47:13:0000000:21655	адрес отсутствует

полное наименование должности	подпись	инициалы, фамилия

М.П.

Выписка из Единого государственного реестра недвижимости об объекте недвижимости

Описание местоположения земельного участка

Земельный участок			
(вид объекта недвижимости)			
Лист № ___ Раздела **3.1**	Всего листов раздела **3.1:** ___	Всего разделов: **0**	Всего листов выписки: **831**
26.09.2022 № КУВИ-001/2022-169101169			
Кадастровый номер:	**47:13:0000000:22117**		

Описание местоположения границ земельного участка

Номер п/п	Номер точки		Дирекционный угол	Горизонтальное проложение, м	Описание закрепления на местности	Кадастровые номера смежных участков	Сведения об адресах правообладателей смежных земельных участков
	начальная	конечная					
1	2	3	4	5	6	7	8
601	157	158	67°25.9`	13.73	———	47:13:0000000:21655	адрес отсутствует
602	158	159	42°22.8`	35.43	———	47:13:0000000:21655	адрес отсутствует
603	159	160	88°14.1`	10.72	———	47:13:0000000:21655	адрес отсутствует
604	160	1	106°17.6`	37.67	———	47:13:0000000:21655	адрес отсутствует
605	86	87	68°13.0`	133.65	———	данные отсутствуют	адрес отсутствует
606	87	1	352°7.2`	85.56	———	данные отсутствуют	адрес отсутствует
607	88	89	250°13.3`	6.21	———	47:13:1002001:187	адрес отсутствует
608	89	90	158°30.1`	8.1	———	47:13:1002001:187	адрес отсутствует
609	90	91	68°38.9`	6.15	———	47:13:1002001:187	адрес отсутствует
610	91	88	338°52.1`	7.93	———	47:13:1002001:187	адрес отсутствует
611	92	93	180°14.5`	4.75	———	47:13:1002001:399	адрес отсутствует
612	93	94	90°0.0`	4.73	———	47:13:1002001:399	адрес отсутствует
613	94	95	0°50.6`	4.75	———	47:13:1002001:399	адрес отсутствует

614	95	92	270°0.0`	4.78	———	47:13:1002001:399	адрес отсутствует
615	14	15	196°9.8`	0.72	———	данные отсутствуют	адрес отсутствует

полное наименование должности	подпись	инициалы, фамилия

М.П.

Выписка из Единого государственного реестра недвижимости об объекте недвижимости

Описание местоположения земельного участка

Земельный участок			
(вид объекта недвижимости)			
Лист № ___ Раздела **3.1**	Всего листов раздела **3.1:** ___	Всего разделов: **0**	Всего листов выписки: **831**
26.09.2022 № КУВИ-001/2022-169101169			
Кадастровый номер:	**47:13:0000000:22117**		

Описание местоположения границ земельного участка

Номер п/п	Номер точки		Дирекционный угол	Горизонтальное проложение, м	Описание закрепления на местности	Кадастровые номера смежных участков	Сведения об адресах правообладателей смежных земельных участков
	начальная	конечная					
1	2	3	4	5	6	7	8
616	15	16	182°8.5`	3.21	———	данные отсутствуют	адрес отсутствует
617	16	17	207°13.1`	39.18	———	данные отсутствуют	адрес отсутствует
618	17	18	309°4.1`	10.06	———	данные отсутствуют	адрес отсутствует
619	18	19	11°10.4`	0.83	———	47:13:0701001:222, 47:13:0701001:220	адрес отсутствует
620	19	20	10°53.3`	6.93	———	47:13:0701001:222	адрес отсутствует
621	20	21	9°21.8`	10.57	———	47:13:0701001:222	адрес отсутствует
622	21	22	8°33.6`	8.67	———	47:13:0701001:222	адрес отсутствует
623	22	23	8°44.8`	4.74	———	47:13:0701001:222, 47:13:0701001:223	адрес отсутствует
624	23	24	8°59.3`	3.97	———	47:13:0701001:222, 47:13:0701001:223	адрес отсутствует
625	24	25	11°0.9`	5.34	———	47:13:0701001:222, 47:13:0701001:223	адрес отсутствует
626	25	26	13°47.5`	1.13	———	47:13:0701001:222, 47:13:0701001:223	адрес отсутствует
627	26	27	114°12.8`	18.09	———	47:13:0701001:222	адрес отсутствует
628	27	28	72°31.5`	0.57	———	47:13:0701001:222	адрес отсутствует

629	28	29	28°25.2`	26.39	_____	47:13:0701001:222	адрес отсутствует
630	29	30	28°25.1`	43.68	_____	47:13:0701001:222	адрес отсутствует

полное наименование должности	подпись	инициалы, фамилия

М.П.

Выписка из Единого государственного реестра недвижимости об объекте недвижимости

Описание местоположения земельного участка

Земельный участок			
(вид объекта недвижимости)			
Лист № ___ Раздела **3.1**	Всего листов раздела **3.1:** ___	Всего разделов: **0**	Всего листов выписки: **831**
26.09.2022 № КУВИ-001/2022-169101169			
Кадастровый номер:	**47:13:0000000:22117**		

Описание местоположения границ земельного участка

Номер п/п	Номер точки		Дирекционный угол	Горизонтальное проложение, м	Описание закрепления на местности	Кадастровые номера смежных участков	Сведения об адресах правообладателей смежных земельных участков
	начальная	конечная					
1	2	3	4	5	6	7	8
631	30	31	28°25.1`	26.27	———	47:13:0701001:222	адрес отсутствует
632	31	32	339°32.9`	8.9	———	47:13:0701001:222	адрес отсутствует
633	32	33	22°59.8`	9.34	———	47:13:0701001:222	адрес отсутствует
634	33	34	23°10.9`	22.58	———	47:13:0701001:222	адрес отсутствует
635	34	35	1°4.0`	23.62	———	47:13:0701001:222	адрес отсутствует
636	35	36	291°50.2`	9.11	———	47:13:0701001:222	адрес отсутствует
637	36	37	292°3.3`	24.79	———	47:13:0701001:222	адрес отсутствует
638	37	38	203°19.7`	53.0	———	47:13:0701001:222	адрес отсутствует
639	38	39	293°25.1`	10.59	———	47:13:0701001:222	адрес отсутствует
640	39	40	257°12.5`	3.79	———	47:13:0701001:222	адрес отсутствует
641	40	41	177°4.1`	4.11	———	47:13:0701001:222	адрес отсутствует
642	41	42	204°42.5`	1.79	———	47:13:0701001:222	адрес отсутствует
643	42	43	269°38.9`	1.63	———	47:13:0701001:222	адрес отсутствует

644	43	44	198°48.7`	0.96	———	47:13:0701001:222	адрес отсутствует
645	44	45	199°1.1`	12.12	———	47:13:0701001:222	адрес отсутствует

1570

полное наименование должности	подпись	инициалы, фамилия

М.П.

Выписка из Единого государственного реестра недвижимости об объекте недвижимости

Описание местоположения земельного участка

Земельный участок			
(вид объекта недвижимости)			
Лист № ___ Раздела **3.1**	Всего листов раздела **3.1:** ___	Всего разделов: **0**	Всего листов выписки: **831**
26.09.2022 № КУВИ-001/2022-169101169			
Кадастровый номер:	**47:13:0000000:22117**		

Описание местоположения границ земельного участка

Номер п/п	Номер точки		Дирекционный угол	Горизонтальное проложение, м	Описание закрепления на местности	Кадастровые номера смежных участков	Сведения об адресах правообладателей смежных земельных участков
	начальная	конечная					
1	2	3	4	5	6	7	8
646	45	46	202°50.5`	15.84	———	47:13:0701001:222	адрес отсутствует
647	46	47	214°19.6`	25.5	———	47:13:0701001:222	адрес отсутствует
648	47	48	215°34.3`	11.83	———	47:13:0701001:222	адрес отсутствует
649	48	49	216°47.7`	12.24	———	47:13:0701001:222	адрес отсутствует
650	49	50	220°58.1`	4.22	———	47:13:0701001:222	адрес отсутствует
651	50	51	157°27.9`	5.22	———	47:13:0701001:222	адрес отсутствует
652	51	52	158°7.8`	7.81	———	47:13:0701001:222	адрес отсутствует
653	52	53	158°37.7`	3.46	———	47:13:0701001:222	адрес отсутствует
654	53	54	113°59.7`	1.8	———	47:13:0701001:222	адрес отсутствует
655	54	55	115°39.6`	6.51	———	47:13:0701001:222	адрес отсутствует
656	55	56	115°40.5`	4.89	———	47:13:0701001:222	адрес отсутствует
657	56	57	115°9.7`	3.83	———	47:13:0701001:222	адрес отсутствует
658	57	58	114°30.8`	1.37	———	47:13:0701001:222	адрес отсутствует

659	58	59	201°41.0`	3.63	_____	47:13:0701001:222	адрес отсутствует
660	59	60	188°17.0`	4.23	_____	47:13:0701001:222	адрес отсутствует

полное наименование должности	подпись	инициалы, фамилия

М.П.

Выписка из Единого государственного реестра недвижимости об объекте недвижимости

Описание местоположения земельного участка

Земельный участок			
(вид объекта недвижимости)			
Лист № ___ Раздела **3.1**	Всего листов раздела **3.1:** ___	Всего разделов: **0**	Всего листов выписки: **831**
26.09.2022 № КУВИ-001/2022-169101169			
Кадастровый номер:	**47:13:0000000:22117**		

Описание местоположения границ земельного участка

Номер п/п	Номер точки		Дирекционный угол	Горизонтальное проложение, м	Описание закрепления на местности	Кадастровые номера смежных участков	Сведения об адресах правообладателей смежных земельных участков
	начальная	конечная					
1	2	3	4	5	6	7	8
661	60	61	184°19.9`	3.97	———	47:13:0701001:222	адрес отсутствует
662	61	62	185°11.6`	3.53	———	47:13:0701001:222	адрес отсутствует
663	62	63	190°52.6`	6.73	———	47:13:0701001:222	адрес отсутствует
664	63	64	191°2.3`	4.54	———	47:13:0701001:222, 47:13:0701001:223	адрес отсутствует
665	64	65	190°57.0`	8.11	———	47:13:0701001:222, 47:13:0701001:223	адрес отсутствует
666	65	66	191°11.3`	0.93	———	47:13:0701001:222, 47:13:0701001:223, 47:13:0701001:220, 47:13:0701001:221	адрес отсутствует
667	66	67	300°9.3`	1.21	———	47:13:0701001:222, 47:13:0701001:223, 47:13:0701001:220, 47:13:0701001:221	адрес отсутствует
668	67	68	300°5.2`	9.97	———	47:13:0701001:221	адрес отсутствует
669	68	69	313°55.6`	10.96	———	47:13:0000000:21656	адрес отсутствует
670	69	70	328°11.5`	17.32	———	47:13:0000000:21656	адрес отсутствует
671	70	71	345°4.8`	21.71	———	47:13:0000000:21656	адрес отсутствует
672	71	72	13°34.0`	19.48	———	47:13:0000000:21656	адрес отсутствует
673	72	73	22°20.2`	10.13	———	47:13:0000000:21656	адрес отсутствует

674	73	74	35°34.3`	11.83	_____	47:13:0000000:21656	адрес отсутствует
675	74	75	65°24.8`	11.27	_____	47:13:0000000:21656	адрес отсутствует

полное наименование должности	подпись	инициалы, фамилия

М.П.

Выписка из Единого государственного реестра недвижимости об объекте недвижимости

Описание местоположения земельного участка

Земельный участок			
(вид объекта недвижимости)			
Лист № ___ Раздела **3.1**	Всего листов раздела **3.1:** ___	Всего разделов: **0**	Всего листов выписки: **831**
26.09.2022 № КУВИ-001/2022-169101169			
Кадастровый номер:	**47:13:0000000:22117**		

Описание местоположения границ земельного участка

Номер п/п	Номер точки		Дирекционный угол	Горизонтальное проложение, м	Описание закрепления на местности	Кадастровые номера смежных участков	Сведения об адресах правообладателей смежных земельных участков
	начальная	конечная					
1	2	3	4	5	6	7	8
676	75	76	39°47.9`	21.14	———	47:13:0000000:21656	адрес отсутствует
677	76	77	39°49.1`	10.57	———	47:13:0000000:21656	адрес отсутствует
678	77	78	11°57.7`	23.98	———	47:13:0000000:21656	адрес отсутствует
679	78	79	2°23.5`	7.43	———	47:13:0000000:21656	адрес отсутствует
680	79	80	16°37.8`	8.74	———	47:13:0000000:21656	адрес отсутствует
681	80	81	46°2.8`	13.15	———	47:13:0000000:21656	адрес отсутствует
682	81	82	47°29.6`	44.06	———	47:13:0000000:21656	адрес отсутствует
683	82	83	26°33.0`	16.65	———	47:13:0000000:21656	адрес отсутствует
684	83	84	9°44.2`	22.35	———	47:13:0000000:21656	адрес отсутствует
685	84	85	2°31.0`	22.54	———	47:13:0000000:21656	адрес отсутствует
686	85	86	354°34.4`	62.6	———	47:13:0000000:21656	адрес отсутствует
687	86	1	346°17.0`	59.04	———	47:13:0000000:21656	адрес отсутствует
688	1	2	95°27.5`	119.85	———	47:13:0000000:21656	адрес отсутствует

689	2	3	216°10.0`	33.25	_____	47:13:0000000:21656	адрес отсутствует
690	3	4	215°1.4`	31.96	_____	47:13:0000000:21656	адрес отсутствует

полное наименование должности	подпись	инициалы, фамилия

М.П.

Выписка из Единого государственного реестра недвижимости об объекте недвижимости

Описание местоположения земельного участка

1577

Земельный участок			
(вид объекта недвижимости)			
Лист № ___ Раздела **3.1**	Всего листов раздела **3.1:** ___	Всего разделов: **0**	Всего листов выписки: **831**
26.09.2022 № КУВИ-001/2022-169101169			
Кадастровый номер:		**47:13:0000000:22117**	

Описание местоположения границ земельного участка

Номер п/п	Номер точки		Дирекционный угол	Горизонтальное проложение, м	Описание закрепления на местности	Кадастровые номера смежных участков	Сведения об адресах правообладателей смежных земельных участков
	начальная	конечная					
1	2	3	4	5	6	7	8
691	4	5	230°1.7`	18.15	———	47:13:0000000:21656	адрес отсутствует
692	5	6	183°52.6`	21.45	———	47:13:0000000:21656	адрес отсутствует
693	6	7	170°32.9`	46.7	———	47:13:0000000:21656	адрес отсутствует
694	7	8	258°35.8`	9.61	———	47:13:0000000:21656	адрес отсутствует
695	8	9	302°37.4`	18.18	———	47:13:0000000:21656	адрес отсутствует
696	9	10	266°47.5`	42.0	———	47:13:0000000:21656	адрес отсутствует
697	10	11	338°5.6`	19.38	———	47:13:0000000:21656	адрес отсутствует
698	11	12	344°7.8`	39.57	———	47:13:0000000:21656	адрес отсутствует
699	12	13	30°22.7`	25.69	———	47:13:0000000:21656	адрес отсутствует
700	13	14	5°21.1`	27.34	———	47:13:0000000:21656	адрес отсутствует
701	14	1	352°9.1`	32.88	———	47:13:0000000:21656	адрес отсутствует

полное наименование должности	подпись	инициалы, фамилия

М.П.

Выписка из Единого государственного реестра недвижимости об объекте недвижимости

Описание местоположения земельного участка

Земельный участок			
(вид объекта недвижимости)			
Лист № ___ Раздела **3.2**	Всего листов раздела **3.2:** ___	Всего разделов: **0**	Всего листов выписки: **831**
26.09.2022 № КУВИ-001/2022-169101169			
Кадастровый номер:		**47:13:0000000:22117**	

Сведения о характерных точках границы земельного участка

Система координат: 47.3, 47.3, 47.3,

Выписка из Единого государственного реестра недвижимости об объекте недвижимости

Описание местоположения земельного участка

1580

Земельный участок			
(вид объекта недвижимости)			
Лист № ___ Раздела **3.2**	Всего листов раздела **3.2:** ___	Всего разделов: **0**	Всего листов выписки: **831**
26.09.2022 № КУВИ-001/2022-169101169			
Кадастровый номер:		**47:13:0000000:22117**	

Сведения о характерных точках границы земельного участка

Система координат: 47.3, 47.3, 47.3,

Выписка из Единого государственного реестра недвижимости об объекте недвижимости

Описание местоположения земельного участка

Земельный участок			
(вид объекта недвижимости)			
Лист № ___ Раздела **3.2**	Всего листов раздела **3.2:** ___	Всего разделов: **0**	Всего листов выписки: **831**
26.09.2022 № КУВИ-001/2022-169101169			
Кадастровый номер:		**47:13:0000000:22117**	

Сведения о характерных точках границы земельного участка

Система координат: 47.3, 47.3, 47.3,

Выписка из Единого государственного реестра недвижимости об объекте недвижимости

Описание местоположения земельного участка

Земельный участок			
(вид объекта недвижимости)			
Лист № ___ Раздела **3.2**	Всего листов раздела **3.2:** ___	Всего разделов: **0**	Всего листов выписки: **831**
26.09.2022 № КУВИ-001/2022-169101169			
Кадастровый номер:		**47:13:0000000:22117**	

Сведения о характерных точках границы земельного участка

Система координат: 47.3, 47.3, 47.3,

Выписка из Единого государственного реестра недвижимости об объекте недвижимости

Описание местоположения земельного участка

Земельный участок			
(вид объекта недвижимости)			
Лист № ___ Раздела **3.2**	Всего листов раздела **3.2:** ___	Всего разделов: **0**	Всего листов выписки: **831**
26.09.2022 № КУВИ-001/2022-169101169			
Кадастровый номер:		**47:13:0000000:22117**	

Сведения о характерных точках границы земельного участка

Система координат: 47.3, 47.3, 47.3,

Выписка из Единого государственного реестра недвижимости об объекте недвижимости

Описание местоположения земельного участка

Земельный участок			
(вид объекта недвижимости)			
Лист № ___ Раздела **3.2**	Всего листов раздела **3.2:** ___	Всего разделов: **0**	Всего листов выписки: **831**
26.09.2022 № КУВИ-001/2022-169101169			
Кадастровый номер:		**47:13:0000000:22117**	

Сведения о характерных точках границы земельного участка

Система координат: 47.3, 47.3, 47.3,

Выписка из Единого государственного реестра недвижимости об объекте недвижимости

Описание местоположения земельного участка

Земельный участок			
(вид объекта недвижимости)			
Лист № ___ Раздела **3.2**	Всего листов раздела **3.2:** ___	Всего разделов: **0**	Всего листов выписки: **831**
26.09.2022 № КУВИ-001/2022-169101169			
Кадастровый номер:		**47:13:0000000:22117**	

Сведения о характерных точках границы земельного участка

Система координат: 47.3, 47.3, 47.3,

Выписка из Единого государственного реестра недвижимости об объекте недвижимости

Описание местоположения земельного участка

Земельный участок			
(вид объекта недвижимости)			
Лист № ___ Раздела **3.2**	Всего листов раздела **3.2:** ___	Всего разделов: **0**	Всего листов выписки: **831**
26.09.2022 № КУВИ-001/2022-169101169			
Кадастровый номер:		**47:13:0000000:22117**	

Сведения о характерных точках границы земельного участка

Система координат: 47.3, 47.3, 47.3,

Выписка из Единого государственного реестра недвижимости об объекте недвижимости

Описание местоположения земельного участка

Земельный участок			
(вид объекта недвижимости)			
Лист № ___ Раздела **3.2**	Всего листов раздела **3.2:** ___	Всего разделов: **0**	Всего листов выписки: **831**
26.09.2022 № КУВИ-001/2022-169101169			
Кадастровый номер:		**47:13:0000000:22117**	

Сведения о характерных точках границы земельного участка

Система координат: 47.3, 47.3, 47.3,

Выписка из Единого государственного реестра недвижимости об объекте недвижимости

Описание местоположения земельного участка

Земельный участок			
(вид объекта недвижимости)			
Лист № ___ Раздела **3.2**	Всего листов раздела **3.2:** ___	Всего разделов: **0**	Всего листов выписки: **831**
26.09.2022 № КУВИ-001/2022-169101169			
Кадастровый номер:		**47:13:0000000:22117**	

Сведения о характерных точках границы земельного участка

Система координат: 47.3, 47.3, 47.3,

Выписка из Единого государственного реестра недвижимости об объекте недвижимости

Описание местоположения земельного участка

Земельный участок			
(вид объекта недвижимости)			
Лист № ___ Раздела **3.2**	Всего листов раздела **3.2:** ___	Всего разделов: **0**	Всего листов выписки: **831**
26.09.2022 № КУВИ-001/2022-169101169			
Кадастровый номер:		**47:13:0000000:22117**	

Сведения о характерных точках границы земельного участка

Система координат: 47.3, 47.3, 47.3,

Выписка из Единого государственного реестра недвижимости об объекте недвижимости

Описание местоположения земельного участка

Земельный участок			
(вид объекта недвижимости)			
Лист № ___ Раздела **3.2**	Всего листов раздела **3.2:** ___	Всего разделов: **0**	Всего листов выписки: **831**
26.09.2022 № КУВИ-001/2022-169101169			
Кадастровый номер:		**47:13:0000000:22117**	

Сведения о характерных точках границы земельного участка

Система координат: 47.3, 47.3, 47.3,

Выписка из Единого государственного реестра недвижимости об объекте недвижимости

Описание местоположения земельного участка

Земельный участок			
(вид объекта недвижимости)			
Лист № ___ Раздела **3.2**	Всего листов раздела **3.2:** ___	Всего разделов: **0**	Всего листов выписки: **831**
26.09.2022 № КУВИ-001/2022-169101169			
Кадастровый номер:		**47:13:0000000:22117**	

Сведения о характерных точках границы земельного участка

Система координат: 47.3, 47.3, 47.3,

Выписка из Единого государственного реестра недвижимости об объекте недвижимости

Описание местоположения земельного участка

Земельный участок			
(вид объекта недвижимости)			
Лист № ___ Раздела **3.2**	Всего листов раздела **3.2:** ___	Всего разделов: **0**	Всего листов выписки: **831**
26.09.2022 № КУВИ-001/2022-169101169			
Кадастровый номер:	**47:13:0000000:22117**		

Сведения о характерных точках границы земельного участка

Система координат: 47.3, 47.3, 47.3,

Выписка из Единого государственного реестра недвижимости об объекте недвижимости

Описание местоположения земельного участка

Земельный участок			
(вид объекта недвижимости)			
Лист № ___ Раздела **3.2**	Всего листов раздела **3.2:** ___	Всего разделов: **0**	Всего листов выписки: **831**
26.09.2022 № КУВИ-001/2022-169101169			
Кадастровый номер:	**47:13:0000000:22117**		

Сведения о характерных точках границы земельного участка

Система координат: 47.3, 47.3, 47.3,

Выписка из Единого государственного реестра недвижимости об объекте недвижимости

Описание местоположения земельного участка

Земельный участок			
(вид объекта недвижимости)			
Лист № ___ Раздела **3.2**	Всего листов раздела **3.2:** ___	Всего разделов: **0**	Всего листов выписки: **831**
26.09.2022 № КУВИ-001/2022-169101169			
Кадастровый номер:		**47:13:0000000:22117**	

Сведения о характерных точках границы земельного участка

Система координат: 47.3, 47.3, 47.3,

Выписка из Единого государственного реестра недвижимости об объекте недвижимости

Описание местоположения земельного участка

Земельный участок			
(вид объекта недвижимости)			
Лист № ___ Раздела **3.2**	Всего листов раздела **3.2:** ___	Всего разделов: **0**	Всего листов выписки: **831**
26.09.2022 № КУВИ-001/2022-169101169			
Кадастровый номер:		**47:13:0000000:22117**	

Сведения о характерных точках границы земельного участка

Система координат: 47.3, 47.3, 47.3,

Выписка из Единого государственного реестра недвижимости об объекте недвижимости

Описание местоположения земельного участка

Земельный участок			
(вид объекта недвижимости)			
Лист № ___ Раздела **3.2**	Всего листов раздела **3.2:** ___	Всего разделов: **0**	Всего листов выписки: **831**
26.09.2022 № КУВИ-001/2022-169101169			
Кадастровый номер:	**47:13:0000000:22117**		

Сведения о характерных точках границы земельного участка

Система координат: 47.3, 47.3, 47.3,

Выписка из Единого государственного реестра недвижимости об объекте недвижимости

Описание местоположения земельного участка

Земельный участок			
(вид объекта недвижимости)			
Лист № ___ Раздела **3.2**	Всего листов раздела **3.2:** ___	Всего разделов: **0**	Всего листов выписки: **831**
26.09.2022 № КУВИ-001/2022-169101169			
Кадастровый номер:		**47:13:0000000:22117**	

Сведения о характерных точках границы земельного участка

Система координат: 47.3, 47.3, 47.3,

Выписка из Единого государственного реестра недвижимости об объекте недвижимости

Описание местоположения земельного участка

Земельный участок			
(вид объекта недвижимости)			
Лист № ___ Раздела **3.2**	Всего листов раздела **3.2:** ___	Всего разделов: **0**	Всего листов выписки: **831**
26.09.2022 № КУВИ-001/2022-169101169			
Кадастровый номер:		**47:13:0000000:22117**	

Сведения о характерных точках границы земельного участка

Система координат: 47.3, 47.3, 47.3,

Выписка из Единого государственного реестра недвижимости об объекте недвижимости

Описание местоположения земельного участка

Земельный участок			
(вид объекта недвижимости)			
Лист № ___ Раздела **3.2**	Всего листов раздела **3.2:** ___	Всего разделов: **0**	Всего листов выписки: **831**
26.09.2022 № КУВИ-001/2022-169101169			
Кадастровый номер:	**47:13:0000000:22117**		

Сведения о характерных точках границы земельного участка

Система координат: 47.3, 47.3, 47.3,

Выписка из Единого государственного реестра недвижимости об объекте недвижимости

Описание местоположения земельного участка

1600

Земельный участок			
(вид объекта недвижимости)			
Лист № ___ Раздела **3.2**	Всего листов раздела **3.2:** ___	Всего разделов: **0**	Всего листов выписки: **831**
26.09.2022 № КУВИ-001/2022-169101169			
Кадастровый номер:		**47:13:0000000:22117**	

Сведения о характерных точках границы земельного участка

Система координат: 47.3, 47.3, 47.3,

Выписка из Единого государственного реестра недвижимости об объекте недвижимости

Описание местоположения земельного участка

1601

Земельный участок			
(вид объекта недвижимости)			
Лист № ___ Раздела **3.2**	Всего листов раздела **3.2:** ___	Всего разделов: **0**	Всего листов выписки: **831**
26.09.2022 № КУВИ-001/2022-169101169			
Кадастровый номер:		**47:13:0000000:22117**	

Сведения о характерных точках границы земельного участка

Система координат: 47.3, 47.3, 47.3,

Выписка из Единого государственного реестра недвижимости об объекте недвижимости

Описание местоположения земельного участка

1602

Земельный участок			
(вид объекта недвижимости)			
Лист № ___ Раздела **3.2**	Всего листов раздела **3.2:** ___	Всего разделов: **0**	Всего листов выписки: **831**
26.09.2022 № КУВИ-001/2022-169101169			
Кадастровый номер:		**47:13:0000000:22117**	

Сведения о характерных точках границы земельного участка

Система координат: 47.3, 47.3, 47.3,

Выписка из Единого государственного реестра недвижимости об объекте недвижимости

Описание местоположения земельного участка

1603

Земельный участок			
(вид объекта недвижимости)			
Лист № ___ Раздела **3.2**	Всего листов раздела **3.2:** ___	Всего разделов: **0**	Всего листов выписки: **831**
26.09.2022 № КУВИ-001/2022-169101169			
Кадастровый номер:		**47:13:0000000:22117**	

Сведения о характерных точках границы земельного участка

Система координат: 47.3, 47.3, 47.3,

Выписка из Единого государственного реестра недвижимости об объекте недвижимости

Описание местоположения земельного участка

Земельный участок			
(вид объекта недвижимости)			
Лист № ___ Раздела **3.2**	Всего листов раздела **3.2:** ___	Всего разделов: **0**	Всего листов выписки: **831**
26.09.2022 № КУВИ-001/2022-169101169			
Кадастровый номер:		**47:13:0000000:22117**	

Сведения о характерных точках границы земельного участка

Система координат: 47.3, 47.3, 47.3,

Выписка из Единого государственного реестра недвижимости об объекте недвижимости

Описание местоположения земельного участка

Земельный участок			
(вид объекта недвижимости)			
Лист № ___ Раздела **3.2**	Всего листов раздела **3.2:** ___	Всего разделов: **0**	Всего листов выписки: **831**
26.09.2022 № КУВИ-001/2022-169101169			
Кадастровый номер:		**47:13:0000000:22117**	

Сведения о характерных точках границы земельного участка

Система координат: 47.3, 47.3, 47.3,

Выписка из Единого государственного реестра недвижимости об объекте недвижимости

Описание местоположения земельного участка

1606

Земельный участок			
(вид объекта недвижимости)			
Лист № ___ Раздела **3.2**	Всего листов раздела **3.2:** ___	Всего разделов: **0**	Всего листов выписки: **831**
26.09.2022 № КУВИ-001/2022-169101169			
Кадастровый номер:		**47:13:0000000:22117**	

Сведения о характерных точках границы земельного участка

Система координат: 47.3, 47.3, 47.3,

Выписка из Единого государственного реестра недвижимости об объекте недвижимости

Описание местоположения земельного участка

Земельный участок			
(вид объекта недвижимости)			
Лист № ___ Раздела **3.2**	Всего листов раздела **3.2:** ___	Всего разделов: **0**	Всего листов выписки: **831**
26.09.2022 № КУВИ-001/2022-169101169			
Кадастровый номер:		**47:13:0000000:22117**	

Сведения о характерных точках границы земельного участка

Система координат: 47.3, 47.3, 47.3,

Выписка из Единого государственного реестра недвижимости об объекте недвижимости

Описание местоположения земельного участка

Земельный участок			
(вид объекта недвижимости)			
Лист № ___ Раздела **3.2**	Всего листов раздела **3.2:** ___	Всего разделов: **0**	Всего листов выписки: **831**
26.09.2022 № КУВИ-001/2022-169101169			
Кадастровый номер:		**47:13:0000000:22117**	

Сведения о характерных точках границы земельного участка

Система координат: 47.3, 47.3, 47.3,

Выписка из Единого государственного реестра недвижимости об объекте недвижимости

Описание местоположения земельного участка

Земельный участок			
(вид объекта недвижимости)			
Лист № ___ Раздела **3.2**	Всего листов раздела **3.2:** ___	Всего разделов: **0**	Всего листов выписки: **831**
26.09.2022 № КУВИ-001/2022-169101169			
Кадастровый номер:		**47:13:0000000:22117**	

Сведения о характерных точках границы земельного участка

Система координат: 47.3, 47.3, 47.3,

Выписка из Единого государственного реестра недвижимости об объекте недвижимости

Описание местоположения земельного участка

1610

Земельный участок			
(вид объекта недвижимости)			
Лист № ___ Раздела **3.2**	Всего листов раздела **3.2:** ___	Всего разделов: **0**	Всего листов выписки: **831**
26.09.2022 № КУВИ-001/2022-169101169			
Кадастровый номер:		**47:13:0000000:22117**	

Сведения о характерных точках границы земельного участка

Система координат: 47.3, 47.3, 47.3,

Выписка из Единого государственного реестра недвижимости об объекте недвижимости

Описание местоположения земельного участка

1611

Земельный участок			
(вид объекта недвижимости)			
Лист № ___ Раздела **3.2**	Всего листов раздела **3.2:** ___	Всего разделов: **0**	Всего листов выписки: **831**
26.09.2022 № КУВИ-001/2022-169101169			
Кадастровый номер:		**47:13:0000000:22117**	

Сведения о характерных точках границы земельного участка

Система координат: 47.3, 47.3, 47.3,

Выписка из Единого государственного реестра недвижимости об объекте недвижимости

Описание местоположения земельного участка

1612

Земельный участок			
(вид объекта недвижимости)			
Лист № ___ Раздела **3.2**	Всего листов раздела **3.2:** ___	Всего разделов: **0**	Всего листов выписки: **831**
26.09.2022 № КУВИ-001/2022-169101169			
Кадастровый номер:		**47:13:0000000:22117**	

Сведения о характерных точках границы земельного участка

Система координат: 47.3, 47.3, 47.3,

Выписка из Единого государственного реестра недвижимости об объекте недвижимости

Описание местоположения земельного участка

Земельный участок			
(вид объекта недвижимости)			
Лист № ___ Раздела **3.2**	Всего листов раздела **3.2:** ___	Всего разделов: **0**	Всего листов выписки: **831**
26.09.2022 № КУВИ-001/2022-169101169			
Кадастровый номер:	**47:13:0000000:22117**		

Сведения о характерных точках границы земельного участка

Система координат: 47.3, 47.3, 47.3,

Выписка из Единого государственного реестра недвижимости об объекте недвижимости

Описание местоположения земельного участка

Земельный участок			
(вид объекта недвижимости)			
Лист № ___ Раздела **3.2**	Всего листов раздела **3.2:** ___	Всего разделов: **0**	Всего листов выписки: **831**
26.09.2022 № КУВИ-001/2022-169101169			
Кадастровый номер:	**47:13:0000000:22117**		

Сведения о характерных точках границы земельного участка

Система координат: 47.3, 47.3, 47.3,

Выписка из Единого государственного реестра недвижимости об объекте недвижимости

Описание местоположения земельного участка

Земельный участок			
(вид объекта недвижимости)			
Лист № ___ Раздела **3.2**	Всего листов раздела **3.2:** ___	Всего разделов: **0**	Всего листов выписки: **831**
26.09.2022 № КУВИ-001/2022-169101169			
Кадастровый номер:	**47:13:0000000:22117**		

Сведения о характерных точках границы земельного участка

Система координат: 47.3, 47.3, 47.3,

Выписка из Единого государственного реестра недвижимости об объекте недвижимости

Описание местоположения земельного участка

Земельный участок			
(вид объекта недвижимости)			
Лист № ___ Раздела **3.2**	Всего листов раздела **3.2:** ___	Всего разделов: **0**	Всего листов выписки: **831**
26.09.2022 № КУВИ-001/2022-169101169			
Кадастровый номер:		**47:13:0000000:22117**	

Сведения о характерных точках границы земельного участка

Система координат: 47.3, 47.3, 47.3,

Выписка из Единого государственного реестра недвижимости об объекте недвижимости

Описание местоположения земельного участка

Земельный участок			
(вид объекта недвижимости)			
Лист № ___ Раздела **3.2**	Всего листов раздела **3.2:** ___	Всего разделов: **0**	Всего листов выписки: **831**
26.09.2022 № КУВИ-001/2022-169101169			
Кадастровый номер:	**47:13:0000000:22117**		

Сведения о характерных точках границы земельного участка

Система координат: 47.3, 47.3, 47.3,

Выписка из Единого государственного реестра недвижимости об объекте недвижимости

Описание местоположения земельного участка

Земельный участок			
(вид объекта недвижимости)			
Лист № ___ Раздела **3.2**	Всего листов раздела **3.2:** ___	Всего разделов: **0**	Всего листов выписки: **831**
26.09.2022 № КУВИ-001/2022-169101169			
Кадастровый номер:		**47:13:0000000:22117**	

Сведения о характерных точках границы земельного участка

Система координат: 47.3, 47.3, 47.3,

Выписка из Единого государственного реестра недвижимости об объекте недвижимости

Описание местоположения земельного участка

Земельный участок			
(вид объекта недвижимости)			
Лист № ___ Раздела **3.2**	Всего листов раздела **3.2:** ___	Всего разделов: **0**	Всего листов выписки: **831**
26.09.2022 № КУВИ-001/2022-169101169			
Кадастровый номер:	**47:13:0000000:22117**		

Сведения о характерных точках границы земельного участка

Система координат: 47.3, 47.3, 47.3,

Выписка из Единого государственного реестра недвижимости об объекте недвижимости

Описание местоположения земельного участка

1620

Земельный участок			
(вид объекта недвижимости)			
Лист № ___ Раздела **3.2**	Всего листов раздела **3.2:** ___	Всего разделов: **0**	Всего листов выписки: **831**
26.09.2022 № КУВИ-001/2022-169101169			
Кадастровый номер:		**47:13:0000000:22117**	

Сведения о характерных точках границы земельного участка

Система координат: 47.3, 47.3, 47.3,

Выписка из Единого государственного реестра недвижимости об объекте недвижимости

Описание местоположения земельного участка

Земельный участок			
(вид объекта недвижимости)			
Лист № ___ Раздела **3.2**	Всего листов раздела **3.2:** ___	Всего разделов: **0**	Всего листов выписки: **831**
26.09.2022 № КУВИ-001/2022-169101169			
Кадастровый номер:		**47:13:0000000:22117**	

Сведения о характерных точках границы земельного участка

Система координат: 47.3, 47.3, 47.3,

Выписка из Единого государственного реестра недвижимости об объекте недвижимости

Описание местоположения земельного участка

Земельный участок			
(вид объекта недвижимости)			
Лист № ___ Раздела **3.2**	Всего листов раздела **3.2:** ___	Всего разделов: **0**	Всего листов выписки: **831**
26.09.2022 № КУВИ-001/2022-169101169			
Кадастровый номер:	**47:13:0000000:22117**		

Сведения о характерных точках границы земельного участка

Система координат: 47.3, 47.3, 47.3,

Выписка из Единого государственного реестра недвижимости об объекте недвижимости

Описание местоположения земельного участка

Земельный участок			
(вид объекта недвижимости)			
Лист № ___ Раздела **3.2**	Всего листов раздела **3.2:** ___	Всего разделов: **0**	Всего листов выписки: **831**
26.09.2022 № КУВИ-001/2022-169101169			
Кадастровый номер:		**47:13:0000000:22117**	

Сведения о характерных точках границы земельного участка

Система координат: 47.3, 47.3, 47.3,

Выписка из Единого государственного реестра недвижимости об объекте недвижимости

Описание местоположения земельного участка

Земельный участок			
(вид объекта недвижимости)			
Лист № ___ Раздела **3.2**	Всего листов раздела **3.2:** ___	Всего разделов: **0**	Всего листов выписки: **831**
26.09.2022 № КУВИ-001/2022-169101169			
Кадастровый номер:	**47:13:0000000:22117**		

Сведения о характерных точках границы земельного участка

Система координат: 47.3, 47.3, 47.3,

Выписка из Единого государственного реестра недвижимости об объекте недвижимости

Описание местоположения земельного участка

Земельный участок			
(вид объекта недвижимости)			
Лист № ___ Раздела **3.2**	Всего листов раздела **3.2:** ___	Всего разделов: **0**	Всего листов выписки: **831**
26.09.2022 № КУВИ-001/2022-169101169			
Кадастровый номер:		**47:13:0000000:22117**	

Сведения о характерных точках границы земельного участка

Система координат: 47.3, 47.3, 47.3,

Выписка из Единого государственного реестра недвижимости об объекте недвижимости

Описание местоположения земельного участка

Земельный участок			
(вид объекта недвижимости)			
Лист № ___ Раздела **3.2**	Всего листов раздела **3.2:** ___	Всего разделов: **0**	Всего листов выписки: **831**
26.09.2022 № КУВИ-001/2022-169101169			
Кадастровый номер:		**47:13:0000000:22117**	

Сведения о характерных точках границы земельного участка

Система координат: 47.3, 47.3, 47.3,

Выписка из Единого государственного реестра недвижимости об объекте недвижимости

Описание местоположения земельного участка

Земельный участок			
(вид объекта недвижимости)			
Лист № ___ Раздела **3.2**	Всего листов раздела **3.2:** ___	Всего разделов: **0**	Всего листов выписки: **831**
26.09.2022 № КУВИ-001/2022-169101169			
Кадастровый номер:		**47:13:0000000:22117**	

Сведения о характерных точках границы земельного участка

Система координат: 47.3, 47.3, 47.3,

Выписка из Единого государственного реестра недвижимости об объекте недвижимости

Описание местоположения земельного участка

Земельный участок			
(вид объекта недвижимости)			
Лист № ___ Раздела **3.2**	Всего листов раздела **3.2:** ___	Всего разделов: **0**	Всего листов выписки: **831**
26.09.2022 № КУВИ-001/2022-169101169			
Кадастровый номер:		**47:13:0000000:22117**	

Сведения о характерных точках границы земельного участка

Система координат: 47.3, 47.3, 47.3,

Выписка из Единого государственного реестра недвижимости об объекте недвижимости

Описание местоположения земельного участка

Земельный участок			
(вид объекта недвижимости)			
Лист № ___ Раздела **3.2**	Всего листов раздела **3.2:** ___	Всего разделов: **0**	Всего листов выписки: **831**
26.09.2022 № КУВИ-001/2022-169101169			
Кадастровый номер:	**47:13:0000000:22117**		

Сведения о характерных точках границы земельного участка

Система координат: 47.3, 47.3, 47.3,

Выписка из Единого государственного реестра недвижимости об объекте недвижимости

Описание местоположения земельного участка

1630

Земельный участок			
(вид объекта недвижимости)			
Лист № ___ Раздела **3.2**	Всего листов раздела **3.2:** ___	Всего разделов: **0**	Всего листов выписки: **831**
26.09.2022 № КУВИ-001/2022-169101169			
Кадастровый номер:		**47:13:0000000:22117**	

Сведения о характерных точках границы земельного участка

Система координат: 47.3, 47.3, 47.3,

Выписка из Единого государственного реестра недвижимости об объекте недвижимости

Описание местоположения земельного участка

Земельный участок			
(вид объекта недвижимости)			
Лист № ___ Раздела **3.2**	Всего листов раздела **3.2:** ___	Всего разделов: **0**	Всего листов выписки: **831**
26.09.2022 № КУВИ-001/2022-169101169			
Кадастровый номер:		**47:13:0000000:22117**	

Сведения о характерных точках границы земельного участка

Система координат: 47.3, 47.3, 47.3,

Выписка из Единого государственного реестра недвижимости об объекте недвижимости

Описание местоположения земельного участка

Земельный участок			
(вид объекта недвижимости)			
Лист № ___ Раздела **3.2**	Всего листов раздела **3.2:** ___	Всего разделов: **0**	Всего листов выписки: **831**
26.09.2022 № КУВИ-001/2022-169101169			
Кадастровый номер:		**47:13:0000000:22117**	

Сведения о характерных точках границы земельного участка

Система координат: 47.3, 47.3, 47.3,

Выписка из Единого государственного реестра недвижимости об объекте недвижимости

Описание местоположения земельного участка

Земельный участок			
(вид объекта недвижимости)			
Лист № ___ Раздела **3.2**	Всего листов раздела **3.2:** ___	Всего разделов: **0**	Всего листов выписки: **831**
26.09.2022 № КУВИ-001/2022-169101169			
Кадастровый номер:		**47:13:0000000:22117**	

Сведения о характерных точках границы земельного участка

Система координат: 47.3, 47.3, 47.3,

Выписка из Единого государственного реестра недвижимости об объекте недвижимости

Описание местоположения земельного участка

Земельный участок			
(вид объекта недвижимости)			
Лист № ___ Раздела **3.2**	Всего листов раздела **3.2:** ___	Всего разделов: **0**	Всего листов выписки: **831**
26.09.2022 № КУВИ-001/2022-169101169			
Кадастровый номер:		**47:13:0000000:22117**	

Сведения о характерных точках границы земельного участка

Система координат: 47.3, 47.3, 47.3,

Выписка из Единого государственного реестра недвижимости об объекте недвижимости

Описание местоположения земельного участка

Земельный участок			
(вид объекта недвижимости)			
Лист № ___ Раздела **3.2**	Всего листов раздела **3.2:** ___	Всего разделов: **0**	Всего листов выписки: **831**
26.09.2022 № КУВИ-001/2022-169101169			
Кадастровый номер:		**47:13:0000000:22117**	

Сведения о характерных точках границы земельного участка

Система координат: 47.3, 47.3, 47.3,

Выписка из Единого государственного реестра недвижимости об объекте недвижимости

Описание местоположения земельного участка

Земельный участок			
(вид объекта недвижимости)			
Лист № ___ Раздела **3.2**	Всего листов раздела **3.2:** ___	Всего разделов: **0**	Всего листов выписки: **831**
26.09.2022 № КУВИ-001/2022-169101169			
Кадастровый номер:		**47:13:0000000:22117**	

Сведения о характерных точках границы земельного участка

Система координат: 47.3, 47.3, 47.3,

Выписка из Единого государственного реестра недвижимости об объекте недвижимости

Описание местоположения земельного участка

Земельный участок			
(вид объекта недвижимости)			
Лист № ___ Раздела **3.2**	Всего листов раздела **3.2:** ___	Всего разделов: **0**	Всего листов выписки: **831**
26.09.2022 № КУВИ-001/2022-169101169			
Кадастровый номер:		**47:13:0000000:22117**	

Сведения о характерных точках границы земельного участка

Система координат: 47.3, 47.3, 47.3,

Выписка из Единого государственного реестра недвижимости об объекте недвижимости

Описание местоположения земельного участка

Земельный участок			
(вид объекта недвижимости)			
Лист № ___ Раздела **3.2**	Всего листов раздела **3.2:** ___	Всего разделов: **0**	Всего листов выписки: **831**
26.09.2022 № КУВИ-001/2022-169101169			
Кадастровый номер:		**47:13:0000000:22117**	

Сведения о характерных точках границы земельного участка

Система координат: 47.3, 47.3, 47.3,

Выписка из Единого государственного реестра недвижимости об объекте недвижимости

Описание местоположения земельного участка

Земельный участок			
(вид объекта недвижимости)			
Лист № ___ Раздела **3.2**	Всего листов раздела **3.2:** ___	Всего разделов: **0**	Всего листов выписки: **831**
26.09.2022 № КУВИ-001/2022-169101169			
Кадастровый номер:	**47:13:0000000:22117**		

Сведения о характерных точках границы земельного участка

Система координат: 47.3, 47.3, 47.3,

Выписка из Единого государственного реестра недвижимости об объекте недвижимости

Описание местоположения земельного участка

1640

Земельный участок			
(вид объекта недвижимости)			
Лист № ___ Раздела **3.2**	Всего листов раздела **3.2:** ___	Всего разделов: **0**	Всего листов выписки: **831**
26.09.2022 № КУВИ-001/2022-169101169			
Кадастровый номер:		**47:13:0000000:22117**	

Сведения о характерных точках границы земельного участка

Система координат: 47.3, 47.3, 47.3,

Выписка из Единого государственного реестра недвижимости об объекте недвижимости

Описание местоположения земельного участка

Земельный участок			
(вид объекта недвижимости)			
Лист № ___ Раздела **3.2**	Всего листов раздела **3.2:** ___	Всего разделов: **0**	Всего листов выписки: **831**
26.09.2022 № КУВИ-001/2022-169101169			
Кадастровый номер:		**47:13:0000000:22117**	

Сведения о характерных точках границы земельного участка

Система координат: 47.3, 47.3, 47.3,

Выписка из Единого государственного реестра недвижимости об объекте недвижимости

Описание местоположения земельного участка

Земельный участок			
(вид объекта недвижимости)			
Лист № ___ Раздела **3.2**	Всего листов раздела **3.2:** ___	Всего разделов: **0**	Всего листов выписки: **831**
26.09.2022 № КУВИ-001/2022-169101169			
Кадастровый номер:	**47:13:0000000:22117**		

Сведения о характерных точках границы земельного участка

Система координат: 47.3, 47.3, 47.3,

Выписка из Единого государственного реестра недвижимости об объекте недвижимости

Описание местоположения земельного участка

Земельный участок			
(вид объекта недвижимости)			
Лист № ___ Раздела **3.2**	Всего листов раздела **3.2:** ___	Всего разделов: **0**	Всего листов выписки: **831**
26.09.2022 № КУВИ-001/2022-169101169			
Кадастровый номер:		**47:13:0000000:22117**	

Сведения о характерных точках границы земельного участка

Система координат: 47.3, 47.3, 47.3,

Выписка из Единого государственного реестра недвижимости об объекте недвижимости

Описание местоположения земельного участка

Земельный участок			
(вид объекта недвижимости)			
Лист № ___ Раздела **3.2**	Всего листов раздела **3.2:** ___	Всего разделов: **0**	Всего листов выписки: **831**
26.09.2022 № КУВИ-001/2022-169101169			
Кадастровый номер:		**47:13:0000000:22117**	

Сведения о характерных точках границы земельного участка

Система координат: 47.3, 47.3, 47.3,

Выписка из Единого государственного реестра недвижимости об объекте недвижимости

Описание местоположения земельного участка

Земельный участок			
(вид объекта недвижимости)			
Лист № ___ Раздела **3.2**	Всего листов раздела **3.2:** ___	Всего разделов: **0**	Всего листов выписки: **831**
26.09.2022 № КУВИ-001/2022-169101169			
Кадастровый номер:		**47:13:0000000:22117**	

Сведения о характерных точках границы земельного участка

Система координат: 47.3, 47.3, 47.3,

Выписка из Единого государственного реестра недвижимости об объекте недвижимости

Описание местоположения земельного участка

Земельный участок			
(вид объекта недвижимости)			
Лист № ___ Раздела **3.2**	Всего листов раздела **3.2:** ___	Всего разделов: **0**	Всего листов выписки: **831**
26.09.2022 № КУВИ-001/2022-169101169			
Кадастровый номер:	**47:13:0000000:22117**		

Сведения о характерных точках границы земельного участка

Система координат: 47.3, 47.3, 47.3,

Выписка из Единого государственного реестра недвижимости об объекте недвижимости

Описание местоположения земельного участка

Земельный участок			
(вид объекта недвижимости)			
Лист № ___ Раздела **3.2**	Всего листов раздела **3.2:** ___	Всего разделов: **0**	Всего листов выписки: **831**
26.09.2022 № КУВИ-001/2022-169101169			
Кадастровый номер:		**47:13:0000000:22117**	

Сведения о характерных точках границы земельного участка

Система координат: 47.3, 47.3, 47.3,

Выписка из Единого государственного реестра недвижимости об объекте недвижимости

Описание местоположения земельного участка

Земельный участок			
(вид объекта недвижимости)			
Лист № ___ Раздела **3.2**	Всего листов раздела **3.2:** ___	Всего разделов: **0**	Всего листов выписки: **831**
26.09.2022 № КУВИ-001/2022-169101169			
Кадастровый номер:	**47:13:0000000:22117**		

Сведения о характерных точках границы земельного участка

Система координат: 47.3, 47.3, 47.3,

Выписка из Единого государственного реестра недвижимости об объекте недвижимости

Описание местоположения земельного участка

Земельный участок			
(вид объекта недвижимости)			
Лист № ___ Раздела **3.2**	Всего листов раздела **3.2:** ___	Всего разделов: **0**	Всего листов выписки: **831**
26.09.2022 № КУВИ-001/2022-169101169			
Кадастровый номер:	**47:13:0000000:22117**		

Сведения о характерных точках границы земельного участка

Система координат: 47.3, 47.3, 47.3,

Выписка из Единого государственного реестра недвижимости об объекте недвижимости

Описание местоположения земельного участка

1650

Земельный участок			
(вид объекта недвижимости)			
Лист № ___ Раздела **3.2**	Всего листов раздела **3.2:** ___	Всего разделов: **0**	Всего листов выписки: **831**
26.09.2022 № КУВИ-001/2022-169101169			
Кадастровый номер:	**47:13:0000000:22117**		

Сведения о характерных точках границы земельного участка

Система координат: 47.3, 47.3, 47.3,

Выписка из Единого государственного реестра недвижимости об объекте недвижимости

Описание местоположения земельного участка

Земельный участок			
(вид объекта недвижимости)			
Лист № ___ Раздела **3.2**	Всего листов раздела **3.2:** ___	Всего разделов: **0**	Всего листов выписки: **831**
26.09.2022 № КУВИ-001/2022-169101169			
Кадастровый номер:		**47:13:0000000:22117**	

Сведения о характерных точках границы земельного участка

Система координат: 47.3, 47.3, 47.3,

Выписка из Единого государственного реестра недвижимости об объекте недвижимости

Описание местоположения земельного участка

Земельный участок			
(вид объекта недвижимости)			
Лист № ___ Раздела **3.2**	Всего листов раздела **3.2:** ___	Всего разделов: **0**	Всего листов выписки: **831**
26.09.2022 № КУВИ-001/2022-169101169			
Кадастровый номер:		**47:13:0000000:22117**	

Сведения о характерных точках границы земельного участка

Система координат: 47.3, 47.3, 47.3,

Выписка из Единого государственного реестра недвижимости об объекте недвижимости

Описание местоположения земельного участка

Земельный участок			
(вид объекта недвижимости)			
Лист № ___ Раздела **3.2**	Всего листов раздела **3.2:** ___	Всего разделов: **0**	Всего листов выписки: **831**
26.09.2022 № КУВИ-001/2022-169101169			
Кадастровый номер:		**47:13:0000000:22117**	

Сведения о характерных точках границы земельного участка

Система координат: 47.3, 47.3, 47.3,

Выписка из Единого государственного реестра недвижимости об объекте недвижимости

Описание местоположения земельного участка

Земельный участок			
(вид объекта недвижимости)			
Лист № ___ Раздела **3.2**	Всего листов раздела **3.2:** ___	Всего разделов: **0**	Всего листов выписки: **831**
26.09.2022 № КУВИ-001/2022-169101169			
Кадастровый номер:	**47:13:0000000:22117**		

Сведения о характерных точках границы земельного участка

Система координат: 47.3, 47.3, 47.3,

Выписка из Единого государственного реестра недвижимости об объекте недвижимости

Описание местоположения земельного участка

Земельный участок			
(вид объекта недвижимости)			
Лист № ___ Раздела **3.2**	Всего листов раздела **3.2:** ___	Всего разделов: **0**	Всего листов выписки: **831**
26.09.2022 № КУВИ-001/2022-169101169			
Кадастровый номер:		**47:13:0000000:22117**	

Сведения о характерных точках границы земельного участка

Система координат: 47.3, 47.3, 47.3,

Выписка из Единого государственного реестра недвижимости об объекте недвижимости

Описание местоположения земельного участка

Земельный участок			
(вид объекта недвижимости)			
Лист № ___ Раздела **3.2**	Всего листов раздела **3.2:** ___	Всего разделов: **0**	Всего листов выписки: **831**
26.09.2022 № КУВИ-001/2022-169101169			
Кадастровый номер:		**47:13:0000000:22117**	

Сведения о характерных точках границы земельного участка

Система координат: 47.3, 47.3, 47.3,

Выписка из Единого государственного реестра недвижимости об объекте недвижимости

Описание местоположения земельного участка

Земельный участок			
(вид объекта недвижимости)			
Лист № ___ Раздела **3.2**	Всего листов раздела **3.2:** ___	Всего разделов: **0**	Всего листов выписки: **831**
26.09.2022 № КУВИ-001/2022-169101169			
Кадастровый номер:		**47:13:0000000:22117**	

Сведения о характерных точках границы земельного участка

Система координат: 47.3, 47.3, 47.3,

Выписка из Единого государственного реестра недвижимости об объекте недвижимости

Описание местоположения земельного участка

Земельный участок			
(вид объекта недвижимости)			
Лист № ___ Раздела **3.2**	Всего листов раздела **3.2:** ___	Всего разделов: **0**	Всего листов выписки: **831**
26.09.2022 № КУВИ-001/2022-169101169			
Кадастровый номер:		**47:13:0000000:22117**	

Сведения о характерных точках границы земельного участка

Система координат: 47.3, 47.3, 47.3,

Выписка из Единого государственного реестра недвижимости об объекте недвижимости

Описание местоположения земельного участка

Земельный участок			
(вид объекта недвижимости)			
Лист № ___ Раздела **3.2**	Всего листов раздела **3.2:** ___	Всего разделов: **0**	Всего листов выписки: **831**
26.09.2022 № КУВИ-001/2022-169101169			
Кадастровый номер:	**47:13:0000000:22117**		

Сведения о характерных точках границы земельного участка

Система координат: 47.3, 47.3, 47.3,

Выписка из Единого государственного реестра недвижимости об объекте недвижимости

Описание местоположения земельного участка

1660

Земельный участок			
(вид объекта недвижимости)			
Лист № ___ Раздела **3.2**	Всего листов раздела **3.2:** ___	Всего разделов: **0**	Всего листов выписки: **831**
26.09.2022 № КУВИ-001/2022-169101169			
Кадастровый номер:	**47:13:0000000:22117**		

Сведения о характерных точках границы земельного участка

Система координат: 47.3, 47.3, 47.3,

Выписка из Единого государственного реестра недвижимости об объекте недвижимости

Описание местоположения земельного участка

Земельный участок			
(вид объекта недвижимости)			
Лист № ___ Раздела **3.2**	Всего листов раздела **3.2:** ___	Всего разделов: **0**	Всего листов выписки: **831**
26.09.2022 № КУВИ-001/2022-169101169			
Кадастровый номер:		**47:13:0000000:22117**	

Сведения о характерных точках границы земельного участка

Система координат: 47.3, 47.3, 47.3,

Выписка из Единого государственного реестра недвижимости об объекте недвижимости

Описание местоположения земельного участка

Земельный участок			
(вид объекта недвижимости)			
Лист № ___ Раздела **3.2**	Всего листов раздела **3.2:** ___	Всего разделов: **0**	Всего листов выписки: **831**
26.09.2022 № КУВИ-001/2022-169101169			
Кадастровый номер:		**47:13:0000000:22117**	

Сведения о характерных точках границы земельного участка

Система координат: 47.3, 47.3, 47.3,

Выписка из Единого государственного реестра недвижимости об объекте недвижимости

Описание местоположения земельного участка

Земельный участок			
(вид объекта недвижимости)			
Лист № ___ Раздела **3.2**	Всего листов раздела **3.2:** ___	Всего разделов: **0**	Всего листов выписки: **831**
26.09.2022 № КУВИ-001/2022-169101169			
Кадастровый номер:		**47:13:0000000:22117**	

Сведения о характерных точках границы земельного участка

Система координат: 47.3, 47.3, 47.3,

Выписка из Единого государственного реестра недвижимости об объекте недвижимости

Описание местоположения земельного участка

Земельный участок			
(вид объекта недвижимости)			
Лист № ___ Раздела **3.2**	Всего листов раздела **3.2:** ___	Всего разделов: **0**	Всего листов выписки: **831**
26.09.2022 № КУВИ-001/2022-169101169			
Кадастровый номер:	**47:13:0000000:22117**		

Сведения о характерных точках границы земельного участка

Система координат: 47.3, 47.3, 47.3,

Выписка из Единого государственного реестра недвижимости об объекте недвижимости

Описание местоположения земельного участка

Земельный участок			
(вид объекта недвижимости)			
Лист № ___ Раздела **3.2**	Всего листов раздела **3.2:** ___	Всего разделов: **0**	Всего листов выписки: **831**
26.09.2022 № КУВИ-001/2022-169101169			
Кадастровый номер:		**47:13:0000000:22117**	

Сведения о характерных точках границы земельного участка

Система координат: 47.3, 47.3, 47.3,

Выписка из Единого государственного реестра недвижимости об объекте недвижимости

Описание местоположения земельного участка

Земельный участок			
(вид объекта недвижимости)			
Лист № ___ Раздела **3.2**	Всего листов раздела **3.2:** ___	Всего разделов: **0**	Всего листов выписки: **831**
26.09.2022 № КУВИ-001/2022-169101169			
Кадастровый номер:		**47:13:0000000:22117**	

Сведения о характерных точках границы земельного участка

Система координат: 47.3, 47.3, 47.3,

Выписка из Единого государственного реестра недвижимости об объекте недвижимости

Описание местоположения земельного участка

Земельный участок			
(вид объекта недвижимости)			
Лист № ___ Раздела **3.2**	Всего листов раздела **3.2:** ___	Всего разделов: **0**	Всего листов выписки: **831**
26.09.2022 № КУВИ-001/2022-169101169			
Кадастровый номер:		**47:13:0000000:22117**	

Сведения о характерных точках границы земельного участка

Система координат: 47.3, 47.3, 47.3,

Выписка из Единого государственного реестра недвижимости об объекте недвижимости

Описание местоположения земельного участка

Земельный участок			
(вид объекта недвижимости)			
Лист № ___ Раздела **3.2**	Всего листов раздела **3.2:** ___	Всего разделов: **0**	Всего листов выписки: **831**
26.09.2022 № КУВИ-001/2022-169101169			
Кадастровый номер:	**47:13:0000000:22117**		

Сведения о характерных точках границы земельного участка

Система координат: 47.3, 47.3, 47.3,

Выписка из Единого государственного реестра недвижимости об объекте недвижимости

Описание местоположения земельного участка

Земельный участок			
(вид объекта недвижимости)			
Лист № ___ Раздела **3.2**	Всего листов раздела **3.2:** ___	Всего разделов: **0**	Всего листов выписки: **831**
26.09.2022 № КУВИ-001/2022-169101169			
Кадастровый номер:	**47:13:0000000:22117**		

Сведения о характерных точках границы земельного участка

Система координат: 47.3, 47.3, 47.3,

Выписка из Единого государственного реестра недвижимости об объекте недвижимости

Описание местоположения земельного участка

1670

Земельный участок			
(вид объекта недвижимости)			
Лист № ___ Раздела **3.2**	Всего листов раздела **3.2:** ___	Всего разделов: **0**	Всего листов выписки: **831**
26.09.2022 № КУВИ-001/2022-169101169			
Кадастровый номер:	**47:13:0000000:22117**		

Сведения о характерных точках границы земельного участка

Система координат: 47.3, 47.3, 47.3,

Выписка из Единого государственного реестра недвижимости об объекте недвижимости

Описание местоположения земельного участка

Земельный участок			
(вид объекта недвижимости)			
Лист № ___ Раздела **3.2**	Всего листов раздела **3.2:** ___	Всего разделов: **0**	Всего листов выписки: **831**
26.09.2022 № КУВИ-001/2022-169101169			
Кадастровый номер:	**47:13:0000000:22117**		

Сведения о характерных точках границы земельного участка

Система координат: 47.3, 47.3, 47.3,

Выписка из Единого государственного реестра недвижимости об объекте недвижимости

Описание местоположения земельного участка

Земельный участок			
(вид объекта недвижимости)			
Лист № ___ Раздела **3.2**	Всего листов раздела **3.2:** ___	Всего разделов: **0**	Всего листов выписки: **831**
26.09.2022 № КУВИ-001/2022-169101169			
Кадастровый номер:	**47:13:0000000:22117**		

Сведения о характерных точках границы земельного участка

Система координат: 47.3, 47.3, 47.3,

Выписка из Единого государственного реестра недвижимости об объекте недвижимости

Описание местоположения земельного участка

Земельный участок			
(вид объекта недвижимости)			
Лист № ___ Раздела **3.2**	Всего листов раздела **3.2:** ___	Всего разделов: **0**	Всего листов выписки: **831**
26.09.2022 № КУВИ-001/2022-169101169			
Кадастровый номер:	**47:13:0000000:22117**		

Сведения о характерных точках границы земельного участка

Система координат: 47.3, 47.3, 47.3,

Выписка из Единого государственного реестра недвижимости об объекте недвижимости

Описание местоположения земельного участка

Земельный участок			
(вид объекта недвижимости)			
Лист № ___ Раздела **3.2**	Всего листов раздела **3.2:** ___	Всего разделов: **0**	Всего листов выписки: **831**
26.09.2022 № КУВИ-001/2022-169101169			
Кадастровый номер:	**47:13:0000000:22117**		

Сведения о характерных точках границы земельного участка

Система координат: 47.3, 47.3, 47.3,

Выписка из Единого государственного реестра недвижимости об объекте недвижимости

Описание местоположения земельного участка

Земельный участок			
(вид объекта недвижимости)			
Лист № ___ Раздела **3.2**	Всего листов раздела **3.2:** ___	Всего разделов: **0**	Всего листов выписки: **831**
26.09.2022 № КУВИ-001/2022-169101169			
Кадастровый номер:		**47:13:0000000:22117**	

Сведения о характерных точках границы земельного участка

Система координат: 47.3, 47.3, 47.3,

Выписка из Единого государственного реестра недвижимости об объекте недвижимости

Описание местоположения земельного участка

Земельный участок			
(вид объекта недвижимости)			
Лист № ___ Раздела **3.2**	Всего листов раздела **3.2:** ___	Всего разделов: **0**	Всего листов выписки: **831**
26.09.2022 № КУВИ-001/2022-169101169			
Кадастровый номер:	**47:13:0000000:22117**		

Сведения о характерных точках границы земельного участка

Система координат: 47.3, 47.3, 47.3,

Выписка из Единого государственного реестра недвижимости об объекте недвижимости

Описание местоположения земельного участка

Земельный участок			
(вид объекта недвижимости)			
Лист № ___ Раздела **3.2**	Всего листов раздела **3.2:** ___	Всего разделов: **0**	Всего листов выписки: **831**
26.09.2022 № КУВИ-001/2022-169101169			
Кадастровый номер:	**47:13:0000000:22117**		

Сведения о характерных точках границы земельного участка

Система координат: 47.3, 47.3, 47.3,

Выписка из Единого государственного реестра недвижимости об объекте недвижимости

Описание местоположения земельного участка

Земельный участок			
(вид объекта недвижимости)			
Лист № ___ Раздела **3.2**	Всего листов раздела **3.2:** ___	Всего разделов: **0**	Всего листов выписки: **831**
26.09.2022 № КУВИ-001/2022-169101169			
Кадастровый номер:	**47:13:0000000:22117**		

Сведения о характерных точках границы земельного участка

Система координат: 47.3, 47.3, 47.3,

Выписка из Единого государственного реестра недвижимости об объекте недвижимости

Описание местоположения земельного участка

Земельный участок			
(вид объекта недвижимости)			
Лист № ___ Раздела **3.2**	Всего листов раздела **3.2:** ___	Всего разделов: **0**	Всего листов выписки: **831**
26.09.2022 № КУВИ-001/2022-169101169			
Кадастровый номер:	**47:13:0000000:22117**		

Сведения о характерных точках границы земельного участка

Система координат: 47.3, 47.3, 47.3,

Выписка из Единого государственного реестра недвижимости об объекте недвижимости

Описание местоположения земельного участка

1680

Земельный участок			
(вид объекта недвижимости)			
Лист № ___ Раздела **3.2**	Всего листов раздела **3.2:** ___	Всего разделов: **0**	Всего листов выписки: **831**
26.09.2022 № КУВИ-001/2022-169101169			
Кадастровый номер:	**47:13:0000000:22117**		

Сведения о характерных точках границы земельного участка

Система координат: 47.3, 47.3, 47.3,

Выписка из Единого государственного реестра недвижимости об объекте недвижимости

Описание местоположения земельного участка

Земельный участок			
(вид объекта недвижимости)			
Лист № ___ Раздела **3.2**	Всего листов раздела **3.2:** ___	Всего разделов: **0**	Всего листов выписки: **831**
26.09.2022 № КУВИ-001/2022-169101169			
Кадастровый номер:		**47:13:0000000:22117**	

Сведения о характерных точках границы земельного участка

Система координат: 47.3, 47.3, 47.3,

Выписка из Единого государственного реестра недвижимости об объекте недвижимости

Описание местоположения земельного участка

Земельный участок			
(вид объекта недвижимости)			
Лист № ___ Раздела **3.2**	Всего листов раздела **3.2:** ___	Всего разделов: **0**	Всего листов выписки: **831**
26.09.2022 № КУВИ-001/2022-169101169			
Кадастровый номер:		**47:13:0000000:22117**	

Сведения о характерных точках границы земельного участка

Система координат: 47.3, 47.3, 47.3,

Выписка из Единого государственного реестра недвижимости об объекте недвижимости

Описание местоположения земельного участка

Земельный участок			
(вид объекта недвижимости)			
Лист № ___ Раздела **3.2**	Всего листов раздела **3.2:** ___	Всего разделов: **0**	Всего листов выписки: **831**
26.09.2022 № КУВИ-001/2022-169101169			
Кадастровый номер:		**47:13:0000000:22117**	

Сведения о характерных точках границы земельного участка

Система координат: 47.3, 47.3, 47.3,

Выписка из Единого государственного реестра недвижимости об объекте недвижимости

Описание местоположения земельного участка

Земельный участок			
(вид объекта недвижимости)			
Лист № ___ Раздела **3.2**	Всего листов раздела **3.2:** ___	Всего разделов: **0**	Всего листов выписки: **831**
26.09.2022 № КУВИ-001/2022-169101169			
Кадастровый номер:	**47:13:0000000:22117**		

Сведения о характерных точках границы земельного участка

Система координат: 47.3, 47.3, 47.3,

Выписка из Единого государственного реестра недвижимости об объекте недвижимости

Описание местоположения земельного участка

Земельный участок			
(вид объекта недвижимости)			
Лист № ___ Раздела **3.2**	Всего листов раздела **3.2:** ___	Всего разделов: **0**	Всего листов выписки: **831**
26.09.2022 № КУВИ-001/2022-169101169			
Кадастровый номер:		**47:13:0000000:22117**	

Сведения о характерных точках границы земельного участка

Система координат: 47.3, 47.3, 47.3,

Выписка из Единого государственного реестра недвижимости об объекте недвижимости

Описание местоположения земельного участка

Земельный участок			
(вид объекта недвижимости)			
Лист № ___ Раздела **3.2**	Всего листов раздела **3.2:** ___	Всего разделов: **0**	Всего листов выписки: **831**
26.09.2022 № КУВИ-001/2022-169101169			
Кадастровый номер:	**47:13:0000000:22117**		

Сведения о характерных точках границы земельного участка

Система координат: 47.3, 47.3, 47.3,

Выписка из Единого государственного реестра недвижимости об объекте недвижимости

Описание местоположения земельного участка

Земельный участок			
(вид объекта недвижимости)			
Лист № ___ Раздела **3.2**	Всего листов раздела **3.2:** ___	Всего разделов: **0**	Всего листов выписки: **831**
26.09.2022 № КУВИ-001/2022-169101169			
Кадастровый номер:	**47:13:0000000:22117**		

Сведения о характерных точках границы земельного участка

Система координат: 47.3, 47.3, 47.3,

Выписка из Единого государственного реестра недвижимости об объекте недвижимости

Описание местоположения земельного участка

Земельный участок			
(вид объекта недвижимости)			
Лист № ___ Раздела **3.2**	Всего листов раздела **3.2:** ___	Всего разделов: **0**	Всего листов выписки: **831**
26.09.2022 № КУВИ-001/2022-169101169			
Кадастровый номер:		**47:13:0000000:22117**	

Сведения о характерных точках границы земельного участка

Система координат: 47.3, 47.3, 47.3,

Выписка из Единого государственного реестра недвижимости об объекте недвижимости

Описание местоположения земельного участка

Земельный участок			
(вид объекта недвижимости)			
Лист № ___ Раздела **3.2**	Всего листов раздела **3.2:** ___	Всего разделов: **0**	Всего листов выписки: **831**
26.09.2022 № КУВИ-001/2022-169101169			
Кадастровый номер:	**47:13:0000000:22117**		

Сведения о характерных точках границы земельного участка

Система координат: 47.3, 47.3, 47.3,

Выписка из Единого государственного реестра недвижимости об объекте недвижимости

Описание местоположения земельного участка

Земельный участок			
(вид объекта недвижимости)			
Лист № ___ Раздела **3.2**	Всего листов раздела **3.2:** ___	Всего разделов: **0**	Всего листов выписки: **831**
26.09.2022 № КУВИ-001/2022-169101169			
Кадастровый номер:	**47:13:0000000:22117**		

Сведения о характерных точках границы земельного участка

Система координат: 47.3, 47.3, 47.3,

Выписка из Единого государственного реестра недвижимости об объекте недвижимости

Описание местоположения земельного участка

Земельный участок			
(вид объекта недвижимости)			
Лист № ___ Раздела **3.2**	Всего листов раздела **3.2:** ___	Всего разделов: **0**	Всего листов выписки: **831**
26.09.2022 № КУВИ-001/2022-169101169			
Кадастровый номер:		**47:13:0000000:22117**	

Сведения о характерных точках границы земельного участка

Система координат: 47.3, 47.3, 47.3,

Выписка из Единого государственного реестра недвижимости об объекте недвижимости

Описание местоположения земельного участка

Земельный участок			
(вид объекта недвижимости)			
Лист № ___ Раздела **3.2**	Всего листов раздела **3.2:** ___	Всего разделов: **0**	Всего листов выписки: **831**
26.09.2022 № КУВИ-001/2022-169101169			
Кадастровый номер:	**47:13:0000000:22117**		

Сведения о характерных точках границы земельного участка

Система координат: 47.3, 47.3, 47.3,

Выписка из Единого государственного реестра недвижимости об объекте недвижимости

Описание местоположения земельного участка

Земельный участок			
(вид объекта недвижимости)			
Лист № ___ Раздела **3.2**	Всего листов раздела **3.2:** ___	Всего разделов: **0**	Всего листов выписки: **831**
26.09.2022 № КУВИ-001/2022-169101169			
Кадастровый номер:	**47:13:0000000:22117**		

Сведения о характерных точках границы земельного участка

Система координат: 47.3, 47.3, 47.3,

Выписка из Единого государственного реестра недвижимости об объекте недвижимости

Описание местоположения земельного участка

Земельный участок			
(вид объекта недвижимости)			
Лист № ___ Раздела **3.2**	Всего листов раздела **3.2:** ___	Всего разделов: **0**	Всего листов выписки: **831**
26.09.2022 № КУВИ-001/2022-169101169			
Кадастровый номер:	**47:13:0000000:22117**		

Сведения о характерных точках границы земельного участка

Система координат: 47.3, 47.3, 47.3,

Выписка из Единого государственного реестра недвижимости об объекте недвижимости

Описание местоположения земельного участка

Земельный участок			
(вид объекта недвижимости)			
Лист № ___ Раздела **3.2**	Всего листов раздела **3.2:** ___	Всего разделов: **0**	Всего листов выписки: **831**
26.09.2022 № КУВИ-001/2022-169101169			
Кадастровый номер:	**47:13:0000000:22117**		

Сведения о характерных точках границы земельного участка

Система координат: 47.3, 47.3, 47.3,

Выписка из Единого государственного реестра недвижимости об объекте недвижимости

Описание местоположения земельного участка

Земельный участок			
(вид объекта недвижимости)			
Лист № ___ Раздела **3.2**	Всего листов раздела **3.2:** ___	Всего разделов: **0**	Всего листов выписки: **831**
26.09.2022 № КУВИ-001/2022-169101169			
Кадастровый номер:	**47:13:0000000:22117**		

Сведения о характерных точках границы земельного участка

Система координат: 47.3, 47.3, 47.3,

Выписка из Единого государственного реестра недвижимости об объекте недвижимости

Описание местоположения земельного участка

Земельный участок			
(вид объекта недвижимости)			
Лист № ___ Раздела **3.2**	Всего листов раздела **3.2:** ___	Всего разделов: **0**	Всего листов выписки: **831**
26.09.2022 № КУВИ-001/2022-169101169			
Кадастровый номер:	**47:13:0000000:22117**		

Сведения о характерных точках границы земельного участка

Система координат: 47.3, 47.3, 47.3,

Выписка из Единого государственного реестра недвижимости об объекте недвижимости

Описание местоположения земельного участка

Земельный участок			
(вид объекта недвижимости)			
Лист № ___ Раздела **3.2**	Всего листов раздела **3.2:** ___	Всего разделов: **0**	Всего листов выписки: **831**
26.09.2022 № КУВИ-001/2022-169101169			
Кадастровый номер:	**47:13:0000000:22117**		

Сведения о характерных точках границы земельного участка

Система координат: 47.3, 47.3, 47.3,

Выписка из Единого государственного реестра недвижимости об объекте недвижимости

Описание местоположения земельного участка

Земельный участок			
(вид объекта недвижимости)			
Лист № ___ Раздела **3.2**	Всего листов раздела **3.2:** ___	Всего разделов: **0**	Всего листов выписки: **831**
26.09.2022 № КУВИ-001/2022-169101169			
Кадастровый номер:	**47:13:0000000:22117**		

Сведения о характерных точках границы земельного участка

Система координат: 47.3, 47.3, 47.3,

Выписка из Единого государственного реестра недвижимости об объекте недвижимости

Описание местоположения земельного участка

1700

Земельный участок			
(вид объекта недвижимости)			
Лист № ___ Раздела **3.2**	Всего листов раздела **3.2:** ___	Всего разделов: **0**	Всего листов выписки: **831**
26.09.2022 № КУВИ-001/2022-169101169			
Кадастровый номер:		**47:13:0000000:22117**	

Сведения о характерных точках границы земельного участка

Система координат: 47.3, 47.3, 47.3,

Выписка из Единого государственного реестра недвижимости об объекте недвижимости

Описание местоположения земельного участка

1701

Земельный участок			
(вид объекта недвижимости)			
Лист № ___ Раздела **3.2**	Всего листов раздела **3.2:** ___	Всего разделов: **0**	Всего листов выписки: **831**
26.09.2022 № КУВИ-001/2022-169101169			
Кадастровый номер:		**47:13:0000000:22117**	

Сведения о характерных точках границы земельного участка

Система координат: 47.3, 47.3, 47.3,

Выписка из Единого государственного реестра недвижимости об объекте недвижимости

Описание местоположения земельного участка

1702

Земельный участок			
(вид объекта недвижимости)			
Лист № ___ Раздела **3.2**	Всего листов раздела **3.2:** ___	Всего разделов: **0**	Всего листов выписки: **831**
26.09.2022 № КУВИ-001/2022-169101169			
Кадастровый номер:	**47:13:0000000:22117**		

Сведения о характерных точках границы земельного участка

Система координат: 47.3, 47.3, 47.3,

Выписка из Единого государственного реестра недвижимости об объекте недвижимости

Описание местоположения земельного участка

1703

Земельный участок			
(вид объекта недвижимости)			
Лист № ___ Раздела **3.2**	Всего листов раздела **3.2:** ___	Всего разделов: **0**	Всего листов выписки: **831**
26.09.2022 № КУВИ-001/2022-169101169			
Кадастровый номер:		**47:13:0000000:22117**	

Сведения о характерных точках границы земельного участка

Система координат: 47.3, 47.3, 47.3,

Выписка из Единого государственного реестра недвижимости об объекте недвижимости

Описание местоположения земельного участка

1704

Земельный участок			
(вид объекта недвижимости)			
Лист № ___ Раздела **3.2**	Всего листов раздела **3.2:** ___	Всего разделов: **0**	Всего листов выписки: **831**
26.09.2022 № КУВИ-001/2022-169101169			
Кадастровый номер:		**47:13:0000000:22117**	

Сведения о характерных точках границы земельного участка

Система координат: 47.3, 47.3, 47.3,

Выписка из Единого государственного реестра недвижимости об объекте недвижимости

Описание местоположения земельного участка

1705

Земельный участок			
(вид объекта недвижимости)			
Лист № ___ Раздела **3.2**	Всего листов раздела **3.2:** ___	Всего разделов: **0**	Всего листов выписки: **831**
26.09.2022 № КУВИ-001/2022-169101169			
Кадастровый номер:		**47:13:0000000:22117**	

Сведения о характерных точках границы земельного участка

Система координат: 47.3, 47.3, 47.3,

Выписка из Единого государственного реестра недвижимости об объекте недвижимости

Описание местоположения земельного участка

1706

Земельный участок			
(вид объекта недвижимости)			
Лист № ___ Раздела **3.2**	Всего листов раздела **3.2:** ___	Всего разделов: **0**	Всего листов выписки: **831**
26.09.2022 № КУВИ-001/2022-169101169			
Кадастровый номер:		**47:13:0000000:22117**	

Сведения о характерных точках границы земельного участка

Система координат: 47.3, 47.3, 47.3,

Выписка из Единого государственного реестра недвижимости об объекте недвижимости

Описание местоположения земельного участка

Земельный участок			
(вид объекта недвижимости)			
Лист № ___ Раздела **3.2**	Всего листов раздела **3.2:** ___	Всего разделов: **0**	Всего листов выписки: **831**
26.09.2022 № КУВИ-001/2022-169101169			
Кадастровый номер:		**47:13:0000000:22117**	

Сведения о характерных точках границы земельного участка

Система координат: 47.3, 47.3, 47.3,

Выписка из Единого государственного реестра недвижимости об объекте недвижимости

Описание местоположения земельного участка

1708

Земельный участок			
(вид объекта недвижимости)			
Лист № ___ Раздела **3.2**	Всего листов раздела **3.2:** ___	Всего разделов: **0**	Всего листов выписки: **831**
26.09.2022 № КУВИ-001/2022-169101169			
Кадастровый номер:		**47:13:0000000:22117**	

Сведения о характерных точках границы земельного участка

Система координат: 47.3, 47.3, 47.3,

Выписка из Единого государственного реестра недвижимости об объекте недвижимости

Описание местоположения земельного участка

Земельный участок			
(вид объекта недвижимости)			
Лист № ___ Раздела **3.2**	Всего листов раздела **3.2:** ___	Всего разделов: **0**	Всего листов выписки: **831**
26.09.2022 № КУВИ-001/2022-169101169			
Кадастровый номер:	**47:13:0000000:22117**		

Сведения о характерных точках границы земельного участка

Система координат: 47.3, 47.3, 47.3,

Выписка из Единого государственного реестра недвижимости об объекте недвижимости

Описание местоположения земельного участка

1710

Земельный участок			
(вид объекта недвижимости)			
Лист № ___ Раздела **3.2**	Всего листов раздела **3.2:** ___	Всего разделов: **0**	Всего листов выписки: **831**
26.09.2022 № КУВИ-001/2022-169101169			
Кадастровый номер:	**47:13:0000000:22117**		

Сведения о характерных точках границы земельного участка

Система координат: 47.3, 47.3, 47.3,

Выписка из Единого государственного реестра недвижимости об объекте недвижимости

Описание местоположения земельного участка

1711

Земельный участок			
(вид объекта недвижимости)			
Лист № ___ Раздела **3.2**	Всего листов раздела **3.2:** ___	Всего разделов: **0**	Всего листов выписки: **831**
26.09.2022 № КУВИ-001/2022-169101169			
Кадастровый номер:		**47:13:0000000:22117**	

Сведения о характерных точках границы земельного участка

Система координат: 47.3, 47.3, 47.3,

Выписка из Единого государственного реестра недвижимости об объекте недвижимости

Описание местоположения земельного участка

1712

Земельный участок			
(вид объекта недвижимости)			
Лист № ___ Раздела **3.2**	Всего листов раздела **3.2:** ___	Всего разделов: **0**	Всего листов выписки: **831**
26.09.2022 № КУВИ-001/2022-169101169			
Кадастровый номер:		**47:13:0000000:22117**	

Сведения о характерных точках границы земельного участка

Система координат: 47.3, 47.3, 47.3,

Выписка из Единого государственного реестра недвижимости об объекте недвижимости

Описание местоположения земельного участка

1713

Земельный участок			
(вид объекта недвижимости)			
Лист № ___ Раздела **3.2**	Всего листов раздела **3.2:** ___	Всего разделов: **0**	Всего листов выписки: **831**
26.09.2022 № КУВИ-001/2022-169101169			
Кадастровый номер:		**47:13:0000000:22117**	

Сведения о характерных точках границы земельного участка

Система координат: 47.3, 47.3, 47.3,

Выписка из Единого государственного реестра недвижимости об объекте недвижимости

Описание местоположения земельного участка

1714

Земельный участок			
(вид объекта недвижимости)			
Лист № ___ Раздела **3.2**	Всего листов раздела **3.2:** ___	Всего разделов: **0**	Всего листов выписки: **831**
26.09.2022 № КУВИ-001/2022-169101169			
Кадастровый номер:		**47:13:0000000:22117**	

Сведения о характерных точках границы земельного участка

Система координат: 47.3, 47.3, 47.3,

Выписка из Единого государственного реестра недвижимости об объекте недвижимости

Описание местоположения земельного участка

Земельный участок			
(вид объекта недвижимости)			
Лист № ___ Раздела **3.2**	Всего листов раздела **3.2:** ___	Всего разделов: **0**	Всего листов выписки: **831**
26.09.2022 № КУВИ-001/2022-169101169			
Кадастровый номер:		**47:13:0000000:22117**	

Сведения о характерных точках границы земельного участка

Система координат: 47.3, 47.3, 47.3,

Выписка из Единого государственного реестра недвижимости об объекте недвижимости

Описание местоположения земельного участка

Земельный участок			
(вид объекта недвижимости)			
Лист № ___ Раздела **3.2**	Всего листов раздела **3.2:** ___	Всего разделов: **0**	Всего листов выписки: **831**
26.09.2022 № КУВИ-001/2022-169101169			
Кадастровый номер:		**47:13:0000000:22117**	

Сведения о характерных точках границы земельного участка

Система координат: 47.3, 47.3, 47.3,

Выписка из Единого государственного реестра недвижимости об объекте недвижимости

Описание местоположения земельного участка

Земельный участок			
(вид объекта недвижимости)			
Лист № ___ Раздела **3.2**	Всего листов раздела **3.2:** ___	Всего разделов: **0**	Всего листов выписки: **831**
26.09.2022 № КУВИ-001/2022-169101169			
Кадастровый номер:		**47:13:0000000:22117**	

Сведения о характерных точках границы земельного участка

Система координат: 47.3, 47.3, 47.3,

Выписка из Единого государственного реестра недвижимости об объекте недвижимости

Описание местоположения земельного участка

Земельный участок			
(вид объекта недвижимости)			
Лист № ___ Раздела **3.2**	Всего листов раздела **3.2:** ___	Всего разделов: **0**	Всего листов выписки: **831**
26.09.2022 № КУВИ-001/2022-169101169			
Кадастровый номер:		**47:13:0000000:22117**	

Сведения о характерных точках границы земельного участка

Система координат: 47.3, 47.3, 47.3,

Выписка из Единого государственного реестра недвижимости об объекте недвижимости

Описание местоположения земельного участка

1719

Земельный участок			
(вид объекта недвижимости)			
Лист № ___ Раздела **3.2**	Всего листов раздела **3.2:** ___	Всего разделов: **0**	Всего листов выписки: **831**
26.09.2022 № КУВИ-001/2022-169101169			
Кадастровый номер:		**47:13:0000000:22117**	

Сведения о характерных точках границы земельного участка

Система координат: 47.3, 47.3, 47.3,

Выписка из Единого государственного реестра недвижимости об объекте недвижимости

Описание местоположения земельного участка

1720

Земельный участок			
(вид объекта недвижимости)			
Лист № ___ Раздела **3.2**	Всего листов раздела **3.2:** ___	Всего разделов: **0**	Всего листов выписки: **831**
26.09.2022 № КУВИ-001/2022-169101169			
Кадастровый номер:	**47:13:0000000:22117**		

Сведения о характерных точках границы земельного участка

Система координат: 47.3, 47.3, 47.3,

Выписка из Единого государственного реестра недвижимости об объекте недвижимости

Описание местоположения земельного участка

1721

Земельный участок			
(вид объекта недвижимости)			
Лист № ___ Раздела **3.2**	Всего листов раздела **3.2:** ___	Всего разделов: **0**	Всего листов выписки: **831**
26.09.2022 № КУВИ-001/2022-169101169			
Кадастровый номер:		**47:13:0000000:22117**	

Сведения о характерных точках границы земельного участка

Система координат: 47.3, 47.3, 47.3,

Выписка из Единого государственного реестра недвижимости об объекте недвижимости

Описание местоположения земельного участка

1722

Земельный участок			
(вид объекта недвижимости)			
Лист № ___ Раздела **3.2**	Всего листов раздела **3.2:** ___	Всего разделов: **0**	Всего листов выписки: **831**
26.09.2022 № КУВИ-001/2022-169101169			
Кадастровый номер:		**47:13:0000000:22117**	

Сведения о характерных точках границы земельного участка

Система координат: 47.3, 47.3, 47.3,

Выписка из Единого государственного реестра недвижимости об объекте недвижимости

Описание местоположения земельного участка

1723

Земельный участок			
(вид объекта недвижимости)			
Лист № ___ Раздела **3.2**	Всего листов раздела **3.2:** ___	Всего разделов: **0**	Всего листов выписки: **831**
26.09.2022 № КУВИ-001/2022-169101169			
Кадастровый номер:		**47:13:0000000:22117**	

Сведения о характерных точках границы земельного участка

Система координат: 47.3, 47.3, 47.3,

Выписка из Единого государственного реестра недвижимости об объекте недвижимости

Описание местоположения земельного участка

Земельный участок			
(вид объекта недвижимости)			
Лист № ___ Раздела **3.2**	Всего листов раздела **3.2:** ___	Всего разделов: **0**	Всего листов выписки: **831**
26.09.2022 № КУВИ-001/2022-169101169			
Кадастровый номер:		**47:13:0000000:22117**	

Сведения о характерных точках границы земельного участка

Система координат: 47.3, 47.3, 47.3,

Выписка из Единого государственного реестра недвижимости об объекте недвижимости

Описание местоположения земельного участка

Земельный участок			
(вид объекта недвижимости)			
Лист № ___ Раздела **3.2**	Всего листов раздела **3.2:** ___	Всего разделов: **0**	Всего листов выписки: **831**
26.09.2022 № КУВИ-001/2022-169101169			
Кадастровый номер:		**47:13:0000000:22117**	

Сведения о характерных точках границы земельного участка

Система координат: 47.3, 47.3, 47.3,

Выписка из Единого государственного реестра недвижимости об объекте недвижимости

Описание местоположения земельного участка

1726

Земельный участок			
(вид объекта недвижимости)			
Лист № ___ Раздела **3.2**	Всего листов раздела **3.2:** ___	Всего разделов: **0**	Всего листов выписки: **831**
26.09.2022 № КУВИ-001/2022-169101169			
Кадастровый номер:		**47:13:0000000:22117**	

Сведения о характерных точках границы земельного участка

Система координат: 47.3, 47.3, 47.3,

Выписка из Единого государственного реестра недвижимости об объекте недвижимости

Описание местоположения земельного участка

Земельный участок			
(вид объекта недвижимости)			
Лист № ___ Раздела **3.2**	Всего листов раздела **3.2:** ___	Всего разделов: **0**	Всего листов выписки: **831**
26.09.2022 № КУВИ-001/2022-169101169			
Кадастровый номер:		**47:13:0000000:22117**	

Сведения о характерных точках границы земельного участка

Система координат: 47.3, 47.3, 47.3,

Выписка из Единого государственного реестра недвижимости об объекте недвижимости

Описание местоположения земельного участка

Земельный участок			
(вид объекта недвижимости)			
Лист № ___ Раздела **3.2**	Всего листов раздела **3.2:** ___	Всего разделов: **0**	Всего листов выписки: **831**
26.09.2022 № КУВИ-001/2022-169101169			
Кадастровый номер:	**47:13:0000000:22117**		

Сведения о характерных точках границы земельного участка

Система координат: 47.3, 47.3, 47.3,

Выписка из Единого государственного реестра недвижимости об объекте недвижимости

Описание местоположения земельного участка

Земельный участок			
(вид объекта недвижимости)			
Лист № ___ Раздела **3.2**	Всего листов раздела **3.2:** ___	Всего разделов: **0**	Всего листов выписки: **831**
26.09.2022 № КУВИ-001/2022-169101169			
Кадастровый номер:	**47:13:0000000:22117**		

Сведения о характерных точках границы земельного участка

Система координат: 47.3, 47.3, 47.3,

Выписка из Единого государственного реестра недвижимости об объекте недвижимости

Описание местоположения земельного участка

1730

Земельный участок			
(вид объекта недвижимости)			
Лист № ___ Раздела **3.2**	Всего листов раздела **3.2:** ___	Всего разделов: **0**	Всего листов выписки: **831**
26.09.2022 № КУВИ-001/2022-169101169			
Кадастровый номер:		**47:13:0000000:22117**	

Сведения о характерных точках границы земельного участка

Система координат: 47.3, 47.3, 47.3,

Выписка из Единого государственного реестра недвижимости об объекте недвижимости

Описание местоположения земельного участка

Земельный участок			
(вид объекта недвижимости)			
Лист № ___ Раздела **3.2**	Всего листов раздела **3.2:** ___	Всего разделов: **0**	Всего листов выписки: **831**
26.09.2022 № КУВИ-001/2022-169101169			
Кадастровый номер:		**47:13:0000000:22117**	

Сведения о характерных точках границы земельного участка

Система координат: 47.3, 47.3, 47.3,

Выписка из Единого государственного реестра недвижимости об объекте недвижимости

Описание местоположения земельного участка

Земельный участок			
(вид объекта недвижимости)			
Лист № ___ Раздела **3.2**	Всего листов раздела **3.2:** ___	Всего разделов: **0**	Всего листов выписки: **831**
26.09.2022 № КУВИ-001/2022-169101169			
Кадастровый номер:		**47:13:0000000:22117**	

Сведения о характерных точках границы земельного участка

Система координат: 47.3, 47.3, 47.3,

Выписка из Единого государственного реестра недвижимости об объекте недвижимости

Описание местоположения земельного участка

1733

Земельный участок			
(вид объекта недвижимости)			
Лист № ___ Раздела **3.2**	Всего листов раздела **3.2:** ___	Всего разделов: **0**	Всего листов выписки: **831**
26.09.2022 № КУВИ-001/2022-169101169			
Кадастровый номер:		**47:13:0000000:22117**	

Сведения о характерных точках границы земельного участка

Система координат: 47.3, 47.3, 47.3,

Выписка из Единого государственного реестра недвижимости об объекте недвижимости

Описание местоположения земельного участка

Земельный участок			
(вид объекта недвижимости)			
Лист № ___ Раздела **3.2**	Всего листов раздела **3.2:** ___	Всего разделов: **0**	Всего листов выписки: **831**
26.09.2022 № КУВИ-001/2022-169101169			
Кадастровый номер:	**47:13:0000000:22117**		

Сведения о характерных точках границы земельного участка

Система координат: 47.3, 47.3, 47.3,

Выписка из Единого государственного реестра недвижимости об объекте недвижимости

Описание местоположения земельного участка

Земельный участок			
(вид объекта недвижимости)			
Лист № ___ Раздела **3.2**	Всего листов раздела **3.2:** ___	Всего разделов: **0**	Всего листов выписки: **831**
26.09.2022 № КУВИ-001/2022-169101169			
Кадастровый номер:		**47:13:0000000:22117**	

Сведения о характерных точках границы земельного участка

Система координат: 47.3, 47.3, 47.3,

Выписка из Единого государственного реестра недвижимости об объекте недвижимости

Описание местоположения земельного участка

Земельный участок			
(вид объекта недвижимости)			
Лист № ___ Раздела **3.2**	Всего листов раздела **3.2:** ___	Всего разделов: **0**	Всего листов выписки: **831**
26.09.2022 № КУВИ-001/2022-169101169			
Кадастровый номер:		**47:13:0000000:22117**	

Сведения о характерных точках границы земельного участка

Система координат: 47.3, 47.3, 47.3,

Выписка из Единого государственного реестра недвижимости об объекте недвижимости

Описание местоположения земельного участка

Земельный участок			
(вид объекта недвижимости)			
Лист № ___ Раздела **3.2**	Всего листов раздела **3.2:** ___	Всего разделов: **0**	Всего листов выписки: **831**
26.09.2022 № КУВИ-001/2022-169101169			
Кадастровый номер:		**47:13:0000000:22117**	

Сведения о характерных точках границы земельного участка

Система координат: 47.3, 47.3, 47.3,

Выписка из Единого государственного реестра недвижимости об объекте недвижимости

Описание местоположения земельного участка

Земельный участок			
(вид объекта недвижимости)			
Лист № ___ Раздела **3.2**	Всего листов раздела **3.2:** ___	Всего разделов: **0**	Всего листов выписки: **831**
26.09.2022 № КУВИ-001/2022-169101169			
Кадастровый номер:	**47:13:0000000:22117**		

Сведения о характерных точках границы земельного участка

Система координат: 47.3, 47.3, 47.3,

Выписка из Единого государственного реестра недвижимости об объекте недвижимости

Описание местоположения земельного участка

Земельный участок			
(вид объекта недвижимости)			
Лист № ___ Раздела **3.2**	Всего листов раздела **3.2:** ___	Всего разделов: **0**	Всего листов выписки: **831**
26.09.2022 № КУВИ-001/2022-169101169			
Кадастровый номер:	**47:13:0000000:22117**		

Сведения о характерных точках границы земельного участка

Система координат: 47.3, 47.3, 47.3,

Выписка из Единого государственного реестра недвижимости об объекте недвижимости

Описание местоположения земельного участка

1740

Земельный участок			
(вид объекта недвижимости)			
Лист № ___ Раздела **3.2**	Всего листов раздела **3.2:** ___	Всего разделов: **0**	Всего листов выписки: **831**
26.09.2022 № КУВИ-001/2022-169101169			
Кадастровый номер:		**47:13:0000000:22117**	

Сведения о характерных точках границы земельного участка

Система координат: 47.3, 47.3, 47.3,

Выписка из Единого государственного реестра недвижимости об объекте недвижимости

Описание местоположения земельного участка

Земельный участок			
(вид объекта недвижимости)			
Лист № ___ Раздела **3.2**	Всего листов раздела **3.2:** ___	Всего разделов: **0**	Всего листов выписки: **831**
26.09.2022 № КУВИ-001/2022-169101169			
Кадастровый номер:		**47:13:0000000:22117**	

Сведения о характерных точках границы земельного участка

Система координат: 47.3, 47.3, 47.3,

Выписка из Единого государственного реестра недвижимости об объекте недвижимости

Описание местоположения земельного участка

Земельный участок			
(вид объекта недвижимости)			
Лист № ___ Раздела **3.2**	Всего листов раздела **3.2:** ___	Всего разделов: **0**	Всего листов выписки: **831**
26.09.2022 № КУВИ-001/2022-169101169			
Кадастровый номер:		**47:13:0000000:22117**	

Сведения о характерных точках границы земельного участка

Система координат: 47.3, 47.3, 47.3,

Выписка из Единого государственного реестра недвижимости об объекте недвижимости

Описание местоположения земельного участка

Земельный участок			
(вид объекта недвижимости)			
Лист № ___ Раздела **3.2**	Всего листов раздела **3.2:** ___	Всего разделов: **0**	Всего листов выписки: **831**
26.09.2022 № КУВИ-001/2022-169101169			
Кадастровый номер:		**47:13:0000000:22117**	

Сведения о характерных точках границы земельного участка

Система координат: 47.3, 47.3, 47.3,

Выписка из Единого государственного реестра недвижимости об объекте недвижимости

Описание местоположения земельного участка

Земельный участок			
(вид объекта недвижимости)			
Лист № ___ Раздела **3.2**	Всего листов раздела **3.2:** ___	Всего разделов: **0**	Всего листов выписки: **831**
26.09.2022 № КУВИ-001/2022-169101169			
Кадастровый номер:	**47:13:0000000:22117**		

Сведения о характерных точках границы земельного участка

Система координат: 47.3, 47.3, 47.3,

Выписка из Единого государственного реестра недвижимости об объекте недвижимости

Описание местоположения земельного участка

Земельный участок			
(вид объекта недвижимости)			
Лист № ___ Раздела **3.2**	Всего листов раздела **3.2:** ___	Всего разделов: **0**	Всего листов выписки: **831**
26.09.2022 № КУВИ-001/2022-169101169			
Кадастровый номер:		**47:13:0000000:22117**	

Сведения о характерных точках границы земельного участка

Система координат: 47.3, 47.3, 47.3,

Выписка из Единого государственного реестра недвижимости об объекте недвижимости

Описание местоположения земельного участка

Земельный участок			
(вид объекта недвижимости)			
Лист № ___ Раздела **3.2**	Всего листов раздела **3.2:** ___	Всего разделов: **0**	Всего листов выписки: **831**
26.09.2022 № КУВИ-001/2022-169101169			
Кадастровый номер:		**47:13:0000000:22117**	

Сведения о характерных точках границы земельного участка

Система координат: 47.3, 47.3, 47.3,

Выписка из Единого государственного реестра недвижимости об объекте недвижимости

Описание местоположения земельного участка

Земельный участок			
(вид объекта недвижимости)			
Лист № ___ Раздела **3.2**	Всего листов раздела **3.2:** ___	Всего разделов: **0**	Всего листов выписки: **831**
26.09.2022 № КУВИ-001/2022-169101169			
Кадастровый номер:	**47:13:0000000:22117**		

Сведения о характерных точках границы земельного участка

Система координат: 47.3, 47.3, 47.3,

Выписка из Единого государственного реестра недвижимости об объекте недвижимости

Описание местоположения земельного участка

Земельный участок			
(вид объекта недвижимости)			
Лист № ___ Раздела **3.2**	Всего листов раздела **3.2:** ___	Всего разделов: **0**	Всего листов выписки: **831**
26.09.2022 № КУВИ-001/2022-169101169			
Кадастровый номер:		**47:13:0000000:22117**	

Сведения о характерных точках границы земельного участка

Система координат: 47.3, 47.3, 47.3,

Выписка из Единого государственного реестра недвижимости об объекте недвижимости

Описание местоположения земельного участка

Земельный участок			
(вид объекта недвижимости)			
Лист № ___ Раздела **3.2**	Всего листов раздела **3.2:** ___	Всего разделов: **0**	Всего листов выписки: **831**
26.09.2022 № КУВИ-001/2022-169101169			
Кадастровый номер:		**47:13:0000000:22117**	

Сведения о характерных точках границы земельного участка

Система координат: 47.3, 47.3, 47.3,

Выписка из Единого государственного реестра недвижимости об объекте недвижимости

Описание местоположения земельного участка

1750

Земельный участок			
(вид объекта недвижимости)			
Лист № ___ Раздела **3.2**	Всего листов раздела **3.2:** ___	Всего разделов: **0**	Всего листов выписки: **831**
26.09.2022 № КУВИ-001/2022-169101169			
Кадастровый номер:		**47:13:0000000:22117**	

Сведения о характерных точках границы земельного участка

Система координат: 47.3, 47.3, 47.3,

Выписка из Единого государственного реестра недвижимости об объекте недвижимости

Описание местоположения земельного участка

Земельный участок			
(вид объекта недвижимости)			
Лист № ___ Раздела **3.2**	Всего листов раздела **3.2:** ___	Всего разделов: **0**	Всего листов выписки: **831**
26.09.2022 № КУВИ-001/2022-169101169			
Кадастровый номер:		**47:13:0000000:22117**	

Сведения о характерных точках границы земельного участка

Система координат: 47.3, 47.3, 47.3,

Выписка из Единого государственного реестра недвижимости об объекте недвижимости

Описание местоположения земельного участка

Земельный участок			
(вид объекта недвижимости)			
Лист № ___ Раздела **3.2**	Всего листов раздела **3.2:** ___	Всего разделов: **0**	Всего листов выписки: **831**
26.09.2022 № КУВИ-001/2022-169101169			
Кадастровый номер:	**47:13:0000000:22117**		

Сведения о характерных точках границы земельного участка

Система координат: 47.3, 47.3, 47.3,

Выписка из Единого государственного реестра недвижимости об объекте недвижимости

Описание местоположения земельного участка

Земельный участок			
(вид объекта недвижимости)			
Лист № ___ Раздела **3.2**	Всего листов раздела **3.2:** ___	Всего разделов: **0**	Всего листов выписки: **831**
26.09.2022 № КУВИ-001/2022-169101169			
Кадастровый номер:		**47:13:0000000:22117**	

Сведения о характерных точках границы земельного участка

Система координат: 47.3, 47.3, 47.3,

Выписка из Единого государственного реестра недвижимости об объекте недвижимости

Описание местоположения земельного участка

Земельный участок			
(вид объекта недвижимости)			
Лист № ___ Раздела **3.2**	Всего листов раздела **3.2:** ___	Всего разделов: **0**	Всего листов выписки: **831**
26.09.2022 № КУВИ-001/2022-169101169			
Кадастровый номер:		**47:13:0000000:22117**	

Сведения о характерных точках границы земельного участка

Система координат: 47.3, 47.3, 47.3,

Выписка из Единого государственного реестра недвижимости об объекте недвижимости

Описание местоположения земельного участка

Земельный участок			
(вид объекта недвижимости)			
Лист № ___ Раздела **3.2**	Всего листов раздела **3.2:** ___	Всего разделов: **0**	Всего листов выписки: **831**
26.09.2022 № КУВИ-001/2022-169101169			
Кадастровый номер:		**47:13:0000000:22117**	

Сведения о характерных точках границы земельного участка

Система координат: 47.3, 47.3, 47.3,

Выписка из Единого государственного реестра недвижимости об объекте недвижимости

Описание местоположения земельного участка

Земельный участок			
(вид объекта недвижимости)			
Лист № ___ Раздела **3.2**	Всего листов раздела **3.2:** ___	Всего разделов: **0**	Всего листов выписки: **831**
26.09.2022 № КУВИ-001/2022-169101169			
Кадастровый номер:		**47:13:0000000:22117**	

Сведения о характерных точках границы земельного участка

Система координат: 47.3, 47.3, 47.3,

Выписка из Единого государственного реестра недвижимости об объекте недвижимости

Описание местоположения земельного участка

Земельный участок			
(вид объекта недвижимости)			
Лист № ___ Раздела **3.2**	Всего листов раздела **3.2:** ___	Всего разделов: **0**	Всего листов выписки: **831**
26.09.2022 № КУВИ-001/2022-169101169			
Кадастровый номер:		**47:13:0000000:22117**	

Сведения о характерных точках границы земельного участка

Система координат: 47.3, 47.3, 47.3,

Выписка из Единого государственного реестра недвижимости об объекте недвижимости

Описание местоположения земельного участка

Земельный участок			
(вид объекта недвижимости)			
Лист № ___ Раздела **3.2**	Всего листов раздела **3.2:** ___	Всего разделов: **0**	Всего листов выписки: **831**
26.09.2022 № КУВИ-001/2022-169101169			
Кадастровый номер:		**47:13:0000000:22117**	

Сведения о характерных точках границы земельного участка

Система координат: 47.3, 47.3, 47.3,

Выписка из Единого государственного реестра недвижимости об объекте недвижимости

Описание местоположения земельного участка

Земельный участок			
(вид объекта недвижимости)			
Лист № ___ Раздела **3.2**	Всего листов раздела **3.2:** ___	Всего разделов: **0**	Всего листов выписки: **831**
26.09.2022 № КУВИ-001/2022-169101169			
Кадастровый номер:		**47:13:0000000:22117**	

Сведения о характерных точках границы земельного участка

Система координат: 47.3, 47.3, 47.3,

Выписка из Единого государственного реестра недвижимости об объекте недвижимости

Описание местоположения земельного участка

1760

Земельный участок			
(вид объекта недвижимости)			
Лист № ___ Раздела **3.2**	Всего листов раздела **3.2:** ___	Всего разделов: **0**	Всего листов выписки: **831**
26.09.2022 № КУВИ-001/2022-169101169			
Кадастровый номер:		**47:13:0000000:22117**	

Сведения о характерных точках границы земельного участка

Система координат: 47.3, 47.3, 47.3,

Выписка из Единого государственного реестра недвижимости об объекте недвижимости

Описание местоположения земельного участка

Земельный участок			
(вид объекта недвижимости)			
Лист № ___ Раздела **3.2**	Всего листов раздела **3.2:** ___	Всего разделов: **0**	Всего листов выписки: **831**
26.09.2022 № КУВИ-001/2022-169101169			
Кадастровый номер:		**47:13:0000000:22117**	

Сведения о характерных точках границы земельного участка

Система координат: 47.3, 47.3, 47.3,

Выписка из Единого государственного реестра недвижимости об объекте недвижимости

Описание местоположения земельного участка

Земельный участок			
(вид объекта недвижимости)			
Лист № ___ Раздела **3.2**	Всего листов раздела **3.2:** ___	Всего разделов: **0**	Всего листов выписки: **831**
26.09.2022 № КУВИ-001/2022-169101169			
Кадастровый номер:		**47:13:0000000:22117**	

Сведения о характерных точках границы земельного участка

Система координат: 47.3, 47.3, 47.3,

Выписка из Единого государственного реестра недвижимости об объекте недвижимости

Описание местоположения земельного участка

Земельный участок			
(вид объекта недвижимости)			
Лист № ___ Раздела **3.2**	Всего листов раздела **3.2:** ___	Всего разделов: **0**	Всего листов выписки: **831**
26.09.2022 № КУВИ-001/2022-169101169			
Кадастровый номер:		**47:13:0000000:22117**	

Сведения о характерных точках границы земельного участка

Система координат: 47.3, 47.3, 47.3,

Выписка из Единого государственного реестра недвижимости об объекте недвижимости

Описание местоположения земельного участка

Земельный участок			
(вид объекта недвижимости)			
Лист № ___ Раздела **3.2**	Всего листов раздела **3.2:** ___	Всего разделов: **0**	Всего листов выписки: **831**
26.09.2022 № КУВИ-001/2022-169101169			
Кадастровый номер:	**47:13:0000000:22117**		

Сведения о характерных точках границы земельного участка

Система координат: 47.3, 47.3, 47.3,

Выписка из Единого государственного реестра недвижимости об объекте недвижимости

Описание местоположения земельного участка

Земельный участок			
(вид объекта недвижимости)			
Лист № ___ Раздела **3.2**	Всего листов раздела **3.2:** ___	Всего разделов: **0**	Всего листов выписки: **831**
26.09.2022 № КУВИ-001/2022-169101169			
Кадастровый номер:		**47:13:0000000:22117**	

Сведения о характерных точках границы земельного участка

Система координат: 47.3, 47.3, 47.3,

Выписка из Единого государственного реестра недвижимости об объекте недвижимости

Описание местоположения земельного участка

Земельный участок			
(вид объекта недвижимости)			
Лист № ___ Раздела **3.2**	Всего листов раздела **3.2:** ___	Всего разделов: **0**	Всего листов выписки: **831**
26.09.2022 № КУВИ-001/2022-169101169			
Кадастровый номер:		**47:13:0000000:22117**	

Сведения о характерных точках границы земельного участка

Система координат: 47.3, 47.3, 47.3,

Выписка из Единого государственного реестра недвижимости об объекте недвижимости

Описание местоположения земельного участка

Земельный участок			
(вид объекта недвижимости)			
Лист № ___ Раздела **3.2**	Всего листов раздела **3.2:** ___	Всего разделов: **0**	Всего листов выписки: **831**
26.09.2022 № КУВИ-001/2022-169101169			
Кадастровый номер:		**47:13:0000000:22117**	

Сведения о характерных точках границы земельного участка

Система координат: 47.3, 47.3, 47.3,

Выписка из Единого государственного реестра недвижимости об объекте недвижимости

Описание местоположения земельного участка

Земельный участок			
(вид объекта недвижимости)			
Лист № ___ Раздела **3.2**	Всего листов раздела **3.2:** ___	Всего разделов: **0**	Всего листов выписки: **831**
26.09.2022 № КУВИ-001/2022-169101169			
Кадастровый номер:	**47:13:0000000:22117**		

Сведения о характерных точках границы земельного участка

Система координат: 47.3, 47.3, 47.3,

Выписка из Единого государственного реестра недвижимости об объекте недвижимости

Описание местоположения земельного участка

Земельный участок			
(вид объекта недвижимости)			
Лист № ___ Раздела **3.2**	Всего листов раздела **3.2:** ___	Всего разделов: **0**	Всего листов выписки: **831**
26.09.2022 № КУВИ-001/2022-169101169			
Кадастровый номер:		**47:13:0000000:22117**	

Сведения о характерных точках границы земельного участка

Система координат: 47.3, 47.3, 47.3,

Выписка из Единого государственного реестра недвижимости об объекте недвижимости

Описание местоположения земельного участка

1770

Земельный участок			
(вид объекта недвижимости)			
Лист № ___ Раздела **3.2**	Всего листов раздела **3.2:** ___	Всего разделов: **0**	Всего листов выписки: **831**
26.09.2022 № КУВИ-001/2022-169101169			
Кадастровый номер:		**47:13:0000000:22117**	

Сведения о характерных точках границы земельного участка

Система координат: 47.3, 47.3, 47.3,

Выписка из Единого государственного реестра недвижимости об объекте недвижимости

Описание местоположения земельного участка

Земельный участок			
(вид объекта недвижимости)			
Лист № ___ Раздела **3.2**	Всего листов раздела **3.2:** ___	Всего разделов: **0**	Всего листов выписки: **831**
26.09.2022 № КУВИ-001/2022-169101169			
Кадастровый номер:		**47:13:0000000:22117**	

Сведения о характерных точках границы земельного участка

Система координат: 47.3, 47.3, 47.3,

Выписка из Единого государственного реестра недвижимости об объекте недвижимости

Описание местоположения земельного участка

Земельный участок			
(вид объекта недвижимости)			
Лист № ___ Раздела **3.2**	Всего листов раздела **3.2:** ___	Всего разделов: **0**	Всего листов выписки: **831**
26.09.2022 № КУВИ-001/2022-169101169			
Кадастровый номер:		**47:13:0000000:22117**	

Сведения о характерных точках границы земельного участка

Система координат: 47.3, 47.3, 47.3,

Выписка из Единого государственного реестра недвижимости об объекте недвижимости

Описание местоположения земельного участка

Земельный участок			
(вид объекта недвижимости)			
Лист № ___ Раздела **3.2**	Всего листов раздела **3.2:** ___	Всего разделов: **0**	Всего листов выписки: **831**
26.09.2022 № КУВИ-001/2022-169101169			
Кадастровый номер:		**47:13:0000000:22117**	

Сведения о характерных точках границы земельного участка

Система координат: 47.3, 47.3, 47.3,

Выписка из Единого государственного реестра недвижимости об объекте недвижимости

Описание местоположения земельного участка

Земельный участок			
(вид объекта недвижимости)			
Лист № ___ Раздела **3.2**	Всего листов раздела **3.2:** ___	Всего разделов: **0**	Всего листов выписки: **831**
26.09.2022 № КУВИ-001/2022-169101169			
Кадастровый номер:		**47:13:0000000:22117**	

Сведения о характерных точках границы земельного участка

Система координат: 47.3, 47.3, 47.3,

Выписка из Единого государственного реестра недвижимости об объекте недвижимости

Описание местоположения земельного участка

Земельный участок			
(вид объекта недвижимости)			
Лист № ___ Раздела **3.2**	Всего листов раздела **3.2:** ___	Всего разделов: **0**	Всего листов выписки: **831**
26.09.2022 № КУВИ-001/2022-169101169			
Кадастровый номер:		**47:13:0000000:22117**	

Сведения о характерных точках границы земельного участка

Система координат: 47.3, 47.3, 47.3,

Выписка из Единого государственного реестра недвижимости об объекте недвижимости

Описание местоположения земельного участка

Земельный участок			
(вид объекта недвижимости)			
Лист № ___ Раздела **3.2**	Всего листов раздела **3.2:** ___	Всего разделов: **0**	Всего листов выписки: **831**
26.09.2022 № КУВИ-001/2022-169101169			
Кадастровый номер:		**47:13:0000000:22117**	

Сведения о характерных точках границы земельного участка

Система координат: 47.3, 47.3, 47.3,

Выписка из Единого государственного реестра недвижимости об объекте недвижимости

Описание местоположения земельного участка

Земельный участок			
(вид объекта недвижимости)			
Лист № ___ Раздела **3.2**	Всего листов раздела **3.2:** ___	Всего разделов: **0**	Всего листов выписки: **831**
26.09.2022 № КУВИ-001/2022-169101169			
Кадастровый номер:		**47:13:0000000:22117**	

Сведения о характерных точках границы земельного участка

Система координат: 47.3, 47.3, 47.3,

Выписка из Единого государственного реестра недвижимости об объекте недвижимости

Описание местоположения земельного участка

Земельный участок			
(вид объекта недвижимости)			
Лист № ___ Раздела **3.2**	Всего листов раздела **3.2:** ___	Всего разделов: **0**	Всего листов выписки: **831**
26.09.2022 № КУВИ-001/2022-169101169			
Кадастровый номер:		**47:13:0000000:22117**	

Сведения о характерных точках границы земельного участка

Система координат: 47.3, 47.3, 47.3,

Выписка из Единого государственного реестра недвижимости об объекте недвижимости

Описание местоположения земельного участка

Земельный участок			
(вид объекта недвижимости)			
Лист № ___ Раздела **3.2**	Всего листов раздела **3.2:** ___	Всего разделов: **0**	Всего листов выписки: **831**
26.09.2022 № КУВИ-001/2022-169101169			
Кадастровый номер:	**47:13:0000000:22117**		

Сведения о характерных точках границы земельного участка

Система координат: 47.3, 47.3, 47.3,

Выписка из Единого государственного реестра недвижимости об объекте недвижимости

Описание местоположения земельного участка

1780

Земельный участок			
(вид объекта недвижимости)			
Лист № ___ Раздела **3.2**	Всего листов раздела **3.2:** ___	Всего разделов: **0**	Всего листов выписки: **831**
26.09.2022 № КУВИ-001/2022-169101169			
Кадастровый номер:		**47:13:0000000:22117**	

Сведения о характерных точках границы земельного участка

Система координат: 47.3, 47.3, 47.3,

Выписка из Единого государственного реестра недвижимости об объекте недвижимости

Описание местоположения земельного участка

Земельный участок			
(вид объекта недвижимости)			
Лист № ___ Раздела **3.2**	Всего листов раздела **3.2:** ___	Всего разделов: **0**	Всего листов выписки: **831**
26.09.2022 № КУВИ-001/2022-169101169			
Кадастровый номер:		**47:13:0000000:22117**	

Сведения о характерных точках границы земельного участка

Система координат: 47.3, 47.3, 47.3,

Выписка из Единого государственного реестра недвижимости об объекте недвижимости

Описание местоположения земельного участка

Земельный участок			
(вид объекта недвижимости)			
Лист № ___ Раздела **3.2**	Всего листов раздела **3.2:** ___	Всего разделов: **0**	Всего листов выписки: **831**
26.09.2022 № КУВИ-001/2022-169101169			
Кадастровый номер:	**47:13:0000000:22117**		

Сведения о характерных точках границы земельного участка

Система координат: 47.3, 47.3, 47.3,

Выписка из Единого государственного реестра недвижимости об объекте недвижимости

Описание местоположения земельного участка

Земельный участок			
(вид объекта недвижимости)			
Лист № ___ Раздела **3.2**	Всего листов раздела **3.2:** ___	Всего разделов: **0**	Всего листов выписки: **831**
26.09.2022 № КУВИ-001/2022-169101169			
Кадастровый номер:		**47:13:0000000:22117**	

Сведения о характерных точках границы земельного участка

Система координат: 47.3, 47.3, 47.3,

Выписка из Единого государственного реестра недвижимости об объекте недвижимости

Описание местоположения земельного участка

Земельный участок			
(вид объекта недвижимости)			
Лист № ___ Раздела **3.2**	Всего листов раздела **3.2:** ___	Всего разделов: **0**	Всего листов выписки: **831**
26.09.2022 № КУВИ-001/2022-169101169			
Кадастровый номер:		**47:13:0000000:22117**	

Сведения о характерных точках границы земельного участка

Система координат: 47.3, 47.3, 47.3,

Выписка из Единого государственного реестра недвижимости об объекте недвижимости

Описание местоположения земельного участка

Земельный участок			
(вид объекта недвижимости)			
Лист № ___ Раздела **3.2**	Всего листов раздела **3.2:** ___	Всего разделов: **0**	Всего листов выписки: **831**
26.09.2022 № КУВИ-001/2022-169101169			
Кадастровый номер:		**47:13:0000000:22117**	

Сведения о характерных точках границы земельного участка

Система координат: 47.3, 47.3, 47.3,

Выписка из Единого государственного реестра недвижимости об объекте недвижимости

Описание местоположения земельного участка

Земельный участок			
(вид объекта недвижимости)			
Лист № ___ Раздела **3.2**	Всего листов раздела **3.2:** ___	Всего разделов: **0**	Всего листов выписки: **831**
26.09.2022 № КУВИ-001/2022-169101169			
Кадастровый номер:		**47:13:0000000:22117**	

Сведения о характерных точках границы земельного участка

Система координат: 47.3, 47.3, 47.3,

Выписка из Единого государственного реестра недвижимости об объекте недвижимости

Описание местоположения земельного участка

Земельный участок			
(вид объекта недвижимости)			
Лист № ___ Раздела **3.2**	Всего листов раздела **3.2:** ___	Всего разделов: **0**	Всего листов выписки: **831**
26.09.2022 № КУВИ-001/2022-169101169			
Кадастровый номер:		**47:13:0000000:22117**	

Сведения о характерных точках границы земельного участка

Система координат: 47.3, 47.3, 47.3,

Выписка из Единого государственного реестра недвижимости об объекте недвижимости

Описание местоположения земельного участка

Земельный участок			
(вид объекта недвижимости)			
Лист № ___ Раздела **3.2**	Всего листов раздела **3.2:** ___	Всего разделов: **0**	Всего листов выписки: **831**
26.09.2022 № КУВИ-001/2022-169101169			
Кадастровый номер:		**47:13:0000000:22117**	

Сведения о характерных точках границы земельного участка

Система координат: 47.3, 47.3, 47.3,

Выписка из Единого государственного реестра недвижимости об объекте недвижимости

Описание местоположения земельного участка

Земельный участок			
(вид объекта недвижимости)			
Лист № ___ Раздела **3.2**	Всего листов раздела **3.2:** ___	Всего разделов: **0**	Всего листов выписки: **831**
26.09.2022 № КУВИ-001/2022-169101169			
Кадастровый номер:	**47:13:0000000:22117**		

Сведения о характерных точках границы земельного участка

Система координат: 47.3, 47.3, 47.3,

Выписка из Единого государственного реестра недвижимости об объекте недвижимости

Описание местоположения земельного участка

1790

Земельный участок			
(вид объекта недвижимости)			
Лист № ___ Раздела **3.2**	Всего листов раздела **3.2:** ___	Всего разделов: **0**	Всего листов выписки: **831**
26.09.2022 № КУВИ-001/2022-169101169			
Кадастровый номер:		**47:13:0000000:22117**	

Сведения о характерных точках границы земельного участка

Система координат: 47.3, 47.3, 47.3,

Выписка из Единого государственного реестра недвижимости об объекте недвижимости

Описание местоположения земельного участка

Земельный участок			
(вид объекта недвижимости)			
Лист № ___ Раздела **3.2**	Всего листов раздела **3.2:** ___	Всего разделов: **0**	Всего листов выписки: **831**
26.09.2022 № КУВИ-001/2022-169101169			
Кадастровый номер:		**47:13:0000000:22117**	

Сведения о характерных точках границы земельного участка

Система координат: 47.3, 47.3, 47.3,

Выписка из Единого государственного реестра недвижимости об объекте недвижимости

Описание местоположения земельного участка

Земельный участок			
(вид объекта недвижимости)			
Лист № ___ Раздела **3.2**	Всего листов раздела **3.2:** ___	Всего разделов: **0**	Всего листов выписки: **831**
26.09.2022 № КУВИ-001/2022-169101169			
Кадастровый номер:		**47:13:0000000:22117**	

Сведения о характерных точках границы земельного участка

Система координат: 47.3, 47.3, 47.3,

Выписка из Единого государственного реестра недвижимости об объекте недвижимости

Описание местоположения земельного участка

Земельный участок			
(вид объекта недвижимости)			
Лист № ___ Раздела **3.2**	Всего листов раздела **3.2:** ___	Всего разделов: **0**	Всего листов выписки: **831**
26.09.2022 № КУВИ-001/2022-169101169			
Кадастровый номер:		**47:13:0000000:22117**	

Сведения о характерных точках границы земельного участка

Система координат: 47.3, 47.3, 47.3,

Выписка из Единого государственного реестра недвижимости об объекте недвижимости

Описание местоположения земельного участка

Земельный участок			
(вид объекта недвижимости)			
Лист № ___ Раздела **3.2**	Всего листов раздела **3.2:** ___	Всего разделов: **0**	Всего листов выписки: **831**
26.09.2022 № КУВИ-001/2022-169101169			
Кадастровый номер:		**47:13:0000000:22117**	

Сведения о характерных точках границы земельного участка

Система координат: 47.3, 47.3, 47.3,

Выписка из Единого государственного реестра недвижимости об объекте недвижимости

Описание местоположения земельного участка

Земельный участок			
(вид объекта недвижимости)			
Лист № ___ Раздела **3.2**	Всего листов раздела **3.2:** ___	Всего разделов: **0**	Всего листов выписки: **831**
26.09.2022 № КУВИ-001/2022-169101169			
Кадастровый номер:		**47:13:0000000:22117**	

Сведения о характерных точках границы земельного участка

Система координат: 47.3, 47.3, 47.3,

Выписка из Единого государственного реестра недвижимости об объекте недвижимости

Описание местоположения земельного участка

Земельный участок			
(вид объекта недвижимости)			
Лист № ___ Раздела **3.2**	Всего листов раздела **3.2:** ___	Всего разделов: **0**	Всего листов выписки: **831**
26.09.2022 № КУВИ-001/2022-169101169			
Кадастровый номер:		**47:13:0000000:22117**	

Сведения о характерных точках границы земельного участка

Система координат: 47.3, 47.3, 47.3,

Выписка из Единого государственного реестра недвижимости об объекте недвижимости

Описание местоположения земельного участка

Земельный участок			
(вид объекта недвижимости)			
Лист № ___ Раздела **3.2**	Всего листов раздела **3.2:** ___	Всего разделов: **0**	Всего листов выписки: **831**
26.09.2022 № КУВИ-001/2022-169101169			
Кадастровый номер:	**47:13:0000000:22117**		

Сведения о характерных точках границы земельного участка

Система координат: 47.3, 47.3, 47.3,

Выписка из Единого государственного реестра недвижимости об объекте недвижимости

Описание местоположения земельного участка

Земельный участок			
(вид объекта недвижимости)			
Лист № ___ Раздела **3.2**	Всего листов раздела **3.2:** ___	Всего разделов: **0**	Всего листов выписки: **831**
26.09.2022 № КУВИ-001/2022-169101169			
Кадастровый номер:	**47:13:0000000:22117**		

Сведения о характерных точках границы земельного участка

Система координат: 47.3, 47.3, 47.3,

Выписка из Единого государственного реестра недвижимости об объекте недвижимости

Описание местоположения земельного участка

Земельный участок			
(вид объекта недвижимости)			
Лист № ___ Раздела **3.2**	Всего листов раздела **3.2:** ___	Всего разделов: **0**	Всего листов выписки: **831**
26.09.2022 № КУВИ-001/2022-169101169			
Кадастровый номер:		**47:13:0000000:22117**	

Сведения о характерных точках границы земельного участка

Система координат: 47.3, 47.3, 47.3,

Выписка из Единого государственного реестра недвижимости об объекте недвижимости

Описание местоположения земельного участка

1800

Земельный участок			
(вид объекта недвижимости)			
Лист № ___ Раздела **3.2**	Всего листов раздела **3.2:** ___	Всего разделов: **0**	Всего листов выписки: **831**
26.09.2022 № КУВИ-001/2022-169101169			
Кадастровый номер:	**47:13:0000000:22117**		

Сведения о характерных точках границы земельного участка

Система координат: 47.3, 47.3, 47.3,

Выписка из Единого государственного реестра недвижимости об объекте недвижимости

Описание местоположения земельного участка

1801

Земельный участок			
(вид объекта недвижимости)			
Лист № ___ Раздела **3.2**	Всего листов раздела **3.2:** ___	Всего разделов: **0**	Всего листов выписки: **831**
26.09.2022 № КУВИ-001/2022-169101169			
Кадастровый номер:		**47:13:0000000:22117**	

Сведения о характерных точках границы земельного участка

Система координат: 47.3, 47.3, 47.3,

Выписка из Единого государственного реестра недвижимости об объекте недвижимости

Описание местоположения земельного участка

1802

Земельный участок			
(вид объекта недвижимости)			
Лист № ___ Раздела **3.2**	Всего листов раздела **3.2:** ___	Всего разделов: **0**	Всего листов выписки: **831**
26.09.2022 № КУВИ-001/2022-169101169			
Кадастровый номер:		**47:13:0000000:22117**	

Сведения о характерных точках границы земельного участка

Система координат: 47.3, 47.3, 47.3,

Выписка из Единого государственного реестра недвижимости об объекте недвижимости

Описание местоположения земельного участка

1803

Земельный участок			
(вид объекта недвижимости)			
Лист № ___ Раздела **3.2**	Всего листов раздела **3.2:** ___	Всего разделов: **0**	Всего листов выписки: **831**
26.09.2022 № КУВИ-001/2022-169101169			
Кадастровый номер:		**47:13:0000000:22117**	

Сведения о характерных точках границы земельного участка

Система координат: 47.3, 47.3, 47.3,

Выписка из Единого государственного реестра недвижимости об объекте недвижимости

Описание местоположения земельного участка

1804

Земельный участок			
(вид объекта недвижимости)			
Лист № ___ Раздела **3.2**	Всего листов раздела **3.2:** ___	Всего разделов: **0**	Всего листов выписки: **831**
26.09.2022 № КУВИ-001/2022-169101169			
Кадастровый номер:		**47:13:0000000:22117**	

Сведения о характерных точках границы земельного участка

Система координат: 47.3, 47.3, 47.3,

Выписка из Единого государственного реестра недвижимости об объекте недвижимости

Описание местоположения земельного участка

1805

Земельный участок			
(вид объекта недвижимости)			
Лист № ___ Раздела **3.2**	Всего листов раздела **3.2:** ___	Всего разделов: **0**	Всего листов выписки: **831**
26.09.2022 № КУВИ-001/2022-169101169			
Кадастровый номер:		**47:13:0000000:22117**	

Сведения о характерных точках границы земельного участка

Система координат: 47.3, 47.3, 47.3,

Выписка из Единого государственного реестра недвижимости об объекте недвижимости

Описание местоположения земельного участка

1806

Земельный участок			
(вид объекта недвижимости)			
Лист № ___ Раздела **3.2**	Всего листов раздела **3.2:** ___	Всего разделов: **0**	Всего листов выписки: **831**
26.09.2022 № КУВИ-001/2022-169101169			
Кадастровый номер:		**47:13:0000000:22117**	

Сведения о характерных точках границы земельного участка

Система координат: 47.3, 47.3, 47.3,

Выписка из Единого государственного реестра недвижимости об объекте недвижимости

Описание местоположения земельного участка

Земельный участок			
(вид объекта недвижимости)			
Лист № ___ Раздела **3.2**	Всего листов раздела **3.2:** ___	Всего разделов: **0**	Всего листов выписки: **831**
26.09.2022 № КУВИ-001/2022-169101169			
Кадастровый номер:		**47:13:0000000:22117**	

Сведения о характерных точках границы земельного участка

Система координат: 47.3, 47.3, 47.3,

Выписка из Единого государственного реестра недвижимости об объекте недвижимости

Описание местоположения земельного участка

1808

Земельный участок			
(вид объекта недвижимости)			
Лист № ___ Раздела **3.2**	Всего листов раздела **3.2:** ___	Всего разделов: **0**	Всего листов выписки: **831**
26.09.2022 № КУВИ-001/2022-169101169			
Кадастровый номер:		**47:13:0000000:22117**	

Сведения о характерных точках границы земельного участка

Система координат: 47.3, 47.3, 47.3,

Выписка из Единого государственного реестра недвижимости об объекте недвижимости

Описание местоположения земельного участка

1809

Земельный участок			
(вид объекта недвижимости)			
Лист № ___ Раздела **3.2**	Всего листов раздела **3.2:** ___	Всего разделов: **0**	Всего листов выписки: **831**
26.09.2022 № КУВИ-001/2022-169101169			
Кадастровый номер:		**47:13:0000000:22117**	

Сведения о характерных точках границы земельного участка

Система координат: 47.3, 47.3, 47.3,

Выписка из Единого государственного реестра недвижимости об объекте недвижимости

Описание местоположения земельного участка

1810

Земельный участок			
(вид объекта недвижимости)			
Лист № ___ Раздела **3.2**	Всего листов раздела **3.2:** ___	Всего разделов: **0**	Всего листов выписки: **831**
26.09.2022 № КУВИ-001/2022-169101169			
Кадастровый номер:		**47:13:0000000:22117**	

Сведения о характерных точках границы земельного участка

Система координат: 47.3, 47.3, 47.3,

Выписка из Единого государственного реестра недвижимости об объекте недвижимости

Описание местоположения земельного участка

1811

Земельный участок			
(вид объекта недвижимости)			
Лист № ___ Раздела **3.2**	Всего листов раздела **3.2:** ___	Всего разделов: **0**	Всего листов выписки: **831**
26.09.2022 № КУВИ-001/2022-169101169			
Кадастровый номер:		**47:13:0000000:22117**	

Сведения о характерных точках границы земельного участка

Система координат: 47.3, 47.3, 47.3,

Выписка из Единого государственного реестра недвижимости об объекте недвижимости

Описание местоположения земельного участка

1812

Земельный участок			
(вид объекта недвижимости)			
Лист № ___ Раздела **3.2**	Всего листов раздела **3.2:** ___	Всего разделов: **0**	Всего листов выписки: **831**
26.09.2022 № КУВИ-001/2022-169101169			
Кадастровый номер:		**47:13:0000000:22117**	

Сведения о характерных точках границы земельного участка

Система координат: 47.3, 47.3, 47.3,

Выписка из Единого государственного реестра недвижимости об объекте недвижимости

Описание местоположения земельного участка

Земельный участок			
(вид объекта недвижимости)			
Лист № ___ Раздела **3.2**	Всего листов раздела **3.2:** ___	Всего разделов: **0**	Всего листов выписки: **831**
26.09.2022 № КУВИ-001/2022-169101169			
Кадастровый номер:		**47:13:0000000:22117**	

Сведения о характерных точках границы земельного участка

Система координат: 47.3, 47.3, 47.3,

Выписка из Единого государственного реестра недвижимости об объекте недвижимости

Описание местоположения земельного участка

Земельный участок			
(вид объекта недвижимости)			
Лист № ___ Раздела **3.2**	Всего листов раздела **3.2:** ___	Всего разделов: **0**	Всего листов выписки: **831**
26.09.2022 № КУВИ-001/2022-169101169			
Кадастровый номер:		**47:13:0000000:22117**	

Сведения о характерных точках границы земельного участка

Система координат: 47.3, 47.3, 47.3,

Выписка из Единого государственного реестра недвижимости об объекте недвижимости

Описание местоположения земельного участка

Земельный участок			
(вид объекта недвижимости)			
Лист № ___ Раздела **3.2**	Всего листов раздела **3.2:** ___	Всего разделов: **0**	Всего листов выписки: **831**
26.09.2022 № КУВИ-001/2022-169101169			
Кадастровый номер:		**47:13:0000000:22117**	

Сведения о характерных точках границы земельного участка

Система координат: 47.3, 47.3, 47.3,

Выписка из Единого государственного реестра недвижимости об объекте недвижимости

Описание местоположения земельного участка

Земельный участок			
(вид объекта недвижимости)			
Лист № ___ Раздела **3.2**	Всего листов раздела **3.2:** ___	Всего разделов: **0**	Всего листов выписки: **831**
26.09.2022 № КУВИ-001/2022-169101169			
Кадастровый номер:		**47:13:0000000:22117**	

Сведения о характерных точках границы земельного участка

Система координат: 47.3, 47.3, 47.3,

Выписка из Единого государственного реестра недвижимости об объекте недвижимости

Описание местоположения земельного участка

Земельный участок			
(вид объекта недвижимости)			
Лист № ___ Раздела **3.2**	Всего листов раздела **3.2:** ___	Всего разделов: **0**	Всего листов выписки: **831**
26.09.2022 № КУВИ-001/2022-169101169			
Кадастровый номер:		**47:13:0000000:22117**	

Сведения о характерных точках границы земельного участка

Система координат: 47.3, 47.3, 47.3,

Выписка из Единого государственного реестра недвижимости об объекте недвижимости

Описание местоположения земельного участка

Земельный участок			
(вид объекта недвижимости)			
Лист № ___ Раздела **3.2**	Всего листов раздела **3.2:** ___	Всего разделов: **0**	Всего листов выписки: **831**
26.09.2022 № КУВИ-001/2022-169101169			
Кадастровый номер:		**47:13:0000000:22117**	

Сведения о характерных точках границы земельного участка

Система координат: 47.3, 47.3, 47.3,

Выписка из Единого государственного реестра недвижимости об объекте недвижимости

Описание местоположения земельного участка

Земельный участок			
(вид объекта недвижимости)			
Лист № ___ Раздела **3.2**	Всего листов раздела **3.2:** ___	Всего разделов: **0**	Всего листов выписки: **831**
26.09.2022 № КУВИ-001/2022-169101169			
Кадастровый номер:	**47:13:0000000:22117**		

Сведения о характерных точках границы земельного участка

Система координат: 47.3, 47.3, 47.3,

Выписка из Единого государственного реестра недвижимости об объекте недвижимости

Описание местоположения земельного участка

1820

Земельный участок			
(вид объекта недвижимости)			
Лист № ___ Раздела **3.2**	Всего листов раздела **3.2:** ___	Всего разделов: **0**	Всего листов выписки: **831**
26.09.2022 № КУВИ-001/2022-169101169			
Кадастровый номер:		**47:13:0000000:22117**	

Сведения о характерных точках границы земельного участка

Система координат: 47.3, 47.3, 47.3,

Выписка из Единого государственного реестра недвижимости об объекте недвижимости

Описание местоположения земельного участка

Земельный участок			
(вид объекта недвижимости)			
Лист № ___ Раздела **3.2**	Всего листов раздела **3.2:** ___	Всего разделов: **0**	Всего листов выписки: **831**
26.09.2022 № КУВИ-001/2022-169101169			
Кадастровый номер:		**47:13:0000000:22117**	

Сведения о характерных точках границы земельного участка

Система координат: 47.3, 47.3, 47.3,

Выписка из Единого государственного реестра недвижимости об объекте недвижимости

Описание местоположения земельного участка

Земельный участок			
(вид объекта недвижимости)			
Лист № ___ Раздела **3.2**	Всего листов раздела **3.2:** ___	Всего разделов: **0**	Всего листов выписки: **831**
26.09.2022 № КУВИ-001/2022-169101169			
Кадастровый номер:		**47:13:0000000:22117**	

Сведения о характерных точках границы земельного участка

Система координат: 47.3, 47.3, 47.3,

Выписка из Единого государственного реестра недвижимости об объекте недвижимости

Описание местоположения земельного участка

Земельный участок			
(вид объекта недвижимости)			
Лист № ___ Раздела **3.2**	Всего листов раздела **3.2:** ___	Всего разделов: **0**	Всего листов выписки: **831**
26.09.2022 № КУВИ-001/2022-169101169			
Кадастровый номер:		**47:13:0000000:22117**	

Сведения о характерных точках границы земельного участка

Система координат: 47.3, 47.3, 47.3,

Выписка из Единого государственного реестра недвижимости об объекте недвижимости

Описание местоположения земельного участка

Земельный участок			
(вид объекта недвижимости)			
Лист № ___ Раздела **3.2**	Всего листов раздела **3.2:** ___	Всего разделов: **0**	Всего листов выписки: **831**
26.09.2022 № КУВИ-001/2022-169101169			
Кадастровый номер:		**47:13:0000000:22117**	

Сведения о характерных точках границы земельного участка

Система координат: 47.3, 47.3, 47.3,

Выписка из Единого государственного реестра недвижимости об объекте недвижимости

Описание местоположения земельного участка

Земельный участок			
(вид объекта недвижимости)			
Лист № ___ Раздела **3.2**	Всего листов раздела **3.2:** ___	Всего разделов: **0**	Всего листов выписки: **831**
26.09.2022 № КУВИ-001/2022-169101169			
Кадастровый номер:		**47:13:0000000:22117**	

Сведения о характерных точках границы земельного участка

Система координат: 47.3, 47.3, 47.3,

Выписка из Единого государственного реестра недвижимости об объекте недвижимости

Описание местоположения земельного участка

Земельный участок			
(вид объекта недвижимости)			
Лист № ___ Раздела **3.2**	Всего листов раздела **3.2:** ___	Всего разделов: **0**	Всего листов выписки: **831**
26.09.2022 № КУВИ-001/2022-169101169			
Кадастровый номер:	**47:13:0000000:22117**		

Сведения о характерных точках границы земельного участка

Система координат: 47.3, 47.3, 47.3,

Выписка из Единого государственного реестра недвижимости об объекте недвижимости

Описание местоположения земельного участка

Земельный участок			
(вид объекта недвижимости)			
Лист № ___ Раздела **3.2**	Всего листов раздела **3.2:** ___	Всего разделов: **0**	Всего листов выписки: **831**
26.09.2022 № КУВИ-001/2022-169101169			
Кадастровый номер:		**47:13:0000000:22117**	

Сведения о характерных точках границы земельного участка

Система координат: 47.3, 47.3, 47.3,

Выписка из Единого государственного реестра недвижимости об объекте недвижимости

Описание местоположения земельного участка

Земельный участок			
(вид объекта недвижимости)			
Лист № ___ Раздела **3.2**	Всего листов раздела **3.2:** ___	Всего разделов: **0**	Всего листов выписки: **831**
26.09.2022 № КУВИ-001/2022-169101169			
Кадастровый номер:		**47:13:0000000:22117**	

Сведения о характерных точках границы земельного участка

Система координат: 47.3, 47.3, 47.3,

Выписка из Единого государственного реестра недвижимости об объекте недвижимости

Описание местоположения земельного участка

Земельный участок			
(вид объекта недвижимости)			
Лист № ___ Раздела **3.2**	Всего листов раздела **3.2:** ___	Всего разделов: **0**	Всего листов выписки: **831**
26.09.2022 № КУВИ-001/2022-169101169			
Кадастровый номер:		**47:13:0000000:22117**	

Сведения о характерных точках границы земельного участка

Система координат: 47.3, 47.3, 47.3,

Выписка из Единого государственного реестра недвижимости об объекте недвижимости

Описание местоположения земельного участка

Земельный участок			
(вид объекта недвижимости)			
Лист № ___ Раздела **3.2**	Всего листов раздела **3.2:** ___	Всего разделов: **0**	Всего листов выписки: **831**
26.09.2022 № КУВИ-001/2022-169101169			
Кадастровый номер:		**47:13:0000000:22117**	

Сведения о характерных точках границы земельного участка

Система координат: 47.3, 47.3, 47.3,

Выписка из Единого государственного реестра недвижимости об объекте недвижимости

Описание местоположения земельного участка

Земельный участок			
(вид объекта недвижимости)			
Лист № ___ Раздела **3.2**	Всего листов раздела **3.2:** ___	Всего разделов: **0**	Всего листов выписки: **831**
26.09.2022 № КУВИ-001/2022-169101169			
Кадастровый номер:		**47:13:0000000:22117**	

Сведения о характерных точках границы земельного участка

Система координат: 47.3, 47.3, 47.3,

Выписка из Единого государственного реестра недвижимости об объекте недвижимости

Описание местоположения земельного участка

Земельный участок			
(вид объекта недвижимости)			
Лист № ___ Раздела **3.2**	Всего листов раздела **3.2:** ___	Всего разделов: **0**	Всего листов выписки: **831**
26.09.2022 № КУВИ-001/2022-169101169			
Кадастровый номер:		**47:13:0000000:22117**	

Сведения о характерных точках границы земельного участка

Система координат: 47.3, 47.3, 47.3,

Выписка из Единого государственного реестра недвижимости об объекте недвижимости

Описание местоположения земельного участка

Земельный участок			
(вид объекта недвижимости)			
Лист № ___ Раздела **3.2**	Всего листов раздела **3.2:** ___	Всего разделов: **0**	Всего листов выписки: **831**
26.09.2022 № КУВИ-001/2022-169101169			
Кадастровый номер:		**47:13:0000000:22117**	

Сведения о характерных точках границы земельного участка

Система координат: 47.3, 47.3, 47.3,

Выписка из Единого государственного реестра недвижимости об объекте недвижимости

Описание местоположения земельного участка

Земельный участок			
(вид объекта недвижимости)			
Лист № ___ Раздела **3.2**	Всего листов раздела **3.2:** ___	Всего разделов: **0**	Всего листов выписки: **831**
26.09.2022 № КУВИ-001/2022-169101169			
Кадастровый номер:	**47:13:0000000:22117**		

Сведения о характерных точках границы земельного участка

Система координат: 47.3, 47.3, 47.3,

Выписка из Единого государственного реестра недвижимости об объекте недвижимости

Описание местоположения земельного участка

Земельный участок			
(вид объекта недвижимости)			
Лист № ___ Раздела **3.2**	Всего листов раздела **3.2:** ___	Всего разделов: **0**	Всего листов выписки: **831**
26.09.2022 № КУВИ-001/2022-169101169			
Кадастровый номер:		**47:13:0000000:22117**	

Сведения о характерных точках границы земельного участка

Система координат: 47.3, 47.3, 47.3,

Выписка из Единого государственного реестра недвижимости об объекте недвижимости

Описание местоположения земельного участка

Земельный участок			
(вид объекта недвижимости)			
Лист № ___ Раздела **3.2**	Всего листов раздела **3.2:** ___	Всего разделов: **0**	Всего листов выписки: **831**
26.09.2022 № КУВИ-001/2022-169101169			
Кадастровый номер:		**47:13:0000000:22117**	

Сведения о характерных точках границы земельного участка

Система координат: 47.3, 47.3, 47.3,

Выписка из Единого государственного реестра недвижимости об объекте недвижимости

Описание местоположения земельного участка

Земельный участок			
(вид объекта недвижимости)			
Лист № ___ Раздела **3.2**	Всего листов раздела **3.2:** ___	Всего разделов: **0**	Всего листов выписки: **831**
26.09.2022 № КУВИ-001/2022-169101169			
Кадастровый номер:		**47:13:0000000:22117**	

Сведения о характерных точках границы земельного участка

Система координат: 47.3, 47.3, 47.3,

Выписка из Единого государственного реестра недвижимости об объекте недвижимости

Описание местоположения земельного участка

Земельный участок			
(вид объекта недвижимости)			
Лист № ___ Раздела **3.2**	Всего листов раздела **3.2:** ___	Всего разделов: **0**	Всего листов выписки: **831**
26.09.2022 № КУВИ-001/2022-169101169			
Кадастровый номер:	**47:13:0000000:22117**		

Сведения о характерных точках границы земельного участка

Система координат: 47.3, 47.3, 47.3,

Выписка из Единого государственного реестра недвижимости об объекте недвижимости

Описание местоположения земельного участка

Земельный участок			
(вид объекта недвижимости)			
Лист № ___ Раздела **3.2**	Всего листов раздела **3.2:** ___	Всего разделов: **0**	Всего листов выписки: **831**
26.09.2022 № КУВИ-001/2022-169101169			
Кадастровый номер:		**47:13:0000000:22117**	

Сведения о характерных точках границы земельного участка

Система координат: 47.3, 47.3, 47.3,

Выписка из Единого государственного реестра недвижимости об объекте недвижимости

Описание местоположения земельного участка

1840

Земельный участок			
(вид объекта недвижимости)			
Лист № ___ Раздела **3.2**	Всего листов раздела **3.2:** ___	Всего разделов: **0**	Всего листов выписки: **831**
26.09.2022 № КУВИ-001/2022-169101169			
Кадастровый номер:		**47:13:0000000:22117**	

Сведения о характерных точках границы земельного участка

Система координат: 47.3, 47.3, 47.3,

Выписка из Единого государственного реестра недвижимости об объекте недвижимости

Описание местоположения земельного участка

Земельный участок			
(вид объекта недвижимости)			
Лист № ___ Раздела **3.2**	Всего листов раздела **3.2:** ___	Всего разделов: **0**	Всего листов выписки: **831**
26.09.2022 № КУВИ-001/2022-169101169			
Кадастровый номер:		**47:13:0000000:22117**	

Сведения о характерных точках границы земельного участка

Система координат: 47.3, 47.3, 47.3,

Выписка из Единого государственного реестра недвижимости об объекте недвижимости

Описание местоположения земельного участка

Земельный участок			
(вид объекта недвижимости)			
Лист № ___ Раздела **3.2**	Всего листов раздела **3.2:** ___	Всего разделов: **0**	Всего листов выписки: **831**
26.09.2022 № КУВИ-001/2022-169101169			
Кадастровый номер:		**47:13:0000000:22117**	

Сведения о характерных точках границы земельного участка

Система координат: 47.3, 47.3, 47.3,

Выписка из Единого государственного реестра недвижимости об объекте недвижимости

Описание местоположения земельного участка

Земельный участок			
(вид объекта недвижимости)			
Лист № ___ Раздела **3.2**	Всего листов раздела **3.2:** ___	Всего разделов: **0**	Всего листов выписки: **831**
26.09.2022 № КУВИ-001/2022-169101169			
Кадастровый номер:	**47:13:0000000:22117**		

Сведения о характерных точках границы земельного участка

Система координат: 47.3, 47.3, 47.3,

Выписка из Единого государственного реестра недвижимости об объекте недвижимости

Описание местоположения земельного участка

Земельный участок			
(вид объекта недвижимости)			
Лист № ___ Раздела **3.2**	Всего листов раздела **3.2:** ___	Всего разделов: **0**	Всего листов выписки: **831**
26.09.2022 № КУВИ-001/2022-169101169			
Кадастровый номер:		**47:13:0000000:22117**	

Сведения о характерных точках границы земельного участка

Система координат: 47.3, 47.3, 47.3,

Выписка из Единого государственного реестра недвижимости об объекте недвижимости

Описание местоположения земельного участка

Земельный участок			
(вид объекта недвижимости)			
Лист № ___ Раздела **3.2**	Всего листов раздела **3.2:** ___	Всего разделов: **0**	Всего листов выписки: **831**
26.09.2022 № КУВИ-001/2022-169101169			
Кадастровый номер:		**47:13:0000000:22117**	

Сведения о характерных точках границы земельного участка

Система координат: 47.3, 47.3, 47.3,

Выписка из Единого государственного реестра недвижимости об объекте недвижимости

Описание местоположения земельного участка

Земельный участок			
(вид объекта недвижимости)			
Лист № ___ Раздела **3.2**	Всего листов раздела **3.2:** ___	Всего разделов: **0**	Всего листов выписки: **831**
26.09.2022 № КУВИ-001/2022-169101169			
Кадастровый номер:		**47:13:0000000:22117**	

Сведения о характерных точках границы земельного участка

Система координат: 47.3, 47.3, 47.3,

Выписка из Единого государственного реестра недвижимости об объекте недвижимости

Описание местоположения земельного участка

Земельный участок			
(вид объекта недвижимости)			
Лист № ___ Раздела **3.2**	Всего листов раздела **3.2:** ___	Всего разделов: **0**	Всего листов выписки: **831**
26.09.2022 № КУВИ-001/2022-169101169			
Кадастровый номер:		**47:13:0000000:22117**	

Сведения о характерных точках границы земельного участка

Система координат: 47.3, 47.3, 47.3,

Выписка из Единого государственного реестра недвижимости об объекте недвижимости

Описание местоположения земельного участка

Земельный участок			
(вид объекта недвижимости)			
Лист № ___ Раздела **3.2**	Всего листов раздела **3.2:** ___	Всего разделов: **0**	Всего листов выписки: **831**
26.09.2022 № КУВИ-001/2022-169101169			
Кадастровый номер:		**47:13:0000000:22117**	

Сведения о характерных точках границы земельного участка

Система координат: 47.3, 47.3, 47.3,

Выписка из Единого государственного реестра недвижимости об объекте недвижимости

Описание местоположения земельного участка

Земельный участок			
(вид объекта недвижимости)			
Лист № ___ Раздела **3.2**	Всего листов раздела **3.2:** ___	Всего разделов: **0**	Всего листов выписки: **831**
26.09.2022 № КУВИ-001/2022-169101169			
Кадастровый номер:		**47:13:0000000:22117**	

Сведения о характерных точках границы земельного участка

Система координат: 47.3, 47.3, 47.3,

Выписка из Единого государственного реестра недвижимости об объекте недвижимости

Описание местоположения земельного участка

Земельный участок			
(вид объекта недвижимости)			
Лист № ___ Раздела **3.2**	Всего листов раздела **3.2:** ___	Всего разделов: **0**	Всего листов выписки: **831**
26.09.2022 № КУВИ-001/2022-169101169			
Кадастровый номер:		**47:13:0000000:22117**	

Сведения о характерных точках границы земельного участка

Система координат: 47.3, 47.3, 47.3,

Выписка из Единого государственного реестра недвижимости об объекте недвижимости

Описание местоположения земельного участка

Земельный участок			
(вид объекта недвижимости)			
Лист № ___ Раздела **3.2**	Всего листов раздела **3.2:** ___	Всего разделов: **0**	Всего листов выписки: **831**
26.09.2022 № КУВИ-001/2022-169101169			
Кадастровый номер:		**47:13:0000000:22117**	

Сведения о характерных точках границы земельного участка

Система координат: 47.3, 47.3, 47.3,

Выписка из Единого государственного реестра недвижимости об объекте недвижимости

Описание местоположения земельного участка

Земельный участок			
(вид объекта недвижимости)			
Лист № ___ Раздела **3.2**	Всего листов раздела **3.2:** ___	Всего разделов: **0**	Всего листов выписки: **831**
26.09.2022 № КУВИ-001/2022-169101169			
Кадастровый номер:		**47:13:0000000:22117**	

Сведения о характерных точках границы земельного участка

Система координат: 47.3, 47.3, 47.3,

Выписка из Единого государственного реестра недвижимости об объекте недвижимости

Описание местоположения земельного участка

Земельный участок			
(вид объекта недвижимости)			
Лист № ___ Раздела **3.2**	Всего листов раздела **3.2:** ___	Всего разделов: **0**	Всего листов выписки: **831**
26.09.2022 № КУВИ-001/2022-169101169			
Кадастровый номер:		**47:13:0000000:22117**	

Сведения о характерных точках границы земельного участка

Система координат: 47.3, 47.3, 47.3,

Выписка из Единого государственного реестра недвижимости об объекте недвижимости

Описание местоположения земельного участка

Земельный участок			
(вид объекта недвижимости)			
Лист № ___ Раздела **3.2**	Всего листов раздела **3.2:** ___	Всего разделов: **0**	Всего листов выписки: **831**
26.09.2022 № КУВИ-001/2022-169101169			
Кадастровый номер:		**47:13:0000000:22117**	

Сведения о характерных точках границы земельного участка

Система координат: 47.3, 47.3, 47.3,

Выписка из Единого государственного реестра недвижимости об объекте недвижимости

Описание местоположения земельного участка

Земельный участок			
(вид объекта недвижимости)			
Лист № ___ Раздела **3.2**	Всего листов раздела **3.2:** ___	Всего разделов: **0**	Всего листов выписки: **831**
26.09.2022 № КУВИ-001/2022-169101169			
Кадастровый номер:		**47:13:0000000:22117**	

Сведения о характерных точках границы земельного участка

Система координат: 47.3, 47.3, 47.3,

Выписка из Единого государственного реестра недвижимости об объекте недвижимости

Описание местоположения земельного участка

Земельный участок			
(вид объекта недвижимости)			
Лист № ___ Раздела **3.2**	Всего листов раздела **3.2:** ___	Всего разделов: **0**	Всего листов выписки: **831**
26.09.2022 № КУВИ-001/2022-169101169			
Кадастровый номер:		**47:13:0000000:22117**	

Сведения о характерных точках границы земельного участка

Система координат: 47.3, 47.3, 47.3,

Выписка из Единого государственного реестра недвижимости об объекте недвижимости

Описание местоположения земельного участка

Земельный участок			
(вид объекта недвижимости)			
Лист № ___ Раздела **3.2**	Всего листов раздела **3.2:** ___	Всего разделов: **0**	Всего листов выписки: **831**
26.09.2022 № КУВИ-001/2022-169101169			
Кадастровый номер:		**47:13:0000000:22117**	

Сведения о характерных точках границы земельного участка

Система координат: 47.3, 47.3, 47.3,

Выписка из Единого государственного реестра недвижимости об объекте недвижимости

Описание местоположения земельного участка

Земельный участок			
(вид объекта недвижимости)			
Лист № ___ Раздела **3.2**	Всего листов раздела **3.2:** ___	Всего разделов: **0**	Всего листов выписки: **831**
26.09.2022 № КУВИ-001/2022-169101169			
Кадастровый номер:		**47:13:0000000:22117**	

Сведения о характерных точках границы земельного участка

Система координат: 47.3, 47.3, 47.3,

Выписка из Единого государственного реестра недвижимости об объекте недвижимости

Описание местоположения земельного участка

Земельный участок			
(вид объекта недвижимости)			
Лист № ___ Раздела **3.2**	Всего листов раздела **3.2:** ___	Всего разделов: **0**	Всего листов выписки: **831**
26.09.2022 № КУВИ-001/2022-169101169			
Кадастровый номер:		**47:13:0000000:22117**	

Сведения о характерных точках границы земельного участка

Система координат: 47.3, 47.3, 47.3,

Выписка из Единого государственного реестра недвижимости об объекте недвижимости

Описание местоположения земельного участка

1860

Земельный участок			
(вид объекта недвижимости)			
Лист № ___ Раздела **3.2**	Всего листов раздела **3.2:** ___	Всего разделов: **0**	Всего листов выписки: **831**
26.09.2022 № КУВИ-001/2022-169101169			
Кадастровый номер:		**47:13:0000000:22117**	

Сведения о характерных точках границы земельного участка

Система координат: 47.3, 47.3, 47.3,

Выписка из Единого государственного реестра недвижимости об объекте недвижимости

Описание местоположения земельного участка

Земельный участок			
(вид объекта недвижимости)			
Лист № ___ Раздела **3.2**	Всего листов раздела **3.2:** ___	Всего разделов: **0**	Всего листов выписки: **831**
26.09.2022 № КУВИ-001/2022-169101169			
Кадастровый номер:		**47:13:0000000:22117**	

Сведения о характерных точках границы земельного участка

Система координат: 47.3, 47.3, 47.3,

Выписка из Единого государственного реестра недвижимости об объекте недвижимости

Описание местоположения земельного участка

Земельный участок			
(вид объекта недвижимости)			
Лист № ___ Раздела **3.2**	Всего листов раздела **3.2:** ___	Всего разделов: **0**	Всего листов выписки: **831**
26.09.2022 № КУВИ-001/2022-169101169			
Кадастровый номер:		**47:13:0000000:22117**	

Сведения о характерных точках границы земельного участка

Система координат: 47.3, 47.3, 47.3,

Выписка из Единого государственного реестра недвижимости об объекте недвижимости

Описание местоположения земельного участка

Земельный участок			
(вид объекта недвижимости)			
Лист № ___ Раздела **3.2**	Всего листов раздела **3.2:** ___	Всего разделов: **0**	Всего листов выписки: **831**
26.09.2022 № КУВИ-001/2022-169101169			
Кадастровый номер:		**47:13:0000000:22117**	

Сведения о характерных точках границы земельного участка

Система координат: 47.3, 47.3, 47.3,

Выписка из Единого государственного реестра недвижимости об объекте недвижимости

Описание местоположения земельного участка

Земельный участок			
(вид объекта недвижимости)			
Лист № ___ Раздела **3.2**	Всего листов раздела **3.2:** ___	Всего разделов: **0**	Всего листов выписки: **831**
26.09.2022 № КУВИ-001/2022-169101169			
Кадастровый номер:		**47:13:0000000:22117**	

Сведения о характерных точках границы земельного участка

Система координат: 47.3, 47.3, 47.3,

Выписка из Единого государственного реестра недвижимости об объекте недвижимости

Описание местоположения земельного участка

Земельный участок			
(вид объекта недвижимости)			
Лист № ___ Раздела **3.2**	Всего листов раздела **3.2:** ___	Всего разделов: **0**	Всего листов выписки: **831**
26.09.2022 № КУВИ-001/2022-169101169			
Кадастровый номер:		**47:13:0000000:22117**	

Сведения о характерных точках границы земельного участка

Система координат: 47.3, 47.3, 47.3,

Выписка из Единого государственного реестра недвижимости об объекте недвижимости

Описание местоположения земельного участка

Земельный участок			
(вид объекта недвижимости)			
Лист № ___ Раздела **3.2**	Всего листов раздела **3.2:** ___	Всего разделов: **0**	Всего листов выписки: **831**
26.09.2022 № КУВИ-001/2022-169101169			
Кадастровый номер:	**47:13:0000000:22117**		

Сведения о характерных точках границы земельного участка

Система координат: 47.3, 47.3, 47.3,

Выписка из Единого государственного реестра недвижимости об объекте недвижимости

Описание местоположения земельного участка

Земельный участок			
(вид объекта недвижимости)			
Лист № ___ Раздела **3.2**	Всего листов раздела **3.2:** ___	Всего разделов: **0**	Всего листов выписки: **831**
26.09.2022 № КУВИ-001/2022-169101169			
Кадастровый номер:	**47:13:0000000:22117**		

Сведения о характерных точках границы земельного участка

Система координат: 47.3, 47.3, 47.3,

Выписка из Единого государственного реестра недвижимости об объекте недвижимости

Описание местоположения земельного участка

Земельный участок			
(вид объекта недвижимости)			
Лист № ___ Раздела **3.2**	Всего листов раздела **3.2:** ___	Всего разделов: **0**	Всего листов выписки: **831**
26.09.2022 № КУВИ-001/2022-169101169			
Кадастровый номер:	**47:13:0000000:22117**		

Сведения о характерных точках границы земельного участка

Система координат: 47.3, 47.3, 47.3,

Выписка из Единого государственного реестра недвижимости об объекте недвижимости

Описание местоположения земельного участка

Земельный участок			
(вид объекта недвижимости)			
Лист № ___ Раздела **3.2**	Всего листов раздела **3.2:** ___	Всего разделов: **0**	Всего листов выписки: **831**
26.09.2022 № КУВИ-001/2022-169101169			
Кадастровый номер:	**47:13:0000000:22117**		

Сведения о характерных точках границы земельного участка

Система координат: 47.3, 47.3, 47.3,

Выписка из Единого государственного реестра недвижимости об объекте недвижимости

Описание местоположения земельного участка

Земельный участок			
(вид объекта недвижимости)			
Лист № ___ Раздела **3.2**	Всего листов раздела **3.2:** ___	Всего разделов: **0**	Всего листов выписки: **831**
26.09.2022 № КУВИ-001/2022-169101169			
Кадастровый номер:		**47:13:0000000:22117**	

Сведения о характерных точках границы земельного участка

Система координат: 47.3, 47.3, 47.3,

Выписка из Единого государственного реестра недвижимости об объекте недвижимости

Описание местоположения земельного участка

Земельный участок			
(вид объекта недвижимости)			
Лист № ___ Раздела **3.2**	Всего листов раздела **3.2:** ___	Всего разделов: **0**	Всего листов выписки: **831**
26.09.2022 № КУВИ-001/2022-169101169			
Кадастровый номер:		**47:13:0000000:22117**	

Сведения о характерных точках границы земельного участка

Система координат: 47.3, 47.3, 47.3,

Выписка из Единого государственного реестра недвижимости об объекте недвижимости

Описание местоположения земельного участка

Земельный участок			
(вид объекта недвижимости)			
Лист № ___ Раздела **3.2**	Всего листов раздела **3.2:** ___	Всего разделов: **0**	Всего листов выписки: **831**
26.09.2022 № КУВИ-001/2022-169101169			
Кадастровый номер:		**47:13:0000000:22117**	

Сведения о характерных точках границы земельного участка

Система координат: 47.3, 47.3, 47.3,

Выписка из Единого государственного реестра недвижимости об объекте недвижимости

Описание местоположения земельного участка

Земельный участок			
(вид объекта недвижимости)			
Лист № ___ Раздела **3.2**	Всего листов раздела **3.2:** ___	Всего разделов: **0**	Всего листов выписки: **831**
26.09.2022 № КУВИ-001/2022-169101169			
Кадастровый номер:		**47:13:0000000:22117**	

Сведения о характерных точках границы земельного участка

Система координат: 47.3, 47.3, 47.3,

Выписка из Единого государственного реестра недвижимости об объекте недвижимости

Описание местоположения земельного участка

Земельный участок			
(вид объекта недвижимости)			
Лист № ___ Раздела **3.2**	Всего листов раздела **3.2:** ___	Всего разделов: **0**	Всего листов выписки: **831**
26.09.2022 № КУВИ-001/2022-169101169			
Кадастровый номер:		**47:13:0000000:22117**	

Сведения о характерных точках границы земельного участка

Система координат: 47.3, 47.3, 47.3,

Выписка из Единого государственного реестра недвижимости об объекте недвижимости

Описание местоположения земельного участка

Земельный участок			
(вид объекта недвижимости)			
Лист № ___ Раздела **3.2**	Всего листов раздела **3.2:** ___	Всего разделов: **0**	Всего листов выписки: **831**
26.09.2022 № КУВИ-001/2022-169101169			
Кадастровый номер:		**47:13:0000000:22117**	

Сведения о характерных точках границы земельного участка

Система координат: 47.3, 47.3, 47.3,

Выписка из Единого государственного реестра недвижимости об объекте недвижимости

Описание местоположения земельного участка

Земельный участок			
(вид объекта недвижимости)			
Лист № ___ Раздела **3.2**	Всего листов раздела **3.2:** ___	Всего разделов: **0**	Всего листов выписки: **831**
26.09.2022 № КУВИ-001/2022-169101169			
Кадастровый номер:		**47:13:0000000:22117**	

Сведения о характерных точках границы земельного участка

Система координат: 47.3, 47.3, 47.3,

Выписка из Единого государственного реестра недвижимости об объекте недвижимости

Описание местоположения земельного участка

Земельный участок			
(вид объекта недвижимости)			
Лист № ___ Раздела **3.2**	Всего листов раздела **3.2:** ___	Всего разделов: **0**	Всего листов выписки: **831**
26.09.2022 № КУВИ-001/2022-169101169			
Кадастровый номер:	**47:13:0000000:22117**		

Сведения о характерных точках границы земельного участка

Система координат: 47.3, 47.3, 47.3,

Выписка из Единого государственного реестра недвижимости об объекте недвижимости

Описание местоположения земельного участка

Земельный участок			
(вид объекта недвижимости)			
Лист № ___ Раздела **3.2**	Всего листов раздела **3.2:** ___	Всего разделов: **0**	Всего листов выписки: **831**
26.09.2022 № КУВИ-001/2022-169101169			
Кадастровый номер:		**47:13:0000000:22117**	

Сведения о характерных точках границы земельного участка

Система координат: 47.3, 47.3, 47.3,

Выписка из Единого государственного реестра недвижимости об объекте недвижимости

Описание местоположения земельного участка

Земельный участок			
(вид объекта недвижимости)			
Лист № ___ Раздела **3.2**	Всего листов раздела **3.2:** ___	Всего разделов: **0**	Всего листов выписки: **831**
26.09.2022 № КУВИ-001/2022-169101169			
Кадастровый номер:	**47:13:0000000:22117**		

Сведения о характерных точках границы земельного участка

Система координат: 47.3, 47.3, 47.3,

Выписка из Единого государственного реестра недвижимости об объекте недвижимости

Описание местоположения земельного участка

Земельный участок			
(вид объекта недвижимости)			
Лист № ___ Раздела **3.2**	Всего листов раздела **3.2:** ___	Всего разделов: **0**	Всего листов выписки: **831**
26.09.2022 № КУВИ-001/2022-169101169			
Кадастровый номер:		**47:13:0000000:22117**	

Сведения о характерных точках границы земельного участка

Система координат: 47.3, 47.3, 47.3,

Выписка из Единого государственного реестра недвижимости об объекте недвижимости

Описание местоположения земельного участка

Земельный участок			
(вид объекта недвижимости)			
Лист № ___ Раздела **3.2**	Всего листов раздела **3.2:** ___	Всего разделов: **0**	Всего листов выписки: **831**
26.09.2022 № КУВИ-001/2022-169101169			
Кадастровый номер:		**47:13:0000000:22117**	

Сведения о характерных точках границы земельного участка

Система координат: 47.3, 47.3, 47.3,

Выписка из Единого государственного реестра недвижимости об объекте недвижимости

Описание местоположения земельного участка

Земельный участок			
(вид объекта недвижимости)			
Лист № ___ Раздела **3.2**	Всего листов раздела **3.2:** ___	Всего разделов: **0**	Всего листов выписки: **831**
26.09.2022 № КУВИ-001/2022-169101169			
Кадастровый номер:		**47:13:0000000:22117**	

Сведения о характерных точках границы земельного участка

Система координат: 47.3, 47.3, 47.3,

Выписка из Единого государственного реестра недвижимости об объекте недвижимости

Описание местоположения земельного участка

Земельный участок			
(вид объекта недвижимости)			
Лист № ___ Раздела **3.2**	Всего листов раздела **3.2:** ___	Всего разделов: **0**	Всего листов выписки: **831**
26.09.2022 № КУВИ-001/2022-169101169			
Кадастровый номер:		**47:13:0000000:22117**	

Сведения о характерных точках границы земельного участка

Система координат: 47.3, 47.3, 47.3,

Выписка из Единого государственного реестра недвижимости об объекте недвижимости

Описание местоположения земельного участка

Земельный участок			
(вид объекта недвижимости)			
Лист № ___ Раздела **3.2**	Всего листов раздела **3.2:** ___	Всего разделов: **0**	Всего листов выписки: **831**
26.09.2022 № КУВИ-001/2022-169101169			
Кадастровый номер:		**47:13:0000000:22117**	

Сведения о характерных точках границы земельного участка

Система координат: 47.3, 47.3, 47.3,

Выписка из Единого государственного реестра недвижимости об объекте недвижимости

Описание местоположения земельного участка

Земельный участок			
(вид объекта недвижимости)			
Лист № ___ Раздела **3.2**	Всего листов раздела **3.2:** ___	Всего разделов: **0**	Всего листов выписки: **831**
26.09.2022 № КУВИ-001/2022-169101169			
Кадастровый номер:		**47:13:0000000:22117**	

Сведения о характерных точках границы земельного участка

Система координат: 47.3, 47.3, 47.3,

Выписка из Единого государственного реестра недвижимости об объекте недвижимости

Описание местоположения земельного участка

Земельный участок			
(вид объекта недвижимости)			
Лист № ___ Раздела **3.2**	Всего листов раздела **3.2:** ___	Всего разделов: **0**	Всего листов выписки: **831**
26.09.2022 № КУВИ-001/2022-169101169			
Кадастровый номер:	**47:13:0000000:22117**		

Сведения о характерных точках границы земельного участка

Система координат: 47.3, 47.3, 47.3,

Выписка из Единого государственного реестра недвижимости об объекте недвижимости

Описание местоположения земельного участка

Земельный участок			
(вид объекта недвижимости)			
Лист № ___ Раздела **3.2**	Всего листов раздела **3.2:** ___	Всего разделов: **0**	Всего листов выписки: **831**
26.09.2022 № КУВИ-001/2022-169101169			
Кадастровый номер:		**47:13:0000000:22117**	

Сведения о характерных точках границы земельного участка

Система координат: 47.3, 47.3, 47.3,

Выписка из Единого государственного реестра недвижимости об объекте недвижимости

Описание местоположения земельного участка

Земельный участок			
(вид объекта недвижимости)			
Лист № ___ Раздела **3.2**	Всего листов раздела **3.2:** ___	Всего разделов: **0**	Всего листов выписки: **831**
26.09.2022 № КУВИ-001/2022-169101169			
Кадастровый номер:		**47:13:0000000:22117**	

Сведения о характерных точках границы земельного участка

Система координат: 47.3, 47.3, 47.3,

Выписка из Единого государственного реестра недвижимости об объекте недвижимости

Описание местоположения земельного участка

Земельный участок			
(вид объекта недвижимости)			
Лист № ___ Раздела **3.2**	Всего листов раздела **3.2:** ___	Всего разделов: **0**	Всего листов выписки: **831**
26.09.2022 № КУВИ-001/2022-169101169			
Кадастровый номер:		**47:13:0000000:22117**	

Сведения о характерных точках границы земельного участка

Система координат: 47.3, 47.3, 47.3,

Выписка из Единого государственного реестра недвижимости об объекте недвижимости

Описание местоположения земельного участка

Земельный участок			
(вид объекта недвижимости)			
Лист № ___ Раздела **3.2**	Всего листов раздела **3.2:** ___	Всего разделов: **0**	Всего листов выписки: **831**
26.09.2022 № КУВИ-001/2022-169101169			
Кадастровый номер:	**47:13:0000000:22117**		

Сведения о характерных точках границы земельного участка

Система координат: 47.3, 47.3, 47.3,

Выписка из Единого государственного реестра недвижимости об объекте недвижимости

Описание местоположения земельного участка

Земельный участок			
(вид объекта недвижимости)			
Лист № ___ Раздела **3.2**	Всего листов раздела **3.2:** ___	Всего разделов: **0**	Всего листов выписки: **831**
26.09.2022 № КУВИ-001/2022-169101169			
Кадастровый номер:		**47:13:0000000:22117**	

Сведения о характерных точках границы земельного участка

Система координат: 47.3, 47.3, 47.3,

Выписка из Единого государственного реестра недвижимости об объекте недвижимости

Описание местоположения земельного участка

Земельный участок			
(вид объекта недвижимости)			
Лист № ___ Раздела **3.2**	Всего листов раздела **3.2:** ___	Всего разделов: **0**	Всего листов выписки: **831**
26.09.2022 № КУВИ-001/2022-169101169			
Кадастровый номер:	**47:13:0000000:22117**		

Сведения о характерных точках границы земельного участка

Система координат: 47.3, 47.3, 47.3,

Выписка из Единого государственного реестра недвижимости об объекте недвижимости

Описание местоположения земельного участка

Земельный участок			
(вид объекта недвижимости)			
Лист № ___ Раздела **3.2**	Всего листов раздела **3.2:** ___	Всего разделов: **0**	Всего листов выписки: **831**
26.09.2022 № КУВИ-001/2022-169101169			
Кадастровый номер:		**47:13:0000000:22117**	

Сведения о характерных точках границы земельного участка

Система координат: 47.3, 47.3, 47.3,

Выписка из Единого государственного реестра недвижимости об объекте недвижимости

Описание местоположения земельного участка

Земельный участок			
(вид объекта недвижимости)			
Лист № ___ Раздела **3.2**	Всего листов раздела **3.2:** ___	Всего разделов: **0**	Всего листов выписки: **831**
26.09.2022 № КУВИ-001/2022-169101169			
Кадастровый номер:		**47:13:0000000:22117**	

Сведения о характерных точках границы земельного участка

Система координат: 47.3, 47.3, 47.3,

Выписка из Единого государственного реестра недвижимости об объекте недвижимости

Описание местоположения земельного участка

Земельный участок			
(вид объекта недвижимости)			
Лист № ___ Раздела **3.2**	Всего листов раздела **3.2:** ___	Всего разделов: **0**	Всего листов выписки: **831**
26.09.2022 № КУВИ-001/2022-169101169			
Кадастровый номер:	**47:13:0000000:22117**		

Сведения о характерных точках границы земельного участка

Система координат: 47.3, 47.3, 47.3,

Выписка из Единого государственного реестра недвижимости об объекте недвижимости

Описание местоположения земельного участка

Земельный участок			
(вид объекта недвижимости)			
Лист № ___ Раздела **3.2**	Всего листов раздела **3.2:** ___	Всего разделов: **0**	Всего листов выписки: **831**
26.09.2022 № КУВИ-001/2022-169101169			
Кадастровый номер:	**47:13:0000000:22117**		

Сведения о характерных точках границы земельного участка

Система координат: 47.3, 47.3, 47.3,

Выписка из Единого государственного реестра недвижимости об объекте недвижимости

Описание местоположения земельного участка

Земельный участок			
(вид объекта недвижимости)			
Лист № ___ Раздела **3.2**	Всего листов раздела **3.2:** ___	Всего разделов: **0**	Всего листов выписки: **831**
26.09.2022 № КУВИ-001/2022-169101169			
Кадастровый номер:	**47:13:0000000:22117**		

Сведения о характерных точках границы земельного участка

Система координат: 47.3, 47.3, 47.3,

Выписка из Единого государственного реестра недвижимости об объекте недвижимости

Описание местоположения земельного участка

Земельный участок			
(вид объекта недвижимости)			
Лист № ___ Раздела **3.2**	Всего листов раздела **3.2:** ___	Всего разделов: **0**	Всего листов выписки: **831**
26.09.2022 № КУВИ-001/2022-169101169			
Кадастровый номер:		**47:13:0000000:22117**	

Сведения о характерных точках границы земельного участка

Система координат: 47.3, 47.3, 47.3,

Выписка из Единого государственного реестра недвижимости об объекте недвижимости

Описание местоположения земельного участка

Земельный участок			
(вид объекта недвижимости)			
Лист № ___ Раздела **3.2**	Всего листов раздела **3.2:** ___	Всего разделов: **0**	Всего листов выписки: **831**
26.09.2022 № КУВИ-001/2022-169101169			
Кадастровый номер:	**47:13:0000000:22117**		

Сведения о характерных точках границы земельного участка

Система координат: 47.3, 47.3, 47.3,

Выписка из Единого государственного реестра недвижимости об объекте недвижимости

Описание местоположения земельного участка

1900

Земельный участок			
(вид объекта недвижимости)			
Лист № ___ Раздела **3.2**	Всего листов раздела **3.2:** ___	Всего разделов: **0**	Всего листов выписки: **831**
26.09.2022 № КУВИ-001/2022-169101169			
Кадастровый номер:	**47:13:0000000:22117**		

Сведения о характерных точках границы земельного участка

Система координат: 47.3, 47.3, 47.3,

Выписка из Единого государственного реестра недвижимости об объекте недвижимости

Описание местоположения земельного участка

1901

Земельный участок			
(вид объекта недвижимости)			
Лист № ___ Раздела **3.2**	Всего листов раздела **3.2:** ___	Всего разделов: **0**	Всего листов выписки: **831**
26.09.2022 № КУВИ-001/2022-169101169			
Кадастровый номер:		**47:13:0000000:22117**	

Сведения о характерных точках границы земельного участка

Система координат: 47.3, 47.3, 47.3,

Выписка из Единого государственного реестра недвижимости об объекте недвижимости

Описание местоположения земельного участка

1902

Земельный участок			
(вид объекта недвижимости)			
Лист № ___ Раздела **3.2**	Всего листов раздела **3.2:** ___	Всего разделов: **0**	Всего листов выписки: **831**
26.09.2022 № КУВИ-001/2022-169101169			
Кадастровый номер:		**47:13:0000000:22117**	

Сведения о характерных точках границы земельного участка

Система координат: 47.3, 47.3, 47.3,

Выписка из Единого государственного реестра недвижимости об объекте недвижимости

Описание местоположения земельного участка

Земельный участок			
(вид объекта недвижимости)			
Лист № ___ Раздела **3.2**	Всего листов раздела **3.2:** ___	Всего разделов: **0**	Всего листов выписки: **831**
26.09.2022 № КУВИ-001/2022-169101169			
Кадастровый номер:		**47:13:0000000:22117**	

Сведения о характерных точках границы земельного участка

Система координат: 47.3, 47.3, 47.3,

Выписка из Единого государственного реестра недвижимости об объекте недвижимости

Описание местоположения земельного участка

1904

Земельный участок			
(вид объекта недвижимости)			
Лист № ___ Раздела **3.2**	Всего листов раздела **3.2:** ___	Всего разделов: **0**	Всего листов выписки: **831**
26.09.2022 № КУВИ-001/2022-169101169			
Кадастровый номер:		**47:13:0000000:22117**	

Сведения о характерных точках границы земельного участка

Система координат: 47.3, 47.3, 47.3,

Выписка из Единого государственного реестра недвижимости об объекте недвижимости

Описание местоположения земельного участка

Земельный участок			
(вид объекта недвижимости)			
Лист № ___ Раздела **3.2**	Всего листов раздела **3.2:** ___	Всего разделов: **0**	Всего листов выписки: **831**
26.09.2022 № КУВИ-001/2022-169101169			
Кадастровый номер:		**47:13:0000000:22117**	

Сведения о характерных точках границы земельного участка

Система координат: 47.3, 47.3, 47.3,

Выписка из Единого государственного реестра недвижимости об объекте недвижимости

Описание местоположения земельного участка

Земельный участок			
(вид объекта недвижимости)			
Лист № ___ Раздела **3.2**	Всего листов раздела **3.2:** ___	Всего разделов: **0**	Всего листов выписки: **831**
26.09.2022 № КУВИ-001/2022-169101169			
Кадастровый номер:		**47:13:0000000:22117**	

Сведения о характерных точках границы земельного участка

Система координат: 47.3, 47.3, 47.3,

Выписка из Единого государственного реестра недвижимости об объекте недвижимости

Описание местоположения земельного участка

Земельный участок			
(вид объекта недвижимости)			
Лист № ___ Раздела **3.2**	Всего листов раздела **3.2:** ___	Всего разделов: **0**	Всего листов выписки: **831**
26.09.2022 № КУВИ-001/2022-169101169			
Кадастровый номер:		**47:13:0000000:22117**	

Сведения о характерных точках границы земельного участка

Система координат: 47.3, 47.3, 47.3,

Выписка из Единого государственного реестра недвижимости об объекте недвижимости

Описание местоположения земельного участка

Земельный участок			
(вид объекта недвижимости)			
Лист № ___ Раздела **3.2**	Всего листов раздела **3.2:** ___	Всего разделов: **0**	Всего листов выписки: **831**
26.09.2022 № КУВИ-001/2022-169101169			
Кадастровый номер:		**47:13:0000000:22117**	

Сведения о характерных точках границы земельного участка

Система координат: 47.3, 47.3, 47.3,

Выписка из Единого государственного реестра недвижимости об объекте недвижимости

Описание местоположения земельного участка

Земельный участок			
(вид объекта недвижимости)			
Лист № ___ Раздела **3.2**	Всего листов раздела **3.2:** ___	Всего разделов: **0**	Всего листов выписки: **831**
26.09.2022 № КУВИ-001/2022-169101169			
Кадастровый номер:		**47:13:0000000:22117**	

Сведения о характерных точках границы земельного участка

Система координат: 47.3, 47.3, 47.3,

Выписка из Единого государственного реестра недвижимости об объекте недвижимости

Описание местоположения земельного участка

1910

Земельный участок			
(вид объекта недвижимости)			
Лист № ___ Раздела **3.2**	Всего листов раздела **3.2:** ___	Всего разделов: **0**	Всего листов выписки: **831**
26.09.2022 № КУВИ-001/2022-169101169			
Кадастровый номер:		**47:13:0000000:22117**	

Сведения о характерных точках границы земельного участка

Система координат: 47.3, 47.3, 47.3,

Выписка из Единого государственного реестра недвижимости об объекте недвижимости

Описание местоположения земельного участка

1911

Земельный участок			
(вид объекта недвижимости)			
Лист № ___ Раздела **3.2**	Всего листов раздела **3.2:** ___	Всего разделов: **0**	Всего листов выписки: **831**
26.09.2022 № КУВИ-001/2022-169101169			
Кадастровый номер:		**47:13:0000000:22117**	

Сведения о характерных точках границы земельного участка

Система координат: 47.3, 47.3, 47.3,

Выписка из Единого государственного реестра недвижимости об объекте недвижимости

Описание местоположения земельного участка

1912

Земельный участок			
(вид объекта недвижимости)			
Лист № ___ Раздела **3.2**	Всего листов раздела **3.2:** ___	Всего разделов: **0**	Всего листов выписки: **831**
26.09.2022 № КУВИ-001/2022-169101169			
Кадастровый номер:		**47:13:0000000:22117**	

Сведения о характерных точках границы земельного участка

Система координат: 47.3, 47.3, 47.3,

Выписка из Единого государственного реестра недвижимости об объекте недвижимости

Описание местоположения земельного участка

Земельный участок			
(вид объекта недвижимости)			
Лист № ___ Раздела **3.2**	Всего листов раздела **3.2:** ___	Всего разделов: **0**	Всего листов выписки: **831**
26.09.2022 № КУВИ-001/2022-169101169			
Кадастровый номер:		**47:13:0000000:22117**	

Сведения о характерных точках границы земельного участка

Система координат: 47.3, 47.3, 47.3,

Выписка из Единого государственного реестра недвижимости об объекте недвижимости

Описание местоположения земельного участка

Земельный участок			
(вид объекта недвижимости)			
Лист № ___ Раздела **3.2**	Всего листов раздела **3.2:** ___	Всего разделов: **0**	Всего листов выписки: **831**
26.09.2022 № КУВИ-001/2022-169101169			
Кадастровый номер:		**47:13:0000000:22117**	

Сведения о характерных точках границы земельного участка

Система координат: 47.3, 47.3, 47.3,

Выписка из Единого государственного реестра недвижимости об объекте недвижимости

Описание местоположения земельного участка

Земельный участок			
(вид объекта недвижимости)			
Лист № ___ Раздела **3.2**	Всего листов раздела **3.2:** ___	Всего разделов: **0**	Всего листов выписки: **831**
26.09.2022 № КУВИ-001/2022-169101169			
Кадастровый номер:		**47:13:0000000:22117**	

Сведения о характерных точках границы земельного участка

Система координат: 47.3, 47.3, 47.3,

Выписка из Единого государственного реестра недвижимости об объекте недвижимости

Описание местоположения земельного участка

Земельный участок			
(вид объекта недвижимости)			
Лист № ___ Раздела **3.2**	Всего листов раздела **3.2:** ___	Всего разделов: **0**	Всего листов выписки: **831**
26.09.2022 № КУВИ-001/2022-169101169			
Кадастровый номер:	**47:13:0000000:22117**		

Сведения о характерных точках границы земельного участка

Система координат: 47.3, 47.3, 47.3,

Выписка из Единого государственного реестра недвижимости об объекте недвижимости

Описание местоположения земельного участка

Земельный участок			
(вид объекта недвижимости)			
Лист № ___ Раздела **3.2**	Всего листов раздела **3.2:** ___	Всего разделов: **0**	Всего листов выписки: **831**
26.09.2022 № КУВИ-001/2022-169101169			
Кадастровый номер:	**47:13:0000000:22117**		

Сведения о характерных точках границы земельного участка

Система координат: 47.3, 47.3, 47.3,

Выписка из Единого государственного реестра недвижимости об объекте недвижимости

Описание местоположения земельного участка

Земельный участок			
(вид объекта недвижимости)			
Лист № ___ Раздела **3.2**	Всего листов раздела **3.2:** ___	Всего разделов: **0**	Всего листов выписки: **831**
26.09.2022 № КУВИ-001/2022-169101169			
Кадастровый номер:		**47:13:0000000:22117**	

Сведения о характерных точках границы земельного участка

Система координат: 47.3, 47.3, 47.3,

Выписка из Единого государственного реестра недвижимости об объекте недвижимости

Описание местоположения земельного участка

Земельный участок			
(вид объекта недвижимости)			
Лист № ___ Раздела **3.2**	Всего листов раздела **3.2:** ___	Всего разделов: **0**	Всего листов выписки: **831**
26.09.2022 № КУВИ-001/2022-169101169			
Кадастровый номер:		**47:13:0000000:22117**	

Сведения о характерных точках границы земельного участка

Система координат: 47.3, 47.3, 47.3,

Выписка из Единого государственного реестра недвижимости об объекте недвижимости

Описание местоположения земельного участка

Земельный участок			
(вид объекта недвижимости)			
Лист № ___ Раздела **3.2**	Всего листов раздела **3.2:** ___	Всего разделов: **0**	Всего листов выписки: **831**
26.09.2022 № КУВИ-001/2022-169101169			
Кадастровый номер:	**47:13:0000000:22117**		

Сведения о характерных точках границы земельного участка

Система координат: 47.3, 47.3, 47.3,

Выписка из Единого государственного реестра недвижимости об объекте недвижимости

Описание местоположения земельного участка

Земельный участок			
(вид объекта недвижимости)			
Лист № ___ Раздела **3.2**	Всего листов раздела **3.2:** ___	Всего разделов: **0**	Всего листов выписки: **831**
26.09.2022 № КУВИ-001/2022-169101169			
Кадастровый номер:	**47:13:0000000:22117**		

Сведения о характерных точках границы земельного участка

Система координат: 47.3, 47.3, 47.3,

Выписка из Единого государственного реестра недвижимости об объекте недвижимости

Описание местоположения земельного участка

Земельный участок			
(вид объекта недвижимости)			
Лист № ___ Раздела **3.2**	Всего листов раздела **3.2:** ___	Всего разделов: **0**	Всего листов выписки: **831**
26.09.2022 № КУВИ-001/2022-169101169			
Кадастровый номер:		**47:13:0000000:22117**	

Сведения о характерных точках границы земельного участка

Система координат: 47.3, 47.3, 47.3,

Выписка из Единого государственного реестра недвижимости об объекте недвижимости

Описание местоположения земельного участка

Земельный участок			
(вид объекта недвижимости)			
Лист № ___ Раздела **3.2**	Всего листов раздела **3.2:** ___	Всего разделов: **0**	Всего листов выписки: **831**
26.09.2022 № КУВИ-001/2022-169101169			
Кадастровый номер:	**47:13:0000000:22117**		

Сведения о характерных точках границы земельного участка

Система координат: 47.3, 47.3, 47.3,

Выписка из Единого государственного реестра недвижимости об объекте недвижимости

Описание местоположения земельного участка

Земельный участок			
(вид объекта недвижимости)			
Лист № ___ Раздела **3.2**	Всего листов раздела **3.2:** ___	Всего разделов: **0**	Всего листов выписки: **831**
26.09.2022 № КУВИ-001/2022-169101169			
Кадастровый номер:		**47:13:0000000:22117**	

Сведения о характерных точках границы земельного участка

Система координат: 47.3, 47.3, 47.3,

Выписка из Единого государственного реестра недвижимости об объекте недвижимости

Описание местоположения земельного участка

Земельный участок			
(вид объекта недвижимости)			
Лист № ___ Раздела **3.2**	Всего листов раздела **3.2:** ___	Всего разделов: **0**	Всего листов выписки: **831**
26.09.2022 № КУВИ-001/2022-169101169			
Кадастровый номер:		**47:13:0000000:22117**	

Сведения о характерных точках границы земельного участка

Система координат: 47.3, 47.3, 47.3,

Выписка из Единого государственного реестра недвижимости об объекте недвижимости

Описание местоположения земельного участка

Земельный участок			
(вид объекта недвижимости)			
Лист № ___ Раздела **3.2**	Всего листов раздела **3.2:** ___	Всего разделов: **0**	Всего листов выписки: **831**
26.09.2022 № КУВИ-001/2022-169101169			
Кадастровый номер:	**47:13:0000000:22117**		

Сведения о характерных точках границы земельного участка

Система координат: 47.3, 47.3, 47.3,

Выписка из Единого государственного реестра недвижимости об объекте недвижимости

Описание местоположения земельного участка

Земельный участок			
(вид объекта недвижимости)			
Лист № ___ Раздела **3.2**	Всего листов раздела **3.2:** ___	Всего разделов: **0**	Всего листов выписки: **831**
26.09.2022 № КУВИ-001/2022-169101169			
Кадастровый номер:		**47:13:0000000:22117**	

Сведения о характерных точках границы земельного участка

Система координат: 47.3, 47.3, 47.3,

Выписка из Единого государственного реестра недвижимости об объекте недвижимости

Описание местоположения земельного участка

Земельный участок			
(вид объекта недвижимости)			
Лист № ___ Раздела **3.2**	Всего листов раздела **3.2:** ___	Всего разделов: **0**	Всего листов выписки: **831**
26.09.2022 № КУВИ-001/2022-169101169			
Кадастровый номер:		**47:13:0000000:22117**	

Сведения о характерных точках границы земельного участка

Система координат: 47.3, 47.3, 47.3,

Выписка из Единого государственного реестра недвижимости об объекте недвижимости

Описание местоположения земельного участка

Земельный участок			
(вид объекта недвижимости)			
Лист № ___ Раздела **3.2**	Всего листов раздела **3.2:** ___	Всего разделов: **0**	Всего листов выписки: **831**
26.09.2022 № КУВИ-001/2022-169101169			
Кадастровый номер:		**47:13:0000000:22117**	

Сведения о характерных точках границы земельного участка

Система координат: 47.3, 47.3, 47.3,

Выписка из Единого государственного реестра недвижимости об объекте недвижимости

Описание местоположения земельного участка

1930

Земельный участок			
(вид объекта недвижимости)			
Лист № ___ Раздела **3.2**	Всего листов раздела **3.2:** ___	Всего разделов: **0**	Всего листов выписки: **831**
26.09.2022 № КУВИ-001/2022-169101169			
Кадастровый номер:		**47:13:0000000:22117**	

Сведения о характерных точках границы земельного участка

Система координат: 47.3, 47.3, 47.3,

Выписка из Единого государственного реестра недвижимости об объекте недвижимости

Описание местоположения земельного участка

Земельный участок			
(вид объекта недвижимости)			
Лист № ___ Раздела **3.2**	Всего листов раздела **3.2:** ___	Всего разделов: **0**	Всего листов выписки: **831**
26.09.2022 № КУВИ-001/2022-169101169			
Кадастровый номер:		**47:13:0000000:22117**	

Сведения о характерных точках границы земельного участка

Система координат: 47.3, 47.3, 47.3,

Выписка из Единого государственного реестра недвижимости об объекте недвижимости

Описание местоположения земельного участка

Земельный участок			
(вид объекта недвижимости)			
Лист № ___ Раздела **3.2**	Всего листов раздела **3.2:** ___	Всего разделов: **0**	Всего листов выписки: **831**
26.09.2022 № КУВИ-001/2022-169101169			
Кадастровый номер:		**47:13:0000000:22117**	

Сведения о характерных точках границы земельного участка

Система координат: 47.3, 47.3, 47.3,

Выписка из Единого государственного реестра недвижимости об объекте недвижимости

Описание местоположения земельного участка

Земельный участок			
(вид объекта недвижимости)			
Лист № ___ Раздела **3.2**	Всего листов раздела **3.2:** ___	Всего разделов: **0**	Всего листов выписки: **831**
26.09.2022 № КУВИ-001/2022-169101169			
Кадастровый номер:	**47:13:0000000:22117**		

Сведения о характерных точках границы земельного участка

Система координат: 47.3, 47.3, 47.3,

Выписка из Единого государственного реестра недвижимости об объекте недвижимости

Описание местоположения земельного участка

Земельный участок			
(вид объекта недвижимости)			
Лист № ___ Раздела **3.2**	Всего листов раздела **3.2:** ___	Всего разделов: **0**	Всего листов выписки: **831**
26.09.2022 № КУВИ-001/2022-169101169			
Кадастровый номер:		**47:13:0000000:22117**	

Сведения о характерных точках границы земельного участка

Система координат: 47.3, 47.3, 47.3,

Выписка из Единого государственного реестра недвижимости об объекте недвижимости

Описание местоположения земельного участка

Земельный участок			
(вид объекта недвижимости)			
Лист № ___ Раздела **3.2**	Всего листов раздела **3.2:** ___	Всего разделов: **0**	Всего листов выписки: **831**
26.09.2022 № КУВИ-001/2022-169101169			
Кадастровый номер:		**47:13:0000000:22117**	

Сведения о характерных точках границы земельного участка

Система координат: 47.3, 47.3, 47.3,

Выписка из Единого государственного реестра недвижимости об объекте недвижимости

Описание местоположения земельного участка

Земельный участок			
(вид объекта недвижимости)			
Лист № ___ Раздела **3.2**	Всего листов раздела **3.2:** ___	Всего разделов: **0**	Всего листов выписки: **831**
26.09.2022 № КУВИ-001/2022-169101169			
Кадастровый номер:		**47:13:0000000:22117**	

Сведения о характерных точках границы земельного участка

Система координат: 47.3, 47.3, 47.3,

Выписка из Единого государственного реестра недвижимости об объекте недвижимости

Описание местоположения земельного участка

Земельный участок			
(вид объекта недвижимости)			
Лист № ___ Раздела **3.2**	Всего листов раздела **3.2:** ___	Всего разделов: **0**	Всего листов выписки: **831**
26.09.2022 № КУВИ-001/2022-169101169			
Кадастровый номер:		**47:13:0000000:22117**	

Сведения о характерных точках границы земельного участка

Система координат: 47.3, 47.3, 47.3,

Выписка из Единого государственного реестра недвижимости об объекте недвижимости

Описание местоположения земельного участка

Земельный участок			
(вид объекта недвижимости)			
Лист № ___ Раздела **3.2**	Всего листов раздела **3.2:** ___	Всего разделов: **0**	Всего листов выписки: **831**
26.09.2022 № КУВИ-001/2022-169101169			
Кадастровый номер:	**47:13:0000000:22117**		

Сведения о характерных точках границы земельного участка

Система координат: 47.3, 47.3, 47.3,

Выписка из Единого государственного реестра недвижимости об объекте недвижимости

Описание местоположения земельного участка

Земельный участок			
(вид объекта недвижимости)			
Лист № ___ Раздела **3.2**	Всего листов раздела **3.2:** ___	Всего разделов: **0**	Всего листов выписки: **831**
26.09.2022 № КУВИ-001/2022-169101169			
Кадастровый номер:		**47:13:0000000:22117**	

Сведения о характерных точках границы земельного участка

Система координат: 47.3, 47.3, 47.3,

Выписка из Единого государственного реестра недвижимости об объекте недвижимости

Описание местоположения земельного участка

Земельный участок			
(вид объекта недвижимости)			
Лист № ___ Раздела **3.2**	Всего листов раздела **3.2:** ___	Всего разделов: **0**	Всего листов выписки: **831**
26.09.2022 № КУВИ-001/2022-169101169			
Кадастровый номер:		**47:13:0000000:22117**	

Сведения о характерных точках границы земельного участка

Система координат: 47.3, 47.3, 47.3,

Выписка из Единого государственного реестра недвижимости об объекте недвижимости

Описание местоположения земельного участка

Земельный участок			
(вид объекта недвижимости)			
Лист № ___ Раздела **3.2**	Всего листов раздела **3.2:** ___	Всего разделов: **0**	Всего листов выписки: **831**
26.09.2022 № КУВИ-001/2022-169101169			
Кадастровый номер:	**47:13:0000000:22117**		

Сведения о характерных точках границы земельного участка

Система координат: 47.3, 47.3, 47.3,

Выписка из Единого государственного реестра недвижимости об объекте недвижимости

Описание местоположения земельного участка

Земельный участок			
(вид объекта недвижимости)			
Лист № ___ Раздела **3.2**	Всего листов раздела **3.2:** ___	Всего разделов: **0**	Всего листов выписки: **831**
26.09.2022 № КУВИ-001/2022-169101169			
Кадастровый номер:	**47:13:0000000:22117**		

Сведения о характерных точках границы земельного участка

Система координат: 47.3, 47.3, 47.3,

Выписка из Единого государственного реестра недвижимости об объекте недвижимости

Описание местоположения земельного участка

Земельный участок			
(вид объекта недвижимости)			
Лист № ___ Раздела **3.2**	Всего листов раздела **3.2:** ___	Всего разделов: **0**	Всего листов выписки: **831**
26.09.2022 № КУВИ-001/2022-169101169			
Кадастровый номер:		**47:13:0000000:22117**	

Сведения о характерных точках границы земельного участка

Система координат: 47.3, 47.3, 47.3,

Выписка из Единого государственного реестра недвижимости об объекте недвижимости

Описание местоположения земельного участка

Земельный участок			
(вид объекта недвижимости)			
Лист № ___ Раздела **3.2**	Всего листов раздела **3.2:** ___	Всего разделов: **0**	Всего листов выписки: **831**
26.09.2022 № КУВИ-001/2022-169101169			
Кадастровый номер:		**47:13:0000000:22117**	

Сведения о характерных точках границы земельного участка

Система координат: 47.3, 47.3, 47.3,

Выписка из Единого государственного реестра недвижимости об объекте недвижимости

Описание местоположения земельного участка

Земельный участок			
(вид объекта недвижимости)			
Лист № ___ Раздела **3.2**	Всего листов раздела **3.2:** ___	Всего разделов: **0**	Всего листов выписки: **831**
26.09.2022 № КУВИ-001/2022-169101169			
Кадастровый номер:		**47:13:0000000:22117**	

Сведения о характерных точках границы земельного участка

Система координат: 47.3, 47.3, 47.3,

Выписка из Единого государственного реестра недвижимости об объекте недвижимости

Описание местоположения земельного участка

Земельный участок			
(вид объекта недвижимости)			
Лист № ___ Раздела **3.2**	Всего листов раздела **3.2:** ___	Всего разделов: **0**	Всего листов выписки: **831**
26.09.2022 № КУВИ-001/2022-169101169			
Кадастровый номер:		**47:13:0000000:22117**	

Сведения о характерных точках границы земельного участка

Система координат: 47.3, 47.3, 47.3,

Выписка из Единого государственного реестра недвижимости об объекте недвижимости

Описание местоположения земельного участка

Земельный участок			
(вид объекта недвижимости)			
Лист № ___ Раздела **3.2**	Всего листов раздела **3.2:** ___	Всего разделов: **0**	Всего листов выписки: **831**
26.09.2022 № КУВИ-001/2022-169101169			
Кадастровый номер:		**47:13:0000000:22117**	

Сведения о характерных точках границы земельного участка

Система координат: 47.3, 47.3, 47.3,

Выписка из Единого государственного реестра недвижимости об объекте недвижимости

Описание местоположения земельного участка

Земельный участок			
(вид объекта недвижимости)			
Лист № ___ Раздела **3.2**	Всего листов раздела **3.2:** ___	Всего разделов: **0**	Всего листов выписки: **831**
26.09.2022 № КУВИ-001/2022-169101169			
Кадастровый номер:	**47:13:0000000:22117**		

Сведения о характерных точках границы земельного участка

Система координат: 47.3, 47.3, 47.3,

Выписка из Единого государственного реестра недвижимости об объекте недвижимости

Описание местоположения земельного участка

Земельный участок			
(вид объекта недвижимости)			
Лист № ___ Раздела **3.2**	Всего листов раздела **3.2:** ___	Всего разделов: **0**	Всего листов выписки: **831**
26.09.2022 № КУВИ-001/2022-169101169			
Кадастровый номер:		**47:13:0000000:22117**	

Сведения о характерных точках границы земельного участка

Система координат: 47.3, 47.3, 47.3,

Выписка из Единого государственного реестра недвижимости об объекте недвижимости

Описание местоположения земельного участка

Земельный участок			
(вид объекта недвижимости)			
Лист № ___ Раздела **3.2**	Всего листов раздела **3.2:** ___	Всего разделов: **0**	Всего листов выписки: **831**
26.09.2022 № КУВИ-001/2022-169101169			
Кадастровый номер:		**47:13:0000000:22117**	

Сведения о характерных точках границы земельного участка

Система координат: 47.3, 47.3, 47.3,

Выписка из Единого государственного реестра недвижимости об объекте недвижимости

Описание местоположения земельного участка

Земельный участок			
(вид объекта недвижимости)			
Лист № ___ Раздела **3.2**	Всего листов раздела **3.2:** ___	Всего разделов: **0**	Всего листов выписки: **831**
26.09.2022 № КУВИ-001/2022-169101169			
Кадастровый номер:		**47:13:0000000:22117**	

Сведения о характерных точках границы земельного участка

Система координат: 47.3, 47.3, 47.3,

Выписка из Единого государственного реестра недвижимости об объекте недвижимости

Описание местоположения земельного участка

Земельный участок			
(вид объекта недвижимости)			
Лист № ___ Раздела **3.2**	Всего листов раздела **3.2:** ___	Всего разделов: **0**	Всего листов выписки: **831**
26.09.2022 № КУВИ-001/2022-169101169			
Кадастровый номер:		**47:13:0000000:22117**	

Сведения о характерных точках границы земельного участка

Система координат: 47.3, 47.3, 47.3,

Выписка из Единого государственного реестра недвижимости об объекте недвижимости

Описание местоположения земельного участка

Земельный участок			
(вид объекта недвижимости)			
Лист № ___ Раздела **3.2**	Всего листов раздела **3.2:** ___	Всего разделов: **0**	Всего листов выписки: **831**
26.09.2022 № КУВИ-001/2022-169101169			
Кадастровый номер:		**47:13:0000000:22117**	

Сведения о характерных точках границы земельного участка

Система координат: 47.3, 47.3, 47.3,

Выписка из Единого государственного реестра недвижимости об объекте недвижимости

Описание местоположения земельного участка

Земельный участок			
(вид объекта недвижимости)			
Лист № ___ Раздела **3.2**	Всего листов раздела **3.2:** ___	Всего разделов: **0**	Всего листов выписки: **831**
26.09.2022 № КУВИ-001/2022-169101169			
Кадастровый номер:		**47:13:0000000:22117**	

Сведения о характерных точках границы земельного участка

Система координат: 47.3, 47.3, 47.3,

Выписка из Единого государственного реестра недвижимости об объекте недвижимости

Описание местоположения земельного участка

Земельный участок			
(вид объекта недвижимости)			
Лист № ___ Раздела **3.2**	Всего листов раздела **3.2:** ___	Всего разделов: **0**	Всего листов выписки: **831**
26.09.2022 № КУВИ-001/2022-169101169			
Кадастровый номер:		**47:13:0000000:22117**	

Сведения о характерных точках границы земельного участка

Система координат: 47.3, 47.3, 47.3,

Выписка из Единого государственного реестра недвижимости об объекте недвижимости

Описание местоположения земельного участка

Земельный участок			
(вид объекта недвижимости)			
Лист № ___ Раздела **3.2**	Всего листов раздела **3.2:** ___	Всего разделов: **0**	Всего листов выписки: **831**
26.09.2022 № КУВИ-001/2022-169101169			
Кадастровый номер:		**47:13:0000000:22117**	

Сведения о характерных точках границы земельного участка

Система координат: 47.3, 47.3, 47.3,

Выписка из Единого государственного реестра недвижимости об объекте недвижимости

Описание местоположения земельного участка

Земельный участок			
(вид объекта недвижимости)			
Лист № ___ Раздела **3.2**	Всего листов раздела **3.2:** ___	Всего разделов: **0**	Всего листов выписки: **831**
26.09.2022 № КУВИ-001/2022-169101169			
Кадастровый номер:	**47:13:0000000:22117**		

Сведения о характерных точках границы земельного участка

Система координат: 47.3, 47.3, 47.3,

Выписка из Единого государственного реестра недвижимости об объекте недвижимости

Описание местоположения земельного участка

Земельный участок			
(вид объекта недвижимости)			
Лист № ___ Раздела **3.2**	Всего листов раздела **3.2:** ___	Всего разделов: **0**	Всего листов выписки: **831**
26.09.2022 № КУВИ-001/2022-169101169			
Кадастровый номер:		**47:13:0000000:22117**	

Сведения о характерных точках границы земельного участка

Система координат: 47.3, 47.3, 47.3,

Выписка из Единого государственного реестра недвижимости об объекте недвижимости

Описание местоположения земельного участка

Земельный участок			
(вид объекта недвижимости)			
Лист № ___ Раздела **3.2**	Всего листов раздела **3.2:** ___	Всего разделов: **0**	Всего листов выписки: **831**
26.09.2022 № КУВИ-001/2022-169101169			
Кадастровый номер:	**47:13:0000000:22117**		

Сведения о характерных точках границы земельного участка

Система координат: 47.3, 47.3, 47.3,

Выписка из Единого государственного реестра недвижимости об объекте недвижимости

Описание местоположения земельного участка

1960

Земельный участок			
(вид объекта недвижимости)			
Лист № ___ Раздела **3.2**	Всего листов раздела **3.2:** ___	Всего разделов: **0**	Всего листов выписки: **831**
26.09.2022 № КУВИ-001/2022-169101169			
Кадастровый номер:		**47:13:0000000:22117**	

Сведения о характерных точках границы земельного участка

Система координат: 47.3, 47.3, 47.3,

Выписка из Единого государственного реестра недвижимости об объекте недвижимости

Описание местоположения земельного участка

Земельный участок			
(вид объекта недвижимости)			
Лист № ___ Раздела **3.2**	Всего листов раздела **3.2:** ___	Всего разделов: **0**	Всего листов выписки: **831**
26.09.2022 № КУВИ-001/2022-169101169			
Кадастровый номер:		**47:13:0000000:22117**	

Сведения о характерных точках границы земельного участка

Система координат: 47.3, 47.3, 47.3,

Выписка из Единого государственного реестра недвижимости об объекте недвижимости

Описание местоположения земельного участка

Земельный участок			
(вид объекта недвижимости)			
Лист № ___ Раздела **3.2**	Всего листов раздела **3.2:** ___	Всего разделов: **0**	Всего листов выписки: **831**
26.09.2022 № КУВИ-001/2022-169101169			
Кадастровый номер:		**47:13:0000000:22117**	

Сведения о характерных точках границы земельного участка

Система координат: 47.3, 47.3, 47.3,

Выписка из Единого государственного реестра недвижимости об объекте недвижимости

Описание местоположения земельного участка

Земельный участок			
(вид объекта недвижимости)			
Лист № ___ Раздела **3.2**	Всего листов раздела **3.2:** ___	Всего разделов: **0**	Всего листов выписки: **831**
26.09.2022 № КУВИ-001/2022-169101169			
Кадастровый номер:		**47:13:0000000:22117**	

Сведения о характерных точках границы земельного участка

Система координат: 47.3, 47.3, 47.3,

Выписка из Единого государственного реестра недвижимости об объекте недвижимости

Описание местоположения земельного участка

Земельный участок			
(вид объекта недвижимости)			
Лист № ___ Раздела **3.2**	Всего листов раздела **3.2:** ___	Всего разделов: **0**	Всего листов выписки: **831**
26.09.2022 № КУВИ-001/2022-169101169			
Кадастровый номер:		**47:13:0000000:22117**	

Сведения о характерных точках границы земельного участка

Система координат: 47.3, 47.3, 47.3,

Выписка из Единого государственного реестра недвижимости об объекте недвижимости

Описание местоположения земельного участка

Земельный участок			
(вид объекта недвижимости)			
Лист № ___ Раздела **3.2**	Всего листов раздела **3.2:** ___	Всего разделов: **0**	Всего листов выписки: **831**
26.09.2022 № КУВИ-001/2022-169101169			
Кадастровый номер:		**47:13:0000000:22117**	

Сведения о характерных точках границы земельного участка

Система координат: 47.3, 47.3, 47.3,

Выписка из Единого государственного реестра недвижимости об объекте недвижимости

Описание местоположения земельного участка

Земельный участок			
(вид объекта недвижимости)			
Лист № ___ Раздела **3.2**	Всего листов раздела **3.2:** ___	Всего разделов: **0**	Всего листов выписки: **831**
26.09.2022 № КУВИ-001/2022-169101169			
Кадастровый номер:	**47:13:0000000:22117**		

Сведения о характерных точках границы земельного участка

Система координат: 47.3, 47.3, 47.3,

Выписка из Единого государственного реестра недвижимости об объекте недвижимости

Описание местоположения земельного участка

Земельный участок			
(вид объекта недвижимости)			
Лист № ___ Раздела **3.2**	Всего листов раздела **3.2:** ___	Всего разделов: **0**	Всего листов выписки: **831**
26.09.2022 № КУВИ-001/2022-169101169			
Кадастровый номер:	**47:13:0000000:22117**		

Сведения о характерных точках границы земельного участка

Система координат: 47.3, 47.3, 47.3,

Выписка из Единого государственного реестра недвижимости об объекте недвижимости

Описание местоположения земельного участка

Земельный участок			
(вид объекта недвижимости)			
Лист № ___ Раздела **3.2**	Всего листов раздела **3.2:** ___	Всего разделов: **0**	Всего листов выписки: **831**
26.09.2022 № КУВИ-001/2022-169101169			
Кадастровый номер:		**47:13:0000000:22117**	

Сведения о характерных точках границы земельного участка

Система координат: 47.3, 47.3, 47.3,

Выписка из Единого государственного реестра недвижимости об объекте недвижимости

Описание местоположения земельного участка

Земельный участок			
(вид объекта недвижимости)			
Лист № ___ Раздела **3.2**	Всего листов раздела **3.2:** ___	Всего разделов: **0**	Всего листов выписки: **831**
26.09.2022 № КУВИ-001/2022-169101169			
Кадастровый номер:		**47:13:0000000:22117**	

Сведения о характерных точках границы земельного участка

Система координат: 47.3, 47.3, 47.3,

Выписка из Единого государственного реестра недвижимости об объекте недвижимости

Описание местоположения земельного участка

1970

Земельный участок			
(вид объекта недвижимости)			
Лист № ___ Раздела **3.2**	Всего листов раздела **3.2:** ___	Всего разделов: **0**	Всего листов выписки: **831**
26.09.2022 № КУВИ-001/2022-169101169			
Кадастровый номер:	**47:13:0000000:22117**		

Сведения о характерных точках границы земельного участка

Система координат: 47.3, 47.3, 47.3,

Выписка из Единого государственного реестра недвижимости об объекте недвижимости

Описание местоположения земельного участка

Земельный участок			
(вид объекта недвижимости)			
Лист № ___ Раздела **3.2**	Всего листов раздела **3.2:** ___	Всего разделов: **0**	Всего листов выписки: **831**
26.09.2022 № КУВИ-001/2022-169101169			
Кадастровый номер:		**47:13:0000000:22117**	

Сведения о характерных точках границы земельного участка

Система координат: 47.3, 47.3, 47.3,

Выписка из Единого государственного реестра недвижимости об объекте недвижимости

Описание местоположения земельного участка

Земельный участок			
(вид объекта недвижимости)			
Лист № ___ Раздела **3.2**	Всего листов раздела **3.2:** ___	Всего разделов: **0**	Всего листов выписки: **831**
26.09.2022 № КУВИ-001/2022-169101169			
Кадастровый номер:	**47:13:0000000:22117**		

Сведения о характерных точках границы земельного участка

Система координат: 47.3, 47.3, 47.3,

Выписка из Единого государственного реестра недвижимости об объекте недвижимости

Описание местоположения земельного участка

Земельный участок			
(вид объекта недвижимости)			
Лист № ___ Раздела **3.2**	Всего листов раздела **3.2:** ___	Всего разделов: **0**	Всего листов выписки: **831**
26.09.2022 № КУВИ-001/2022-169101169			
Кадастровый номер:		**47:13:0000000:22117**	

Сведения о характерных точках границы земельного участка

Система координат: 47.3, 47.3, 47.3,

Выписка из Единого государственного реестра недвижимости об объекте недвижимости

Описание местоположения земельного участка

Земельный участок			
(вид объекта недвижимости)			
Лист № ___ Раздела **3.2**	Всего листов раздела **3.2:** ___	Всего разделов: **0**	Всего листов выписки: **831**
26.09.2022 № КУВИ-001/2022-169101169			
Кадастровый номер:		**47:13:0000000:22117**	

Сведения о характерных точках границы земельного участка

Система координат: 47.3, 47.3, 47.3,

Выписка из Единого государственного реестра недвижимости об объекте недвижимости

Описание местоположения земельного участка

Земельный участок			
(вид объекта недвижимости)			
Лист № ___ Раздела **3.2**	Всего листов раздела **3.2:** ___	Всего разделов: **0**	Всего листов выписки: **831**
26.09.2022 № КУВИ-001/2022-169101169			
Кадастровый номер:	**47:13:0000000:22117**		

Сведения о характерных точках границы земельного участка

Система координат: 47.3, 47.3, 47.3,

Выписка из Единого государственного реестра недвижимости об объекте недвижимости

Описание местоположения земельного участка

Земельный участок			
(вид объекта недвижимости)			
Лист № ___ Раздела **3.2**	Всего листов раздела **3.2:** ___	Всего разделов: **0**	Всего листов выписки: **831**
26.09.2022 № КУВИ-001/2022-169101169			
Кадастровый номер:		**47:13:0000000:22117**	

Сведения о характерных точках границы земельного участка

Система координат: 47.3, 47.3, 47.3,

Выписка из Единого государственного реестра недвижимости об объекте недвижимости

Описание местоположения земельного участка

Земельный участок			
(вид объекта недвижимости)			
Лист № ___ Раздела **3.2**	Всего листов раздела **3.2:** ___	Всего разделов: **0**	Всего листов выписки: **831**
26.09.2022 № КУВИ-001/2022-169101169			
Кадастровый номер:		**47:13:0000000:22117**	

Сведения о характерных точках границы земельного участка

Система координат: 47.3, 47.3, 47.3,

Выписка из Единого государственного реестра недвижимости об объекте недвижимости

Описание местоположения земельного участка

Земельный участок			
(вид объекта недвижимости)			
Лист № ___ Раздела **3.2**	Всего листов раздела **3.2:** ___	Всего разделов: **0**	Всего листов выписки: **831**
26.09.2022 № КУВИ-001/2022-169101169			
Кадастровый номер:	**47:13:0000000:22117**		

Сведения о характерных точках границы земельного участка

Система координат: 47.3, 47.3, 47.3,

Выписка из Единого государственного реестра недвижимости об объекте недвижимости

Описание местоположения земельного участка

Земельный участок			
(вид объекта недвижимости)			
Лист № ___ Раздела **3.2**	Всего листов раздела **3.2:** ___	Всего разделов: **0**	Всего листов выписки: **831**
26.09.2022 № КУВИ-001/2022-169101169			
Кадастровый номер:		**47:13:0000000:22117**	

Сведения о характерных точках границы земельного участка

Система координат: 47.3, 47.3, 47.3,

Выписка из Единого государственного реестра недвижимости об объекте недвижимости

Описание местоположения земельного участка

1980

Земельный участок			
(вид объекта недвижимости)			
Лист № ___ Раздела **3.2**	Всего листов раздела **3.2:** ___	Всего разделов: **0**	Всего листов выписки: **831**
26.09.2022 № КУВИ-001/2022-169101169			
Кадастровый номер:	**47:13:0000000:22117**		

Сведения о характерных точках границы земельного участка

Система координат: 47.3, 47.3, 47.3,

Выписка из Единого государственного реестра недвижимости об объекте недвижимости

Описание местоположения земельного участка

Земельный участок			
(вид объекта недвижимости)			
Лист № ___ Раздела **3.2**	Всего листов раздела **3.2:** ___	Всего разделов: **0**	Всего листов выписки: **831**
26.09.2022 № КУВИ-001/2022-169101169			
Кадастровый номер:		**47:13:0000000:22117**	

Сведения о характерных точках границы земельного участка

Система координат: 47.3, 47.3, 47.3,

Выписка из Единого государственного реестра недвижимости об объекте недвижимости

Описание местоположения земельного участка

Земельный участок			
(вид объекта недвижимости)			
Лист № ___ Раздела **3.2**	Всего листов раздела **3.2:** ___	Всего разделов: **0**	Всего листов выписки: **831**
26.09.2022 № КУВИ-001/2022-169101169			
Кадастровый номер:	**47:13:0000000:22117**		

Сведения о характерных точках границы земельного участка

Система координат: 47.3, 47.3, 47.3,

Выписка из Единого государственного реестра недвижимости об объекте недвижимости

Описание местоположения земельного участка

Земельный участок			
(вид объекта недвижимости)			
Лист № ___ Раздела **3.2**	Всего листов раздела **3.2:** ___	Всего разделов: **0**	Всего листов выписки: **831**
26.09.2022 № КУВИ-001/2022-169101169			
Кадастровый номер:		**47:13:0000000:22117**	

Сведения о характерных точках границы земельного участка

Система координат: 47.3, 47.3, 47.3,

Выписка из Единого государственного реестра недвижимости об объекте недвижимости

Описание местоположения земельного участка

Земельный участок			
(вид объекта недвижимости)			
Лист № ___ Раздела **3.2**	Всего листов раздела **3.2:** ___	Всего разделов: **0**	Всего листов выписки: **831**
26.09.2022 № КУВИ-001/2022-169101169			
Кадастровый номер:	**47:13:0000000:22117**		

Сведения о характерных точках границы земельного участка

Система координат: 47.3, 47.3, 47.3,

Выписка из Единого государственного реестра недвижимости об объекте недвижимости

Описание местоположения земельного участка

Земельный участок			
(вид объекта недвижимости)			
Лист № ___ Раздела **3.2**	Всего листов раздела **3.2:** ___	Всего разделов: **0**	Всего листов выписки: **831**
26.09.2022 № КУВИ-001/2022-169101169			
Кадастровый номер:		**47:13:0000000:22117**	

Сведения о характерных точках границы земельного участка

Система координат: 47.3, 47.3, 47.3,

Выписка из Единого государственного реестра недвижимости об объекте недвижимости

Описание местоположения земельного участка

Земельный участок			
(вид объекта недвижимости)			
Лист № ___ Раздела **3.2**	Всего листов раздела **3.2:** ___	Всего разделов: **0**	Всего листов выписки: **831**
26.09.2022 № КУВИ-001/2022-169101169			
Кадастровый номер:		**47:13:0000000:22117**	

Сведения о характерных точках границы земельного участка

Система координат: 47.3, 47.3, 47.3,

Выписка из Единого государственного реестра недвижимости об объекте недвижимости

Описание местоположения земельного участка

Земельный участок			
(вид объекта недвижимости)			
Лист № ___ Раздела **3.2**	Всего листов раздела **3.2:** ___	Всего разделов: **0**	Всего листов выписки: **831**
26.09.2022 № КУВИ-001/2022-169101169			
Кадастровый номер:	**47:13:0000000:22117**		

Сведения о характерных точках границы земельного участка

Система координат: 47.3, 47.3, 47.3,

Выписка из Единого государственного реестра недвижимости об объекте недвижимости

Описание местоположения земельного участка

Земельный участок			
(вид объекта недвижимости)			
Лист № ___ Раздела **3.2**	Всего листов раздела **3.2:** ___	Всего разделов: **0**	Всего листов выписки: **831**
26.09.2022 № КУВИ-001/2022-169101169			
Кадастровый номер:		**47:13:0000000:22117**	

Сведения о характерных точках границы земельного участка

Система координат: 47.3, 47.3, 47.3,

Выписка из Единого государственного реестра недвижимости об объекте недвижимости

Описание местоположения земельного участка

Земельный участок			
(вид объекта недвижимости)			
Лист № ___ Раздела **3.2**	Всего листов раздела **3.2:** ___	Всего разделов: **0**	Всего листов выписки: **831**
26.09.2022 № КУВИ-001/2022-169101169			
Кадастровый номер:	**47:13:0000000:22117**		

Сведения о характерных точках границы земельного участка

Система координат: 47.3, 47.3, 47.3,

Выписка из Единого государственного реестра недвижимости об объекте недвижимости

Описание местоположения земельного участка

Земельный участок			
(вид объекта недвижимости)			
Лист № ___ Раздела **3.2**	Всего листов раздела **3.2:** ___	Всего разделов: **0**	Всего листов выписки: **831**
26.09.2022 № КУВИ-001/2022-169101169			
Кадастровый номер:	**47:13:0000000:22117**		

Сведения о характерных точках границы земельного участка

Система координат: 47.3, 47.3, 47.3,

Выписка из Единого государственного реестра недвижимости об объекте недвижимости

Описание местоположения земельного участка

Земельный участок			
(вид объекта недвижимости)			
Лист № ___ Раздела **3.2**	Всего листов раздела **3.2:** ___	Всего разделов: **0**	Всего листов выписки: **831**
26.09.2022 № КУВИ-001/2022-169101169			
Кадастровый номер:	**47:13:0000000:22117**		

Сведения о характерных точках границы земельного участка

Система координат: 47.3, 47.3, 47.3,

Выписка из Единого государственного реестра недвижимости об объекте недвижимости

Описание местоположения земельного участка

Земельный участок			
(вид объекта недвижимости)			
Лист № ___ Раздела **3.2**	Всего листов раздела **3.2:** ___	Всего разделов: **0**	Всего листов выписки: **831**
26.09.2022 № КУВИ-001/2022-169101169			
Кадастровый номер:	**47:13:0000000:22117**		

Сведения о характерных точках границы земельного участка

Система координат: 47.3, 47.3, 47.3,

Выписка из Единого государственного реестра недвижимости об объекте недвижимости

Описание местоположения земельного участка

Земельный участок			
(вид объекта недвижимости)			
Лист № ___ Раздела **3.2**	Всего листов раздела **3.2:** ___	Всего разделов: **0**	Всего листов выписки: **831**
26.09.2022 № КУВИ-001/2022-169101169			
Кадастровый номер:		**47:13:0000000:22117**	

Сведения о характерных точках границы земельного участка

Система координат: 47.3, 47.3, 47.3,

Выписка из Единого государственного реестра недвижимости об объекте недвижимости

Описание местоположения земельного участка

Земельный участок			
(вид объекта недвижимости)			
Лист № ___ Раздела **3.2**	Всего листов раздела **3.2:** ___	Всего разделов: **0**	Всего листов выписки: **831**
26.09.2022 № КУВИ-001/2022-169101169			
Кадастровый номер:	**47:13:0000000:22117**		

Сведения о характерных точках границы земельного участка

Система координат: 47.3, 47.3, 47.3,

Выписка из Единого государственного реестра недвижимости об объекте недвижимости

Описание местоположения земельного участка

Земельный участок			
(вид объекта недвижимости)			
Лист № ___ Раздела **3.2**	Всего листов раздела **3.2:** ___	Всего разделов: **0**	Всего листов выписки: **831**
26.09.2022 № КУВИ-001/2022-169101169			
Кадастровый номер:		**47:13:0000000:22117**	

Сведения о характерных точках границы земельного участка

Система координат: 47.3, 47.3, 47.3,

Выписка из Единого государственного реестра недвижимости об объекте недвижимости

Описание местоположения земельного участка

Земельный участок			
(вид объекта недвижимости)			
Лист № ___ Раздела **3.2**	Всего листов раздела **3.2:** ___	Всего разделов: **0**	Всего листов выписки: **831**
26.09.2022 № КУВИ-001/2022-169101169			
Кадастровый номер:	**47:13:0000000:22117**		

Сведения о характерных точках границы земельного участка

Система координат: 47.3, 47.3, 47.3,

Выписка из Единого государственного реестра недвижимости об объекте недвижимости

Описание местоположения земельного участка

Земельный участок			
(вид объекта недвижимости)			
Лист № ___ Раздела **3.2**	Всего листов раздела **3.2:** ___	Всего разделов: **0**	Всего листов выписки: **831**
26.09.2022 № КУВИ-001/2022-169101169			
Кадастровый номер:		**47:13:0000000:22117**	

Сведения о характерных точках границы земельного участка

Система координат: 47.3, 47.3, 47.3,

Выписка из Единого государственного реестра недвижимости об объекте недвижимости

Описание местоположения земельного участка

Земельный участок			
(вид объекта недвижимости)			
Лист № ___ Раздела **3.2**	Всего листов раздела **3.2:** ___	Всего разделов: **0**	Всего листов выписки: **831**
26.09.2022 № КУВИ-001/2022-169101169			
Кадастровый номер:		**47:13:0000000:22117**	

Сведения о характерных точках границы земельного участка

Система координат: 47.3, 47.3, 47.3,

Выписка из Единого государственного реестра недвижимости об объекте недвижимости

Описание местоположения земельного участка

Земельный участок			
(вид объекта недвижимости)			
Лист № ___ Раздела **3.2**	Всего листов раздела **3.2:** ___	Всего разделов: **0**	Всего листов выписки: **831**
26.09.2022 № КУВИ-001/2022-169101169			
Кадастровый номер:		**47:13:0000000:22117**	

Сведения о характерных точках границы земельного участка

Система координат: 47.3, 47.3, 47.3,

Выписка из Единого государственного реестра недвижимости об объекте недвижимости

Описание местоположения земельного участка

2000

Земельный участок			
(вид объекта недвижимости)			
Лист № ___ Раздела **3.2**	Всего листов раздела **3.2:** ___	Всего разделов: **0**	Всего листов выписки: **831**
26.09.2022 № КУВИ-001/2022-169101169			
Кадастровый номер:		**47:13:0000000:22117**	

Сведения о характерных точках границы земельного участка

Система координат: 47.3, 47.3, 47.3,

Выписка из Единого государственного реестра недвижимости об объекте недвижимости

Описание местоположения земельного участка

2001

Земельный участок			
(вид объекта недвижимости)			
Лист № ___ Раздела **3.2**	Всего листов раздела **3.2:** ___	Всего разделов: **0**	Всего листов выписки: **831**
26.09.2022 № КУВИ-001/2022-169101169			
Кадастровый номер:		**47:13:0000000:22117**	

Сведения о характерных точках границы земельного участка

Система координат: 47.3, 47.3, 47.3,

Выписка из Единого государственного реестра недвижимости об объекте недвижимости

Описание местоположения земельного участка

2002

Земельный участок			
(вид объекта недвижимости)			
Лист № ___ Раздела **3.2**	Всего листов раздела **3.2:** ___	Всего разделов: **0**	Всего листов выписки: **831**
26.09.2022 № КУВИ-001/2022-169101169			
Кадастровый номер:		**47:13:0000000:22117**	

Сведения о характерных точках границы земельного участка

Система координат: 47.3, 47.3, 47.3,

Выписка из Единого государственного реестра недвижимости об объекте недвижимости

Описание местоположения земельного участка

2003

Земельный участок			
(вид объекта недвижимости)			
Лист № ___ Раздела **3.2**	Всего листов раздела **3.2:** ___	Всего разделов: **0**	Всего листов выписки: **831**
26.09.2022 № КУВИ-001/2022-169101169			
Кадастровый номер:		**47:13:0000000:22117**	

Сведения о характерных точках границы земельного участка

Система координат: 47.3, 47.3, 47.3,

Выписка из Единого государственного реестра недвижимости об объекте недвижимости

Описание местоположения земельного участка

2004

Земельный участок			
(вид объекта недвижимости)			
Лист № ___ Раздела **3.2**	Всего листов раздела **3.2:** ___	Всего разделов: **0**	Всего листов выписки: **831**
26.09.2022 № КУВИ-001/2022-169101169			
Кадастровый номер:		**47:13:0000000:22117**	

Сведения о характерных точках границы земельного участка

Система координат: 47.3, 47.3, 47.3,

Выписка из Единого государственного реестра недвижимости об объекте недвижимости

Описание местоположения земельного участка

2005

Земельный участок			
(вид объекта недвижимости)			
Лист № ___ Раздела **3.2**	Всего листов раздела **3.2:** ___	Всего разделов: **0**	Всего листов выписки: **831**
26.09.2022 № КУВИ-001/2022-169101169			
Кадастровый номер:		**47:13:0000000:22117**	

Сведения о характерных точках границы земельного участка

Система координат: 47.3, 47.3, 47.3,

Выписка из Единого государственного реестра недвижимости об объекте недвижимости

Описание местоположения земельного участка

2006

Земельный участок			
(вид объекта недвижимости)			
Лист № ___ Раздела **3.2**	Всего листов раздела **3.2:** ___	Всего разделов: **0**	Всего листов выписки: **831**
26.09.2022 № КУВИ-001/2022-169101169			
Кадастровый номер:		**47:13:0000000:22117**	

Сведения о характерных точках границы земельного участка

Система координат: 47.3, 47.3, 47.3,

Выписка из Единого государственного реестра недвижимости об объекте недвижимости

Описание местоположения земельного участка

2007

Земельный участок			
(вид объекта недвижимости)			
Лист № ___ Раздела **3.2**	Всего листов раздела **3.2:** ___	Всего разделов: **0**	Всего листов выписки: **831**
26.09.2022 № КУВИ-001/2022-169101169			
Кадастровый номер:		**47:13:0000000:22117**	

Сведения о характерных точках границы земельного участка

Система координат: 47.3, 47.3, 47.3,

Выписка из Единого государственного реестра недвижимости об объекте недвижимости

Описание местоположения земельного участка

2008

Земельный участок			
(вид объекта недвижимости)			
Лист № ___ Раздела **3.2**	Всего листов раздела **3.2:** ___	Всего разделов: **0**	Всего листов выписки: **831**
26.09.2022 № КУВИ-001/2022-169101169			
Кадастровый номер:		**47:13:0000000:22117**	

Сведения о характерных точках границы земельного участка

Система координат: 47.3, 47.3, 47.3,

Выписка из Единого государственного реестра недвижимости об объекте недвижимости

Описание местоположения земельного участка

2009

Земельный участок			
(вид объекта недвижимости)			
Лист № ___ Раздела **3.2**	Всего листов раздела **3.2:** ___	Всего разделов: **0**	Всего листов выписки: **831**
26.09.2022 № КУВИ-001/2022-169101169			
Кадастровый номер:		**47:13:0000000:22117**	

Сведения о характерных точках границы земельного участка

Система координат: 47.3, 47.3, 47.3,

Выписка из Единого государственного реестра недвижимости об объекте недвижимости

Описание местоположения земельного участка

2010

Земельный участок			
(вид объекта недвижимости)			
Лист № ___ Раздела **3.2**	Всего листов раздела **3.2:** ___	Всего разделов: **0**	Всего листов выписки: **831**
26.09.2022 № КУВИ-001/2022-169101169			
Кадастровый номер:		**47:13:0000000:22117**	

Сведения о характерных точках границы земельного участка

Система координат: 47.3, 47.3, 47.3,

Выписка из Единого государственного реестра недвижимости об объекте недвижимости

Описание местоположения земельного участка

2011

Земельный участок			
(вид объекта недвижимости)			
Лист № ___ Раздела **3.2**	Всего листов раздела **3.2:** ___	Всего разделов: **0**	Всего листов выписки: **831**
26.09.2022 № КУВИ-001/2022-169101169			
Кадастровый номер:		**47:13:0000000:22117**	

Сведения о характерных точках границы земельного участка

Система координат: 47.3, 47.3, 47.3,

Выписка из Единого государственного реестра недвижимости об объекте недвижимости

Описание местоположения земельного участка

2012

Земельный участок			
(вид объекта недвижимости)			
Лист № ___ Раздела **3.2**	Всего листов раздела **3.2:** ___	Всего разделов: **0**	Всего листов выписки: **831**
26.09.2022 № КУВИ-001/2022-169101169			
Кадастровый номер:		**47:13:0000000:22117**	

Сведения о характерных точках границы земельного участка

Система координат: 47.3, 47.3, 47.3,

Выписка из Единого государственного реестра недвижимости об объекте недвижимости

Описание местоположения земельного участка

2013

Земельный участок			
(вид объекта недвижимости)			
Лист № ___ Раздела **3.2**	Всего листов раздела **3.2:** ___	Всего разделов: **0**	Всего листов выписки: **831**
26.09.2022 № КУВИ-001/2022-169101169			
Кадастровый номер:		**47:13:0000000:22117**	

Сведения о характерных точках границы земельного участка

Система координат: 47.3, 47.3, 47.3,

Выписка из Единого государственного реестра недвижимости об объекте недвижимости

Описание местоположения земельного участка

2014

Земельный участок			
(вид объекта недвижимости)			
Лист № ___ Раздела **3.2**	Всего листов раздела **3.2:** ___	Всего разделов: **0**	Всего листов выписки: **831**
26.09.2022 № КУВИ-001/2022-169101169			
Кадастровый номер:		**47:13:0000000:22117**	

Сведения о характерных точках границы земельного участка

Система координат: 47.3, 47.3, 47.3,

Выписка из Единого государственного реестра недвижимости об объекте недвижимости

Описание местоположения земельного участка

2015

Земельный участок			
(вид объекта недвижимости)			
Лист № ___ Раздела **3.2**	Всего листов раздела **3.2:** ___	Всего разделов: **0**	Всего листов выписки: **831**
26.09.2022 № КУВИ-001/2022-169101169			
Кадастровый номер:		**47:13:0000000:22117**	

Сведения о характерных точках границы земельного участка

Система координат: 47.3, 47.3, 47.3,

Выписка из Единого государственного реестра недвижимости об объекте недвижимости

Описание местоположения земельного участка

2016

Земельный участок			
(вид объекта недвижимости)			
Лист № ___ Раздела **3.2**	Всего листов раздела **3.2:** ___	Всего разделов: **0**	Всего листов выписки: **831**
26.09.2022 № КУВИ-001/2022-169101169			
Кадастровый номер:		**47:13:0000000:22117**	

Сведения о характерных точках границы земельного участка

Система координат: 47.3, 47.3, 47.3,

Выписка из Единого государственного реестра недвижимости об объекте недвижимости

Описание местоположения земельного участка

2017

Земельный участок			
(вид объекта недвижимости)			
Лист № ___ Раздела **3.2**	Всего листов раздела **3.2:** ___	Всего разделов: **0**	Всего листов выписки: **831**
26.09.2022 № КУВИ-001/2022-169101169			
Кадастровый номер:		**47:13:0000000:22117**	

Сведения о характерных точках границы земельного участка

Система координат: 47.3, 47.3, 47.3,

Выписка из Единого государственного реестра недвижимости об объекте недвижимости

Описание местоположения земельного участка

2018

Земельный участок			
(вид объекта недвижимости)			
Лист № ___ Раздела **3.2**	Всего листов раздела **3.2:** ___	Всего разделов: **0**	Всего листов выписки: **831**
26.09.2022 № КУВИ-001/2022-169101169			
Кадастровый номер:		**47:13:0000000:22117**	

Сведения о характерных точках границы земельного участка

Система координат: 47.3, 47.3, 47.3,

Выписка из Единого государственного реестра недвижимости об объекте недвижимости

Описание местоположения земельного участка

2019

Земельный участок			
(вид объекта недвижимости)			
Лист № ___ Раздела **3.2**	Всего листов раздела **3.2:** ___	Всего разделов: **0**	Всего листов выписки: **831**
26.09.2022 № КУВИ-001/2022-169101169			
Кадастровый номер:		**47:13:0000000:22117**	

Сведения о характерных точках границы земельного участка

Система координат: 47.3, 47.3, 47.3,

Выписка из Единого государственного реестра недвижимости об объекте недвижимости

Описание местоположения земельного участка

2020

Земельный участок			
(вид объекта недвижимости)			
Лист № ___ Раздела **3.2**	Всего листов раздела **3.2:** ___	Всего разделов: **0**	Всего листов выписки: **831**
26.09.2022 № КУВИ-001/2022-169101169			
Кадастровый номер:		**47:13:0000000:22117**	

Сведения о характерных точках границы земельного участка

Система координат: 47.3, 47.3, 47.3,

Выписка из Единого государственного реестра недвижимости об объекте недвижимости

Описание местоположения земельного участка

2021

Земельный участок			
(вид объекта недвижимости)			
Лист № ___ Раздела **3.2**	Всего листов раздела **3.2:** ___	Всего разделов: **0**	Всего листов выписки: **831**
26.09.2022 № КУВИ-001/2022-169101169			
Кадастровый номер:		**47:13:0000000:22117**	

Сведения о характерных точках границы земельного участка

Система координат: 47.3, 47.3, 47.3,

Выписка из Единого государственного реестра недвижимости об объекте недвижимости

Описание местоположения земельного участка

2022

Земельный участок			
(вид объекта недвижимости)			
Лист № ___ Раздела **3.2**	Всего листов раздела **3.2:** ___	Всего разделов: **0**	Всего листов выписки: **831**
26.09.2022 № КУВИ-001/2022-169101169			
Кадастровый номер:	**47:13:0000000:22117**		

Сведения о характерных точках границы земельного участка

Система координат: 47.3, 47.3, 47.3,

Выписка из Единого государственного реестра недвижимости об объекте недвижимости

Описание местоположения земельного участка

2023

Земельный участок			
(вид объекта недвижимости)			
Лист № ___ Раздела **3.2**	Всего листов раздела **3.2:** ___	Всего разделов: **0**	Всего листов выписки: **831**
26.09.2022 № КУВИ-001/2022-169101169			
Кадастровый номер:		**47:13:0000000:22117**	

Сведения о характерных точках границы земельного участка

Система координат: 47.3, 47.3, 47.3,

Выписка из Единого государственного реестра недвижимости об объекте недвижимости

Описание местоположения земельного участка

2024

Земельный участок			
(вид объекта недвижимости)			
Лист № ___ Раздела **3.2**	Всего листов раздела **3.2:** ___	Всего разделов: **0**	Всего листов выписки: **831**
26.09.2022 № КУВИ-001/2022-169101169			
Кадастровый номер:	**47:13:0000000:22117**		

Сведения о характерных точках границы земельного участка

Система координат: 47.3, 47.3, 47.3,

Выписка из Единого государственного реестра недвижимости об объекте недвижимости

Описание местоположения земельного участка

2025

Земельный участок			
(вид объекта недвижимости)			
Лист № ___ Раздела **3.2**	Всего листов раздела **3.2:** ___	Всего разделов: **0**	Всего листов выписки: **831**
26.09.2022 № КУВИ-001/2022-169101169			
Кадастровый номер:	**47:13:0000000:22117**		

Сведения о характерных точках границы земельного участка

Система координат: 47.3, 47.3, 47.3,

Выписка из Единого государственного реестра недвижимости об объекте недвижимости

Описание местоположения земельного участка

2026

Земельный участок			
(вид объекта недвижимости)			
Лист № ___ Раздела **3.2**	Всего листов раздела **3.2:** ___	Всего разделов: **0**	Всего листов выписки: **831**
26.09.2022 № КУВИ-001/2022-169101169			
Кадастровый номер:	**47:13:0000000:22117**		

Сведения о характерных точках границы земельного участка

Система координат: 47.3, 47.3, 47.3,

Выписка из Единого государственного реестра недвижимости об объекте недвижимости

Описание местоположения земельного участка

Земельный участок			
(вид объекта недвижимости)			
Лист № ___ Раздела **3.2**	Всего листов раздела **3.2:** ___	Всего разделов: **0**	Всего листов выписки: **831**
26.09.2022 № КУВИ-001/2022-169101169			
Кадастровый номер:		**47:13:0000000:22117**	

Сведения о характерных точках границы земельного участка

Система координат: 47.3, 47.3, 47.3,

Выписка из Единого государственного реестра недвижимости об объекте недвижимости

Описание местоположения земельного участка

Земельный участок			
(вид объекта недвижимости)			
Лист № ___ Раздела **3.2**	Всего листов раздела **3.2:** ___	Всего разделов: **0**	Всего листов выписки: **831**
26.09.2022 № КУВИ-001/2022-169101169			
Кадастровый номер:		**47:13:0000000:22117**	

Сведения о характерных точках границы земельного участка

Система координат: 47.3, 47.3, 47.3,

Выписка из Единого государственного реестра недвижимости об объекте недвижимости

Описание местоположения земельного участка

Земельный участок			
(вид объекта недвижимости)			
Лист № ___ Раздела **3.2**	Всего листов раздела **3.2:** ___	Всего разделов: **0**	Всего листов выписки: **831**
26.09.2022 № КУВИ-001/2022-169101169			
Кадастровый номер:		**47:13:0000000:22117**	

Сведения о характерных точках границы земельного участка

Система координат: 47.3, 47.3, 47.3,

Выписка из Единого государственного реестра недвижимости об объекте недвижимости

Описание местоположения земельного участка

Земельный участок			
(вид объекта недвижимости)			
Лист № ___ Раздела **3.2**	Всего листов раздела **3.2:** ___	Всего разделов: **0**	Всего листов выписки: **831**
26.09.2022 № КУВИ-001/2022-169101169			
Кадастровый номер:		**47:13:0000000:22117**	

Сведения о характерных точках границы земельного участка

Система координат: 47.3, 47.3, 47.3,

Выписка из Единого государственного реестра недвижимости об объекте недвижимости

Описание местоположения земельного участка

Земельный участок			
(вид объекта недвижимости)			
Лист № ___ Раздела **3.2**	Всего листов раздела **3.2:** ___	Всего разделов: **0**	Всего листов выписки: **831**
26.09.2022 № КУВИ-001/2022-169101169			
Кадастровый номер:		**47:13:0000000:22117**	

Сведения о характерных точках границы земельного участка

Система координат: 47.3, 47.3, 47.3,

Выписка из Единого государственного реестра недвижимости об объекте недвижимости

Описание местоположения земельного участка

Земельный участок			
(вид объекта недвижимости)			
Лист № ___ Раздела **3.2**	Всего листов раздела **3.2:** ___	Всего разделов: **0**	Всего листов выписки: **831**
26.09.2022 № КУВИ-001/2022-169101169			
Кадастровый номер:		**47:13:0000000:22117**	

Сведения о характерных точках границы земельного участка

Система координат: 47.3, 47.3, 47.3,

Выписка из Единого государственного реестра недвижимости об объекте недвижимости

Описание местоположения земельного участка

Земельный участок			
(вид объекта недвижимости)			
Лист № ___ Раздела **3.2**	Всего листов раздела **3.2:** ___	Всего разделов: **0**	Всего листов выписки: **831**
26.09.2022 № КУВИ-001/2022-169101169			
Кадастровый номер:		**47:13:0000000:22117**	

Сведения о характерных точках границы земельного участка

Система координат: 47.3, 47.3, 47.3,

Выписка из Единого государственного реестра недвижимости об объекте недвижимости

Описание местоположения земельного участка

Земельный участок			
(вид объекта недвижимости)			
Лист № ___ Раздела **3.2**	Всего листов раздела **3.2:** ___	Всего разделов: **0**	Всего листов выписки: **831**
26.09.2022 № КУВИ-001/2022-169101169			
Кадастровый номер:		**47:13:0000000:22117**	

Сведения о характерных точках границы земельного участка

Система координат: 47.3, 47.3, 47.3,

Выписка из Единого государственного реестра недвижимости об объекте недвижимости

Описание местоположения земельного участка

Земельный участок			
(вид объекта недвижимости)			
Лист № ___ Раздела **3.2**	Всего листов раздела **3.2:** ___	Всего разделов: **0**	Всего листов выписки: **831**
26.09.2022 № КУВИ-001/2022-169101169			
Кадастровый номер:		**47:13:0000000:22117**	

Сведения о характерных точках границы земельного участка

Система координат: 47.3, 47.3, 47.3,

Выписка из Единого государственного реестра недвижимости об объекте недвижимости

Описание местоположения земельного участка

Земельный участок			
(вид объекта недвижимости)			
Лист № ___ Раздела **3.2**	Всего листов раздела **3.2:** ___	Всего разделов: **0**	Всего листов выписки: **831**
26.09.2022 № КУВИ-001/2022-169101169			
Кадастровый номер:		**47:13:0000000:22117**	

Сведения о характерных точках границы земельного участка

Система координат: 47.3, 47.3, 47.3,

Выписка из Единого государственного реестра недвижимости об объекте недвижимости

Описание местоположения земельного участка

Земельный участок			
(вид объекта недвижимости)			
Лист № ___ Раздела **3.2**	Всего листов раздела **3.2:** ___	Всего разделов: **0**	Всего листов выписки: **831**
26.09.2022 № КУВИ-001/2022-169101169			
Кадастровый номер:		**47:13:0000000:22117**	

Сведения о характерных точках границы земельного участка

Система координат: 47.3, 47.3, 47.3,

Выписка из Единого государственного реестра недвижимости об объекте недвижимости

Описание местоположения земельного участка

Земельный участок			
(вид объекта недвижимости)			
Лист № ___ Раздела **3.2**	Всего листов раздела **3.2:** ___	Всего разделов: **0**	Всего листов выписки: **831**
26.09.2022 № КУВИ-001/2022-169101169			
Кадастровый номер:		**47:13:0000000:22117**	

Сведения о характерных точках границы земельного участка

Система координат: 47.3, 47.3, 47.3,

Выписка из Единого государственного реестра недвижимости об объекте недвижимости

Описание местоположения земельного участка

Земельный участок			
(вид объекта недвижимости)			
Лист № ___ Раздела **3.2**	Всего листов раздела **3.2:** ___	Всего разделов: **0**	Всего листов выписки: **831**
26.09.2022 № КУВИ-001/2022-169101169			
Кадастровый номер:		**47:13:0000000:22117**	

Сведения о характерных точках границы земельного участка

Система координат: 47.3, 47.3, 47.3,

Выписка из Единого государственного реестра недвижимости об объекте недвижимости

Описание местоположения земельного участка

2040

Земельный участок			
(вид объекта недвижимости)			
Лист № ___ Раздела **3.2**	Всего листов раздела **3.2:** ___	Всего разделов: **0**	Всего листов выписки: **831**
26.09.2022 № КУВИ-001/2022-169101169			
Кадастровый номер:		**47:13:0000000:22117**	

Сведения о характерных точках границы земельного участка

Система координат: 47.3, 47.3, 47.3,

Выписка из Единого государственного реестра недвижимости об объекте недвижимости

Описание местоположения земельного участка

2041

Земельный участок			
(вид объекта недвижимости)			
Лист № ___ Раздела **3.2**	Всего листов раздела **3.2:** ___	Всего разделов: **0**	Всего листов выписки: **831**
26.09.2022 № КУВИ-001/2022-169101169			
Кадастровый номер:		**47:13:0000000:22117**	

Сведения о характерных точках границы земельного участка

Система координат: 47.3, 47.3, 47.3,

Выписка из Единого государственного реестра недвижимости об объекте недвижимости

Описание местоположения земельного участка

Земельный участок			
(вид объекта недвижимости)			
Лист № ___ Раздела **3.2**	Всего листов раздела **3.2:** ___	Всего разделов: **0**	Всего листов выписки: **831**
26.09.2022 № КУВИ-001/2022-169101169			
Кадастровый номер:		**47:13:0000000:22117**	

Сведения о характерных точках границы земельного участка

Система координат: 47.3, 47.3, 47.3,

Выписка из Единого государственного реестра недвижимости об объекте недвижимости

Описание местоположения земельного участка

Земельный участок			
(вид объекта недвижимости)			
Лист № ___ Раздела **3.2**	Всего листов раздела **3.2:** ___	Всего разделов: **0**	Всего листов выписки: **831**
26.09.2022 № КУВИ-001/2022-169101169			
Кадастровый номер:		**47:13:0000000:22117**	

Сведения о характерных точках границы земельного участка

Система координат: 47.3, 47.3, 47.3,

Выписка из Единого государственного реестра недвижимости об объекте недвижимости

Описание местоположения земельного участка

Земельный участок			
(вид объекта недвижимости)			
Лист № ___ Раздела **3.2**	Всего листов раздела **3.2:** ___	Всего разделов: **0**	Всего листов выписки: **831**
26.09.2022 № КУВИ-001/2022-169101169			
Кадастровый номер:		**47:13:0000000:22117**	

Сведения о характерных точках границы земельного участка

Система координат: 47.3, 47.3, 47.3,

Выписка из Единого государственного реестра недвижимости об объекте недвижимости

Описание местоположения земельного участка

Земельный участок			
(вид объекта недвижимости)			
Лист № ___ Раздела **3.2**	Всего листов раздела **3.2:** ___	Всего разделов: **0**	Всего листов выписки: **831**
26.09.2022 № КУВИ-001/2022-169101169			
Кадастровый номер:		**47:13:0000000:22117**	

Сведения о характерных точках границы земельного участка

Система координат: 47.3, 47.3, 47.3,

Выписка из Единого государственного реестра недвижимости об объекте недвижимости

Описание местоположения земельного участка

Земельный участок			
(вид объекта недвижимости)			
Лист № ___ Раздела **3.2**	Всего листов раздела **3.2:** ___	Всего разделов: **0**	Всего листов выписки: **831**
26.09.2022 № КУВИ-001/2022-169101169			
Кадастровый номер:		**47:13:0000000:22117**	

Сведения о характерных точках границы земельного участка

Система координат: 47.3, 47.3, 47.3,

Выписка из Единого государственного реестра недвижимости об объекте недвижимости

Описание местоположения земельного участка

Земельный участок			
(вид объекта недвижимости)			
Лист № ___ Раздела **3.2**	Всего листов раздела **3.2:** ___	Всего разделов: **0**	Всего листов выписки: **831**
26.09.2022 № КУВИ-001/2022-169101169			
Кадастровый номер:		**47:13:0000000:22117**	

Сведения о характерных точках границы земельного участка

Система координат: 47.3, 47.3, 47.3,

Выписка из Единого государственного реестра недвижимости об объекте недвижимости

Описание местоположения земельного участка

Земельный участок			
(вид объекта недвижимости)			
Лист № ___ Раздела **3.2**	Всего листов раздела **3.2:** ___	Всего разделов: **0**	Всего листов выписки: **831**
26.09.2022 № КУВИ-001/2022-169101169			
Кадастровый номер:		**47:13:0000000:22117**	

Сведения о характерных точках границы земельного участка

Система координат: 47.3, 47.3, 47.3,

Выписка из Единого государственного реестра недвижимости об объекте недвижимости

Описание местоположения земельного участка

Земельный участок			
(вид объекта недвижимости)			
Лист № ___ Раздела **3.2**	Всего листов раздела **3.2:** ___	Всего разделов: **0**	Всего листов выписки: **831**
26.09.2022 № КУВИ-001/2022-169101169			
Кадастровый номер:		**47:13:0000000:22117**	

Сведения о характерных точках границы земельного участка

Система координат: 47.3, 47.3, 47.3,

Выписка из Единого государственного реестра недвижимости об объекте недвижимости

Описание местоположения земельного участка

2050

Земельный участок			
(вид объекта недвижимости)			
Лист № ___ Раздела **3.2**	Всего листов раздела **3.2:** ___	Всего разделов: **0**	Всего листов выписки: **831**
26.09.2022 № КУВИ-001/2022-169101169			
Кадастровый номер:		**47:13:0000000:22117**	

Сведения о характерных точках границы земельного участка

Система координат: 47.3, 47.3, 47.3,

Выписка из Единого государственного реестра недвижимости об объекте недвижимости

Описание местоположения земельного участка

2051

Земельный участок			
(вид объекта недвижимости)			
Лист № ___ Раздела **3.2**	Всего листов раздела **3.2:** ___	Всего разделов: **0**	Всего листов выписки: **831**
26.09.2022 № КУВИ-001/2022-169101169			
Кадастровый номер:	**47:13:0000000:22117**		

Сведения о характерных точках границы земельного участка

Система координат: 47.3, 47.3, 47.3,

Выписка из Единого государственного реестра недвижимости об объекте недвижимости

Описание местоположения земельного участка

Земельный участок			
(вид объекта недвижимости)			
Лист № ___ Раздела **3.2**	Всего листов раздела **3.2:** ___	Всего разделов: **0**	Всего листов выписки: **831**
26.09.2022 № КУВИ-001/2022-169101169			
Кадастровый номер:		**47:13:0000000:22117**	

Сведения о характерных точках границы земельного участка

Система координат: 47.3, 47.3, 47.3,

Выписка из Единого государственного реестра недвижимости об объекте недвижимости

Описание местоположения земельного участка

Земельный участок			
(вид объекта недвижимости)			
Лист № ___ Раздела **3.2**	Всего листов раздела **3.2:** ___	Всего разделов: **0**	Всего листов выписки: **831**
26.09.2022 № КУВИ-001/2022-169101169			
Кадастровый номер:		**47:13:0000000:22117**	

Сведения о характерных точках границы земельного участка

Система координат: 47.3, 47.3, 47.3,

Выписка из Единого государственного реестра недвижимости об объекте недвижимости

Описание местоположения земельного участка

Земельный участок			
(вид объекта недвижимости)			
Лист № ___ Раздела **3.2**	Всего листов раздела **3.2:** ___	Всего разделов: **0**	Всего листов выписки: **831**
26.09.2022 № КУВИ-001/2022-169101169			
Кадастровый номер:		**47:13:0000000:22117**	

Сведения о характерных точках границы земельного участка

Система координат: 47.3, 47.3, 47.3,

Выписка из Единого государственного реестра недвижимости об объекте недвижимости

Описание местоположения земельного участка

Земельный участок			
(вид объекта недвижимости)			
Лист № ___ Раздела **3.2**	Всего листов раздела **3.2:** ___	Всего разделов: **0**	Всего листов выписки: **831**
26.09.2022 № КУВИ-001/2022-169101169			
Кадастровый номер:		**47:13:0000000:22117**	

Сведения о характерных точках границы земельного участка

Система координат: 47.3, 47.3, 47.3,

Выписка из Единого государственного реестра недвижимости об объекте недвижимости

Описание местоположения земельного участка

Земельный участок			
(вид объекта недвижимости)			
Лист № ___ Раздела **3.2**	Всего листов раздела **3.2:** ___	Всего разделов: **0**	Всего листов выписки: **831**
26.09.2022 № КУВИ-001/2022-169101169			
Кадастровый номер:		**47:13:0000000:22117**	

Сведения о характерных точках границы земельного участка

Система координат: 47.3, 47.3, 47.3,

Выписка из Единого государственного реестра недвижимости об объекте недвижимости

Описание местоположения земельного участка

Земельный участок			
(вид объекта недвижимости)			
Лист № ___ Раздела **3.2**	Всего листов раздела **3.2:** ___	Всего разделов: **0**	Всего листов выписки: **831**
26.09.2022 № КУВИ-001/2022-169101169			
Кадастровый номер:		**47:13:0000000:22117**	

Сведения о характерных точках границы земельного участка

Система координат: 47.3, 47.3, 47.3,

Выписка из Единого государственного реестра недвижимости об объекте недвижимости

Описание местоположения земельного участка

Земельный участок			
(вид объекта недвижимости)			
Лист № ___ Раздела **3.2**	Всего листов раздела **3.2:** ___	Всего разделов: **0**	Всего листов выписки: **831**
26.09.2022 № КУВИ-001/2022-169101169			
Кадастровый номер:		**47:13:0000000:22117**	

Сведения о характерных точках границы земельного участка

Система координат: 47.3, 47.3, 47.3,

Выписка из Единого государственного реестра недвижимости об объекте недвижимости

Описание местоположения земельного участка

Земельный участок			
(вид объекта недвижимости)			
Лист № ___ Раздела **3.2**	Всего листов раздела **3.2:** ___	Всего разделов: **0**	Всего листов выписки: **831**
26.09.2022 № КУВИ-001/2022-169101169			
Кадастровый номер:		**47:13:0000000:22117**	

Сведения о характерных точках границы земельного участка

Система координат: 47.3, 47.3, 47.3,

Выписка из Единого государственного реестра недвижимости об объекте недвижимости

Описание местоположения земельного участка

2060

Земельный участок			
(вид объекта недвижимости)			
Лист № ___ Раздела **3.2**	Всего листов раздела **3.2:** ___	Всего разделов: **0**	Всего листов выписки: **831**
26.09.2022 № КУВИ-001/2022-169101169			
Кадастровый номер:		**47:13:0000000:22117**	

Сведения о характерных точках границы земельного участка

Система координат: 47.3, 47.3, 47.3,

Выписка из Единого государственного реестра недвижимости об объекте недвижимости

Описание местоположения земельного участка

2061

Земельный участок			
(вид объекта недвижимости)			
Лист № ___ Раздела **3.2**	Всего листов раздела **3.2:** ___	Всего разделов: **0**	Всего листов выписки: **831**
26.09.2022 № КУВИ-001/2022-169101169			
Кадастровый номер:		**47:13:0000000:22117**	

Сведения о характерных точках границы земельного участка

Система координат: 47.3, 47.3, 47.3,

Выписка из Единого государственного реестра недвижимости об объекте недвижимости

Описание местоположения земельного участка

Земельный участок			
(вид объекта недвижимости)			
Лист № ___ Раздела **3.2**	Всего листов раздела **3.2:** ___	Всего разделов: **0**	Всего листов выписки: **831**
26.09.2022 № КУВИ-001/2022-169101169			
Кадастровый номер:		**47:13:0000000:22117**	

Сведения о характерных точках границы земельного участка

Система координат: 47.3, 47.3, 47.3,

Выписка из Единого государственного реестра недвижимости об объекте недвижимости

Описание местоположения земельного участка

Земельный участок			
(вид объекта недвижимости)			
Лист № ___ Раздела **3.2**	Всего листов раздела **3.2:** ___	Всего разделов: **0**	Всего листов выписки: **831**
26.09.2022 № КУВИ-001/2022-169101169			
Кадастровый номер:		**47:13:0000000:22117**	

Сведения о характерных точках границы земельного участка

Система координат: 47.3, 47.3, 47.3,

Выписка из Единого государственного реестра недвижимости об объекте недвижимости

Описание местоположения земельного участка

Земельный участок			
(вид объекта недвижимости)			
Лист № ___ Раздела **3.2**	Всего листов раздела **3.2:** ___	Всего разделов: **0**	Всего листов выписки: **831**
26.09.2022 № КУВИ-001/2022-169101169			
Кадастровый номер:	**47:13:0000000:22117**		

Сведения о характерных точках границы земельного участка

Система координат: 47.3, 47.3, 47.3,

Выписка из Единого государственного реестра недвижимости об объекте недвижимости

Описание местоположения земельного участка

Земельный участок			
(вид объекта недвижимости)			
Лист № ___ Раздела **3.2**	Всего листов раздела **3.2:** ___	Всего разделов: **0**	Всего листов выписки: **831**
26.09.2022 № КУВИ-001/2022-169101169			
Кадастровый номер:		**47:13:0000000:22117**	

Сведения о характерных точках границы земельного участка

Система координат: 47.3, 47.3, 47.3,

Выписка из Единого государственного реестра недвижимости об объекте недвижимости

Описание местоположения земельного участка

Земельный участок			
(вид объекта недвижимости)			
Лист № ___ Раздела **3.2**	Всего листов раздела **3.2:** ___	Всего разделов: **0**	Всего листов выписки: **831**
26.09.2022 № КУВИ-001/2022-169101169			
Кадастровый номер:		**47:13:0000000:22117**	

Сведения о характерных точках границы земельного участка

Система координат: 47.3, 47.3, 47.3,

Выписка из Единого государственного реестра недвижимости об объекте недвижимости

Описание местоположения земельного участка

Земельный участок			
(вид объекта недвижимости)			
Лист № ___ Раздела **3.2**	Всего листов раздела **3.2:** ___	Всего разделов: **0**	Всего листов выписки: **831**
26.09.2022 № КУВИ-001/2022-169101169			
Кадастровый номер:	**47:13:0000000:22117**		

Сведения о характерных точках границы земельного участка

Система координат: 47.3, 47.3, 47.3,

Выписка из Единого государственного реестра недвижимости об объекте недвижимости

Описание местоположения земельного участка

Земельный участок			
(вид объекта недвижимости)			
Лист № ___ Раздела **3.2**	Всего листов раздела **3.2:** ___	Всего разделов: **0**	Всего листов выписки: **831**
26.09.2022 № КУВИ-001/2022-169101169			
Кадастровый номер:		**47:13:0000000:22117**	

Сведения о характерных точках границы земельного участка

Система координат: 47.3, 47.3, 47.3,

Выписка из Единого государственного реестра недвижимости об объекте недвижимости

Описание местоположения земельного участка

Земельный участок			
(вид объекта недвижимости)			
Лист № ___ Раздела **3.2**	Всего листов раздела **3.2:** ___	Всего разделов: **0**	Всего листов выписки: **831**
26.09.2022 № КУВИ-001/2022-169101169			
Кадастровый номер:		**47:13:0000000:22117**	

Сведения о характерных точках границы земельного участка

Система координат: 47.3, 47.3, 47.3,

Выписка из Единого государственного реестра недвижимости об объекте недвижимости

Описание местоположения земельного участка

2070

Земельный участок			
(вид объекта недвижимости)			
Лист № ___ Раздела **3.2**	Всего листов раздела **3.2:** ___	Всего разделов: **0**	Всего листов выписки: **831**
26.09.2022 № КУВИ-001/2022-169101169			
Кадастровый номер:		**47:13:0000000:22117**	

Сведения о характерных точках границы земельного участка

Система координат: 47.3, 47.3, 47.3,

Выписка из Единого государственного реестра недвижимости об объекте недвижимости

Описание местоположения земельного участка

Земельный участок			
(вид объекта недвижимости)			
Лист № ___ Раздела **3.2**	Всего листов раздела **3.2:** ___	Всего разделов: **0**	Всего листов выписки: **831**
26.09.2022 № КУВИ-001/2022-169101169			
Кадастровый номер:		**47:13:0000000:22117**	

Сведения о характерных точках границы земельного участка

Система координат: 47.3, 47.3, 47.3,

Выписка из Единого государственного реестра недвижимости об объекте недвижимости

Описание местоположения земельного участка

Земельный участок			
(вид объекта недвижимости)			
Лист № ___ Раздела **3.2**	Всего листов раздела **3.2:** ___	Всего разделов: **0**	Всего листов выписки: **831**
26.09.2022 № КУВИ-001/2022-169101169			
Кадастровый номер:		**47:13:0000000:22117**	

Сведения о характерных точках границы земельного участка

Система координат: 47.3, 47.3, 47.3,

Выписка из Единого государственного реестра недвижимости об объекте недвижимости

Описание местоположения земельного участка

Земельный участок			
(вид объекта недвижимости)			
Лист № ___ Раздела **3.2**	Всего листов раздела **3.2:** ___	Всего разделов: **0**	Всего листов выписки: **831**
26.09.2022 № КУВИ-001/2022-169101169			
Кадастровый номер:		**47:13:0000000:22117**	

Сведения о характерных точках границы земельного участка

Система координат: 47.3, 47.3, 47.3,

Выписка из Единого государственного реестра недвижимости об объекте недвижимости

Описание местоположения земельного участка

Земельный участок			
(вид объекта недвижимости)			
Лист № ___ Раздела **3.2**	Всего листов раздела **3.2:** ___	Всего разделов: **0**	Всего листов выписки: **831**
26.09.2022 № КУВИ-001/2022-169101169			
Кадастровый номер:		**47:13:0000000:22117**	

Сведения о характерных точках границы земельного участка

Система координат: 47.3, 47.3, 47.3,

Выписка из Единого государственного реестра недвижимости об объекте недвижимости

Описание местоположения земельного участка

Земельный участок			
(вид объекта недвижимости)			
Лист № ___ Раздела **3.2**	Всего листов раздела **3.2:** ___	Всего разделов: **0**	Всего листов выписки: **831**
26.09.2022 № КУВИ-001/2022-169101169			
Кадастровый номер:		**47:13:0000000:22117**	

Сведения о характерных точках границы земельного участка

Система координат: 47.3, 47.3, 47.3,

Выписка из Единого государственного реестра недвижимости об объекте недвижимости

Описание местоположения земельного участка

Земельный участок			
(вид объекта недвижимости)			
Лист № ___ Раздела **3.2**	Всего листов раздела **3.2:** ___	Всего разделов: **0**	Всего листов выписки: **831**
26.09.2022 № КУВИ-001/2022-169101169			
Кадастровый номер:		**47:13:0000000:22117**	

Сведения о характерных точках границы земельного участка

Система координат: 47.3, 47.3, 47.3,

Выписка из Единого государственного реестра недвижимости об объекте недвижимости

Описание местоположения земельного участка

Земельный участок			
(вид объекта недвижимости)			
Лист № ___ Раздела **3.2**	Всего листов раздела **3.2:** ___	Всего разделов: **0**	Всего листов выписки: **831**
26.09.2022 № КУВИ-001/2022-169101169			
Кадастровый номер:		**47:13:0000000:22117**	

Сведения о характерных точках границы земельного участка

Система координат: 47.3, 47.3, 47.3,

Выписка из Единого государственного реестра недвижимости об объекте недвижимости

Описание местоположения земельного участка

Земельный участок			
(вид объекта недвижимости)			
Лист № ___ Раздела **3.2**	Всего листов раздела **3.2:** ___	Всего разделов: **0**	Всего листов выписки: **831**
26.09.2022 № КУВИ-001/2022-169101169			
Кадастровый номер:		**47:13:0000000:22117**	

Сведения о характерных точках границы земельного участка

Система координат: 47.3, 47.3, 47.3,

Выписка из Единого государственного реестра недвижимости об объекте недвижимости

Описание местоположения земельного участка

Земельный участок			
(вид объекта недвижимости)			
Лист № ___ Раздела **3.2**	Всего листов раздела **3.2:** ___	Всего разделов: **0**	Всего листов выписки: **831**
26.09.2022 № КУВИ-001/2022-169101169			
Кадастровый номер:		**47:13:0000000:22117**	

Сведения о характерных точках границы земельного участка

Система координат: 47.3, 47.3, 47.3,

Выписка из Единого государственного реестра недвижимости об объекте недвижимости

Описание местоположения земельного участка

2080

Земельный участок			
(вид объекта недвижимости)			
Лист № ___ Раздела **3.2**	Всего листов раздела **3.2:** ___	Всего разделов: **0**	Всего листов выписки: **831**
26.09.2022 № КУВИ-001/2022-169101169			
Кадастровый номер:		**47:13:0000000:22117**	

Сведения о характерных точках границы земельного участка

Система координат: 47.3, 47.3, 47.3,

Выписка из Единого государственного реестра недвижимости об объекте недвижимости

Описание местоположения земельного участка

Земельный участок			
(вид объекта недвижимости)			
Лист № ___ Раздела **3.2**	Всего листов раздела **3.2:** ___	Всего разделов: **0**	Всего листов выписки: **831**
26.09.2022 № КУВИ-001/2022-169101169			
Кадастровый номер:		**47:13:0000000:22117**	

Сведения о характерных точках границы земельного участка

Система координат: 47.3, 47.3, 47.3,

Выписка из Единого государственного реестра недвижимости об объекте недвижимости

Описание местоположения земельного участка

Земельный участок			
(вид объекта недвижимости)			
Лист № ___ Раздела **3.2**	Всего листов раздела **3.2:** ___	Всего разделов: **0**	Всего листов выписки: **831**
26.09.2022 № КУВИ-001/2022-169101169			
Кадастровый номер:		**47:13:0000000:22117**	

Сведения о характерных точках границы земельного участка

Система координат: 47.3, 47.3, 47.3,

Выписка из Единого государственного реестра недвижимости об объекте недвижимости

Описание местоположения земельного участка

Земельный участок			
(вид объекта недвижимости)			
Лист № ___ Раздела **3.2**	Всего листов раздела **3.2:** ___	Всего разделов: **0**	Всего листов выписки: **831**
26.09.2022 № КУВИ-001/2022-169101169			
Кадастровый номер:		**47:13:0000000:22117**	

Сведения о характерных точках границы земельного участка

Система координат: 47.3, 47.3, 47.3,

Выписка из Единого государственного реестра недвижимости об объекте недвижимости

Описание местоположения земельного участка

Земельный участок			
(вид объекта недвижимости)			
Лист № ___ Раздела **3.2**	Всего листов раздела **3.2:** ___	Всего разделов: **0**	Всего листов выписки: **831**
26.09.2022 № КУВИ-001/2022-169101169			
Кадастровый номер:		**47:13:0000000:22117**	

Сведения о характерных точках границы земельного участка

Система координат: 47.3, 47.3, 47.3,

Выписка из Единого государственного реестра недвижимости об объекте недвижимости

Описание местоположения земельного участка

Земельный участок			
(вид объекта недвижимости)			
Лист № ___ Раздела **3.2**	Всего листов раздела **3.2:** ___	Всего разделов: **0**	Всего листов выписки: **831**
26.09.2022 № КУВИ-001/2022-169101169			
Кадастровый номер:		**47:13:0000000:22117**	

Сведения о характерных точках границы земельного участка

Система координат: 47.3, 47.3, 47.3,

Выписка из Единого государственного реестра недвижимости об объекте недвижимости

Описание местоположения земельного участка

Земельный участок			
(вид объекта недвижимости)			
Лист № ___ Раздела **3.2**	Всего листов раздела **3.2:** ___	Всего разделов: **0**	Всего листов выписки: **831**
26.09.2022 № КУВИ-001/2022-169101169			
Кадастровый номер:		**47:13:0000000:22117**	

Сведения о характерных точках границы земельного участка

Система координат: 47.3, 47.3, 47.3,

Выписка из Единого государственного реестра недвижимости об объекте недвижимости

Описание местоположения земельного участка

Земельный участок			
(вид объекта недвижимости)			
Лист № ___ Раздела **3.2**	Всего листов раздела **3.2:** ___	Всего разделов: **0**	Всего листов выписки: **831**
26.09.2022 № КУВИ-001/2022-169101169			
Кадастровый номер:		**47:13:0000000:22117**	

Сведения о характерных точках границы земельного участка

Система координат: 47.3, 47.3, 47.3,

Выписка из Единого государственного реестра недвижимости об объекте недвижимости

Описание местоположения земельного участка

Земельный участок			
(вид объекта недвижимости)			
Лист № ___ Раздела **3.2**	Всего листов раздела **3.2:** ___	Всего разделов: **0**	Всего листов выписки: **831**
26.09.2022 № КУВИ-001/2022-169101169			
Кадастровый номер:		**47:13:0000000:22117**	

Сведения о характерных точках границы земельного участка

Система координат: 47.3, 47.3, 47.3,

Выписка из Единого государственного реестра недвижимости об объекте недвижимости

Описание местоположения земельного участка

Земельный участок			
(вид объекта недвижимости)			
Лист № ___ Раздела **3.2**	Всего листов раздела **3.2:** ___	Всего разделов: **0**	Всего листов выписки: **831**
26.09.2022 № КУВИ-001/2022-169101169			
Кадастровый номер:		**47:13:0000000:22117**	

Сведения о характерных точках границы земельного участка

Система координат: 47.3, 47.3, 47.3,

Выписка из Единого государственного реестра недвижимости об объекте недвижимости

Описание местоположения земельного участка

2090

Земельный участок			
(вид объекта недвижимости)			
Лист № ___ Раздела **3.2**	Всего листов раздела **3.2:** ___	Всего разделов: **0**	Всего листов выписки: **831**
26.09.2022 № КУВИ-001/2022-169101169			
Кадастровый номер:		**47:13:0000000:22117**	

Сведения о характерных точках границы земельного участка

Система координат: 47.3, 47.3, 47.3,

Выписка из Единого государственного реестра недвижимости об объекте недвижимости

Описание местоположения земельного участка

2091

Земельный участок			
(вид объекта недвижимости)			
Лист № ___ Раздела **3.2**	Всего листов раздела **3.2:** ___	Всего разделов: **0**	Всего листов выписки: **831**
26.09.2022 № КУВИ-001/2022-169101169			
Кадастровый номер:		**47:13:0000000:22117**	

Сведения о характерных точках границы земельного участка

Система координат: 47.3, 47.3, 47.3,

Выписка из Единого государственного реестра недвижимости об объекте недвижимости

Описание местоположения земельного участка

Земельный участок			
(вид объекта недвижимости)			
Лист № ___ Раздела **3.2**	Всего листов раздела **3.2:** ___	Всего разделов: **0**	Всего листов выписки: **831**
26.09.2022 № КУВИ-001/2022-169101169			
Кадастровый номер:	**47:13:0000000:22117**		

Сведения о характерных точках границы земельного участка

Система координат: 47.3, 47.3, 47.3,

Выписка из Единого государственного реестра недвижимости об объекте недвижимости

Описание местоположения земельного участка

Земельный участок			
(вид объекта недвижимости)			
Лист № ___ Раздела **3.2**	Всего листов раздела **3.2:** ___	Всего разделов: **0**	Всего листов выписки: **831**
26.09.2022 № КУВИ-001/2022-169101169			
Кадастровый номер:		**47:13:0000000:22117**	

Сведения о характерных точках границы земельного участка

Система координат: 47.3, 47.3, 47.3,

Выписка из Единого государственного реестра недвижимости об объекте недвижимости

Описание местоположения земельного участка

Земельный участок			
(вид объекта недвижимости)			
Лист № ___ Раздела **3.2**	Всего листов раздела **3.2:** ___	Всего разделов: **0**	Всего листов выписки: **831**
26.09.2022 № КУВИ-001/2022-169101169			
Кадастровый номер:		**47:13:0000000:22117**	

Сведения о характерных точках границы земельного участка

Система координат: 47.3, 47.3, 47.3,

Выписка из Единого государственного реестра недвижимости об объекте недвижимости

Описание местоположения земельного участка

Земельный участок			
(вид объекта недвижимости)			
Лист № ___ Раздела **3.2**	Всего листов раздела **3.2:** ___	Всего разделов: **0**	Всего листов выписки: **831**
26.09.2022 № КУВИ-001/2022-169101169			
Кадастровый номер:		**47:13:0000000:22117**	

Сведения о характерных точках границы земельного участка

Система координат: 47.3, 47.3, 47.3,

Выписка из Единого государственного реестра недвижимости об объекте недвижимости

Описание местоположения земельного участка

Земельный участок			
(вид объекта недвижимости)			
Лист № ___ Раздела **3.2**	Всего листов раздела **3.2:** ___	Всего разделов: **0**	Всего листов выписки: **831**
26.09.2022 № КУВИ-001/2022-169101169			
Кадастровый номер:	**47:13:0000000:22117**		

Сведения о характерных точках границы земельного участка

Система координат: 47.3, 47.3, 47.3,

Выписка из Единого государственного реестра недвижимости об объекте недвижимости

Описание местоположения земельного участка

Земельный участок			
(вид объекта недвижимости)			
Лист № ___ Раздела **3.2**	Всего листов раздела **3.2:** ___	Всего разделов: **0**	Всего листов выписки: **831**
26.09.2022 № КУВИ-001/2022-169101169			
Кадастровый номер:		**47:13:0000000:22117**	

Сведения о характерных точках границы земельного участка

Система координат: 47.3, 47.3, 47.3,

Выписка из Единого государственного реестра недвижимости об объекте недвижимости

Описание местоположения земельного участка

Земельный участок			
(вид объекта недвижимости)			
Лист № ___ Раздела **3.2**	Всего листов раздела **3.2:** ___	Всего разделов: **0**	Всего листов выписки: **831**
26.09.2022 № КУВИ-001/2022-169101169			
Кадастровый номер:		**47:13:0000000:22117**	

Сведения о характерных точках границы земельного участка

Система координат: 47.3, 47.3, 47.3,

Выписка из Единого государственного реестра недвижимости об объекте недвижимости

Описание местоположения земельного участка

Земельный участок			
(вид объекта недвижимости)			
Лист № ___ Раздела **3.2**	Всего листов раздела **3.2:** ___	Всего разделов: **0**	Всего листов выписки: **831**
26.09.2022 № КУВИ-001/2022-169101169			
Кадастровый номер:		**47:13:0000000:22117**	

Сведения о характерных точках границы земельного участка

Система координат: 47.3, 47.3, 47.3,

Выписка из Единого государственного реестра недвижимости об объекте недвижимости

Описание местоположения земельного участка

2100

Земельный участок			
(вид объекта недвижимости)			
Лист № ___ Раздела **3.2**	Всего листов раздела **3.2:** ___	Всего разделов: **0**	Всего листов выписки: **831**
26.09.2022 № КУВИ-001/2022-169101169			
Кадастровый номер:		**47:13:0000000:22117**	

Сведения о характерных точках границы земельного участка

Система координат: 47.3, 47.3, 47.3,

Выписка из Единого государственного реестра недвижимости об объекте недвижимости

Описание местоположения земельного участка

2101

Земельный участок			
(вид объекта недвижимости)			
Лист № ___ Раздела **3.2**	Всего листов раздела **3.2:** ___	Всего разделов: **0**	Всего листов выписки: **831**
26.09.2022 № КУВИ-001/2022-169101169			
Кадастровый номер:		**47:13:0000000:22117**	

Сведения о характерных точках границы земельного участка

Система координат: 47.3, 47.3, 47.3,

Выписка из Единого государственного реестра недвижимости об объекте недвижимости

Описание местоположения земельного участка

2102

Земельный участок			
(вид объекта недвижимости)			
Лист № ___ Раздела **3.2**	Всего листов раздела **3.2:** ___	Всего разделов: **0**	Всего листов выписки: **831**
26.09.2022 № КУВИ-001/2022-169101169			
Кадастровый номер:		**47:13:0000000:22117**	

Сведения о характерных точках границы земельного участка

Система координат: 47.3, 47.3, 47.3,

Выписка из Единого государственного реестра недвижимости об объекте недвижимости

Описание местоположения земельного участка

2103

Земельный участок			
(вид объекта недвижимости)			
Лист № ___ Раздела **3.2**	Всего листов раздела **3.2:** ___	Всего разделов: **0**	Всего листов выписки: **831**
26.09.2022 № КУВИ-001/2022-169101169			
Кадастровый номер:	**47:13:0000000:22117**		

Сведения о характерных точках границы земельного участка

Система координат: 47.3, 47.3, 47.3,

Выписка из Единого государственного реестра недвижимости об объекте недвижимости

Описание местоположения земельного участка

2104

Земельный участок			
(вид объекта недвижимости)			
Лист № ___ Раздела **3.2**	Всего листов раздела **3.2:** ___	Всего разделов: **0**	Всего листов выписки: **831**
26.09.2022 № КУВИ-001/2022-169101169			
Кадастровый номер:	**47:13:0000000:22117**		

Сведения о характерных точках границы земельного участка

Система координат: 47.3, 47.3, 47.3,

Выписка из Единого государственного реестра недвижимости об объекте недвижимости

Описание местоположения земельного участка

2105

Земельный участок			
(вид объекта недвижимости)			
Лист № ___ Раздела **3.2**	Всего листов раздела **3.2:** ___	Всего разделов: **0**	Всего листов выписки: **831**
26.09.2022 № КУВИ-001/2022-169101169			
Кадастровый номер:		**47:13:0000000:22117**	

Сведения о характерных точках границы земельного участка

Система координат: 47.3, 47.3, 47.3,

Выписка из Единого государственного реестра недвижимости об объекте недвижимости

Описание местоположения земельного участка

2106

Земельный участок			
(вид объекта недвижимости)			
Лист № ___ Раздела **3.2**	Всего листов раздела **3.2:** ___	Всего разделов: **0**	Всего листов выписки: **831**
26.09.2022 № КУВИ-001/2022-169101169			
Кадастровый номер:		**47:13:0000000:22117**	

Сведения о характерных точках границы земельного участка

Система координат: 47.3, 47.3, 47.3,

Выписка из Единого государственного реестра недвижимости об объекте недвижимости

Описание местоположения земельного участка

2107

Земельный участок			
(вид объекта недвижимости)			
Лист № ___ Раздела **3.2**	Всего листов раздела **3.2:** ___	Всего разделов: **0**	Всего листов выписки: **831**
26.09.2022 № КУВИ-001/2022-169101169			
Кадастровый номер:	**47:13:0000000:22117**		

Сведения о характерных точках границы земельного участка

Система координат: 47.3, 47.3, 47.3,

Выписка из Единого государственного реестра недвижимости об объекте недвижимости

Описание местоположения земельного участка

2108

Земельный участок			
(вид объекта недвижимости)			
Лист № ___ Раздела **3.2**	Всего листов раздела **3.2:** ___	Всего разделов: **0**	Всего листов выписки: **831**
26.09.2022 № КУВИ-001/2022-169101169			
Кадастровый номер:		**47:13:0000000:22117**	

Сведения о характерных точках границы земельного участка

Система координат: 47.3, 47.3, 47.3,

Выписка из Единого государственного реестра недвижимости об объекте недвижимости

Описание местоположения земельного участка

2109

Земельный участок			
(вид объекта недвижимости)			
Лист № ___ Раздела **3.2**	Всего листов раздела **3.2:** ___	Всего разделов: **0**	Всего листов выписки: **831**
26.09.2022 № КУВИ-001/2022-169101169			
Кадастровый номер:		**47:13:0000000:22117**	

Сведения о характерных точках границы земельного участка

Система координат: 47.3, 47.3, 47.3,

Выписка из Единого государственного реестра недвижимости об объекте недвижимости

Описание местоположения земельного участка

2110

Земельный участок			
(вид объекта недвижимости)			
Лист № ___ Раздела **3.2**	Всего листов раздела **3.2:** ___	Всего разделов: **0**	Всего листов выписки: **831**
26.09.2022 № КУВИ-001/2022-169101169			
Кадастровый номер:		**47:13:0000000:22117**	

Сведения о характерных точках границы земельного участка

Система координат: 47.3, 47.3, 47.3,

Выписка из Единого государственного реестра недвижимости об объекте недвижимости

Описание местоположения земельного участка

2111

Земельный участок			
(вид объекта недвижимости)			
Лист № ___ Раздела **3.2**	Всего листов раздела **3.2:** ___	Всего разделов: **0**	Всего листов выписки: **831**
26.09.2022 № КУВИ-001/2022-169101169			
Кадастровый номер:		**47:13:0000000:22117**	

Сведения о характерных точках границы земельного участка

Система координат: 47.3, 47.3, 47.3,

Выписка из Единого государственного реестра недвижимости об объекте недвижимости

Описание местоположения земельного участка

2112

Земельный участок			
(вид объекта недвижимости)			
Лист № ___ Раздела **3.2**	Всего листов раздела **3.2:** ___	Всего разделов: **0**	Всего листов выписки: **831**
26.09.2022 № КУВИ-001/2022-169101169			
Кадастровый номер:		**47:13:0000000:22117**	

Сведения о характерных точках границы земельного участка

Система координат: 47.3, 47.3, 47.3,

Выписка из Единого государственного реестра недвижимости об объекте недвижимости

Описание местоположения земельного участка

2113

Земельный участок			
(вид объекта недвижимости)			
Лист № ___ Раздела **3.2**	Всего листов раздела **3.2:** ___	Всего разделов: **0**	Всего листов выписки: **831**
26.09.2022 № КУВИ-001/2022-169101169			
Кадастровый номер:		**47:13:0000000:22117**	

Сведения о характерных точках границы земельного участка

Система координат: 47.3, 47.3, 47.3,

Выписка из Единого государственного реестра недвижимости об объекте недвижимости

Описание местоположения земельного участка

Земельный участок			
(вид объекта недвижимости)			
Лист № ___ Раздела **3.2**	Всего листов раздела **3.2:** ___	Всего разделов: **0**	Всего листов выписки: **831**
26.09.2022 № КУВИ-001/2022-169101169			
Кадастровый номер:	**47:13:0000000:22117**		

Сведения о характерных точках границы земельного участка

Система координат: 47.3, 47.3, 47.3,

Выписка из Единого государственного реестра недвижимости об объекте недвижимости

Описание местоположения земельного участка

Земельный участок			
(вид объекта недвижимости)			
Лист № ___ Раздела **3.2**	Всего листов раздела **3.2:** ___	Всего разделов: **0**	Всего листов выписки: **831**
26.09.2022 № КУВИ-001/2022-169101169			
Кадастровый номер:	**47:13:0000000:22117**		

Сведения о характерных точках границы земельного участка

Система координат: 47.3, 47.3, 47.3,

Выписка из Единого государственного реестра недвижимости об объекте недвижимости

Описание местоположения земельного участка

Земельный участок			
(вид объекта недвижимости)			
Лист № ___ Раздела **3.2**	Всего листов раздела **3.2:** ___	Всего разделов: **0**	Всего листов выписки: **831**
26.09.2022 № КУВИ-001/2022-169101169			
Кадастровый номер:		**47:13:0000000:22117**	

Сведения о характерных точках границы земельного участка

Система координат: 47.3, 47.3, 47.3,

Выписка из Единого государственного реестра недвижимости об объекте недвижимости

Описание местоположения земельного участка

Земельный участок			
(вид объекта недвижимости)			
Лист № ___ Раздела **3.2**	Всего листов раздела **3.2:** ___	Всего разделов: **0**	Всего листов выписки: **831**
26.09.2022 № КУВИ-001/2022-169101169			
Кадастровый номер:		**47:13:0000000:22117**	

Сведения о характерных точках границы земельного участка

Система координат: 47.3, 47.3, 47.3,

Выписка из Единого государственного реестра недвижимости об объекте недвижимости

Описание местоположения земельного участка

Земельный участок			
(вид объекта недвижимости)			
Лист № ___ Раздела **3.2**	Всего листов раздела **3.2:** ___	Всего разделов: **0**	Всего листов выписки: **831**
26.09.2022 № КУВИ-001/2022-169101169			
Кадастровый номер:		**47:13:0000000:22117**	

Сведения о характерных точках границы земельного участка

Система координат: 47.3, 47.3, 47.3,

Выписка из Единого государственного реестра недвижимости об объекте недвижимости

Описание местоположения земельного участка

Земельный участок			
(вид объекта недвижимости)			
Лист № ___ Раздела **3.2**	Всего листов раздела **3.2:** ___	Всего разделов: **0**	Всего листов выписки: **831**
26.09.2022 № КУВИ-001/2022-169101169			
Кадастровый номер:		**47:13:0000000:22117**	

Сведения о характерных точках границы земельного участка

Система координат: 47.3, 47.3, 47.3,

Выписка из Единого государственного реестра недвижимости об объекте недвижимости

Описание местоположения земельного участка

2120

Земельный участок			
(вид объекта недвижимости)			
Лист № ___ Раздела **3.2**	Всего листов раздела **3.2:** ___	Всего разделов: **0**	Всего листов выписки: **831**
26.09.2022 № КУВИ-001/2022-169101169			
Кадастровый номер:		**47:13:0000000:22117**	

Сведения о характерных точках границы земельного участка

Система координат: 47.3, 47.3, 47.3,

Выписка из Единого государственного реестра недвижимости об объекте недвижимости

Описание местоположения земельного участка

2121

Земельный участок			
(вид объекта недвижимости)			
Лист № ___ Раздела **3.2**	Всего листов раздела **3.2:** ___	Всего разделов: **0**	Всего листов выписки: **831**
26.09.2022 № КУВИ-001/2022-169101169			
Кадастровый номер:		**47:13:0000000:22117**	

Сведения о характерных точках границы земельного участка

Система координат: 47.3, 47.3, 47.3,

Выписка из Единого государственного реестра недвижимости об объекте недвижимости

Описание местоположения земельного участка

Земельный участок			
(вид объекта недвижимости)			
Лист № ___ Раздела **3.2**	Всего листов раздела **3.2:** ___	Всего разделов: **0**	Всего листов выписки: **831**
26.09.2022 № КУВИ-001/2022-169101169			
Кадастровый номер:		**47:13:0000000:22117**	

Сведения о характерных точках границы земельного участка

Система координат: 47.3, 47.3, 47.3,

Выписка из Единого государственного реестра недвижимости об объекте недвижимости

Описание местоположения земельного участка

Земельный участок			
(вид объекта недвижимости)			
Лист № ___ Раздела **3.2**	Всего листов раздела **3.2:** ___	Всего разделов: **0**	Всего листов выписки: **831**
26.09.2022 № КУВИ-001/2022-169101169			
Кадастровый номер:		**47:13:0000000:22117**	

Сведения о характерных точках границы земельного участка

Система координат: 47.3, 47.3, 47.3,

Выписка из Единого государственного реестра недвижимости об объекте недвижимости

Описание местоположения земельного участка

Земельный участок			
(вид объекта недвижимости)			
Лист № ___ Раздела **3.2**	Всего листов раздела **3.2:** ___	Всего разделов: **0**	Всего листов выписки: **831**
26.09.2022 № КУВИ-001/2022-169101169			
Кадастровый номер:		**47:13:0000000:22117**	

Сведения о характерных точках границы земельного участка

Система координат: 47.3, 47.3, 47.3,

Выписка из Единого государственного реестра недвижимости об объекте недвижимости

Описание местоположения земельного участка

Земельный участок			
(вид объекта недвижимости)			
Лист № ___ Раздела **3.2**	Всего листов раздела **3.2:** ___	Всего разделов: **0**	Всего листов выписки: **831**
26.09.2022 № КУВИ-001/2022-169101169			
Кадастровый номер:		**47:13:0000000:22117**	

Сведения о характерных точках границы земельного участка

Система координат: 47.3, 47.3, 47.3,

Выписка из Единого государственного реестра недвижимости об объекте недвижимости

Описание местоположения земельного участка

Земельный участок			
(вид объекта недвижимости)			
Лист № ___ Раздела **3.2**	Всего листов раздела **3.2:** ___	Всего разделов: **0**	Всего листов выписки: **831**
26.09.2022 № КУВИ-001/2022-169101169			
Кадастровый номер:		**47:13:0000000:22117**	

Сведения о характерных точках границы земельного участка

Система координат: 47.3, 47.3, 47.3,

Выписка из Единого государственного реестра недвижимости об объекте недвижимости

Описание местоположения земельного участка

Земельный участок			
(вид объекта недвижимости)			
Лист № ___ Раздела **3.2**	Всего листов раздела **3.2:** ___	Всего разделов: **0**	Всего листов выписки: **831**
26.09.2022 № КУВИ-001/2022-169101169			
Кадастровый номер:		**47:13:0000000:22117**	

Сведения о характерных точках границы земельного участка

Система координат: 47.3, 47.3, 47.3,

Выписка из Единого государственного реестра недвижимости об объекте недвижимости

Описание местоположения земельного участка

Земельный участок			
(вид объекта недвижимости)			
Лист № ___ Раздела **3.2**	Всего листов раздела **3.2:** ___	Всего разделов: **0**	Всего листов выписки: **831**
26.09.2022 № КУВИ-001/2022-169101169			
Кадастровый номер:		**47:13:0000000:22117**	

Сведения о характерных точках границы земельного участка

Система координат: 47.3, 47.3, 47.3,

Выписка из Единого государственного реестра недвижимости об объекте недвижимости

Описание местоположения земельного участка

Земельный участок			
(вид объекта недвижимости)			
Лист № ___ Раздела **3.2**	Всего листов раздела **3.2:** ___	Всего разделов: **0**	Всего листов выписки: **831**
26.09.2022 № КУВИ-001/2022-169101169			
Кадастровый номер:		**47:13:0000000:22117**	

Сведения о характерных точках границы земельного участка

Система координат: 47.3, 47.3, 47.3,

Выписка из Единого государственного реестра недвижимости об объекте недвижимости

Описание местоположения земельного участка

2130

Земельный участок			
(вид объекта недвижимости)			
Лист № ___ Раздела **3.2**	Всего листов раздела **3.2:** ___	Всего разделов: **0**	Всего листов выписки: **831**
26.09.2022 № КУВИ-001/2022-169101169			
Кадастровый номер:	**47:13:0000000:22117**		

Сведения о характерных точках границы земельного участка

Система координат: 47.3, 47.3, 47.3,

Выписка из Единого государственного реестра недвижимости об объекте недвижимости

Описание местоположения земельного участка

2131

Земельный участок			
(вид объекта недвижимости)			
Лист № ___ Раздела **3.2**	Всего листов раздела **3.2:** ___	Всего разделов: **0**	Всего листов выписки: **831**
26.09.2022 № КУВИ-001/2022-169101169			
Кадастровый номер:		**47:13:0000000:22117**	

Сведения о характерных точках границы земельного участка

Система координат: 47.3, 47.3, 47.3,

Выписка из Единого государственного реестра недвижимости об объекте недвижимости

Описание местоположения земельного участка

Земельный участок			
(вид объекта недвижимости)			
Лист № ___ Раздела **3.2**	Всего листов раздела **3.2:** ___	Всего разделов: **0**	Всего листов выписки: **831**
26.09.2022 № КУВИ-001/2022-169101169			
Кадастровый номер:		**47:13:0000000:22117**	

Сведения о характерных точках границы земельного участка

Система координат: 47.3, 47.3, 47.3,

Выписка из Единого государственного реестра недвижимости об объекте недвижимости

Описание местоположения земельного участка

Земельный участок			
(вид объекта недвижимости)			
Лист № ___ Раздела **3.2**	Всего листов раздела **3.2:** ___	Всего разделов: **0**	Всего листов выписки: **831**
26.09.2022 № КУВИ-001/2022-169101169			
Кадастровый номер:		**47:13:0000000:22117**	

Сведения о характерных точках границы земельного участка

Система координат: 47.3, 47.3, 47.3,

Выписка из Единого государственного реестра недвижимости об объекте недвижимости

Описание местоположения земельного участка

Земельный участок			
(вид объекта недвижимости)			
Лист № ___ Раздела **3.2**	Всего листов раздела **3.2:** ___	Всего разделов: **0**	Всего листов выписки: **831**
26.09.2022 № КУВИ-001/2022-169101169			
Кадастровый номер:		**47:13:0000000:22117**	

Сведения о характерных точках границы земельного участка

Система координат: 47.3, 47.3, 47.3,

Выписка из Единого государственного реестра недвижимости об объекте недвижимости

Описание местоположения земельного участка

Земельный участок			
(вид объекта недвижимости)			
Лист № ___ Раздела **3.2**	Всего листов раздела **3.2:** ___	Всего разделов: **0**	Всего листов выписки: **831**
26.09.2022 № КУВИ-001/2022-169101169			
Кадастровый номер:		**47:13:0000000:22117**	

Сведения о характерных точках границы земельного участка

Система координат: 47.3, 47.3, 47.3,

Выписка из Единого государственного реестра недвижимости об объекте недвижимости

Описание местоположения земельного участка

Земельный участок			
(вид объекта недвижимости)			
Лист № ___ Раздела **3.2**	Всего листов раздела **3.2:** ___	Всего разделов: **0**	Всего листов выписки: **831**
26.09.2022 № КУВИ-001/2022-169101169			
Кадастровый номер:		**47:13:0000000:22117**	

Сведения о характерных точках границы земельного участка

Система координат: 47.3, 47.3, 47.3,

Выписка из Единого государственного реестра недвижимости об объекте недвижимости

Описание местоположения земельного участка

Земельный участок			
(вид объекта недвижимости)			
Лист № ___ Раздела **3.2**	Всего листов раздела **3.2:** ___	Всего разделов: **0**	Всего листов выписки: **831**
26.09.2022 № КУВИ-001/2022-169101169			
Кадастровый номер:		**47:13:0000000:22117**	

Сведения о характерных точках границы земельного участка

Система координат: 47.3, 47.3, 47.3,

Выписка из Единого государственного реестра недвижимости об объекте недвижимости

Описание местоположения земельного участка

Земельный участок			
(вид объекта недвижимости)			
Лист № ___ Раздела **3.2**	Всего листов раздела **3.2:** ___	Всего разделов: **0**	Всего листов выписки: **831**
26.09.2022 № КУВИ-001/2022-169101169			
Кадастровый номер:		**47:13:0000000:22117**	

Сведения о характерных точках границы земельного участка

Система координат: 47.3, 47.3, 47.3,

Выписка из Единого государственного реестра недвижимости об объекте недвижимости

Сведения о частях земельного участка

Земельный участок			
(вид объекта недвижимости)			
Лист № ___ Раздела **4**	Всего листов раздела **4:** ___	Всего разделов: **0**	Всего листов выписки: **831**
26.09.2022 № КУВИ-001/2022-169101169			
Кадастровый номер:		**47:13:0000000:22117**	

План (чертеж, схема) части земельного участка		Учетный номер части: **47:13:0000000:22117/1**	
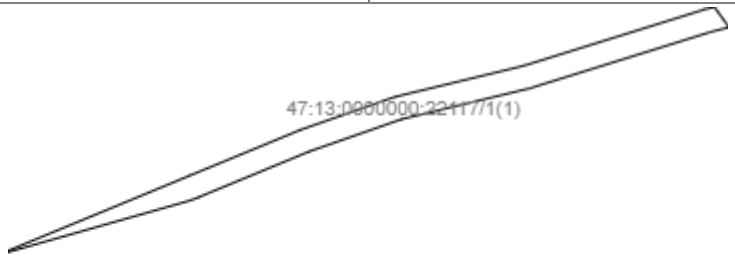			
Масштаб 1: _____	Условные обозначения:		

полное наименование должности	подпись	инициалы, фамилия

М.П.

Выписка из Единого государственного реестра недвижимости об объекте недвижимости

Сведения о частях земельного участка

2140

Земельный участок			
(вид объекта недвижимости)			
Лист № ___ Раздела **4**	Всего листов раздела **4:** ___	Всего разделов: **0**	Всего листов выписки: **831**
26.09.2022 № КУВИ-001/2022-169101169			
Кадастровый номер:		**47:13:0000000:22117**	

План (чертеж, схема) части земельного участка		Учетный номер части: **47:13:0000000:22117/2**	
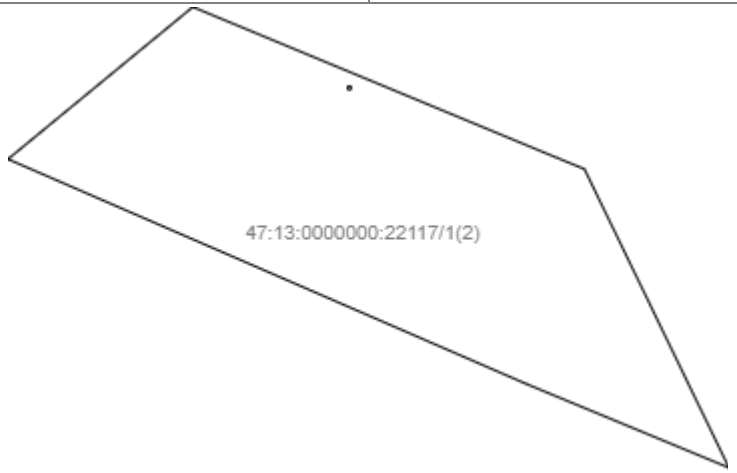			
Масштаб 1: _____	Условные обозначения:		

полное наименование должности	подпись	инициалы, фамилия

М.П.

Выписка из Единого государственного реестра недвижимости об объекте недвижимости

Сведения о частях земельного участка

2141

Земельный участок			
(вид объекта недвижимости)			
Лист № ___ Раздела **4**	Всего листов раздела **4:** ___	Всего разделов: **0**	Всего листов выписки: **831**
26.09.2022 № КУВИ-001/2022-169101169			
Кадастровый номер:		**47:13:0000000:22117**	

План (чертеж, схема) части земельного участка		Учетный номер части: **47:13:0000000:22117/3**	
Масштаб 1: _____	Условные обозначения:		

полное наименование должности	подпись	инициалы, фамилия

М.П.

Выписка из Единого государственного реестра недвижимости об объекте недвижимости

Сведения о частях земельного участка

Земельный участок			
(вид объекта недвижимости)			
Лист № ___ Раздела **4**	Всего листов раздела **4:** ___	Всего разделов: **0**	Всего листов выписки: **831**
26.09.2022 № КУВИ-001/2022-169101169			
Кадастровый номер:		**47:13:0000000:22117**	

План (чертеж, схема) части земельного участка		Учетный номер части: **47:13:0000000:22117/4**	
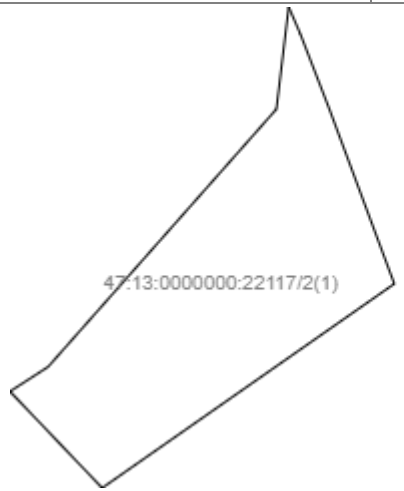			
Масштаб 1: _____	Условные обозначения:		

полное наименование должности	подпись	инициалы, фамилия

М.П.

Выписка из Единого государственного реестра недвижимости об объекте недвижимости

Сведения о частях земельного участка

Земельный участок			
(вид объекта недвижимости)			
Лист № ___ Раздела **4**	Всего листов раздела **4:** ___	Всего разделов: **0**	Всего листов выписки: **831**
26.09.2022 № КУВИ-001/2022-169101169			
Кадастровый номер:		**47:13:0000000:22117**	

План (чертеж, схема) части земельного участка		Учетный номер части: **47:13:0000000:22117/5**	
Масштаб 1: _____	Условные обозначения:		

полное наименование должности	подпись	инициалы, фамилия

М.П.

Выписка из Единого государственного реестра недвижимости об объекте недвижимости

Сведения о частях земельного участка

Земельный участок			
(вид объекта недвижимости)			
Лист № ___ Раздела **4**	Всего листов раздела **4:** ___	Всего разделов: **0**	Всего листов выписки: **831**
26.09.2022 № КУВИ-001/2022-169101169			
Кадастровый номер:		**47:13:0000000:22117**	

План (чертеж, схема) части земельного участка		Учетный номер части: **47:13:0000000:22117/6**	
Масштаб 1: _____	Условные обозначения:		

полное наименование должности	подпись	инициалы, фамилия

М.П.

Выписка из Единого государственного реестра недвижимости об объекте недвижимости

Сведения о частях земельного участка

Земельный участок			
(вид объекта недвижимости)			
Лист № ___ Раздела **4**	Всего листов раздела **4:** ___	Всего разделов: **0**	Всего листов выписки: **831**
26.09.2022 № КУВИ-001/2022-169101169			
Кадастровый номер:		**47:13:0000000:22117**	

План (чертеж, схема) части земельного участка		Учетный номер части: **47:13:0000000:22117/7**	
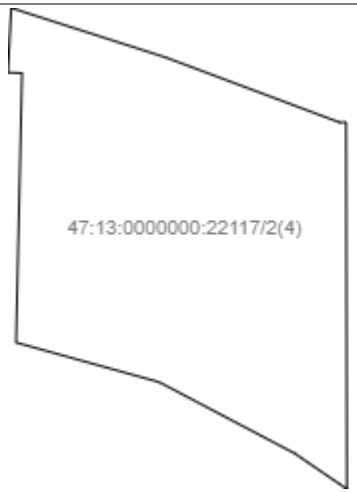			
Масштаб 1: _____	Условные обозначения:		

полное наименование должности	подпись	инициалы, фамилия

М.П.

Выписка из Единого государственного реестра недвижимости об объекте недвижимости

Сведения о частях земельного участка

Земельный участок			
(вид объекта недвижимости)			
Лист № ___ Раздела **4**	Всего листов раздела **4:** ___	Всего разделов: **0**	Всего листов выписки: **831**
26.09.2022 № КУВИ-001/2022-169101169			
Кадастровый номер:		**47:13:0000000:22117**	

План (чертеж, схема) части земельного участка		Учетный номер части: **47:13:0000000:22117/8**	
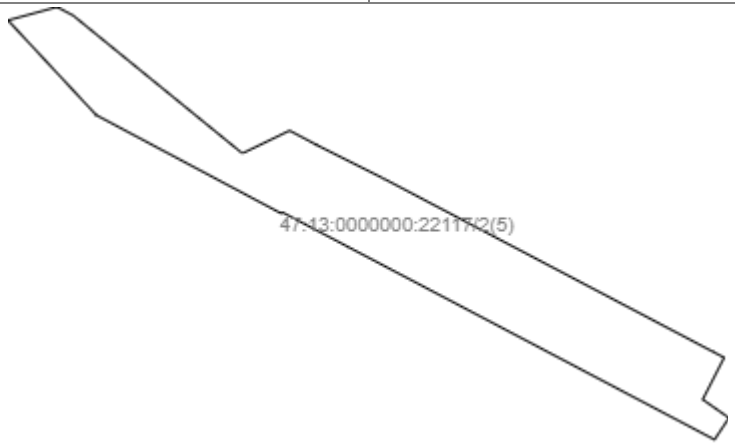			
Масштаб 1: _____	Условные обозначения:		

полное наименование должности	подпись	инициалы, фамилия

М.П.

Выписка из Единого государственного реестра недвижимости об объекте недвижимости

Сведения о частях земельного участка

Земельный участок			
(вид объекта недвижимости)			
Лист № ___ Раздела **4**	Всего листов раздела **4:** ___	Всего разделов: **0**	Всего листов выписки: **831**
26.09.2022 № КУВИ-001/2022-169101169			
Кадастровый номер:		**47:13:0000000:22117**	

План (чертеж, схема) части земельного участка		Учетный номер части: **47:13:0000000:22117/9**	
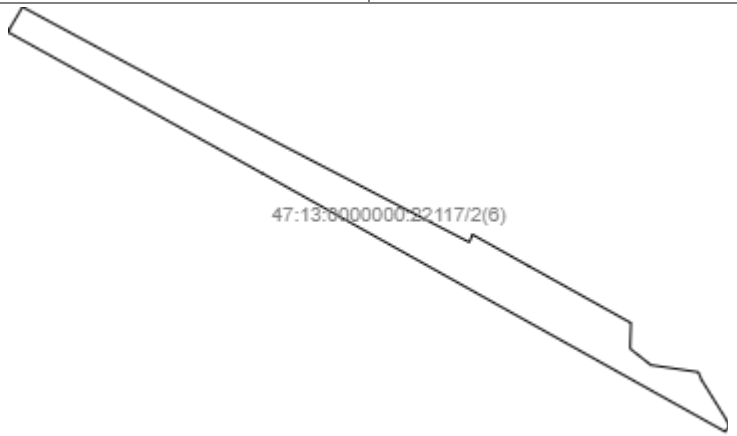			
Масштаб 1: _____	Условные обозначения:		

полное наименование должности	подпись	инициалы, фамилия

М.П.

Выписка из Единого государственного реестра недвижимости об объекте недвижимости

Сведения о частях земельного участка

Земельный участок			
(вид объекта недвижимости)			
Лист № ___ Раздела **4**	Всего листов раздела **4:** ___	Всего разделов: **0**	Всего листов выписки: **831**
26.09.2022 № КУВИ-001/2022-169101169			
Кадастровый номер:		**47:13:0000000:22117**	

План (чертеж, схема) части земельного участка		Учетный номер части: **47:13:0000000:22117/10**	
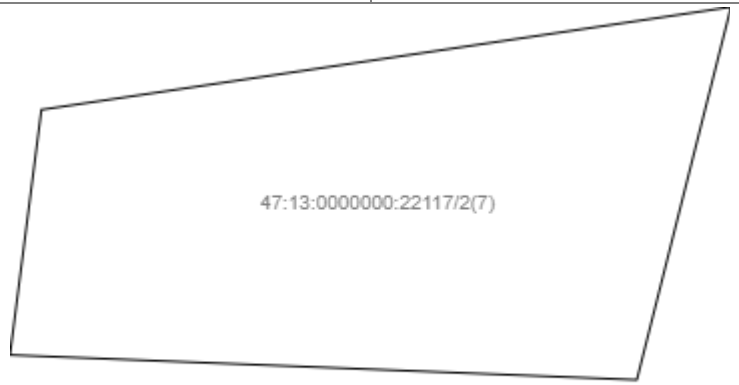			
Масштаб 1: _____	Условные обозначения:		

полное наименование должности	подпись	инициалы, фамилия

М.П.

Выписка из Единого государственного реестра недвижимости об объекте недвижимости

Сведения о частях земельного участка

Земельный участок			
(вид объекта недвижимости)			
Лист № ___ Раздела **4**	Всего листов раздела **4:** ___	Всего разделов: **0**	Всего листов выписки: **831**
26.09.2022 № КУВИ-001/2022-169101169			
Кадастровый номер:		**47:13:0000000:22117**	

План (чертеж, схема) части земельного участка		Учетный номер части: **47:13:0000000:22117/11**	
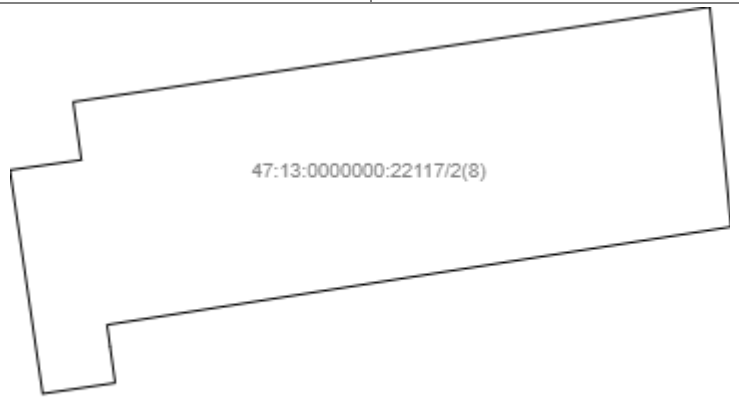			
Масштаб 1: _____	Условные обозначения:		

полное наименование должности	подпись	инициалы, фамилия

М.П.

Выписка из Единого государственного реестра недвижимости об объекте недвижимости

Сведения о частях земельного участка

2150

Земельный участок			
(вид объекта недвижимости)			
Лист № ___ Раздела **4**	Всего листов раздела **4:** ___	Всего разделов: **0**	Всего листов выписки: **831**
26.09.2022 № КУВИ-001/2022-169101169			
Кадастровый номер:		**47:13:0000000:22117**	

План (чертеж, схема) части земельного участка		Учетный номер части: **47:13:0000000:22117/12**	
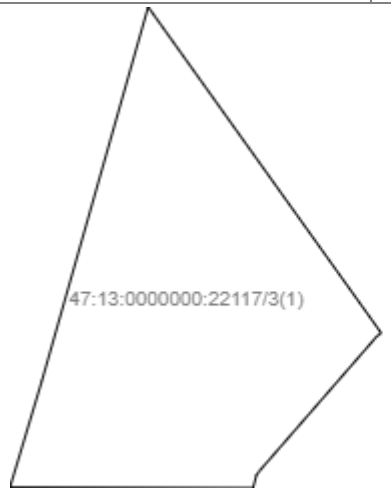			
Масштаб 1: _____	Условные обозначения:		

полное наименование должности	подпись	инициалы, фамилия

М.П.

Выписка из Единого государственного реестра недвижимости об объекте недвижимости

Сведения о частях земельного участка

2151

Земельный участок			
(вид объекта недвижимости)			
Лист № ___ Раздела **4**	Всего листов раздела **4:** ___	Всего разделов: **0**	Всего листов выписки: **831**
26.09.2022 № КУВИ-001/2022-169101169			
Кадастровый номер:		**47:13:0000000:22117**	

План (чертеж, схема) части земельного участка		Учетный номер части: **47:13:0000000:22117/13**	
Масштаб 1: _____	Условные обозначения:		

полное наименование должности	подпись	инициалы, фамилия

М.П.

Выписка из Единого государственного реестра недвижимости об объекте недвижимости

Сведения о частях земельного участка

Земельный участок			
(вид объекта недвижимости)			
Лист № ___ Раздела **4**	Всего листов раздела **4:** ___	Всего разделов: **0**	Всего листов выписки: **831**
26.09.2022 № КУВИ-001/2022-169101169			
Кадастровый номер:		**47:13:0000000:22117**	

План (чертеж, схема) части земельного участка		Учетный номер части: **47:13:0000000:22117/14**	
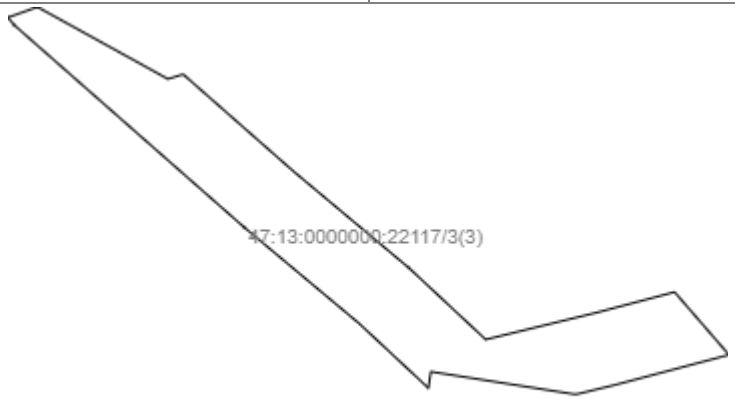			
Масштаб 1: _____	Условные обозначения:		

полное наименование должности	подпись	инициалы, фамилия

М.П.

Выписка из Единого государственного реестра недвижимости об объекте недвижимости

Сведения о частях земельного участка

Земельный участок			
(вид объекта недвижимости)			
Лист № ___ Раздела **4**	Всего листов раздела **4:** ___	Всего разделов: **0**	Всего листов выписки: **831**
26.09.2022 № КУВИ-001/2022-169101169			
Кадастровый номер:		**47:13:0000000:22117**	

План (чертеж, схема) части земельного участка		Учетный номер части: **47:13:0000000:22117/15**	
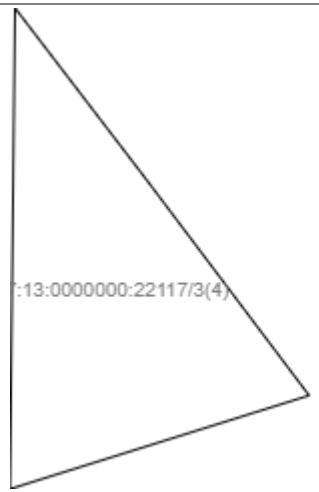			
Масштаб 1: _____	Условные обозначения:		

полное наименование должности	подпись	инициалы, фамилия

М.П.

Выписка из Единого государственного реестра недвижимости об объекте недвижимости

Сведения о частях земельного участка

Земельный участок			
(вид объекта недвижимости)			
Лист № ___ Раздела **4**	Всего листов раздела **4:** ___	Всего разделов: **0**	Всего листов выписки: **831**
26.09.2022 № КУВИ-001/2022-169101169			
Кадастровый номер:		**47:13:0000000:22117**	

План (чертеж, схема) части земельного участка		Учетный номер части: **47:13:0000000:22117/16**	
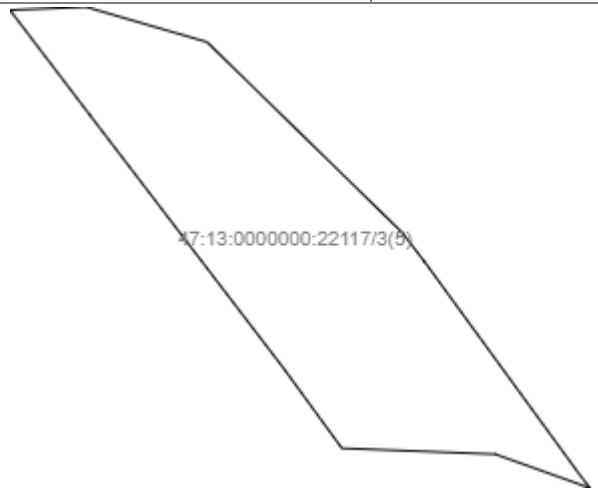			
Масштаб 1: _____	Условные обозначения:		

полное наименование должности	подпись	инициалы, фамилия

М.П.

Выписка из Единого государственного реестра недвижимости об объекте недвижимости

Сведения о частях земельного участка

Земельный участок			
(вид объекта недвижимости)			
Лист № ___ Раздела **4**	Всего листов раздела **4:** ___	Всего разделов: **0**	Всего листов выписки: **831**
26.09.2022 № КУВИ-001/2022-169101169			
Кадастровый номер:		**47:13:0000000:22117**	

План (чертеж, схема) части земельного участка		Учетный номер части: **47:13:0000000:22117/17**	
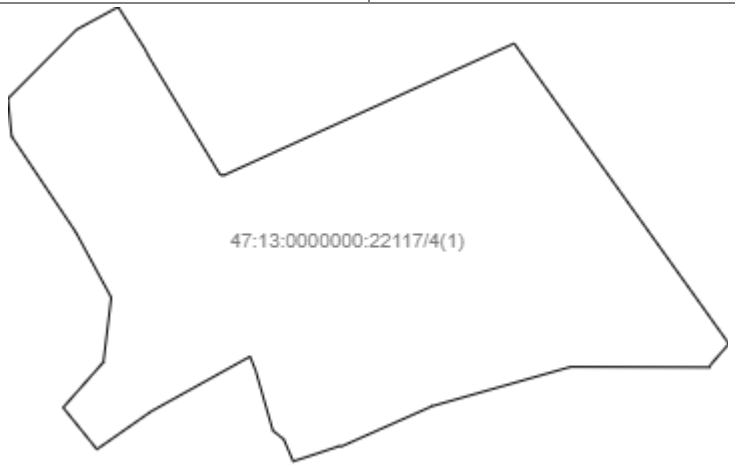			
Масштаб 1: _____	Условные обозначения:		

полное наименование должности	подпись	инициалы, фамилия

М.П.

Выписка из Единого государственного реестра недвижимости об объекте недвижимости

Сведения о частях земельного участка

Земельный участок			
(вид объекта недвижимости)			
Лист № ___ Раздела **4**	Всего листов раздела **4:** ___	Всего разделов: **0**	Всего листов выписки: **831**
26.09.2022 № КУВИ-001/2022-169101169			
Кадастровый номер:		**47:13:0000000:22117**	

План (чертеж, схема) части земельного участка		Учетный номер части: **47:13:0000000:22117/18**	
Масштаб 1: _____	Условные обозначения:		

полное наименование должности	подпись	инициалы, фамилия

М.П.

Выписка из Единого государственного реестра недвижимости об объекте недвижимости

Сведения о частях земельного участка

Земельный участок			
(вид объекта недвижимости)			
Лист № ___ Раздела **4**	Всего листов раздела **4:** ___	Всего разделов: **0**	Всего листов выписки: **831**
26.09.2022 № КУВИ-001/2022-169101169			
Кадастровый номер:		**47:13:0000000:22117**	

План (чертеж, схема) части земельного участка		Учетный номер части: **47:13:0000000:22117/19**	
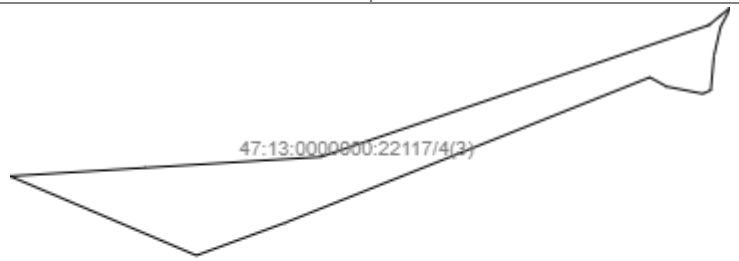			
Масштаб 1: _____	Условные обозначения:		

полное наименование должности	подпись	инициалы, фамилия

М.П.

Выписка из Единого государственного реестра недвижимости об объекте недвижимости

Сведения о частях земельного участка

Земельный участок			
(вид объекта недвижимости)			
Лист № ___ Раздела **4.1**	Всего листов раздела **4.1:** ___	Всего разделов: **0**	Всего листов выписки: **831**
26.09.2022 № КУВИ-001/2022-169101169			
Кадастровый номер:		**47:13:0000000:22117**	

Учетный номер части	Площадь ($м^2$)	Содержание ограничения в использовании или ограничения права на объект недвижимости или обременения объекта недвижимости
1	2	3
1	13382	Реестровый номер границы: 47:13-6.93
2	81249	Реестровый номер границы: 47:13-6.74
3	6566	Реестровый номер границы: 47:13-6.299
4	171271	Реестровый номер границы: 47:18-6.641
5	7670	Реестровый номер границы: 47:13-6.722
6	23350	Реестровый номер границы: 47:13-6.218
7	39170	Реестровый номер границы: 47:13-6.154
8	7047	Реестровый номер границы: 47:13-6.191
9	57966	Реестровый номер границы: 47:13-6.25
10	27162	Реестровый номер границы: 47:18-6.52
11	1427	Реестровый номер границы: 47:13-6.268
12	3559	Реестровый номер границы: 47:13-6.729
13	178	Реестровый номер границы: 47:13-6.354
14	7339	Реестровый номер границы: 47:13-6.163
15	2065	Реестровый номер границы: 47:13-6.895

полное наименование должности	подпись	инициалы, фамилия

М.П.

Раздел 4.1

Выписка из Единого государственного реестра недвижимости об объекте недвижимости

Сведения о частях земельного участка

Земельный участок			
(вид объекта недвижимости)			
Лист № ___ Раздела **4.1**	Всего листов раздела **4.1:** ___	Всего разделов: **0**	Всего листов выписки: **831**
26.09.2022 № КУВИ-001/2022-169101169			

Кадастровый номер:	**47:13:0000000:22117**

Учетный номер части	Площадь ($м^2$)	Содержание ограничения в использовании или ограничения права на объект недвижимости или обременения объекта недвижимости
1	2	3
16	2065	Реестровый номер границы: 47:13-6.898
17	30930	Реестровый номер границы: 47:13-6.896
18	341	Реестровый номер границы: 47:13-6.970
19	8830	Реестровый номер границы: 47:13-6.1082

полное наименование должности	подпись	инициалы, фамилия

М.П.

Выписка из Единого государственного реестра недвижимости об объекте недвижимости

Сведения о частях земельного участка

2160

Земельный участок			
(вид объекта недвижимости)			
Лист № ___ Раздела **4.2**	Всего листов раздела **4.2:** ___	Всего разделов: **0**	Всего листов выписки: **831**
26.09.2022 № КУВИ-001/2022-169101169			
Кадастровый номер:		**47:13:0000000:22117**	

Сведения о характерных точках границы части (частей) земельного участка

Учетный номер части: 1

Система координат:

Номер точки	Координаты, м		Описание закрепления на местности	Средняя квадратическая погрешность определения координат характерных точек границы части земельного участка, м
	X	Y		
1	2	3	4	5
	418332.44	3195669.63	_____	_____
	418329.82	3195671.51	_____	_____
	418329.22	3195669.13	_____	_____
	418321.97	3195645.85	_____	_____
	418317.98	3195629.29	_____	_____
	418313.82	3195617.38	_____	_____
	418307.93	3195603.12	_____	_____
	418307.57	3195602.25	_____	_____
	418300.87	3195578.62	_____	_____
	418301.03	3195578.56	_____	_____
	418310.71	3195601.97	_____	_____
	418316.63	3195616.31	_____	_____
	418320.86	3195628.44	_____	_____
	418324.87	3195645.06	_____	_____
	418332.11	3195668.31	_____	_____
	418332.44	3195669.63	_____	_____

полное наименование должности	подпись	инициалы, фамилия

М.П.

Выписка из Единого государственного реестра недвижимости об объекте недвижимости

Сведения о частях земельного участка

2161

Земельный участок			
(вид объекта недвижимости)			
Лист № ___ Раздела **4.2**	Всего листов раздела **4.2:** ___	Всего разделов: **0**	Всего листов выписки: **831**
26.09.2022 № КУВИ-001/2022-169101169			
Кадастровый номер:		**47:13:0000000:22117**	

Номер точки	Координаты, м		Описание закрепления на местности	Средняя квадратическая погрешность определения координат характерных точек границы части земельного участка, м
	X	Y		
1	2	3	4	5
	410967.53	3201741.06	_____	_____
	410975.89	3201751.22	_____	_____
	411015.35	3201799.19	_____	_____
	410967.91	3201913.82	_____	_____
	410964.42	3201922.36	_____	_____
	410870.54	3201967.82	_____	_____
	410896.81	3201904.24	_____	_____
	410967.53	3201741.06	_____	_____
	410990.43	3201847.93	_____	_____
	410989.43	3201847.93	_____	_____
	410989.43	3201848.93	_____	_____
	410990.43	3201848.93	_____	_____
	410990.43	3201847.93	_____	_____
	410122.52	3209648.1	_____	_____
	410122.74	3209651.16	_____	_____
	410113.7	3209653.84	_____	_____
	410108.41	3209653.84	_____	_____

полное наименование должности	подпись	инициалы, фамилия

М.П.

Выписка из Единого государственного реестра недвижимости об объекте недвижимости

Сведения о частях земельного участка

2162

Земельный участок			
(вид объекта недвижимости)			
Лист № ___ Раздела **4.2**	Всего листов раздела **4.2:** ___	Всего разделов: **0**	Всего листов выписки: **831**
26.09.2022 № КУВИ-001/2022-169101169			
Кадастровый номер:		**47:13:0000000:22117**	

Номер точки	Координаты, м		Описание закрепления на местности	Средняя квадратическая погрешность определения координат характерных точек границы части земельного участка, м
	X	Y		
1	2	3	4	5
	410096.78	3209651.47	_____	_____
	410087.77	3209647.93	_____	_____
	410077.67	3209642.71	_____	_____
	410071.73	3209641.66	_____	_____
	410071.98	3209638.67	_____	_____
	410078.87	3209639.96	_____	_____
	410089.01	3209645.2	_____	_____
	410097.72	3209648.62	_____	_____
	410108.59	3209650.84	_____	_____
	410113.41	3209650.84	_____	_____
	410122.52	3209648.1	_____	_____

полное наименование должности	подпись	инициалы, фамилия

М.П.

Выписка из Единого государственного реестра недвижимости об объекте недвижимости

Сведения о частях земельного участка

Земельный участок			
(вид объекта недвижимости)			
Лист № ___ Раздела **4.2**	Всего листов раздела **4.2:** ___	Всего разделов: **0**	Всего листов выписки: **831**
26.09.2022 № КУВИ-001/2022-169101169			
Кадастровый номер:		**47:13:0000000:22117**	

Сведения о характерных точках границы части (частей) земельного участка

Учетный номер части: 2

Система координат:

Номер точки	Координаты, м		Описание закрепления на местности	Средняя квадратическая погрешность определения координат характерных точек границы части земельного участка, м
	X	Y		
1	2	3	4	5
	418291.81	3195450.61	_____	_____
	418266.4	3195414.23	_____	_____
	418278.41	3195402.75	_____	_____
	418281.47	3195407.49	_____	_____
	418313.55	3195435.93	_____	_____
	418326.26	3195437.46	_____	_____
	418322.95	3195438.89	_____	_____
	418313.51	3195442.54	_____	_____
	418291.81	3195450.61	_____	_____
	418380.26	3195414.2	_____	_____
	418400.87	3195400.37	_____	_____
	418415.48	3195398.97	_____	_____
	418409.95	3195401.41	_____	_____
	418380.26	3195414.2	_____	_____
	416914.5	3195535.94	_____	_____
	416911.32	3195530.95	_____	_____

полное наименование должности	подпись	инициалы, фамилия

М.П.

Выписка из Единого государственного реестра недвижимости об объекте недвижимости

Сведения о частях земельного участка

2164

Земельный участок			
(вид объекта недвижимости)			
Лист № ___ Раздела **4.2**	Всего листов раздела **4.2:** ___	Всего разделов: **0**	Всего листов выписки: **831**
26.09.2022 № КУВИ-001/2022-169101169			
Кадастровый номер:		**47:13:0000000:22117**	

Номер точки	Координаты, м		Описание закрепления на местности	Средняя квадратическая погрешность определения координат характерных точек границы части земельного участка, м
	X	Y		
1	2	3	4	5
	416903.8	3195515.45	_____	_____
	416900.12	3195508.56	_____	_____
	416896.32	3195494.96	_____	_____
	416896.18	3195494.61	_____	_____
	416895.63	3195494.06	_____	_____
	416894.79	3195493.86	_____	_____
	416789.88	3195500.33	_____	_____
	416789.35	3195500.46	_____	_____
	416756.27	3195515.48	_____	_____
	416735.74	3195524.79	_____	_____
	416735.54	3195524.91	_____	_____
	416712.55	3195540.03	_____	_____
	416676.2	3195559.94	_____	_____
	416620.64	3195569.88	_____	_____
	416491.88	3195595.49	_____	_____
	416491.02	3195591.38	_____	_____
	416488.04	3195591.96	_____	_____

полное наименование должности	подпись	инициалы, фамилия

М.П.

Выписка из Единого государственного реестра недвижимости об объекте недвижимости

Сведения о частях земельного участка

2165

Земельный участок			
(вид объекта недвижимости)			
Лист № ___ Раздела **4.2**	Всего листов раздела **4.2:** ___	Всего разделов: **0**	Всего листов выписки: **831**
26.09.2022 № КУВИ-001/2022-169101169			
Кадастровый номер:		**47:13:0000000:22117**	

Номер точки	Координаты, м		Описание закрепления на местности	Средняя квадратическая погрешность определения координат характерных точек границы части земельного участка, м
	X	Y		
1	2	3	4	5
	416589.35	3195551.1	_____	_____
	416581.42	3195526.2	_____	_____
	416604.82	3195521.57	_____	_____
	416692.76	3195505.24	_____	_____
	416745.96	3195497.62	_____	_____
	416799.08	3195492.22	_____	_____
	416863.81	3195487.9	_____	_____
	416909.27	3195486.11	_____	_____
	416908.8	3195495.21	_____	_____
	416933.31	3195498.86	_____	_____
	416958.47	3195506.64	_____	_____
	416975.88	3195521.19	_____	_____
	416977.79	3195533.56	_____	_____
	416977.48	3195535.76	_____	_____
	416930.67	3195535.28	_____	_____
	416914.5	3195535.94	_____	_____
	417018.95	3195536.07	_____	_____

полное наименование должности	подпись	инициалы, фамилия

М.П.

Выписка из Единого государственного реестра недвижимости об объекте недвижимости

Сведения о частях земельного участка

2166

Земельный участок			
(вид объекта недвижимости)			
Лист № ___ Раздела **4.2**	Всего листов раздела **4.2:** ___	Всего разделов: **0**	Всего листов выписки: **831**
26.09.2022 № КУВИ-001/2022-169101169			
Кадастровый номер:		**47:13:0000000:22117**	

Номер точки	Координаты, м		Описание закрепления на местности	Средняя квадратическая погрешность определения координат характерных точек границы части земельного участка, м
	X	Y		
1	2	3	4	5
	417024.25	3195528.3	_____	_____
	417034.88	3195508.08	_____	_____
	417040.77	3195486.75	_____	_____
	417080.92	3195487.65	_____	_____
	417081	3195485.55	_____	_____
	417090.62	3195486.04	_____	_____
	417083.23	3195509.14	_____	_____
	417073.56	3195535.03	_____	_____
	417073.6	3195535.97	_____	_____
	417018.95	3195536.07	_____	_____
	411244.83	3197866.69	_____	_____
	411155.95	3197975.82	_____	_____
	411155.81	3197976.02	_____	_____
	411155.61	3197976.77	_____	_____
	411155.76	3197977.42	_____	_____
	411170.18	3198007.2	_____	_____
	411160.76	3198024.94	_____	_____

полное наименование должности	подпись	инициалы, фамилия

М.П.

Выписка из Единого государственного реестра недвижимости об объекте недвижимости

Сведения о частях земельного участка

2167

Земельный участок			
(вид объекта недвижимости)			
Лист № ___ Раздела **4.2**	Всего листов раздела **4.2:** ___	Всего разделов: **0**	Всего листов выписки: **831**
26.09.2022 № КУВИ-001/2022-169101169			
Кадастровый номер:		**47:13:0000000:22117**	

Номер точки	Координаты, м		Описание закрепления на местности	Средняя квадратическая погрешность определения координат характерных точек границы части земельного участка, м
	X	Y		
1	2	3	4	5
	411139.04	3198068.31	_____	_____
	411026.43	3198282.56	_____	_____
	411022.87	3198289.33	_____	_____
	410995.7	3198275.4	_____	_____
	410983.75	3198292.47	_____	_____
	410969.66	3198283.08	_____	_____
	410982.07	3198259.47	_____	_____
	411094.68	3198045.25	_____	_____
	411117.25	3198002.32	_____	_____
	411116.36	3198001.85	_____	_____
	411180.22	3197881.68	_____	_____
	411241.7	3197824.38	_____	_____
	411250.35	3197856.29	_____	_____
	411244.83	3197866.69	_____	_____
	408647.28	3202553.82	_____	_____
	408642.64	3202549.81	_____	_____
	408767.94	3202324.74	_____	_____

полное наименование должности	подпись	инициалы, фамилия

М.П.

Выписка из Единого государственного реестра недвижимости об объекте недвижимости

Сведения о частях земельного участка

2168

Земельный участок			
(вид объекта недвижимости)			
Лист № ___ Раздела **4.2**	Всего листов раздела **4.2:** ___	Всего разделов: **0**	Всего листов выписки: **831**
26.09.2022 № КУВИ-001/2022-169101169			
Кадастровый номер:		**47:13:0000000:22117**	

Номер точки	Координаты, м		Описание закрепления на местности	Средняя квадратическая погрешность определения координат характерных точек границы части земельного участка, м
	X	Y		
1	2	3	4	5
	408905.62	3202078.28	_____	_____
	408972.43	3201958.14	_____	_____
	409049.47	3201819.03	_____	_____
	409053.03	3201820.86	_____	_____
	409075.06	3201833.84	_____	_____
	408991.82	3201988.57	_____	_____
	408933.29	3202100.51	_____	_____
	408835.42	3202289.25	_____	_____
	408843.3	3202292.37	_____	_____
	408811.61	3202349.09	_____	_____
	408753.25	3202453.92	_____	_____
	408727.03	3202453.1	_____	_____
	408710.37	3202474.29	_____	_____
	408703.19	3202522.56	_____	_____
	408695.25	3202525.88	_____	_____
	408653.54	3202551.9	_____	_____
	408647.28	3202553.82	_____	_____

полное наименование должности	подпись	инициалы, фамилия

М.П.

Выписка из Единого государственного реестра недвижимости об объекте недвижимости

Сведения о частях земельного участка

Земельный участок			
(вид объекта недвижимости)			
Лист № ___ Раздела **4.2**	Всего листов раздела **4.2:** ___	Всего разделов: **0**	Всего листов выписки: **831**
26.09.2022 № КУВИ-001/2022-169101169			
Кадастровый номер:		**47:13:0000000:22117**	

Номер точки	Координаты, м		Описание закрепления на местности	Средняя квадратическая погрешность определения координат характерных точек границы части земельного участка, м
	X	Y		
1	2	3	4	5
	407630.61	3206138.96	_____	_____
	407577.72	3206125.6	_____	_____
	407581.25	3206036.62	_____	_____
	407616.04	3206041.08	_____	_____
	407630.61	3206138.96	_____	_____
	407688.48	3206786.33	_____	_____
	407666.75	3206647.91	_____	_____
	407662.01	3206648.57	_____	_____
	407653.87	3206649.72	_____	_____
	407651.49	3206633.63	_____	_____
	407701.07	3206626.38	_____	_____
	407703.31	3206642.21	_____	_____
	407716.18	3206640.41	_____	_____
	407737.22	3206781.65	_____	_____
	407688.48	3206786.33	_____	_____

полное наименование должности	подпись	инициалы, фамилия

М.П.

Выписка из Единого государственного реестра недвижимости об объекте недвижимости

Сведения о частях земельного участка

2170

Земельный участок			
(вид объекта недвижимости)			
Лист № ___ Раздела **4.2**	Всего листов раздела **4.2:** ___	Всего разделов: **0**	Всего листов выписки: **831**
26.09.2022 № КУВИ-001/2022-169101169			
Кадастровый номер:		**47:13:0000000:22117**	

Сведения о характерных точках границы части (частей) земельного участка

Учетный номер части: 3

Система координат:

Номер точки	Координаты, м		Описание закрепления на местности	Средняя квадратическая погрешность определения координат характерных точек границы части земельного участка, м
	X	Y		
1	2	3	4	5
	418339.65	3195664.48	_____	_____
	418320.58	3195678.12	_____	_____
	418320.36	3195677.85	_____	_____
	418312.5	3195670.99	_____	_____
	418312.26	3195670.82	_____	_____
	418311.51	3195670.62	_____	_____
	418311.55	3195656.39	_____	_____
	418317.75	3195658.25	_____	_____
	418339.65	3195664.48	_____	_____
	407175.29	3202930.59	_____	_____
	407169.26	3202941.69	_____	_____
	407153.12	3202934.74	_____	_____
	407136.45	3202927.52	_____	_____
	407151.25	3202922.11	_____	_____
	407170.57	3202918.96	_____	_____
	407172.84	3202919.94	_____	_____

полное наименование должности	подпись	инициалы, фамилия

М.П.

Выписка из Единого государственного реестра недвижимости об объекте недвижимости

Сведения о частях земельного участка

2171

Земельный участок			
(вид объекта недвижимости)			
Лист № ___ Раздела **4.2**	Всего листов раздела **4.2:** ___	Всего разделов: **0**	Всего листов выписки: **831**
26.09.2022 № КУВИ-001/2022-169101169			
Кадастровый номер:		**47:13:0000000:22117**	

Номер точки	Координаты, м		Описание закрепления на местности	Средняя квадратическая погрешность определения координат характерных точек границы части земельного участка, м
	X	Y		
1	2	3	4	5
	407175.21	3202928.22	_____	_____
	407175.29	3202930.59	_____	_____
	404868.3	3204005.66	_____	_____
	404850.29	3204021.27	_____	_____
	404849.8	3204019.42	_____	_____
	404841.67	3203988.59	_____	_____
	404838.93	3203977.28	_____	_____
	404845.45	3203935.7	_____	_____
	404840.77	3203934.97	_____	_____
	404859.18	3203915.23	_____	_____
	404886.8	3203882.2	_____	_____
	404944.96	3203816.01	_____	_____
	404947.07	3203814.31	_____	_____
	404950.07	3203822.77	_____	_____
	404929.42	3203860.22	_____	_____
	404930.76	3203864.6	_____	_____
	404903.05	3203896.13	_____	_____

полное наименование должности	подпись	инициалы, фамилия

М.П.

Выписка из Единого государственного реестра недвижимости об объекте недвижимости

Сведения о частях земельного участка

2172

Земельный участок			
(вид объекта недвижимости)			
Лист № ___ Раздела **4.2**	Всего листов раздела **4.2:** ___	Всего разделов: **0**	Всего листов выписки: **831**
26.09.2022 № КУВИ-001/2022-169101169			
Кадастровый номер:		**47:13:0000000:22117**	

Номер точки	Координаты, м		Описание закрепления на местности	Средняя квадратическая погрешность определения координат характерных точек границы части земельного участка, м
	X	Y		
1	2	3	4	5
	404875.22	3203929.41	_____	_____
	404854.68	3203951.43	_____	_____
	404862.42	3203983.34	_____	_____
	404868.3	3204005.66	_____	_____
	404551.06	3204313.92	_____	_____
	404548.08	3204304.38	_____	_____
	404563.41	3204304.54	_____	_____
	404557.98	3204308.7	_____	_____
	404551.06	3204313.92	_____	_____
	404583.7	3204289.02	_____	_____
	404587.79	3204277.56	_____	_____
	404588.51	3204258.97	_____	_____
	404598.26	3204251.86	_____	_____
	404628.87	3204228.43	_____	_____
	404641.56	3204218.76	_____	_____
	404641.94	3204227.99	_____	_____
	404637.7	3204242.63	_____	_____

полное наименование должности	подпись	инициалы, фамилия

М.П.

Выписка из Единого государственного реестра недвижимости об объекте недвижимости

Сведения о частях земельного участка

2173

Земельный участок			
(вид объекта недвижимости)			
Лист № ___ Раздела **4.2**	Всего листов раздела **4.2:** ___	Всего разделов: **0**	Всего листов выписки: **831**
26.09.2022 № КУВИ-001/2022-169101169			
Кадастровый номер:		**47:13:0000000:22117**	

Номер точки	Координаты, м		Описание закрепления на местности	Средняя квадратическая погрешность определения координат характерных точек границы части земельного участка, м
	X	Y		
1	2	3	4	5
	404614.63	3204266.28	_____	_____
	404611.07	3204269.01	_____	_____
	404585.31	3204287.79	_____	_____
	404583.7	3204289.02	_____	_____

полное наименование должности	подпись	инициалы, фамилия

М.П.

Выписка из Единого государственного реестра недвижимости об объекте недвижимости

Сведения о частях земельного участка

Земельный участок			
(вид объекта недвижимости)			
Лист № ___ Раздела **4.2**	Всего листов раздела **4.2:** ___	Всего разделов: **0**	Всего листов выписки: **831**
26.09.2022 № КУВИ-001/2022-169101169			
Кадастровый номер:		**47:13:0000000:22117**	

Сведения о характерных точках границы части (частей) земельного участка

Учетный номер части: 4

Система координат:

Номер точки	Координаты, м		Описание закрепления на местности	Средняя квадратическая погрешность определения координат характерных точек границы части земельного участка, м
	X	Y		
1	2	3	4	5
	418450.94	3195441.63	_____	_____
	418434.6	3195452.04	_____	_____
	418432.57	3195452.99	_____	_____
	418432.42	3195453.07	_____	_____
	418386.49	3195480.79	_____	_____
	418385.97	3195481.32	_____	_____
	418385.77	3195482.07	_____	_____
	418385.9	3195482.69	_____	_____
	418410.08	3195535.94	_____	_____
	418436.72	3195594.69	_____	_____
	418436.79	3195594.82	_____	_____
	418436.89	3195594.92	_____	_____
	418320.58	3195678.12	_____	_____
	418320.36	3195677.85	_____	_____
	418312.5	3195670.99	_____	_____
	418312.26	3195670.82	_____	_____

полное наименование должности	подпись	инициалы, фамилия

М.П.

Выписка из Единого государственного реестра недвижимости об объекте недвижимости

Сведения о частях земельного участка

2175

Земельный участок			
(вид объекта недвижимости)			
Лист № ___ Раздела **4.2**	Всего листов раздела **4.2:** ___	Всего разделов: **0**	Всего листов выписки: **831**
26.09.2022 № КУВИ-001/2022-169101169			
Кадастровый номер:		**47:13:0000000:22117**	

Номер точки	Координаты, м		Описание закрепления на местности	Средняя квадратическая погрешность определения координат характерных точек границы части земельного участка, м
	X	Y		
1	2	3	4	5
	418311.51	3195670.62	_____	_____
	418311.68	3195616.75	_____	_____
	418296.51	3195563.23	_____	_____
	418280.83	3195527.89	_____	_____
	418280.98	3195527.34	_____	_____
	418280.9	3195526.87	_____	_____
	418277.58	3195516.89	_____	_____
	418275.19	3195509.51	_____	_____
	418275.14	3195509.39	_____	_____
	418283.66	3195505.75	_____	_____
	418287.05	3195501.52	_____	_____
	418310.39	3195494.81	_____	_____
	418315.7	3195492.68	_____	_____
	418294.54	3195454.52	_____	_____
	418279.79	3195433.4	_____	_____
	418295.95	3195420.33	_____	_____
	418313.55	3195435.93	_____	_____

полное наименование должности	подпись	инициалы, фамилия

М.П.

Выписка из Единого государственного реестра недвижимости об объекте недвижимости

Сведения о частях земельного участка

2176

Земельный участок			
(вид объекта недвижимости)			
Лист № ___ Раздела **4.2**	Всего листов раздела **4.2:** ___	Всего разделов: **0**	Всего листов выписки: **831**
26.09.2022 № КУВИ-001/2022-169101169			
Кадастровый номер:		**47:13:0000000:22117**	

Номер точки	Координаты, м		Описание закрепления на местности	Средняя квадратическая погрешность определения координат характерных точек границы части земельного участка, м
	X	Y		
1	2	3	4	5
	418338.53	3195438.94	_____	_____
	418363.93	3195425.16	_____	_____
	418400.87	3195400.37	_____	_____
	418415.49	3195398.97	_____	_____
	418442.18	3195425.52	_____	_____
	418450.94	3195441.63	_____	_____
	416061.51	3197291	_____	_____
	416081.05	3197290.61	_____	_____
	416114.89	3197288.32	_____	_____
	416115	3197288.3	_____	_____
	416133.19	3197285.71	_____	_____
	416138.85	3197286.03	_____	_____
	416140.15	3197289.03	_____	_____
	416139	3197294.73	_____	_____
	416131.33	3197295.77	_____	_____
	416130.8	3197295.95	_____	_____
	416113.36	3197305.64	_____	_____

полное наименование должности	подпись	инициалы, фамилия

М.П.

Выписка из Единого государственного реестра недвижимости об объекте недвижимости

Сведения о частях земельного участка

2177

Земельный участок			
(вид объекта недвижимости)			
Лист № ___ Раздела **4.2**	Всего листов раздела **4.2:** ___	Всего разделов: **0**	Всего листов выписки: **831**
26.09.2022 № КУВИ-001/2022-169101169			
Кадастровый номер:		**47:13:0000000:22117**	

Номер точки	Координаты, м		Описание закрепления на местности	Средняя квадратическая погрешность определения координат характерных точек границы части земельного участка, м
	X	Y		
1	2	3	4	5
	416100.23	3197312.03	_____	_____
	416076.43	3197320.84	_____	_____
	416041.52	3197332.11	_____	_____
	416023.13	3197337.37	_____	_____
	416006.65	3197336.53	_____	_____
	416061.51	3197291	_____	_____
	410861.67	3201415.41	_____	_____
	410864.87	3201466.99	_____	_____
	410869.01	3201533.93	_____	_____
	410869.09	3201534.32	_____	_____
	410919.24	3201682.19	_____	_____
	410919.36	3201682.46	_____	_____
	410919.5	3201682.66	_____	_____
	410926.26	3201690.88	_____	_____
	410918.58	3201686.87	_____	_____
	410907.5	3201684.36	_____	_____
	410894.5	3201683.17	_____	_____

полное наименование должности	подпись	инициалы, фамилия

М.П.

Выписка из Единого государственного реестра недвижимости об объекте недвижимости

Сведения о частях земельного участка

Земельный участок			
(вид объекта недвижимости)			
Лист № ___ Раздела **4.2**	Всего листов раздела **4.2:** ___	Всего разделов: **0**	Всего листов выписки: **831**
26.09.2022 № КУВИ-001/2022-169101169			
Кадастровый номер:		**47:13:0000000:22117**	

Номер точки	Координаты, м		Описание закрепления на местности	Средняя квадратическая погрешность определения координат характерных точек границы части земельного участка, м
	X	Y		
1	2	3	4	5
	410893.13	3201680.14	_____	_____
	410895.89	3201666.24	_____	_____
	410899.41	3201659.88	_____	_____
	410843.88	3201520.54	_____	_____
	410831.39	3201486.63	_____	_____
	410848.75	3201445.87	_____	_____
	410861.67	3201415.41	_____	_____
	410945.18	3201713.88	_____	_____
	410975.89	3201751.22	_____	_____
	411061.88	3201855.76	_____	_____
	411072.33	3201868.47	_____	_____
	411053.04	3201878.24	_____	_____
	410999.41	3201905.41	_____	_____
	410565.17	3202115.73	_____	_____
	410586	3202067.91	_____	_____
	410631.75	3201957.24	_____	_____
	410881.53	3201808.73	_____	_____

полное наименование должности	подпись	инициалы, фамилия

М.П.

Выписка из Единого государственного реестра недвижимости об объекте недвижимости

Сведения о частях земельного участка

Земельный участок			
(вид объекта недвижимости)			
Лист № ___ Раздела **4.2**	Всего листов раздела **4.2:** ___	Всего разделов: **0**	Всего листов выписки: **831**
26.09.2022 № КУВИ-001/2022-169101169			
Кадастровый номер:		**47:13:0000000:22117**	

Номер точки	Координаты, м		Описание закрепления на местности	Средняя квадратическая погрешность определения координат характерных точек границы части земельного участка, м
	X	Y		
1	2	3	4	5
	410922.18	3201779.73	_____	_____
	410921.66	3201750.39	_____	_____
	410913.97	3201716.32	_____	_____
	410907.96	3201713.04	_____	_____
	410898.27	3201691.54	_____	_____
	410906.25	3201692.27	_____	_____
	410915.8	3201694.44	_____	_____
	410925.97	3201699.74	_____	_____
	410945.18	3201713.88	_____	_____
	410989.51	3201883.57	_____	_____
	410988.59	3201883.17	_____	_____
	410988.2	3201884.09	_____	_____
	410989.12	3201884.48	_____	_____
	410989.51	3201883.57	_____	_____
	411020.38	3201809.76	_____	_____
	411019.67	3201809.76	_____	_____
	411019.67	3201810.47	_____	_____

полное наименование должности	подпись	инициалы, фамилия

М.П.

Выписка из Единого государственного реестра недвижимости об объекте недвижимости

Сведения о частях земельного участка

2180

Земельный участок			
(вид объекта недвижимости)			
Лист № ___ Раздела **4.2**	Всего листов раздела **4.2:** ___	Всего разделов: **0**	Всего листов выписки: **831**
26.09.2022 № КУВИ-001/2022-169101169			
Кадастровый номер:		**47:13:0000000:22117**	

Номер точки	Координаты, м		Описание закрепления на местности	Средняя квадратическая погрешность определения координат характерных точек границы части земельного участка, м
	X	Y		
1	2	3	4	5
	411020.38	3201810.47	_____	_____
	411020.38	3201809.76	_____	_____
	411000.18	3201856.33	_____	_____
	410999.47	3201856.33	_____	_____
	410999.47	3201857.04	_____	_____
	411000.18	3201857.04	_____	_____
	411000.18	3201856.33	_____	_____
	411006.75	3201842	_____	_____
	411005.83	3201841.6	_____	_____
	411005.43	3201842.52	_____	_____
	411006.35	3201842.92	_____	_____
	411006.75	3201842	_____	_____
	410990.43	3201847.93	_____	_____
	410989.43	3201847.93	_____	_____
	410989.43	3201848.93	_____	_____
	410990.43	3201848.93	_____	_____
	410990.43	3201847.93	_____	_____

полное наименование должности	подпись	инициалы, фамилия

М.П.

Выписка из Единого государственного реестра недвижимости об объекте недвижимости

Сведения о частях земельного участка

2181

Земельный участок			
(вид объекта недвижимости)			
Лист № ___ Раздела **4.2**	Всего листов раздела **4.2:** ___	Всего разделов: **0**	Всего листов выписки: **831**
26.09.2022 № КУВИ-001/2022-169101169			
Кадастровый номер:		**47:13:0000000:22117**	

Номер точки	Координаты, м		Описание закрепления на местности	Средняя квадратическая погрешность определения координат характерных точек границы части земельного участка, м
	X	Y		
1	2	3	4	5
	409942.08	3209553.75	_____	_____
	410112.02	3209498.74	_____	_____
	410129.01	3209740.36	_____	_____
	410093.05	3209927.73	_____	_____
	409958.83	3209981.43	_____	_____
	409942.08	3209553.75	_____	_____

полное наименование должности	подпись	инициалы, фамилия

М.П.

Выписка из Единого государственного реестра недвижимости об объекте недвижимости

Сведения о частях земельного участка

Земельный участок			
(вид объекта недвижимости)			
Лист № ___ Раздела **4.2**	Всего листов раздела **4.2:** ___	Всего разделов: **0**	Всего листов выписки: **831**
26.09.2022 № КУВИ-001/2022-169101169			
Кадастровый номер:		**47:13:0000000:22117**	

Сведения о характерных точках границы части (частей) земельного участка

Учетный номер части: 5

Система координат:

Номер точки	Координаты, м		Описание закрепления на местности	Средняя квадратическая погрешность определения координат характерных точек границы части земельного участка, м
	X	Y		
1	2	3	4	5
	418279.99	3195433.69	_____	_____
	418277.68	3195430.38	_____	_____
	418296.54	3195420.85	_____	_____
	418299.76	3195423.71	_____	_____
	418279.99	3195433.69	_____	_____
	416896.52	3195495.69	_____	_____
	416896.32	3195494.96	_____	_____
	416896.18	3195494.61	_____	_____
	416895.63	3195494.06	_____	_____
	416894.79	3195493.86	_____	_____
	416800.12	3195499.7	_____	_____
	416772.35	3195499.98	_____	_____
	416761.22	3195499.59	_____	_____
	416717.57	3195506.01	_____	_____
	416662.62	3195513.57	_____	_____
	416645.79	3195516.27	_____	_____

полное наименование должности	подпись	инициалы, фамилия

М.П.

Выписка из Единого государственного реестра недвижимости об объекте недвижимости

Сведения о частях земельного участка

Земельный участок			
(вид объекта недвижимости)			
Лист № ___ Раздела **4.2**	Всего листов раздела **4.2:** ___	Всего разделов: **0**	Всего листов выписки: **831**
26.09.2022 № КУВИ-001/2022-169101169			
Кадастровый номер:		**47:13:0000000:22117**	

Номер точки	Координаты, м		Описание закрепления на местности	Средняя квадратическая погрешность определения координат характерных точек границы части земельного участка, м
	X	Y		
1	2	3	4	5
	416615.49	3195527.92	_____	_____
	416585.73	3195539.72	_____	_____
	416584.51	3195535.9	_____	_____
	416614.05	3195524.19	_____	_____
	416635.84	3195515.81	_____	_____
	416689.73	3195505.8	_____	_____
	416717.01	3195502.05	_____	_____
	416749.64	3195497.25	_____	_____
	416764.61	3195495.72	_____	_____
	416772.44	3195495.98	_____	_____
	416814.72	3195495.55	_____	_____
	416851.96	3195493.73	_____	_____
	416907.17	3195491.2	_____	_____
	416909.01	3195491.12	_____	_____
	416908.8	3195495.13	_____	_____
	416907.36	3195495.19	_____	_____
	416896.52	3195495.69	_____	_____

полное наименование должности	подпись	инициалы, фамилия

М.П.

Выписка из Единого государственного реестра недвижимости об объекте недвижимости

Сведения о частях земельного участка

2184

Земельный участок			
(вид объекта недвижимости)			
Лист № ___ Раздела **4.2**	Всего листов раздела **4.2:** ___	Всего разделов: **0**	Всего листов выписки: **831**
26.09.2022 № КУВИ-001/2022-169101169			
Кадастровый номер:		**47:13:0000000:22117**	

Номер точки	Координаты, м		Описание закрепления на местности	Средняя квадратическая погрешность определения координат характерных точек границы части земельного участка, м
	X	Y		
1	2	3	4	5
	417039.65	3195490.79	_____	_____
	417040.74	3195486.87	_____	_____
	417051.61	3195487.55	_____	_____
	417087.69	3195495.19	_____	_____
	417086.47	3195499.02	_____	_____
	417050.92	3195491.49	_____	_____
	417039.65	3195490.79	_____	_____
	411155.63	3197976.87	_____	_____
	411155.76	3197977.42	_____	_____
	411157.72	3197981.48	_____	_____
	411140.46	3198014.18	_____	_____
	411119.55	3198049.07	_____	_____
	411067.9	3198134.69	_____	_____
	411061.05	3198147.26	_____	_____
	411009.6	3198246.72	_____	_____
	410992.47	3198280.01	_____	_____
	410983.75	3198292.47	_____	_____

полное наименование должности	подпись	инициалы, фамилия

М.П.

Выписка из Единого государственного реестра недвижимости об объекте недвижимости

Сведения о частях земельного участка

Земельный участок			
(вид объекта недвижимости)			
Лист № ___ Раздела **4.2**	Всего листов раздела **4.2:** ___	Всего разделов: **0**	Всего листов выписки: **831**
26.09.2022 № КУВИ-001/2022-169101169			
Кадастровый номер:		**47:13:0000000:22117**	

Номер точки	Координаты, м		Описание закрепления на местности	Средняя квадратическая погрешность определения координат характерных точек границы части земельного участка, м
	X	Y		
1	2	3	4	5
	410982.12	3198291.38	_____	_____
	411006.04	3198244.88	_____	_____
	411057.53	3198145.36	_____	_____
	411064.45	3198132.66	_____	_____
	411116.12	3198047.02	_____	_____
	411137	3198012.17	_____	_____
	411155.63	3197976.87	_____	_____
	411172.48	3197955.52	_____	_____
	411156.62	3197974.99	_____	_____
	411158.81	3197970.85	_____	_____
	411164.51	3197960.31	_____	_____
	411184.55	3197930.06	_____	_____
	411195.97	3197913.03	_____	_____
	411220.12	3197854.8	_____	_____
	411225.04	3197839.9	_____	_____
	411231.14	3197834.23	_____	_____
	411223.85	3197856.27	_____	_____

полное наименование должности	подпись	инициалы, фамилия

М.П.

Выписка из Единого государственного реестра недвижимости об объекте недвижимости

Сведения о частях земельного участка

2186

Земельный участок			
(вид объекта недвижимости)			
Лист № ___ Раздела **4.2**	Всего листов раздела **4.2:** ___	Всего разделов: **0**	Всего листов выписки: **831**
26.09.2022 № КУВИ-001/2022-169101169			
Кадастровый номер:		**47:13:0000000:22117**	

Номер точки	Координаты, м		Описание закрепления на местности	Средняя квадратическая погрешность определения координат характерных точек границы части земельного участка, м
	X	Y		
1	2	3	4	5
	411199.4	3197915.09	_____	_____
	411187.88	3197932.28	_____	_____
	411172.48	3197955.52	_____	_____
	409054.81	3201821.9	_____	_____
	409058.26	3201823.93	_____	_____
	409053.51	3201832.09	_____	_____
	409032.33	3201881.46	_____	_____
	409028.36	3201920.65	_____	_____
	409007.22	3201959.94	_____	_____
	408975.49	3202015.04	_____	_____
	408946.21	3202063.19	_____	_____
	408907.95	3202131.44	_____	_____
	408884.57	3202160.79	_____	_____
	408838.61	3202218.39	_____	_____
	408819.64	3202269.45	_____	_____
	408801.41	3202320.36	_____	_____
	408774.51	3202365.55	_____	_____

полное наименование должности	подпись	инициалы, фамилия

М.П.

Выписка из Единого государственного реестра недвижимости об объекте недвижимости

Сведения о частях земельного участка

Земельный участок			
(вид объекта недвижимости)			
Лист № ___ Раздела **4.2**	Всего листов раздела **4.2:** ___	Всего разделов: **0**	Всего листов выписки: **831**
26.09.2022 № КУВИ-001/2022-169101169			
Кадастровый номер:		**47:13:0000000:22117**	

Номер точки	Координаты, м		Описание закрепления на местности	Средняя квадратическая погрешность определения координат характерных точек границы части земельного участка, м
	X	Y		
1	2	3	4	5
	408735.57	3202432.63	_____	_____
	408711.9	3202472.35	_____	_____
	408710.37	3202474.29	_____	_____
	408710.25	3202475.12	_____	_____
	408706.43	3202481.52	_____	_____
	408691.36	3202509.07	_____	_____
	408675.3	3202538.33	_____	_____
	408668.36	3202542.66	_____	_____
	408687.85	3202507.15	_____	_____
	408702.97	3202479.5	_____	_____
	408732.13	3202430.6	_____	_____
	408771.07	3202363.51	_____	_____
	408797.87	3202318.48	_____	_____
	408815.89	3202268.07	_____	_____
	408835.28	3202216.14	_____	_____
	408881.44	3202158.3	_____	_____
	408904.72	3202129.08	_____	_____

полное наименование должности	подпись	инициалы, фамилия

М.П.

Выписка из Единого государственного реестра недвижимости об объекте недвижимости

Сведения о частях земельного участка

2188

Земельный участок			
(вид объекта недвижимости)			
Лист № ___ Раздела **4.2**	Всего листов раздела **4.2:** ___	Всего разделов: **0**	Всего листов выписки: **831**
26.09.2022 № КУВИ-001/2022-169101169			
Кадастровый номер:		**47:13:0000000:22117**	

Номер точки	Координаты, м		Описание закрепления на местности	Средняя квадратическая погрешность определения координат характерных точек границы части земельного участка, м
	X	Y		
1	2	3	4	5
	408942.77	3202061.15	_____	_____
	408972.06	3202012.98	_____	_____
	409007.15	3201952.04	_____	_____
	409024.34	3201922.46	_____	_____
	409028.53	3201880.17	_____	_____
	409049.99	3201830.18	_____	_____
	409054.81	3201821.9	_____	_____
	407605.73	3206132.68	_____	_____
	407601.57	3206131.63	_____	_____
	407594.97	3206079.9	_____	_____
	407586.03	3206037.23	_____	_____
	407590.23	3206037.77	_____	_____
	407598.9	3206079.16	_____	_____
	407605.73	3206132.68	_____	_____
	407698.94	3206797.13	_____	_____
	407693.73	3206791.75	_____	_____
	407693.12	3206788.84	_____	_____

полное наименование должности	подпись	инициалы, фамилия

М.П.

Выписка из Единого государственного реестра недвижимости об объекте недвижимости

Сведения о частях земельного участка

Земельный участок			
(вид объекта недвижимости)			
Лист № ___ Раздела **4.2**	Всего листов раздела **4.2:** ___	Всего разделов: **0**	Всего листов выписки: **831**
26.09.2022 № КУВИ-001/2022-169101169			
Кадастровый номер:		**47:13:0000000:22117**	

Номер точки	Координаты, м		Описание закрепления на местности	Средняя квадратическая погрешность определения координат характерных точек границы части земельного участка, м
	X	Y		
1	2	3	4	5
	407685.3	3206756.47	_____	_____
	407677.54	3206716.66	_____	_____
	407666.75	3206647.91	_____	_____
	407666.02	3206648.01	_____	_____
	407663.55	3206631.87	_____	_____
	407667.51	3206631.29	_____	_____
	407674.42	3206676.38	_____	_____
	407679.31	3206704.82	_____	_____
	407689.22	3206755.66	_____	_____
	407697.02	3206787.93	_____	_____
	407698.94	3206797.13	_____	_____

полное наименование должности	подпись	инициалы, фамилия

М.П.

Выписка из Единого государственного реестра недвижимости об объекте недвижимости

Сведения о частях земельного участка

2190

Земельный участок			
(вид объекта недвижимости)			
Лист № ___ Раздела **4.2**	Всего листов раздела **4.2:** ___	Всего разделов: **0**	Всего листов выписки: **831**
26.09.2022 № КУВИ-001/2022-169101169			
Кадастровый номер:		**47:13:0000000:22117**	

Сведения о характерных точках границы части (частей) земельного участка

Учетный номер части: 6

Система координат:

Номер точки	Координаты, м		Описание закрепления на местности	Средняя квадратическая погрешность определения координат характерных точек границы части земельного участка, м
	X	Y		
1	2	3	4	5
	401350.24	3205533.08	_____	_____
	401353.18	3205538.4	_____	_____
	401349.97	3205533.13	_____	_____
	401350.24	3205533.08	_____	_____
	401458.04	3205669.89	_____	_____
	401521.79	3205712.39	_____	_____
	401582.67	3205749.64	_____	_____
	401595.87	3205812.42	_____	_____
	401602.17	3205842.37	_____	_____
	401616.52	3205910.6	_____	_____
	401631.35	3205981.11	_____	_____
	401643.62	3206039.44	_____	_____
	401659.71	3206115.98	_____	_____
	401673.15	3206179.85	_____	_____
	401683.18	3206227.55	_____	_____
	401673.87	3206226.32	_____	_____

полное наименование должности	подпись	инициалы, фамилия

М.П.

Выписка из Единого государственного реестра недвижимости об объекте недвижимости

Сведения о частях земельного участка

2191

Земельный участок			
(вид объекта недвижимости)			
Лист № ___ Раздела **4.2**	Всего листов раздела **4.2:** ___	Всего разделов: **0**	Всего листов выписки: **831**
26.09.2022 № КУВИ-001/2022-169101169			
Кадастровый номер:		**47:13:0000000:22117**	

Номер точки	Координаты, м		Описание закрепления на местности	Средняя квадратическая погрешность определения координат характерных точек границы части земельного участка, м
	X	Y		
1	2	3	4	5
	401660.69	3206224.6	_____	_____
	401652.21	3206184.26	_____	_____
	401638.77	3206120.39	_____	_____
	401622.68	3206043.85	_____	_____
	401610.41	3205985.52	_____	_____
	401595.58	3205915.01	_____	_____
	401581.23	3205846.77	_____	_____
	401574.93	3205816.83	_____	_____
	401563.62	3205763.08	_____	_____
	401510.26	3205730.43	_____	_____
	401446.21	3205687.72	_____	_____
	401418.15	3205669.2	_____	_____
	401440.74	3205658.47	_____	_____
	401458.04	3205669.89	_____	_____
	396099.83	3204007.89	_____	_____
	396205.87	3204016.06	_____	_____
	396280.11	3204021.11	_____	_____

полное наименование должности	подпись	инициалы, фамилия

М.П.

Выписка из Единого государственного реестра недвижимости об объекте недвижимости

Сведения о частях земельного участка

2192

Земельный участок			
(вид объекта недвижимости)			
Лист № ___ Раздела **4.2**	Всего листов раздела **4.2:** ___	Всего разделов: **0**	Всего листов выписки: **831**
26.09.2022 № КУВИ-001/2022-169101169			
Кадастровый номер:		**47:13:0000000:22117**	

Номер точки	Координаты, м		Описание закрепления на местности	Средняя квадратическая погрешность определения координат характерных точек границы части земельного участка, м
	X	Y		
1	2	3	4	5
	396299.02	3204033.11	_____	_____
	396314.77	3204044.97	_____	_____
	396296.51	3204043.68	_____	_____
	396204.32	3204037.4	_____	_____
	396098.34	3204029.24	_____	_____
	395976.73	3204021.63	_____	_____
	395962.2	3204020.68	_____	_____
	395978.45	3204000.29	_____	_____
	396099.83	3204007.89	_____	_____
	399014.83	3206819.32	_____	_____
	399037.2	3206862.23	_____	_____
	399019.25	3206855.47	_____	_____
	399006.29	3206849.24	_____	_____
	398986.96	3206812.14	_____	_____
	398993.86	3206814.23	_____	_____
	399014.83	3206819.32	_____	_____
	398826.18	3207092.47	_____	_____

полное наименование должности	подпись	инициалы, фамилия

М.П.

Выписка из Единого государственного реестра недвижимости об объекте недвижимости

Сведения о частях земельного участка

2193

Земельный участок			
(вид объекта недвижимости)			
Лист № ___ Раздела **4.2**	Всего листов раздела **4.2:** ___	Всего разделов: **0**	Всего листов выписки: **831**
26.09.2022 № КУВИ-001/2022-169101169			
Кадастровый номер:		**47:13:0000000:22117**	

Номер точки	Координаты, м		Описание закрепления на местности	Средняя квадратическая погрешность определения координат характерных точек границы части земельного участка, м
	X	Y		
1	2	3	4	5
	398826.34	3207097.92	_____	_____
	398817.27	3207087.8	_____	_____
	398810.81	3207077.05	_____	_____
	398858.72	3207079.66	_____	_____
	398826.18	3207092.47	_____	_____
	401679.99	3206317.83	_____	_____
	401679.56	3206315.73	_____	_____
	401693.91	3206320.46	_____	_____
	401700.85	3206322.64	_____	_____
	401692.7	3206365.79	_____	_____
	401685.24	3206365.57	_____	_____
	401671.05	3206365.15	_____	_____
	401679.99	3206317.83	_____	_____

полное наименование должности	подпись	инициалы, фамилия

М.П.

Выписка из Единого государственного реестра недвижимости об объекте недвижимости

Сведения о частях земельного участка

Земельный участок			
(вид объекта недвижимости)			
Лист № ___ Раздела **4.2**	Всего листов раздела **4.2:** ___	Всего разделов: **0**	Всего листов выписки: **831**
26.09.2022 № КУВИ-001/2022-169101169			
Кадастровый номер:		**47:13:0000000:22117**	

Сведения о характерных точках границы части (частей) земельного участка

Учетный номер части: 7

Система координат:

Номер точки	Координаты, м		Описание закрепления на местности	Средняя квадратическая погрешность определения координат характерных точек границы части земельного участка, м
	X	Y		
1	2	3	4	5
	410918.56	3201686.86	_____	_____
	410907.5	3201684.36	_____	_____
	410894.5	3201683.17	_____	_____
	410893.13	3201680.14	_____	_____
	410895.89	3201666.24	_____	_____
	410899.41	3201659.88	_____	_____
	410843.88	3201520.54	_____	_____
	410810.03	3201428.63	_____	_____
	410800	3201352.6	_____	_____
	410787.34	3201217.42	_____	_____
	410780.71	3201177.59	_____	_____
	410805.2	3201147.54	_____	_____
	410839.36	3201139.5	_____	_____
	410797.37	3201191.03	_____	_____
	410808.88	3201278.93	_____	_____
	410821.04	3201373.58	_____	_____

полное наименование должности	подпись	инициалы, фамилия

М.П.

Выписка из Единого государственного реестра недвижимости об объекте недвижимости

Сведения о частях земельного участка

Земельный участок			
(вид объекта недвижимости)			
Лист № ___ Раздела **4.2**	Всего листов раздела **4.2:** ___	Всего разделов: **0**	Всего листов выписки: **831**
26.09.2022 № КУВИ-001/2022-169101169			
Кадастровый номер:		**47:13:0000000:22117**	

Номер точки	Координаты, м		Описание закрепления на местности	Средняя квадратическая погрешность определения координат характерных точек границы части земельного участка, м
	X	Y		
1	2	3	4	5
	410832.22	3201460.54	_____	_____
	410868.87	3201556.47	_____	_____
	410899.93	3201638.21	_____	_____
	410918.56	3201686.86	_____	_____
	410039.56	3202320.92	_____	_____
	410011.17	3202320.57	_____	_____
	410017.39	3202312.08	_____	_____
	410029.89	3202300.82	_____	_____
	410039.1	3202294.81	_____	_____
	410071.26	3202281.47	_____	_____
	410081.98	3202282.69	_____	_____
	410039.56	3202320.92	_____	_____
	410223.42	3202156.5	_____	_____
	410235.56	3202118.61	_____	_____
	410280.58	3202077.49	_____	_____
	410302.82	3202061.98	_____	_____
	410324.62	3202054.28	_____	_____

полное наименование должности	подпись	инициалы, фамилия

М.П.

Выписка из Единого государственного реестра недвижимости об объекте недвижимости

Сведения о частях земельного участка

Земельный участок			
(вид объекта недвижимости)			
Лист № ___ Раздела **4.2**	Всего листов раздела **4.2:** ___	Всего разделов: **0**	Всего листов выписки: **831**
26.09.2022 № КУВИ-001/2022-169101169			
Кадастровый номер:		**47:13:0000000:22117**	

Номер точки	Координаты, м		Описание закрепления на местности	Средняя квадратическая погрешность определения координат характерных точек границы части земельного участка, м
	X	Y		
1	2	3	4	5
	410347.15	3202048.22	_____	_____
	410369.54	3202045	_____	_____
	410463.2	3202041.64	_____	_____
	410513.81	3202039.5	_____	_____
	410530.5	3202024.17	_____	_____
	410563.36	3201995.83	_____	_____
	410567.76	3201993.49	_____	_____
	410623.95	3201966.62	_____	_____
	410626.29	3201962.37	_____	_____
	410698.28	3201924.2	_____	_____
	410778.41	3201881.28	_____	_____
	410858.65	3201838.49	_____	_____
	410937.39	3201795.89	_____	_____
	410921.74	3201755.02	_____	_____
	410921.66	3201750.39	_____	_____
	410913.97	3201716.32	_____	_____
	410907.96	3201713.04	_____	_____

полное наименование должности	подпись	инициалы, фамилия

М.П.

Выписка из Единого государственного реестра недвижимости об объекте недвижимости

Сведения о частях земельного участка

Земельный участок			
(вид объекта недвижимости)			
Лист № ___ Раздела **4.2**	Всего листов раздела **4.2:** ___	Всего разделов: **0**	Всего листов выписки: **831**
26.09.2022 № КУВИ-001/2022-169101169			
Кадастровый номер:		**47:13:0000000:22117**	

Номер точки	Координаты, м		Описание закрепления на местности	Средняя квадратическая погрешность определения координат характерных точек границы части земельного участка, м
	X	Y		
1	2	3	4	5
	410898.27	3201691.54	_____	_____
	410906.25	3201692.27	_____	_____
	410915.8	3201694.44	_____	_____
	410922.87	3201698.12	_____	_____
	410931.27	3201720.07	_____	_____
	410964.09	3201805.77	_____	_____
	410868.78	3201857.34	_____	_____
	410788.5	3201900.15	_____	_____
	410708.34	3201943.08	_____	_____
	410620.18	3201989.83	_____	_____
	410526.22	3202039.85	_____	_____
	410415.14	3202055.57	_____	_____
	410320.92	3202068.54	_____	_____
	410281.02	3202104.69	_____	_____
	410223.42	3202156.5	_____	_____
	409873.37	3202545.68	_____	_____
	409878.21	3202533	_____	_____

полное наименование должности	подпись	инициалы, фамилия

М.П.

Выписка из Единого государственного реестра недвижимости об объекте недвижимости

Сведения о частях земельного участка

2198

Земельный участок			
(вид объекта недвижимости)			
Лист № ___ Раздела **4.2**	Всего листов раздела **4.2:** ___	Всего разделов: **0**	Всего листов выписки: **831**
26.09.2022 № КУВИ-001/2022-169101169			
Кадастровый номер:		**47:13:0000000:22117**	

Номер точки	Координаты, м		Описание закрепления на местности	Средняя квадратическая погрешность определения координат характерных точек границы части земельного участка, м
	X	Y		
1	2	3	4	5
	409897.6	3202497.87	_____	_____
	409914.1	3202470.2	_____	_____
	409913.1	3202491.35	_____	_____
	409873.37	3202545.68	_____	_____
	409573.73	3202945.56	_____	_____
	409558.36	3202986.9	_____	_____
	409551.26	3203004.03	_____	_____
	409484.8	3203183.73	_____	_____
	409484.75	3203183.84	_____	_____
	409479.69	3203207.37	_____	_____
	409458.93	3203262.18	_____	_____
	409421.59	3203271.49	_____	_____
	409424.71	3203253.3	_____	_____
	409424.96	3203248.6	_____	_____
	409442.88	3203244.13	_____	_____
	409474.4	3203160.92	_____	_____
	409505.49	3203080.68	_____	_____

полное наименование должности	подпись	инициалы, фамилия

М.П.

Выписка из Единого государственного реестра недвижимости об объекте недвижимости

Сведения о частях земельного участка

2199

Земельный участок			
(вид объекта недвижимости)			
Лист № ___ Раздела **4.2**	Всего листов раздела **4.2:** ___	Всего разделов: **0**	Всего листов выписки: **831**
26.09.2022 № КУВИ-001/2022-169101169			
Кадастровый номер:		**47:13:0000000:22117**	

Номер точки	Координаты, м		Описание закрепления на местности	Средняя квадратическая погрешность определения координат характерных точек границы части земельного участка, м
	X	Y		
1	2	3	4	5
	409535.14	3203003.3	_____	_____
	409554.06	3202954.19	_____	_____
	409573.73	3202945.56	_____	_____
	407629.25	3206138.62	_____	_____
	407606.34	3206132.83	_____	_____
	407594.6	3206072.29	_____	_____
	407587.8	3206037.46	_____	_____
	407610.16	3206040.33	_____	_____
	407615.6	3206068.2	_____	_____
	407629.25	3206138.62	_____	_____
	407745.66	3206844.74	_____	_____
	407744.9	3206843.59	_____	_____
	407720.6	3206819.43	_____	_____
	407700.84	3206676.74	_____	_____
	407694.15	3206627.39	_____	_____
	407715.33	3206624.29	_____	_____
	407722.04	3206673.84	_____	_____

полное наименование должности	подпись	инициалы, фамилия

М.П.

Выписка из Единого государственного реестра недвижимости об объекте недвижимости

Сведения о частях земельного участка

2200

Земельный участок			
(вид объекта недвижимости)			
Лист № ___ Раздела **4.2**	Всего листов раздела **4.2:** ___	Всего разделов: **0**	Всего листов выписки: **831**
26.09.2022 № КУВИ-001/2022-169101169			
Кадастровый номер:		**47:13:0000000:22117**	

Номер точки	Координаты, м		Описание закрепления на местности	Средняя квадратическая погрешность определения координат характерных точек границы части земельного участка, м
	X	Y		
1	2	3	4	5
	407744.12	3206833.32	_____	_____
	407745.66	3206844.74	_____	_____

полное наименование должности	подпись	инициалы, фамилия

М.П.

Выписка из Единого государственного реестра недвижимости об объекте недвижимости

Сведения о частях земельного участка

2201

Земельный участок			
(вид объекта недвижимости)			
Лист № ___ Раздела **4.2**	Всего листов раздела **4.2:** ___	Всего разделов: **0**	Всего листов выписки: **831**
26.09.2022 № КУВИ-001/2022-169101169			
Кадастровый номер:		**47:13:0000000:22117**	

Сведения о характерных точках границы части (частей) земельного участка

Учетный номер части: 8

Система координат:

Номер точки	Координаты, м		Описание закрепления на местности	Средняя квадратическая погрешность определения координат характерных точек границы части земельного участка, м
	X	Y		
1	2	3	4	5
	410994.28	3201773.58	_____	_____
	411030.17	3201817.21	_____	_____
	411012.99	3201858.07	_____	_____
	410991.77	3201909.11	_____	_____
	410923.97	3201941.95	_____	_____
	410966.86	3201838.78	_____	_____
	410994.28	3201773.58	_____	_____
	410989.51	3201883.57	_____	_____
	410988.59	3201883.17	_____	_____
	410988.2	3201884.09	_____	_____
	410989.12	3201884.48	_____	_____
	410989.51	3201883.57	_____	_____
	411020.38	3201809.76	_____	_____
	411019.67	3201809.76	_____	_____
	411019.67	3201810.47	_____	_____
	411020.38	3201810.47	_____	_____

полное наименование должности	подпись	инициалы, фамилия

М.П.

Выписка из Единого государственного реестра недвижимости об объекте недвижимости

Сведения о частях земельного участка

2202

Земельный участок			
(вид объекта недвижимости)			
Лист № ___ Раздела **4.2**	Всего листов раздела **4.2:** ___	Всего разделов: **0**	Всего листов выписки: **831**
26.09.2022 № КУВИ-001/2022-169101169			
Кадастровый номер:		**47:13:0000000:22117**	

Номер точки	Координаты, м		Описание закрепления на местности	Средняя квадратическая погрешность определения координат характерных точек границы части земельного участка, м
	X	Y		
1	2	3	4	5
	411020.38	3201809.76	_____	_____
	411000.18	3201856.33	_____	_____
	410999.47	3201856.33	_____	_____
	410999.47	3201857.04	_____	_____
	411000.18	3201857.04	_____	_____
	411000.18	3201856.33	_____	_____
	411006.75	3201842	_____	_____
	411005.83	3201841.6	_____	_____
	411005.43	3201842.52	_____	_____
	411006.35	3201842.92	_____	_____
	411006.75	3201842	_____	_____
	410990.43	3201847.93	_____	_____
	410989.43	3201847.93	_____	_____
	410989.43	3201848.93	_____	_____
	410990.43	3201848.93	_____	_____
	410990.43	3201847.93	_____	_____

полное наименование должности	подпись	инициалы, фамилия

М.П.

Выписка из Единого государственного реестра недвижимости об объекте недвижимости

Сведения о частях земельного участка

2203

Земельный участок			
(вид объекта недвижимости)			
Лист № ___ Раздела **4.2**	Всего листов раздела **4.2:** ___	Всего разделов: **0**	Всего листов выписки: **831**
26.09.2022 № КУВИ-001/2022-169101169			
Кадастровый номер:		**47:13:0000000:22117**	

Сведения о характерных точках границы части (частей) земельного участка

Учетный номер части: 9

Система координат:

Номер точки	Координаты, м		Описание закрепления на местности	Средняя квадратическая погрешность определения координат характерных точек границы части земельного участка, м
	X	Y		
1	2	3	4	5
	409511.95	3202956.06	_____	_____
	409535.16	3202961.02	_____	_____
	409551.86	3202955.16	_____	_____
	409573.73	3202945.56	_____	_____
	409558.36	3202986.9	_____	_____
	409551.26	3203004.03	_____	_____
	409484.8	3203183.73	_____	_____
	409484.75	3203183.84	_____	_____
	409483.32	3203190.5	_____	_____
	409460.97	3203250.43	_____	_____
	409396.19	3203423.75	_____	_____
	409340.71	3203406.54	_____	_____
	409381.25	3203298.08	_____	_____
	409383.34	3203297.72	_____	_____
	409394.82	3203299.57	_____	_____
	409411.09	3203299.25	_____	_____

полное наименование должности	подпись	инициалы, фамилия

М.П.

Выписка из Единого государственного реестра недвижимости об объекте недвижимости

Сведения о частях земельного участка

2204

Земельный участок			
(вид объекта недвижимости)			
Лист № ___ Раздела **4.2**	Всего листов раздела **4.2:** ___	Всего разделов: **0**	Всего листов выписки: **831**
26.09.2022 № КУВИ-001/2022-169101169			
Кадастровый номер:		**47:13:0000000:22117**	

Номер точки	Координаты, м		Описание закрепления на местности	Средняя квадратическая погрешность определения координат характерных точек границы части земельного участка, м
	X	Y		
1	2	3	4	5
	409417.69	3203294.19	_____	_____
	409424.71	3203253.3	_____	_____
	409429.08	3203169.97	_____	_____
	409498.33	3202984.24	_____	_____
	409509.33	3202954.91	_____	_____
	409511.95	3202956.06	_____	_____
	409527.32	3203005.17	_____	_____
	409527.71	3203004.63	_____	_____
	409533.56	3202991.13	_____	_____
	409533.7	3202990.48	_____	_____
	409533.55	3202989.83	_____	_____
	409533.16	3202989.3	_____	_____
	409532.58	3202988.97	_____	_____
	409531.92	3202988.91	_____	_____
	409517.3	3202990.59	_____	_____
	409516.67	3202990.8	_____	_____
	409516.18	3202991.25	_____	_____

полное наименование должности	подпись	инициалы, фамилия

М.П.

Выписка из Единого государственного реестра недвижимости об объекте недвижимости

Сведения о частях земельного участка

2205

Земельный участок			
(вид объекта недвижимости)			
Лист № ___ Раздела **4.2**	Всего листов раздела **4.2:** ___	Всего разделов: **0**	Всего листов выписки: **831**
26.09.2022 № КУВИ-001/2022-169101169			
Кадастровый номер:		**47:13:0000000:22117**	

Номер точки	Координаты, м		Описание закрепления на местности	Средняя квадратическая погрешность определения координат характерных точек границы части земельного участка, м
	X	Y		
1	2	3	4	5
	409515.91	3202991.86	_____	_____
	409515.92	3202992.52	_____	_____
	409516.2	3202993.13	_____	_____
	409524.96	3203004.94	_____	_____
	409525.46	3203005.38	_____	_____
	409526.09	3203005.58	_____	_____
	409526.75	3203005.5	_____	_____
	409527.32	3203005.17	_____	_____
	409432.74	3203237.98	_____	_____
	409431.48	3203241.36	_____	_____
	409434.86	3203242.62	_____	_____
	409436.12	3203239.24	_____	_____
	409432.74	3203237.98	_____	_____
	408139.05	3206747.61	_____	_____
	408138.83	3206747.79	_____	_____
	408138.48	3206748.2	_____	_____
	408138.28	3206748.95	_____	_____

полное наименование должности	подпись	инициалы, фамилия

М.П.

Выписка из Единого государственного реестра недвижимости об объекте недвижимости

Сведения о частях земельного участка

2206

Земельный участок			
(вид объекта недвижимости)			
Лист № ___ Раздела **4.2**	Всего листов раздела **4.2:** ___	Всего разделов: **0**	Всего листов выписки: **831**
26.09.2022 № КУВИ-001/2022-169101169			
Кадастровый номер:		**47:13:0000000:22117**	

Номер точки	Координаты, м		Описание закрепления на местности	Средняя квадратическая погрешность определения координат характерных точек границы части земельного участка, м
	X	Y		
1	2	3	4	5
	408138.31	3206749.22	_____	_____
	408139.38	3206754.99	_____	_____
	408139.55	3206755.47	_____	_____
	408140.1	3206756.02	_____	_____
	408140.23	3206756.09	_____	_____
	408141.36	3206756.6	_____	_____
	408145.97	3206773.75	_____	_____
	408073.75	3206967.12	_____	_____
	408072.3	3206971.03	_____	_____
	408069.44	3206964.35	_____	_____
	408039.12	3206894.05	_____	_____
	408100.18	3206730.56	_____	_____
	408137.91	3206743.09	_____	_____
	408139.05	3206747.61	_____	_____
	408070.69	3207531.5	_____	_____
	408086.26	3207540.24	_____	_____
	408090.09	3207538.54	_____	_____

полное наименование должности	подпись	инициалы, фамилия

М.П.

Выписка из Единого государственного реестра недвижимости об объекте недвижимости

Сведения о частях земельного участка

2207

Земельный участок			
(вид объекта недвижимости)			
Лист № ___ Раздела **4.2**	Всего листов раздела **4.2:** ___	Всего разделов: **0**	Всего листов выписки: **831**
26.09.2022 № КУВИ-001/2022-169101169			
Кадастровый номер:		**47:13:0000000:22117**	

Номер точки	Координаты, м		Описание закрепления на местности	Средняя квадратическая погрешность определения координат характерных точек границы части земельного участка, м
	X	Y		
1	2	3	4	5
	408097.77	3207571.84	_____	_____
	408080.85	3207572.93	_____	_____
	408070.69	3207531.5	_____	_____
	408339.54	3208697.96	_____	_____
	408340.84	3208705.49	_____	_____
	408461.66	3209265.37	_____	_____
	408434.68	3209284.27	_____	_____
	408402.38	3209144.89	_____	_____
	408355.53	3208941.8	_____	_____
	408306.43	3208731.4	_____	_____
	408299.86	3208703.07	_____	_____
	408339.54	3208697.96	_____	_____
	408341.18	3208731.41	_____	_____
	408341.36	3208731.01	_____	_____
	408341.36	3208730.58	_____	_____
	408338.34	3208716.17	_____	_____
	408338.16	3208715.78	_____	_____

полное наименование должности	подпись	инициалы, фамилия

М.П.

Выписка из Единого государственного реестра недвижимости об объекте недвижимости

Сведения о частях земельного участка

2208

Земельный участок			
(вид объекта недвижимости)			
Лист № ___ Раздела **4.2**	Всего листов раздела **4.2:** ___	Всего разделов: **0**	Всего листов выписки: **831**
26.09.2022 № КУВИ-001/2022-169101169			
Кадастровый номер:		**47:13:0000000:22117**	

Номер точки	Координаты, м		Описание закрепления на местности	Средняя квадратическая погрешность определения координат характерных точек границы части земельного участка, м
	X	Y		
1	2	3	4	5
	408337.84	3208715.49	_____	_____
	408337.43	3208715.35	_____	_____
	408337	3208715.4	_____	_____
	408336.63	3208715.61	_____	_____
	408325.66	3208725.44	_____	_____
	408325.41	3208725.78	_____	_____
	408325.32	3208726.21	_____	_____
	408325.41	3208726.63	_____	_____
	408325.66	3208726.98	_____	_____
	408326.03	3208727.2	_____	_____
	408340.02	3208731.78	_____	_____
	408340.45	3208731.83	_____	_____
	408340.86	3208731.7	_____	_____
	408341.18	3208731.41	_____	_____
	408389.84	3208941.31	_____	_____
	408390.02	3208940.92	_____	_____
	408390.02	3208940.49	_____	_____

полное наименование должности	подпись	инициалы, фамилия

М.П.

Выписка из Единого государственного реестра недвижимости об объекте недвижимости

Сведения о частях земельного участка

2209

Земельный участок			
(вид объекта недвижимости)			
Лист № ___ Раздела **4.2**	Всего листов раздела **4.2:** ___	Всего разделов: **0**	Всего листов выписки: **831**
26.09.2022 № КУВИ-001/2022-169101169			
Кадастровый номер:		**47:13:0000000:22117**	

Номер точки	Координаты, м		Описание закрепления на местности	Средняя квадратическая погрешность определения координат характерных точек границы части земельного участка, м
	X	Y		
1	2	3	4	5
	408387	3208926.08	_____	_____
	408386.83	3208925.68	_____	_____
	408386.5	3208925.39	_____	_____
	408386.09	3208925.26	_____	_____
	408385.66	3208925.3	_____	_____
	408385.29	3208925.52	_____	_____
	408374.33	3208935.34	_____	_____
	408374.07	3208935.69	_____	_____
	408373.98	3208936.11	_____	_____
	408374.07	3208936.54	_____	_____
	408374.32	3208936.89	_____	_____
	408374.7	3208937.1	_____	_____
	408388.68	3208941.69	_____	_____
	408389.11	3208941.73	_____	_____
	408389.52	3208941.6	_____	_____
	408389.84	3208941.31	_____	_____
	408431.61	3209136.77	_____	_____

полное наименование должности	подпись	инициалы, фамилия

М.П.

Выписка из Единого государственного реестра недвижимости об объекте недвижимости

Сведения о частях земельного участка

2210

Земельный участок			
(вид объекта недвижимости)			
Лист № ___ Раздела **4.2**	Всего листов раздела **4.2:** ___	Всего разделов: **0**	Всего листов выписки: **831**
26.09.2022 № КУВИ-001/2022-169101169			
Кадастровый номер:		**47:13:0000000:22117**	

Номер точки	Координаты, м		Описание закрепления на местности	Средняя квадратическая погрешность определения координат характерных точек границы части земельного участка, м
	X	Y		
1	2	3	4	5
	408429.04	3209137.37	_____	_____
	408429.64	3209139.95	_____	_____
	408432.21	3209139.35	_____	_____
	408431.61	3209136.77	_____	_____

полное наименование должности	подпись	инициалы, фамилия

М.П.

Выписка из Единого государственного реестра недвижимости об объекте недвижимости

Сведения о частях земельного участка

2211

Земельный участок			
(вид объекта недвижимости)			
Лист № ___ Раздела **4.2**	Всего листов раздела **4.2:** ___	Всего разделов: **0**	Всего листов выписки: **831**
26.09.2022 № КУВИ-001/2022-169101169			
Кадастровый номер:		**47:13:0000000:22117**	

Сведения о характерных точках границы части (частей) земельного участка

Учетный номер части: 10

Система координат:

Номер точки	Координаты, м		Описание закрепления на местности	Средняя квадратическая погрешность определения координат характерных точек границы части земельного участка, м
	X	Y		
1	2	3	4	5
	405286.5	3200378.83	_____	_____
	405296.58	3200431.42	_____	_____
	405183.19	3200528.19	_____	_____
	405100.35	3200678.91	_____	_____
	405012.55	3200739.92	_____	_____
	405046.99	3200676.34	_____	_____
	405140.35	3200506.32	_____	_____
	405146.64	3200497.95	_____	_____
	405146.75	3200497.78	_____	_____
	405148.71	3200494.26	_____	_____
	405211.72	3200440.57	_____	_____
	405215.42	3200437.72	_____	_____
	405228.62	3200427.54	_____	_____
	405286.5	3200378.83	_____	_____
	405170.22	3200514.78	_____	_____
	405165.97	3200511.96	_____	_____

полное наименование должности	подпись	инициалы, фамилия

М.П.

Выписка из Единого государственного реестра недвижимости об объекте недвижимости

Сведения о частях земельного участка

2212

Земельный участок			
(вид объекта недвижимости)			
Лист № ___ Раздела **4.2**	Всего листов раздела **4.2:** ___	Всего разделов: **0**	Всего листов выписки: **831**
26.09.2022 № КУВИ-001/2022-169101169			
Кадастровый номер:		**47:13:0000000:22117**	

Номер точки	Координаты, м		Описание закрепления на местности	Средняя квадратическая погрешность определения координат характерных точек границы части земельного участка, м
	X	Y		
1	2	3	4	5
	405168.27	3200500.63	_____	_____
	405165.33	3200500.03	_____	_____
	405162.85	3200511.6	_____	_____
	405152.28	3200514.3	_____	_____
	405153.03	3200517.21	_____	_____
	405163.39	3200514.56	_____	_____
	405164.07	3200515.35	_____	_____
	405164.69	3200514.82	_____	_____
	405168.61	3200517.31	_____	_____
	405170.22	3200514.78	_____	_____
	405070.56	3200687.03	_____	_____
	405067.35	3200685.3	_____	_____
	405065.62	3200688.51	_____	_____
	405068.83	3200690.24	_____	_____
	405070.56	3200687.03	_____	_____
	404510.89	3204514.85	_____	_____
	404510.55	3204514.9	_____	_____

полное наименование должности	подпись	инициалы, фамилия

М.П.

Выписка из Единого государственного реестра недвижимости об объекте недвижимости

Сведения о частях земельного участка

2213

Земельный участок			
(вид объекта недвижимости)			
Лист № ___ Раздела **4.2**	Всего листов раздела **4.2:** ___	Всего разделов: **0**	Всего листов выписки: **831**
26.09.2022 № КУВИ-001/2022-169101169			
Кадастровый номер:		**47:13:0000000:22117**	

Номер точки	Координаты, м		Описание закрепления на местности	Средняя квадратическая погрешность определения координат характерных точек границы части земельного участка, м
	X	Y		
1	2	3	4	5
	404510.03	3204515.08	_____	_____
	404509.48	3204515.63	_____	_____
	404509.28	3204516.41	_____	_____
	404509.61	3204532.37	_____	_____
	404509.81	3204533.09	_____	_____
	404510.14	3204533.48	_____	_____
	404511.23	3204534.4	_____	_____
	404513.67	3204675.97	_____	_____
	404502.19	3204717.04	_____	_____
	404452.65	3204715.99	_____	_____
	404466.49	3204666.47	_____	_____
	404465.86	3204636.86	_____	_____
	404492.99	3204593.92	_____	_____
	404497.77	3204580.85	_____	_____
	404471.74	3204530.76	_____	_____
	404463.33	3204518.69	_____	_____
	404461.85	3204449.25	_____	_____

полное наименование должности	подпись	инициалы, фамилия

М.П.

Выписка из Единого государственного реестра недвижимости об объекте недвижимости

Сведения о частях земельного участка

2214

Земельный участок			
(вид объекта недвижимости)			
Лист № ___ Раздела **4.2**	Всего листов раздела **4.2:** ___	Всего разделов: **0**	Всего листов выписки: **831**
26.09.2022 № КУВИ-001/2022-169101169			
Кадастровый номер:		**47:13:0000000:22117**	

Номер точки	Координаты, м		Описание закрепления на местности	Средняя квадратическая погрешность определения координат характерных точек границы части земельного участка, м
	X	Y		
1	2	3	4	5
	404467.72	3204449.11	_____	_____
	404472.99	3204496.58	_____	_____
	404490.85	3204507.54	_____	_____
	404510.52	3204493.17	_____	_____
	404510.89	3204514.85	_____	_____
	404496.6	3204678.37	_____	_____
	404491.98	3204670.01	_____	_____
	404492.43	3204669.59	_____	_____
	404491.97	3204669.08	_____	_____
	404497.38	3204659.84	_____	_____
	404495.65	3204658.83	_____	_____
	404489.87	3204668.34	_____	_____
	404484.46	3204667.19	_____	_____
	404484.04	3204669.15	_____	_____
	404489.49	3204670.31	_____	_____
	404490.41	3204671.3	_____	_____
	404494.85	3204679.34	_____	_____

полное наименование должности	подпись	инициалы, фамилия

М.П.

Выписка из Единого государственного реестра недвижимости об объекте недвижимости

Сведения о частях земельного участка

2215

Земельный участок			
(вид объекта недвижимости)			
Лист № ___ Раздела **4.2**	Всего листов раздела **4.2:** ___	Всего разделов: **0**	Всего листов выписки: **831**
26.09.2022 № КУВИ-001/2022-169101169			
Кадастровый номер:		**47:13:0000000:22117**	

Номер точки	Координаты, м		Описание закрепления на местности	Средняя квадратическая погрешность определения координат характерных точек границы части земельного участка, м
	X	Y		
1	2	3	4	5
	404496.6	3204678.37	_____	_____

полное наименование должности	подпись	инициалы, фамилия

М.П.

Выписка из Единого государственного реестра недвижимости об объекте недвижимости

Сведения о частях земельного участка

Земельный участок			
(вид объекта недвижимости)			
Лист № ___ Раздела **4.2**	Всего листов раздела **4.2:** ___	Всего разделов: **0**	Всего листов выписки: **831**
26.09.2022 № КУВИ-001/2022-169101169			
Кадастровый номер:		**47:13:0000000:22117**	

Сведения о характерных точках границы части (частей) земельного участка

Учетный номер части: 11

Система координат:

Номер точки	Координаты, м		Описание закрепления на местности	Средняя квадратическая погрешность определения координат характерных точек границы части земельного участка, м
	X	Y		
1	2	3	4	5
	409260.46	3207496.28	_____	_____
	409252.57	3207498.78	_____	_____
	409250.35	3207496.86	_____	_____
	409256.22	3207496.53	_____	_____
	409260.46	3207496.28	_____	_____
	408160.24	3207625.79	_____	_____
	408155.63	3207612.47	_____	_____
	408160.27	3207603.17	_____	_____
	408165.7	3207601.33	_____	_____
	408198.3	3207590.13	_____	_____
	408212.75	3207589.7	_____	_____
	408212.79	3207585.15	_____	_____
	408217.35	3207583.58	_____	_____
	408218.77	3207584.17	_____	_____
	408219.33	3207595.35	_____	_____
	408232.17	3207601.13	_____	_____

полное наименование должности	подпись	инициалы, фамилия

М.П.

Выписка из Единого государственного реестра недвижимости об объекте недвижимости

Сведения о частях земельного участка

2217

Земельный участок			
(вид объекта недвижимости)			
Лист № ___ Раздела **4.2**	Всего листов раздела **4.2:** ___	Всего разделов: **0**	Всего листов выписки: **831**
26.09.2022 № КУВИ-001/2022-169101169			
Кадастровый номер:		**47:13:0000000:22117**	

Номер точки	Координаты, м		Описание закрепления на местности	Средняя квадратическая погрешность определения координат характерных точек границы части земельного участка, м
	X	Y		
1	2	3	4	5
	408172.62	3207621.58	_____	_____
	408160.24	3207625.79	_____	_____

полное наименование должности	подпись	инициалы, фамилия

М.П.

Выписка из Единого государственного реестра недвижимости об объекте недвижимости

Сведения о частях земельного участка

2218

Земельный участок			
(вид объекта недвижимости)			
Лист № ___ Раздела **4.2**	Всего листов раздела **4.2:** ___	Всего разделов: **0**	Всего листов выписки: **831**
26.09.2022 № КУВИ-001/2022-169101169			
Кадастровый номер:		**47:13:0000000:22117**	

Сведения о характерных точках границы части (частей) земельного участка

Учетный номер части: 12

Система координат:

Номер точки	Координаты, м		Описание закрепления на местности	Средняя квадратическая погрешность определения координат характерных точек границы части земельного участка, м
	X	Y		
1	2	3	4	5
	408289.74	3207743.02	_____	_____
	408286.74	3207741.66	_____	_____
	408262.02	3207724.49	_____	_____
	408246.73	3207712.56	_____	_____
	408300.37	3207673.17	_____	_____
	408325.13	3207685.48	_____	_____
	408348.85	3207699.49	_____	_____
	408348.94	3207699.53	_____	_____
	408289.74	3207743.02	_____	_____
	408275.36	3207722.51	_____	_____
	408275.93	3207723.33	_____	_____
	408276.75	3207722.75	_____	_____
	408276.17	3207721.93	_____	_____
	408275.36	3207722.51	_____	_____

полное наименование должности	подпись	инициалы, фамилия

М.П.

Выписка из Единого государственного реестра недвижимости об объекте недвижимости

Сведения о частях земельного участка

2219

Земельный участок			
(вид объекта недвижимости)			
Лист № ___ Раздела **4.2**	Всего листов раздела **4.2:** ___	Всего разделов: **0**	Всего листов выписки: **831**
26.09.2022 № КУВИ-001/2022-169101169			
Кадастровый номер:		**47:13:0000000:22117**	

Сведения о характерных точках границы части (частей) земельного участка

Учетный номер части: 13

Система координат:

Номер точки	Координаты, м		Описание закрепления на местности	Средняя квадратическая погрешность определения координат характерных точек границы части земельного участка, м
	X	Y		
1	2	3	4	5
	396952.99	3206263.27	_____	_____
	396959.25	3206267.74	_____	_____
	396944.55	3206274.24	_____	_____
	396940.37	3206268.98	_____	_____
	396952.99	3206263.27	_____	_____
	398826.34	3207097.92	_____	_____
	398817.27	3207087.8	_____	_____
	398817.16	3207087.62	_____	_____
	398835.39	3207088.84	_____	_____
	398826.18	3207092.47	_____	_____
	398826.34	3207097.92	_____	_____
	395462.91	3207353.93	_____	_____
	395461.86	3207352.22	_____	_____
	395476.91	3207345.07	_____	_____
	395462.91	3207353.93	_____	_____

полное наименование должности	подпись	инициалы, фамилия

М.П.

Выписка из Единого государственного реестра недвижимости об объекте недвижимости

Сведения о частях земельного участка

2220

Земельный участок			
(вид объекта недвижимости)			
Лист № ___ Раздела **4.2**	Всего листов раздела **4.2:** ___	Всего разделов: **0**	Всего листов выписки: **831**
26.09.2022 № КУВИ-001/2022-169101169			
Кадастровый номер:		**47:13:0000000:22117**	

Сведения о характерных точках границы части (частей) земельного участка

Учетный номер части: 14

Система координат:

Номер точки	Координаты, м		Описание закрепления на местности	Средняя квадратическая погрешность определения координат характерных точек границы части земельного участка, м
	X	Y		
1	2	3	4	5
	405024.67	3210383.86	_____	_____
	405022.42	3210383.77	_____	_____
	405019.16	3210374.51	_____	_____
	404982.1	3210274.77	_____	_____
	404980.64	3210265.02	_____	_____
	405024.67	3210383.86	_____	_____
	405090.37	3210576.37	_____	_____
	405109.99	3210569.01	_____	_____
	405198.97	3210828.28	_____	_____
	405212.85	3210874.1	_____	_____
	405223.2	3210903.69	_____	_____
	405201.16	3210902.6	_____	_____
	405200.14	3210902.56	_____	_____
	405192.5	3210880.74	_____	_____
	405160.51	3210775.16	_____	_____
	405126.19	3210677.75	_____	_____

полное наименование должности	подпись	инициалы, фамилия

М.П.

Выписка из Единого государственного реестра недвижимости об объекте недвижимости

Сведения о частях земельного участка

2221

Земельный участок			
(вид объекта недвижимости)			
Лист № ___ Раздела **4.2**	Всего листов раздела **4.2:** ___	Всего разделов: **0**	Всего листов выписки: **831**
26.09.2022 № КУВИ-001/2022-169101169			
Кадастровый номер:		**47:13:0000000:22117**	

Номер точки	Координаты, м		Описание закрепления на местности	Средняя квадратическая погрешность определения координат характерных точек границы части земельного участка, м
	X	Y		
1	2	3	4	5
	405095.33	3210590.3	_____	_____
	405090.37	3210576.37	_____	_____

полное наименование должности	подпись	инициалы, фамилия

М.П.

Выписка из Единого государственного реестра недвижимости об объекте недвижимости

Сведения о частях земельного участка

2222

Земельный участок			
(вид объекта недвижимости)			
Лист № ___ Раздела **4.2**	Всего листов раздела **4.2:** ___	Всего разделов: **0**	Всего листов выписки: **831**
26.09.2022 № КУВИ-001/2022-169101169			
Кадастровый номер:		**47:13:0000000:22117**	

Сведения о характерных точках границы части (частей) земельного участка

Учетный номер части: 15

Система координат:

Номер точки	Координаты, м		Описание закрепления на местности	Средняя квадратическая погрешность определения координат характерных точек границы части земельного участка, м
	X	Y		
1	2	3	4	5
	401375.97	3205876.99	_____	_____
	401349.26	3205835.08	_____	_____
	401347.45	3205829.81	_____	_____
	401347.56	3205829.65	_____	_____
	401348.19	3205828.81	_____	_____
	401348.85	3205828	_____	_____
	401349.54	3205827.2	_____	_____
	401350.25	3205826.44	_____	_____
	401350.99	3205825.7	_____	_____
	401351.76	3205824.98	_____	_____
	401352.55	3205824.3	_____	_____
	401353.36	3205823.64	_____	_____
	401354.2	3205823.01	_____	_____
	401355.06	3205822.41	_____	_____
	401355.94	3205821.84	_____	_____
	401356.83	3205821.3	_____	_____

полное наименование должности	подпись	инициалы, фамилия

М.П.

Выписка из Единого государственного реестра недвижимости об объекте недвижимости

Сведения о частях земельного участка

2223

Земельный участок			
(вид объекта недвижимости)			
Лист № ___ Раздела **4.2**	Всего листов раздела **4.2:** ___	Всего разделов: **0**	Всего листов выписки: **831**
26.09.2022 № КУВИ-001/2022-169101169			
Кадастровый номер:		**47:13:0000000:22117**	

Номер точки	Координаты, м		Описание закрепления на местности	Средняя квадратическая погрешность определения координат характерных точек границы части земельного участка, м
	X	Y		
1	2	3	4	5
	401357.75	3205820.79	_____	_____
	401358.68	3205820.32	_____	_____
	401359.63	3205819.87	_____	_____
	401360.59	3205819.46	_____	_____
	401361.57	3205819.09	_____	_____
	401362.56	3205818.75	_____	_____
	401363.56	3205818.44	_____	_____
	401364.58	3205818.17	_____	_____
	401365.6	3205817.94	_____	_____
	401366.62	3205817.74	_____	_____
	401367.66	3205817.57	_____	_____
	401368.7	3205817.44	_____	_____
	401369.74	3205817.35	_____	_____
	401370.79	3205817.3	_____	_____
	401371.83	3205817.28	_____	_____
	401372.88	3205817.3	_____	_____
	401373.92	3205817.35	_____	_____

полное наименование должности	подпись	инициалы, фамилия

М.П.

Выписка из Единого государственного реестра недвижимости об объекте недвижимости

Сведения о частях земельного участка

2224

Земельный участок			
(вид объекта недвижимости)			
Лист № ___ Раздела **4.2**	Всего листов раздела **4.2:** ___	Всего разделов: **0**	Всего листов выписки: **831**
26.09.2022 № КУВИ-001/2022-169101169			
Кадастровый номер:		**47:13:0000000:22117**	

Номер точки	Координаты, м		Описание закрепления на местности	Средняя квадратическая погрешность определения координат характерных точек границы части земельного участка, м
	X	Y		
1	2	3	4	5
	401374.97	3205817.44	_____	_____
	401376.01	3205817.57	_____	_____
	401377.04	3205817.74	_____	_____
	401378.07	3205817.94	_____	_____
	401379.09	3205818.17	_____	_____
	401380.1	3205818.44	_____	_____
	401381.1	3205818.75	_____	_____
	401382.09	3205819.09	_____	_____
	401383.07	3205819.46	_____	_____
	401384.04	3205819.87	_____	_____
	401384.98	3205820.32	_____	_____
	401385.92	3205820.79	_____	_____
	401386.83	3205821.3	_____	_____
	401387.73	3205821.84	_____	_____
	401388.61	3205822.41	_____	_____
	401389.46	3205823.01	_____	_____
	401390.3	3205823.64	_____	_____

полное наименование должности	подпись	инициалы, фамилия

М.П.

Выписка из Единого государственного реестра недвижимости об объекте недвижимости

Сведения о частях земельного участка

Земельный участок			
(вид объекта недвижимости)			
Лист № ___ Раздела **4.2**	Всего листов раздела **4.2:** ___	Всего разделов: **0**	Всего листов выписки: **831**
26.09.2022 № КУВИ-001/2022-169101169			
Кадастровый номер:		**47:13:0000000:22117**	

Номер точки	Координаты, м		Описание закрепления на местности	Средняя квадратическая погрешность определения координат характерных точек границы части земельного участка, м
	X	Y		
1	2	3	4	5
	401391.12	3205824.3	_____	_____
	401391.91	3205824.98	_____	_____
	401392.67	3205825.7	_____	_____
	401393.41	3205826.44	_____	_____
	401394.13	3205827.2	_____	_____
	401394.81	3205828	_____	_____
	401395.47	3205828.81	_____	_____
	401396.1	3205829.65	_____	_____
	401396.7	3205830.5	_____	_____
	401397.27	3205831.38	_____	_____
	401397.81	3205832.28	_____	_____
	401398.32	3205833.19	_____	_____
	401398.8	3205834.13	_____	_____
	401399.24	3205835.08	_____	_____
	401399.65	3205836.04	_____	_____
	401400.02	3205837.02	_____	_____
	401400.36	3205838.01	_____	_____

полное наименование должности	подпись	инициалы, фамилия

М.П.

Выписка из Единого государственного реестра недвижимости об объекте недвижимости

Сведения о частях земельного участка

Земельный участок			
(вид объекта недвижимости)			
Лист № ___ Раздела **4.2**	Всего листов раздела **4.2:** ___	Всего разделов: **0**	Всего листов выписки: **831**
26.09.2022 № КУВИ-001/2022-169101169			
Кадастровый номер:		**47:13:0000000:22117**	

Номер точки	Координаты, м		Описание закрепления на местности	Средняя квадратическая погрешность определения координат характерных точек границы части земельного участка, м
	X	Y		
1	2	3	4	5
	401400.67	3205839.01	_____	_____
	401400.94	3205840.02	_____	_____
	401401.18	3205841.04	_____	_____
	401401.38	3205842.07	_____	_____
	401401.54	3205843.1	_____	_____
	401401.67	3205844.14	_____	_____
	401401.76	3205845.19	_____	_____
	401401.81	3205846.23	_____	_____
	401401.83	3205847.28	_____	_____
	401401.81	3205848.32	_____	_____
	401401.76	3205849.37	_____	_____
	401401.67	3205850.41	_____	_____
	401401.54	3205851.45	_____	_____
	401401.38	3205852.49	_____	_____
	401401.18	3205853.52	_____	_____
	401400.94	3205854.54	_____	_____
	401400.67	3205855.55	_____	_____

полное наименование должности	подпись	инициалы, фамилия

М.П.

Выписка из Единого государственного реестра недвижимости об объекте недвижимости

Сведения о частях земельного участка

Земельный участок			
(вид объекта недвижимости)			
Лист № ___ Раздела **4.2**	Всего листов раздела **4.2:** ___	Всего разделов: **0**	Всего листов выписки: **831**
26.09.2022 № КУВИ-001/2022-169101169			
Кадастровый номер:		**47:13:0000000:22117**	

Номер точки	Координаты, м		Описание закрепления на местности	Средняя квадратическая погрешность определения координат характерных точек границы части земельного участка, м
	X	Y		
1	2	3	4	5
	401400.36	3205856.55	_____	_____
	401400.02	3205857.54	_____	_____
	401399.65	3205858.52	_____	_____
	401399.24	3205859.48	_____	_____
	401398.8	3205860.43	_____	_____
	401398.32	3205861.36	_____	_____
	401397.81	3205862.28	_____	_____
	401397.27	3205863.18	_____	_____
	401396.7	3205864.06	_____	_____
	401396.1	3205864.91	_____	_____
	401395.47	3205865.75	_____	_____
	401394.81	3205866.56	_____	_____
	401394.13	3205867.35	_____	_____
	401393.41	3205868.12	_____	_____
	401392.67	3205868.86	_____	_____
	401391.91	3205869.57	_____	_____
	401391.12	3205870.26	_____	_____

полное наименование должности	подпись	инициалы, фамилия

М.П.

Выписка из Единого государственного реестра недвижимости об объекте недвижимости

Сведения о частях земельного участка

Земельный участок			
(вид объекта недвижимости)			
Лист № ___ Раздела **4.2**	Всего листов раздела **4.2:** ___	Всего разделов: **0**	Всего листов выписки: **831**
26.09.2022 № КУВИ-001/2022-169101169			
Кадастровый номер:		**47:13:0000000:22117**	

Номер точки	Координаты, м		Описание закрепления на местности	Средняя квадратическая погрешность определения координат характерных точек границы части земельного участка, м
	X	Y		
1	2	3	4	5
	401390.3	3205870.92	_____	_____
	401389.46	3205871.55	_____	_____
	401388.61	3205872.15	_____	_____
	401387.73	3205872.72	_____	_____
	401386.83	3205873.26	_____	_____
	401385.92	3205873.77	_____	_____
	401384.98	3205874.24	_____	_____
	401384.04	3205874.68	_____	_____
	401383.07	3205875.09	_____	_____
	401382.09	3205875.47	_____	_____
	401381.1	3205875.81	_____	_____
	401380.1	3205876.12	_____	_____
	401379.09	3205876.39	_____	_____
	401378.07	3205876.62	_____	_____
	401377.04	3205876.82	_____	_____
	401376.01	3205876.99	_____	_____
	401375.97	3205876.99	_____	_____

полное наименование должности	подпись	инициалы, фамилия

М.П.

Выписка из Единого государственного реестра недвижимости об объекте недвижимости

Сведения о частях земельного участка

Земельный участок			
(вид объекта недвижимости)			
Лист № ___ Раздела **4.2**	Всего листов раздела **4.2:** ___	Всего разделов: **0**	Всего листов выписки: **831**
26.09.2022 № КУВИ-001/2022-169101169			
Кадастровый номер:		**47:13:0000000:22117**	

Номер точки	Координаты, м		Описание закрепления на местности	Средняя квадратическая погрешность определения координат характерных точек границы части земельного участка, м
	X	Y		
1	2	3	4	5
	401377.75	3205849.82	_____	_____
	401375.65	3205843.98	_____	_____
	401368.11	3205846.95	_____	_____
	401370.35	3205852.68	_____	_____
	401377.75	3205849.82	_____	_____
	401377.17	3205855.45	_____	_____
	401372.42	3205855.43	_____	_____
	401372.42	3205860.16	_____	_____
	401377.17	3205860.23	_____	_____
	401377.17	3205855.45	_____	_____

полное наименование должности	подпись	инициалы, фамилия

М.П.

Выписка из Единого государственного реестра недвижимости об объекте недвижимости

Сведения о частях земельного участка

2230

Земельный участок			
(вид объекта недвижимости)			
Лист № ___ Раздела **4.2**	Всего листов раздела **4.2:** ___	Всего разделов: **0**	Всего листов выписки: **831**
26.09.2022 № КУВИ-001/2022-169101169			
Кадастровый номер:		**47:13:0000000:22117**	

Сведения о характерных точках границы части (частей) земельного участка

Учетный номер части: 16

Система координат:

Номер точки	Координаты, м		Описание закрепления на местности	Средняя квадратическая погрешность определения координат характерных точек границы части земельного участка, м
	X	Y		
1	2	3	4	5
	401375.97	3205876.99	_____	_____
	401349.26	3205835.08	_____	_____
	401347.45	3205829.81	_____	_____
	401347.56	3205829.65	_____	_____
	401348.19	3205828.81	_____	_____
	401348.85	3205828	_____	_____
	401349.54	3205827.2	_____	_____
	401350.25	3205826.44	_____	_____
	401350.99	3205825.7	_____	_____
	401351.76	3205824.98	_____	_____
	401352.55	3205824.3	_____	_____
	401353.36	3205823.64	_____	_____
	401354.2	3205823.01	_____	_____
	401355.06	3205822.41	_____	_____
	401355.94	3205821.84	_____	_____
	401356.83	3205821.3	_____	_____

полное наименование должности	подпись	инициалы, фамилия

М.П.

Выписка из Единого государственного реестра недвижимости об объекте недвижимости

Сведения о частях земельного участка

2231

Земельный участок			
(вид объекта недвижимости)			
Лист № ___ Раздела **4.2**	Всего листов раздела **4.2:** ___	Всего разделов: **0**	Всего листов выписки: **831**
26.09.2022 № КУВИ-001/2022-169101169			
Кадастровый номер:		**47:13:0000000:22117**	

Номер точки	Координаты, м		Описание закрепления на местности	Средняя квадратическая погрешность определения координат характерных точек границы части земельного участка, м
	X	Y		
1	2	3	4	5
	401357.75	3205820.79	_____	_____
	401358.68	3205820.32	_____	_____
	401359.63	3205819.87	_____	_____
	401360.59	3205819.46	_____	_____
	401361.57	3205819.09	_____	_____
	401362.56	3205818.75	_____	_____
	401363.56	3205818.44	_____	_____
	401364.58	3205818.17	_____	_____
	401365.6	3205817.94	_____	_____
	401366.62	3205817.74	_____	_____
	401367.66	3205817.57	_____	_____
	401368.7	3205817.44	_____	_____
	401369.74	3205817.35	_____	_____
	401370.79	3205817.3	_____	_____
	401371.83	3205817.28	_____	_____
	401372.88	3205817.3	_____	_____
	401373.92	3205817.35	_____	_____

полное наименование должности	подпись	инициалы, фамилия

М.П.

Выписка из Единого государственного реестра недвижимости об объекте недвижимости

Сведения о частях земельного участка

Земельный участок			
(вид объекта недвижимости)			
Лист № ___ Раздела **4.2**	Всего листов раздела **4.2:** ___	Всего разделов: **0**	Всего листов выписки: **831**
26.09.2022 № КУВИ-001/2022-169101169			
Кадастровый номер:		**47:13:0000000:22117**	

Номер точки	Координаты, м		Описание закрепления на местности	Средняя квадратическая погрешность определения координат характерных точек границы части земельного участка, м
	X	Y		
1	2	3	4	5
	401374.97	3205817.44	_____	_____
	401376.01	3205817.57	_____	_____
	401377.04	3205817.74	_____	_____
	401378.07	3205817.94	_____	_____
	401379.09	3205818.17	_____	_____
	401380.1	3205818.44	_____	_____
	401381.1	3205818.75	_____	_____
	401382.09	3205819.09	_____	_____
	401383.07	3205819.46	_____	_____
	401384.04	3205819.87	_____	_____
	401384.98	3205820.32	_____	_____
	401385.92	3205820.79	_____	_____
	401386.83	3205821.3	_____	_____
	401387.73	3205821.84	_____	_____
	401388.61	3205822.41	_____	_____
	401389.46	3205823.01	_____	_____
	401390.3	3205823.64	_____	_____

полное наименование должности	подпись	инициалы, фамилия

М.П.

Выписка из Единого государственного реестра недвижимости об объекте недвижимости

Сведения о частях земельного участка

2233

Земельный участок			
(вид объекта недвижимости)			
Лист № ___ Раздела **4.2**	Всего листов раздела **4.2:** ___	Всего разделов: **0**	Всего листов выписки: **831**
26.09.2022 № КУВИ-001/2022-169101169			
Кадастровый номер:		**47:13:0000000:22117**	

Номер точки	Координаты, м		Описание закрепления на местности	Средняя квадратическая погрешность определения координат характерных точек границы части земельного участка, м
	X	Y		
1	2	3	4	5
	401391.12	3205824.3	_____	_____
	401391.91	3205824.98	_____	_____
	401392.67	3205825.7	_____	_____
	401393.41	3205826.44	_____	_____
	401394.13	3205827.2	_____	_____
	401394.81	3205828	_____	_____
	401395.47	3205828.81	_____	_____
	401396.1	3205829.65	_____	_____
	401396.7	3205830.5	_____	_____
	401397.27	3205831.38	_____	_____
	401397.81	3205832.28	_____	_____
	401398.32	3205833.19	_____	_____
	401398.8	3205834.13	_____	_____
	401399.24	3205835.08	_____	_____
	401399.65	3205836.04	_____	_____
	401400.02	3205837.02	_____	_____
	401400.36	3205838.01	_____	_____

полное наименование должности	подпись	инициалы, фамилия

М.П.

Выписка из Единого государственного реестра недвижимости об объекте недвижимости

Сведения о частях земельного участка

2234

Земельный участок			
(вид объекта недвижимости)			
Лист № ___ Раздела **4.2**	Всего листов раздела **4.2:** ___	Всего разделов: **0**	Всего листов выписки: **831**
26.09.2022 № КУВИ-001/2022-169101169			
Кадастровый номер:		**47:13:0000000:22117**	

Номер точки	Координаты, м		Описание закрепления на местности	Средняя квадратическая погрешность определения координат характерных точек границы части земельного участка, м
	X	Y		
1	2	3	4	5
	401400.67	3205839.01	_____	_____
	401400.94	3205840.02	_____	_____
	401401.18	3205841.04	_____	_____
	401401.38	3205842.07	_____	_____
	401401.54	3205843.1	_____	_____
	401401.67	3205844.14	_____	_____
	401401.76	3205845.19	_____	_____
	401401.81	3205846.23	_____	_____
	401401.83	3205847.28	_____	_____
	401401.81	3205848.32	_____	_____
	401401.76	3205849.37	_____	_____
	401401.67	3205850.41	_____	_____
	401401.54	3205851.45	_____	_____
	401401.38	3205852.49	_____	_____
	401401.18	3205853.52	_____	_____
	401400.94	3205854.54	_____	_____
	401400.67	3205855.55	_____	_____

полное наименование должности	подпись	инициалы, фамилия

М.П.

Выписка из Единого государственного реестра недвижимости об объекте недвижимости

Сведения о частях земельного участка

Земельный участок			
(вид объекта недвижимости)			
Лист № ___ Раздела **4.2**	Всего листов раздела **4.2:** ___	Всего разделов: **0**	Всего листов выписки: **831**
26.09.2022 № КУВИ-001/2022-169101169			
Кадастровый номер:		**47:13:0000000:22117**	

Номер точки	Координаты, м		Описание закрепления на местности	Средняя квадратическая погрешность определения координат характерных точек границы части земельного участка, м
	X	Y		
1	2	3	4	5
	401400.36	3205856.55	_____	_____
	401400.02	3205857.54	_____	_____
	401399.65	3205858.52	_____	_____
	401399.24	3205859.48	_____	_____
	401398.8	3205860.43	_____	_____
	401398.32	3205861.36	_____	_____
	401397.81	3205862.28	_____	_____
	401397.27	3205863.18	_____	_____
	401396.7	3205864.06	_____	_____
	401396.1	3205864.91	_____	_____
	401395.47	3205865.75	_____	_____
	401394.81	3205866.56	_____	_____
	401394.13	3205867.35	_____	_____
	401393.41	3205868.12	_____	_____
	401392.67	3205868.86	_____	_____
	401391.91	3205869.57	_____	_____
	401391.12	3205870.26	_____	_____

полное наименование должности	подпись	инициалы, фамилия

М.П.

Выписка из Единого государственного реестра недвижимости об объекте недвижимости

Сведения о частях земельного участка

Земельный участок			
(вид объекта недвижимости)			
Лист № ___ Раздела **4.2**	Всего листов раздела **4.2:** ___	Всего разделов: **0**	Всего листов выписки: **831**
26.09.2022 № КУВИ-001/2022-169101169			
Кадастровый номер:		**47:13:0000000:22117**	

Номер точки	Координаты, м		Описание закрепления на местности	Средняя квадратическая погрешность определения координат характерных точек границы части земельного участка, м
	X	Y		
1	2	3	4	5
	401390.3	3205870.92	_____	_____
	401389.46	3205871.55	_____	_____
	401388.61	3205872.15	_____	_____
	401387.73	3205872.72	_____	_____
	401386.83	3205873.26	_____	_____
	401385.92	3205873.77	_____	_____
	401384.98	3205874.24	_____	_____
	401384.04	3205874.68	_____	_____
	401383.07	3205875.09	_____	_____
	401382.09	3205875.47	_____	_____
	401381.1	3205875.81	_____	_____
	401380.1	3205876.12	_____	_____
	401379.09	3205876.39	_____	_____
	401378.07	3205876.62	_____	_____
	401377.04	3205876.82	_____	_____
	401376.01	3205876.99	_____	_____
	401375.97	3205876.99	_____	_____

полное наименование должности	подпись	инициалы, фамилия

М.П.

Выписка из Единого государственного реестра недвижимости об объекте недвижимости

Сведения о частях земельного участка

Земельный участок			
(вид объекта недвижимости)			
Лист № ___ Раздела **4.2**	Всего листов раздела **4.2:** ___	Всего разделов: **0**	Всего листов выписки: **831**
26.09.2022 № КУВИ-001/2022-169101169			
Кадастровый номер:		**47:13:0000000:22117**	

Номер точки	Координаты, м		Описание закрепления на местности	Средняя квадратическая погрешность определения координат характерных точек границы части земельного участка, м
	X	Y		
1	2	3	4	5
	401377.75	3205849.82	_____	_____
	401375.65	3205843.98	_____	_____
	401368.11	3205846.95	_____	_____
	401370.35	3205852.68	_____	_____
	401377.75	3205849.82	_____	_____
	401377.17	3205855.45	_____	_____
	401372.42	3205855.43	_____	_____
	401372.42	3205860.16	_____	_____
	401377.17	3205860.23	_____	_____
	401377.17	3205855.45	_____	_____

полное наименование должности	подпись	инициалы, фамилия

М.П.

Выписка из Единого государственного реестра недвижимости об объекте недвижимости

Сведения о частях земельного участка

Земельный участок			
(вид объекта недвижимости)			
Лист № ___ Раздела **4.2**	Всего листов раздела **4.2:** ___	Всего разделов: **0**	Всего листов выписки: **831**
26.09.2022 № КУВИ-001/2022-169101169			
Кадастровый номер:	**47:13:0000000:22117**		

Сведения о характерных точках границы части (частей) земельного участка

Учетный номер части: 17

Система координат:

Номер точки	Координаты, м		Описание закрепления на местности	Средняя квадратическая погрешность определения координат характерных точек границы части земельного участка, м
	X	Y		
1	2	3	4	5
	401440.99	3205974.72	_____	_____
	401404.91	3205922.41	_____	_____
	401349.26	3205835.08	_____	_____
	401329.99	3205779.04	_____	_____
	401384.47	3205751.87	_____	_____
	401370.16	3205702.29	_____	_____
	401371.83	3205702.28	_____	_____
	401373.92	3205702.29	_____	_____
	401376.02	3205702.34	_____	_____
	401378.11	3205702.42	_____	_____
	401380.21	3205702.52	_____	_____
	401382.3	3205702.66	_____	_____
	401384.38	3205702.82	_____	_____
	401386.47	3205703.02	_____	_____
	401388.55	3205703.24	_____	_____
	401390.63	3205703.5	_____	_____

полное наименование должности	подпись	инициалы, фамилия

М.П.

Выписка из Единого государственного реестра недвижимости об объекте недвижимости

Сведения о частях земельного участка

Земельный участок			
(вид объекта недвижимости)			
Лист № ___ Раздела **4.2**	Всего листов раздела **4.2:** ___	Всего разделов: **0**	Всего листов выписки: **831**
26.09.2022 № КУВИ-001/2022-169101169			
Кадастровый номер:		**47:13:0000000:22117**	

Номер точки	Координаты, м		Описание закрепления на местности	Средняя квадратическая погрешность определения координат характерных точек границы части земельного участка, м
	X	Y		
1	2	3	4	5
	401392.7	3205703.79	_____	_____
	401394.78	3205704.1	_____	_____
	401396.84	3205704.45	_____	_____
	401398.9	3205704.83	_____	_____
	401400.96	3205705.23	_____	_____
	401403	3205705.67	_____	_____
	401405.05	3205706.13	_____	_____
	401407.08	3205706.63	_____	_____
	401409.11	3205707.15	_____	_____
	401411.13	3205707.7	_____	_____
	401413.14	3205708.29	_____	_____
	401415.14	3205708.9	_____	_____
	401417.14	3205709.54	_____	_____
	401419.12	3205710.21	_____	_____
	401421.1	3205710.9	_____	_____
	401423.06	3205711.63	_____	_____
	401425.02	3205712.38	_____	_____

полное наименование должности	подпись	инициалы, фамилия

М.П.

Выписка из Единого государственного реестра недвижимости об объекте недвижимости

Сведения о частях земельного участка

2240

Земельный участок			
(вид объекта недвижимости)			
Лист № ___ Раздела **4.2**	Всего листов раздела **4.2:** ___	Всего разделов: **0**	Всего листов выписки: **831**
26.09.2022 № КУВИ-001/2022-169101169			
Кадастровый номер:		**47:13:0000000:22117**	

Номер точки	Координаты, м		Описание закрепления на местности	Средняя квадратическая погрешность определения координат характерных точек границы части земельного участка, м
	X	Y		
1	2	3	4	5
	401426.96	3205713.17	_____	_____
	401428.89	3205713.98	_____	_____
	401430.81	3205714.81	_____	_____
	401432.72	3205715.68	_____	_____
	401434.61	3205716.57	_____	_____
	401436.49	3205717.5	_____	_____
	401438.36	3205718.44	_____	_____
	401440.21	3205719.42	_____	_____
	401442.06	3205720.42	_____	_____
	401443.88	3205721.44	_____	_____
	401445.69	3205722.5	_____	_____
	401447.48	3205723.58	_____	_____
	401449.26	3205724.68	_____	_____
	401451.02	3205725.81	_____	_____
	401452.77	3205726.97	_____	_____
	401454.5	3205728.15	_____	_____
	401456.21	3205729.36	_____	_____

полное наименование должности	подпись	инициалы, фамилия

М.П.

Выписка из Единого государственного реестра недвижимости об объекте недвижимости

Сведения о частях земельного участка

2241

Земельный участок			
(вид объекта недвижимости)			
Лист № ___ Раздела **4.2**	Всего листов раздела **4.2:** ___	Всего разделов: **0**	Всего листов выписки: **831**
26.09.2022 № КУВИ-001/2022-169101169			
Кадастровый номер:		**47:13:0000000:22117**	

Номер точки	Координаты, м		Описание закрепления на местности	Средняя квадратическая погрешность определения координат характерных точек границы части земельного участка, м
	X	Y		
1	2	3	4	5
	401457.91	3205730.59	_____	_____
	401459.58	3205731.85	_____	_____
	401461.24	3205733.12	_____	_____
	401462.88	3205734.43	_____	_____
	401464.5	3205735.75	_____	_____
	401466.1	3205737.1	_____	_____
	401467.68	3205738.48	_____	_____
	401469.25	3205739.88	_____	_____
	401470.79	3205741.29	_____	_____
	401472.31	3205742.73	_____	_____
	401473.81	3205744.2	_____	_____
	401475.28	3205745.68	_____	_____
	401476.74	3205747.18	_____	_____
	401478.18	3205748.71	_____	_____
	401479.59	3205750.26	_____	_____
	401480.98	3205751.82	_____	_____
	401482.34	3205753.41	_____	_____

полное наименование должности	подпись	инициалы, фамилия

М.П.

Выписка из Единого государственного реестра недвижимости об объекте недвижимости

Сведения о частях земельного участка

2242

Земельный участок			
(вид объекта недвижимости)			
Лист № ___ Раздела **4.2**	Всего листов раздела **4.2:** ___	Всего разделов: **0**	Всего листов выписки: **831**
26.09.2022 № КУВИ-001/2022-169101169			
Кадастровый номер:		**47:13:0000000:22117**	

Номер точки	Координаты, м		Описание закрепления на местности	Средняя квадратическая погрешность определения координат характерных точек границы части земельного участка, м
	X	Y		
1	2	3	4	5
	401483.69	3205755.01	_____	_____
	401485.01	3205756.64	_____	_____
	401486.31	3205758.28	_____	_____
	401487.58	3205759.94	_____	_____
	401488.83	3205761.62	_____	_____
	401490.06	3205763.33	_____	_____
	401491.26	3205765.04	_____	_____
	401492.43	3205766.77	_____	_____
	401493.58	3205768.52	_____	_____
	401494.71	3205770.29	_____	_____
	401495.81	3205772.08	_____	_____
	401496.88	3205773.87	_____	_____
	401497.93	3205775.69	_____	_____
	401498.95	3205777.52	_____	_____
	401499.94	3205779.36	_____	_____
	401500.91	3205781.22	_____	_____
	401501.85	3205783.09	_____	_____

полное наименование должности	подпись	инициалы, фамилия

М.П.

Выписка из Единого государственного реестра недвижимости об объекте недвижимости

Сведения о частях земельного участка

Земельный участок			
(вид объекта недвижимости)			
Лист № ___ Раздела **4.2**	Всего листов раздела **4.2:** ___	Всего разделов: **0**	Всего листов выписки: **831**
26.09.2022 № КУВИ-001/2022-169101169			
Кадастровый номер:		**47:13:0000000:22117**	

Номер точки	Координаты, м		Описание закрепления на местности	Средняя квадратическая погрешность определения координат характерных точек границы части земельного участка, м
	X	Y		
1	2	3	4	5
	401502.76	3205784.97	_____	_____
	401503.65	3205786.87	_____	_____
	401504.51	3205788.78	_____	_____
	401505.34	3205790.7	_____	_____
	401506.14	3205792.64	_____	_____
	401506.92	3205794.58	_____	_____
	401507.66	3205796.54	_____	_____
	401508.38	3205798.51	_____	_____
	401509.08	3205800.48	_____	_____
	401509.74	3205802.47	_____	_____
	401510.37	3205804.47	_____	_____
	401510.97	3205806.48	_____	_____
	401511.55	3205808.49	_____	_____
	401512.09	3205810.51	_____	_____
	401512.61	3205812.54	_____	_____
	401513.1	3205814.58	_____	_____
	401513.55	3205816.62	_____	_____

полное наименование должности	подпись	инициалы, фамилия

М.П.

Выписка из Единого государственного реестра недвижимости об объекте недвижимости

Сведения о частях земельного участка

2244

Земельный участок			
(вид объекта недвижимости)			
Лист № ___ Раздела **4.2**	Всего листов раздела **4.2:** ___	Всего разделов: **0**	Всего листов выписки: **831**
26.09.2022 № КУВИ-001/2022-169101169			
Кадастровый номер:		**47:13:0000000:22117**	

Номер точки	Координаты, м		Описание закрепления на местности	Средняя квадратическая погрешность определения координат характерных точек границы части земельного участка, м
	X	Y		
1	2	3	4	5
	401513.98	3205818.67	_____	_____
	401514.38	3205820.72	_____	_____
	401514.75	3205822.79	_____	_____
	401515.09	3205824.85	_____	_____
	401515.4	3205826.93	_____	_____
	401515.68	3205829	_____	_____
	401515.93	3205831.08	_____	_____
	401516.14	3205833.16	_____	_____
	401516.33	3205835.25	_____	_____
	401516.49	3205837.34	_____	_____
	401516.62	3205839.43	_____	_____
	401516.72	3205841.52	_____	_____
	401516.78	3205843.62	_____	_____
	401516.82	3205845.71	_____	_____
	401516.83	3205847.8	_____	_____
	401516.81	3205849.9	_____	_____
	401516.76	3205851.99	_____	_____

полное наименование должности	подпись	инициалы, фамилия

М.П.

Выписка из Единого государственного реестра недвижимости об объекте недвижимости

Сведения о частях земельного участка

Земельный участок			
(вид объекта недвижимости)			
Лист № ___ Раздела **4.2**	Всего листов раздела **4.2:** ___	Всего разделов: **0**	Всего листов выписки: **831**
26.09.2022 № КУВИ-001/2022-169101169			
Кадастровый номер:		**47:13:0000000:22117**	

Номер точки	Координаты, м		Описание закрепления на местности	Средняя квадратическая погрешность определения координат характерных точек границы части земельного участка, м
	X	Y		
1	2	3	4	5
	401516.67	3205854.08	_____	_____
	401516.56	3205856.17	_____	_____
	401516.42	3205858.26	_____	_____
	401516.24	3205860.35	_____	_____
	401516.04	3205862.44	_____	_____
	401515.8	3205864.52	_____	_____
	401515.54	3205866.6	_____	_____
	401515.25	3205868.67	_____	_____
	401514.92	3205870.74	_____	_____
	401514.57	3205872.8	_____	_____
	401514.19	3205874.86	_____	_____
	401513.77	3205876.92	_____	_____
	401513.33	3205878.96	_____	_____
	401512.86	3205881	_____	_____
	401512.36	3205883.04	_____	_____
	401511.82	3205885.06	_____	_____
	401511.26	3205887.08	_____	_____

полное наименование должности	подпись	инициалы, фамилия

М.П.

Выписка из Единого государственного реестра недвижимости об объекте недвижимости

Сведения о частях земельного участка

Земельный участок			
(вид объекта недвижимости)			
Лист № ___ Раздела **4.2**	Всего листов раздела **4.2:** ___	Всего разделов: **0**	Всего листов выписки: **831**
26.09.2022 № КУВИ-001/2022-169101169			
Кадастровый номер:		**47:13:0000000:22117**	

Номер точки	Координаты, м		Описание закрепления на местности	Средняя квадратическая погрешность определения координат характерных точек границы части земельного участка, м
	X	Y		
1	2	3	4	5
	401510.67	3205889.09	_____	_____
	401510.06	3205891.09	_____	_____
	401509.41	3205893.08	_____	_____
	401508.73	3205895.06	_____	_____
	401508.03	3205897.04	_____	_____
	401507.29	3205899	_____	_____
	401506.53	3205900.95	_____	_____
	401505.74	3205902.89	_____	_____
	401504.93	3205904.82	_____	_____
	401504.08	3205906.74	_____	_____
	401503.21	3205908.64	_____	_____
	401502.31	3205910.53	_____	_____
	401501.38	3205912.4	_____	_____
	401500.43	3205914.27	_____	_____
	401499.45	3205916.12	_____	_____
	401498.44	3205917.96	_____	_____
	401497.4	3205919.78	_____	_____

полное наименование должности	подпись	инициалы, фамилия

М.П.

Выписка из Единого государственного реестра недвижимости об объекте недвижимости

Сведения о частях земельного участка

Земельный участок			
(вид объекта недвижимости)			
Лист № ___ Раздела **4.2**	Всего листов раздела **4.2:** ___	Всего разделов: **0**	Всего листов выписки: **831**
26.09.2022 № КУВИ-001/2022-169101169			
Кадастровый номер:		**47:13:0000000:22117**	

Номер точки	Координаты, м		Описание закрепления на местности	Средняя квадратическая погрешность определения координат характерных точек границы части земельного участка, м
	X	Y		
1	2	3	4	5
	401496.35	3205921.58	_____	_____
	401495.26	3205923.37	_____	_____
	401494.15	3205925.15	_____	_____
	401493.01	3205926.91	_____	_____
	401491.85	3205928.65	_____	_____
	401490.66	3205930.38	_____	_____
	401489.45	3205932.08	_____	_____
	401488.21	3205933.77	_____	_____
	401486.95	3205935.44	_____	_____
	401485.66	3205937.1	_____	_____
	401484.36	3205938.73	_____	_____
	401483.02	3205940.35	_____	_____
	401481.67	3205941.94	_____	_____
	401480.29	3205943.52	_____	_____
	401478.88	3205945.08	_____	_____
	401477.46	3205946.62	_____	_____
	401476.02	3205948.13	_____	_____

полное наименование должности	подпись	инициалы, фамилия

М.П.

Выписка из Единого государственного реестра недвижимости об объекте недвижимости

Сведения о частях земельного участка

Земельный участок			
(вид объекта недвижимости)			
Лист № ___ Раздела **4.2**	Всего листов раздела **4.2:** ___	Всего разделов: **0**	Всего листов выписки: **831**
26.09.2022 № КУВИ-001/2022-169101169			
Кадастровый номер:		**47:13:0000000:22117**	

Номер точки	Координаты, м		Описание закрепления на местности	Средняя квадратическая погрешность определения координат характерных точек границы части земельного участка, м
	X	Y		
1	2	3	4	5
	401474.55	3205949.62	_____	_____
	401473.06	3205951.1	_____	_____
	401471.55	3205952.55	_____	_____
	401470.02	3205953.98	_____	_____
	401468.47	3205955.38	_____	_____
	401466.9	3205956.77	_____	_____
	401465.3	3205958.13	_____	_____
	401463.69	3205959.47	_____	_____
	401462.06	3205960.78	_____	_____
	401460.42	3205962.07	_____	_____
	401458.75	3205963.34	_____	_____
	401457.06	3205964.59	_____	_____
	401455.36	3205965.8	_____	_____
	401453.64	3205967	_____	_____
	401451.9	3205968.17	_____	_____
	401450.14	3205969.31	_____	_____
	401448.37	3205970.43	_____	_____

полное наименование должности	подпись	инициалы, фамилия

М.П.

Выписка из Единого государственного реестра недвижимости об объекте недвижимости

Сведения о частях земельного участка

Земельный участок			
(вид объекта недвижимости)			
Лист № ___ Раздела **4.2**	Всего листов раздела **4.2:** ___	Всего разделов: **0**	Всего листов выписки: **831**
26.09.2022 № КУВИ-001/2022-169101169			
Кадастровый номер:		**47:13:0000000:22117**	

Номер точки	Координаты, м		Описание закрепления на местности	Средняя квадратическая погрешность определения координат характерных точек границы части земельного участка, м
	X	Y		
1	2	3	4	5
	401446.59	3205971.52	_____	_____
	401444.78	3205972.59	_____	_____
	401442.97	3205973.63	_____	_____
	401441.14	3205974.64	_____	_____
	401440.99	3205974.72	_____	_____
	401377.75	3205849.82	_____	_____
	401375.65	3205843.98	_____	_____
	401368.11	3205846.95	_____	_____
	401370.35	3205852.68	_____	_____
	401377.75	3205849.82	_____	_____
	401377.17	3205855.45	_____	_____
	401372.42	3205855.43	_____	_____
	401372.42	3205860.16	_____	_____
	401377.17	3205860.23	_____	_____
	401377.17	3205855.45	_____	_____

полное наименование должности	подпись	инициалы, фамилия

М.П.

Выписка из Единого государственного реестра недвижимости об объекте недвижимости

Сведения о частях земельного участка

2250

Земельный участок			
(вид объекта недвижимости)			
Лист № ___ Раздела **4.2**	Всего листов раздела **4.2:** ___	Всего разделов: **0**	Всего листов выписки: **831**
26.09.2022 № КУВИ-001/2022-169101169			
Кадастровый номер:		**47:13:0000000:22117**	

Сведения о характерных точках границы части (частей) земельного участка

Учетный номер части: 18

Система координат:

Номер точки	Координаты, м		Описание закрепления на местности	Средняя квадратическая погрешность определения координат характерных точек границы части земельного участка, м
	X	Y		
1	2	3	4	5
	419373.31	3196302.64	_____	_____
	419371.68	3196306.11	_____	_____
	419371.11	3196307.36	_____	_____
	419367.74	3196306.02	_____	_____
	419363.55	3196305.41	_____	_____
	419359.59	3196305.11	_____	_____
	419356.07	3196304.79	_____	_____
	419349.46	3196303.52	_____	_____
	419345	3196302.65	_____	_____
	419337.04	3196301.11	_____	_____
	419336.13	3196300.93	_____	_____
	419336.74	3196299.88	_____	_____
	419341.74	3196291.25	_____	_____
	419342.95	3196289.99	_____	_____
	419374.44	3196300.29	_____	_____
	419373.31	3196302.64	_____	_____

полное наименование должности	подпись	инициалы, фамилия

М.П.

Выписка из Единого государственного реестра недвижимости об объекте недвижимости

Сведения о частях земельного участка

2251

Земельный участок			
(вид объекта недвижимости)			
Лист № ___ Раздела **4.2**	Всего листов раздела **4.2:** ___	Всего разделов: **0**	Всего листов выписки: **831**
26.09.2022 № КУВИ-001/2022-169101169			
Кадастровый номер:		**47:13:0000000:22117**	

Сведения о характерных точках границы части (частей) земельного участка

Учетный номер части: 19

Система координат:

Номер точки	Координаты, м		Описание закрепления на местности	Средняя квадратическая погрешность определения координат характерных точек границы части земельного участка, м
	X	Y		
1	2	3	4	5
	411061.88	3201855.76	_____	_____
	411072.33	3201868.47	_____	_____
	411053.04	3201878.24	_____	_____
	411036.81	3201886.46	_____	_____
	411045.35	3201866	_____	_____
	411053.84	3201845.99	_____	_____
	411061.88	3201855.76	_____	_____
	418377.69	3195003.65	_____	_____
	418377.15	3195008.8	_____	_____
	418374.02	3195013.49	_____	_____
	418368.43	3195017.5	_____	_____
	418358.81	3195023.85	_____	_____
	418347.27	3195031.27	_____	_____
	418329.74	3195042.1	_____	_____
	418307.95	3195052.9	_____	_____
	418284.34	3195062.73	_____	_____

полное наименование должности	подпись	инициалы, фамилия

М.П.

Выписка из Единого государственного реестра недвижимости об объекте недвижимости

Сведения о частях земельного участка

2252

Земельный участок			
(вид объекта недвижимости)			
Лист № ___ Раздела **4.2**	Всего листов раздела **4.2:** ___	Всего разделов: **0**	Всего листов выписки: **831**
26.09.2022 № КУВИ-001/2022-169101169			
Кадастровый номер:		**47:13:0000000:22117**	

Номер точки	Координаты, м		Описание закрепления на местности	Средняя квадратическая погрешность определения координат характерных точек границы части земельного участка, м
	X	Y		
1	2	3	4	5
	418284.17	3195062.81	_____	_____
	418284.02	3195062.91	_____	_____
	418272.45	3195071.56	_____	_____
	418272.05	3195072.01	_____	_____
	418272	3195072.1	_____	_____
	418265.58	3195085.27	_____	_____
	418258.43	3195088.28	_____	_____
	418229.22	3195100.57	_____	_____
	418221.92	3195072.06	_____	_____
	418221.93	3195068.92	_____	_____
	418377.65	3195003.39	_____	_____
	418377.69	3195003.65	_____	_____
	418296.79	3195498.72	_____	_____
	418343.58	3195618.02	_____	_____
	418351.29	3195656.15	_____	_____
	418320.58	3195678.12	_____	_____
	418320.36	3195677.85	_____	_____

полное наименование должности	подпись	инициалы, фамилия

М.П.

Выписка из Единого государственного реестра недвижимости об объекте недвижимости

Сведения о частях земельного участка

2253

Земельный участок			
(вид объекта недвижимости)			
Лист № ___ Раздела **4.2**	Всего листов раздела **4.2:** ___	Всего разделов: **0**	Всего листов выписки: **831**
26.09.2022 № КУВИ-001/2022-169101169			
Кадастровый номер:		**47:13:0000000:22117**	

Номер точки	Координаты, м		Описание закрепления на местности	Средняя квадратическая погрешность определения координат характерных точек границы части земельного участка, м
	X	Y		
1	2	3	4	5
	418312.5	3195670.99	_____	_____
	418312.26	3195670.82	_____	_____
	418311.51	3195670.62	_____	_____
	418311.54	3195661.39	_____	_____
	418318.62	3195655.18	_____	_____
	418312.76	3195627.07	_____	_____
	418311.66	3195624.27	_____	_____
	418311.66	3195624.26	_____	_____
	418311.68	3195616.75	_____	_____
	418296.51	3195563.23	_____	_____
	418280.83	3195527.89	_____	_____
	418280.98	3195527.34	_____	_____
	418280.9	3195526.87	_____	_____
	418277.58	3195516.89	_____	_____
	418275.19	3195509.51	_____	_____
	418275.14	3195509.39	_____	_____
	418283.66	3195505.75	_____	_____

полное наименование должности	подпись	инициалы, фамилия

М.П.

Выписка из Единого государственного реестра недвижимости об объекте недвижимости

Сведения о частях земельного участка

2254

Земельный участок			
(вид объекта недвижимости)			
Лист № ___ Раздела **4.2**	Всего листов раздела **4.2:** ___	Всего разделов: **0**	Всего листов выписки: **831**
26.09.2022 № КУВИ-001/2022-169101169			
Кадастровый номер:		**47:13:0000000:22117**	

Номер точки	Координаты, м		Описание закрепления на местности	Средняя квадратическая погрешность определения координат характерных точек границы части земельного участка, м
	X	Y		
1	2	3	4	5
	418287.05	3195501.52	_____	_____
	418296.79	3195498.72	_____	_____

полное наименование должности	подпись	инициалы, фамилия

М.П.

ФГИС ЕГРН

полное наименование органа регистрации прав

Выписка из Единого государственного реестра недвижимости об объекте недвижимости

Сведения о характеристиках объекта недвижимости

На основании запроса от 22.06.2022 г., поступившего на рассмотрение 23.06.2022 г., сообщаем, что согласно записям Единого государственного реестра недвижимости:

Сооружение			
вид объекта недвижимости			
Лист № ___ Раздела	Всего листов раздела **:** ___	Всего разделов: ___	Всего листов выписки: ___
23.06.2022 № 99/2022/475773331			
Кадастровый номер:		**47:13:0725001:168**	

Номер кадастрового квартала:	47:13:0725001		
Дата присвоения кадастрового номера:	21.11.2013		
Ранее присвоенный государственный учетный номер:	данные отсутствуют		
Адрес:	Ленинградская область, Тихвинский муниципальный район, Цвылевское сельское поселение		
Основная характеристика (для сооружения):	площадь	14006	кв.м
	тип	значение	единица измерения
Назначение:	7.4. сооружения дорожного транспорта		
Наименование:	автодорога подъезд к д. Туравкино от а/д Овино – Липная горка		
Количество этажей, в том числе подземных этажей:	данные отсутствуют		
Год ввода в эксплуатацию по завершении строительства:	данные отсутствуют		
Год завершения строительства:	1952		
Кадастровая стоимость, руб.:	данные отсутствуют		

Государственный регистратор		ФГИС ЕГРН
полное наименование должности	подпись	инициалы, фамилия

М.П.

Выписка из Единого государственного реестра недвижимости об объекте недвижимости

Сведения о характеристиках объекта недвижимости

2256

На основании запроса от 22.06.2022 г., поступившего на рассмотрение 23.06.2022 г., сообщаем, что согласно записям Единого государственного реестра недвижимости:

Сооружение			
вид объекта недвижимости			
Лист № ___ Раздела	Всего листов раздела **:** ___	Всего разделов: ___	Всего листов выписки: ___
23.06.2022 № 99/2022/475773331			
Кадастровый номер:		**47:13:0725001:168**	

Кадастровые номера иных объектов недвижимости, в пределах которых расположен объект недвижимости:	данные отсутствуют
Кадастровые номера помещений, машино-мест, расположенных в здании или сооружении:	данные отсутствуют
Кадастровые номера объектов недвижимости, из которых образован объект недвижимости:	данные отсутствуют
Кадастровые номера образованных объектов недвижимости:	данные отсутствуют
Сведения о включении объекта недвижимости в состав предприятия как имущественного комплекса:	
Сведения о включении объекта недвижимости в состав единого недвижимого комплекса:	
Кадастровый номер земельного участка, если входящие в состав единого недвижимого комплекса объекты недвижимости расположены на одном земельном участке	данные отсутствуют
Виды разрешенного использования:	данные отсутствуют
Сведения о включении объекта недвижимости в реестр объектов культурного наследия:	данные отсутствуют
Сведения о кадастровом инженере:	Михайлов Михаил Михайлович №78-12-644, ООО АрмРус
Статус записи об объекте недвижимости:	Сведения об объекте недвижимости имеют статус "актуальные"
Особые отметки:	Наименование - автодорога подъезд к д. Туравкино от а/д Овино - Липная горка. Сведения о назначении, наименовании имеют статус «Актуальные незасвидетельствованные». Право (ограничение права, обременение объекта недвижимости) зарегистрировано на данный объект недвижимости с назначениием отсутствует, наименованием «Автодорога подъезд к д.Туравкино от а/д Овино-Липная Горка». Сведения необходимые для заполнения раздела 6 отсутствуют.
Получатель выписки:	Лукашов Дмитрий Иванович

Государственный регистратор		ФГИС ЕГРН

полное наименование должности	подпись	инициалы, фамилия

М.П.

Выписка из Единого государственного реестра недвижимости об объекте недвижимости

Сведения о зарегистрированных правах

Сооружение			
вид объекта недвижимости			
Лист № ___ Раздела	Всего листов раздела **:** ___	Всего разделов: ___	Всего листов выписки: ___
23.06.2022 № 99/2022/475773331			
Кадастровый номер:		**47:13:0725001:168**	

1.	Правообладатель (правообладатели):	1.1.	Муниципальное образование Тихвинский муниципальный район Ленинградской области
2.	Вид, номер и дата государственной регистрации права:	2.1.	Собственность, № 47-47-28/014/2013-887 от 13.01.2014
3.	Ограничение прав и обременение объекта недвижимости:		не зарегистрировано
5.	Заявленные в судебном порядке права требования:		данные отсутствуют
6.	Сведения о возражении в отношении зарегистрированного права:		данные отсутствуют
7.	Сведения о наличии решения об изъятии объекта недвижимости для государственных и муниципальных нужд:		данные отсутствуют
8.	Сведения о невозможности государственной регистрации без личного участия правообладателя или его законного представителя:		
9.	Правопритязания и сведения о наличии поступивших, но не рассмотренных заявлений о проведении государственной регистрации права (перехода, прекращения права), ограничения права или обременения объекта недвижимости, сделки в отношении объекта недвижимости:		данные отсутствуют
10.	Сведения об осуществлении государственной регистрации сделки, права, ограничения права без необходимого в силу закона согласия третьего лица, органа:		данные отсутствуют

Государственный регистратор		ФГИС ЕГРН
полное наименование должности	подпись	инициалы, фамилия

М.П.

Выписка из Единого государственного реестра недвижимости об объекте недвижимости

Описание местоположения объекта недвижимости

Сооружение			
вид объекта недвижимости			
Лист № ___ Раздела	Всего листов раздела **:** ___	Всего разделов: ___	Всего листов выписки: ___
23.06.2022 № 99/2022/475773331			
Кадастровый номер:		**47:13:0725001:168**	

Схема расположения объекта недвижимости (части объекта недвижимости) на земельном участке(ах)

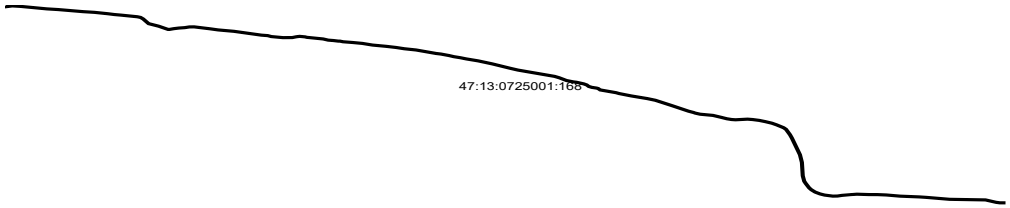

Масштаб 1:	Условные обозначения:		

Государственный регистратор		ФГИС ЕГРН
полное наименование должности	подпись	инициалы, фамилия

М.П.

Выписка из Единого государственного реестра недвижимости об объекте недвижимости

Описание местоположения объекта недвижимости

2260

Сооружение			
вид объекта недвижимости			
Лист № ___ Раздела	Всего листов раздела **:** ___	Всего разделов: ___	Всего листов выписки: ___
23.06.2022 № 99/2022/475773331			
Кадастровый номер:		**47:13:0725001:168**	

1. Сведения о координатах характерных точек контура объекта недвижимости

Система координат: МСК 47 зона 3
Зона №

Номер точки	Координаты, м		Радиус, м	Средняя квадратическая погрешность определения координат характерных точек контура, м	Глубина, высота, м	
	X	Y			H1	H2
1	2	3	4	5	6	7
1	404606.24	3204847.68	данные отсутствуют	0.1		
2	404609.73	3204869.11	данные отсутствуют	0.1		
3	404607.8	3204895.62	данные отсутствуют	0.1		
4	404597.32	3204980.74	данные отсутствуют	0.1		
5	404594.48	3205017.31	данные отсутствуют	0.1		
6	404585.73	3205097.71	данные отсутствуют	0.1		
7	404582.78	3205134.83	данные отсутствуют	0.1		
8	404577.02	3205178.01	данные отсутствуют	0.1		
9	404573.67	3205198.69	данные отсутствуют	0.1		
10	404571.26	3205220.14	данные отсутствуют	0.1		
11	404564.33	3205273.3	данные отсутствуют	0.1		
12	404561.39	3205284.11	данные отсутствуют	0.1		
13	404554.72	3205293	данные отсутствуют	0.1		

Государственный регистратор		ФГИС ЕГРН
полное наименование должности	подпись	инициалы, фамилия

М.П.

Выписка из Единого государственного реестра недвижимости об объекте недвижимости

Описание местоположения объекта недвижимости

2261

Сооружение			
вид объекта недвижимости			
Лист № ___ Раздела	Всего листов раздела **:** ___	Всего разделов: ___	Всего листов выписки: ___
23.06.2022 № 99/2022/475773331			
Кадастровый номер:		**47:13:0725001:168**	

Номер точки	Координаты, м		Радиус, м	Средняя квадратическая погрешность определения координат характерных точек контура, м	Глубина, высота, м	
	X	Y			H1	H2
1	2	3	4	5	6	7
14	404535.31	3205310.45	данные отсутствуют	0.1		
15	404524.81	3205342.36	данные отсутствуют	0.1		
16	404511.53	3205372.16	данные отсутствуют	0.1		
17	404511.47	3205376.57	данные отсутствуют	0.1		
18	404514.49	3205389.92	данные отсутствуют	0.1		
19	404517.15	3205406.88	данные отсутствуют	0.1		
20	404518.8	3205425.46	данные отсутствуют	0.1		
21	404521.82	3205440.58	данные отсутствуют	0.1		
22	404522.11	3205456.26	данные отсутствуют	0.1		
23	404513.9	3205508.39	данные отсутствуют	0.1		
24	404509.3	3205533.91	данные отсутствуют	0.1		
25	404503.41	3205585.23	данные отсутствуют	0.1		
26	404487.43	3205673.59	данные отсутствуют	0.1		
27	404485.48	3205694.09	данные отсутствуют	0.1		

Государственный регистратор		ФГИС ЕГРН
полное наименование должности	подпись	инициалы, фамилия

М.П.

Выписка из Единого государственного реестра недвижимости об объекте недвижимости

Описание местоположения объекта недвижимости

2262

Сооружение			
вид объекта недвижимости			
Лист № ___ Раздела	Всего листов раздела **:** ___	Всего разделов: ___	Всего листов выписки: ___
23.06.2022 № 99/2022/475773331			
Кадастровый номер:		**47:13:0725001:168**	

Номер точки	Координаты, м		Радиус, м	Средняя квадратическая погрешность определения координат характерных точек контура, м	Глубина, высота, м	
	X	Y			H1	H2
1	2	3	4	5	6	7
28	404481.51	3205705.62	данные отсутствуют	0.1		
29	404477.05	3205742.93	данные отсутствуют	0.1		
30	404477.31	3205772.59	данные отсутствуют	0.1		
31	404480.7	3205785.86	данные отсутствуют	0.1		
32	404482.39	3205796.73	данные отсутствуют	0.1		
33	404480.21	3205814.8	данные отсутствуют	0.1		
34	404478.32	3205820.2	данные отсутствуют	0.1		
35	404471.49	3205873.05	данные отсутствуют	0.1		
36	404466.56	3205889.41	данные отсутствуют	0.1		
37	404464.93	3205905.97	данные отсутствуют	0.1		
38	404462.46	3205921.82	данные отсутствуют	0.1		
39	404462.47	3205926.97	данные отсутствуют	0.1		
40	404459.78	3205937.17	данные отсутствуют	0.1		
41	404456.68	3205968.37	данные отсутствуют	0.1		

Государственный регистратор		ФГИС ЕГРН
полное наименование должности	подпись	инициалы, фамилия

М.П.

Выписка из Единого государственного реестра недвижимости об объекте недвижимости

Описание местоположения объекта недвижимости

Сооружение			
вид объекта недвижимости			
Лист № ___ Раздела	Всего листов раздела **:** ___	Всего разделов: ___	Всего листов выписки: ___
23.06.2022 № 99/2022/475773331			
Кадастровый номер:		**47:13:0725001:168**	

Номер точки	Координаты, м		Радиус, м	Средняя квадратическая погрешность определения координат характерных точек контура, м	Глубина, высота, м	
	X	Y			H1	H2
1	2	3	4	5	6	7
42	404452.85	3205999.66	данные отсутствуют	0.1		
43	404445.99	3206032.22	данные отсутствуют	0.1		
44	404440.64	3206076.57	данные отсутствуют	0.1		
45	404435.81	3206108.76	данные отсутствуют	0.1		
46	404430.65	3206134.45	данные отсутствуют	0.1		
47	404425.42	3206172.86	данные отсутствуют	0.1		
48	404410.72	3206237.83	данные отсутствуют	0.1		
49	404408.36	3206253.33	данные отсутствуют	0.1		
50	404402.15	3206279.14	данные отсутствуют	0.1		
51	404397.37	3206295.15	данные отсутствуют	0.1		
52	404393.04	3206315.91	данные отсутствуют	0.1		
53	404388	3206335.2	данные отсутствуют	0.1		
54	404379.82	3206373.47	данные отсутствуют	0.1		
55	404367.16	3206419.26	данные отсутствуют	0.1		

Государственный регистратор		ФГИС ЕГРН
полное наименование должности	подпись	инициалы, фамилия

М.П.

Выписка из Единого государственного реестра недвижимости об объекте недвижимости

Описание местоположения объекта недвижимости

2264

Сооружение			
вид объекта недвижимости			
Лист № ___ Раздела	Всего листов раздела **:** ___	Всего разделов: ___	Всего листов выписки: ___
23.06.2022 № 99/2022/475773331			
Кадастровый номер:		**47:13:0725001:168**	

Номер точки	Координаты, м		Радиус, м	Средняя квадратическая погрешность определения координат характерных точек контура, м	Глубина, высота, м	
	X	Y			H1	H2
1	2	3	4	5	6	7
56	404348.86	3206476.68	данные отсутствуют	0.1		
57	404341.34	3206501.86	данные отсутствуют	0.1		
58	404314.93	3206620.24	данные отсутствуют	0.1		
59	404309.14	3206635.36	данные отсутствуют	0.1		
60	404297.58	3206658.89	данные отсутствуют	0.1		
61	404291.94	3206680.66	данные отсутствуют	0.1		
62	404290.35	3206690.83	данные отсутствуют	0.1		
63	404283.61	3206714.45	данные отсутствуют	0.1		
64	404278.81	3206724.71	данные отсутствуют	0.1		
65	404272.74	3206730.97	данные отсутствуют	0.1		
66	404268.96	3206740.68	данные отсутствуют	0.1		
67	404266	3206755.76	данные отсутствуют	0.1		
68	404263.83	3206761.58	данные отсутствуют	0.1		
69	404258.23	3206767.77	данные отсутствуют	0.1		

Государственный регистратор		ФГИС ЕГРН
полное наименование должности	подпись	инициалы, фамилия

М.П.

Выписка из Единого государственного реестра недвижимости об объекте недвижимости

Описание местоположения объекта недвижимости

Сооружение			
вид объекта недвижимости			
Лист № ___ Раздела	Всего листов раздела **:** ___	Всего разделов: ___	Всего листов выписки: ___
23.06.2022 № 99/2022/475773331			
Кадастровый номер:		**47:13:0725001:168**	

Номер точки	Координаты, м		Радиус, м	Средняя квадратическая погрешность определения координат характерных точек контура, м	Глубина, высота, м	
	X	Y			H1	H2
1	2	3	4	5	6	7
70	404246.69	3206818.97	данные отсутствуют	0.1		
71	404243.29	3206828.04	данные отсутствуют	0.1		
72	404233.14	3206867.97	данные отсутствуют	0.1		
73	404222.12	3206919.22	данные отсутствуют	0.1		
74	404214.97	3206945.65	данные отсутствуют	0.1		
75	404192.16	3207000.17	данные отсутствуют	0.1		
76	404169.27	3207052.91	данные отсутствуют	0.1		
77	404163.68	3207069.43	данные отсутствуют	0.1		
78	404161.42	3207073.97	данные отсутствуют	0.1		
79	404156.81	3207089.75	данные отсутствуют	0.1		
80	404151.79	3207131.37	данные отсутствуют	0.1		
81	404143.81	3207157.49	данные отсутствуют	0.1		
82	404137.74	3207176.04	данные отсутствуют	0.1		
83	404134.57	3207191.5	данные отсутствуют	0.1		

Государственный регистратор		ФГИС ЕГРН
полное наименование должности	подпись	инициалы, фамилия

М.П.

Выписка из Единого государственного реестра недвижимости об объекте недвижимости

Описание местоположения объекта недвижимости

2266

Сооружение			
вид объекта недвижимости			
Лист № ___ Раздела	Всего листов раздела **:** ___	Всего разделов: ___	Всего листов выписки: ___
23.06.2022 № 99/2022/475773331			
Кадастровый номер:		**47:13:0725001:168**	

Номер точки	Координаты, м		Радиус, м	Средняя квадратическая погрешность определения координат характерных точек контура, м	Глубина, высота, м	
	X	Y			H1	H2
1	2	3	4	5	6	7
84	404133.52	3207203.76	данные отсутствуют	0.1		
85	404136.14	3207242.56	данные отсутствуют	0.1		
86	404134.53	3207259.1	данные отсутствуют	0.1		
87	404130.89	3207280.7	данные отсутствуют	0.1		
88	404125.7	3207300.38	данные отсутствуют	0.1		
89	404119.18	3207321.61	данные отсутствуют	0.1		
90	404112.29	3207336.84	данные отсутствуют	0.1		
91	404100.05	3207359.93	данные отсутствуют	0.1		
92	404092.88	3207368.28	данные отсутствуют	0.1		
93	404070.15	3207381.2	данные отсутствуют	0.1		
94	404055.65	3207387.59	данные отсутствуют	0.1		
95	403985.9	3207413.57	данные отсутствуют	0.1		
96	403953.53	3207419.96	данные отсутствуют	0.1		
97	403897.52	3207422.72	данные отсутствуют	0.1		

Государственный регистратор		ФГИС ЕГРН
полное наименование должности	подпись	инициалы, фамилия

М.П.

Выписка из Единого государственного реестра недвижимости об объекте недвижимости

Описание местоположения объекта недвижимости

2267

Сооружение			
вид объекта недвижимости			
Лист № ___ Раздела	Всего листов раздела **:** ___	Всего разделов: ___	Всего листов выписки: ___
23.06.2022 № 99/2022/475773331			
Кадастровый номер:		**47:13:0725001:168**	

Номер точки	Координаты, м		Радиус, м	Средняя квадратическая погрешность определения координат характерных точек контура, м	Глубина, высота, м	
	X	Y			H1	H2
1	2	3	4	5	6	7
98	403875.09	3207427.44	данные отсутствуют	0.1		
99	403866.25	3207432.05	данные отсутствуют	0.1		
100	403848.18	3207442.88	данные отсутствуют	0.1		
101	403840.38	3207449.7	данные отсутствуют	0.1		
102	403830.97	3207461.7	данные отсутствуют	0.1		
103	403823.48	3207476.79	данные отсутствуют	0.1		
104	403818.6	3207491.7	данные отсутствуют	0.1		
105	403814.26	3207517.93	данные отсутствуют	0.1		
106	403814.6	3207532.42	данные отсутствуют	0.1		
107	403817.47	3207547.61	данные отсутствуют	0.1		
108	403822.32	3207595.42	данные отсутствуют	0.1		
109	403820.74	3207634.6	данные отсутствуют	0.1		
110	403820.6	3207662.38	данные отсутствуют	0.1		
111	403819.08	3207690.55	данные отсутствуют	0.1		

Государственный регистратор		ФГИС ЕГРН
полное наименование должности	подпись	инициалы, фамилия

М.П.

Выписка из Единого государственного реестра недвижимости об объекте недвижимости

Описание местоположения объекта недвижимости

2268

Сооружение			
вид объекта недвижимости			
Лист № ___ Раздела	Всего листов раздела **:** ___	Всего разделов: ___	Всего листов выписки: ___
23.06.2022 № 99/2022/475773331			
Кадастровый номер:		**47:13:0725001:168**	

Номер точки	Координаты, м		Радиус, м	Средняя квадратическая погрешность определения координат характерных точек контура, м	Глубина, высота, м	
	X	Y			H1	H2
1	2	3	4	5	6	7
112	403814.13	3207735.37	данные отсутствуют	0.1		
113	403810.97	3207796.56	данные отсутствуют	0.1		
114	403809	3207819.91	данные отсутствуют	0.1		
115	403800.94	3207894.83	данные отсутствуют	0.1		
116	403798.42	3208010.92	данные отсутствуют	0.1		
117	403788.35	3208045.01	данные отсутствуют	0.1		
118	403786.28	3208056.81	данные отсутствуют	0.1		
119	403786.19	3208070.6	данные отсутствуют	0.1		
120	403782.19	3208070.57	данные отсутствуют	0.1		
121	403782.28	3208056.45	данные отсутствуют	0.1		
122	403784.45	3208044.1	данные отсутствуют	0.1		
123	403794.43	3208010.3	данные отсутствуют	0.1		
124	403796.95	3207894.58	данные отсутствуют	0.1		
125	403805.02	3207819.52	данные отсутствуют	0.1		

Государственный регистратор		ФГИС ЕГРН
полное наименование должности	подпись	инициалы, фамилия

М.П.

Выписка из Единого государственного реестра недвижимости об объекте недвижимости

Описание местоположения объекта недвижимости

Сооружение			
вид объекта недвижимости			
Лист № ___ Раздела	Всего листов раздела **:** ___	Всего разделов: ___	Всего листов выписки: ___
23.06.2022 № 99/2022/475773331			
Кадастровый номер:		**47:13:0725001:168**	

Номер точки	Координаты, м		Радиус, м	Средняя квадратическая погрешность определения координат характерных точек контура, м	Глубина, высота, м	
	X	Y			H1	H2
1	2	3	4	5	6	7
126	403806.97	3207796.31	данные отсутствуют	0.1		
127	403810.15	3207735.02	данные отсутствуют	0.1		
128	403815.09	3207690.24	данные отсутствуют	0.1		
129	403816.6	3207662.26	данные отсутствуют	0.1		
130	403816.74	3207634.51	данные отсутствуют	0.1		
131	403818.31	3207595.48	данные отсутствуют	0.1		
132	403816.68	3207575.09	данные отсутствуют	0.1		
133	403813.48	3207548.03	данные отсутствуют	0.1		
134	403810.63	3207532.91	данные отсутствуют	0.1		
135	403810.27	3207517.57	данные отсутствуют	0.1		
136	403814.71	3207490.75	данные отсутствуют	0.1		
137	403819.77	3207475.27	данные отсутствуют	0.1		
138	403827.57	3207459.55	данные отсутствуют	0.1		
139	403837.47	3207446.93	данные отсутствуют	0.1		

Государственный регистратор		ФГИС ЕГРН
полное наименование должности	подпись	инициалы, фамилия

М.П.

Выписка из Единого государственного реестра недвижимости об объекте недвижимости

Описание местоположения объекта недвижимости

2270

Сооружение			
вид объекта недвижимости			
Лист № ___ Раздела	Всего листов раздела **:** ___	Всего разделов: ___	Всего листов выписки: ___
23.06.2022 № 99/2022/475773331			
Кадастровый номер:		**47:13:0725001:168**	

Номер точки	Координаты, м		Радиус, м	Средняя квадратическая погрешность определения координат характерных точек контура, м	Глубина, высота, м	
	X	Y			H1	H2
1	2	3	4	5	6	7
140	403845.82	3207439.63	данные отсутствуют	0.1		
141	403864.3	3207428.56	данные отсутствуют	0.1		
142	403873.73	3207423.64	данные отсутствуют	0.1		
143	403897.01	3207418.74	данные отсутствуют	0.1		
144	403953.05	3207415.98	данные отсутствуют	0.1		
145	403984.81	3207409.71	данные отсутствуют	0.1		
146	404054.15	3207383.89	данные отсутствуют	0.1		
147	404068.35	3207377.62	данные отсутствуют	0.1		
148	404090.29	3207365.15	данные отсутствуют	0.1		
149	404096.78	3207357.59	данные отсутствуют	0.1		
150	404108.67	3207335.14	данные отсутствуют	0.1		
151	404115.43	3207320.19	данные отсутствуют	0.1		
152	404121.86	3207299.28	данные отсутствуют	0.1		
153	404126.98	3207279.86	данные отсутствуют	0.1		

Государственный регистратор		ФГИС ЕГРН
полное наименование должности	подпись	инициалы, фамилия

М.П.

Выписка из Единого государственного реестра недвижимости об объекте недвижимости

Описание местоположения объекта недвижимости

2271

Сооружение			
вид объекта недвижимости			
Лист № ___ Раздела	Всего листов раздела **:** ___	Всего разделов: ___	Всего листов выписки: ___
23.06.2022 № 99/2022/475773331			
Кадастровый номер:		**47:13:0725001:168**	

Номер точки	Координаты, м		Радиус, м	Средняя квадратическая погрешность определения координат характерных точек контура, м	Глубина, высота, м	
	X	Y			H1	H2
1	2	3	4	5	6	7
154	404130.57	3207258.58	данные отсутствуют	0.1		
155	404132.13	3207242.5	данные отсутствуют	0.1		
156	404129.51	3207203.73	данные отсутствуют	0.1		
157	404130.61	3207190.93	данные отсутствуют	0.1		
158	404133.87	3207175.02	данные отсутствуют	0.1		
159	404139.99	3207156.29	данные отсутствуют	0.1		
160	404147.86	3207130.54	данные отсутствуют	0.1		
161	404152.88	3207088.95	данные отсутствуют	0.1		
162	404157.68	3207072.51	данные отсутствуют	0.1		
163	404159.97	3207067.89	данные отсутствуют	0.1		
164	404165.53	3207051.49	данные отсутствуют	0.1		
165	404188.52	3206998.49	данные отсутствуют	0.1		
166	404211.18	3206944.36	данные отсутствуют	0.1		
167	404218.23	3206918.28	данные отсутствуют	0.1		

Государственный регистратор		ФГИС ЕГРН
полное наименование должности	подпись	инициалы, фамилия

М.П.

Выписка из Единого государственного реестра недвижимости об объекте недвижимости

Описание местоположения объекта недвижимости

2272

Сооружение			
вид объекта недвижимости			
Лист № ___ Раздела	Всего листов раздела **:** ___	Всего разделов: ___	Всего листов выписки: ___
23.06.2022 № 99/2022/475773331			
Кадастровый номер:		**47:13:0725001:168**	

Номер точки	Координаты, м		Радиус, м	Средняя квадратическая погрешность определения координат характерных точек контура, м	Глубина, высота, м	
	X	Y			H1	H2
1	2	3	4	5	6	7
168	404229.24	3206867.06	данные отсутствуют	0.1		
169	404239.47	3206826.84	данные отсутствуют	0.1		
170	404242.86	3206817.8	данные отсутствуют	0.1		
171	404254.54	3206765.88	данные отсутствуют	0.1		
172	404260.35	3206759.46	данные отсутствуют	0.1		
173	404262.14	3206754.66	данные отсутствуют	0.1		
174	404265.1	3206739.56	данные отсутствуют	0.1		
175	404269.31	3206728.77	данные отсутствуют	0.1		
176	404275.47	3206722.41	данные отсутствуют	0.1		
177	404279.85	3206713.04	данные отсутствуют	0.1		
178	404286.44	3206689.97	данные отсутствуют	0.1		
179	404288.02	3206679.85	данные отсутствуют	0.1		
180	404293.81	3206657.49	данные отсутствуют	0.1		
181	404305.47	3206633.76	данные отсутствуют	0.1		

Государственный регистратор		ФГИС ЕГРН
полное наименование должности	подпись	инициалы, фамилия

М.П.

Выписка из Единого государственного реестра недвижимости об объекте недвижимости

Описание местоположения объекта недвижимости

2273

Сооружение			
вид объекта недвижимости			
Лист № ___ Раздела	Всего листов раздела **:** ___	Всего разделов: ___	Всего листов выписки: ___
23.06.2022 № 99/2022/475773331			
Кадастровый номер:		**47:13:0725001:168**	

Номер точки	Координаты, м		Радиус, м	Средняя квадратическая погрешность определения координат характерных точек контура, м	Глубина, высота, м	
	X	Y			H1	H2
1	2	3	4	5	6	7
182	404311.1	3206619.05	данные отсутствуют	0.1		
183	404337.46	3206500.88	данные отсутствуют	0.1		
184	404345.03	3206475.5	данные отсутствуют	0.1		
185	404363.31	3206418.16	данные отсутствуют	0.1		
186	404375.93	3206372.52	данные отсутствуют	0.1		
187	404384.1	3206334.31	данные отсутствуют	0.1		
188	404389.16	3206314.95	данные отсутствуют	0.1		
189	404393.49	3206294.17	данные отсутствуют	0.1		
190	404398.28	3206278.1	данные отсутствуют	0.1		
191	404404.43	3206252.56	данные отсутствуют	0.1		
192	404406.79	3206237.04	данные отсутствуют	0.1		
193	404421.47	3206172.16	данные отсутствуют	0.1		
194	404426.71	3206133.77	данные отсутствуют	0.1		
195	404431.87	3206108.1	данные отсутствуют	0.1		

Государственный регистратор		ФГИС ЕГРН
полное наименование должности	подпись	инициалы, фамилия

М.П.

Выписка из Единого государственного реестра недвижимости об объекте недвижимости

Описание местоположения объекта недвижимости

2274

Сооружение			
вид объекта недвижимости			
Лист № ___ Раздела	Всего листов раздела **:** ___	Всего разделов: ___	Всего листов выписки: ___
23.06.2022 № 99/2022/475773331			
Кадастровый номер:		**47:13:0725001:168**	

Номер точки	Координаты, м		Радиус, м	Средняя квадратическая погрешность определения координат характерных точек контура, м	Глубина, высота, м	
	X	Y			H1	H2
1	2	3	4	5	6	7
196	404436.68	3206076	данные отсутствуют	0.1		
197	404442.04	3206031.58	данные отсутствуют	0.1		
198	404448.9	3205998.99	данные отсутствуют	0.1		
199	404452.7	3205967.97	данные отсутствуют	0.1		
200	404455.85	3205936.4	данные отсутствуют	0.1		
201	404458.46	3205926.46	данные отсутствуют	0.1		
202	404458.46	3205921.52	данные отсутствуют	0.1		
203	404460.96	3205905.47	данные отсутствуют	0.1		
204	404462.62	3205888.63	данные отсутствуют	0.1		
205	404467.55	3205872.25	данные отсутствуют	0.1		
206	404474.42	3205819.23	данные отсутствуют	0.1		
207	404476.3	3205813.89	данные отсутствуют	0.1		
208	404478.35	3205796.8	данные отсутствуют	0.1		
209	404476.78	3205786.66	данные отсутствуют	0.1		

Государственный регистратор		ФГИС ЕГРН
полное наименование должности	подпись	инициалы, фамилия

М.П.

Выписка из Единого государственного реестра недвижимости об объекте недвижимости

Описание местоположения объекта недвижимости

Сооружение			
вид объекта недвижимости			
Лист № ___ Раздела	Всего листов раздела **:** ___	Всего разделов: ___	Всего листов выписки: ___
23.06.2022 № 99/2022/475773331			
Кадастровый номер:		**47:13:0725001:168**	

Номер точки	Координаты, м		Радиус, м	Средняя квадратическая погрешность определения координат характерных точек контура, м	Глубина, высота, м	
	X	Y			H1	H2
1	2	3	4	5	6	7
210	404473.32	3205773.1	данные отсутствуют	0.1		
211	404473.05	3205742.71	данные отсутствуют	0.1		
212	404477.59	3205704.73	данные отсутствуют	0.1		
213	404481.54	3205693.24	данные отсутствуют	0.1		
214	404483.46	3205673.05	данные отсутствуют	0.1		
215	404499.46	3205584.66	данные отсутствуют	0.1		
216	404505.34	3205533.35	данные отсутствуют	0.1		
217	404509.96	3205507.74	данные отсутствуют	0.1		
218	404518.1	3205455.99	данные отсутствуют	0.1		
219	404517.82	3205441.01	данные отсутствуют	0.1		
220	404514.84	3205426.03	данные отсутствуют	0.1		
221	404513.18	3205407.37	данные отсутствуют	0.1		
222	404510.56	3205390.67	данные отсутствуют	0.1		
223	404507.46	3205376.99	данные отсутствуют	0.1		

Государственный регистратор		ФГИС ЕГРН
полное наименование должности	подпись	инициалы, фамилия

М.П.

Выписка из Единого государственного реестра недвижимости об объекте недвижимости

Описание местоположения объекта недвижимости

2276

Сооружение			
вид объекта недвижимости			
Лист № ___ Раздела	Всего листов раздела **:** ___	Всего разделов: ___	Всего листов выписки: ___
23.06.2022 № 99/2022/475773331			
Кадастровый номер:		**47:13:0725001:168**	

Номер точки	Координаты, м		Радиус, м	Средняя квадратическая погрешность определения координат характерных точек контура, м	Глубина, высота, м	
	X	Y			H1	H2
1	2	3	4	5	6	7
224	404507.54	3205371.28	данные отсутствуют	0.1		
225	404521.08	3205340.9	данные отсутствуют	0.1		
226	404531.83	3205308.19	данные отсутствуют	0.1		
227	404551.76	3205290.29	данные отсутствуют	0.1		
228	404557.73	3205282.32	данные отсутствуют	0.1		
229	404560.4	3205272.48	данные отсутствуют	0.1		
230	404567.29	3205219.68	данные отсутствуют	0.1		
231	404569.7	3205198.15	данные отсутствуют	0.1		
232	404573.07	3205177.41	данные отсутствуют	0.1		
233	404578.8	3205134.42	данные отсутствуют	0.1		
234	404581.74	3205097.34	данные отсутствуют	0.1		
235	404590.49	3205016.96	данные отсутствуют	0.1		
236	404593.34	3204980.36	данные отсутствуют	0.1		
237	404603.82	3204895.22	данные отсутствуют	0.1		

Государственный регистратор		ФГИС ЕГРН
полное наименование должности	подпись	инициалы, фамилия

М.П.

Выписка из Единого государственного реестра недвижимости об объекте недвижимости

Описание местоположения объекта недвижимости

2277

Сооружение			
вид объекта недвижимости			
Лист № ___ Раздела	Всего листов раздела **:** ___	Всего разделов: ___	Всего листов выписки: ___
23.06.2022 № 99/2022/475773331			
Кадастровый номер:		**47:13:0725001:168**	

Номер точки	Координаты, м		Радиус, м	Средняя квадратическая погрешность определения координат характерных точек контура, м	Глубина, высота, м	
	X	Y			H1	H2
1	2	3	4	5	6	7
238	404605.7	3204869.29	данные отсутствуют	0.1		
239	404602.29	3204848.32	данные отсутствуют	0.1		
1	404606.24	3204847.68	данные отсутствуют	0.1		
2. Сведения о предельных высоте и глубине конструктивных элементов объекта недвижимости						
Предельная глубина конструктивных элементов объекта недвижимости, м			данные отсутствуют			
Предельная высота конструктивных элементов объекта недвижимости, м			данные отсутствуют			

Государственный регистратор		ФГИС ЕГРН
полное наименование должности	подпись	инициалы, фамилия

М.П.

Выписка из Единого государственного реестра недвижимости об объекте недвижимости

Описание местоположения объекта недвижимости

Сооружение			
вид объекта недвижимости			
Лист № ___ Раздела	Всего листов раздела **:** ___	Всего разделов: ___	Всего листов выписки: ___
23.06.2022 № 99/2022/475773331			
Кадастровый номер:		**47:13:0725001:168**	

3. Сведения о характерных точках пересечения контура объекта недвижимости с контуром (контурами) иных зданий, сооружений, объектов незавершенного строительства

Система координат
Зона №

Номера характерных точек контура	Координаты, м		Средняя квадратическая погрешность определения координат характерных точек контура, м	Глубина, высота, м		Кадастровые номера иных объектов недвижимости, с контурами которых пересекается контур данного объекта недвижимости
	X	Y		H1	H2	
1	2	3	4	5	6	7

Государственный регистратор		ФГИС ЕГРН
полное наименование должности	подпись	инициалы, фамилия

М.П.

ФГИС ЕГРН

полное наименование органа регистрации прав

Выписка из Единого государственного реестра недвижимости об объекте недвижимости

Сведения о характеристиках объекта недвижимости

На основании запроса от 22.06.2022 г., поступившего на рассмотрение 22.06.2022 г., сообщаем, что согласно записям Единого государственного реестра недвижимости:

Сооружение			
вид объекта недвижимости			
Лист № ___ Раздела	Всего листов раздела **:** ___	Всего разделов: ___	Всего листов выписки: ___
22.06.2022 № 99/2022/475622030			
Кадастровый номер:		**47:13:0000000:21159**	

Номер кадастрового квартала:	47:13:0000000		
Дата присвоения кадастрового номера:	09.07.2014		
Ранее присвоенный государственный учетный номер:	данные отсутствуют		
Адрес:	Ленинградская область, Тихвинский муниципальный район		
Основная характеристика (для сооружения):	протяженность	11500	м
	тип	значение	единица измерения
Назначение:	7.4. сооружения дорожного транспорта		
Наименование:	Автомобильная дорога общего пользования «Овино - Липная Горка»		
Количество этажей, в том числе подземных этажей:	данные отсутствуют		
Год ввода в эксплуатацию по завершении строительства:	данные отсутствуют		
Год завершения строительства:	1978		
Кадастровая стоимость, руб.:	258840786.06		

Государственный регистратор		ФГИС ЕГРН
полное наименование должности	подпись	инициалы, фамилия

М.П.

Выписка из Единого государственного реестра недвижимости об объекте недвижимости

Сведения о характеристиках объекта недвижимости

2280

На основании запроса от 22.06.2022 г., поступившего на рассмотрение 22.06.2022 г., сообщаем, что согласно записям Единого государственного реестра недвижимости:

Сооружение			
вид объекта недвижимости			
Лист № ___ Раздела	Всего листов раздела **:** ___	Всего разделов: ___	Всего листов выписки: ___
22.06.2022 № 99/2022/475622030			
Кадастровый номер:		**47:13:0000000:21159**	

Кадастровые номера иных объектов недвижимости, в пределах которых расположен объект недвижимости:	47:13:0000000:21334, 47:13:0000000:21346, 47:13:0713002:68, 47:13:0725001:2
Кадастровые номера помещений, машино-мест, расположенных в здании или сооружении:	данные отсутствуют
Кадастровые номера объектов недвижимости, из которых образован объект недвижимости:	данные отсутствуют
Кадастровые номера образованных объектов недвижимости:	данные отсутствуют
Сведения о включении объекта недвижимости в состав предприятия как имущественного комплекса:	
Сведения о включении объекта недвижимости в состав единого недвижимого комплекса:	
Кадастровый номер земельного участка, если входящие в состав единого недвижимого комплекса объекты недвижимости расположены на одном земельном участке	данные отсутствуют
Виды разрешенного использования:	данные отсутствуют
Сведения о включении объекта недвижимости в реестр объектов культурного наследия:	данные отсутствуют
Сведения о кадастровом инженере:	Ленковец Дмитрий Николаевич №78-12-586
Статус записи об объекте недвижимости:	Сведения об объекте недвижимости имеют статус "актуальные"
Особые отметки:	: Наименование: Автомобильная дорога общего пользования «Овино - Липная Горка». Сведения о назначении имеют статус «Актуальные незасвидетельствованные». Право (ограничение права, обременение объекта недвижимости) зарегистрировано на данный объект недвижимости с назначениием отсутствует. Сведения необходимые для заполнения раздела 6 отсутствуют.
Получатель выписки:	Лукашов Дмитрий Иванович

Государственный регистратор		ФГИС ЕГРН

полное наименование должности	подпись	инициалы, фамилия

М.П.

Выписка из Единого государственного реестра недвижимости об объекте недвижимости

Сведения о зарегистрированных правах

2282

Сооружение			
вид объекта недвижимости			
Лист № ___ Раздела	Всего листов раздела **:** ___	Всего разделов: ___	Всего листов выписки: ___
22.06.2022 № 99/2022/475622030			
Кадастровый номер:		**47:13:0000000:21159**	

1.	Правообладатель (правообладатели):	1.1.	Ленинградская область
2.	Вид, номер и дата государственной регистрации права:	2.1.	Собственность, № 47:13:0000000:21159-47/001/2017-1 от 17.01.2017
3.	Ограничение прав и обременение объекта недвижимости:	не зарегистрировано	
1.	Правообладатель (правообладатели):	1.2.	Государственное казенное учреждение Ленинградской области "Управление автомобильных дорог Ленинградской области", ИНН: 4716021880
2.	Вид, номер и дата государственной регистрации права:	2.2.	Оперативное управление, № 47:13:0000000:21159-47/001/2018-2 от 28.06.2018
3.	Ограничение прав и обременение объекта недвижимости:	не зарегистрировано	
5.	Заявленные в судебном порядке права требования:	данные отсутствуют	
6.	Сведения о возражении в отношении зарегистрированного права:	данные отсутствуют	
7.	Сведения о наличии решения об изъятии объекта недвижимости для государственных и муниципальных нужд:	данные отсутствуют	
8.	Сведения о невозможности государственной регистрации без личного участия правообладателя или его законного представителя:		
9.	Правопритязания и сведения о наличии поступивших, но не рассмотренных заявлений о проведении государственной регистрации права (перехода, прекращения права), ограничения права или обременения объекта недвижимости, сделки в отношении объекта недвижимости:	данные отсутствуют	
10.	Сведения об осуществлении государственной регистрации сделки, права, ограничения права без необходимого в силу закона согласия третьего лица, органа:	данные отсутствуют	

Государственный регистратор		ФГИС ЕГРН
полное наименование должности	подпись	инициалы, фамилия

М.П.

Выписка из Единого государственного реестра недвижимости об объекте недвижимости

Описание местоположения объекта недвижимости

Сооружение			
вид объекта недвижимости			
Лист № ___ Раздела	Всего листов раздела **:** ___	Всего разделов: ___	Всего листов выписки: ___
22.06.2022 № 99/2022/475622030			
Кадастровый номер:		**47:13:0000000:21159**	

Схема расположения объекта недвижимости (части объекта недвижимости) на земельном участке(ах)

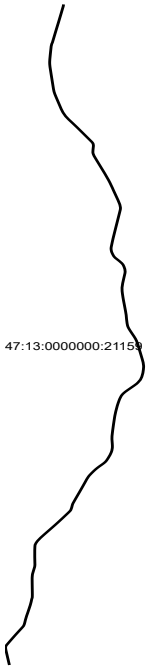

Масштаб 1:	Условные обозначения:		

Государственный регистратор		ФГИС ЕГРН
полное наименование должности	подпись	инициалы, фамилия

М.П.

Выписка из Единого государственного реестра недвижимости об объекте недвижимости

Описание местоположения объекта недвижимости

2284

Сооружение			
вид объекта недвижимости			
Лист № ___ Раздела	Всего листов раздела **:** ___	Всего разделов: ___	Всего листов выписки: ___
22.06.2022 № 99/2022/475622030			
Кадастровый номер:		**47:13:0000000:21159**	

1. Сведения о координатах характерных точек контура объекта недвижимости

Система координат: Тейково
Зона №

Номер точки	Координаты, м		Радиус, м	Средняя квадратическая погрешность определения координат характерных точек контура, м	Глубина, высота, м	
	X	Y			H1	H2
1	2	3	4	5	6	7
1	407768.05	3207482.86	данные отсутствуют	данные отсутствуют		
2	407737.42	3207478.58	данные отсутствуют	данные отсутствуют		
3	407704.4	3207470.85	данные отсутствуют	данные отсутствуют		
4	407625.78	3207453.18	данные отсутствуют	данные отсутствуют		
5	407474.84	3207418.38	данные отсутствуют	данные отсутствуют		
6	407417.83	3207404.84	данные отсутствуют	данные отсутствуют		
7	407327.85	3207383.75	данные отсутствуют	данные отсутствуют		
8	407247.58	3207365.31	данные отсутствуют	данные отсутствуют		
9	407216.93	3207358.36	данные отсутствуют	данные отсутствуют		
10	407152.82	3207343.42	данные отсутствуют	данные отсутствуют		
11	407130.21	3207335.33	данные отсутствуют	данные отсутствуют		
12	407092.98	3207328.36	данные отсутствуют	данные отсутствуют		
13	407081.22	3207327.3	данные отсутствуют	данные отсутствуют		

Государственный регистратор		ФГИС ЕГРН
полное наименование должности	подпись	инициалы, фамилия

М.П.

Выписка из Единого государственного реестра недвижимости об объекте недвижимости

Описание местоположения объекта недвижимости

Сооружение			
вид объекта недвижимости			
Лист № ___ Раздела	Всего листов раздела **:** ___	Всего разделов: ___	Всего листов выписки: ___
22.06.2022 № 99/2022/475622030			
Кадастровый номер:		**47:13:0000000:21159**	

Номер точки	Координаты, м		Радиус, м	Средняя квадратическая погрешность определения координат характерных точек контура, м	Глубина, высота, м	
	X	Y			H1	H2
1	2	3	4	5	6	7
14	406968.55	3207317.91	данные отсутствуют	данные отсутствуют		
15	406884.14	3207311.56	данные отсутствуют	данные отсутствуют		
16	406840.06	3207309.66	данные отсутствуют	данные отсутствуют		
17	406810.83	3207309.97	данные отсутствуют	данные отсутствуют		
18	406799.99	3207310.52	данные отсутствуют	данные отсутствуют		
19	406768.25	3207312.87	данные отсутствуют	данные отсутствуют		
20	406748.89	3207314.86	данные отсутствуют	данные отсутствуют		
21	406689.82	3207321.9	данные отсутствуют	данные отсутствуют		
22	406601.52	3207332.6	данные отсутствуют	данные отсутствуют		
23	406404.71	3207356.83	данные отсутствуют	данные отсутствуют		
24	406360.21	3207364.01	данные отсутствуют	данные отсутствуют		
25	406322.42	3207373.71	данные отсутствуют	данные отсутствуют		
26	406270.65	3207390.1	данные отсутствуют	данные отсутствуют		
27	406080.22	3207453.24	данные отсутствуют	данные отсутствуют		

Государственный регистратор		ФГИС ЕГРН
полное наименование должности	подпись	инициалы, фамилия

М.П.

Выписка из Единого государственного реестра недвижимости об объекте недвижимости

Описание местоположения объекта недвижимости

Сооружение			
вид объекта недвижимости			
Лист № ___ Раздела	Всего листов раздела **:** ___	Всего разделов: ___	Всего листов выписки: ___
22.06.2022 № 99/2022/475622030			
Кадастровый номер:		**47:13:0000000:21159**	

Номер точки	Координаты, м		Радиус, м	Средняя квадратическая погрешность определения координат характерных точек контура, м	Глубина, высота, м	
	X	Y			H1	H2
1	2	3	4	5	6	7
28	406024.68	3207475.26	данные отсутствуют	данные отсутствуют		
29	405963.85	3207508.17	данные отсутствуют	данные отсутствуют		
30	405911.32	3207546.77	данные отсутствуют	данные отсутствуют		
31	405844.89	3207601.72	данные отсутствуют	данные отсутствуют		
32	405785.85	3207649.61	данные отсутствуют	данные отсутствуют		
33	405707.2	3207711.26	данные отсутствуют	данные отсутствуют		
34	405548.32	3207835.18	данные отсутствуют	данные отсутствуют		
35	405530.74	3207845.87	данные отсутствуют	данные отсутствуют		
36	405514.46	3207851.91	данные отсутствуют	данные отсутствуют		
37	405486.91	3207854.67	данные отсутствуют	данные отсутствуют		
38	405418.56	3207849.15	данные отсутствуют	данные отсутствуют		
39	405382.38	3207847.65	данные отсутствуют	данные отсутствуют		
40	405367.13	3207849.36	данные отсутствуют	данные отсутствуют		
41	405353.3	3207852.73	данные отсутствуют	данные отсутствуют		

Государственный регистратор		ФГИС ЕГРН
полное наименование должности	подпись	инициалы, фамилия

М.П.

Выписка из Единого государственного реестра недвижимости об объекте недвижимости

Описание местоположения объекта недвижимости

2287

Сооружение			
вид объекта недвижимости			
Лист № ___ Раздела	Всего листов раздела **:** ___	Всего разделов: ___	Всего листов выписки: ___
22.06.2022 № 99/2022/475622030			
Кадастровый номер:		**47:13:0000000:21159**	

Номер точки	Координаты, м		Радиус, м	Средняя квадратическая погрешность определения координат характерных точек контура, м	Глубина, высота, м	
	X	Y			H1	H2
1	2	3	4	5	6	7
42	405328.01	3207860.89	данные отсутствуют	данные отсутствуют		
43	405320.3	3207863.86	данные отсутствуют	данные отсутствуют		
44	405251.65	3207895.66	данные отсутствуют	данные отсутствуют		
45	405138.26	3207949.24	данные отсутствуют	данные отсутствуют		
46	405039.57	3207995.77	данные отсутствуют	данные отсутствуют		
47	404931.76	3208043.51	данные отсутствуют	данные отсутствуют		
48	404891.51	3208059.82	данные отсутствуют	данные отсутствуют		
49	404847.87	3208075.75	данные отсутствуют	данные отсутствуют		
50	404804.93	3208091.74	данные отсутствуют	данные отсутствуют		
51	404774.69	3208101.69	данные отсутствуют	данные отсутствуют		
52	404687.43	3208132.97	данные отсутствуют	данные отсутствуют		
53	404610.22	3208160.62	данные отсутствуют	данные отсутствуют		
54	404551.67	3208179.3	данные отсутствуют	данные отсутствуют		
55	404535.12	3208184.02	данные отсутствуют	данные отсутствуют		

Государственный регистратор		ФГИС ЕГРН
полное наименование должности	подпись	инициалы, фамилия

М.П.

Выписка из Единого государственного реестра недвижимости об объекте недвижимости

Описание местоположения объекта недвижимости

2288

Сооружение			
вид объекта недвижимости			
Лист № ___ Раздела	Всего листов раздела **:** ___	Всего разделов: ___	Всего листов выписки: ___
22.06.2022 № 99/2022/475622030			
Кадастровый номер:		**47:13:0000000:21159**	

Номер точки	Координаты, м		Радиус, м	Средняя квадратическая погрешность определения координат характерных точек контура, м	Глубина, высота, м	
	X	Y			H1	H2
1	2	3	4	5	6	7
56	404493.05	3208190.71	данные отсутствуют	данные отсутствуют		
57	404481.88	3208191.4	данные отсутствуют	данные отсутствуют		
58	404457.87	3208189.64	данные отсутствуют	данные отсутствуют		
59	404406.06	3208179.89	данные отсутствуют	данные отсутствуют		
60	404246.85	3208148.78	данные отсутствуют	данные отсутствуют		
61	404154.86	3208130.74	данные отсутствуют	данные отсутствуют		
62	403991.42	3208099.29	данные отсутствуют	данные отсутствуют		
63	403928.88	3208088.59	данные отсутствуют	данные отсутствуют		
64	403852.87	3208076.24	данные отсутствуют	данные отсутствуют		
65	403847.03	3208075.61	данные отсутствуют	данные отсутствуют		
66	403828.56	3208074.39	данные отсутствуют	данные отсутствуют		
67	403818.87	3208074.69	данные отсутствуют	данные отсутствуют		
68	403792.69	3208077.61	данные отсутствуют	данные отсутствуют		
69	403774.61	3208081.13	данные отсутствуют	данные отсутствуют		

Государственный регистратор		ФГИС ЕГРН
полное наименование должности	подпись	инициалы, фамилия

М.П.

Выписка из Единого государственного реестра недвижимости об объекте недвижимости

Описание местоположения объекта недвижимости

Сооружение			
вид объекта недвижимости			
Лист № ___ Раздела	Всего листов раздела **:** ___	Всего разделов: ___	Всего листов выписки: ___
22.06.2022 № 99/2022/475622030			
Кадастровый номер:		**47:13:0000000:21159**	

Номер точки	Координаты, м		Радиус, м	Средняя квадратическая погрешность определения координат характерных точек контура, м	Глубина, высота, м	
	X	Y			H1	H2
1	2	3	4	5	6	7
70	403745.53	3208090.89	данные отсутствуют	данные отсутствуют		
71	403710.62	3208105.19	данные отсутствуют	данные отсутствуют		
72	403699.76	3208111.33	данные отсутствуют	данные отсутствуют		
73	403688.96	3208118.52	данные отсутствуют	данные отсутствуют		
74	403677.37	3208127.46	данные отсутствуют	данные отсутствуют		
75	403626.44	3208177.66	данные отсутствуют	данные отсутствуют		
76	403591.05	3208208.65	данные отсутствуют	данные отсутствуют		
77	403568.92	3208223.03	данные отсутствуют	данные отсутствуют		
78	403556.32	3208227.87	данные отсутствуют	данные отсутствуют		
79	403537.71	3208234.85	данные отсутствуют	данные отсутствуют		
80	403497.95	3208245.54	данные отсутствуют	данные отсутствуют		
81	403493.68	3208246.26	данные отсутствуют	данные отсутствуют		
82	403454.4	3208249.77	данные отсутствуют	данные отсутствуют		
83	403429.39	3208247.29	данные отсутствуют	данные отсутствуют		

Государственный регистратор		ФГИС ЕГРН
полное наименование должности	подпись	инициалы, фамилия

М.П.

Выписка из Единого государственного реестра недвижимости об объекте недвижимости

Описание местоположения объекта недвижимости

2290

Сооружение			
вид объекта недвижимости			
Лист № ___ Раздела	Всего листов раздела **:** ___	Всего разделов: ___	Всего листов выписки: ___
22.06.2022 № 99/2022/475622030			
Кадастровый номер:		**47:13:0000000:21159**	

Номер точки	Координаты, м		Радиус, м	Средняя квадратическая погрешность определения координат характерных точек контура, м	Глубина, высота, м	
	X	Y			H1	H2
1	2	3	4	5	6	7
84	403337.52	3208230.89	данные отсутствуют	данные отсутствуют		
85	403268.15	3208218.99	данные отсутствуют	данные отсутствуют		
86	403197.48	3208210.84	данные отсутствуют	данные отсутствуют		
87	403142.07	3208211.88	данные отсутствуют	данные отсутствуют		
88	403099.29	3208215.77	данные отсутствуют	данные отсутствуют		
89	403042.51	3208222.42	данные отсутствуют	данные отсутствуют		
90	402986.36	3208229.87	данные отсутствуют	данные отсутствуют		
91	402914.44	3208240.57	данные отсутствуют	данные отсутствуют		
92	402816.88	3208254.71	данные отсутствуют	данные отсутствуют		
93	402754.66	3208262.55	данные отсутствуют	данные отсутствуют		
94	402686.71	3208267.37	данные отсутствуют	данные отсутствуют		
95	402621.6	3208273.9	данные отсутствуют	данные отсутствуют		
96	402587.65	3208279.22	данные отсутствуют	данные отсутствуют		
97	402575.66	3208281.92	данные отсутствуют	данные отсутствуют		

Государственный регистратор		ФГИС ЕГРН
полное наименование должности	подпись	инициалы, фамилия

М.П.

Выписка из Единого государственного реестра недвижимости об объекте недвижимости

Описание местоположения объекта недвижимости

2291

Сооружение			
вид объекта недвижимости			
Лист № ___ Раздела	Всего листов раздела **:** ___	Всего разделов: ___	Всего листов выписки: ___
22.06.2022 № 99/2022/475622030			
Кадастровый номер:		**47:13:0000000:21159**	

Номер точки	Координаты, м		Радиус, м	Средняя квадратическая погрешность определения координат характерных точек контура, м	Глубина, высота, м	
	X	Y			H1	H2
1	2	3	4	5	6	7
98	402560.69	3208286.47	данные отсутствуют	данные отсутствуют		
99	402539.33	3208294.9	данные отсутствуют	данные отсутствуют		
100	402509.49	3208308.82	данные отсутствуют	данные отсутствуют		
101	402469.03	3208329.58	данные отсутствуют	данные отсутствуют		
102	402409.7	3208360.62	данные отсутствуют	данные отсутствуют		
103	402372.96	3208378.13	данные отсутствуют	данные отсутствуют		
104	402335.78	3208392.46	данные отсутствуют	данные отсутствуют		
105	402282.09	3208407.44	данные отсутствуют	данные отсутствуют		
106	402225.82	3208420.56	данные отсутствуют	данные отсутствуют		
107	402149.74	3208438.09	данные отсутствуют	данные отсутствуют		
108	402041.03	3208463.1	данные отсутствуют	данные отсутствуют		
109	401989.57	3208473.82	данные отсутствуют	данные отсутствуют		
110	401932.18	3208479.89	данные отсутствуют	данные отсутствуют		
111	401912.03	3208479.44	данные отсутствуют	данные отсутствуют		

Государственный регистратор		ФГИС ЕГРН
полное наименование должности	подпись	инициалы, фамилия

М.П.

Выписка из Единого государственного реестра недвижимости об объекте недвижимости

Описание местоположения объекта недвижимости

2292

Сооружение			
вид объекта недвижимости			
Лист № ___ Раздела	Всего листов раздела **:** ___	Всего разделов: ___	Всего листов выписки: ___
22.06.2022 № 99/2022/475622030			
Кадастровый номер:		**47:13:0000000:21159**	

Номер точки	Координаты, м		Радиус, м	Средняя квадратическая погрешность определения координат характерных точек контура, м	Глубина, высота, м	
	X	Y			H1	H2
1	2	3	4	5	6	7
112	401874.59	3208476.85	данные отсутствуют	данные отсутствуют		
113	401820.74	3208470.71	данные отсутствуют	данные отсутствуют		
114	401758.74	3208457.23	данные отсутствуют	данные отсутствуют		
115	401712.81	3208440.22	данные отсутствуют	данные отсутствуют		
116	401710.71	3208439.05	данные отсутствуют	данные отсутствуют		
117	401666.44	3208409.23	данные отсутствуют	данные отсутствуют		
118	401646.4	3208392.92	данные отсутствуют	данные отсутствуют		
119	401616.55	3208361.54	данные отсутствуют	данные отсутствуют		
120	401545.36	3208282.12	данные отсутствуют	данные отсутствуют		
121	401515.1	3208249.65	данные отсутствуют	данные отсутствуют		
122	401485.49	3208223.23	данные отсутствуют	данные отсутствуют		
123	401457.04	3208204.32	данные отсутствуют	данные отсутствуют		
124	401439.87	3208196.63	данные отсутствуют	данные отсутствуют		
125	401403.33	3208182.36	данные отсутствуют	данные отсутствуют		

Государственный регистратор		ФГИС ЕГРН
полное наименование должности	подпись	инициалы, фамилия

М.П.

Выписка из Единого государственного реестра недвижимости об объекте недвижимости

Описание местоположения объекта недвижимости

Сооружение			
вид объекта недвижимости			
Лист № ___ Раздела	Всего листов раздела **:** ___	Всего разделов: ___	Всего листов выписки: ___
22.06.2022 № 99/2022/475622030			
Кадастровый номер:		**47:13:0000000:21159**	

Номер точки	Координаты, м		Радиус, м	Средняя квадратическая погрешность определения координат характерных точек контура, м	Глубина, высота, м	
	X	Y			H1	H2
1	2	3	4	5	6	7
126	401387.69	3208177.32	данные отсутствуют	данные отсутствуют		
127	401340.14	3208163.95	данные отсутствуют	данные отсутствуют		
128	401293.69	3208152.17	данные отсутствуют	данные отсутствуют		
129	401198.68	3208132.77	данные отсутствуют	данные отсутствуют		
130	401130.91	3208121.54	данные отсутствуют	данные отсутствуют		
131	401098.92	3208117.34	данные отсутствуют	данные отсутствуют		
132	400989.01	3208104.57	данные отсутствуют	данные отсутствуют		
133	400888.87	3208093.89	данные отсутствуют	данные отсутствуют		
134	400801.6	3208086.01	данные отсутствуют	данные отсутствуют		
135	400752.44	3208085.15	данные отсутствуют	данные отсутствуют		
136	400717.73	3208087.19	данные отсутствуют	данные отсутствуют		
137	400676.59	3208089.53	данные отсутствуют	данные отсутствуют		
138	400642.58	3208090.79	данные отсутствуют	данные отсутствуют		
139	400614.3	3208090.25	данные отсутствуют	данные отсутствуют		

Государственный регистратор		ФГИС ЕГРН
полное наименование должности	подпись	инициалы, фамилия

М.П.

Выписка из Единого государственного реестра недвижимости об объекте недвижимости

Описание местоположения объекта недвижимости

Сооружение			
вид объекта недвижимости			
Лист № ___ Раздела	Всего листов раздела **:** ___	Всего разделов: ___	Всего листов выписки: ___
22.06.2022 № 99/2022/475622030			
Кадастровый номер:		**47:13:0000000:21159**	

Номер точки	Координаты, м		Радиус, м	Средняя квадратическая погрешность определения координат характерных точек контура, м	Глубина, высота, м	
	X	Y			H1	H2
1	2	3	4	5	6	7
140	400611.5	3208090.04	данные отсутствуют	данные отсутствуют		
141	400567.73	3208084.03	данные отсутствуют	данные отсутствуют		
142	400566.33	3208083.71	данные отсутствуют	данные отсутствуют		
143	400539.05	3208076.4	данные отсутствуют	данные отсутствуют		
144	400502.63	3208063.33	данные отсутствуют	данные отсутствуют		
145	400493.25	3208059.46	данные отсутствуют	данные отсутствуют		
146	400442.06	3208035.83	данные отсутствуют	данные отсутствуют		
147	400407.82	3208017.88	данные отсутствуют	данные отсутствуют		
148	400387.61	3208004.56	данные отсутствуют	данные отсутствуют		
149	400370.16	3207989.28	данные отсутствуют	данные отсутствуют		
150	400361.36	3207980.8	данные отсутствуют	данные отсутствуют		
151	400343.77	3207962.24	данные отсутствуют	данные отсутствуют		
152	400331.18	3207948.47	данные отсутствуют	данные отсутствуют		
153	400313.68	3207929.04	данные отсутствуют	данные отсутствуют		

Государственный регистратор		ФГИС ЕГРН
полное наименование должности	подпись	инициалы, фамилия

М.П.

Выписка из Единого государственного реестра недвижимости об объекте недвижимости

Описание местоположения объекта недвижимости

Сооружение			
вид объекта недвижимости			
Лист № ___ Раздела	Всего листов раздела **:** ___	Всего разделов: ___	Всего листов выписки: ___
22.06.2022 № 99/2022/475622030			
Кадастровый номер:		**47:13:0000000:21159**	

Номер точки	Координаты, м		Радиус, м	Средняя квадратическая погрешность определения координат характерных точек контура, м	Глубина, высота, м	
	X	Y			H1	H2
1	2	3	4	5	6	7
154	400292.69	3207907.52	данные отсутствуют	данные отсутствуют		
155	400267.34	3207883.2	данные отсутствуют	данные отсутствуют		
156	400239.67	3207859.62	данные отсутствуют	данные отсутствуют		
157	400202.22	3207830.06	данные отсутствуют	данные отсутствуют		
158	400167.7	3207804.7	данные отсутствуют	данные отсутствуют		
159	400151.8	3207794.61	данные отсутствуют	данные отсутствуют		
160	400118.64	3207777.57	данные отсутствуют	данные отсутствуют		
161	400103.6	3207770.33	данные отсутствуют	данные отсутствуют		
162	400061.13	3207752.32	данные отсутствуют	данные отсутствуют		
163	399992.72	3207722.59	данные отсутствуют	данные отсутствуют		
164	399899.7	3207681.53	данные отсутствуют	данные отсутствуют		
165	399802.38	3207637.69	данные отсутствуют	данные отсутствуют		
166	399714.53	3207599.09	данные отсутствуют	данные отсутствуют		
167	399709.5	3207597.28	данные отсутствуют	данные отсутствуют		

Государственный регистратор		ФГИС ЕГРН
полное наименование должности	подпись	инициалы, фамилия

М.П.

Выписка из Единого государственного реестра недвижимости об объекте недвижимости

Описание местоположения объекта недвижимости

Сооружение			
вид объекта недвижимости			
Лист № ___ Раздела	Всего листов раздела **:** ___	Всего разделов: ___	Всего листов выписки: ___
22.06.2022 № 99/2022/475622030			
Кадастровый номер:		**47:13:0000000:21159**	

Номер точки	Координаты, м		Радиус, м	Средняя квадратическая погрешность определения координат характерных точек контура, м	Глубина, высота, м	
	X	Y			H1	H2
1	2	3	4	5	6	7
168	399689.74	3207591.92	данные отсутствуют	данные отсутствуют		
169	399649.68	3207584.01	данные отсутствуют	данные отсутствуют		
170	399613.21	3207573.85	данные отсутствуют	данные отсутствуют		
171	399600.83	3207568.14	данные отсутствуют	данные отсутствуют		
172	399596.32	3207565.26	данные отсутствуют	данные отсутствуют		
173	399581.94	3207554.82	данные отсутствуют	данные отсутствуют		
174	399561.78	3207538.96	данные отсутствуют	данные отсутствуют		
175	399477.71	3207470.19	данные отсутствуют	данные отсутствуют		
176	399409.74	3207413.51	данные отсутствуют	данные отсутствуют		
177	399370.61	3207379.92	данные отсутствуют	данные отсутствуют		
178	399331.12	3207345.28	данные отсутствуют	данные отсутствуют		
179	399284.67	3207304.28	данные отсутствуют	данные отсутствуют		
180	399214.08	3207241.77	данные отсутствуют	данные отсутствуют		
181	399160.02	3207195.51	данные отсутствуют	данные отсутствуют		

Государственный регистратор		ФГИС ЕГРН
полное наименование должности	подпись	инициалы, фамилия

М.П.

Выписка из Единого государственного реестра недвижимости об объекте недвижимости

Описание местоположения объекта недвижимости

Сооружение			
вид объекта недвижимости			
Лист № ___ Раздела	Всего листов раздела **:** ___	Всего разделов: ___	Всего листов выписки: ___
22.06.2022 № 99/2022/475622030			
Кадастровый номер:		**47:13:0000000:21159**	

Номер точки	Координаты, м		Радиус, м	Средняя квадратическая погрешность определения координат характерных точек контура, м	Глубина, высота, м	
	X	Y			H1	H2
1	2	3	4	5	6	7
182	399117.59	3207163.68	данные отсутствуют	данные отсутствуют		
183	399103.6	3207154.24	данные отсутствуют	данные отсутствуют		
184	399076.21	3207139.39	данные отсутствуют	данные отсутствуют		
185	399046.93	3207127.94	данные отсутствуют	данные отсутствуют		
186	399044	3207127.38	данные отсутствуют	данные отсутствуют		
187	399014.23	3207125.27	данные отсутствуют	данные отсутствуют		
188	398961.67	3207123.73	данные отсутствуют	данные отсутствуют		
189	398851.86	3207123.57	данные отсутствуют	данные отсутствуют		
190	398724.53	3207125.75	данные отсутствуют	данные отсутствуют		
191	398701.02	3207123.76	данные отсутствуют	данные отсутствуют		
192	398691.57	3207122.6	данные отсутствуют	данные отсутствуют		
193	398640.51	3207110.63	данные отсутствуют	данные отсутствуют		
194	398576.5	3207096.1	данные отсутствуют	данные отсутствуют		
195	398568.51	3207094.99	данные отсутствуют	данные отсутствуют		

Государственный регистратор		ФГИС ЕГРН
полное наименование должности	подпись	инициалы, фамилия

М.П.

Выписка из Единого государственного реестра недвижимости об объекте недвижимости

Описание местоположения объекта недвижимости

2298

Сооружение			
вид объекта недвижимости			
Лист № ___ Раздела	Всего листов раздела **:** ___	Всего разделов: ___	Всего листов выписки: ___
22.06.2022 № 99/2022/475622030			
Кадастровый номер:		**47:13:0000000:21159**	

Номер точки	Координаты, м		Радиус, м	Средняя квадратическая погрешность определения координат характерных точек контура, м	Глубина, высота, м	
	X	Y			H1	H2
1	2	3	4	5	6	7
196	398553.22	3207093.65	данные отсутствуют	данные отсутствуют		
197	398519.1	3207091.5	данные отсутствуют	данные отсутствуют		
198	398511.3	3207091.22	данные отсутствуют	данные отсутствуют		
199	398491.78	3207091.2	данные отсутствуют	данные отсутствуют		
200	398428.24	3207091.66	данные отсутствуют	данные отсутствуют		
201	398360.39	3207092.39	данные отсутствуют	данные отсутствуют		
202	398294.47	3207093.26	данные отсутствуют	данные отсутствуют		
203	398245.95	3207093.66	данные отсутствуют	данные отсутствуют		
204	398213.35	3207093.29	данные отсутствуют	данные отсутствуют		
205	398195.4	3207092.27	данные отсутствуют	данные отсутствуют		
206	398184.23	3207089.68	данные отсутствуют	данные отсутствуют		
207	398171.3	3207086.02	данные отсутствуют	данные отсутствуют		
208	398129.24	3207079.35	данные отсутствуют	данные отсутствуют		
209	398101.66	3207073.7	данные отсутствуют	данные отсутствуют		

Государственный регистратор		ФГИС ЕГРН
полное наименование должности	подпись	инициалы, фамилия

М.П.

Выписка из Единого государственного реестра недвижимости об объекте недвижимости

Описание местоположения объекта недвижимости

2299

Сооружение			
вид объекта недвижимости			
Лист № ___ Раздела	Всего листов раздела **:** ___	Всего разделов: ___	Всего листов выписки: ___
22.06.2022 № 99/2022/475622030			
Кадастровый номер:		**47:13:0000000:21159**	

Номер точки	Координаты, м		Радиус, м	Средняя квадратическая погрешность определения координат характерных точек контура, м	Глубина, высота, м	
	X	Y			H1	H2
1	2	3	4	5	6	7
210	398068.49	3207066.59	данные отсутствуют	данные отсутствуют		
211	398049.22	3207061.49	данные отсутствуют	данные отсутствуют		
212	398012.68	3207052.3	данные отсутствуют	данные отсутствуют		
213	397952.39	3207036.62	данные отсутствуют	данные отсутствуют		
214	397899.88	3207022.33	данные отсутствуют	данные отсутствуют		
215	397835.75	3207007.57	данные отсутствуют	данные отсутствуют		
216	397817.13	3207004.12	данные отсутствуют	данные отсутствуют		
217	397793.87	3206999.8	данные отсутствуют	данные отсутствуют		
218	397766.48	3206993.77	данные отсутствуют	данные отсутствуют		
219	397751.64	3206989.16	данные отсутствуют	данные отсутствуют		
220	397737.98	3206984.03	данные отсутствуют	данные отсутствуют		
221	397720.45	3206973.06	данные отсутствуют	данные отсутствуют		
222	397690.01	3206951.54	данные отсутствуют	данные отсутствуют		
223	397646.13	3206920.42	данные отсутствуют	данные отсутствуют		

Государственный регистратор		ФГИС ЕГРН
полное наименование должности	подпись	инициалы, фамилия

М.П.

Выписка из Единого государственного реестра недвижимости об объекте недвижимости

Описание местоположения объекта недвижимости

2300

Сооружение			
вид объекта недвижимости			
Лист № ___ Раздела	Всего листов раздела **:** ___	Всего разделов: ___	Всего листов выписки: ___
22.06.2022 № 99/2022/475622030			
Кадастровый номер:		**47:13:0000000:21159**	

Номер точки	Координаты, м		Радиус, м	Средняя квадратическая погрешность определения координат характерных точек контура, м	Глубина, высота, м	
	X	Y			H1	H2
1	2	3	4	5	6	7
224	397593.49	3206883.28	данные отсутствуют	данные отсутствуют		
225	397535.53	3206843.74	данные отсутствуют	данные отсутствуют		
226	397483.61	3206808.86	данные отсутствуют	данные отсутствуют		
227	397430.06	3206773.09	данные отсутствуют	данные отсутствуют		
228	397424.94	3206770.3	данные отсутствуют	данные отсутствуют		
229	397417.19	3206766.57	данные отсутствуют	данные отсутствуют		
230	397410.75	3206763.92	данные отсутствуют	данные отсутствуют		
231	397402.13	3206761.87	данные отсутствуют	данные отсутствуют		
232	397393.65	3206760.71	данные отсутствуют	данные отсутствуют		
233	397373.06	3206761.49	данные отсутствуют	данные отсутствуют		
234	397352.87	3206763.6	данные отсутствуют	данные отсутствуют		
235	397310.38	3206771.11	данные отсутствуют	данные отсутствуют		
236	397266.52	3206779.16	данные отсутствуют	данные отсутствуют		
237	397235.39	3206784.56	данные отсутствуют	данные отсутствуют		

Государственный регистратор		ФГИС ЕГРН
полное наименование должности	подпись	инициалы, фамилия

М.П.

Выписка из Единого государственного реестра недвижимости об объекте недвижимости

Описание местоположения объекта недвижимости

2301

Сооружение			
вид объекта недвижимости			
Лист № ___ Раздела	Всего листов раздела **:** ___	Всего разделов: ___	Всего листов выписки: ___
22.06.2022 № 99/2022/475622030			
Кадастровый номер:		**47:13:0000000:21159**	

Номер точки	Координаты, м		Радиус, м	Средняя квадратическая погрешность определения координат характерных точек контура, м	Глубина, высота, м	
	X	Y			H1	H2
1	2	3	4	5	6	7
238	397189.76	3206792.82	данные отсутствуют	данные отсутствуют		
239	397161.53	3206797.86	данные отсутствуют	данные отсутствуют		
240	397107.81	3206807.94	данные отсутствуют	данные отсутствуют		
2. Сведения о предельных высоте и глубине конструктивных элементов объекта недвижимости						
Предельная глубина конструктивных элементов объекта недвижимости, м			данные отсутствуют			
Предельная высота конструктивных элементов объекта недвижимости, м			данные отсутствуют			

Государственный регистратор		ФГИС ЕГРН
полное наименование должности	подпись	инициалы, фамилия

М.П.

Выписка из Единого государственного реестра недвижимости об объекте недвижимости

Описание местоположения объекта недвижимости

2302

Сооружение			
вид объекта недвижимости			
Лист № ___ Раздела	Всего листов раздела **:** ___	Всего разделов: ___	Всего листов выписки: ___
22.06.2022 № 99/2022/475622030			
Кадастровый номер:		**47:13:0000000:21159**	

3. Сведения о характерных точках пересечения контура объекта недвижимости с контуром (контурами) иных зданий, сооружений, объектов незавершенного строительства

Система координат
Зона №

Номера характерных точек контура	Координаты, м		Средняя квадратическая погрешность определения координат характерных точек контура, м	Глубина, высота, м		Кадастровые номера иных объектов недвижимости, с контурами которых пересекается контур данного объекта недвижимости
	X	Y		H1	H2	
1	2	3	4	5	6	7

Государственный регистратор		ФГИС ЕГРН
полное наименование должности	подпись	инициалы, фамилия

М.П.

ФГИС ЕГРН

полное наименование органа регистрации прав

Выписка из Единого государственного реестра недвижимости об объекте недвижимости

Сведения о характеристиках объекта недвижимости

На основании запроса от 22.06.2022 г., поступившего на рассмотрение 22.06.2022 г., сообщаем, что согласно записям Единого государственного реестра недвижимости:

Сооружение			
вид объекта недвижимости			
Лист № ___ Раздела	Всего листов раздела **:** ___	Всего разделов: ___	Всего листов выписки: ___
22.06.2022 № 99/2022/475623329			
Кадастровый номер:		**47:13:0000000:21174**	

Номер кадастрового квартала:	47:00:0000000		
Дата присвоения кадастрового номера:	11.07.2014		
Ранее присвоенный государственный учетный номер:	данные отсутствуют		
Адрес:	Российская Федерация, Ленинградская область, Лодейнопольский район, Тихвинский район, Киришский район		
Основная характеристика (для сооружения):	протяженность	240842	м
	тип	значение	единица измерения
Назначение:	7.4. сооружения дорожного транспорта		
Наименование:	Автомобильная дорога общего пользования «Лодейное Поле – Тихвин – Будогощь - Чудово»		
Количество этажей, в том числе подземных этажей:	данные отсутствуют		
Год ввода в эксплуатацию по завершении строительства:	данные отсутствуют		
Год завершения строительства:	1905		
Кадастровая стоимость, руб.:	2845943210.88		

Государственный регистратор		ФГИС ЕГРН
полное наименование должности	подпись	инициалы, фамилия

М.П.

Выписка из Единого государственного реестра недвижимости об объекте недвижимости

Сведения о характеристиках объекта недвижимости

2304

На основании запроса от 22.06.2022 г., поступившего на рассмотрение 22.06.2022 г., сообщаем, что согласно записям Единого государственного реестра недвижимости:

Сооружение			
вид объекта недвижимости			
Лист № ___ Раздела	Всего листов раздела **:** ___	Всего разделов: ___	Всего листов выписки: ___
22.06.2022 № 99/2022/475623329			
Кадастровый номер:		**47:13:0000000:21174**	

Кадастровые номера иных объектов недвижимости, в пределах которых расположен объект недвижимости:	47:06:0000000:1, 47:06:0000000:7659, 47:06:0000000:7661, 47:06:0000000:7662, 47:06:0000000:7663, 47:06:0000000:7664, 47:06:0000000:7665, 47:06:0000000:7667, 47:06:0000000:7668, 47:06:0000000:7672, 47:06:0000000:7673, 47:06:0000000:7686, 47:06:0000000:7693, 47:06:0000000:8, 47:06:0921001:18, 47:13:0000000:12, 47:13:0000000:21236, 47:13:0000000:21258, 47:13:0000000:21288, 47:13:0000000:21322, 47:13:0000000:21328, 47:13:0000000:21365, 47:13:0000000:21370, 47:13:0000000:21371, 47:13:0000000:21381, 47:13:0000000:21385, 47:13:0000000:66, 47:13:0507001:84, 47:13:1201002:155, 47:27:0000000:21124, 47:27:0000000:21172, 47:27:0000000:21292, 47:27:0000000:21293, 47:27:0410001:577, 47:27:0412001:397
Кадастровые номера помещений, машино-мест, расположенных в здании или сооружении:	данные отсутствуют
Кадастровые номера объектов недвижимости, из которых образован объект недвижимости:	данные отсутствуют
Кадастровые номера образованных объектов недвижимости:	данные отсутствуют
Сведения о включении объекта недвижимости в состав предприятия как имущественного комплекса:	
Сведения о включении объекта недвижимости в состав единого недвижимого комплекса:	
Кадастровый номер земельного участка, если входящие в состав единого недвижимого комплекса объекты недвижимости расположены на одном земельном участке	данные отсутствуют
Виды разрешенного использования:	данные отсутствуют
Сведения о включении объекта недвижимости в реестр объектов культурного наследия:	данные отсутствуют
Сведения о кадастровом инженере:	Милешко Ольга Ильинична №
Статус записи об объекте недвижимости:	Сведения об объекте недвижимости имеют статус "актуальные"
Особые отметки:	: Наименование: Автомобильная дорога общего пользования «Лодейное Поле-Тихвин-Будогощь-Чудово». Сведения о назначении имеют статус «Актуальные незасвидетельствованные». Право (ограничение

	права, обременение объекта недвижимости) зарегистрировано на данный объект недвижимости с назначениием отсутствует. Сведения необходимые для заполнения раздела 6 отсутствуют. 2305
Получатель выписки:	Лукашов Дмитрий Иванович

Государственный регистратор		ФГИС ЕГРН
полное наименование должности	подпись	инициалы, фамилия

М.П.

Выписка из Единого государственного реестра недвижимости об объекте недвижимости

Сведения о зарегистрированных правах

2306

Сооружение			
вид объекта недвижимости			
Лист № ___ Раздела	Всего листов раздела **:** ___	Всего разделов: ___	Всего листов выписки: ___
22.06.2022 № 99/2022/475623329			
Кадастровый номер:		**47:13:0000000:21174**	

1.	Правообладатель (правообладатели):	1.1.	Ленинградская область
2.	Вид, номер и дата государственной регистрации права:	2.1.	Собственность, № 47:13:0000000:21174-47/028/2018-1 от 24.01.2018
3.	Ограничение прав и обременение объекта недвижимости:	не зарегистрировано	
1.	Правообладатель (правообладатели):	1.2.	Государственное казенное учреждение Ленинградской области "Управление автомобильных дорог Ленинградской области", ИНН: 4716021880
2.	Вид, номер и дата государственной регистрации права:	2.2.	Оперативное управление, № 47:13:0000000:21174-47/001/2018-2 от 28.06.2018
3.	Ограничение прав и обременение объекта недвижимости:	не зарегистрировано	
5.	Заявленные в судебном порядке права требования:	данные отсутствуют	
6.	Сведения о возражении в отношении зарегистрированного права:	данные отсутствуют	
7.	Сведения о наличии решения об изъятии объекта недвижимости для государственных и муниципальных нужд:	данные отсутствуют	
8.	Сведения о невозможности государственной регистрации без личного участия правообладателя или его законного представителя:		
9.	Правопритязания и сведения о наличии поступивших, но не рассмотренных заявлений о проведении государственной регистрации права (перехода, прекращения права), ограничения права или обременения объекта недвижимости, сделки в отношении объекта недвижимости:	данные отсутствуют	
10.	Сведения об осуществлении государственной регистрации сделки, права, ограничения права без необходимого в силу закона согласия третьего лица, органа:	данные отсутствуют	

Государственный регистратор		ФГИС ЕГРН
полное наименование должности	подпись	инициалы, фамилия

М.П.

Выписка из Единого государственного реестра недвижимости об объекте недвижимости

Описание местоположения объекта недвижимости

Сооружение			
вид объекта недвижимости			
Лист № ___ Раздела	Всего листов раздела **:** ___	Всего разделов: ___	Всего листов выписки: ___
22.06.2022 № 99/2022/475623329			
Кадастровый номер:		**47:13:0000000:21174**	

Схема расположения объекта недвижимости (части объекта недвижимости) на земельном участке(ах)



Масштаб 1:	Условные обозначения:		

Государственный регистратор		ФГИС ЕГРН
полное наименование должности	подпись	инициалы, фамилия

М.П.

Выписка из Единого государственного реестра недвижимости об объекте недвижимости

Описание местоположения объекта недвижимости

2308

Сооружение			
вид объекта недвижимости			
Лист № ___ Раздела	Всего листов раздела **:** ___	Всего разделов: ___	Всего листов выписки: ___
22.06.2022 № 99/2022/475623329			
Кадастровый номер:		**47:13:0000000:21174**	

1. Сведения о координатах характерных точек контура объекта недвижимости

Система координат: Местная 167
Зона №

Номер точки	Координаты, м		Радиус, м	Средняя квадратическая погрешность определения координат характерных точек контура, м	Глубина, высота, м	
	X	Y			H1	H2
1	2	3	4	5	6	7
1	382208.41	2353985.81	данные отсутствуют	данные отсутствуют		
2	382196.93	2353967.53	данные отсутствуют	данные отсутствуют		
3	382190.73	2353957.58	данные отсутствуют	данные отсутствуют		
4	382184.44	2353947.5	данные отсутствуют	данные отсутствуют		
5	382171.18	2353926.16	данные отсутствуют	данные отсутствуют		
6	382164.79	2353916.05	данные отсутствуют	данные отсутствуют		
7	382158.49	2353905.98	данные отсутствуют	данные отсутствуют		
8	382152.09	2353895.84	данные отсутствуют	данные отсутствуют		
9	382145.82	2353885.65	данные отсутствуют	данные отсутствуют		
10	382139.26	2353875.23	данные отсутствуют	данные отсутствуют		
11	382132.71	2353864.93	данные отсутствуют	данные отсутствуют		
12	382119.78	2353844.03	данные отсутствуют	данные отсутствуют		
13	382113.3	2353833.77	данные отсутствуют	данные отсутствуют		

Государственный регистратор		ФГИС ЕГРН
полное наименование должности	подпись	инициалы, фамилия

М.П.

Выписка из Единого государственного реестра недвижимости об объекте недвижимости

Описание местоположения объекта недвижимости

2309

Сооружение			
вид объекта недвижимости			
Лист № ___ Раздела	Всего листов раздела **:** ___	Всего разделов: ___	Всего листов выписки: ___
22.06.2022 № 99/2022/475623329			
Кадастровый номер:		**47:13:0000000:21174**	

Номер точки	Координаты, м		Радиус, м	Средняя квадратическая погрешность определения координат характерных точек контура, м	Глубина, высота, м	
	X	Y			H1	H2
1	2	3	4	5	6	7
14	382106.73	2353823.54	данные отсутствуют	данные отсутствуют		
15	382100.37	2353813.31	данные отсутствуют	данные отсутствуют		
16	382094.07	2353803.22	данные отсутствуют	данные отсутствуют		
17	382080.87	2353782.19	данные отсутствуют	данные отсутствуют		
18	382068.11	2353761.73	данные отсутствуют	данные отсутствуют		
19	382061.82	2353751.65	данные отсутствуют	данные отсутствуют		
20	382055.21	2353741.02	данные отсутствуют	данные отсутствуют		
21	382042.5	2353720.82	данные отсутствуют	данные отсутствуют		
22	382036.03	2353710.49	данные отсутствуют	данные отсутствуют		
23	382029.56	2353700.39	данные отсутствуют	данные отсутствуют		
24	382022.96	2353689.84	данные отсутствуют	данные отсутствуют		
25	382016.49	2353679.67	данные отсутствуют	данные отсутствуют		
26	382003.52	2353659.22	данные отсутствуют	данные отсутствуют		
27	381990.42	2353638.62	данные отсутствуют	данные отсутствуют		

Государственный регистратор		ФГИС ЕГРН
полное наименование должности	подпись	инициалы, фамилия

М.П.

Выписка из Единого государственного реестра недвижимости об объекте недвижимости

Описание местоположения объекта недвижимости

2310

Сооружение			
вид объекта недвижимости			
Лист № ___ Раздела	Всего листов раздела **:** ___	Всего разделов: ___	Всего листов выписки: ___
22.06.2022 № 99/2022/475623329			
Кадастровый номер:		**47:13:0000000:21174**	

Номер точки	Координаты, м		Радиус, м	Средняя квадратическая погрешность определения координат характерных точек контура, м	Глубина, высота, м	
	X	Y			H1	H2
1	2	3	4	5	6	7
28	381982.25	2353625.77	данные отсутствуют	данные отсутствуют		
29	381964.49	2353597.98	данные отсутствуют	данные отсутствуют		
30	381952.65	2353579.24	данные отсутствуют	данные отсутствуют		
31	381941.39	2353561.94	данные отсутствуют	данные отсутствуют		
32	381933.98	2353550.36	данные отсутствуют	данные отсутствуют		
33	381925.23	2353537.01	данные отсутствуют	данные отсутствуют		
34	381919.01	2353527.49	данные отсутствуют	данные отсутствуют		
35	381910.84	2353515.08	данные отсутствуют	данные отсутствуют		
36	381901.31	2353500.92	данные отсутствуют	данные отсутствуют		
37	381890.3	2353484.85	данные отсутствуют	данные отсутствуют		
38	381885.95	2353478.72	данные отсутствуют	данные отсутствуют		
39	381877.04	2353466.11	данные отсутствуют	данные отсутствуют		
40	381871.2	2353458.18	данные отсутствуют	данные отсутствуют		
41	381867.61	2353453.39	данные отсутствуют	данные отсутствуют		

Государственный регистратор		ФГИС ЕГРН
полное наименование должности	подпись	инициалы, фамилия

М.П.

Выписка из Единого государственного реестра недвижимости об объекте недвижимости

Описание местоположения объекта недвижимости

2311

Сооружение			
вид объекта недвижимости			
Лист № ___ Раздела	Всего листов раздела **:** ___	Всего разделов: ___	Всего листов выписки: ___
22.06.2022 № 99/2022/475623329			
Кадастровый номер:		**47:13:0000000:21174**	

Номер точки	Координаты, м		Радиус, м	Средняя квадратическая погрешность определения координат характерных точек контура, м	Глубина, высота, м	
	X	Y			H1	H2
1	2	3	4	5	6	7
42	381858.69	2353441.81	данные отсутствуют	данные отсутствуют		
43	381844.51	2353423.95	данные отсутствуют	данные отсутствуют		
44	381833.34	2353410.33	данные отсутствуют	данные отсутствуют		
45	381822.52	2353397.71	данные отсутствуют	данные отсутствуют		
46	381810.13	2353383.64	данные отсутствуют	данные отсутствуют		
47	381796.89	2353369.05	данные отсутствуют	данные отсутствуют		
48	381787.26	2353358.7	данные отсутствуют	данные отсутствуют		
49	381774.75	2353345.62	данные отсутствуют	данные отсутствуют		
50	381763.56	2353334.3	данные отсутствуют	данные отсутствуют		
51	381754.73	2353325.74	данные отсутствуют	данные отсутствуют		
52	381742.72	2353314.7	данные отсутствуют	данные отсутствуют		
53	381732.01	2353304.88	данные отсутствуют	данные отсутствуют		
54	381724.93	2353298.77	данные отсутствуют	данные отсутствуют		
55	381710.22	2353286.15	данные отсутствуют	данные отсутствуют		

Государственный регистратор		ФГИС ЕГРН
полное наименование должности	подпись	инициалы, фамилия

М.П.

Выписка из Единого государственного реестра недвижимости об объекте недвижимости

Описание местоположения объекта недвижимости

2312

Сооружение			
вид объекта недвижимости			
Лист № ___ Раздела	Всего листов раздела **:** ___	Всего разделов: ___	Всего листов выписки: ___
22.06.2022 № 99/2022/475623329			
Кадастровый номер:		**47:13:0000000:21174**	

Номер точки	Координаты, м		Радиус, м	Средняя квадратическая погрешность определения координат характерных точек контура, м	Глубина, высота, м	
	X	Y			H1	H2
1	2	3	4	5	6	7
56	381692.33	2353271.27	данные отсутствуют	данные отсутствуют		
57	381677.34	2353259.17	данные отсутствуют	данные отсутствуют		
58	381663.93	2353248.69	данные отсутствуют	данные отсутствуют		
59	381653.21	2353240.37	данные отсутствуют	данные отсутствуют		
60	381641.51	2353231.65	данные отсутствуют	данные отсутствуют		
61	381632.42	2353225.04	данные отсутствуют	данные отсутствуют		
62	381618.77	2353215.13	данные отсутствуют	данные отсутствуют		
63	381588.89	2353194.91	данные отсутствуют	данные отсутствуют		
64	381566.07	2353179.9	данные отсутствуют	данные отсутствуют		
65	381535.26	2353160.83	данные отсутствуют	данные отсутствуют		
66	381514.31	2353148.59	данные отсутствуют	данные отсутствуют		
67	381485.15	2353132.5	данные отсутствуют	данные отсутствуют		
68	381474.41	2353126.66	данные отсутствуют	данные отсутствуют		
69	381453.14	2353115.44	данные отсутствуют	данные отсутствуют		

Государственный регистратор		ФГИС ЕГРН
полное наименование должности	подпись	инициалы, фамилия

М.П.

Выписка из Единого государственного реестра недвижимости об объекте недвижимости

Описание местоположения объекта недвижимости

2313

Сооружение			
вид объекта недвижимости			
Лист № ___ Раздела	Всего листов раздела **:** ___	Всего разделов: ___	Всего листов выписки: ___
22.06.2022 № 99/2022/475623329			
Кадастровый номер:		**47:13:0000000:21174**	

Номер точки	Координаты, м		Радиус, м	Средняя квадратическая погрешность определения координат характерных точек контура, м	Глубина, высота, м	
	X	Y			H1	H2
1	2	3	4	5	6	7
70	381431.19	2353104.03	данные отсутствуют	данные отсутствуют		
71	381409.56	2353092.86	данные отсутствуют	данные отсутствуют		
72	381388.31	2353081.87	данные отсутствуют	данные отсутствуют		
73	381369.91	2353072.24	данные отсутствуют	данные отсутствуют		
74	381348.56	2353061.1	данные отсутствуют	данные отсутствуют		
75	381305.54	2353038.83	данные отсутствуют	данные отсутствуют		
76	381262.22	2353016.15	данные отсутствуют	данные отсутствуют		
77	381229.79	2352999.24	данные отсутствуют	данные отсутствуют		
78	381175.86	2352971.07	данные отсутствуют	данные отсутствуют		
79	381132.93	2352948.65	данные отсутствуют	данные отсутствуют		
80	381089.39	2352925.75	данные отсутствуют	данные отсутствуют		
81	381036.36	2352897.04	данные отсутствуют	данные отсутствуют		
82	380993.77	2352873.28	данные отсутствуют	данные отсутствуют		
83	380962.45	2352855.3	данные отсутствуют	данные отсутствуют		

Государственный регистратор		ФГИС ЕГРН
полное наименование должности	подпись	инициалы, фамилия

М.П.

Выписка из Единого государственного реестра недвижимости об объекте недвижимости

Описание местоположения объекта недвижимости

2314

Сооружение			
вид объекта недвижимости			
Лист № ___ Раздела	Всего листов раздела **:** ___	Всего разделов: ___	Всего листов выписки: ___
22.06.2022 № 99/2022/475623329			
Кадастровый номер:		**47:13:0000000:21174**	

Номер точки	Координаты, м		Радиус, м	Средняя квадратическая погрешность определения координат характерных точек контура, м	Глубина, высота, м	
	X	Y			H1	H2
1	2	3	4	5	6	7
84	380931.15	2352837.06	данные отсутствуют	данные отсутствуют		
85	380889.72	2352812.37	данные отсутствуют	данные отсутствуют		
86	380858.3	2352793.25	данные отсутствуют	данные отсутствуют		
87	380838.29	2352781.04	данные отсутствуют	данные отсутствуют		
88	380817.44	2352768.18	данные отсутствуют	данные отсутствуют		
89	380797.38	2352755.36	данные отсутствуют	данные отсутствуют		
90	380787.28	2352748.93	данные отсутствуют	данные отсутствуют		
91	380756.76	2352729.41	данные отсутствуют	данные отсутствуют		
92	380736.68	2352716.16	данные отсутствуют	данные отсутствуют		
93	380716.64	2352702.66	данные отсутствуют	данные отсутствуют		
94	380694.46	2352687.76	данные отсутствуют	данные отсутствуют		
95	380664.22	2352667.21	данные отсутствуют	данные отсутствуют		
96	380654.38	2352660.4	данные отсутствуют	данные отсутствуют		
97	380644.39	2352653.51	данные отсутствуют	данные отсутствуют		

Государственный регистратор		ФГИС ЕГРН
полное наименование должности	подпись	инициалы, фамилия

М.П.

Выписка из Единого государственного реестра недвижимости об объекте недвижимости

Описание местоположения объекта недвижимости

2315

Сооружение			
вид объекта недвижимости			
Лист № ___ Раздела	Всего листов раздела **:** ___	Всего разделов: ___	Всего листов выписки: ___
22.06.2022 № 99/2022/475623329			
Кадастровый номер:		**47:13:0000000:21174**	

Номер точки	Координаты, м		Радиус, м	Средняя квадратическая погрешность определения координат характерных точек контура, м	Глубина, высота, м	
	X	Y			H1	H2
1	2	3	4	5	6	7
98	380624.37	2352639.55	данные отсутствуют	данные отсутствуют		
99	380604.12	2352625.68	данные отсутствуют	данные отсутствуют		
100	380544.07	2352584.25	данные отсутствуют	данные отсутствуют		
101	380514.47	2352563.8	данные отсутствуют	данные отсутствуют		
102	380454.63	2352522.31	данные отсутствуют	данные отсутствуют		
103	380414.62	2352494.59	данные отсутствуют	данные отсутствуют		
104	380384.39	2352473.69	данные отсутствуют	данные отсутствуют		
105	380354.65	2352452.97	данные отсутствуют	данные отсутствуют		
106	380324.4	2352431.93	данные отсутствуют	данные отсутствуют		
107	380295.08	2352411.57	данные отсутствуют	данные отсутствуют		
108	380254.87	2352383.71	данные отсутствуют	данные отсутствуют		
109	380214.77	2352355.99	данные отсутствуют	данные отсутствуют		
110	380184.59	2352335.11	данные отсутствуют	данные отсутствуют		
111	380165.02	2352321.47	данные отсутствуют	данные отсутствуют		

Государственный регистратор		ФГИС ЕГРН
полное наименование должности	подпись	инициалы, фамилия

М.П.

Выписка из Единого государственного реестра недвижимости об объекте недвижимости

Описание местоположения объекта недвижимости

2316

Сооружение			
вид объекта недвижимости			
Лист № ___ Раздела	Всего листов раздела **:** ___	Всего разделов: ___	Всего листов выписки: ___
22.06.2022 № 99/2022/475623329			
Кадастровый номер:		**47:13:0000000:21174**	

Номер точки	Координаты, м		Радиус, м	Средняя квадратическая погрешность определения координат характерных точек контура, м	Глубина, высота, м	
	X	Y			H1	H2
1	2	3	4	5	6	7
112	380144.55	2352307.16	данные отсутствуют	данные отсутствуют		
113	380125.08	2352293.73	данные отсутствуют	данные отсутствуют		
114	380094.46	2352272.54	данные отсутствуют	данные отсутствуют		
115	380072.77	2352257.63	данные отсутствуют	данные отсутствуют		
116	380044.57	2352238.14	данные отсутствуют	данные отсутствуют		
117	380025.25	2352224.77	данные отсутствуют	данные отсутствуют		
118	380005.15	2352210.94	данные отсутствуют	данные отсутствуют		
119	379965.12	2352183.27	данные отсутствуют	данные отсутствуют		
120	379935.03	2352162.35	данные отсутствуют	данные отсутствуют		
121	379914.74	2352148.25	данные отсутствуют	данные отсутствуют		
122	379894.89	2352134.53	данные отсутствуют	данные отсутствуют		
123	379854.9	2352106.9	данные отсутствуют	данные отсутствуют		
124	379824.95	2352086.11	данные отсутствуют	данные отсутствуют		
125	379795.04	2352065.38	данные отсутствуют	данные отсутствуют		

Государственный регистратор		ФГИС ЕГРН
полное наименование должности	подпись	инициалы, фамилия

М.П.

Выписка из Единого государственного реестра недвижимости об объекте недвижимости

Описание местоположения объекта недвижимости

2317

Сооружение			
вид объекта недвижимости			
Лист № ___ Раздела	Всего листов раздела **:** ___	Всего разделов: ___	Всего листов выписки: ___
22.06.2022 № 99/2022/475623329			
Кадастровый номер:		**47:13:0000000:21174**	

Номер точки	Координаты, м		Радиус, м	Средняя квадратическая погрешность определения координат характерных точек контура, м	Глубина, высота, м	
	X	Y			H1	H2
1	2	3	4	5	6	7
126	379764.95	2352044.46	данные отсутствуют	данные отсутствуют		
127	379735.16	2352023.81	данные отсутствуют	данные отсутствуют		
128	379705.04	2352002.74	данные отсутствуют	данные отсутствуют		
129	379665.18	2351975.07	данные отсутствуют	данные отсутствуют		
130	379635.25	2351954.26	данные отсутствуют	данные отсутствуют		
131	379605.2	2351933.22	данные отсутствуют	данные отсутствуют		
132	379575.37	2351912.47	данные отсутствуют	данные отсутствуют		
133	379545.68	2351891.73	данные отсутствуют	данные отсутствуют		
134	379515.86	2351870.87	данные отсутствуют	данные отсутствуют		
135	379486.05	2351849.95	данные отсутствуют	данные отсутствуют		
136	379466.21	2351836.02	данные отсутствуют	данные отсутствуют		
137	379446.37	2351822.12	данные отсутствуют	данные отсутствуют		
138	379416.24	2351801.1	данные отсутствуют	данные отсутствуют		
139	379386.32	2351780.38	данные отсутствуют	данные отсутствуют		

Государственный регистратор		ФГИС ЕГРН
полное наименование должности	подпись	инициалы, фамилия

М.П.

Выписка из Единого государственного реестра недвижимости об объекте недвижимости

Описание местоположения объекта недвижимости

2318

Сооружение			
вид объекта недвижимости			
Лист № ___ Раздела	Всего листов раздела **:** ___	Всего разделов: ___	Всего листов выписки: ___
22.06.2022 № 99/2022/475623329			
Кадастровый номер:		**47:13:0000000:21174**	

Номер точки	Координаты, м		Радиус, м	Средняя квадратическая погрешность определения координат характерных точек контура, м	Глубина, высота, м	
	X	Y			H1	H2
1	2	3	4	5	6	7
140	379366.28	2351766.37	данные отсутствуют	данные отсутствуют		
141	379346.31	2351752.54	данные отсутствуют	данные отсутствуют		
142	379336.21	2351745.6	данные отсутствуют	данные отсутствуют		
143	379326.12	2351738.53	данные отсутствуют	данные отсутствуют		
144	379316.58	2351731.82	данные отсутствуют	данные отсутствуют		
145	379304.74	2351723.6	данные отсутствуют	данные отсутствуют		
146	379286.51	2351711.03	данные отсутствуют	данные отсутствуют		
147	379275.11	2351703.06	данные отсутствуют	данные отсутствуют		
148	379255.86	2351689.62	данные отсутствуют	данные отсутствуют		
149	379244.83	2351681.87	данные отсутствуют	данные отсутствуют		
150	379226.54	2351669.32	данные отсутствуют	данные отсутствуют		
151	379216.63	2351662.11	данные отсутствуют	данные отсутствуют		
152	379206.43	2351655.06	данные отсутствуют	данные отсутствуют		
153	379194.99	2351647.18	данные отсутствуют	данные отсутствуют		

Государственный регистратор		ФГИС ЕГРН
полное наименование должности	подпись	инициалы, фамилия

М.П.

Выписка из Единого государственного реестра недвижимости об объекте недвижимости

Описание местоположения объекта недвижимости

2319

Сооружение			
вид объекта недвижимости			
Лист № ___ Раздела	Всего листов раздела **:** ___	Всего разделов: ___	Всего листов выписки: ___
22.06.2022 № 99/2022/475623329			
Кадастровый номер:		**47:13:0000000:21174**	

Номер точки	Координаты, м		Радиус, м	Средняя квадратическая погрешность определения координат характерных точек контура, м	Глубина, высота, м	
	X	Y			H1	H2
1	2	3	4	5	6	7
154	379174.79	2351633.17	данные отсутствуют	данные отсутствуют		
155	379156.43	2351620.37	данные отсутствуют	данные отсутствуют		
156	379137.68	2351607.37	данные отсутствуют	данные отсутствуют		
157	379126.53	2351599.61	данные отсутствуют	данные отсутствуют		
158	379106.84	2351585.7	данные отсутствуют	данные отсутствуют		
159	379097.69	2351579.73	данные отсутствуют	данные отсутствуют		
160	379084.73	2351570.67	данные отсутствуют	данные отсутствуют		
161	379074.18	2351563.27	данные отсутствуют	данные отсутствуют		
162	379060.01	2351553.2	данные отсутствуют	данные отсутствуют		
163	379043.14	2351541.83	данные отсутствуют	данные отсутствуют		
164	379035.27	2351536.05	данные отсутствуют	данные отсутствуют		
165	379026.88	2351530.25	данные отсутствуют	данные отсутствуют		
166	379007.17	2351516.54	данные отсутствуют	данные отсутствуют		
167	378986.98	2351502.56	данные отсутствуют	данные отсутствуют		

Государственный регистратор		ФГИС ЕГРН
полное наименование должности	подпись	инициалы, фамилия

М.П.

Выписка из Единого государственного реестра недвижимости об объекте недвижимости

Описание местоположения объекта недвижимости

2320

Сооружение			
вид объекта недвижимости			
Лист № ___ Раздела	Всего листов раздела **:** ___	Всего разделов: ___	Всего листов выписки: ___
22.06.2022 № 99/2022/475623329			
Кадастровый номер:		**47:13:0000000:21174**	

Номер точки	Координаты, м		Радиус, м	Средняя квадратическая погрешность определения координат характерных точек контура, м	Глубина, высота, м	
	X	Y			H1	H2
1	2	3	4	5	6	7
168	378977.02	2351495.62	данные отсутствуют	данные отсутствуют		
169	378946.63	2351474.56	данные отсутствуют	данные отсутствуют		
170	378907.11	2351447.11	данные отсутствуют	данные отсутствуют		
171	378886.05	2351432.46	данные отсутствуют	данные отсутствуют		
172	378856.74	2351412.16	данные отсутствуют	данные отсутствуют		
173	378836.99	2351398.31	данные отсутствуют	данные отсутствуют		
174	378817.39	2351384.58	данные отсутствуют	данные отсутствуют		
175	378806.22	2351376.8	данные отсутствуют	данные отсутствуют		
176	378786.19	2351362.96	данные отсутствуют	данные отсутствуют		
177	378765.75	2351348.85	данные отсутствуют	данные отсутствуют		
178	378747.01	2351335.83	данные отсутствуют	данные отсутствуют		
179	378725.86	2351321.01	данные отсутствуют	данные отсутствуют		
180	378687.65	2351294.61	данные отсутствуют	данные отсутствуют		
181	378667.41	2351280.5	данные отсутствуют	данные отсутствуют		

Государственный регистратор		ФГИС ЕГРН
полное наименование должности	подпись	инициалы, фамилия

М.П.

Выписка из Единого государственного реестра недвижимости об объекте недвижимости

Описание местоположения объекта недвижимости

2321

Сооружение			
вид объекта недвижимости			
Лист № ___ Раздела	Всего листов раздела **:** ___	Всего разделов: ___	Всего листов выписки: ___
22.06.2022 № 99/2022/475623329			
Кадастровый номер:		**47:13:0000000:21174**	

Номер точки	Координаты, м		Радиус, м	Средняя квадратическая погрешность определения координат характерных точек контура, м	Глубина, высота, м	
	X	Y			H1	H2
1	2	3	4	5	6	7
182	378637.08	2351259.52	данные отсутствуют	данные отсутствуют		
183	378617.49	2351245.94	данные отсутствуют	данные отсутствуют		
184	378597.38	2351231.89	данные отсутствуют	данные отсутствуют		
185	378577.34	2351217.87	данные отсутствуют	данные отсутствуют		
186	378566.62	2351210.45	данные отсутствуют	данные отсутствуют		
187	378547.72	2351197.1	данные отсутствуют	данные отсутствуют		
188	378537.49	2351190.14	данные отсутствуют	данные отсутствуют		
189	378527.8	2351183.34	данные отсутствуют	данные отсутствуют		
190	378506.42	2351168.7	данные отсутствуют	данные отсутствуют		
191	378489.3	2351156.63	данные отсутствуют	данные отсутствуют		
192	378467.99	2351142.05	данные отсутствуют	данные отсутствуют		
193	378458.17	2351135.12	данные отсутствуют	данные отсутствуют		
194	378447.88	2351127.97	данные отсутствуют	данные отсутствуют		
195	378438.03	2351120.95	данные отсутствуют	данные отсутствуют		

Государственный регистратор		ФГИС ЕГРН
полное наименование должности	подпись	инициалы, фамилия

М.П.

Выписка из Единого государственного реестра недвижимости об объекте недвижимости

Описание местоположения объекта недвижимости

2322

Сооружение			
вид объекта недвижимости			
Лист № ___ Раздела	Всего листов раздела **:** ___	Всего разделов: ___	Всего листов выписки: ___
22.06.2022 № 99/2022/475623329			
Кадастровый номер:		**47:13:0000000:21174**	

Номер точки	Координаты, м		Радиус, м	Средняя квадратическая погрешность определения координат характерных точек контура, м	Глубина, высота, м	
	X	Y			H1	H2
1	2	3	4	5	6	7
196	378428.41	2351114.44	данные отсутствуют	данные отсутствуют		
197	378417.86	2351107.02	данные отсутствуют	данные отсутствуют		
198	378407.61	2351099.85	данные отсутствуют	данные отсутствуют		
199	378396.86	2351092.38	данные отсутствуют	данные отсутствуют		
200	378387.86	2351086.05	данные отсутствуют	данные отсутствуют		
201	378376.69	2351078.24	данные отсутствуют	данные отсутствуют		
202	378358.47	2351065.37	данные отсутствуют	данные отсутствуют		
203	378347.93	2351058.17	данные отсутствуют	данные отсутствуют		
204	378336.1	2351049.74	данные отсутствуют	данные отсутствуют		
205	378318.23	2351037.19	данные отсутствуют	данные отсутствуют		
206	378308.54	2351030.42	данные отсутствуют	данные отсутствуют		
207	378288.41	2351016.41	данные отсутствуют	данные отсутствуют		
208	378268.67	2351002.43	данные отсутствуют	данные отсутствуют		
209	378248.76	2350988.62	данные отсутствуют	данные отсутствуют		

Государственный регистратор		ФГИС ЕГРН
полное наименование должности	подпись	инициалы, фамилия

М.П.

Выписка из Единого государственного реестра недвижимости об объекте недвижимости

Описание местоположения объекта недвижимости

2323

Сооружение			
вид объекта недвижимости			
Лист № ___ Раздела	Всего листов раздела **:** ___	Всего разделов: ___	Всего листов выписки: ___
22.06.2022 № 99/2022/475623329			
Кадастровый номер:		**47:13:0000000:21174**	

Номер точки	Координаты, м		Радиус, м	Средняя квадратическая погрешность определения координат характерных точек контура, м	Глубина, высота, м	
	X	Y			H1	H2
1	2	3	4	5	6	7
210	378228.88	2350974.64	данные отсутствуют	данные отсутствуют		
211	378218.98	2350967.7	данные отсутствуют	данные отсутствуют		
212	378208.78	2350960.65	данные отсутствуют	данные отсутствуют		
213	378198.83	2350953.77	данные отсутствуют	данные отсутствуют		
214	378188.88	2350946.83	данные отсутствуют	данные отсутствуют		
215	378176.46	2350938.08	данные отсутствуют	данные отсутствуют		
216	378166.09	2350930.98	данные отсутствуют	данные отсутствуют		
217	378156.31	2350923.93	данные отсутствуют	данные отсутствуют		
218	378145.84	2350916.63	данные отсутствуют	данные отсутствуют		
219	378136.29	2350910.03	данные отсутствуют	данные отсутствуют		
220	378126.35	2350902.81	данные отсутствуют	данные отсутствуют		
221	378116.15	2350895.84	данные отсутствуют	данные отсутствуют		
222	378106.33	2350888.94	данные отсутствуют	данные отсутствуют		
223	378096.5	2350882.16	данные отсутствуют	данные отсутствуют		

Государственный регистратор		ФГИС ЕГРН
полное наименование должности	подпись	инициалы, фамилия

М.П.

Выписка из Единого государственного реестра недвижимости об объекте недвижимости

Описание местоположения объекта недвижимости

2324

Сооружение			
вид объекта недвижимости			
Лист № ___ Раздела	Всего листов раздела **:** ___	Всего разделов: ___	Всего листов выписки: ___
22.06.2022 № 99/2022/475623329			
Кадастровый номер:		**47:13:0000000:21174**	

Номер точки	Координаты, м		Радиус, м	Средняя квадратическая погрешность определения координат характерных точек контура, м	Глубина, высота, м	
	X	Y			H1	H2
1	2	3	4	5	6	7
224	378086.48	2350875.12	данные отсутствуют	данные отсутствуют		
225	378076.61	2350868.22	данные отсутствуют	данные отсутствуют		
226	378066.66	2350861.04	данные отсутствуют	данные отсутствуют		
227	378056.09	2350853.77	данные отсутствуют	данные отсутствуют		
228	378046.09	2350846.75	данные отсутствуют	данные отсутствуют		
229	378036.19	2350839.87	данные отсутствуют	данные отсутствуют		
230	378025.62	2350832.45	данные отсутствуют	данные отсутствуют		
231	378006.47	2350819	данные отсутствуют	данные отсутствуют		
232	377995.7	2350811.5	данные отсутствуют	данные отсутствуют		
233	377975.92	2350797.69	данные отсутствуют	данные отсутствуют		
234	377966.41	2350790.89	данные отсутствуют	данные отсутствуют		
235	377946.79	2350777.09	данные отсутствуют	данные отсутствуют		
236	377936.67	2350770.19	данные отсутствуют	данные отсутствуют		
237	377924.9	2350761.92	данные отсутствуют	данные отсутствуют		

Государственный регистратор		ФГИС ЕГРН
полное наименование должности	подпись	инициалы, фамилия

М.П.

Выписка из Единого государственного реестра недвижимости об объекте недвижимости

Описание местоположения объекта недвижимости

2325

Сооружение			
вид объекта недвижимости			
Лист № ___ Раздела	Всего листов раздела **:** ___	Всего разделов: ___	Всего листов выписки: ___
22.06.2022 № 99/2022/475623329			
Кадастровый номер:		**47:13:0000000:21174**	

Номер точки	Координаты, м		Радиус, м	Средняя квадратическая погрешность определения координат характерных точек контура, м	Глубина, высота, м	
	X	Y			H1	H2
1	2	3	4	5	6	7
238	377906.83	2350749.49	данные отсутствуют	данные отсутствуют		
239	377896.73	2350742.5	данные отсутствуют	данные отсутствуют		
240	377886.78	2350735.52	данные отсутствуют	данные отсутствуют		
241	377877.18	2350728.95	данные отсутствуют	данные отсутствуют		
242	377867.01	2350721.95	данные отсутствуют	данные отсутствуют		
243	377857.01	2350714.95	данные отсутствуют	данные отсутствуют		
244	377846.66	2350707.85	данные отсутствуют	данные отсутствуют		
245	377837.09	2350701.25	данные отсутствуют	данные отсутствуют		
246	377828.67	2350695.63	данные отсутствуют	данные отсутствуют		
247	377815.7	2350686.53	данные отсутствуют	данные отсутствуют		
248	377804	2350678.43	данные отсутствуют	данные отсутствуют		
249	377794.43	2350671.96	данные отсутствуют	данные отсутствуют		
250	377777.78	2350660.41	данные отсутствуют	данные отсутствуют		
251	377767.28	2350653.36	данные отсутствуют	данные отсутствуют		

Государственный регистратор		ФГИС ЕГРН
полное наименование должности	подпись	инициалы, фамилия

М.П.

Выписка из Единого государственного реестра недвижимости об объекте недвижимости

Описание местоположения объекта недвижимости

2326

Сооружение			
вид объекта недвижимости			
Лист № ___ Раздела	Всего листов раздела **:** ___	Всего разделов: ___	Всего листов выписки: ___
22.06.2022 № 99/2022/475623329			
Кадастровый номер:		**47:13:0000000:21174**	

Номер точки	Координаты, м		Радиус, м	Средняя квадратическая погрешность определения координат характерных точек контура, м	Глубина, высота, м	
	X	Y			H1	H2
1	2	3	4	5	6	7
252	377755.01	2350645.07	данные отсутствуют	данные отсутствуют		
253	377736.96	2350632.69	данные отсутствуют	данные отсутствуют		
254	377726.49	2350625.5	данные отсутствуют	данные отсутствуют		
255	377716.59	2350618.62	данные отсутствуют	данные отсутствуют		
256	377706.54	2350611.67	данные отсутствуют	данные отсутствуют		
257	377696.8	2350604.75	данные отсутствуют	данные отсутствуют		
258	377686.87	2350597.93	данные отсутствуют	данные отсутствуют		
259	377676	2350590.7	данные отсутствуют	данные отсутствуют		
260	377666.43	2350584.03	данные отсутствуют	данные отсутствуют		
261	377656.3	2350577.06	данные отсутствуют	данные отсутствуют		
262	377646.56	2350570.26	данные отсутствуют	данные отсутствуют		
263	377636.21	2350562.93	данные отсутствуют	данные отсутствуют		
264	377625.99	2350556.06	данные отсутствуют	данные отсутствуют		
265	377616.14	2350549.21	данные отсутствуют	данные отсутствуют		

Государственный регистратор		ФГИС ЕГРН
полное наименование должности	подпись	инициалы, фамилия

М.П.

Выписка из Единого государственного реестра недвижимости об объекте недвижимости

Описание местоположения объекта недвижимости

2327

Сооружение			
вид объекта недвижимости			
Лист № ___ Раздела	Всего листов раздела **:** ___	Всего разделов: ___	Всего листов выписки: ___
22.06.2022 № 99/2022/475623329			
Кадастровый номер:		**47:13:0000000:21174**	

Номер точки	Координаты, м		Радиус, м	Средняя квадратическая погрешность определения координат характерных точек контура, м	Глубина, высота, м	
	X	Y			H1	H2
1	2	3	4	5	6	7
266	377606.66	2350542.64	данные отсутствуют	данные отсутствуют		
267	377596.82	2350535.61	данные отсутствуют	данные отсутствуют		
268	377588.42	2350529.82	данные отсутствуют	данные отсутствуют		
269	377576.6	2350521.52	данные отсутствуют	данные отсутствуют		
270	377566.2	2350514.22	данные отсутствуют	данные отсутствуют		
271	377556.55	2350507.47	данные отсутствуют	данные отсутствуют		
272	377547.28	2350501.05	данные отсутствуют	данные отсутствуют		
273	377537.9	2350494.52	данные отсутствуют	данные отсутствуют		
274	377528.51	2350488.32	данные отсутствуют	данные отсутствуют		
275	377520.51	2350482.53	данные отсутствуют	данные отсутствуют		
276	377507.69	2350473.65	данные отсутствуют	данные отсутствуют		
277	377499.24	2350467.78	данные отсутствуют	данные отсутствуют		
278	377491.54	2350462.35	данные отсутствуют	данные отсутствуют		
279	377484.99	2350457.96	данные отсутствуют	данные отсутствуют		

Государственный регистратор		ФГИС ЕГРН
полное наименование должности	подпись	инициалы, фамилия

М.П.

Выписка из Единого государственного реестра недвижимости об объекте недвижимости

Описание местоположения объекта недвижимости

2328

Сооружение			
вид объекта недвижимости			
Лист № ___ Раздела	Всего листов раздела **:** ___	Всего разделов: ___	Всего листов выписки: ___
22.06.2022 № 99/2022/475623329			
Кадастровый номер:		**47:13:0000000:21174**	

Номер точки	Координаты, м		Радиус, м	Средняя квадратическая погрешность определения координат характерных точек контура, м	Глубина, высота, м	
	X	Y			H1	H2
1	2	3	4	5	6	7
280	377476.39	2350452.03	данные отсутствуют	данные отсутствуют		
281	377469.64	2350447.33	данные отсутствуют	данные отсутствуют		
282	377462.54	2350442.43	данные отсутствуют	данные отсутствуют		
283	377454.95	2350437.26	данные отсутствуют	данные отсутствуют		
284	377446.92	2350431.69	данные отсутствуют	данные отсутствуют		
285	377435.98	2350424.14	данные отсутствуют	данные отсутствуют		
286	377427.48	2350418.14	данные отсутствуют	данные отсутствуют		
287	377420.28	2350413.11	данные отсутствуют	данные отсутствуют		
288	377412.11	2350407.29	данные отсутствуют	данные отсутствуют		
289	377403.11	2350401.07	данные отсутствуют	данные отсутствуют		
290	377397.33	2350396.79	данные отсутствуют	данные отсутствуют		
291	377387.84	2350389.79	данные отсутствуют	данные отсутствуют		
292	377380.61	2350384.22	данные отсутствуют	данные отсутствуют		
293	377371.66	2350377	данные отсутствуют	данные отсутствуют		

Государственный регистратор		ФГИС ЕГРН
полное наименование должности	подпись	инициалы, фамилия

М.П.

Выписка из Единого государственного реестра недвижимости об объекте недвижимости

Описание местоположения объекта недвижимости

Сооружение			
вид объекта недвижимости			
Лист № ___ Раздела	Всего листов раздела **:** ___	Всего разделов: ___	Всего листов выписки: ___
22.06.2022 № 99/2022/475623329			
Кадастровый номер:		**47:13:0000000:21174**	

Номер точки	Координаты, м		Радиус, м	Средняя квадратическая погрешность определения координат характерных точек контура, м	Глубина, высота, м	
	X	Y			H1	H2
1	2	3	4	5	6	7
294	377361.12	2350368.5	данные отсутствуют	данные отсутствуют		
295	377350.64	2350359.9	данные отсутствуют	данные отсутствуют		
296	377340.72	2350351.33	данные отсутствуют	данные отсутствуют		
297	377331.3	2350342.95	данные отсутствуют	данные отсутствуют		
298	377322.67	2350335.13	данные отсутствуют	данные отсутствуют		
299	377315.58	2350328.03	данные отсутствуют	данные отсутствуют		
300	377306.45	2350319.25	данные отсутствуют	данные отсутствуют		
301	377299.61	2350312.4	данные отсутствуют	данные отсутствуют		
302	377292.89	2350305.65	данные отсутствуют	данные отсутствуют		
303	377284.88	2350297.26	данные отсутствуют	данные отсутствуют		
304	377277.64	2350289.57	данные отсутствуют	данные отсутствуют		
305	377271.17	2350282.73	данные отсутствуют	данные отсутствуют		
306	377266.65	2350277.77	данные отсутствуют	данные отсутствуют		
307	377260.72	2350271.38	данные отсутствуют	данные отсутствуют		

Государственный регистратор		ФГИС ЕГРН
полное наименование должности	подпись	инициалы, фамилия

М.П.

Выписка из Единого государственного реестра недвижимости об объекте недвижимости

Описание местоположения объекта недвижимости

2330

Сооружение			
вид объекта недвижимости			
Лист № ___ Раздела	Всего листов раздела **:** ___	Всего разделов: ___	Всего листов выписки: ___
22.06.2022 № 99/2022/475623329			
Кадастровый номер:		**47:13:0000000:21174**	

Номер точки	Координаты, м		Радиус, м	Средняя квадратическая погрешность определения координат характерных точек контура, м	Глубина, высота, м	
	X	Y			H1	H2
1	2	3	4	5	6	7
308	377255.94	2350266.19	данные отсутствуют	данные отсутствуют		
309	377251.07	2350260.77	данные отсутствуют	данные отсутствуют		
310	377242.06	2350250.97	данные отсутствуют	данные отсутствуют		
311	377229.43	2350236.92	данные отсутствуют	данные отсутствуют		
312	377218.04	2350224.37	данные отсутствуют	данные отсутствуют		
313	377204.16	2350208.74	данные отсутствуют	данные отсутствуют		
314	377189.66	2350192.27	данные отсутствуют	данные отсутствуют		
315	377169.85	2350169.88	данные отсутствуют	данные отсутствуют		
316	377162	2350160.7	данные отсутствуют	данные отсутствуют		
317	377155.76	2350153.31	данные отсутствуют	данные отсутствуют		
318	377144.85	2350140.09	данные отсутствуют	данные отсутствуют		
319	377140.31	2350134.47	данные отсутствуют	данные отсутствуют		
320	377130.5	2350122.11	данные отсутствуют	данные отсутствуют		
321	377124.64	2350114.44	данные отсутствуют	данные отсутствуют		

Государственный регистратор		ФГИС ЕГРН
полное наименование должности	подпись	инициалы, фамилия

М.П.

Выписка из Единого государственного реестра недвижимости об объекте недвижимости

Описание местоположения объекта недвижимости

2331

Сооружение			
вид объекта недвижимости			
Лист № ___ Раздела	Всего листов раздела **:** ___	Всего разделов: ___	Всего листов выписки: ___
22.06.2022 № 99/2022/475623329			
Кадастровый номер:		**47:13:0000000:21174**	

Номер точки	Координаты, м		Радиус, м	Средняя квадратическая погрешность определения координат характерных точек контура, м	Глубина, высота, м	
	X	Y			H1	H2
1	2	3	4	5	6	7
322	377120.18	2350108.19	данные отсутствуют	данные отсутствуют		
323	377113.32	2350098.46	данные отсутствуют	данные отсутствуют		
324	377103.99	2350084.83	данные отсутствуют	данные отсутствуют		
325	377096.08	2350072.5	данные отсутствуют	данные отсутствуют		
326	377089.22	2350061.23	данные отсутствуют	данные отсутствуют		
327	377083.26	2350051.16	данные отсутствуют	данные отсутствуют		
328	377075.58	2350037.37	данные отсутствуют	данные отсутствуют		
329	377064.28	2350015.98	данные отсутствуют	данные отсутствуют		
330	377058.77	2350005.36	данные отсутствуют	данные отсутствуют		
331	377048.12	2349983.82	данные отсутствуют	данные отсутствуют		
332	377042.8	2349972.79	данные отсутствуют	данные отсутствуют		
333	377037.31	2349960.84	данные отсутствуют	данные отсутствуют		
334	377033.12	2349951.42	данные отсутствуют	данные отсутствуют		
335	377029.17	2349942.63	данные отсутствуют	данные отсутствуют		

Государственный регистратор		ФГИС ЕГРН
полное наименование должности	подпись	инициалы, фамилия

М.П.

Выписка из Единого государственного реестра недвижимости об объекте недвижимости

Описание местоположения объекта недвижимости

2332

Сооружение			
вид объекта недвижимости			
Лист № ___ Раздела	Всего листов раздела **:** ___	Всего разделов: ___	Всего листов выписки: ___
22.06.2022 № 99/2022/475623329			
Кадастровый номер:		**47:13:0000000:21174**	

Номер точки	Координаты, м		Радиус, м	Средняя квадратическая погрешность определения координат характерных точек контура, м	Глубина, высота, м	
	X	Y			H1	H2
1	2	3	4	5	6	7
336	377023.5	2349929.25	данные отсутствуют	данные отсутствуют		
337	377016.48	2349912.27	данные отсутствуют	данные отсутствуют		
338	377005.68	2349884.13	данные отсутствуют	данные отсутствуют		
339	376997.66	2349861.72	данные отсутствуют	данные отсутствуют		
340	376985.93	2349827.47	данные отсутствуют	данные отсутствуют		
341	376980.05	2349809.56	данные отсутствуют	данные отсутствуют		
342	376971.21	2349781.85	данные отсутствуют	данные отсутствуют		
343	376965.64	2349763.09	данные отсутствуют	данные отсутствуют		
344	376959.59	2349741.61	данные отсутствуют	данные отсутствуют		
345	376956.66	2349730.78	данные отсутствуют	данные отсутствуют		
346	376954.17	2349720.89	данные отсутствуют	данные отсутствуют		
347	376951.85	2349712.01	данные отсутствуют	данные отсутствуют		
348	376947.84	2349695.09	данные отсутствуют	данные отсутствуют		
349	376945.06	2349682.8	данные отсутствуют	данные отсутствуют		

Государственный регистратор		ФГИС ЕГРН
полное наименование должности	подпись	инициалы, фамилия

М.П.

Выписка из Единого государственного реестра недвижимости об объекте недвижимости

Описание местоположения объекта недвижимости

2333

Сооружение			
вид объекта недвижимости			
Лист № ___ Раздела	Всего листов раздела **:** ___	Всего разделов: ___	Всего листов выписки: ___
22.06.2022 № 99/2022/475623329			
Кадастровый номер:		**47:13:0000000:21174**	

Номер точки	Координаты, м		Радиус, м	Средняя квадратическая погрешность определения координат характерных точек контура, м	Глубина, высота, м	
	X	Y			H1	H2
1	2	3	4	5	6	7
350	376940.27	2349661.29	данные отсутствуют	данные отсутствуют		
351	376935.61	2349636.01	данные отсутствуют	данные отсутствуют		
352	376926.23	2349580.71	данные отсутствуют	данные отсутствуют		
353	376913.26	2349497.2	данные отсутствуют	данные отсутствуют		
354	376905.28	2349443.16	данные отсутствуют	данные отсутствуют		
355	376896.02	2349383.76	данные отсутствуют	данные отсутствуют		
356	376888.14	2349335.89	данные отсутствуют	данные отсутствуют		
357	376879.99	2349286.54	данные отсутствуют	данные отсутствуют		
358	376872.22	2349239.23	данные отсутствуют	данные отсутствуют		
359	376868.32	2349215.41	данные отсутствуют	данные отсутствуют		
360	376861.77	2349178.96	данные отсутствуют	данные отсутствуют		
361	376857.46	2349155.88	данные отсутствуют	данные отсутствуют		
362	376850.49	2349119.51	данные отсутствуют	данные отсутствуют		
363	376846.02	2349095.88	данные отсутствуют	данные отсутствуют		

Государственный регистратор		ФГИС ЕГРН
полное наименование должности	подпись	инициалы, фамилия

М.П.

Выписка из Единого государственного реестра недвижимости об объекте недвижимости

Описание местоположения объекта недвижимости

2334

Сооружение			
вид объекта недвижимости			
Лист № ___ Раздела	Всего листов раздела **:** ___	Всего разделов: ___	Всего листов выписки: ___
22.06.2022 № 99/2022/475623329			
Кадастровый номер:		**47:13:0000000:21174**	

Номер точки	Координаты, м		Радиус, м	Средняя квадратическая погрешность определения координат характерных точек контура, м	Глубина, высота, м	
	X	Y			H1	H2
1	2	3	4	5	6	7
364	376839.09	2349059.07	данные отсутствуют	данные отсутствуют		
365	376832.25	2349023.93	данные отсутствуют	данные отсутствуют		
366	376824.5	2348988.79	данные отсутствуют	данные отсутствуют		
367	376818.64	2348965.48	данные отсутствуют	данные отсутствуют		
368	376811.86	2348942.25	данные отсутствуют	данные отсутствуют		
369	376804.7	2348918.85	данные отсутствуют	данные отсутствуют		
370	376796.63	2348893.25	данные отсутствуют	данные отсутствуют		
371	376786.54	2348861.45	данные отсутствуют	данные отсутствуют		
372	376774.97	2348826.87	данные отсутствуют	данные отсутствуют		
373	376763.55	2348794.68	данные отсутствуют	данные отсутствуют		
374	376755.32	2348772.37	данные отсутствуют	данные отсутствуют		
375	376741.68	2348737.44	данные отсутствуют	данные отсутствуют		
376	376733.39	2348716.34	данные отсутствуют	данные отсутствуют		
377	376724.15	2348693.22	данные отсутствуют	данные отсутствуют		

Государственный регистратор		ФГИС ЕГРН
полное наименование должности	подпись	инициалы, фамилия

М.П.

Выписка из Единого государственного реестра недвижимости об объекте недвижимости

Описание местоположения объекта недвижимости

2335

Сооружение			
вид объекта недвижимости			
Лист № ___ Раздела	Всего листов раздела **:** ___	Всего разделов: ___	Всего листов выписки: ___
22.06.2022 № 99/2022/475623329			
Кадастровый номер:		**47:13:0000000:21174**	

Номер точки	Координаты, м		Радиус, м	Средняя квадратическая погрешность определения координат характерных точек контура, м	Глубина, высота, м	
	X	Y			H1	H2
1	2	3	4	5	6	7
378	376717.35	2348676.29	данные отсутствуют	данные отсутствуют		
379	376711.51	2348661.99	данные отсутствуют	данные отсутствуют		
380	376706.86	2348650.04	данные отсутствуют	данные отсутствуют		
381	376702.22	2348639.23	данные отсутствуют	данные отсутствуют		
382	376697.61	2348627.87	данные отсутствуют	данные отсутствуют		
383	376688.11	2348606.04	данные отсутствуют	данные отсутствуют		
384	376678.49	2348583.93	данные отсутствуют	данные отсутствуют		
385	376668.93	2348561.95	данные отсутствуют	данные отсутствуют		
386	376649.65	2348518.29	данные отсутствуют	данные отсутствуют		
387	376639.95	2348496.56	данные отсутствуют	данные отсутствуют		
388	376624.55	2348461.79	данные отсутствуют	данные отсутствуют		
389	376600.24	2348407.15	данные отсутствуют	данные отсутствуют		
390	376590.85	2348386.12	данные отсутствуют	данные отсутствуют		
391	376576.29	2348353.6	данные отсутствуют	данные отсутствуют		

Государственный регистратор		ФГИС ЕГРН
полное наименование должности	подпись	инициалы, фамилия

М.П.

Выписка из Единого государственного реестра недвижимости об объекте недвижимости

Описание местоположения объекта недвижимости

2336

Сооружение			
вид объекта недвижимости			
Лист № ___ Раздела	Всего листов раздела **:** ___	Всего разделов: ___	Всего листов выписки: ___
22.06.2022 № 99/2022/475623329			
Кадастровый номер:		**47:13:0000000:21174**	

Номер точки	Координаты, м		Радиус, м	Средняя квадратическая погрешность определения координат характерных точек контура, м	Глубина, высота, м	
	X	Y			H1	H2
1	2	3	4	5	6	7
392	376566.03	2348331.27	данные отсутствуют	данные отсутствуют		
393	376545.07	2348288.68	данные отсутствуют	данные отсутствуют		
394	376523.3	2348245.92	данные отсутствуют	данные отсутствуют		
395	376506.2	2348214.65	данные отсутствуют	данные отсутствуют		
396	376494.18	2348193.71	данные отсутствуют	данные отсутствуют		
397	376482.04	2348172.91	данные отсутствуют	данные отсутствуют		
398	376469.81	2348152.54	данные отсутствуют	данные отсутствуют		
399	376450.54	2348121.89	данные отсутствуют	данные отсутствуют		
400	376430.41	2348091.91	данные отсутствуют	данные отсутствуют		
401	376410.03	2348062.08	данные отсутствуют	данные отсутствуют		
402	376389.51	2348032.34	данные отсутствуют	данные отсутствуют		
403	376368.94	2348002.98	данные отсутствуют	данные отсутствуют		
404	376340.47	2347964.09	данные отсутствуют	данные отсутствуют		
405	376326.07	2347944.89	данные отсутствуют	данные отсутствуют		

Государственный регистратор		ФГИС ЕГРН
полное наименование должности	подпись	инициалы, фамилия

М.П.

Выписка из Единого государственного реестра недвижимости об объекте недвижимости

Описание местоположения объекта недвижимости

2337

Сооружение			
вид объекта недвижимости			
Лист № ___ Раздела	Всего листов раздела **:** ___	Всего разделов: ___	Всего листов выписки: ___
22.06.2022 № 99/2022/475623329			
Кадастровый номер:		**47:13:0000000:21174**	

Номер точки	Координаты, м		Радиус, м	Средняя квадратическая погрешность определения координат характерных точек контура, м	Глубина, высота, м	
	X	Y			H1	H2
1	2	3	4	5	6	7
406	376312.07	2347925.71	данные отсутствуют	данные отсутствуют		
407	376298.07	2347906.63	данные отсутствуют	данные отсутствуют		
408	376283.65	2347886.98	данные отсутствуют	данные отсутствуют		
409	376269.49	2347867.68	данные отсутствуют	данные отсутствуют		
410	376255.26	2347848.19	данные отсутствуют	данные отсутствуют		
411	376241.17	2347828.84	данные отсутствуют	данные отсутствуют		
412	376205.68	2347780.19	данные отсутствуют	данные отсутствуют		
413	376184.46	2347751.16	данные отсутствуют	данные отсутствуют		
414	376170.29	2347731.9	данные отсутствуют	данные отсутствуют		
415	376149.02	2347703.08	данные отсутствуют	данные отсутствуют		
416	376134.76	2347683.84	данные отсутствуют	данные отсутствуют		
417	376120.22	2347664.29	данные отсутствуют	данные отсутствуют		
418	376106.89	2347646.22	данные отсутствуют	данные отсутствуют		
419	376092.56	2347626.79	данные отсутствуют	данные отсутствуют		

Государственный регистратор		ФГИС ЕГРН
полное наименование должности	подпись	инициалы, фамилия

М.П.

Выписка из Единого государственного реестра недвижимости об объекте недвижимости

Описание местоположения объекта недвижимости

2338

Сооружение			
вид объекта недвижимости			
Лист № ___ Раздела	Всего листов раздела **:** ___	Всего разделов: ___	Всего листов выписки: ___
22.06.2022 № 99/2022/475623329			
Кадастровый номер:		**47:13:0000000:21174**	

Номер точки	Координаты, м		Радиус, м	Средняя квадратическая погрешность определения координат характерных точек контура, м	Глубина, высота, м	
	X	Y			H1	H2
1	2	3	4	5	6	7
420	376078.15	2347607.29	данные отсутствуют	данные отсутствуют		
421	376069.55	2347595.57	данные отсутствуют	данные отсутствуют		
422	376063.94	2347588.02	данные отсутствуют	данные отсутствуют		
423	376053.36	2347573.57	данные отсутствуют	данные отсутствуют		
424	376042.94	2347559.08	данные отсутствуют	данные отсутствуют		
425	376032.74	2347544.88	данные отсутствуют	данные отсутствуют		
426	376018.41	2347525.79	данные отсутствуют	данные отсутствуют		
427	376007.58	2347510.76	данные отсутствуют	данные отсутствуют		
428	376002.88	2347504	данные отсутствуют	данные отсутствуют		
429	375993.71	2347491.85	данные отсутствуют	данные отсутствуют		
430	375985.57	2347480.77	данные отсутствуют	данные отсутствуют		
431	375980.74	2347474.12	данные отсутствуют	данные отсутствуют		
432	375971.22	2347461.17	данные отсутствуют	данные отсутствуют		
433	375966.72	2347454.99	данные отсутствуют	данные отсутствуют		

Государственный регистратор		ФГИС ЕГРН
полное наименование должности	подпись	инициалы, фамилия

М.П.

Выписка из Единого государственного реестра недвижимости об объекте недвижимости

Описание местоположения объекта недвижимости

Сооружение			
вид объекта недвижимости			
Лист № ___ Раздела	Всего листов раздела **:** ___	Всего разделов: ___	Всего листов выписки: ___
22.06.2022 № 99/2022/475623329			
Кадастровый номер:		**47:13:0000000:21174**	

Номер точки	Координаты, м		Радиус, м	Средняя квадратическая погрешность определения координат характерных точек контура, м	Глубина, высота, м	
	X	Y			H1	H2
1	2	3	4	5	6	7
434	375959.52	2347445.26	данные отсутствуют	данные отсутствуют		
435	375954.65	2347438.57	данные отсутствуют	данные отсутствуют		
436	375948.6	2347430.48	данные отсутствуют	данные отсутствуют		
437	375942.47	2347422.11	данные отсутствуют	данные отсутствуют		
438	375930.71	2347406.06	данные отсутствуют	данные отсутствуют		
439	375920.9	2347392.53	данные отсутствуют	данные отсутствуют		
440	375908.44	2347375.27	данные отсутствуют	данные отсутствуют		
441	375901.73	2347365.89	данные отсутствуют	данные отсутствуют		
442	375895.59	2347357.41	данные отсутствуют	данные отсутствуют		
443	375886.62	2347344.81	данные отсутствуют	данные отсутствуют		
444	375872.22	2347324.72	данные отсутствуют	данные отсутствуют		
445	375853.41	2347298.26	данные отсутствуют	данные отсутствуют		
446	375834.37	2347271.46	данные отсутствуют	данные отсутствуют		
447	375813.36	2347242.16	данные отсутствуют	данные отсутствуют		

Государственный регистратор		ФГИС ЕГРН
полное наименование должности	подпись	инициалы, фамилия

М.П.

Выписка из Единого государственного реестра недвижимости об объекте недвижимости

Описание местоположения объекта недвижимости

2340

Сооружение			
вид объекта недвижимости			
Лист № ___ Раздела	Всего листов раздела **:** ___	Всего разделов: ___	Всего листов выписки: ___
22.06.2022 № 99/2022/475623329			
Кадастровый номер:		**47:13:0000000:21174**	

Номер точки	Координаты, м		Радиус, м	Средняя квадратическая погрешность определения координат характерных точек контура, м	Глубина, высота, м	
	X	Y			H1	H2
1	2	3	4	5	6	7
448	375799.97	2347223.28	данные отсутствуют	данные отсутствуют		
449	375778.78	2347194.79	данные отсутствуют	данные отсутствуют		
450	375764.23	2347175.59	данные отсутствуют	данные отсутствуют		
451	375749.75	2347156.49	данные отсутствуют	данные отсутствуют		
452	375735.96	2347138.34	данные отсутствуют	данные отсутствуют		
453	375721.32	2347119.37	данные отсутствуют	данные отсутствуют		
454	375706.49	2347100.62	данные отсутствуют	данные отсутствуют		
455	375699.05	2347091.31	данные отсутствуют	данные отсутствуют		
456	375676.28	2347063.51	данные отсутствуют	данные отсутствуют		
457	375653.03	2347035.93	данные отсутствуют	данные отсутствуют		
458	375637.52	2347017.78	данные отсутствуют	данные отсутствуют		
459	375614.1	2346990.43	данные отсутствуют	данные отсутствуют		
460	375598.21	2346972.34	данные отсутствуют	данные отсутствуют		
461	375582.15	2346954.32	данные отсутствуют	данные отсутствуют		

Государственный регистратор		ФГИС ЕГРН
полное наименование должности	подпись	инициалы, фамилия

М.П.

Выписка из Единого государственного реестра недвижимости об объекте недвижимости

Описание местоположения объекта недвижимости

2341

Сооружение			
вид объекта недвижимости			
Лист № ___ Раздела	Всего листов раздела **:** ___	Всего разделов: ___	Всего листов выписки: ___
22.06.2022 № 99/2022/475623329			
Кадастровый номер:		**47:13:0000000:21174**	

Номер точки	Координаты, м		Радиус, м	Средняя квадратическая погрешность определения координат характерных точек контура, м	Глубина, высота, м	
	X	Y			H1	H2
1	2	3	4	5	6	7
462	375566.22	2346936.64	данные отсутствуют	данные отсутствуют		
463	375550.16	2346918.89	данные отсутствуют	данные отсутствуют		
464	375534.22	2346901.07	данные отсутствуют	данные отсутствуют		
465	375518.33	2346883.52	данные отсутствуют	данные отсутствуют		
466	375502.21	2346865.83	данные отсутствуют	данные отсутствуют		
467	375486.23	2346848.2	данные отсутствуют	данные отсутствуют		
468	375478.14	2346839.37	данные отсутствуют	данные отсутствуют		
469	375470.24	2346830.66	данные отсутствуют	данные отсутствуют		
470	375454.08	2346812.92	данные отсутствуют	данные отсутствуют		
471	375437.92	2346795.09	данные отсутствуют	данные отсутствуют		
472	375421.88	2346777.49	данные отсутствуют	данные отсутствуют		
473	375405.63	2346759.55	данные отсутствуют	данные отсутствуют		
474	375397.32	2346750.5	данные отсутствуют	данные отсутствуют		
475	375381.31	2346732.97	данные отсутствуют	данные отсутствуют		

Государственный регистратор		ФГИС ЕГРН
полное наименование должности	подпись	инициалы, фамилия

М.П.

Выписка из Единого государственного реестра недвижимости об объекте недвижимости

Описание местоположения объекта недвижимости

2342

Сооружение			
вид объекта недвижимости			
Лист № ___ Раздела	Всего листов раздела **:** ___	Всего разделов: ___	Всего листов выписки: ___
22.06.2022 № 99/2022/475623329			
Кадастровый номер:		**47:13:0000000:21174**	

Номер точки	Координаты, м		Радиус, м	Средняя квадратическая погрешность определения координат характерных точек контура, м	Глубина, высота, м	
	X	Y			H1	H2
1	2	3	4	5	6	7
476	375356.9	2346706.41	данные отсутствуют	данные отсутствуют		
477	375340.85	2346688.96	данные отсутствуют	данные отсутствуют		
478	375321.42	2346667.53	данные отсутствуют	данные отсутствуют		
479	375313.48	2346658.48	данные отсутствуют	данные отсутствуют		
480	375297.72	2346640.51	данные отсутствуют	данные отсутствуют		
481	375289.77	2346631.35	данные отсутствуют	данные отсутствуют		
482	375258.73	2346594.57	данные отсутствуют	данные отсутствуют		
483	375250.13	2346584.16	данные отсутствуют	данные отсутствуют		
484	375220.95	2346548.3	данные отсутствуют	данные отсутствуют		
485	375212.61	2346537.71	данные отсутствуют	данные отсутствуют		
486	375198.72	2346519.9	данные отсутствуют	данные отсутствуют		
487	375190.28	2346508.72	данные отсутствуют	данные отсутствуют		
488	375176.82	2346491.3	данные отсутствуют	данные отсутствуют		
489	375158.61	2346467.33	данные отсутствуют	данные отсутствуют		

Государственный регистратор		ФГИС ЕГРН
полное наименование должности	подпись	инициалы, фамилия

М.П.

Выписка из Единого государственного реестра недвижимости об объекте недвижимости

Описание местоположения объекта недвижимости

2343

Сооружение			
вид объекта недвижимости			
Лист № ___ Раздела	Всего листов раздела **:** ___	Всего разделов: ___	Всего листов выписки: ___
22.06.2022 № 99/2022/475623329			
Кадастровый номер:		**47:13:0000000:21174**	

Номер точки	Координаты, м		Радиус, м	Средняя квадратическая погрешность определения координат характерных точек контура, м	Глубина, высота, м	
	X	Y			H1	H2
1	2	3	4	5	6	7
490	375148.92	2346454.17	данные отсутствуют	данные отсутствуют		
491	375137.36	2346438	данные отсутствуют	данные отсутствуют		
492	375127.88	2346424.64	данные отсутствуют	данные отсутствуют		
493	375117.47	2346409.19	данные отсутствуют	данные отсутствуют		
494	375108.29	2346395.43	данные отсутствуют	данные отсутствуют		
495	375097.01	2346378.52	данные отсутствуют	данные отсутствуют		
496	375087.71	2346364.22	данные отсутствуют	данные отсутствуют		
497	375072.23	2346340.19	данные отсутствуют	данные отсутствуют		
498	375057.43	2346317.42	данные отсутствуют	данные отсутствуют		
499	375044.24	2346296.57	данные отсутствуют	данные отсутствуют		
500	375033.89	2346280.56	данные отсутствуют	данные отсутствуют		
501	375023.95	2346265	данные отсутствуют	данные отсутствуют		
502	375013.97	2346249.49	данные отсутствуют	данные отсутствуют		
503	375004.63	2346234.94	данные отсутствуют	данные отсутствуют		

Государственный регистратор		ФГИС ЕГРН
полное наименование должности	подпись	инициалы, фамилия

М.П.

Выписка из Единого государственного реестра недвижимости об объекте недвижимости

Описание местоположения объекта недвижимости

2344

Сооружение			
вид объекта недвижимости			
Лист № ___ Раздела	Всего листов раздела **:** ___	Всего разделов: ___	Всего листов выписки: ___
22.06.2022 № 99/2022/475623329			
Кадастровый номер:		**47:13:0000000:21174**	

Номер точки	Координаты, м		Радиус, м	Средняя квадратическая погрешность определения координат характерных точек контура, м	Глубина, высота, м	
	X	Y			H1	H2
1	2	3	4	5	6	7
504	374992.37	2346215.72	данные отсутствуют	данные отсутствуют		
505	374979.33	2346195.53	данные отсутствуют	данные отсутствуют		
506	374966.39	2346175.19	данные отсутствуют	данные отсутствуют		
507	374953.31	2346154.67	данные отсутствуют	данные отсутствуют		
508	374941.12	2346135.8	данные отсутствуют	данные отсутствуют		
509	374927.57	2346114.89	данные отсутствуют	данные отсутствуют		
510	374915.05	2346095.34	данные отсутствуют	данные отсутствуют		
511	374888.59	2346054.35	данные отсутствуют	данные отсутствуют		
512	374869.2	2346024.33	данные отсутствуют	данные отсутствуют		
513	374856.01	2346003.61	данные отсутствуют	данные отсутствуют		
514	374830.97	2345964.51	данные отсутствуют	данные отсутствуют		
515	374805.03	2345923.73	данные отсутствуют	данные отсутствуют		
516	374780.57	2345885.29	данные отсутствуют	данные отсутствуют		
517	374756.5	2345847.57	данные отсутствуют	данные отсутствуют		

Государственный регистратор		ФГИС ЕГРН
полное наименование должности	подпись	инициалы, фамилия

М.П.

Выписка из Единого государственного реестра недвижимости об объекте недвижимости

Описание местоположения объекта недвижимости

2345

Сооружение			
вид объекта недвижимости			
Лист № ___ Раздела	Всего листов раздела **:** ___	Всего разделов: ___	Всего листов выписки: ___
22.06.2022 № 99/2022/475623329			
Кадастровый номер:		**47:13:0000000:21174**	

Номер точки	Координаты, м		Радиус, м	Средняя квадратическая погрешность определения координат характерных точек контура, м	Глубина, высота, м	
	X	Y			H1	H2
1	2	3	4	5	6	7
518	374722.16	2345793.87	данные отсутствуют	данные отсутствуют		
519	374689.88	2345743.59	данные отсутствуют	данные отсутствуют		
520	374670.77	2345714.09	данные отсутствуют	данные отсутствуют		
521	374657.68	2345694.06	данные отсутствуют	данные отсутствуют		
522	374638.29	2345664.2	данные отсутствуют	данные отсутствуют		
523	374618.05	2345633.08	данные отсутствуют	данные отсутствуют		
524	374593.16	2345594.86	данные отсутствуют	данные отсутствуют		
525	374580.07	2345574.63	данные отсутствуют	данные отсутствуют		
526	374560.47	2345544.13	данные отсутствуют	данные отсутствуют		
527	374534.39	2345504.03	данные отсутствуют	данные отсутствуют		
528	374521.06	2345483.43	данные отсутствуют	данные отсутствуют		
529	374501.56	2345452.95	данные отсутствуют	данные отсутствуют		
530	374488.4	2345432.56	данные отсутствуют	данные отсутствуют		
531	374481.37	2345421.64	данные отсутствуют	данные отсутствуют		

Государственный регистратор		ФГИС ЕГРН
полное наименование должности	подпись	инициалы, фамилия

М.П.

Выписка из Единого государственного реестра недвижимости об объекте недвижимости

Описание местоположения объекта недвижимости

2346

Сооружение			
вид объекта недвижимости			
Лист № ___ Раздела	Всего листов раздела **:** ___	Всего разделов: ___	Всего листов выписки: ___
22.06.2022 № 99/2022/475623329			
Кадастровый номер:		**47:13:0000000:21174**	

Номер точки	Координаты, м		Радиус, м	Средняя квадратическая погрешность определения координат характерных точек контура, м	Глубина, высота, м	
	X	Y			H1	H2
1	2	3	4	5	6	7
532	374462.85	2345392.82	данные отсутствуют	данные отсутствуют		
533	374450.66	2345374	данные отсутствуют	данные отсутствуют		
534	374431.68	2345344.44	данные отсутствуют	данные отсутствуют		
535	374419.92	2345326.02	данные отсутствуют	данные отсутствуют		
536	374404.99	2345302.58	данные отсутствуют	данные отсутствуют		
537	374386.14	2345272.98	данные отсутствуют	данные отсутствуют		
538	374372.99	2345252.24	данные отсутствуют	данные отсутствуют		
539	374359.56	2345231.3	данные отсутствуют	данные отсутствуют		
540	374347.09	2345211.69	данные отсутствуют	данные отсутствуют		
541	374333.16	2345189.95	данные отсутствуют	данные отсутствуют		
542	374315.32	2345162.3	данные отсутствуют	данные отсутствуют		
543	374296.4	2345132.69	данные отсутствуют	данные отсутствуют		
544	374283.28	2345112.18	данные отсутствуют	данные отсутствуют		
545	374271.05	2345092.87	данные отсутствуют	данные отсутствуют		

Государственный регистратор		ФГИС ЕГРН
полное наименование должности	подпись	инициалы, фамилия

М.П.

Выписка из Единого государственного реестра недвижимости об объекте недвижимости

Описание местоположения объекта недвижимости

2347

Сооружение			
вид объекта недвижимости			
Лист № ___ Раздела	Всего листов раздела **:** ___	Всего разделов: ___	Всего листов выписки: ___
22.06.2022 № 99/2022/475623329			
Кадастровый номер:		**47:13:0000000:21174**	

Номер точки	Координаты, м		Радиус, м	Средняя квадратическая погрешность определения координат характерных точек контура, м	Глубина, высота, м	
	X	Y			H1	H2
1	2	3	4	5	6	7
546	374251.57	2345062.12	данные отсутствуют	данные отсутствуют		
547	374232.58	2345032.35	данные отсутствуют	данные отсутствуют		
548	374219.9	2345012.25	данные отсутствуют	данные отсутствуют		
549	374200.69	2344981.81	данные отсутствуют	данные отсутствуют		
550	374175.29	2344941.58	данные отсутствуют	данные отсутствуют		
551	374156.06	2344911.25	данные отсутствуют	данные отсутствуют		
552	374143.06	2344890.93	данные отсутствуют	данные отсутствуют		
553	374130.22	2344870.72	данные отсутствуют	данные отсутствуют		
554	374117.36	2344850.57	данные отсутствуют	данные отсутствуют		
555	374104.34	2344830.31	данные отсутствуют	данные отсутствуют		
556	374084.82	2344799.78	данные отсутствуют	данные отсутствуют		
557	374071.87	2344779.63	данные отсутствуют	данные отсутствуют		
558	374054.67	2344752.78	данные отсутствуют	данные отсутствуют		
559	374035.09	2344722.32	данные отсутствуют	данные отсутствуют		

Государственный регистратор		ФГИС ЕГРН
полное наименование должности	подпись	инициалы, фамилия

М.П.

Выписка из Единого государственного реестра недвижимости об объекте недвижимости

Описание местоположения объекта недвижимости

2348

Сооружение			
вид объекта недвижимости			
Лист № ___ Раздела	Всего листов раздела **:** ___	Всего разделов: ___	Всего листов выписки: ___
22.06.2022 № 99/2022/475623329			
Кадастровый номер:		**47:13:0000000:21174**	

Номер точки	Координаты, м		Радиус, м	Средняя квадратическая погрешность определения координат характерных точек контура, м	Глубина, высота, м	
	X	Y			H1	H2
1	2	3	4	5	6	7
560	374021.77	2344701.42	данные отсутствуют	данные отсутствуют		
561	374009.54	2344682.28	данные отсутствуют	данные отсутствуют		
562	373995.76	2344660.61	данные отсутствуют	данные отсутствуют		
563	373976.61	2344630.04	данные отсутствуют	данные отсутствуют		
564	373928.83	2344546.17	данные отсутствуют	данные отсутствуют		
565	373906.8	2344503.24	данные отсутствуют	данные отсутствуют		
566	373890.82	2344470.81	данные отсутствуют	данные отсутствуют		
567	373870.67	2344427.93	данные отсутствуют	данные отсутствуют		
568	373860.89	2344406.18	данные отсутствуют	данные отсутствуют		
569	373859.59	2344403.41	данные отсутствуют	данные отсутствуют		
570	373842.03	2344361.38	данные отсутствуют	данные отсутствуют		
571	373828.95	2344328.06	данные отсутствуют	данные отсутствуют		
572	373816.24	2344294.36	данные отсутствуют	данные отсутствуют		
573	373793.47	2344231.61	данные отсутствуют	данные отсутствуют		

Государственный регистратор		ФГИС ЕГРН
полное наименование должности	подпись	инициалы, фамилия

М.П.

Выписка из Единого государственного реестра недвижимости об объекте недвижимости

Описание местоположения объекта недвижимости

Сооружение			
вид объекта недвижимости			
Лист № ___ Раздела	Всего листов раздела **:** ___	Всего разделов: ___	Всего листов выписки: ___
22.06.2022 № 99/2022/475623329			
Кадастровый номер:		**47:13:0000000:21174**	

Номер точки	Координаты, м		Радиус, м	Средняя квадратическая погрешность определения координат характерных точек контура, м	Глубина, высота, м	
	X	Y			H1	H2
1	2	3	4	5	6	7
574	373773.58	2344174.81	данные отсутствуют	данные отсутствуют		
575	373746.08	2344095.58	данные отсутствуют	данные отсутствуют		
576	373722.54	2344026.05	данные отсутствуют	данные отсутствуют		
577	373703.98	2343971.31	данные отсутствуют	данные отсутствуют		
578	373691.42	2343935.3	данные отсутствуют	данные отсутствуют		
579	373676.26	2343891.41	данные отсутствуют	данные отсутствуют		
580	373660.39	2343846.34	данные отсутствуют	данные отсутствуют		
581	373637.41	2343780.47	данные отсутствуют	данные отсутствуют		
582	373621.22	2343733.4	данные отсутствуют	данные отсутствуют		
583	373607.46	2343693.16	данные отсутствуют	данные отсутствуют		
584	373593.88	2343653.18	данные отсутствуют	данные отсутствуют		
585	373574.67	2343597	данные отсутствуют	данные отсутствуют		
586	373559.19	2343551.7	данные отсутствуют	данные отсутствуют		
587	373545.57	2343511.58	данные отсутствуют	данные отсутствуют		

Государственный регистратор		ФГИС ЕГРН
полное наименование должности	подпись	инициалы, фамилия

М.П.

Выписка из Единого государственного реестра недвижимости об объекте недвижимости

Описание местоположения объекта недвижимости

2350

Сооружение			
вид объекта недвижимости			
Лист № ___ Раздела	Всего листов раздела **:** ___	Всего разделов: ___	Всего листов выписки: ___
22.06.2022 № 99/2022/475623329			
Кадастровый номер:		**47:13:0000000:21174**	

Номер точки	Координаты, м		Радиус, м	Средняя квадратическая погрешность определения координат характерных точек контура, м	Глубина, высота, м	
	X	Y			H1	H2
1	2	3	4	5	6	7
588	373530.59	2343467.93	данные отсутствуют	данные отсутствуют		
589	373515.11	2343422.48	данные отсутствуют	данные отсутствуют		
590	373499.44	2343376.96	данные отсутствуют	данные отсутствуют		
591	373479.73	2343320.25	данные отсутствуют	данные отсутствуют		
592	373464.04	2343274.82	данные отсутствуют	данные отсутствуют		
593	373444.56	2343217.97	данные отсутствуют	данные отсутствуют		
594	373428.88	2343172.59	данные отсутствуют	данные отсутствуют		
595	373413.22	2343127.13	данные отсутствуют	данные отсутствуют		
596	373405.37	2343104.38	данные отсутствуют	данные отсутствуют		
597	373397.57	2343081.7	данные отсутствуют	данные отсутствуют		
598	373389.72	2343059	данные отсутствуют	данные отсутствуют		
599	373378.05	2343024.87	данные отсутствуют	данные отсутствуют		
600	373366.25	2342990.78	данные отсутствуют	данные отсутствуют		
601	373359.3	2342970.92	данные отсутствуют	данные отсутствуют		

Государственный регистратор		ФГИС ЕГРН
полное наименование должности	подпись	инициалы, фамилия

М.П.

Выписка из Единого государственного реестра недвижимости об объекте недвижимости

Описание местоположения объекта недвижимости

2351

Сооружение			
вид объекта недвижимости			
Лист № ___ Раздела	Всего листов раздела **:** ___	Всего разделов: ___	Всего листов выписки: ___
22.06.2022 № 99/2022/475623329			
Кадастровый номер:		**47:13:0000000:21174**	

Номер точки	Координаты, м		Радиус, м	Средняя квадратическая погрешность определения координат характерных точек контура, м	Глубина, высота, м	
	X	Y			H1	H2
1	2	3	4	5	6	7
602	373351.08	2342947.21	данные отсутствуют	данные отсутствуют		
603	373335.7	2342902.92	данные отсутствуют	данные отсутствуют		
604	373323.92	2342868.87	данные отсутствуют	данные отсутствуют		
605	373316.1	2342846.23	данные отсутствуют	данные отсутствуют		
606	373312.3	2342834.92	данные отсутствуют	данные отсутствуют		
607	373308.4	2342823.57	данные отсутствуют	данные отсутствуют		
608	373300.5	2342800.82	данные отсутствуют	данные отсутствуют		
609	373288.89	2342766.81	данные отсутствуют	данные отсутствуют		
610	373277.24	2342732.76	данные отсутствуют	данные отсутствуют		
611	373269.49	2342710.02	данные отсутствуют	данные отсутствуют		
612	373261.25	2342686.1	данные отсутствуют	данные отсутствуют		
613	373253.64	2342663.95	данные отсутствуют	данные отсутствуют		
614	373245.88	2342641.19	данные отсутствуют	данные отсутствуют		
615	373238.01	2342618.53	данные отсутствуют	данные отсутствуют		

Государственный регистратор		ФГИС ЕГРН
полное наименование должности	подпись	инициалы, фамилия

М.П.

Выписка из Единого государственного реестра недвижимости об объекте недвижимости

Описание местоположения объекта недвижимости

2352

Сооружение			
вид объекта недвижимости			
Лист № ___ Раздела	Всего листов раздела **:** ___	Всего разделов: ___	Всего листов выписки: ___
22.06.2022 № 99/2022/475623329			
Кадастровый номер:		**47:13:0000000:21174**	

Номер точки	Координаты, м		Радиус, м	Средняя квадратическая погрешность определения координат характерных точек контура, м	Глубина, высота, м	
	X	Y			H1	H2
1	2	3	4	5	6	7
616	373230.17	2342595.87	данные отсутствуют	данные отсутствуют		
617	373222.29	2342573.19	данные отсутствуют	данные отсутствуют		
618	373214.43	2342550.41	данные отсутствуют	данные отсутствуют		
619	373206.58	2342527.63	данные отсутствуют	данные отсутствуют		
620	373198.66	2342505.06	данные отсутствуют	данные отсутствуют		
621	373190.96	2342482.62	данные отсутствуют	данные отсутствуют		
622	373183.03	2342459.94	данные отсутствуют	данные отсутствуют		
623	373174.99	2342436.65	данные отсутствуют	данные отсутствуют		
624	373167.57	2342415.06	данные отсутствуют	данные отсутствуют		
625	373159.71	2342392.14	данные отсутствуют	данные отсутствуют		
626	373151.92	2342369.7	данные отсутствуют	данные отсутствуют		
627	373144.02	2342346.88	данные отсутствуют	данные отсутствуют		
628	373136.23	2342324.22	данные отсутствуют	данные отсутствуют		
629	373132.43	2342313.38	данные отсутствуют	данные отсутствуют		

Государственный регистратор		ФГИС ЕГРН
полное наименование должности	подпись	инициалы, фамилия

М.П.

Выписка из Единого государственного реестра недвижимости об объекте недвижимости

Описание местоположения объекта недвижимости

Сооружение			
вид объекта недвижимости			
Лист № ___ Раздела	Всего листов раздела **:** ___	Всего разделов: ___	Всего листов выписки: ___
22.06.2022 № 99/2022/475623329			
Кадастровый номер:		**47:13:0000000:21174**	

Номер точки	Координаты, м		Радиус, м	Средняя квадратическая погрешность определения координат характерных точек контура, м	Глубина, высота, м	
	X	Y			H1	H2
1	2	3	4	5	6	7
630	373121.22	2342280.82	данные отсутствуют	данные отсутствуют		
631	373109.46	2342246.85	данные отсутствуют	данные отсутствуют		
632	373101.63	2342224.12	данные отсутствуют	данные отсутствуют		
633	373089.86	2342189.79	данные отсутствуют	данные отсутствуют		
634	373070.29	2342132.93	данные отсутствуют	данные отсутствуют		
635	373062.38	2342110.22	данные отсутствуют	данные отсутствуют		
636	373050.66	2342076.06	данные отсутствуют	данные отсутствуют		
637	373038.84	2342042.24	данные отсутствуют	данные отсутствуют		
638	373031.96	2342022.34	данные отсутствуют	данные отсутствуют		
639	373022.79	2341996.5	данные отсутствуют	данные отсутствуют		
640	373016.27	2341977.95	данные отсутствуют	данные отсутствуют		
641	373008.58	2341955.85	данные отсутствуют	данные отсутствуют		
642	373001.26	2341934.85	данные отсутствуют	данные отсутствуют		
643	372994.16	2341914.54	данные отсутствуют	данные отсутствуют		

Государственный регистратор		ФГИС ЕГРН
полное наименование должности	подпись	инициалы, фамилия

М.П.

Выписка из Единого государственного реестра недвижимости об объекте недвижимости

Описание местоположения объекта недвижимости

2354

Сооружение			
вид объекта недвижимости			
Лист № ___ Раздела	Всего листов раздела **:** ___	Всего разделов: ___	Всего листов выписки: ___
22.06.2022 № 99/2022/475623329			
Кадастровый номер:		**47:13:0000000:21174**	

Номер точки	Координаты, м		Радиус, м	Средняя квадратическая погрешность определения координат характерных точек контура, м	Глубина, высота, м	
	X	Y			H1	H2
1	2	3	4	5	6	7
644	372987.74	2341895.98	данные отсутствуют	данные отсутствуют		
645	372982.02	2341879.29	данные отсутствуют	данные отсутствуют		
646	372974.05	2341856.34	данные отсутствуют	данные отсутствуют		
647	372965.3	2341830.72	данные отсутствуют	данные отсутствуют		
648	372961.3	2341819.18	данные отсутствуют	данные отсутствуют		
649	372949.25	2341784.94	данные отсутствуют	данные отсутствуют		
650	372941.3	2341762.27	данные отсутствуют	данные отсутствуют		
651	372930.2	2341730.69	данные отсутствуют	данные отсутствуют		
652	372922.29	2341708.15	данные отсутствуют	данные отсутствуют		
653	372914.17	2341685.4	данные отсутствуют	данные отсутствуют		
654	372901.88	2341651.62	данные отсутствуют	данные отсутствуют		
655	372892.78	2341627.34	данные отсутствуют	данные отсутствуют		
656	372884.98	2341606.6	данные отсутствуют	данные отсутствуют		
657	372876.2	2341584.15	данные отсутствуют	данные отсутствуют		

Государственный регистратор		ФГИС ЕГРН
полное наименование должности	подпись	инициалы, фамилия

М.П.

Выписка из Единого государственного реестра недвижимости об объекте недвижимости

Описание местоположения объекта недвижимости

Сооружение			
вид объекта недвижимости			
Лист № ___ Раздела	Всего листов раздела **:** ___	Всего разделов: ___	Всего листов выписки: ___
22.06.2022 № 99/2022/475623329			
Кадастровый номер:		**47:13:0000000:21174**	

Номер точки	Координаты, м		Радиус, м	Средняя квадратическая погрешность определения координат характерных точек контура, м	Глубина, высота, м	
	X	Y			H1	H2
1	2	3	4	5	6	7
658	372872.19	2341573.92	данные отсутствуют	данные отсутствуют		
659	372867.5	2341562.54	данные отсутствуют	данные отсутствуют		
660	372862.88	2341551.46	данные отсутствуют	данные отсутствуют		
661	372858.15	2341540.43	данные отсутствуют	данные отсутствуют		
662	372853.27	2341529.47	данные отсутствуют	данные отсутствуют		
663	372841.65	2341504.61	данные отсутствуют	данные отсутствуют		
664	372831.33	2341482.91	данные отсутствуют	данные отсутствуют		
665	372820.74	2341461.57	данные отсутствуют	данные отсутствуют		
666	372810.82	2341442.45	данные отсутствуют	данные отсутствуют		
667	372794.16	2341411.05	данные отсутствуют	данные отсутствуют		
668	372782.61	2341390.2	данные отсутствуют	данные отсутствуют		
669	372773.52	2341374.11	данные отсутствуют	данные отсутствуют		
670	372764.87	2341359.12	данные отсутствуют	данные отсутствуют		
671	372751.51	2341336.25	данные отсутствуют	данные отсутствуют		

Государственный регистратор		ФГИС ЕГРН
полное наименование должности	подпись	инициалы, фамилия

М.П.

Выписка из Единого государственного реестра недвижимости об объекте недвижимости

Описание местоположения объекта недвижимости

2356

Сооружение			
вид объекта недвижимости			
Лист № ___ Раздела	Всего листов раздела **:** ___	Всего разделов: ___	Всего листов выписки: ___
22.06.2022 № 99/2022/475623329			
Кадастровый номер:		**47:13:0000000:21174**	

Номер точки	Координаты, м		Радиус, м	Средняя квадратическая погрешность определения координат характерных точек контура, м	Глубина, высота, м	
	X	Y			H1	H2
1	2	3	4	5	6	7
672	372745.28	2341325.7	данные отсутствуют	данные отсутствуют		
673	372737.77	2341313.53	данные отсутствуют	данные отсутствуют		
674	372732.3	2341304.62	данные отсутствуют	данные отсутствуют		
675	372727.4	2341296.18	данные отсутствуют	данные отсутствуют		
676	372720.15	2341284.52	данные отсутствуют	данные отсутствуют		
677	372715.27	2341276.85	данные отсутствуют	данные отсутствуют		
678	372707.38	2341263.95	данные отсутствуют	данные отсутствуют		
679	372698.02	2341249.1	данные отсутствуют	данные отсутствуют		
680	372691.36	2341238.59	данные отсутствуют	данные отсутствуют		
681	372685.85	2341229.72	данные отсутствуют	данные отсутствуют		
682	372678.35	2341218.13	данные отсутствуют	данные отсутствуют		
683	372665.86	2341199.21	данные отсутствуют	данные отсутствуют		
684	372648.5	2341172.72	данные отсутствуют	данные отсутствуют		
685	372642.27	2341163.3	данные отсутствуют	данные отсутствуют		

Государственный регистратор		ФГИС ЕГРН
полное наименование должности	подпись	инициалы, фамилия

М.П.

Выписка из Единого государственного реестра недвижимости об объекте недвижимости

Описание местоположения объекта недвижимости

2357

Сооружение			
вид объекта недвижимости			
Лист № ___ Раздела	Всего листов раздела **:** ___	Всего разделов: ___	Всего листов выписки: ___
22.06.2022 № 99/2022/475623329			
Кадастровый номер:		**47:13:0000000:21174**	

Номер точки	Координаты, м		Радиус, м	Средняя квадратическая погрешность определения координат характерных точек контура, м	Глубина, высота, м	
	X	Y			H1	H2
1	2	3	4	5	6	7
686	372633.93	2341151.25	данные отсутствуют	данные отсутствуют		
687	372625.13	2341138.1	данные отсутствуют	данные отсутствуют		
688	372614.3	2341122.03	данные отсутствуют	данные отсутствуют		
689	372606.36	2341110.23	данные отсутствуют	данные отсутствуют		
690	372600.91	2341101.81	данные отсутствуют	данные отсутствуют		
691	372593.58	2341090.84	данные отсутствуют	данные отсутствуют		
692	372585.18	2341078.49	данные отсутствуют	данные отсутствуют		
693	372573.71	2341061.37	данные отсутствуют	данные отсутствуют		
694	372561.12	2341042.41	данные отсутствуют	данные отсутствуют		
695	372548.8	2341023.79	данные отсутствуют	данные отсутствуют		
696	372540.43	2341010.72	данные отсутствуют	данные отсутствуют		
697	372535.37	2341002.4	данные отсутствуют	данные отсутствуют		
698	372526.68	2340988.09	данные отсутствуют	данные отсутствуют		
699	372514.41	2340966.74	данные отсутствуют	данные отсутствуют		

Государственный регистратор		ФГИС ЕГРН
полное наименование должности	подпись	инициалы, фамилия

М.П.

Выписка из Единого государственного реестра недвижимости об объекте недвижимости

Описание местоположения объекта недвижимости

2358

Сооружение			
вид объекта недвижимости			
Лист № ___ Раздела	Всего листов раздела **:** ___	Всего разделов: ___	Всего листов выписки: ___
22.06.2022 № 99/2022/475623329			
Кадастровый номер:		**47:13:0000000:21174**	

Номер точки	Координаты, м		Радиус, м	Средняя квадратическая погрешность определения координат характерных точек контура, м	Глубина, высота, м	
	X	Y			H1	H2
1	2	3	4	5	6	7
700	372500.63	2340941.4	данные отсутствуют	данные отсутствуют		
701	372483.59	2340909.13	данные отсутствуют	данные отсутствуют		
702	372478.22	2340898.5	данные отсутствуют	данные отсутствуют		
703	372467.68	2340876.88	данные отсутствуют	данные отсутствуют		
704	372457.67	2340855.52	данные отсутствуют	данные отсутствуют		
705	372447.71	2340833.44	данные отсутствуют	данные отсутствуют		
706	372439.4	2340814.36	данные отсутствуют	данные отсутствуют		
707	372431.52	2340795.93	данные отсутствуют	данные отсутствуют		
708	372424.32	2340778.38	данные отсутствуют	данные отсутствуют		
709	372416.95	2340759.86	данные отсутствуют	данные отсутствуют		
710	372412.1	2340747.11	данные отсутствуют	данные отсутствуют		
711	372405.53	2340729.31	данные отсутствуют	данные отсутствуют		
712	372402.68	2340721.14	данные отсутствуют	данные отсутствуют		
713	372396.31	2340701.29	данные отсутствуют	данные отсутствуют		

Государственный регистратор		ФГИС ЕГРН
полное наименование должности	подпись	инициалы, фамилия

М.П.

Выписка из Единого государственного реестра недвижимости об объекте недвижимости

Описание местоположения объекта недвижимости

Сооружение			
вид объекта недвижимости			
Лист № ___ Раздела	Всего листов раздела **:** ___	Всего разделов: ___	Всего листов выписки: ___
22.06.2022 № 99/2022/475623329			
Кадастровый номер:		**47:13:0000000:21174**	

Номер точки	Координаты, м		Радиус, м	Средняя квадратическая погрешность определения координат характерных точек контура, м	Глубина, высота, м	
	X	Y			H1	H2
1	2	3	4	5	6	7
714	372388.33	2340675.9	данные отсутствуют	данные отсутствуют		
715	372379.79	2340648.27	данные отсутствуют	данные отсутствуют		
716	372369.97	2340614.22	данные отсутствуют	данные отсутствуют		
717	372366.01	2340599.05	данные отсутствуют	данные отсутствуют		
718	372361.2	2340580.02	данные отсутствуют	данные отсутствуют		
719	372355.75	2340558	данные отсутствуют	данные отсутствуют		
720	372352.88	2340546.05	данные отсутствуют	данные отсутствуют		
721	372350.46	2340535.71	данные отсутствуют	данные отсутствуют		
722	372348.18	2340525.67	данные отсутствуют	данные отсутствуют		
723	372343.92	2340505.91	данные отсутствуют	данные отсутствуют		
724	372340.7	2340490.78	данные отсутствуют	данные отсутствуют		
725	372333.92	2340459.4	данные отсутствуют	данные отсутствуют		
726	372329.37	2340439.02	данные отсутствуют	данные отсутствуют		
727	372323.15	2340412.1	данные отсутствуют	данные отсутствуют		

Государственный регистратор		ФГИС ЕГРН
полное наименование должности	подпись	инициалы, фамилия

М.П.

Выписка из Единого государственного реестра недвижимости об объекте недвижимости

Описание местоположения объекта недвижимости

2360

Сооружение			
вид объекта недвижимости			
Лист № ___ Раздела	Всего листов раздела **:** ___	Всего разделов: ___	Всего листов выписки: ___
22.06.2022 № 99/2022/475623329			
Кадастровый номер:		**47:13:0000000:21174**	

Номер точки	Координаты, м		Радиус, м	Средняя квадратическая погрешность определения координат характерных точек контура, м	Глубина, высота, м	
	X	Y			H1	H2
1	2	3	4	5	6	7
728	372320.57	2340401.13	данные отсутствуют	данные отсутствуют		
729	372317.44	2340388.73	данные отсутствуют	данные отсутствуют		
730	372314.98	2340377.67	данные отсутствуют	данные отсутствуют		
731	372309.43	2340354.68	данные отсутствуют	данные отсутствуют		
732	372307.05	2340345.3	данные отсутствуют	данные отсутствуют		
733	372304	2340332.99	данные отсутствуют	данные отсутствуют		
734	372299.19	2340315.02	данные отсутствуют	данные отсутствуют		
735	372293.91	2340296.06	данные отсутствуют	данные отсутствуют		
736	372288.03	2340275.39	данные отсутствуют	данные отсутствуют		
737	372281.46	2340252.53	данные отсутствуют	данные отсутствуют		
738	372276.48	2340235.83	данные отсутствуют	данные отсутствуют		
739	372271.64	2340220.37	данные отсутствуют	данные отсутствуют		
740	372266.12	2340201.96	данные отсутствуют	данные отсутствуют		
741	372262.89	2340191.22	данные отсутствуют	данные отсутствуют		

Государственный регистратор		ФГИС ЕГРН
полное наименование должности	подпись	инициалы, фамилия

М.П.

Выписка из Единого государственного реестра недвижимости об объекте недвижимости

Описание местоположения объекта недвижимости

2361

Сооружение			
вид объекта недвижимости			
Лист № ___ Раздела	Всего листов раздела **:** ___	Всего разделов: ___	Всего листов выписки: ___
22.06.2022 № 99/2022/475623329			
Кадастровый номер:		**47:13:0000000:21174**	

Номер точки	Координаты, м		Радиус, м	Средняя квадратическая погрешность определения координат характерных точек контура, м	Глубина, высота, м	
	X	Y			H1	H2
1	2	3	4	5	6	7
742	372251.84	2340156.16	данные отсутствуют	данные отсутствуют		
743	372240.53	2340122.2	данные отсутствуют	данные отсутствуют		
744	372231.64	2340097.33	данные отсутствуют	данные отсутствуют		
745	372215.16	2340052.1	данные отсутствуют	данные отсутствуют		
746	372203.01	2340019.01	данные отсутствуют	данные отсутствуют		
747	372194.31	2339996.68	данные отсутствуют	данные отсутствуют		
748	372185.41	2339974.53	данные отсутствуют	данные отсутствуют		
749	372176.41	2339952.16	данные отсутствуют	данные отсутствуют		
750	372166.56	2339928.12	данные отсутствуют	данные отсутствуют		
751	372157.28	2339905.56	данные отсутствуют	данные отсутствуют		
752	372151.02	2339890.01	данные отсутствуют	данные отсутствуют		
753	372137.35	2339856.72	данные отсутствуют	данные отсутствуют		
754	372128.22	2339834.45	данные отсутствуют	данные отсутствуют		
755	372118.85	2339811.41	данные отсутствуют	данные отсутствуют		

Государственный регистратор		ФГИС ЕГРН
полное наименование должности	подпись	инициалы, фамилия

М.П.

Выписка из Единого государственного реестра недвижимости об объекте недвижимости

Описание местоположения объекта недвижимости

2362

Сооружение			
вид объекта недвижимости			
Лист № ___ Раздела	Всего листов раздела **:** ___	Всего разделов: ___	Всего листов выписки: ___
22.06.2022 № 99/2022/475623329			
Кадастровый номер:		**47:13:0000000:21174**	

Номер точки	Координаты, м		Радиус, м	Средняя квадратическая погрешность определения координат характерных точек контура, м	Глубина, высота, м	
	X	Y			H1	H2
1	2	3	4	5	6	7
756	372098.93	2339762.93	данные отсутствуют	данные отсутствуют		
757	372084.26	2339727.08	данные отсутствуют	данные отсутствуют		
758	372070.01	2339692.54	данные отсутствуют	данные отсутствуют		
759	372058.26	2339664.1	данные отсутствуют	данные отсутствуют		
760	372050.71	2339645.73	данные отсутствуют	данные отсутствуют		
761	372040.98	2339622.64	данные отсутствуют	данные отсутствуют		
762	372029.44	2339594.42	данные отсутствуют	данные отсутствуют		
763	372014.39	2339558.23	данные отсутствуют	данные отсутствуют		
764	371994.29	2339509.62	данные отсутствуют	данные отсутствуют		
765	371980.55	2339476.4	данные отсутствуют	данные отсутствуют		
766	371971.29	2339454.01	данные отсутствуют	данные отсутствуют		
767	371962.2	2339431.91	данные отсутствуют	данные отсутствуют		
768	371948.59	2339398.72	данные отсутствуют	данные отсутствуют		
769	371933.08	2339361.51	данные отсутствуют	данные отсутствуют		

Государственный регистратор		ФГИС ЕГРН
полное наименование должности	подпись	инициалы, фамилия

М.П.

Выписка из Единого государственного реестра недвижимости об объекте недвижимости

Описание местоположения объекта недвижимости

2363

Сооружение			
вид объекта недвижимости			
Лист № ___ Раздела	Всего листов раздела **:** ___	Всего разделов: ___	Всего листов выписки: ___
22.06.2022 № 99/2022/475623329			
Кадастровый номер:		**47:13:0000000:21174**	

Номер точки	Координаты, м		Радиус, м	Средняя квадратическая погрешность определения координат характерных точек контура, м	Глубина, высота, м	
	X	Y			H1	H2
1	2	3	4	5	6	7
770	371927.18	2339346.97	данные отсутствуют	данные отсутствуют		
771	371920.04	2339329.45	данные отсутствуют	данные отсутствуют		
772	371911.79	2339309.03	данные отсутствуют	данные отсутствуют		
773	371903.87	2339289.83	данные отсутствуют	данные отсутствуют		
774	371899.96	2339280.36	данные отсутствуют	данные отсутствуют		
775	371893.66	2339265.11	данные отсутствуют	данные отсутствуют		
776	371887.49	2339250.21	данные отсутствуют	данные отсутствуют		
777	371881.29	2339235.39	данные отсутствуют	данные отсутствуют		
778	371874.38	2339218.51	данные отсутствуют	данные отсутствуют		
779	371867.16	2339201.34	данные отсутствуют	данные отсутствуют		
780	371860.92	2339186.14	данные отсутствуют	данные отсутствуют		
781	371851.95	2339163.97	данные отсутствуют	данные отсутствуют		
782	371846.92	2339151.02	данные отсутствуют	данные отсутствуют		
783	371842.2	2339138.86	данные отсутствуют	данные отсутствуют		

Государственный регистратор		ФГИС ЕГРН
полное наименование должности	подпись	инициалы, фамилия

М.П.

Выписка из Единого государственного реестра недвижимости об объекте недвижимости

Описание местоположения объекта недвижимости

Сооружение			
вид объекта недвижимости			
Лист № ___ Раздела	Всего листов раздела **:** ___	Всего разделов: ___	Всего листов выписки: ___
22.06.2022 № 99/2022/475623329			
Кадастровый номер:		**47:13:0000000:21174**	

Номер точки	Координаты, м		Радиус, м	Средняя квадратическая погрешность определения координат характерных точек контура, м	Глубина, высота, м	
	X	Y			H1	H2
1	2	3	4	5	6	7
784	371837	2339125.45	данные отсутствуют	данные отсутствуют		
785	371832.44	2339113.9	данные отсутствуют	данные отсутствуют		
786	371828.27	2339102.85	данные отсутствуют	данные отсутствуют		
787	371824.02	2339090.75	данные отсутствуют	данные отсутствуют		
788	371820.64	2339080.49	данные отсутствуют	данные отсутствуют		
789	371817.29	2339069.62	данные отсутствуют	данные отсутствуют		
790	371814.72	2339061.41	данные отсутствуют	данные отсутствуют		
791	371812.28	2339052.92	данные отсутствуют	данные отсутствуют		
792	371809	2339041.11	данные отсутствуют	данные отсутствуют		
793	371806.25	2339030.77	данные отсутствуют	данные отсутствуют		
794	371803.63	2339019.44	данные отсутствуют	данные отсутствуют		
795	371800.78	2339005.99	данные отсутствуют	данные отсутствуют		
796	371796.68	2338982.77	данные отсутствуют	данные отсутствуют		
797	371793.51	2338963.01	данные отсутствуют	данные отсутствуют		

Государственный регистратор		ФГИС ЕГРН
полное наименование должности	подпись	инициалы, фамилия

М.П.

Выписка из Единого государственного реестра недвижимости об объекте недвижимости

Описание местоположения объекта недвижимости

Сооружение			
вид объекта недвижимости			
Лист № ___ Раздела	Всего листов раздела **:** ___	Всего разделов: ___	Всего листов выписки: ___
22.06.2022 № 99/2022/475623329			
Кадастровый номер:		**47:13:0000000:21174**	

Номер точки	Координаты, м		Радиус, м	Средняя квадратическая погрешность определения координат характерных точек контура, м	Глубина, высота, м	
	X	Y			H1	H2
1	2	3	4	5	6	7
798	371790.56	2338942.4	данные отсутствуют	данные отсутствуют		
799	371788.32	2338925.73	данные отсутствуют	данные отсутствуют		
800	371785.03	2338902.05	данные отсутствуют	данные отсутствуют		
801	371781.73	2338878.62	данные отсутствуют	данные отсутствуют		
802	371779.78	2338865.1	данные отсутствуют	данные отсутствуют		
803	371776.13	2338839.42	данные отсутствуют	данные отсутствуют		
804	371772.4	2338812.78	данные отсутствуют	данные отсутствуют		
805	371769.64	2338792.45	данные отсутствуют	данные отсутствуют		
806	371766.79	2338772.48	данные отсутствуют	данные отсутствуют		
807	371764.7	2338758.95	данные отсутствуют	данные отсутствуют		
808	371762.95	2338747.76	данные отсутствуют	данные отсутствуют		
809	371760.89	2338735.8	данные отсутствуют	данные отсутствуют		
810	371757.99	2338720.56	данные отсутствуют	данные отсутствуют		
811	371755.71	2338709.94	данные отсутствуют	данные отсутствуют		

Государственный регистратор		ФГИС ЕГРН
полное наименование должности	подпись	инициалы, фамилия

М.П.

Выписка из Единого государственного реестра недвижимости об объекте недвижимости

Описание местоположения объекта недвижимости

2366

Сооружение			
вид объекта недвижимости			
Лист № ___ Раздела	Всего листов раздела **:** ___	Всего разделов: ___	Всего листов выписки: ___
22.06.2022 № 99/2022/475623329			
Кадастровый номер:		**47:13:0000000:21174**	

Номер точки	Координаты, м		Радиус, м	Средняя квадратическая погрешность определения координат характерных точек контура, м	Глубина, высота, м	
	X	Y			H1	H2
1	2	3	4	5	6	7
812	371752.67	2338696.07	данные отсутствуют	данные отсутствуют		
813	371750.89	2338687.77	данные отсутствуют	данные отсутствуют		
814	371748.89	2338679.07	данные отсутствуют	данные отсутствуют		
815	371746.12	2338667.55	данные отсутствуют	данные отсутствуют		
816	371742.74	2338654.45	данные отсутствуют	данные отсутствуют		
817	371738.38	2338640.08	данные отсутствуют	данные отсутствуют		
818	371735.4	2338630.75	данные отсутствуют	данные отсутствуют		
819	371723.65	2338596.16	данные отсутствуют	данные отсутствуют		
820	371713.57	2338568.38	данные отсутствуют	данные отсутствуют		
821	371701.46	2338535.76	данные отсутствуют	данные отсутствуют		
822	371692.66	2338512.47	данные отсутствуют	данные отсутствуют		
823	371679.78	2338478.69	данные отсутствуют	данные отсутствуют		
824	371671.41	2338456.98	данные отсутствуют	данные отсутствуют		
825	371657.84	2338422.02	данные отсутствуют	данные отсутствуют		

Государственный регистратор		ФГИС ЕГРН
полное наименование должности	подпись	инициалы, фамилия

М.П.

Выписка из Единого государственного реестра недвижимости об объекте недвижимости

Описание местоположения объекта недвижимости

2367

Сооружение			
вид объекта недвижимости			
Лист № ___ Раздела	Всего листов раздела **:** ___	Всего разделов: ___	Всего листов выписки: ___
22.06.2022 № 99/2022/475623329			
Кадастровый номер:		**47:13:0000000:21174**	

Номер точки	Координаты, м		Радиус, м	Средняя квадратическая погрешность определения координат характерных точек контура, м	Глубина, высота, м	
	X	Y			H1	H2
1	2	3	4	5	6	7
826	371645.05	2338388.52	данные отсутствуют	данные отсутствуют		
827	371636.58	2338366.26	данные отсутствуют	данные отсутствуют		
828	371619.46	2338321.39	данные отсутствуют	данные отсутствуют		
829	371601.83	2338275.25	данные отсутствуют	данные отсутствуют		
830	371583.4	2338226.55	данные отсутствуют	данные отсутствуют		
831	371566.67	2338182.48	данные отсутствуют	данные отсутствуют		
832	371564.99	2338178.06	данные отсутствуют	данные отсутствуют		
833	371552.23	2338144.46	данные отсутствуют	данные отсутствуют		
834	371541.6	2338116.22	данные отсутствуют	данные отсутствуют		
835	371526.73	2338076.49	данные отсутствуют	данные отсутствуют		
836	371514.97	2338045.03	данные отсутствуют	данные отсутствуют		
837	371493.71	2337988.39	данные отсутствуют	данные отсутствуют		
838	371476.39	2337941.7	данные отсутствуют	данные отсутствуют		
839	371455.06	2337884.9	данные отсутствуют	данные отсутствуют		

Государственный регистратор		ФГИС ЕГРН
полное наименование должности	подпись	инициалы, фамилия

М.П.

Выписка из Единого государственного реестра недвижимости об объекте недвижимости

Описание местоположения объекта недвижимости

Сооружение			
вид объекта недвижимости			
Лист № ___ Раздела	Всего листов раздела **:** ___	Всего разделов: ___	Всего листов выписки: ___
22.06.2022 № 99/2022/475623329			
Кадастровый номер:		**47:13:0000000:21174**	

Номер точки	Координаты, м		Радиус, м	Средняя квадратическая погрешность определения координат характерных точек контура, м	Глубина, высота, м	
	X	Y			H1	H2
1	2	3	4	5	6	7
840	371429.73	2337819.23	данные отсутствуют	данные отсутствуют		
841	371400.16	2337740.88	данные отсутствуют	данные отсутствуют		
842	371359.9	2337633.54	данные отсутствуют	данные отсутствуют		
843	371352.74	2337614.97	данные отсутствуют	данные отсутствуют		
844	371342.33	2337588.44	данные отсутствуют	данные отсутствуют		
845	371327.49	2337550.82	данные отсутствуют	данные отсутствуют		
846	371318.49	2337528.69	данные отсутствуют	данные отсутствуют		
847	371309.29	2337506.64	данные отсутствуют	данные отсутствуют		
848	371304.45	2337495.62	данные отсутствуют	данные отсутствуют		
849	371299.63	2337485.01	данные отсутствуют	данные отсутствуют		
850	371286.04	2337455.95	данные отсутствуют	данные отсутствуют		
851	371264.94	2337412.64	данные отсутствуют	данные отсутствуют		
852	371258.26	2337399.39	данные отсутствуют	данные отсутствуют		
853	371232.54	2337348.72	данные отсутствуют	данные отсутствуют		

Государственный регистратор		ФГИС ЕГРН
полное наименование должности	подпись	инициалы, фамилия

М.П.

Выписка из Единого государственного реестра недвижимости об объекте недвижимости

Описание местоположения объекта недвижимости

Сооружение			
вид объекта недвижимости			
Лист № ___ Раздела	Всего листов раздела **:** ___	Всего разделов: ___	Всего листов выписки: ___
22.06.2022 № 99/2022/475623329			
Кадастровый номер:		**47:13:0000000:21174**	

Номер точки	Координаты, м		Радиус, м	Средняя квадратическая погрешность определения координат характерных точек контура, м	Глубина, высота, м	
	X	Y			H1	H2
1	2	3	4	5	6	7
854	371199.3	2337284.41	данные отсутствуют	данные отсутствуют		
855	371171.92	2337231.33	данные отсутствуют	данные отсутствуют		
856	371150.06	2337188.96	данные отсутствуют	данные отсутствуют		
857	371133.36	2337157.09	данные отсутствуют	данные отсутствуют		
858	371116.56	2337125.29	данные отсутствуют	данные отсутствуют		
859	371105.32	2337103.95	данные отсутствуют	данные отсутствуют		
860	371094.21	2337082.76	данные отсутствуют	данные отсутствуют		
861	371071.19	2337039.06	данные отсутствуют	данные отсутствуют		
862	371054.5	2337007.16	данные отсутствуют	данные отсутствуют		
863	371015.66	2336932.9	данные отсутствуют	данные отсутствуют		
864	370993.46	2336890.39	данные отсутствуют	данные отсутствуют		
865	370976.75	2336858.49	данные отсутствуют	данные отсутствуют		
866	370949.06	2336805.29	данные отсутствуют	данные отсутствуют		
867	370932.38	2336773.5	данные отсутствуют	данные отсутствуют		

Государственный регистратор		ФГИС ЕГРН
полное наименование должности	подпись	инициалы, фамилия

М.П.

Выписка из Единого государственного реестра недвижимости об объекте недвижимости

Описание местоположения объекта недвижимости

2370

Сооружение			
вид объекта недвижимости			
Лист № ___ Раздела	Всего листов раздела **:** ___	Всего разделов: ___	Всего листов выписки: ___
22.06.2022 № 99/2022/475623329			
Кадастровый номер:		**47:13:0000000:21174**	

Номер точки	Координаты, м		Радиус, м	Средняя квадратическая погрешность определения координат характерных точек контура, м	Глубина, высота, м	
	X	Y			H1	H2
1	2	3	4	5	6	7
868	370922.53	2336754.81	данные отсутствуют	данные отсутствуют		
869	370894.89	2336701.76	данные отсутствуют	данные отсутствуют		
870	370878.36	2336669.91	данные отсутствуют	данные отсутствуют		
871	370867.44	2336648.66	данные отсутствуют	данные отсутствуют		
872	370845.57	2336606.1	данные отсутствуют	данные отсутствуют		
873	370805.68	2336529.44	данные отсутствуют	данные отсутствуют		
874	370783.3	2336486.64	данные отсутствуют	данные отсутствуют		
875	370750.18	2336422.75	данные отсутствуют	данные отсутствуют		
876	370722.54	2336369.51	данные отсутствуют	данные отсутствуют		
877	370695	2336316.28	данные отсутствуют	данные отсутствуют		
878	370672.8	2336273.17	данные отсутствуют	данные отсутствуют		
879	370656.91	2336242.11	данные отсутствуют	данные отсутствуют		
880	370640.53	2336210.06	данные отсутствуют	данные отсутствуют		
881	370618.71	2336167.66	данные отсутствуют	данные отсутствуют		

Государственный регистратор		ФГИС ЕГРН
полное наименование должности	подпись	инициалы, фамилия

М.П.

Выписка из Единого государственного реестра недвижимости об объекте недвижимости

Описание местоположения объекта недвижимости

2371

Сооружение			
вид объекта недвижимости			
Лист № ___ Раздела	Всего листов раздела **:** ___	Всего разделов: ___	Всего листов выписки: ___
22.06.2022 № 99/2022/475623329			
Кадастровый номер:		**47:13:0000000:21174**	

Номер точки	Координаты, м		Радиус, м	Средняя квадратическая погрешность определения координат характерных точек контура, м	Глубина, высота, м	
	X	Y			H1	H2
1	2	3	4	5	6	7
882	370593.06	2336118	данные отсутствуют	данные отсутствуют		
883	370576.44	2336086.15	данные отсутствуют	данные отсутствуют		
884	370563.9	2336062.21	данные отсутствуют	данные отсутствуют		
885	370551.12	2336037.92	данные отсутствуют	данные отсутствуют		
886	370534.47	2336005.94	данные отсутствуют	данные отсутствуют		
887	370523.46	2335984.76	данные отсутствуют	данные отсутствуют		
888	370512.46	2335963.52	данные отсутствуют	данные отсутствуют		
889	370490.45	2335920.92	данные отсутствуют	данные отсутствуют		
890	370457.27	2335857.2	данные отсутствуют	данные отсутствуют		
891	370429.4	2335804.05	данные отсутствуют	данные отсутствуют		
892	370390.55	2335729.63	данные отсутствуют	данные отсутствуют		
893	370362.89	2335676.52	данные отсутствуют	данные отсутствуют		
894	370346.2	2335644.25	данные отсутствуют	данные отсутствуют		
895	370312.95	2335580.37	данные отсутствуют	данные отсутствуют		

Государственный регистратор		ФГИС ЕГРН
полное наименование должности	подпись	инициалы, фамилия

М.П.

Выписка из Единого государственного реестра недвижимости об объекте недвижимости

Описание местоположения объекта недвижимости

2372

Сооружение			
вид объекта недвижимости			
Лист № ___ Раздела	Всего листов раздела **:** ___	Всего разделов: ___	Всего листов выписки: ___
22.06.2022 № 99/2022/475623329			
Кадастровый номер:		**47:13:0000000:21174**	

Номер точки	Координаты, м		Радиус, м	Средняя квадратическая погрешность определения координат характерных точек контура, м	Глубина, высота, м	
	X	Y			H1	H2
1	2	3	4	5	6	7
896	370285.57	2335527.71	данные отсутствуют	данные отсутствуют		
897	370263.32	2335484.77	данные отсутствуют	данные отсутствуют		
898	370246.72	2335453.32	данные отсутствуют	данные отсутствуют		
899	370223.96	2335411.17	данные отсутствуют	данные отсутствуют		
900	370200.84	2335369.01	данные отсутствуют	данные отсутствуют		
901	370176.83	2335326.18	данные отсутствуют	данные отсутствуют		
902	370148.75	2335277.73	данные отсутствуют	данные отсутствуют		
903	370136.33	2335257.35	данные отсутствуют	данные отсутствуют		
904	370106.46	2335210.7	данные отсутствуют	данные отсутствуют		
905	370092.78	2335189.82	данные отсутствуют	данные отсутствуют		
906	370074.59	2335162.38	данные отсутствуют	данные отсутствуют		
907	370040.75	2335112.21	данные отсутствуют	данные отсутствуют		
908	370023.73	2335087.02	данные отсутствуют	данные отсутствуют		
909	369987.08	2335031.85	данные отсутствуют	данные отсутствуют		

Государственный регистратор		ФГИС ЕГРН
полное наименование должности	подпись	инициалы, фамилия

М.П.

Выписка из Единого государственного реестра недвижимости об объекте недвижимости

Описание местоположения объекта недвижимости

Сооружение			
вид объекта недвижимости			
Лист № ___ Раздела	Всего листов раздела **:** ___	Всего разделов: ___	Всего листов выписки: ___
22.06.2022 № 99/2022/475623329			
Кадастровый номер:		**47:13:0000000:21174**	

Номер точки	Координаты, м		Радиус, м	Средняя квадратическая погрешность определения координат характерных точек контура, м	Глубина, высота, м	
	X	Y			H1	H2
1	2	3	4	5	6	7
910	369954.53	2334982.55	данные отсутствуют	данные отсутствуют		
911	369927.12	2334940.96	данные отсутствуют	данные отсутствуют		
912	369907.57	2334911.13	данные отсутствуют	данные отсутствуют		
913	369875.16	2334861.94	данные отсутствуют	данные отсутствуют		
914	369848.44	2334821.51	данные отсутствуют	данные отсутствуют		
915	369814.88	2334770.93	данные отсутствуют	данные отсутствуют		
916	369769.5	2334702.53	данные отсутствуют	данные отсутствуют		
917	369742.83	2334662.11	данные отсутствуют	данные отсутствуют		
918	369723.07	2334631.8	данные отсутствуют	данные отсутствуют		
919	369710.02	2334611.58	данные отсутствуют	данные отсутствуют		
920	369677.87	2334562.37	данные отсутствуют	данные отсутствуют		
921	369638.48	2334502.72	данные отсутствуют	данные отсутствуют		
922	369592.26	2334432.57	данные отсутствуют	данные отсутствуют		
923	369572.22	2334402.82	данные отсутствуют	данные отсутствуют		

Государственный регистратор		ФГИС ЕГРН
полное наименование должности	подпись	инициалы, фамилия

М.П.

Выписка из Единого государственного реестра недвижимости об объекте недвижимости

Описание местоположения объекта недвижимости

2374

Сооружение			
вид объекта недвижимости			
Лист № ___ Раздела	Всего листов раздела **:** ___	Всего разделов: ___	Всего листов выписки: ___
22.06.2022 № 99/2022/475623329			
Кадастровый номер:		**47:13:0000000:21174**	

Номер точки	Координаты, м		Радиус, м	Средняя квадратическая погрешность определения координат характерных точек контура, м	Глубина, высота, м	
	X	Y			H1	H2
1	2	3	4	5	6	7
924	369551.87	2334373.1	данные отсутствуют	данные отсутствуют		
925	369531.15	2334343.66	данные отсутствуют	данные отсутствуют		
926	369510.42	2334314.34	данные отсутствуют	данные отсутствуют		
927	369489.45	2334285	данные отсутствуют	данные отсутствуют		
928	369474.88	2334265.2	данные отсутствуют	данные отсутствуют		
929	369460.65	2334245.93	данные отсутствуют	данные отсутствуют		
930	369446.41	2334227.3	данные отсутствуют	данные отсутствуют		
931	369431.71	2334208.33	данные отсутствуют	данные отсутствуют		
932	369417.07	2334189.45	данные отсутствуют	данные отсутствуют		
933	369402.36	2334170.53	данные отсутствуют	данные отсутствуют		
934	369395.02	2334161.12	данные отсутствуют	данные отсутствуют		
935	369387.58	2334151.58	данные отсутствуют	данные отсутствуют		
936	369380.19	2334142.2	данные отсутствуют	данные отсутствуют		
937	369365.06	2334123.04	данные отсутствуют	данные отсутствуют		

Государственный регистратор		ФГИС ЕГРН
полное наименование должности	подпись	инициалы, фамилия

М.П.

Выписка из Единого государственного реестра недвижимости об объекте недвижимости

Описание местоположения объекта недвижимости

Сооружение			
вид объекта недвижимости			
Лист № ___ Раздела	Всего листов раздела **:** ___	Всего разделов: ___	Всего листов выписки: ___
22.06.2022 № 99/2022/475623329			
Кадастровый номер:		**47:13:0000000:21174**	

Номер точки	Координаты, м		Радиус, м	Средняя квадратическая погрешность определения координат характерных точек контура, м	Глубина, высота, м	
	X	Y			H1	H2
1	2	3	4	5	6	7
938	369357.65	2334113.75	данные отсутствуют	данные отсутствуют		
939	369342.67	2334094.94	данные отсутствуют	данные отсутствуют		
940	369320.19	2334067.11	данные отсутствуют	данные отсутствуют		
941	369305.09	2334048.69	данные отсутствуют	данные отсутствуют		
942	369281.92	2334021.29	данные отсутствуют	данные отсутствуют		
943	369258.5	2333994.07	данные отсутствуют	данные отсутствуют		
944	369242.76	2333976.22	данные отсутствуют	данные отсутствуют		
945	369226.7	2333958.55	данные отсутствуют	данные отсутствуют		
946	369210.75	2333941.41	данные отсутствуют	данные отсутствуют		
947	369195.36	2333924.91	данные отсутствуют	данные отсутствуют		
948	369178.82	2333907.53	данные отсутствуют	данные отсутствуют		
949	369162.18	2333890.03	данные отсутствуют	данные отсутствуют		
950	369145.48	2333872.92	данные отсутствуют	данные отсутствуют		
951	369120.15	2333847.28	данные отсутствуют	данные отсутствуют		

Государственный регистратор		ФГИС ЕГРН
полное наименование должности	подпись	инициалы, фамилия

М.П.

Выписка из Единого государственного реестра недвижимости об объекте недвижимости

Описание местоположения объекта недвижимости

2376

Сооружение			
вид объекта недвижимости			
Лист № ___ Раздела	Всего листов раздела **:** ___	Всего разделов: ___	Всего листов выписки: ___
22.06.2022 № 99/2022/475623329			
Кадастровый номер:		**47:13:0000000:21174**	

Номер точки	Координаты, м		Радиус, м	Средняя квадратическая погрешность определения координат характерных точек контура, м	Глубина, высота, м	
	X	Y			H1	H2
1	2	3	4	5	6	7
952	369111.73	2333838.7	данные отсутствуют	данные отсутствуют		
953	369101.06	2333828.07	данные отсутствуют	данные отсутствуют		
954	369077.31	2333804.52	данные отсутствуют	данные отсутствуют		
955	369060.02	2333787.65	данные отсутствуют	данные отсутствуют		
956	369042.76	2333771.01	данные отсутствуют	данные отсутствуют		
957	369025.39	2333754.02	данные отсутствуют	данные отсутствуют		
958	369007.69	2333736.94	данные отсутствуют	данные отсутствуют		
959	368999.68	2333729.35	данные отсутствуют	данные отсутствуют		
960	368982.43	2333713.19	данные отсутствуют	данные отсутствуют		
961	368964.85	2333696.91	данные отсутствуют	данные отсутствуют		
962	368947.42	2333680.83	данные отсутствуют	данные отсутствуют		
963	368929.75	2333664.86	данные отсутствуют	данные отсутствуют		
964	368911.96	2333648.81	данные отсутствуют	данные отсутствуют		
965	368894.23	2333633.03	данные отсутствуют	данные отсутствуют		

Государственный регистратор		ФГИС ЕГРН
полное наименование должности	подпись	инициалы, фамилия

М.П.

Выписка из Единого государственного реестра недвижимости об объекте недвижимости

Описание местоположения объекта недвижимости

2377

Сооружение			
вид объекта недвижимости			
Лист № ___ Раздела	Всего листов раздела **:** ___	Всего разделов: ___	Всего листов выписки: ___
22.06.2022 № 99/2022/475623329			
Кадастровый номер:		**47:13:0000000:21174**	

Номер точки	Координаты, м		Радиус, м	Средняя квадратическая погрешность определения координат характерных точек контура, м	Глубина, высота, м	
	X	Y			H1	H2
1	2	3	4	5	6	7
966	368876.21	2333617.14	данные отсутствуют	данные отсутствуют		
967	368848.96	2333593.41	данные отсутствуют	данные отсутствуют		
968	368821.91	2333569.87	данные отсутствуют	данные отсутствуют		
969	368785.71	2333538.42	данные отсутствуют	данные отсутствуют		
970	368749.56	2333507.01	данные отсутствуют	данные отсутствуют		
971	368713.2	2333475.76	данные отсутствуют	данные отсутствуют		
972	368679.65	2333446.83	данные отсутствуют	данные отсутствуют		
973	368652.42	2333423.03	данные отсутствуют	данные отсутствуют		
974	368625.99	2333399.79	данные отсутствуют	данные отсутствуют		
975	368590.82	2333368.81	данные отсутствуют	данные отсутствуют		
976	368554.43	2333336.78	данные отсутствуют	данные отсутствуют		
977	368522.93	2333308.92	данные отсутствуют	данные отсутствуют		
978	368486.57	2333276.71	данные отсутствуют	данные отсутствуют		
979	368440.44	2333236.03	данные отсутствуют	данные отсутствуют		

Государственный регистратор		ФГИС ЕГРН
полное наименование должности	подпись	инициалы, фамилия

М.П.

Выписка из Единого государственного реестра недвижимости об объекте недвижимости

Описание местоположения объекта недвижимости

Сооружение			
вид объекта недвижимости			
Лист № ___ Раздела	Всего листов раздела **:** ___	Всего разделов: ___	Всего листов выписки: ___
22.06.2022 № 99/2022/475623329			
Кадастровый номер:		**47:13:0000000:21174**	

Номер точки	Координаты, м		Радиус, м	Средняя квадратическая погрешность определения координат характерных точек контура, м	Глубина, высота, м	
	X	Y			H1	H2
1	2	3	4	5	6	7
980	368427.48	2333224.62	данные отсутствуют	данные отсутствуют		
981	368415.64	2333214.16	данные отсутствуют	данные отсутствуют		
982	368408.95	2333208.38	данные отсутствуют	данные отсутствуют		
983	368399.65	2333200.24	данные отсутствуют	данные отсутствуют		
984	368391.24	2333192.9	данные отсутствуют	данные отсутствуют		
985	368361.37	2333167.2	данные отсутствуют	данные отсутствуют		
986	368349.81	2333157.33	данные отсутствуют	данные отсутствуют		
987	368321.03	2333132.2	данные отсутствуют	данные отсутствуют		
988	368296.63	2333111.08	данные отсутствуют	данные отсутствуют		
989	368275.47	2333092.71	данные отсутствуют	данные отсутствуют		
990	368264.59	2333083.23	данные отсутствуют	данные отсутствуют		
991	368248.36	2333069.22	данные отсутствуют	данные отсутствуют		
992	368229.62	2333053.08	данные отсутствуют	данные отсутствуют		
993	368202.76	2333029.93	данные отсутствуют	данные отсутствуют		

Государственный регистратор		ФГИС ЕГРН
полное наименование должности	подпись	инициалы, фамилия

М.П.

Выписка из Единого государственного реестра недвижимости об объекте недвижимости

Описание местоположения объекта недвижимости

Сооружение			
вид объекта недвижимости			
Лист № ___ Раздела	Всего листов раздела **:** ___	Всего разделов: ___	Всего листов выписки: ___
22.06.2022 № 99/2022/475623329			
Кадастровый номер:		**47:13:0000000:21174**	

Номер точки	Координаты, м		Радиус, м	Средняя квадратическая погрешность определения координат характерных точек контура, м	Глубина, высота, м	
	X	Y			H1	H2
1	2	3	4	5	6	7
994	368175.57	2333006.42	данные отсутствуют	данные отсутствуют		
995	368157.42	2332990.6	данные отсутствуют	данные отсутствуют		
996	368139.28	2332974.93	данные отсутствуют	данные отсутствуют		
997	368124.03	2332961.75	данные отсутствуют	данные отсутствуют		
998	368105.95	2332946.09	данные отсутствуют	данные отсутствуют		
999	368080.41	2332924.09	данные отсутствуют	данные отсутствуют		
1000	368053.16	2332901.12	данные отсутствуют	данные отсутствуют		
1001	368038.46	2332888.57	данные отсутствуют	данные отсутствуют		
1002	368016.49	2332870.07	данные отсутствуют	данные отсутствуют		
1003	368003	2332858.5	данные отсутствуют	данные отсутствуют		
1004	367990.05	2332847.55	данные отсутствуют	данные отсутствуют		
1005	367980.12	2332839.15	данные отсутствуют	данные отсутствуют		
1006	367967.15	2332827.83	данные отсутствуют	данные отсутствуют		
1007	367959.2	2332820.7	данные отсутствуют	данные отсутствуют		

Государственный регистратор		ФГИС ЕГРН
полное наименование должности	подпись	инициалы, фамилия

М.П.

Выписка из Единого государственного реестра недвижимости об объекте недвижимости

Описание местоположения объекта недвижимости

2380

Сооружение			
вид объекта недвижимости			
Лист № ___ Раздела	Всего листов раздела **:** ___	Всего разделов: ___	Всего листов выписки: ___
22.06.2022 № 99/2022/475623329			
Кадастровый номер:		**47:13:0000000:21174**	

Номер точки	Координаты, м		Радиус, м	Средняя квадратическая погрешность определения координат характерных точек контура, м	Глубина, высота, м	
	X	Y			H1	H2
1	2	3	4	5	6	7
1008	367950.48	2332812.83	данные отсутствуют	данные отсутствуют		
1009	367942.23	2332804.98	данные отсутствуют	данные отсутствуют		
1010	367934.91	2332797.76	данные отсутствуют	данные отсутствуют		
1011	367926.08	2332789.03	данные отсутствуют	данные отсутствуют		
1012	367915.16	2332777.44	данные отсутствуют	данные отсутствуют		
1013	367905.64	2332766.59	данные отсутствуют	данные отсутствуют		
1014	367896.34	2332755.36	данные отсутствуют	данные отсутствуют		
1015	367889.39	2332746.37	данные отсутствуют	данные отсутствуют		
1016	367880.79	2332734.72	данные отсутствуют	данные отсутствуют		
1017	367874.12	2332724.64	данные отсутствуют	данные отсутствуют		
1018	367868.64	2332716.17	данные отсутствуют	данные отсутствуют		
1019	367864.24	2332708.92	данные отсутствуют	данные отсутствуют		
1020	367860.09	2332701.8	данные отсутствуют	данные отсутствуют		
1021	367855.72	2332694.22	данные отсутствуют	данные отсутствуют		

Государственный регистратор		ФГИС ЕГРН
полное наименование должности	подпись	инициалы, фамилия

М.П.

Выписка из Единого государственного реестра недвижимости об объекте недвижимости

Описание местоположения объекта недвижимости

2381

Сооружение			
вид объекта недвижимости			
Лист № ___ Раздела	Всего листов раздела **:** ___	Всего разделов: ___	Всего листов выписки: ___
22.06.2022 № 99/2022/475623329			
Кадастровый номер:		**47:13:0000000:21174**	

Номер точки	Координаты, м		Радиус, м	Средняя квадратическая погрешность определения координат характерных точек контура, м	Глубина, высота, м	
	X	Y			H1	H2
1	2	3	4	5	6	7
1022	367852.99	2332689.3	данные отсутствуют	данные отсутствуют		
1023	367849.5	2332682.66	данные отсутствуют	данные отсутствуют		
1024	367841.49	2332666.91	данные отсутствуют	данные отсутствуют		
1025	367833.13	2332649.67	данные отсутствуют	данные отсутствуют		
1026	367819.17	2332620.38	данные отсутствуют	данные отсутствуют		
1027	367807.3	2332595.41	данные отсутствуют	данные отсутствуют		
1028	367797.4	2332574.69	данные отсутствуют	данные отсутствуют		
1029	367785.75	2332550.11	данные отсутствуют	данные отсутствуют		
1030	367775.65	2332529.28	данные отсутствуют	данные отсутствуют		
1031	367767	2332511.16	данные отсутствуют	данные отсутствуют		
1032	367755.8	2332487.53	данные отсутствуют	данные отсутствуют		
1033	367745.47	2332465.67	данные отсутствуют	данные отсутствуют		
1034	367737.45	2332449.01	данные отсутствуют	данные отсутствуют		
1035	367723.89	2332419.92	данные отсутствуют	данные отсутствуют		

Государственный регистратор		ФГИС ЕГРН
полное наименование должности	подпись	инициалы, фамилия

М.П.

Выписка из Единого государственного реестра недвижимости об объекте недвижимости

Описание местоположения объекта недвижимости

2382

Сооружение			
вид объекта недвижимости			
Лист № ___ Раздела	Всего листов раздела **:** ___	Всего разделов: ___	Всего листов выписки: ___
22.06.2022 № 99/2022/475623329			
Кадастровый номер:		**47:13:0000000:21174**	

Номер точки	Координаты, м		Радиус, м	Средняя квадратическая погрешность определения координат характерных точек контура, м	Глубина, высота, м	
	X	Y			H1	H2
1	2	3	4	5	6	7
1036	367715.12	2332401.45	данные отсутствуют	данные отсутствуют		
1037	367706.8	2332383.85	данные отсутствуют	данные отсутствуют		
1038	367695.45	2332359.75	данные отсутствуют	данные отсутствуют		
1039	367686.43	2332340.85	данные отсутствуют	данные отсутствуют		
1040	367667.19	2332300.33	данные отсутствуют	данные отсутствуют		
1041	367658.19	2332281.13	данные отсутствуют	данные отсутствуют		
1042	367646.56	2332256.64	данные отсутствуют	данные отсутствуют		
1043	367636.14	2332234.59	данные отсутствуют	данные отсутствуют		
1044	367630.82	2332223.74	данные отсутствуют	данные отсутствуют		
1045	367624.59	2332210.32	данные отсутствуют	данные отсутствуют		
1046	367616.79	2332193.7	данные отсутствуют	данные отсутствуют		
1047	367606.13	2332170.94	данные отсутствуют	данные отсутствуют		
1048	367595.55	2332149.03	данные отсутствуют	данные отсутствуют		
1049	367582.05	2332121.01	данные отсутствуют	данные отсутствуют		

Государственный регистратор		ФГИС ЕГРН
полное наименование должности	подпись	инициалы, фамилия

М.П.

Выписка из Единого государственного реестра недвижимости об объекте недвижимости

Описание местоположения объекта недвижимости

2383

Сооружение			
вид объекта недвижимости			
Лист № ___ Раздела	Всего листов раздела **:** ___	Всего разделов: ___	Всего листов выписки: ___
22.06.2022 № 99/2022/475623329			
Кадастровый номер:		**47:13:0000000:21174**	

Номер точки	Координаты, м		Радиус, м	Средняя квадратическая погрешность определения координат характерных точек контура, м	Глубина, высота, м	
	X	Y			H1	H2
1	2	3	4	5	6	7
1050	367568.61	2332092.99	данные отсутствуют	данные отсутствуют		
1051	367557.8	2332070.58	данные отсутствуют	данные отсутствуют		
1052	367541.65	2332036.83	данные отсутствуют	данные отсутствуют		
1053	367529.18	2332010.55	данные отсутствуют	данные отсутствуют		
1054	367516.49	2331983.94	данные отсутствуют	данные отсутствуют		
1055	367501.2	2331951.54	данные отсутствуют	данные отсутствуют		
1056	367490.37	2331928.91	данные отсутствуют	данные отсутствуют		
1057	367476.31	2331899.26	данные отсутствуют	данные отсутствуют		
1058	367463.97	2331873.47	данные отсутствуют	данные отсутствуют		
1059	367439.97	2331823.18	данные отсутствуют	данные отсутствуют		
1060	367428.52	2331799.19	данные отсутствуют	данные отсутствуют		
1061	367412.38	2331765.31	данные отсутствуют	данные отсутствуют		
1062	367402.16	2331743.9	данные отсутствуют	данные отсутствуют		
1063	367381.52	2331700.46	данные отсутствуют	данные отсутствуют		

Государственный регистратор		ФГИС ЕГРН
полное наименование должности	подпись	инициалы, фамилия

М.П.

Выписка из Единого государственного реестра недвижимости об объекте недвижимости

Описание местоположения объекта недвижимости

2384

Сооружение			
вид объекта недвижимости			
Лист № ___ Раздела	Всего листов раздела **:** ___	Всего разделов: ___	Всего листов выписки: ___
22.06.2022 № 99/2022/475623329			
Кадастровый номер:		**47:13:0000000:21174**	

Номер точки	Координаты, м		Радиус, м	Средняя квадратическая погрешность определения координат характерных точек контура, м	Глубина, высота, м	
	X	Y			H1	H2
1	2	3	4	5	6	7
1064	367355.76	2331646.45	данные отсутствуют	данные отсутствуют		
1065	367306.94	2331543.48	данные отсутствуют	данные отсутствуют		
1066	367297.88	2331524.45	данные отсутствуют	данные отсутствуют		
1067	367283.17	2331493.56	данные отсутствуют	данные отсутствуют		
1068	367259.73	2331443.83	данные отсутствуют	данные отсутствуют		
1069	367239.44	2331400.74	данные отсутствуют	данные отсутствуют		
1070	367221.9	2331363.68	данные отсутствуют	данные отсутствуют		
1071	367196.23	2331309.37	данные отсутствуют	данные отсутствуют		
1072	367180.98	2331277.03	данные отсутствуют	данные отсутствуют		
1073	367165.57	2331244.21	данные отсутствуют	данные отсутствуют		
1074	367124.49	2331156.97	данные отсутствуют	данные отсутствуют		
1075	367082.72	2331068.9	данные отсутствуют	данные отсутствуют		
1076	367044.97	2330989.56	данные отсутствуют	данные отсутствуют		
1077	367014.11	2330924.56	данные отсутствуют	данные отсутствуют		

Государственный регистратор		ФГИС ЕГРН
полное наименование должности	подпись	инициалы, фамилия

М.П.

Выписка из Единого государственного реестра недвижимости об объекте недвижимости

Описание местоположения объекта недвижимости

Сооружение			
вид объекта недвижимости			
Лист № ___ Раздела	Всего листов раздела **:** ___	Всего разделов: ___	Всего листов выписки: ___
22.06.2022 № 99/2022/475623329			
Кадастровый номер:		**47:13:0000000:21174**	

Номер точки	Координаты, м		Радиус, м	Средняя квадратическая погрешность определения координат характерных точек контура, м	Глубина, высота, м	
	X	Y			H1	H2
1	2	3	4	5	6	7
1078	366988.29	2330869.97	данные отсутствуют	данные отсутствуют		
1079	366977.95	2330848.23	данные отсутствуют	данные отсутствуют		
1080	366946.81	2330782.52	данные отсутствуют	данные отсутствуют		
1081	366925.77	2330738.32	данные отсутствуют	данные отсутствуют		
1082	366904.98	2330694.67	данные отсутствуют	данные отсутствуют		
1083	366884.39	2330651.08	данные отсутствуют	данные отсутствуют		
1084	366863.94	2330608.22	данные отсутствуют	данные отсутствуют		
1085	366848.21	2330575.25	данные отсутствуют	данные отсутствуют		
1086	366832.75	2330543.04	данные отсутствуют	данные отсутствуют		
1087	366812.26	2330499.75	данные отсутствуют	данные отсутствуют		
1088	366801.61	2330477.44	данные отсутствуют	данные отсутствуют		
1089	366791.3	2330455.7	данные отсутствуют	данные отсутствуют		
1090	366781.08	2330434.08	данные отсутствуют	данные отсутствуют		
1091	366770.63	2330412.21	данные отсутствуют	данные отсутствуют		

Государственный регистратор		ФГИС ЕГРН
полное наименование должности	подпись	инициалы, фамилия

М.П.

Выписка из Единого государственного реестра недвижимости об объекте недвижимости

Описание местоположения объекта недвижимости

2386

Сооружение			
вид объекта недвижимости			
Лист № ___ Раздела	Всего листов раздела **:** ___	Всего разделов: ___	Всего листов выписки: ___
22.06.2022 № 99/2022/475623329			
Кадастровый номер:		**47:13:0000000:21174**	

Номер точки	Координаты, м		Радиус, м	Средняя квадратическая погрешность определения координат характерных точек контура, м	Глубина, высота, м	
	X	Y			H1	H2
1	2	3	4	5	6	7
1092	366755.53	2330379.8	данные отсутствуют	данные отсутствуют		
1093	366745.06	2330357.71	данные отсутствуют	данные отсутствуют		
1094	366724.54	2330314.09	данные отсутствуют	данные отсутствуют		
1095	366709.46	2330281.76	данные отсутствуют	данные отсутствуют		
1096	366699.17	2330259.81	данные отсутствуют	данные отсутствуют		
1097	366672.25	2330202.5	данные отсутствуют	данные отсутствуют		
1098	366665.36	2330187.83	данные отсутствуют	данные отсутствуют		
1099	366646.76	2330148.57	данные отсутствуют	данные отсутствуют		
1100	366631.27	2330116.3	данные отсутствуют	данные отсутствуют		
1101	366605.27	2330062	данные отсутствуют	данные отсутствуют		
1102	366581.82	2330013.53	данные отсутствуют	данные отсутствуют		
1103	366555.05	2329957.9	данные отсутствуют	данные отсутствуют		
1104	366539.81	2329925.88	данные отсутствуют	данные отсутствуют		
1105	366524.06	2329892.77	данные отсутствуют	данные отсутствуют		

Государственный регистратор		ФГИС ЕГРН
полное наименование должности	подпись	инициалы, фамилия

М.П.

Выписка из Единого государственного реестра недвижимости об объекте недвижимости

Описание местоположения объекта недвижимости

Сооружение			
вид объекта недвижимости			
Лист № ___ Раздела	Всего листов раздела **:** ___	Всего разделов: ___	Всего листов выписки: ___
22.06.2022 № 99/2022/475623329			
Кадастровый номер:		**47:13:0000000:21174**	

Номер точки	Координаты, м		Радиус, м	Средняя квадратическая погрешность определения координат характерных точек контура, м	Глубина, высота, м	
	X	Y			H1	H2
1	2	3	4	5	6	7
1106	366508.61	2329860.78	данные отсутствуют	данные отсутствуют		
1107	366497.89	2329839.26	данные отсутствуют	данные отсутствуют		
1108	366487	2329817.88	данные отсутствуют	данные отсутствуют		
1109	366470.58	2329785.91	данные отсутствуют	данные отсутствуют		
1110	366459.59	2329764.36	данные отсутствуют	данные отсутствуют		
1111	366448.58	2329743.22	данные отсутствуют	данные отсутствуют		
1112	366443.04	2329732.59	данные отсутствуют	данные отсутствуют		
1113	366431.25	2329710.09	данные отсутствуют	данные отсутствуют		
1114	366414.53	2329678.43	данные отсутствуют	данные отсутствуют		
1115	366392.01	2329635.91	данные отсутствуют	данные отсутствуют		
1116	366369.48	2329593.59	данные отсутствуют	данные отсутствуют		
1117	366358.15	2329572.38	данные отсутствуют	данные отсутствуют		
1118	366341.17	2329540.34	данные отсутствуют	данные отсутствуют		
1119	366324.33	2329508.61	данные отсутствуют	данные отсутствуют		

Государственный регистратор		ФГИС ЕГРН
полное наименование должности	подпись	инициалы, фамилия

М.П.

Выписка из Единого государственного реестра недвижимости об объекте недвижимости

Описание местоположения объекта недвижимости

Сооружение			
вид объекта недвижимости			
Лист № ___ Раздела	Всего листов раздела **:** ___	Всего разделов: ___	Всего листов выписки: ___
22.06.2022 № 99/2022/475623329			
Кадастровый номер:		**47:13:0000000:21174**	

Номер точки	Координаты, м		Радиус, м	Средняя квадратическая погрешность определения координат характерных точек контура, м	Глубина, высота, м	
	X	Y			H1	H2
1	2	3	4	5	6	7
1120	366313.17	2329487.34	данные отсутствуют	данные отсутствуют		
1121	366301.91	2329465.67	данные отсутствуют	данные отсутствуют		
1122	366285.68	2329433.45	данные отсутствуют	данные отсутствуют		
1123	366274.64	2329411.5	данные отсутствуют	данные отсутствуют		
1124	366264.17	2329390.29	данные отсутствуют	данные отсутствуют		
1125	366259.19	2329380.07	данные отсутствуют	данные отсутствуют		
1126	366249.21	2329358.34	данные отсутствуют	данные отсутствуют		
1127	366239.95	2329336.65	данные отсутствуют	данные отсутствуют		
1128	366230.83	2329312.87	данные отсутствуют	данные отсутствуют		
1129	366226.82	2329301.5	данные отсутствуют	данные отсутствуют		
1130	366223.13	2329290.27	данные отсутствуют	данные отсутствуют		
1131	366216.01	2329267.28	данные отсутствуют	данные отсутствуют		
1132	366202.86	2329221.45	данные отсутствуют	данные отсутствуют		
1133	366193.3	2329186.81	данные отсутствуют	данные отсутствуют		

Государственный регистратор		ФГИС ЕГРН
полное наименование должности	подпись	инициалы, фамилия

М.П.

Выписка из Единого государственного реестра недвижимости об объекте недвижимости

Описание местоположения объекта недвижимости

Сооружение			
вид объекта недвижимости			
Лист № ___ Раздела	Всего листов раздела **:** ___	Всего разделов: ___	Всего листов выписки: ___
22.06.2022 № 99/2022/475623329			
Кадастровый номер:		**47:13:0000000:21174**	

Номер точки	Координаты, м		Радиус, м	Средняя квадратическая погрешность определения координат характерных точек контура, м	Глубина, высота, м	
	X	Y			H1	H2
1	2	3	4	5	6	7
1134	366186.92	2329163.8	данные отсутствуют	данные отсутствуют		
1135	366180.71	2329140.58	данные отсутствуют	данные отсутствуют		
1136	366169.3	2329098.53	данные отсутствуют	данные отсутствуют		
1137	366156.79	2329052.04	данные отсутствуют	данные отсутствуют		
1138	366150.72	2329029.05	данные отсутствуют	данные отсутствуют		
1139	366142.48	2328998.39	данные отсутствуют	данные отсутствуют		
1140	366136.26	2328975.29	данные отсутствуют	данные отсутствуют		
1141	366129.94	2328952.22	данные отсутствуют	данные отсутствуют		
1142	366123.53	2328928.34	данные отсутствуют	данные отсутствуют		
1143	366114.09	2328893.7	данные отсутствуют	данные отсутствуют		
1144	366101.52	2328847.4	данные отсутствуют	данные отсутствуют		
1145	366088.65	2328801.08	данные отсутствуют	данные отсутствуют		
1146	366078.89	2328766.1	данные отсутствуют	данные отсутствуют		
1147	366069.26	2328731.68	данные отсутствуют	данные отсутствуют		

Государственный регистратор		ФГИС ЕГРН
полное наименование должности	подпись	инициалы, фамилия

М.П.

Выписка из Единого государственного реестра недвижимости об объекте недвижимости

Описание местоположения объекта недвижимости

2390

Сооружение			
вид объекта недвижимости			
Лист № ___ Раздела	Всего листов раздела **:** ___	Всего разделов: ___	Всего листов выписки: ___
22.06.2022 № 99/2022/475623329			
Кадастровый номер:		**47:13:0000000:21174**	

Номер точки	Координаты, м		Радиус, м	Средняя квадратическая погрешность определения координат характерных точек контура, м	Глубина, высота, м	
	X	Y			H1	H2
1	2	3	4	5	6	7
1148	366062.77	2328708.39	данные отсутствуют	данные отсутствуют		
1149	366049.72	2328661.54	данные отсутствуют	данные отсутствуют		
1150	366040.09	2328626.44	данные отсутствуют	данные отсутствуют		
1151	366030.51	2328591.67	данные отсутствуют	данные отсутствуют		
1152	366017.64	2328544.55	данные отсутствуют	данные отсутствуют		
1153	366001.86	2328486.98	данные отсутствуют	данные отсутствуют		
1154	365992.35	2328452.04	данные отсутствуют	данные отсутствуют		
1155	365982.91	2328417.28	данные отсутствуют	данные отсутствуют		
1156	365973.64	2328382.88	данные отсутствуют	данные отсутствуют		
1157	365964.14	2328348.11	данные отсутствуют	данные отсутствуют		
1158	365954.79	2328313.95	данные отсутствуют	данные отсутствуют		
1159	365948.22	2328290.07	данные отсутствуют	данные отсутствуют		
1160	365941.01	2328263.79	данные отсутствуют	данные отсутствуют		
1161	365931.62	2328229.23	данные отсутствуют	данные отсутствуют		

Государственный регистратор		ФГИС ЕГРН
полное наименование должности	подпись	инициалы, фамилия

М.П.

Выписка из Единого государственного реестра недвижимости об объекте недвижимости

Описание местоположения объекта недвижимости

Сооружение			
вид объекта недвижимости			
Лист № ___ Раздела	Всего листов раздела **:** ___	Всего разделов: ___	Всего листов выписки: ___
22.06.2022 № 99/2022/475623329			
Кадастровый номер:		**47:13:0000000:21174**	

Номер точки	Координаты, м		Радиус, м	Средняя квадратическая погрешность определения координат характерных точек контура, м	Глубина, высота, м	
	X	Y			H1	H2
1	2	3	4	5	6	7
1162	365922.11	2328194.4	данные отсутствуют	данные отсутствуют		
1163	365912.68	2328160.05	данные отсутствуют	данные отсутствуют		
1164	365903.06	2328125.08	данные отсутствуют	данные отсутствуют		
1165	365890.24	2328078.81	данные отсутствуют	данные отсутствуют		
1166	365877.42	2328032.28	данные отсутствуют	данные отсутствуют		
1167	365867.9	2327997.51	данные отсутствуют	данные отсутствуют		
1168	365861.49	2327974.36	данные отсутствуют	данные отсутствуют		
1169	365858.29	2327962.69	данные отсутствуют	данные отсутствуют		
1170	365852.15	2327940.14	данные отсутствуют	данные отсутствуют		
1171	365849.09	2327928.73	данные отсутствуют	данные отсутствуют		
1172	365846.46	2327919.14	данные отсутствуют	данные отсутствуют		
1173	365843.25	2327907.62	данные отсутствуют	данные отсутствуют		
1174	365836.97	2327884.55	данные отсутствуют	данные отсутствуют		
1175	365827.87	2327851.41	данные отсутствуют	данные отсутствуют		

Государственный регистратор		ФГИС ЕГРН
полное наименование должности	подпись	инициалы, фамилия

М.П.

Выписка из Единого государственного реестра недвижимости об объекте недвижимости

Описание местоположения объекта недвижимости

2392

Сооружение			
вид объекта недвижимости			
Лист № ___ Раздела	Всего листов раздела **:** ___	Всего разделов: ___	Всего листов выписки: ___
22.06.2022 № 99/2022/475623329			
Кадастровый номер:		**47:13:0000000:21174**	

Номер точки	Координаты, м		Радиус, м	Средняя квадратическая погрешность определения координат характерных точек контура, м	Глубина, высота, м	
	X	Y			H1	H2
1	2	3	4	5	6	7
1176	365821.56	2327828.49	данные отсутствуют	данные отсутствуют		
1177	365812.08	2327794.4	данные отсутствуют	данные отсутствуют		
1178	365805.65	2327771.22	данные отсутствуют	данные отсутствуют		
1179	365798.67	2327745.98	данные отсутствуют	данные отсутствуют		
1180	365792.47	2327723.12	данные отсутствуют	данные отсутствуют		
1181	365789.38	2327711.62	данные отсутствуют	данные отсутствуют		
1182	365786.29	2327700.23	данные отсутствуют	данные отсутствуют		
1183	365783.09	2327687.91	данные отсутствуют	данные отсутствуют		
1184	365780.05	2327676.37	данные отсутствуют	данные отсутствуют		
1185	365773.99	2327653.18	данные отсутствуют	данные отсутствуют		
1186	365762.85	2327606.61	данные отсутствуют	данные отсутствуют		
1187	365757.95	2327582.97	данные отсутствуют	данные отсутствуют		
1188	365753.49	2327559.43	данные отсутствуют	данные отсутствуют		
1189	365747.22	2327524.24	данные отсутствуют	данные отсутствуют		

Государственный регистратор		ФГИС ЕГРН
полное наименование должности	подпись	инициалы, фамилия

М.П.

Выписка из Единого государственного реестра недвижимости об объекте недвижимости

Описание местоположения объекта недвижимости

Сооружение			
вид объекта недвижимости			
Лист № ___ Раздела	Всего листов раздела **:** ___	Всего разделов: ___	Всего листов выписки: ___
22.06.2022 № 99/2022/475623329			
Кадастровый номер:		**47:13:0000000:21174**	

Номер точки	Координаты, м		Радиус, м	Средняя квадратическая погрешность определения координат характерных точек контура, м	Глубина, высота, м	
	X	Y			H1	H2
1	2	3	4	5	6	7
1190	365743.12	2327499.87	данные отсутствуют	данные отсутствуют		
1191	365739.35	2327476.1	данные отсутствуют	данные отсутствуют		
1192	365735.65	2327452.24	данные отсутствуют	данные отсутствуют		
1193	365732.37	2327428.47	данные отсутствуют	данные отсутствуют		
1194	365728.06	2327392.68	данные отсутствуют	данные отсутствуют		
1195	365724.42	2327357.05	данные отсутствуют	данные отсутствуют		
1196	365721.22	2327321.31	данные отсутствуют	данные отсутствуют		
1197	365719.16	2327297.28	данные отсутствуют	данные отсутствуют		
1198	365718.9	2327294.22	данные отсутствуют	данные отсутствуют		
1199	365717.09	2327261.08	данные отсутствуют	данные отсутствуют		
1200	365716.02	2327213.33	данные отсутствуют	данные отсутствуют		
1201	365715.76	2327189.19	данные отсутствуют	данные отсутствуют		
1202	365715.77	2327165.54	данные отсутствуют	данные отсутствуют		
1203	365715.82	2327153.51	данные отсутствуют	данные отсутствуют		

Государственный регистратор		ФГИС ЕГРН
полное наименование должности	подпись	инициалы, фамилия

М.П.

Выписка из Единого государственного реестра недвижимости об объекте недвижимости

Описание местоположения объекта недвижимости

Сооружение			
вид объекта недвижимости			
Лист № ___ Раздела	Всего листов раздела **:** ___	Всего разделов: ___	Всего листов выписки: ___
22.06.2022 № 99/2022/475623329			
Кадастровый номер:		**47:13:0000000:21174**	

Номер точки	Координаты, м		Радиус, м	Средняя квадратическая погрешность определения координат характерных точек контура, м	Глубина, высота, м	
	X	Y			H1	H2
1	2	3	4	5	6	7
1204	365716.45	2327105.98	данные отсутствуют	данные отсутствуют		
1205	365716.95	2327080.78	данные отсутствуют	данные отсутствуют		
1206	365717.28	2327068.86	данные отсутствуют	данные отсутствуют		
1207	365717.97	2327044.62	данные отсутствуют	данные отсутствуют		
1208	365718.35	2327032.69	данные отсутствуют	данные отсутствуют		
1209	365718.73	2327020.76	данные отсутствуют	данные отсутствуют		
1210	365720.65	2326984.71	данные отсутствуют	данные отсутствуют		
1211	365722.13	2326960.63	данные отсутствуют	данные отсутствуют		
1212	365724.7	2326924.9	данные отсутствуют	данные отсутствуют		
1213	365726.64	2326901.03	данные отсутствуют	данные отсутствуют		
1214	365727.75	2326889.29	данные отсутствуют	данные отсутствуют		
1215	365728.02	2326886.28	данные отсутствуют	данные отсутствуют		
1216	365730.33	2326865.39	данные отсутствуют	данные отсутствуют		
1217	365731.79	2326853.44	данные отсутствуют	данные отсутствуют		

Государственный регистратор		ФГИС ЕГРН
полное наименование должности	подпись	инициалы, фамилия

М.П.

Выписка из Единого государственного реестра недвижимости об объекте недвижимости

Описание местоположения объекта недвижимости

Сооружение			
вид объекта недвижимости			
Лист № ___ Раздела	Всего листов раздела **:** ___	Всего разделов: ___	Всего листов выписки: ___
22.06.2022 № 99/2022/475623329			
Кадастровый номер:		**47:13:0000000:21174**	

Номер точки	Координаты, м		Радиус, м	Средняя квадратическая погрешность определения координат характерных точек контура, м	Глубина, высота, м	
	X	Y			H1	H2
1	2	3	4	5	6	7
1218	365732.19	2326850.46	данные отсутствуют	данные отсутствуют		
1219	365737.27	2326817.88	данные отсутствуют	данные отсутствуют		
1220	365742.09	2326794.3	данные отсутствуют	данные отсутствуют		
1221	365748.05	2326771.06	данные отсутствуют	данные отсутствуют		
1222	365751.36	2326759.48	данные отсутствуют	данные отсутствуют		
1223	365754.92	2326748.05	данные отсутствуют	данные отсутствуют		
1224	365762.64	2326725.26	данные отсутствуют	данные отсутствуют		
1225	365770.81	2326702.7	данные отсутствуют	данные отсутствуют		
1226	365787.25	2326658.94	данные отсутствуют	данные отсутствуют		
1227	365812.63	2326591.6	данные отсутствуют	данные отсутствуют		
1228	365859.66	2326468.19	данные отсутствуют	данные отсутствуют		
1229	365889.56	2326389.44	данные отсутствуют	данные отсутствуют		
1230	365915.37	2326321.8	данные отсутствуют	данные отсутствуют		
1231	365928.23	2326288.05	данные отсутствуют	данные отсутствуют		

Государственный регистратор		ФГИС ЕГРН
полное наименование должности	подпись	инициалы, фамилия

М.П.

Выписка из Единого государственного реестра недвижимости об объекте недвижимости

Описание местоположения объекта недвижимости

Сооружение			
вид объекта недвижимости			
Лист № ___ Раздела	Всего листов раздела **:** ___	Всего разделов: ___	Всего листов выписки: ___
22.06.2022 № 99/2022/475623329			
Кадастровый номер:		**47:13:0000000:21174**	

Номер точки	Координаты, м		Радиус, м	Средняя квадратическая погрешность определения координат характерных точек контура, м	Глубина, высота, м	
	X	Y			H1	H2
1	2	3	4	5	6	7
1232	365949.75	2326231.94	данные отсутствуют	данные отсутствуют		
1233	365962.63	2326198.33	данные отсутствуют	данные отсутствуют		
1234	365979.68	2326153.33	данные отсутствуют	данные отсутствуют		
1235	365996.62	2326108.71	данные отсутствуют	данные отсутствуют		
1236	366005.06	2326086.52	данные отсутствуют	данные отсутствуют		
1237	366009.42	2326075.11	данные отсутствуют	данные отсутствуют		
1238	366013.65	2326064.01	данные отсутствуют	данные отсутствуют		
1239	366019.06	2326049.8	данные отсутствуют	данные отсутствуют		
1240	366023.17	2326038.9	данные отсутствуют	данные отсутствуют		
1241	366027.33	2326027.94	данные отсутствуют	данные отсутствуют		
1242	366029.67	2326022.04	данные отсутствуют	данные отсутствуют		
1243	366032.33	2326014.85	данные отсутствуют	данные отсутствуют		
1244	366035.04	2326007.68	данные отсутствуют	данные отсутствуют		
1245	366037.28	2326001.54	данные отсутствуют	данные отсутствуют		

Государственный регистратор		ФГИС ЕГРН
полное наименование должности	подпись	инициалы, фамилия

М.П.

Выписка из Единого государственного реестра недвижимости об объекте недвижимости

Описание местоположения объекта недвижимости

Сооружение			
вид объекта недвижимости			
Лист № ___ Раздела	Всего листов раздела **:** ___	Всего разделов: ___	Всего листов выписки: ___
22.06.2022 № 99/2022/475623329			
Кадастровый номер:		**47:13:0000000:21174**	

Номер точки	Координаты, м		Радиус, м	Средняя квадратическая погрешность определения координат характерных точек контура, м	Глубина, высота, м	
	X	Y			H1	H2
1	2	3	4	5	6	7
1246	366039.51	2325995.74	данные отсутствуют	данные отсутствуют		
1247	366042.04	2325988.88	данные отсутствуют	данные отсутствуют		
1248	366044.81	2325981.99	данные отсутствуют	данные отсутствуют		
1249	366047.9	2325973.68	данные отсутствуют	данные отсутствуют		
1250	366050.69	2325966.19	данные отсутствуют	данные отсутствуют		
1251	366053.27	2325959.39	данные отсутствуют	данные отсутствуют		
1252	366055.32	2325954.13	данные отсутствуют	данные отсутствуют		
1253	366056.74	2325950.19	данные отсутствуют	данные отсутствуют		
1254	366059.13	2325943.78	данные отсутствуют	данные отсутствуют		
1255	366060.63	2325939.73	данные отсутствуют	данные отсутствуют		
1256	366062.47	2325934.67	данные отсутствуют	данные отсутствуют		
1257	366063.57	2325931.56	данные отсутствуют	данные отсутствуют		
1258	366064.97	2325927.3	данные отсутствуют	данные отсутствуют		
1259	366065.98	2325924.2	данные отсутствуют	данные отсутствуют		

Государственный регистратор		ФГИС ЕГРН
полное наименование должности	подпись	инициалы, фамилия

М.П.

Выписка из Единого государственного реестра недвижимости об объекте недвижимости

Описание местоположения объекта недвижимости

Сооружение			
вид объекта недвижимости			
Лист № ___ Раздела	Всего листов раздела **:** ___	Всего разделов: ___	Всего листов выписки: ___
22.06.2022 № 99/2022/475623329			
Кадастровый номер:		**47:13:0000000:21174**	

Номер точки	Координаты, м		Радиус, м	Средняя квадратическая погрешность определения координат характерных точек контура, м	Глубина, высота, м	
	X	Y			H1	H2
1	2	3	4	5	6	7
1260	366066.73	2325921.84	данные отсутствуют	данные отсутствуют		
1261	366067.49	2325919.5	данные отсутствуют	данные отсутствуют		
1262	366068.65	2325915.4	данные отсутствуют	данные отсутствуют		
1263	366069.91	2325910.94	данные отсутствуют	данные отсутствуют		
1264	366072.17	2325902.3	данные отсутствуют	данные отсутствуют		
1265	366074.39	2325892.9	данные отсутствуют	данные отсутствуют		
1266	366076.8	2325879.92	данные отсутствуют	данные отсутствуют		
1267	366078.53	2325871.09	данные отсутствуют	данные отсутствуют		
1268	366080.6	2325860.82	данные отсутствуют	данные отсутствуют		
1269	366083.13	2325849.19	данные отсутствуют	данные отсутствуют		
1270	366085.45	2325837.6	данные отсутствуют	данные отсутствуют		
1271	366087.76	2325828.8	данные отсутствуют	данные отсутствуют		
1272	366091.79	2325813.96	данные отсутствуют	данные отсутствуют		
1273	366095.57	2325800.65	данные отсутствуют	данные отсутствуют		

Государственный регистратор		ФГИС ЕГРН
полное наименование должности	подпись	инициалы, фамилия

М.П.

Выписка из Единого государственного реестра недвижимости об объекте недвижимости

Описание местоположения объекта недвижимости

Сооружение			
вид объекта недвижимости			
Лист № ___ Раздела	Всего листов раздела **:** ___	Всего разделов: ___	Всего листов выписки: ___
22.06.2022 № 99/2022/475623329			
Кадастровый номер:		**47:13:0000000:21174**	

Номер точки	Координаты, м		Радиус, м	Средняя квадратическая погрешность определения координат характерных точек контура, м	Глубина, высота, м	
	X	Y			H1	H2
1	2	3	4	5	6	7
1274	366104.75	2325775.9	данные отсутствуют	данные отсутствуют		
1275	366109.81	2325761.8	данные отсутствуют	данные отсутствуют		
1276	366116.07	2325745.31	данные отсутствуют	данные отсутствуют		
1277	366123.25	2325728.06	данные отсутствуют	данные отсутствуют		
1278	366127.6	2325717.28	данные отсутствуют	данные отсутствуют		
1279	366133.06	2325704.09	данные отсутствуют	данные отсутствуют		
1280	366138.74	2325690.79	данные отсутствуют	данные отсутствуют		
1281	366142.17	2325682.01	данные отсутствуют	данные отсутствуют		
1282	366144.62	2325675.32	данные отсутствуют	данные отсутствуют		
1283	366148.52	2325665.17	данные отсутствуют	данные отсутствуют		
1284	366151.77	2325655.79	данные отсутствуют	данные отсутствуют		
1285	366154.57	2325648.24	данные отсутствуют	данные отсутствуют		
1286	366157.89	2325638	данные отсутствуют	данные отсутствуют		
1287	366159.91	2325628.81	данные отсутствуют	данные отсутствуют		

Государственный регистратор		ФГИС ЕГРН
полное наименование должности	подпись	инициалы, фамилия

М.П.

Выписка из Единого государственного реестра недвижимости об объекте недвижимости

Описание местоположения объекта недвижимости

2400

Сооружение			
вид объекта недвижимости			
Лист № ___ Раздела	Всего листов раздела **:** ___	Всего разделов: ___	Всего листов выписки: ___
22.06.2022 № 99/2022/475623329			
Кадастровый номер:		**47:13:0000000:21174**	

Номер точки	Координаты, м		Радиус, м	Средняя квадратическая погрешность определения координат характерных точек контура, м	Глубина, высота, м	
	X	Y			H1	H2
1	2	3	4	5	6	7
1288	366162	2325618.46	данные отсутствуют	данные отсутствуют		
1289	366163.34	2325610.93	данные отсутствуют	данные отсутствуют		
1290	366164.45	2325599.87	данные отсутствуют	данные отсутствуют		
1291	366165.46	2325589.45	данные отсутствуют	данные отсутствуют		
1292	366165.94	2325579.35	данные отсутствуют	данные отсутствуют		
1293	366165.81	2325570.55	данные отсутствуют	данные отсутствуют		
1294	366166	2325560.95	данные отсутствуют	данные отсутствуют		
1295	366165.59	2325546.88	данные отсутствуют	данные отсутствуют		
1296	366165.17	2325534.11	данные отсутствуют	данные отсутствуют		
1297	366165.69	2325513.76	данные отсутствуют	данные отсутствуют		
1298	366167.68	2325487.65	данные отсутствуют	данные отсутствуют		
1299	366169.39	2325472.99	данные отсутствуют	данные отсутствуют		
1300	366170.6	2325464.32	данные отсутствуют	данные отсутствуют		
1301	366173.04	2325451.04	данные отсутствуют	данные отсутствуют		

Государственный регистратор		ФГИС ЕГРН
полное наименование должности	подпись	инициалы, фамилия

М.П.

Выписка из Единого государственного реестра недвижимости об объекте недвижимости

Описание местоположения объекта недвижимости

2401

Сооружение			
вид объекта недвижимости			
Лист № ___ Раздела	Всего листов раздела **:** ___	Всего разделов: ___	Всего листов выписки: ___
22.06.2022 № 99/2022/475623329			
Кадастровый номер:		**47:13:0000000:21174**	

Номер точки	Координаты, м		Радиус, м	Средняя квадратическая погрешность определения координат характерных точек контура, м	Глубина, высота, м	
	X	Y			H1	H2
1	2	3	4	5	6	7
1302	366177.36	2325436.58	данные отсутствуют	данные отсутствуют		
1303	366180.38	2325428.16	данные отсутствуют	данные отсутствуют		
1304	366189.33	2325408.26	данные отсутствуют	данные отсутствуют		
1305	366202.58	2325381.64	данные отсутствуют	данные отсутствуют		
1306	366211.13	2325367.85	данные отсутствуют	данные отсутствуют		
1307	366218.5	2325352.7	данные отсутствуют	данные отсутствуют		
1308	366223.01	2325342.79	данные отсутствуют	данные отсутствуют		
1309	366227.39	2325333.79	данные отсутствуют	данные отсутствуют		
1310	366233.52	2325321.4	данные отсутствуют	данные отсутствуют		
1311	366238.32	2325309.75	данные отсутствуют	данные отсутствуют		
1312	366242.67	2325300.66	данные отсутствуют	данные отсутствуют		
1313	366246.96	2325292.27	данные отсутствуют	данные отсутствуют		
1314	366253.44	2325280.04	данные отсутствуют	данные отсутствуют		
1315	366260.18	2325268.35	данные отсутствуют	данные отсутствуют		

Государственный регистратор		ФГИС ЕГРН
полное наименование должности	подпись	инициалы, фамилия

М.П.

Выписка из Единого государственного реестра недвижимости об объекте недвижимости

Описание местоположения объекта недвижимости

2402

Сооружение			
вид объекта недвижимости			
Лист № ___ Раздела	Всего листов раздела **:** ___	Всего разделов: ___	Всего листов выписки: ___
22.06.2022 № 99/2022/475623329			
Кадастровый номер:		**47:13:0000000:21174**	

Номер точки	Координаты, м		Радиус, м	Средняя квадратическая погрешность определения координат характерных точек контура, м	Глубина, высота, м	
	X	Y			H1	H2
1	2	3	4	5	6	7
1316	366262.92	2325264.55	данные отсутствуют	данные отсутствуют		
1317	366267.24	2325258.17	данные отсутствуют	данные отсутствуют		
1318	366271.52	2325253.01	данные отсутствуют	данные отсутствуют		
1319	366277.98	2325245.21	данные отсутствуют	данные отсутствуют		
1320	366282.67	2325239.56	данные отсутствуют	данные отсутствуют		
1321	366293.85	2325228.09	данные отсутствуют	данные отсутствуют		
1322	366300.19	2325221.19	данные отсутствуют	данные отсутствуют		
1323	366310.48	2325210.41	данные отсутствуют	данные отсутствуют		
1324	366322.84	2325198.28	данные отсутствуют	данные отсутствуют		
1325	366332.14	2325188.49	данные отсутствуют	данные отсутствуют		
1326	366342.72	2325176.1	данные отсутствуют	данные отсутствуют		
1327	366348.98	2325168.41	данные отсутствуют	данные отсутствуют		
1328	366355.18	2325160.85	данные отсутствуют	данные отсутствуют		
1329	366359.85	2325154.18	данные отсутствуют	данные отсутствуют		

Государственный регистратор		ФГИС ЕГРН
полное наименование должности	подпись	инициалы, фамилия

М.П.

Выписка из Единого государственного реестра недвижимости об объекте недвижимости

Описание местоположения объекта недвижимости

2403

Сооружение			
вид объекта недвижимости			
Лист № ___ Раздела	Всего листов раздела **:** ___	Всего разделов: ___	Всего листов выписки: ___
22.06.2022 № 99/2022/475623329			
Кадастровый номер:		**47:13:0000000:21174**	

Номер точки	Координаты, м		Радиус, м	Средняя квадратическая погрешность определения координат характерных точек контура, м	Глубина, высота, м	
	X	Y			H1	H2
1	2	3	4	5	6	7
1330	366366.01	2325144.11	данные отсутствуют	данные отсутствуют		
1331	366370.87	2325136.26	данные отсутствуют	данные отсутствуют		
1332	366375.51	2325127.46	данные отсутствуют	данные отсутствуют		
1333	366381.51	2325116.31	данные отсутствуют	данные отсутствуют		
1334	366385.58	2325107.8	данные отсутствуют	данные отсутствуют		
1335	366393.08	2325091.63	данные отсутствуют	данные отсутствуют		
1336	366400.45	2325075.9	данные отсутствуют	данные отсутствуют		
1337	366407.56	2325058.97	данные отсутствуют	данные отсутствуют		
1338	366413.95	2325044.51	данные отсутствуют	данные отсутствуют		
1339	366419.61	2325030.28	данные отсутствуют	данные отсутствуют		
1340	366425.01	2325018.33	данные отсутствуют	данные отсутствуют		
1341	366429.17	2325007.91	данные отсутствуют	данные отсутствуют		
1342	366434.63	2324995.08	данные отсутствуют	данные отсутствуют		
1343	366439.02	2324985.93	данные отсутствуют	данные отсутствуют		

Государственный регистратор		ФГИС ЕГРН
полное наименование должности	подпись	инициалы, фамилия

М.П.

Выписка из Единого государственного реестра недвижимости об объекте недвижимости

Описание местоположения объекта недвижимости

2404

Сооружение			
вид объекта недвижимости			
Лист № ___ Раздела	Всего листов раздела **:** ___	Всего разделов: ___	Всего листов выписки: ___
22.06.2022 № 99/2022/475623329			
Кадастровый номер:		**47:13:0000000:21174**	

Номер точки	Координаты, м		Радиус, м	Средняя квадратическая погрешность определения координат характерных точек контура, м	Глубина, высота, м	
	X	Y			H1	H2
1	2	3	4	5	6	7
1344	366445.75	2324970.04	данные отсутствуют	данные отсутствуют		
1345	366449.41	2324961.98	данные отсутствуют	данные отсутствуют		
1346	366455.31	2324947.97	данные отсутствуют	данные отсутствуют		
1347	366462.91	2324929.98	данные отсутствуют	данные отсутствуют		
1348	366469.52	2324913.75	данные отсутствуют	данные отсутствуют		
1349	366477.27	2324896.5	данные отсутствуют	данные отсутствуют		
1350	366483.62	2324881.76	данные отсутствуют	данные отсутствуют		
1351	366490.93	2324865.68	данные отсутствуют	данные отсутствуют		
1352	366494.96	2324854.25	данные отсутствуют	данные отсутствуют		
1353	366498.9	2324843.6	данные отсутствуют	данные отсутствуют		
1354	366503.35	2324828.32	данные отсутствуют	данные отсутствуют		
1355	366506.02	2324817.62	данные отсутствуют	данные отсутствуют		
1356	366508.72	2324804.81	данные отсутствуют	данные отсутствуют		
1357	366510.62	2324796.08	данные отсутствуют	данные отсутствуют		

Государственный регистратор		ФГИС ЕГРН
полное наименование должности	подпись	инициалы, фамилия

М.П.

Выписка из Единого государственного реестра недвижимости об объекте недвижимости

Описание местоположения объекта недвижимости

2405

Сооружение			
вид объекта недвижимости			
Лист № ___ Раздела	Всего листов раздела **:** ___	Всего разделов: ___	Всего листов выписки: ___
22.06.2022 № 99/2022/475623329			
Кадастровый номер:		**47:13:0000000:21174**	

Номер точки	Координаты, м		Радиус, м	Средняя квадратическая погрешность определения координат характерных точек контура, м	Глубина, высота, м	
	X	Y			H1	H2
1	2	3	4	5	6	7
1358	366513.23	2324782.83	данные отсутствуют	данные отсутствуют		
1359	366515.45	2324770.06	данные отсутствуют	данные отсутствуют		
1360	366516.98	2324759.99	данные отсутствуют	данные отсутствуют		
1361	366518.25	2324749.15	данные отсутствуют	данные отсутствуют		
1362	366519.3	2324737.21	данные отсутствуют	данные отсутствуют		
1363	366519.87	2324727.58	данные отсутствуют	данные отсутствуют		
1364	366521.3	2324712.97	данные отсутствуют	данные отсутствуют		
1365	366522.32	2324699.69	данные отсутствуют	данные отсутствуют		
1366	366523.17	2324690.13	данные отсутствуют	данные отсутствуют		
1367	366523.81	2324678.37	данные отсутствуют	данные отсутствуют		
1368	366524.54	2324664.14	данные отсутствуют	данные отсутствуют		
1369	366525.24	2324651.08	данные отсутствуют	данные отсутствуют		
1370	366525.81	2324635.04	данные отсутствуют	данные отсутствуют		
1371	366526.54	2324619.34	данные отсутствуют	данные отсутствуют		

Государственный регистратор		ФГИС ЕГРН
полное наименование должности	подпись	инициалы, фамилия

М.П.

Выписка из Единого государственного реестра недвижимости об объекте недвижимости

Описание местоположения объекта недвижимости

2406

Сооружение			
вид объекта недвижимости			
Лист № ___ Раздела	Всего листов раздела **:** ___	Всего разделов: ___	Всего листов выписки: ___
22.06.2022 № 99/2022/475623329			
Кадастровый номер:		**47:13:0000000:21174**	

Номер точки	Координаты, м		Радиус, м	Средняя квадратическая погрешность определения координат характерных точек контура, м	Глубина, высота, м	
	X	Y			H1	H2
1	2	3	4	5	6	7
1372	366527.11	2324598.47	данные отсутствуют	данные отсутствуют		
1373	366527.62	2324587.03	данные отсутствуют	данные отсутствуют		
1374	366527.59	2324578.33	данные отсутствуют	данные отсутствуют		
1375	366527.46	2324568.83	данные отсутствуют	данные отсутствуют		
1376	366527.43	2324557.01	данные отсутствуют	данные отсутствуют		
1377	366526.99	2324549.01	данные отсутствуют	данные отсутствуют		
1378	366526.17	2324538.12	данные отсутствуют	данные отсутствуют		
1379	366525.32	2324528.75	данные отсутствуют	данные отсутствуют		
1380	366523.87	2324519.95	данные отсутствуют	данные отсутствуют		
1381	366521.24	2324509.77	данные отсутствуют	данные отсутствуют		
1382	366518.74	2324498.51	данные отсутствуют	данные отсутствуют		
1383	366516.84	2324491.4	данные отсутствуют	данные отсутствуют		
1384	366513.65	2324480.42	данные отсутствуют	данные отсутствуют		
1385	366509.33	2324470.08	данные отсутствуют	данные отсутствуют		

Государственный регистратор		ФГИС ЕГРН
полное наименование должности	подпись	инициалы, фамилия

М.П.

Выписка из Единого государственного реестра недвижимости об объекте недвижимости

Описание местоположения объекта недвижимости

2407

Сооружение			
вид объекта недвижимости			
Лист № ___ Раздела	Всего листов раздела **:** ___	Всего разделов: ___	Всего листов выписки: ___
22.06.2022 № 99/2022/475623329			
Кадастровый номер:		**47:13:0000000:21174**	

Номер точки	Координаты, м		Радиус, м	Средняя квадратическая погрешность определения координат характерных точек контура, м	Глубина, высота, м	
	X	Y			H1	H2
1	2	3	4	5	6	7
1386	366504.24	2324458.21	данные отсутствуют	данные отсутствуют		
1387	366499.44	2324447.07	данные отсутствуют	данные отсутствуют		
1388	366493.66	2324435.12	данные отсутствуют	данные отсутствуют		
1389	366488.01	2324422.56	данные отсутствуют	данные отсутствуют		
1390	366482.76	2324409.72	данные отсутствуют	данные отсутствуют		
1391	366477.67	2324397.16	данные отсутствуют	данные отсутствуют		
1392	366471.42	2324382.55	данные отсутствуют	данные отсутствуют		
1393	366466.17	2324371.12	данные отсутствуют	данные отсутствуют		
1394	366461.73	2324361.43	данные отсутствуют	данные отсутствуют		
1395	366457.37	2324351.54	данные отсутствуют	данные отсутствуют		
1396	366452.08	2324339.58	данные отсутствуют	данные отсутствуют		
1397	366446.71	2324326.62	данные отсутствуют	данные отсутствуют		
1398	366441.05	2324314.03	данные отсутствуют	данные отсутствуют		
1399	366437.58	2324305.26	данные отсутствуют	данные отсутствуют		

Государственный регистратор		ФГИС ЕГРН
полное наименование должности	подпись	инициалы, фамилия

М.П.

Выписка из Единого государственного реестра недвижимости об объекте недвижимости

Описание местоположения объекта недвижимости

2408

Сооружение			
вид объекта недвижимости			
Лист № ___ Раздела	Всего листов раздела **:** ___	Всего разделов: ___	Всего листов выписки: ___
22.06.2022 № 99/2022/475623329			
Кадастровый номер:		**47:13:0000000:21174**	

Номер точки	Координаты, м		Радиус, м	Средняя квадратическая погрешность определения координат характерных точек контура, м	Глубина, высота, м	
	X	Y			H1	H2
1	2	3	4	5	6	7
1400	366432.25	2324293.07	данные отсутствуют	данные отсутствуют		
1401	366427.04	2324280.27	данные отсутствуют	данные отсутствуют		
1402	366421.47	2324266.42	данные отсутствуют	данные отсутствуют		
1403	366416.42	2324252.21	данные отсутствуют	данные отсутствуют		
1404	366413.31	2324241.67	данные отсутствуют	данные отсутствуют		
1405	366410.33	2324229.76	данные отсутствуют	данные отсутствуют		
1406	366407.78	2324214.33	данные отсутствуют	данные отсутствуют		
1407	366406.01	2324201.37	данные отсутствуют	данные отсутствуют		
1408	366404.28	2324183.09	данные отсутствуют	данные отсутствуют		
1409	366403.38	2324170.89	данные отсутствуют	данные отсутствуют		
1410	366403.33	2324159.17	данные отсутствуют	данные отсутствуют		
1411	366403.43	2324148.22	данные отсутствуют	данные отсутствуют		
1412	366403.55	2324138.42	данные отсутствуют	данные отсутствуют		
1413	366404.43	2324126.62	данные отсутствуют	данные отсутствуют		

Государственный регистратор		ФГИС ЕГРН
полное наименование должности	подпись	инициалы, фамилия

М.П.

Выписка из Единого государственного реестра недвижимости об объекте недвижимости

Описание местоположения объекта недвижимости

2409

Сооружение			
вид объекта недвижимости			
Лист № ___ Раздела	Всего листов раздела **:** ___	Всего разделов: ___	Всего листов выписки: ___
22.06.2022 № 99/2022/475623329			
Кадастровый номер:		**47:13:0000000:21174**	

Номер точки	Координаты, м		Радиус, м	Средняя квадратическая погрешность определения координат характерных точек контура, м	Глубина, высота, м	
	X	Y			H1	H2
1	2	3	4	5	6	7
1414	366405.53	2324119.15	данные отсутствуют	данные отсутствуют		
1415	366408.08	2324105.08	данные отсутствуют	данные отсутствуют		
1416	366411.78	2324090.63	данные отсутствуют	данные отсутствуют		
1417	366415.3	2324077.98	данные отсутствуют	данные отсутствуют		
1418	366420.03	2324063.16	данные отсутствуют	данные отсутствуют		
1419	366424	2324051.33	данные отсутствуют	данные отсутствуют		
1420	366427.55	2324041.66	данные отсутствуют	данные отсутствуют		
1421	366433.81	2324025.57	данные отсутствуют	данные отсутствуют		
1422	366440.63	2324008.23	данные отсутствуют	данные отсутствуют		
1423	366448.49	2323990.06	данные отсутствуют	данные отсутствуют		
1424	366455.55	2323974.16	данные отсутствуют	данные отсутствуют		
1425	366461.53	2323960.35	данные отсутствуют	данные отсутствуют		
1426	366472.87	2323934.25	данные отсутствуют	данные отсутствуют		
1427	366479.09	2323920.27	данные отсутствуют	данные отсутствуют		

Государственный регистратор		ФГИС ЕГРН
полное наименование должности	подпись	инициалы, фамилия

М.П.

Выписка из Единого государственного реестра недвижимости об объекте недвижимости

Описание местоположения объекта недвижимости

2410

Сооружение			
вид объекта недвижимости			
Лист № ___ Раздела	Всего листов раздела **:** ___	Всего разделов: ___	Всего листов выписки: ___
22.06.2022 № 99/2022/475623329			
Кадастровый номер:		**47:13:0000000:21174**	

Номер точки	Координаты, м		Радиус, м	Средняя квадратическая погрешность определения координат характерных точек контура, м	Глубина, высота, м	
	X	Y			H1	H2
1	2	3	4	5	6	7
1428	366486.86	2323902.94	данные отсутствуют	данные отсутствуют		
1429	366493.6	2323889.3	данные отсутствуют	данные отсутствуют		
1430	366498.32	2323879.19	данные отсутствуют	данные отсутствуют		
1431	366504.89	2323864.26	данные отсутствуют	данные отсутствуют		
1432	366512.74	2323848.04	данные отсутствуют	данные отсутствуют		
1433	366520.69	2323830.6	данные отсутствуют	данные отсутствуют		
1434	366527.52	2323816.28	данные отсутствуют	данные отсутствуют		
1435	366537.52	2323795.09	данные отсутствуют	данные отсутствуют		
1436	366548.4	2323772.81	данные отсутствуют	данные отсутствуют		
1437	366558.87	2323750.7	данные отсутствуют	данные отсутствуют		
1438	366568.21	2323731.04	данные отсутствуют	данные отсутствуют		
1439	366576.06	2323715.08	данные отсутствуют	данные отсутствуют		
1440	366583.61	2323700.61	данные отсутствуют	данные отсутствуют		
1441	366589.4	2323688.14	данные отсутствуют	данные отсутствуют		

Государственный регистратор		ФГИС ЕГРН
полное наименование должности	подпись	инициалы, фамилия

М.П.

Выписка из Единого государственного реестра недвижимости об объекте недвижимости

Описание местоположения объекта недвижимости

2411

Сооружение			
вид объекта недвижимости			
Лист № ___ Раздела	Всего листов раздела **:** ___	Всего разделов: ___	Всего листов выписки: ___
22.06.2022 № 99/2022/475623329			
Кадастровый номер:		**47:13:0000000:21174**	

Номер точки	Координаты, м		Радиус, м	Средняя квадратическая погрешность определения координат характерных точек контура, м	Глубина, высота, м	
	X	Y			H1	H2
1	2	3	4	5	6	7
1442	366594.33	2323675.98	данные отсутствуют	данные отсутствуют		
1443	366600.04	2323661.65	данные отсутствуют	данные отсутствуют		
1444	366604.74	2323647.53	данные отсутствуют	данные отсутствуют		
1445	366610.7	2323630.29	данные отсутствуют	данные отсутствуют		
1446	366612.87	2323620.69	данные отсутствуют	данные отсутствуют		
1447	366617.18	2323605.37	данные отсутствуют	данные отсутствуют		
1448	366621.03	2323588.41	данные отсутствуют	данные отсутствуют		
1449	366624.09	2323572.04	данные отсутствуют	данные отсутствуют		
1450	366628.33	2323550.32	данные отсутствуют	данные отсутствуют		
1451	366633.94	2323530.82	данные отсутствуют	данные отсутствуют		
1452	366639.29	2323515.03	данные отсутствуют	данные отсутствуют		
1453	366645.22	2323500.23	данные отсутствуют	данные отсутствуют		
1454	366650.05	2323488.36	данные отсутствуют	данные отсутствуют		
1455	366660.48	2323464.03	данные отсутствуют	данные отсутствуют		

Государственный регистратор		ФГИС ЕГРН
полное наименование должности	подпись	инициалы, фамилия

М.П.

Выписка из Единого государственного реестра недвижимости об объекте недвижимости

Описание местоположения объекта недвижимости

2412

Сооружение			
вид объекта недвижимости			
Лист № ___ Раздела	Всего листов раздела **:** ___	Всего разделов: ___	Всего листов выписки: ___
22.06.2022 № 99/2022/475623329			
Кадастровый номер:		**47:13:0000000:21174**	

Номер точки	Координаты, м		Радиус, м	Средняя квадратическая погрешность определения координат характерных точек контура, м	Глубина, высота, м	
	X	Y			H1	H2
1	2	3	4	5	6	7
1456	366669.29	2323444.79	данные отсутствуют	данные отсутствуют		
1457	366675.16	2323433.44	данные отсутствуют	данные отсутствуют		
1458	366687.62	2323410.42	данные отсутствуют	данные отсутствуют		
1459	366695.83	2323393.4	данные отсутствуют	данные отсутствуют		
1460	366705.88	2323373.83	данные отсутствуют	данные отсутствуют		
1461	366716.18	2323351.98	данные отсутствуют	данные отсутствуют		
1462	366723.81	2323334.11	данные отсутствуют	данные отсутствуют		
1463	366727.6	2323322.31	данные отсутствуют	данные отсутствуют		
1464	366730.01	2323309.91	данные отсутствуют	данные отсутствуют		
1465	366731.12	2323297.85	данные отсутствуют	данные отсутствуют		
1466	366730.79	2323285.46	данные отсутствуют	данные отсутствуют		
1467	366729.49	2323271.04	данные отсутствуют	данные отсутствуют		
1468	366727.6	2323261.33	данные отсутствуют	данные отсутствуют		
1469	366724.3	2323248.85	данные отсутствуют	данные отсутствуют		

Государственный регистратор		ФГИС ЕГРН
полное наименование должности	подпись	инициалы, фамилия

М.П.

Выписка из Единого государственного реестра недвижимости об объекте недвижимости

Описание местоположения объекта недвижимости

2413

Сооружение			
вид объекта недвижимости			
Лист № ___ Раздела	Всего листов раздела **:** ___	Всего разделов: ___	Всего листов выписки: ___
22.06.2022 № 99/2022/475623329			
Кадастровый номер:		**47:13:0000000:21174**	

Номер точки	Координаты, м		Радиус, м	Средняя квадратическая погрешность определения координат характерных точек контура, м	Глубина, высота, м	
	X	Y			H1	H2
1	2	3	4	5	6	7
1470	366720.15	2323239.07	данные отсутствуют	данные отсутствуют		
1471	366715.26	2323226.39	данные отсутствуют	данные отсутствуют		
1472	366708.8	2323215.28	данные отсутствуют	данные отсутствуют		
1473	366700.67	2323198.79	данные отсутствуют	данные отсутствуют		
1474	366693.13	2323185.44	данные отсутствуют	данные отсутствуют		
1475	366681.94	2323165.8	данные отсутствуют	данные отсутствуют		
1476	366671.99	2323149.22	данные отсутствуют	данные отсутствуют		
1477	366664.2	2323134.55	данные отсутствуют	данные отсутствуют		
1478	366657.65	2323123.52	данные отсутствуют	данные отсутствуют		
1479	366649.12	2323109.1	данные отсутствуют	данные отсутствуют		
1480	366641.24	2323097.25	данные отсутствуют	данные отсутствуют		
1481	366629.8	2323081.83	данные отсутствуют	данные отсутствуют		
1482	366618.69	2323068.9	данные отсутствуют	данные отсутствуют		
1483	366609.04	2323057.6	данные отсутствуют	данные отсутствуют		

Государственный регистратор		ФГИС ЕГРН
полное наименование должности	подпись	инициалы, фамилия

М.П.

Выписка из Единого государственного реестра недвижимости об объекте недвижимости

Описание местоположения объекта недвижимости

2414

Сооружение			
вид объекта недвижимости			
Лист № ___ Раздела	Всего листов раздела **:** ___	Всего разделов: ___	Всего листов выписки: ___
22.06.2022 № 99/2022/475623329			
Кадастровый номер:		**47:13:0000000:21174**	

Номер точки	Координаты, м		Радиус, м	Средняя квадратическая погрешность определения координат характерных точек контура, м	Глубина, высота, м	
	X	Y			H1	H2
1	2	3	4	5	6	7
1484	366596.54	2323045.53	данные отсутствуют	данные отсутствуют		
1485	366584.43	2323031.76	данные отсутствуют	данные отсутствуют		
1486	366572.56	2323018.72	данные отсутствуют	данные отсутствуют		
1487	366564.24	2323008.46	данные отсутствуют	данные отсутствуют		
1488	366551.93	2322993.24	данные отсутствуют	данные отсутствуют		
1489	366543.41	2322984.03	данные отсутствуют	данные отсутствуют		
1490	366531.78	2322970.55	данные отсутствуют	данные отсутствуют		
1491	366524.03	2322962.03	данные отсутствуют	данные отсутствуют		
1492	366514.46	2322952.01	данные отсутствуют	данные отсутствуют		
1493	366505.45	2322942.93	данные отсутствуют	данные отсутствуют		
1494	366495.44	2322931.58	данные отсутствуют	данные отсутствуют		
1495	366484.22	2322919.55	данные отсутствуют	данные отсутствуют		
1496	366471.01	2322905.3	данные отсутствуют	данные отсутствуют		
1497	366460.11	2322892.54	данные отсутствуют	данные отсутствуют		

Государственный регистратор		ФГИС ЕГРН
полное наименование должности	подпись	инициалы, фамилия

М.П.

Выписка из Единого государственного реестра недвижимости об объекте недвижимости

Описание местоположения объекта недвижимости

Сооружение			
вид объекта недвижимости			
Лист № ___ Раздела	Всего листов раздела **:** ___	Всего разделов: ___	Всего листов выписки: ___
22.06.2022 № 99/2022/475623329			
Кадастровый номер:		**47:13:0000000:21174**	

Номер точки	Координаты, м		Радиус, м	Средняя квадратическая погрешность определения координат характерных точек контура, м	Глубина, высота, м	
	X	Y			H1	H2
1	2	3	4	5	6	7
1498	366453.29	2322884.35	данные отсутствуют	данные отсутствуют		
1499	366445.7	2322875.46	данные отсутствуют	данные отсутствуют		
1500	366432.05	2322860.08	данные отсутствуют	данные отсутствуют		
1501	366419.81	2322847.04	данные отсутствуют	данные отсутствуют		
1502	366404.55	2322830.64	данные отсутствуют	данные отсутствуют		
1503	366394.13	2322819.5	данные отсутствуют	данные отсутствуют		
1504	366380.3	2322803.4	данные отсутствуют	данные отсутствуют		
1505	366365.69	2322788.08	данные отсутствуют	данные отсутствуют		
1506	366356.17	2322777.77	данные отсутствуют	данные отсутствуют		
1507	366341.82	2322761.79	данные отсутствуют	данные отсутствуют		
1508	366331.71	2322750.51	данные отсутствуют	данные отсутствуют		
1509	366319.71	2322737.33	данные отсутствуют	данные отсутствуют		
1510	366307.38	2322725.2	данные отсутствуют	данные отсутствуют		
1511	366298.32	2322716.14	данные отсутствуют	данные отсутствуют		

Государственный регистратор		ФГИС ЕГРН
полное наименование должности	подпись	инициалы, фамилия

М.П.

Выписка из Единого государственного реестра недвижимости об объекте недвижимости

Описание местоположения объекта недвижимости

2416

Сооружение			
вид объекта недвижимости			
Лист № ___ Раздела	Всего листов раздела **:** ___	Всего разделов: ___	Всего листов выписки: ___
22.06.2022 № 99/2022/475623329			
Кадастровый номер:		**47:13:0000000:21174**	

Номер точки	Координаты, м		Радиус, м	Средняя квадратическая погрешность определения координат характерных точек контура, м	Глубина, высота, м	
	X	Y			H1	H2
1	2	3	4	5	6	7
1512	366284.36	2322699.96	данные отсутствуют	данные отсутствуют		
1513	366267.6	2322681.57	данные отсутствуют	данные отсутствуют		
1514	366251.16	2322665.72	данные отсутствуют	данные отсутствуют		
1515	366232.9	2322646.03	данные отсутствуют	данные отсутствуют		
1516	366219.2	2322632.07	данные отсутствуют	данные отсутствуют		
1517	366203.81	2322616.68	данные отсутствуют	данные отсутствуют		
1518	366186.14	2322597.37	данные отсутствуют	данные отсутствуют		
1519	366170.55	2322579.89	данные отсутствуют	данные отсутствуют		
1520	366158.16	2322566.06	данные отсутствуют	данные отсутствуют		
1521	366149.55	2322554.72	данные отсутствуют	данные отсутствуют		
1522	366143.42	2322545.13	данные отсутствуют	данные отсутствуют		
1523	366129.65	2322522.76	данные отсутствуют	данные отсутствуют		
1524	366117.59	2322501.5	данные отсутствуют	данные отсутствуют		
1525	366109.37	2322486.04	данные отсутствуют	данные отсутствуют		

Государственный регистратор		ФГИС ЕГРН
полное наименование должности	подпись	инициалы, фамилия

М.П.

Выписка из Единого государственного реестра недвижимости об объекте недвижимости

Описание местоположения объекта недвижимости

Сооружение			
вид объекта недвижимости			
Лист № ___ Раздела	Всего листов раздела **:** ___	Всего разделов: ___	Всего листов выписки: ___
22.06.2022 № 99/2022/475623329			
Кадастровый номер:		**47:13:0000000:21174**	

Номер точки	Координаты, м		Радиус, м	Средняя квадратическая погрешность определения координат характерных точек контура, м	Глубина, высота, м	
	X	Y			H1	H2
1	2	3	4	5	6	7
1526	366099.78	2322469.34	данные отсутствуют	данные отсутствуют		
1527	366088.89	2322451.41	данные отсутствуют	данные отсутствуют		
1528	366075.72	2322427.41	данные отсутствуют	данные отсутствуют		
1529	366069.65	2322415.6	данные отсутствуют	данные отсутствуют		
1530	366060.76	2322400.06	данные отсутствуют	данные отсутствуют		
1531	366047.21	2322376.15	данные отсутствуют	данные отсутствуют		
1532	366035.72	2322355.78	данные отсутствуют	данные отсутствуют		
1533	366028.69	2322343.1	данные отсутствуют	данные отсутствуют		
1534	366018.94	2322324.58	данные отсутствуют	данные отсутствуют		
1535	366010.47	2322308.82	данные отсутствуют	данные отсутствуют		
1536	366004.98	2322297.89	данные отсутствуют	данные отсутствуют		
1537	365996.46	2322282.09	данные отсутствуют	данные отсутствуют		
1538	365984.5	2322261.05	данные отсутствуют	данные отсутствуют		
1539	365971.67	2322238.31	данные отсутствуют	данные отсутствуют		

Государственный регистратор		ФГИС ЕГРН
полное наименование должности	подпись	инициалы, фамилия

М.П.

Выписка из Единого государственного реестра недвижимости об объекте недвижимости

Описание местоположения объекта недвижимости

Сооружение			
вид объекта недвижимости			
Лист № ___ Раздела	Всего листов раздела **:** ___	Всего разделов: ___	Всего листов выписки: ___
22.06.2022 № 99/2022/475623329			
Кадастровый номер:		**47:13:0000000:21174**	

Номер точки	Координаты, м		Радиус, м	Средняя квадратическая погрешность определения координат характерных точек контура, м	Глубина, высота, м	
	X	Y			H1	H2
1	2	3	4	5	6	7
1540	365963.87	2322222.51	данные отсутствуют	данные отсутствуют		
1541	365953.92	2322203.57	данные отсутствуют	данные отсутствуют		
1542	365947.71	2322191.67	данные отсутствуют	данные отсутствуют		
1543	365938.62	2322175.14	данные отсутствуют	данные отсутствуют		
1544	365931.9	2322162.31	данные отсутствуют	данные отсутствуют		
1545	365924.87	2322148.46	данные отсутствуют	данные отсутствуют		
1546	365915.69	2322127.42	данные отсутствуют	данные отсутствуют		
1547	365910.76	2322116.02	данные отсутствуют	данные отсутствуют		
1548	365905.01	2322102.53	данные отсутствуют	данные отсутствуют		
1549	365896.75	2322088.93	данные отсутствуют	данные отсутствуют		
1550	365887.41	2322071.48	данные отсутствуют	данные отсутствуют		
1551	365878.69	2322054.55	данные отсутствуют	данные отсутствуют		
1552	365869.09	2322034.84	данные отсутствуют	данные отсутствуют		
1553	365859.13	2322014.06	данные отсутствуют	данные отсутствуют		

Государственный регистратор		ФГИС ЕГРН
полное наименование должности	подпись	инициалы, фамилия

М.П.

Выписка из Единого государственного реестра недвижимости об объекте недвижимости

Описание местоположения объекта недвижимости

2419

Сооружение			
вид объекта недвижимости			
Лист № ___ Раздела	Всего листов раздела **:** ___	Всего разделов: ___	Всего листов выписки: ___
22.06.2022 № 99/2022/475623329			
Кадастровый номер:		**47:13:0000000:21174**	

Номер точки	Координаты, м		Радиус, м	Средняя квадратическая погрешность определения координат характерных точек контура, м	Глубина, высота, м	
	X	Y			H1	H2
1	2	3	4	5	6	7
1554	365852.93	2322002.05	данные отсутствуют	данные отсутствуют		
1555	365846.2	2321988.76	данные отсутствуют	данные отсутствуют		
1556	365835.32	2321967.92	данные отсутствуют	данные отсутствуют		
1557	365827.27	2321953.3	данные отсутствуют	данные отсутствуют		
1558	365815.62	2321931.69	данные отсутствуют	данные отсутствуют		
1559	365806.53	2321915.17	данные отсутствуют	данные отсутствуют		
1560	365795.4	2321896.9	данные отсутствуют	данные отсутствуют		
1561	365787.19	2321886.38	данные отсутствуют	данные отсутствуют		
1562	365778.21	2321877.5	данные отсутствуют	данные отсутствуют		
1563	365770.1	2321871.35	данные отсутствуют	данные отсутствуют		
1564	365763.89	2321867.55	данные отсутствуют	данные отсутствуют		
1565	365756.09	2321863.65	данные отсутствуют	данные отсутствуют		
1566	365743.77	2321859.29	данные отсутствуют	данные отсутствуют		
1567	365729.15	2321854.67	данные отсутствуют	данные отсутствуют		

Государственный регистратор		ФГИС ЕГРН
полное наименование должности	подпись	инициалы, фамилия

М.П.

Выписка из Единого государственного реестра недвижимости об объекте недвижимости

Описание местоположения объекта недвижимости

2420

Сооружение			
вид объекта недвижимости			
Лист № ___ Раздела	Всего листов раздела **:** ___	Всего разделов: ___	Всего листов выписки: ___
22.06.2022 № 99/2022/475623329			
Кадастровый номер:		**47:13:0000000:21174**	

Номер точки	Координаты, м		Радиус, м	Средняя квадратическая погрешность определения координат характерных точек контура, м	Глубина, высота, м	
	X	Y			H1	H2
1	2	3	4	5	6	7
1568	365709.7	2321849.33	данные отсутствуют	данные отсутствуют		
1569	365689.43	2321843.33	данные отсутствуют	данные отсутствуют		
1570	365676.86	2321838.91	данные отсутствуют	данные отсутствуют		
1571	365661.51	2321834.09	данные отсутствуют	данные отсутствуют		
1572	365649.61	2321831.88	данные отсутствуют	данные отсутствуют		
1573	365637.29	2321830.19	данные отсутствуют	данные отсутствуют		
1574	365630.21	2321830.5	данные отсутствуют	данные отсутствуют		
1575	365620	2321830.65	данные отсутствуют	данные отсутствуют		
1576	365611.68	2321830.77	данные отсутствуют	данные отсутствуют		
1577	365601.55	2321829.98	данные отсутствуют	данные отсутствуют		
1578	365592.88	2321828.07	данные отсутствуют	данные отсутствуют		
1579	365587.94	2321826.11	данные отсутствуют	данные отсутствуют		
1580	365578.24	2321823.03	данные отсутствуют	данные отсутствуют		
1581	365563.35	2321818.41	данные отсутствуют	данные отсутствуют		

Государственный регистратор		ФГИС ЕГРН
полное наименование должности	подпись	инициалы, фамилия

М.П.

Выписка из Единого государственного реестра недвижимости об объекте недвижимости

Описание местоположения объекта недвижимости

2421

Сооружение			
вид объекта недвижимости			
Лист № ___ Раздела	Всего листов раздела **:** ___	Всего разделов: ___	Всего листов выписки: ___
22.06.2022 № 99/2022/475623329			
Кадастровый номер:		**47:13:0000000:21174**	

Номер точки	Координаты, м		Радиус, м	Средняя квадратическая погрешность определения координат характерных точек контура, м	Глубина, высота, м	
	X	Y			H1	H2
1	2	3	4	5	6	7
1582	365550.83	2321814.82	данные отсутствуют	данные отсутствуют		
1583	365543.19	2321812.56	данные отсутствуют	данные отсутствуют		
1584	365523.64	2321807.02	данные отсутствуют	данные отсутствуют		
1585	365503.42	2321800.86	данные отсутствуют	данные отсутствуют		
1586	365490.23	2321797.11	данные отсутствуют	данные отсутствуют		
1587	365471.6	2321791.83	данные отсутствуют	данные отсутствуют		
1588	365453.13	2321785.72	данные отсутствуют	данные отсутствуют		
1589	365433.52	2321779.2	данные отсутствуют	данные отсутствуют		
1590	365417.05	2321774.12	данные отсутствуют	данные отсутствуют		
1591	365403.45	2321769.97	данные отсутствуют	данные отсутствуют		
1592	365390.01	2321766.22	данные отсутствуют	данные отсутствуют		
1593	365372.71	2321760.83	данные отсутствуют	данные отсутствуют		
1594	365358.14	2321756.42	данные отсутствуют	данные отсутствуют		
1595	365338.95	2321751.23	данные отсутствуют	данные отсутствуют		

Государственный регистратор		ФГИС ЕГРН
полное наименование должности	подпись	инициалы, фамилия

М.П.

Выписка из Единого государственного реестра недвижимости об объекте недвижимости

Описание местоположения объекта недвижимости

2422

Сооружение			
вид объекта недвижимости			
Лист № ___ Раздела	Всего листов раздела **:** ___	Всего разделов: ___	Всего листов выписки: ___
22.06.2022 № 99/2022/475623329			
Кадастровый номер:		**47:13:0000000:21174**	

Номер точки	Координаты, м		Радиус, м	Средняя квадратическая погрешность определения координат характерных точек контура, м	Глубина, высота, м	
	X	Y			H1	H2
1	2	3	4	5	6	7
1596	365323.29	2321746.51	данные отсутствуют	данные отсутствуют		
1597	365306.46	2321741.59	данные отсутствуют	данные отсутствуют		
1598	365289.68	2321736.1	данные отсутствуют	данные отсутствуют		
1599	365274.54	2321730.96	данные отсутствуют	данные отсутствуют		
1600	365259.56	2321725.73	данные отсутствуют	данные отсутствуют		
1601	365243.86	2321719.98	данные отсутствуют	данные отсутствуют		
1602	365237.49	2321718.08	данные отсутствуют	данные отсутствуют		
1603	365228.92	2321715.11	данные отсутствуют	данные отсутствуют		
1604	365217.48	2321711.77	данные отсутствуют	данные отсутствуют		
1605	365206.91	2321708.13	данные отсутствуют	данные отсутствуют		
1606	365194.85	2321703.97	данные отсутствуют	данные отсутствуют		
1607	365180.53	2321699.66	данные отсутствуют	данные отсутствуют		
1608	365159.9	2321693.61	данные отсутствуют	данные отсутствуют		
1609	365145.69	2321689.45	данные отсутствуют	данные отсутствуют		

Государственный регистратор		ФГИС ЕГРН
полное наименование должности	подпись	инициалы, фамилия

М.П.

Выписка из Единого государственного реестра недвижимости об объекте недвижимости

Описание местоположения объекта недвижимости

Сооружение			
вид объекта недвижимости			
Лист № ___ Раздела	Всего листов раздела **:** ___	Всего разделов: ___	Всего листов выписки: ___
22.06.2022 № 99/2022/475623329			
Кадастровый номер:		**47:13:0000000:21174**	

Номер точки	Координаты, м		Радиус, м	Средняя квадратическая погрешность определения координат характерных точек контура, м	Глубина, высота, м	
	X	Y			H1	H2
1	2	3	4	5	6	7
1610	365129.78	2321684.83	данные отсутствуют	данные отсутствуют		
1611	365115.56	2321680.57	данные отсутствуют	данные отсутствуют		
1612	365101.25	2321676.41	данные отсутствуют	данные отсутствуют		
1613	365088.21	2321672.31	данные отсутствуют	данные отсутствуют		
1614	365072.66	2321668.1	данные отсутствуют	данные отсутствуют		
1615	365056.55	2321663.48	данные отсутствуют	данные отсутствуют		
1616	365037.56	2321657.94	данные отсутствуют	данные отсутствуют		
1617	365023.76	2321654.04	данные отсутствуют	данные отсутствуют		
1618	365009.49	2321650.19	данные отсутствуют	данные отсутствуют		
1619	364993.69	2321645.32	данные отсутствуют	данные отсутствуют		
1620	364981.93	2321641.83	данные отсутствуют	данные отсутствуют		
1621	364967.67	2321637.77	данные отсутствуют	данные отсутствуют		
1622	364952.73	2321633.31	данные отсутствуют	данные отсутствуют		
1623	364932.44	2321627.52	данные отсутствуют	данные отсутствуют		

Государственный регистратор		ФГИС ЕГРН
полное наименование должности	подпись	инициалы, фамилия

М.П.

Выписка из Единого государственного реестра недвижимости об объекте недвижимости

Описание местоположения объекта недвижимости

Сооружение			
вид объекта недвижимости			
Лист № ___ Раздела	Всего листов раздела **:** ___	Всего разделов: ___	Всего листов выписки: ___
22.06.2022 № 99/2022/475623329			
Кадастровый номер:		**47:13:0000000:21174**	

Номер точки	Координаты, м		Радиус, м	Средняя квадратическая погрешность определения координат характерных точек контура, м	Глубина, высота, м	
	X	Y			H1	H2
1	2	3	4	5	6	7
1624	364915.28	2321623.41	данные отсутствуют	данные отсутствуют		
1625	364891.74	2321616.76	данные отсутствуют	данные отсутствуют		
1626	364867.8	2321609.72	данные отсутствуют	данные отсутствуют		
1627	364847.19	2321603.91	данные отсутствуют	данные отсутствуют		
1628	364824.62	2321597.52	данные отсутствуют	данные отсутствуют		
1629	364803.43	2321590.93	данные отсутствуют	данные отсутствуют		
1630	364780.8	2321584.87	данные отсутствуют	данные отсутствуют		
1631	364755.88	2321578.02	данные отсутствуют	данные отсутствуют		
1632	364739.64	2321574.37	данные отсутствуют	данные отсутствуют		
1633	364724.77	2321570.26	данные отсутствуют	данные отсутствуют		
1634	364704.62	2321563.15	данные отсутствуют	данные отсутствуют		
1635	364695.23	2321560.02	данные отсутствуют	данные отсутствуют		
1636	364684.4	2321554.15	данные отсутствуют	данные отсутствуют		
1637	364677.88	2321549.39	данные отсутствуют	данные отсутствуют		

Государственный регистратор		ФГИС ЕГРН
полное наименование должности	подпись	инициалы, фамилия

М.П.

Выписка из Единого государственного реестра недвижимости об объекте недвижимости

Описание местоположения объекта недвижимости

Сооружение			
вид объекта недвижимости			
Лист № ___ Раздела	Всего листов раздела **:** ___	Всего разделов: ___	Всего листов выписки: ___
22.06.2022 № 99/2022/475623329			
Кадастровый номер:		**47:13:0000000:21174**	

Номер точки	Координаты, м		Радиус, м	Средняя квадратическая погрешность определения координат характерных точек контура, м	Глубина, высота, м	
	X	Y			H1	H2
1	2	3	4	5	6	7
1638	364667.38	2321541.69	данные отсутствуют	данные отсутствуют		
1639	364653.09	2321529.37	данные отсутствуют	данные отсутствуют		
1640	364631.7	2321511.23	данные отсутствуют	данные отсутствуют		
1641	364627.32	2321507.34	данные отсутствуют	данные отсутствуют		
2. Сведения о предельных высоте и глубине конструктивных элементов объекта недвижимости						
Предельная глубина конструктивных элементов объекта недвижимости, м			данные отсутствуют			
Предельная высота конструктивных элементов объекта недвижимости, м			данные отсутствуют			

Государственный регистратор		ФГИС ЕГРН
полное наименование должности	подпись	инициалы, фамилия

М.П.

Выписка из Единого государственного реестра недвижимости об объекте недвижимости

Описание местоположения объекта недвижимости

2426

Сооружение			
вид объекта недвижимости			
Лист № ___ Раздела	Всего листов раздела **:** ___	Всего разделов: ___	Всего листов выписки: ___
22.06.2022 № 99/2022/475623329			
Кадастровый номер:		**47:13:0000000:21174**	

3. Сведения о характерных точках пересечения контура объекта недвижимости с контуром (контурами) иных зданий, сооружений, объектов незавершенного строительства

Система координат
Зона №

Номера характерных точек контура	Координаты, м		Средняя квадратическая погрешность определения координат характерных точек контура, м	Глубина, высота, м		Кадастровые номера иных объектов недвижимости, с контурами которых пересекается контур данного объекта недвижимости
	X	Y		H1	H2	
1	2	3	4	5	6	7

Государственный регистратор		ФГИС ЕГРН
полное наименование должности	подпись	инициалы, фамилия

М.П.