

**Акт государственной историко-культурной экспертизы
раздела 10 «Иная документация в случаях, предусмотренных
законодательными и иными нормативными правовыми актами Российской
Федерации», часть 2 «Мероприятия по обеспечению сохранности объектов
культурного наследия», шифр 01/03-21-МОСОКН, разработанного в составе
проектной документации «Распределительный газопровод для газоснабжения
жилых домов в дер. Керстово Кингисеппского муниципального района
Ленинградской области»**

Санкт-Петербург
2023 год

Настоящий акт государственной историко-культурной экспертизы составлен в соответствии с Положением о государственной историко-культурной экспертизе, утвержденным постановлением Правительства Российской Федерации от 15 июля 2009 года № 569.

Дата начала проведения экспертизы: 15 мая 2023 года.

Дата окончания проведения экспертизы: 29 мая 2023 года.

Место проведения экспертизы: г. Санкт-Петербург.


Заказчик экспертизы: Общество с ограниченной ответственностью «СтройПромБезопасность» (ИНН 7813412518, юридический адрес: 196084, город Санкт-Петербург, Московский пр-кт, д. 89 литера А, офис 300).

Сведения об эксперте:

Фамилия, имя, отчество	Соболев Владислав Юрьевич
Образование	Высшее
Специальность	Историк, археолог
Стаж работы	25 лет
Место работы и должность	Санкт-Петербургский Государственный университет, Лаборатория археологии, исторической социологии и культурного наследия им. Г.С. Лебедева, старший научный сотрудник
Реквизиты аттестации	Приказ Министерства культуры Российской Федерации от 09.11.2021 № 1809 «Об аттестации эксперта по проведению государственной историко-культурной экспертизы»
Объекты экспертизы:	<ul style="list-style-type: none"> - выявленные объекты культурного наследия в целях обоснования целесообразности включения данных объектов в реестр; - земли, подлежащие воздействию земляных, строительных, мелиоративных, хозяйственных работ, предусмотренных статьей 25 Лесного кодекса Российской Федерации работ по использованию лесов (за исключением работ, указанных в пунктах 3, 4 и 7 части 1 статьи 25 Лесного кодекса Российской Федерации) и иных работ, в случае, если указанные земли расположены в границах территорий, утвержденных в соответствии с пунктом 34.2 пункта 1 статьи 9 настоящего Федерального закона

	<ul style="list-style-type: none"> - документы, обосновывающие включение объектов культурного наследия в реестр; - документы, обосновывающие исключение объектов культурного наследия из реестра; - документация, за исключением научных отчетов о выполненных археологических полевых работах, содержащая результаты исследований, в соответствии с которыми определяется наличие или отсутствие объектов, обладающих признаками объекта культурного наследия, на земельных участках, подлежащих воздействию земляных, строительных, мелиоративных, хозяйственных работ, работ по использованию лесов и иных работ; - документация или разделы документации, обосновывающие меры по обеспечению сохранности объекта культурного наследия, включенного в реестр, выявленного объекта культурного наследия либо объекта, обладающего признаками объекта культурного наследия, при проведении земляных, мелиоративных, хозяйственных работ, указанных в статье 30 Федерального закона работ по использованию лесов и иных работ в границах территории объекта культурного наследия либо на земельном участке, непосредственно связанном с земельным участком в границах территории объекта культурного наследия.
--	--

В соответствии с законодательством Российской Федерации эксперт несет ответственность за достоверность сведений, изложенных в заключении экспертизы.


 Эксперт В.Ю. Соболев

Отношения к заказчику:

- эксперт не имеет родственных связей с заказчиком (его должностными лицами, работниками);
- эксперт не состоит в трудовых отношениях с заказчиком;
- эксперт не имеет долговых или иных имущественных обязательств перед заказчиком (его должностным лицом или работником), а также заказчик (его

должностное лицо или работник) не имеет долговых или иных имущественных обязательств перед экспертом;

- эксперт не владеет ценными бумагами, акциями (долями участия, паями в уставных (складочных) капиталах) заказчика;
- эксперт не заинтересован в результатах исследований и решений, вытекающих из заключения экспертизы, с целью получения выгоды в виде денег, ценностей, иного имущества, услуг имущественного характера или имущественных прав для себя или третьих лиц.

При проведении настоящей государственной историко-культурной экспертизы экспертом:

- соблюдались принципы проведения экспертизы, установленные ст. 29 Федерального закона от 25.06.2002 № 73-ФЗ «Об объектах культурного наследия (памятниках истории и культуры) народов Российской Федерации» (далее - Федеральный закон № 73-ФЗ);
- обеспечивалась объективность, всесторонность и полнота проводимых исследований, а также достоверность и обоснованность выводов;
- самостоятельно оценивались результаты исследований, ответственно и точно сформулированы выводы в пределах своей компетенции;
- обеспечивалась конфиденциальность полученной при проведении экспертизы информации;
- соблюдались установленные сроки и порядок проведения экспертизы.

Основания проведения государственной историко-культурной экспертизы.

1. Федеральный закон от 25.06.2002 № 73-ФЗ «Об объектах культурного наследия (памятниках истории и культуры) народов Российской Федерации»;
2. Положение о государственной историко-культурной экспертизе, утвержденное постановлением Правительства Российской Федерации от 15.07.2009 № 569;
3. Письмо комитета по сохранению культурного наследия Ленинградской области от 18.06.2021 № ИСХ-3540/2021;
4. Договор от 15.05.2023 № 1, заключенный между ООО «СтройПромБезопасность» и государственным экспертом В.Ю. Соболевым.

Цель экспертизы:

Обеспечение сохранности объектов культурного наследия, включенных в единый государственный реестр объектов культурного наследия (памятников истории и культуры) народов Российской Федерации, выявленных объектов культурного наследия при проведении земляных, строительных, мелиоративных,

хозяйственных работ, указанных в статье 30 Федерального закона от 25.06.2002 № 73-ФЗ «Об объектах культурного наследия (памятниках истории и культуры) народов Российской Федерации» работ по использованию лесов и иных работ:

- объекта культурного наследия регионального значения «Братское захоронение советских воинов, погибших в 1941-44 гг.», адрес (местонахождение): Ленинградская область, Кингисеппский муниципальный район, Опольевское сельское поселение, дер. Керстово (на кладбище);

- объекта культурного наследия регионального значения «Братское захоронение советских воинов, погибших в 1941-44 гг.», адрес (местонахождение): Ленинградская область, Кингисеппский муниципальный район, Опольевское сельское поселение, дер. Керстово;

- выявленного объекта культурного наследия «Никольская церковь», расположенного по адресу: Ленинградская область, Кингисеппский муниципальный район, Опольевское сельское поселение, дер. Керстово.

Объект экспертизы:

Документация или разделы документации, обосновывающие меры по обеспечению сохранности объекта культурного наследия, включенного в единый государственный реестр объектов культурного наследия (памятников истории и культуры) народов Российской Федерации, выявленного объекта культурного наследия либо объекта, обладающего признаками объекта культурного наследия, при проведении земляных, мелиоративных, хозяйственных и иных работ в границах территории объекта культурного наследия либо на земельном участке, непосредственно связанном с земельным участком в границах территории объекта культурного наследия: Раздел 10. «Иная документация в случаях предусмотренных законодательными и иными нормативными правовыми актами Российской Федерации. Часть 2. «Мероприятия по обеспечению сохранности объектов культурного наследия», шифр 01/03-21-МОСОКН, разработанного в составе проектной документации «Распределительный газопровод для газоснабжения жилых домов в дер. Керстово Кингисеппского муниципального района Ленинградской области», разработанной обществом с ограниченной ответственностью «СтройПромБезопасность» в 2022 г.

Перечень документов, предоставленных заявителем (заказчиком):

1. Письмо комитета по сохранению культурного наследия Ленинградской области от 18.06.2021 № ИСХ-3540/2021;

2. Письмо администрации муниципального образования «Опольевское сельское поселение» Кингисеппского муниципального района Ленинградской области от 28.04.2023 № 404 с приложением выписок из ЕГРН на:

- земельный участок по адресу: Российская Федерация, Ленинградская область, Кингисеппский муниципальный район, Опольевское сельское поселение, деревня Керстово, з/у 2б, с кадастровым номером 47:20:0807009:221, на котором расположен объект культурного наследия регионального значения «Братское захоронение советских воинов, погибших в 1941-44 гг.», адрес (местонахождение): Ленинградская область, Кингисеппский муниципальный район, Опольевское сельское поселение, дер. Керстово;

- земельном участке по адресу: Российская Федерация, Ленинградская область, Кингисеппский муниципальный район, Опольевское сельское поселение, деревня Керстово, с кадастровым номером 47:20:0807008:15, на котором находится объект культурного наследия регионального значения «Братское захоронение советских воинов, погибших в 1941-44 гг.», адрес (местонахождение): (на кладбище);

- на здание с кадастровым номером 47:20:0807009:10 - Никольская церковь по адресу: Российская Федерация, Ленинградская область, Кингисеппский муниципальный район, Опольевское сельское поселение, деревня Керстово, здание 2в.

3. Проектная документация «Распределительный газопровод для газоснабжения жилых домов в дер. Керстово Кингисеппского муниципального района Ленинградской области» в составе:

3.1. Раздел 1. Пояснительная записка, шифр 01/03-21-ПЗ;

3.2. Раздел 2. Проект полосы отвода, шифр 01/03-21-ППО;

3.3. Раздел 3. Технологические и конструктивные решения линейного объекта. Искусственные сооружения. Часть 1. Наружное газоснабжение, шифр 01/03-21-ТКР.ГСН;

3.4. Раздел 5. Проект организации строительства, шифр 01/03-21-ПОС;

3.5. Раздел 10. Иная документация в случаях, предусмотренных законодательными и иными нормативными правовыми актами Российской Федерации. Часть 2. Мероприятия по обеспечению сохранности объектов культурного наследия, шифр 01/03-21-МОСОКН.

Сведения об обстоятельствах, повлиявших на процесс проведения и результаты экспертизы: обстоятельства, повлиявшие на процесс проведения и результаты экспертизы, отсутствуют.

Сведения о проведенных исследованиях с указанием примененных методов, объема и характера выполненных работ и их результатов:

В рамках проведения настоящей государственной историко-культурной экспертизы были выполнены следующие исследования:

- рассмотрение представленной заказчиком документации;
- анализ исходно-разрешительной документации;
- изучение нормативно-правовой документации и научно-справочной литературы, необходимой для принятия экспертного решения;
- анализ выводов выполненной в разделе оценки воздействия проводимых работ на объекты культурного наследия;
- оценка обоснованности и оптимальности мер по обеспечению сохранности объектов культурного наследия, разработанных в представленном на экспертизу разделе об обеспечении сохранности объектов культурного наследия при проведении земляных, строительных, мелиоративных, хозяйственных и иных работ при реализации проектных решений по объекту: «Распределительный газопровод для газоснабжения жилых домов в дер. Керстово Кингисеппского муниципального района Ленинградской области».

Исследования проводились на основе принципов научной обоснованности, объективности и законности, презумпции сохранности объектов культурного наследия, соблюдения требований действующего законодательства об охране объектов культурного наследия, требований безопасности в отношении объектов культурного наследия, достоверности и полноты информации. Указанные исследования проведены с применением методов историко-архитектурного и семантического анализа, сопоставления результатов натуральных и историко-архивных исследований, в объеме, достаточном для обоснования вывода экспертизы.

Факты и сведения, выявленные и установленные в результате проведенных исследований.

Представленный на экспертизу раздел проектной документации - Раздел 10. Иная документация в случаях, предусмотренных законодательными и иными нормативными правовыми актами Российской Федерации. Часть 2. Мероприятия по обеспечению сохранности объектов культурного наследия (далее – раздел) разработан в составе проектной документации «Распределительный газопровод для газоснабжения жилых домов в дер. Керстово Кингисеппского муниципального района Ленинградской области». Проектная документация, включая раздел, разработана ООО «СвязьПромБезопасность» в 2022 г.

Раздел разработан на основании требований Федерального закона от 25 июня 2002 года № 73-ФЗ «Об объектах культурного наследия (памятниках истории и

культуры) народов Российской Федерации» и письма комитета по сохранению культурного наследия Ленинградской области от 18.06.2021 № ИСХ-3540/2021.

Согласно письму комитета по сохранению культурного наследия Ленинградской области от 18.06.2021 № ИСХ-3540/2021 земельный участок, отведенный под проведение проектно-изыскательских работ по объекту: «Распределительный газопровод для газоснабжения жилых домов в дер. Керстово Кингисеппского муниципального района Ленинградской области», находится в непосредственной близости от объектов культурного наследия регионального значения:

«Братское захоронение советских воинов, погибших в 1941-44 гг.», расположенное по адресу: Ленинградская область, Кингисеппский муниципальный район, Опольевское сельское поселение, дер. Керстово;

«Братское захоронение советских воинов, погибших в 1941-44 гг.», расположенное по адресу: Ленинградская область, Кингисеппский муниципальный район, Опольевское сельское поселение, дер. Керстово (на кладбище);

а также выявленного объекта культурного наследия «Никольская церковь каменная», расположенного по адресу: Ленинградская область, Кингисеппский муниципальный район, Опольевское сельское поселение, дер. Керстово.

В соответствии с п. 3 ст. 36 Федерального закона от 25.06.2002 № 73-ФЗ «Об объектах культурного наследия (памятниках истории и культуры) народов Российской Федерации» строительные и иные работы на земельном участке, непосредственно связанном с земельным участком в границах территории объекта культурного наследия, проводятся при наличии в проектной документации разделов об обеспечении сохранности указанного объекта культурного наследия или проекта обеспечения сохранности указанного объекта культурного наследия, включающих оценку воздействия проводимых работ на указанный объект культурного наследия, согласованных с региональным органом охраны объектов культурного наследия.

Учитывая изложенное, комитетом по сохранению культурного наследия Ленинградской области предписано:

- разработать в составе проектной документации раздел об обеспечении сохранности объектов культурного наследия или проект обеспечения сохранности объектов культурного наследия, включающий оценку воздействия проводимых работ на объекты культурного наследия (далее – документация или раздел документации, обосновывающий меры по обеспечению сохранности выявленного объекта культурного наследия);

- получить по документации или разделу документации, обосновывающей меры по обеспечению сохранности объектов культурного наследия, заключение государственной историко-культурной экспертизы и представить его совместно

указанной документацией в комитет по сохранению культурного наследия Ленинградской области на согласование;

- обеспечить реализацию согласованной комитетом по сохранению культурного наследия Ленинградской области документации, обосновывающей меры по обеспечению сохранности объектов культурного наследия.

Представленный на экспертизу раздел разработан с целью оценки воздействия проектируемых работ на объекты культурного наследия регионального значения «Братское захоронение советских воинов, погибших в 1941-44 гг.», адрес (местонахождение): Ленинградская область, Кингисеппский муниципальный район, Ополевское сельское поселение, дер. Керстово; «Братское захоронение советских воинов, погибших в 1941-44 гг.», адрес (местонахождение): Ленинградская область, Кингисеппский муниципальный район, Ополевское сельское поселение, дер. Керстово (на кладбище), выявленного объекта культурного наследия «Никольская церковь», адрес (местонахождение): Ленинградская область, Кингисеппский муниципальный район, Ополевское сельское поселение, дер. Керстово, при строительстве распределительного газопровода для газоснабжения жилых домов в дер. Керстово Кингисеппского муниципального района Ленинградской области.

При разработке раздела были проведены следующие исследовательские мероприятия: сбор и изучение исходных данных; историко-архивные и библиографические исследования в отношении объектов культурного наследия, расположенных на исследуемой территории; натурное обследование объектов культурного наследия и прилегающей территории с фотофиксацией; выполнена оценка воздействия проектируемых работ на объекты культурного наследия; разработан перечень мероприятий по обеспечению сохранности объектов культурного наследия.

Результаты данных исследований отражены в структуре и содержании раздела.

Так в главе 1 «Общие положения» приведены основания для разработки раздела, сведения о проведенных исследованиях, а также использованная при разработке раздела нормативная документация, которая является действующей и актуальной.

В главе 2 раздела «Сведения об объектах культурного наследия, результаты историко-архивных, библиографических исследований» приведены:

- основные учетные сведения об объектах культурного наследия, расположенных в непосредственной близости от участка проектирования, включая графические материалы (ситуационные планы расположения объектов культурного наследия, схемы координат границ территорий объектов культурного наследия; местоположение границ территории объектов культурного наследия на публичной кадастровой карте);

- краткая историческая справка и материалы исторической иконографии, отражающие историю развития исследуемой территории, архивные фотографии и учетные карточки на воинские захоронения;

- материалы фотофиксации объектов культурного наследия и прилегающей территории, отражающие современное состояние объектов культурного наследия.

Приведенные в главе 2 раздела сведения об объектах культурного наследия являются актуальными и достоверными.

Объект культурного наследия регионального значения «Братское захоронение советских воинов, погибших в 1941-44 гг.», адрес (местонахождение): Ленинградская область, Кингисеппский муниципальный район, Ополевское сельское поселение, дер. Керстово, поставлен на государственную охрану решением Леноблисполкома от 16.05.1988 № 189. Объект зарегистрирован в едином государственном реестре объектов культурного наследия (памятников истории и культуры) народов Российской Федерации - рег. № 471710783350005. Границы территории и предмет охраны объекта культурного наследия установлены приказом комитета по культуре Ленинградской области от 22.02.2019 № 01-03/19-75.

«Братское захоронение советских воинов, погибших в 1941-44 гг.», адрес (местонахождение): Ленинградская область, Кингисеппский муниципальный район, Ополевское сельское поселение, дер. Керстово (на кладбище), также поставлен на государственную охрану решением Леноблисполкома от 16.05.1988 № 189. Объект зарегистрирован в едином государственном реестре объектов культурного наследия (памятников истории и культуры) народов Российской Федерации - рег. № 471710783340005. Границы территории и предмет охраны объекта культурного наследия установлены приказом комитета по культуре Ленинградской области от 22.02.2019 № 01-03/19-67.

Выявленный объект культурного наследия «Никольская церковь», адрес (местонахождение): Ленинградская область, Кингисеппский муниципальный район, Ополевское сельское поселение, дер. Керстово, включен в Перечень выявленных объектов культурного наследия, расположенных на территории Ленинградской области, в соответствии с приказом комитета по культуре Ленинградской области от 01.12.2015 № 01-03/15-63 на основании акта постановления на учет от 02.02.1989 № 7-4.

Границы территории и предмет охраны выявленного объекта культурного наследия не утверждены.

За условные границы территории выявленного объекта культурного наследия «Никольская церковь» в разделе предлагается принять границы земельного участка с кадастровым номером 47:20:0807009:3, на котором расположен выявленный объект культурного наследия, а также сохранившиеся исторические ворота, что обосновано с точки зрения действующего законодательства об охране объектов культурного наследия.

Глава 3 раздела «Сведения о планируемых работах» содержит:

- общие сведения по объекту проектирования;
- ситуационный план с отображением трассы проектируемого газопровода и местоположением объектов культурного наследия;
- описание проектных и технологических решений;
- перечень основных строительных машин, механизмов и транспортных средств;
- описание этапов строительства;
- описание проектных решений и перечень мероприятий, обеспечивающих сохранение окружающей среды в период строительства.

Проектом предполагается строительство полиэтиленового газопровода среднего давления для газоснабжения жилых домов в дер. Керстово Кингисеппского муниципального района Ленинградской области общей протяженностью 4 295,9 м. Проектом предусмотрена подземная прокладка газопровода с применением труб из полиэтилена ПЭ 100 с SDR не более SDR 11 с защитным покрытием на наружном покрытии и коэффициентом запаса прочности не менее 3,2 по ГОСТ Р 58121.2-2018.

Подземно газопровод прокладывается с применением открытого и закрытого (методом ГНБ) способов строительства.

Для возможности отключения проектируемого участка газопровода устанавливаются краны газовые в подземном исполнении с выводом штока под ковер.

Увязка места присоединения проектируемого газопровода среднего давления выполняется: с проектной документацией по объекту: "Газопровод межпоселковый от ГРС "Ополье" до д. Коммунар, д. Керстово с отводом на промзону Кингисеппского района", шифр 20500-ТКР, вып. АО "Газпром газораспределение Ленинградская область".

Зона влияния проектируемых земляных и строительных работ прогнозируется в пределах полосы отвода.

Сведения о планируемых работах, отраженные в главе 3, соответствуют представленному на рассмотрение в рамках проведения настоящей государственной историко-культурной экспертизы комплекту проектной документации «Распределительный газопровод для газоснабжения жилых домов в дер. Керстово Кингисеппского муниципального района Ленинградской области»:

- разделу 1. Пояснительная записка, шифр 01/03-21-ПЗ;
- разделу 2. Проект полосы отвода, шифр 01/03-21-ППО;
- разделу 3. Технологические и конструктивные решения линейного объекта. Искусственные сооружения. Часть 1. Наружное газоснабжение, шифр 01/03-21-ТКР.ГСН;
- разделу 5. Проект организации строительства, шифр 01/03-21-ПОС.

Оценка воздействия проектируемых работ на объекты культурного наследия была выполнена отдельно на каждый памятник. Результаты указанных исследований, в том числе, подтверждающие графические материалы, приведены в главе 4 «Оценка воздействия проводимых работ на объект культурного наследия».

По результатам выполненной оценки воздействия проектируемых работ на объекты культурного наследия было установлено:

- отсутствие прямого и косвенного влияния проектируемых работ на объект культурного наследия регионального значения «Братское захоронение советских воинов, погибших в 1941-44 гг.», адрес (местонахождение): Ленинградская область, Кингисеппский муниципальный район, Опольевское сельское поселение, дер. Керстово (на гражданском кладбище), ввиду достаточной удаленности объекта культурного наследия от участка проектирования (92 м);

- проектируемые строительные-монтажные работы могут оказать воздействие на физическую сохранность:

объекта культурного наследия регионального значения «Братское захоронение советских воинов, погибших в 1941-44 гг.», адрес (местонахождение): Ленинградская область, Кингисеппский муниципальный район, Опольевское сельское поселение, дер. Керстово (умеренная степень возможного воздействия, минимальное расстояние до участка проектирования 12 м);

выявленный объект культурного наследия «Никольская церковь», адрес (местонахождение): Ленинградская область, Кингисеппский муниципальный район, Опольевское сельское поселение, дер. Керстово (низкая степень возможного воздействия, минимальное расстояние до участка проектирования 18 м);

- отсутствие косвенного влияния проектируемых строительными-монтажными работ на объекты культурного наследия: проведение работ не приведет к нарушению целостности исторической градостроительной среды и визуального восприятия объекта культурного наследия регионального значения «Братское захоронение советских воинов, погибших в 1941-44 гг.», адрес (местонахождение): Ленинградская область, Кингисеппский муниципальный район, Опольевское сельское поселение, дер. Керстово и выявленного объекта культурного наследия «Никольская церковь», адрес (местонахождение): Ленинградская область, Кингисеппский муниципальный район, Опольевское сельское поселение, дер. Керстово, так как газопровод прокладывается подземно.

В результате проведенных собственных исследований, анализа проектных решений на участке трассы газопровода 1ПКО–1ПКО+86,9, расположенного в непосредственной близости от двух объектов культурного наследия, проверки расчетов и анализа представленного на экспертизу раздела экспертом подтверждаются выводы, сделанные разработчиками раздела, на основании которых разработаны мероприятия по обеспечению физической сохранности объектов

культурного наследия, ландшафтно-экологической сохранности территорий объектов культурного наследия в отношении:

- объекта культурного наследия регионального значения «Братское захоронение советских воинов, погибших в 1941-44 гг.», адрес (местонахождение): Ленинградская область, Кингисеппский муниципальный район, Ополевское сельское поселение, дер. Керстово;

- выявленного объекта культурного наследия «Никольская церковь», расположенного по адресу: Ленинградская область, Кингисеппский муниципальный район, Ополевское сельское поселение, дер. Керстово.

В главе 5 раздела описаны мероприятия по обеспечению сохранности объектов культурного наследия, которые разделены на организационные (подготовительный период), при производстве работ, а также иные мероприятия, включающие общие требования Федерального закона от 25.06.2002 № 73-ФЗ «Об объектах культурного наследия (памятниках истории и культуры) народов Российской Федерации».

К организационным мероприятиям по обеспечению сохранности объектов культурного наследия отнесены:

- 1) в рамках подготовительного этапа работ подрядной строительной организацией разрабатывается проект производства работ (ППР), в котором должны быть в обязательном порядке отражены сведения об объектах культурного наследия, включая сведения о границах территории объектов культурного наследия:

- в отношении объекта культурного наследия регионального значения «Братское захоронение советских воинов, погибших в 1941-44 гг.», адрес (местонахождение): Ленинградская область, Кингисеппский муниципальный район, Ополевское сельское поселение, дер. Керстово, сведения об утвержденных границах территории объекта культурного наследия согласно приказу комитета по культуре Ленинградской области от 22.02.2019 № 01-03/19-75;

- в отношении выявленного объекта культурного наследия «Никольская церковь», расположенного по адресу: Ленинградская область, Кингисеппский муниципальный район, Ополевское сельское поселение, дер. Керстово, ввиду отсутствия утвержденных границ за условные границы территории объекта культурного наследия принимаются границы земельного участка с кадастровым номером 47:20:0807009:3.

- 2) в рамках мобилизационного периода подготовительного этапа производства работ необходимо предусмотреть:

- проведение инструктажа для сотрудников подрядной организации с разъяснением историко-культурной значимости объектов культурного наследия с указанием запрета их повреждения и необходимости соблюдения мер по обеспечению их сохранности;

- лицо, назначенное ответственным за производство работ, должно быть ознакомлено под роспись с требованиями настоящего раздела проектной документации, согласованного региональным органом охраны объектов культурного наследия, и предупреждено о персональной ответственности в случае повреждения объектов культурного наследия при производстве строительно-монтажных работ и невыполнение или ненадлежащее выполнение требований раздела;

3) подрядная организация в течение 5 рабочих дней с момента заключения договора-подряда должна направить письменное уведомление в региональный орган охраны объектов культурного наследия о начале работ и планируемой дате их завершения.

4) до начала работ необходимо составить акт осмотра объектов культурного наследия с описанием технического состояния, выполнить подробную фотофиксацию.

При производстве работ:

1) необходимо организовать контроль за выполнением работ в строгом соответствии с проектной документацией.

2) производство работ на участке трассы 1ПКО – 1ПКО+86,9 необходимо организовать с применением щадящих технологических режимов.

К мероприятиям по минимизации расчетных динамических (вибрационных) нагрузок от строительных машин и механизмов, предполагаемых к использованию в процессе производства работ, относятся:

- использование парка строительных машин и механизмов, имеющих минимально возможное удельное давление ходовой части на подстилающие грунты;

- работы производить с использованием облегчённой, малогабаритной техники и (или) вручную для исключения динамического воздействия на объекты культурного наследия;

- запрещается использование машин, оборудования и инструментов, не разрешенных к применению в строительстве, являющихся источниками выделений вредных веществ в атмосферный воздух, превышающих допустимые нормы, повышенных уровней шума и вибрации;

- строительные и дорожные машины должны отвечать установленным экологическим требованиям, учитывающим вопросы, связанные с охраной окружающей среды при их эксплуатации, хранении и транспортировании;

- строго запрещается движение и стоянка строительных машин и транспорта на территории и вблизи объектов культурного наследия;

- в границах территории объектов культурного наследия, а также полосы отвода на участке трассы 1ПКО – 1ПКО+86,9 запрещается мытье, ремонт и

техническое обслуживание машин и иного оборудования, заправка строительной техники.

3) проводить периодический мониторинг состояния объектов культурного наследия, а также после завершения строительно-монтажных работ с составлением акта осмотра и подробной фотофиксацией.

4) заказчик работ, лицо, осуществляющее строительство объекта капитального строительства, должны незамедлительно уведомлять региональный орган охраны объектов культурного наследия в случае повреждения объекта культурного наследия или об иных обстоятельствах, причинивших вред объекту культурного наследия, земельному участку в границах территории объекта культурного наследия, или угрожающих причинением такого вреда, и принять меры к временной приостановке работ.

5) для ландшафтно-экологической сохранности объектов культурного наследия и их территорий при производстве работ необходимо соблюдать разработанные в проекте мероприятия, направленных на охрану атмосферного воздуха, поверхностных и подземных вод, почвенно-растительного покрова.

6) по окончании работ выполнить восстановление нарушенного благоустройства в существующих отметках с сохранением уклонов с учётом организации поверхностного водоотвода, с увязкой вертикальных отметок прилегающей территории объектов культурного наследия.

Иные требования, указанные в п. 5.3 раздела, регулируют случаи внесения изменений в проектную документацию, содержат общие требования в соответствии с Федеральным законом от 25.06.2002 №73-ФЗ «Об объектах культурного наследия (памятниках истории и культуры) народов Российской Федерации».

Проведенный экспертом анализ и сопоставление учетной документации, нормативно-правовых актов, представленной проектной документации «Распределительный газопровод для газоснабжения жилых домов в дер. Керстово Кингисеппского муниципального района Ленинградской области», не выявили в разделе ошибок, несоответствий или недостоверной информации.

По результатам проведенной экспертом оценки разработанных в разделе мероприятий по обеспечению сохранности объектов культурного наследия, сделан вывод об их обоснованности, оптимальности и достаточности мер по обеспечению сохранности объектов культурного наследия, о соответствии этих мер и мероприятий требованиям действующего законодательства об охране объектов культурного наследия.

Перечень документов и материалов, собранных и полученных при проведении экспертизы, а также использованной для нее специальной, технической и справочной литературы

1. Федеральный закон от 25.06.2002 №73-ФЗ «Об объектах культурного наследия (памятниках истории и культуры) народов Российской Федерации»;
2. Градостроительный кодекс Российской Федерации;
3. Земельный кодекс Российской Федерации;
4. Федеральный закон от 10.01.2002 № 7-ФЗ «Об охране окружающей среды»;
5. Федеральный закон от 21.07.2011 № 256-ФЗ «О безопасности объектов топливно-энергетического комплекса»;
6. Федеральный закон от 22.07.2008 № 123-ФЗ «Технический регламент о требованиях пожарной безопасности» (с изменениями на 29 июля 2017 года);
7. Закон Российской Федерации от 14.10.1993 № 4292-1 «Об увековечении памяти погибших при защите Отечества»;
8. Постановление Правительства Российской Федерации от 16 февраля 2008 №87 «О составе разделов проектной документации и требованиях к их содержанию»;
9. «Технический регламент о безопасности сетей газораспределения и газопотребления» (утв. постановлением Правительства Российской Федерации от 29.10.2010 №870);
10. Областной закон Ленинградской области от 25.12.2015 № 140-оз «О государственной охране, сохранении, использовании и популяризации объектов культурного наследия (памятников истории и культуры) народов Российской Федерации, расположенных на территории Ленинградской области»;
11. ГОСТ Р 55567-2013. Порядок организации и ведения инженерно-технических исследований на объектах культурного наследия. Памятники истории и культуры. Общие требования;
12. ГОСТ 56198-2014. Мониторинг технического состояния объектов культурного наследия. Недвижимые памятники.
13. ГОСТ Р 55528-2013. Состав и содержание научно-проектной документации по сохранению объектов культурного наследия. Памятники истории и культуры. Общие требования;
14. ГОСТ Р 56891.2-2016. Сохранение объектов культурного наследия. Термины и определения. Часть 2. Памятники истории и культуры»;
15. ГОСТ Р 55945-2014. Общие требования к инженерно-геологическим изысканиям и исследованиям для сохранения объектов культурного наследия;
16. ГОСТ 17.5.3.05-84. Охрана природы. Рекультивация земель. Общие требования к земледелию;
17. ГОСТ Р 55935-2013. Состав и порядок разработки научно-проектной документации на выполнение работ по сохранению объектов культурного наследия - произведений ландшафтной архитектуры и садово-паркового искусства;

18. ГОСТ Р 57368-2016. Сохранение произведений ландшафтной архитектуры и садово-паркового искусства;
19. Приказ комитета по культуре Ленинградской области от 17.03.2015 № 01-03/15-7 «О включении выявленного объекта культурного наследия «Достопримечательное место «Дорога Жизни» в единый государственный реестр объектов культурного наследия (памятников истории и культуры) народов Российской Федерации»;
20. Приказ комитета по культуре Ленинградской области от 27.02.2019 № 01-03/19-130 «Об установлении предмета охраны объекта культурного наследия регионального значения «Достопримечательное место «Дорога Жизни»»;
21. Приказ комитета по культуре Ленинградской области от 01.12.2015 № 01-03/15-63 «Об утверждении Перечня выявленных объектов культурного наследия, расположенных на территории Ленинградской области»;
22. Приказ комитета по культуре Ленинградской области от 22.02.2019 № 01-03/19-67 «Об установлении границ территории и предмета охраны объекта культурного наследия регионального значения «Братское захоронение советских воинов, погибших в 1941-1944 гг.» по адресу: Ленинградская область, Кингисеппский муниципальный район, Опольевское сельское поселение, дер. Керстово, на кладбище»;
23. Приказ комитета по культуре Ленинградской области от 22.02.2019 № 01-03/19-75 «Об установлении границ территории и предмета охраны объекта культурного наследия регионального значения «Братское захоронение советских воинов, погибших в 1941-1944 гг.» по адресу: Ленинградская область, Кингисеппский муниципальный район, Опольевское сельское поселение, дер. Керстово»;
24. Акт постановки на учет от 02.02.1989 № 7-4;
25. Н.В. Мурашова, Л.П. Мыслина "Дворянские усадьбы Санкт-Петербургской губернии. Кингисеппский район". Информационный центр "Выбор", Санкт-Петербург, 2003.
26. Воинские захоронения (братские могилы) Великой Отечественной войны (Электронный ресурс), режим доступа: https://dzen.ru/a/ZB_Q6gnvM2UapkPv;
27. Книга памяти Санкт-Петербурга и Ленинградской области (Электронный ресурс), режим доступа: <https://www.aroundspb.ru/membook/>;
28. Память народа (Электронный ресурс), режим доступа: <https://pamyat-naroda.ru>;
29. Россыпь кёрстовских храмов (Электронный ресурс), режим доступа: <https://a-121.ru/%D1%80%D0%BE%D1%81%D1%81%D1%8B%D0%BF%D1%8C-%D0%BA%D1%91%D1%80%D1%81%D1%82%D0%BE%D0%B2%D1%81%D0%BA%D0%B8%D1%85-%D1%85%D1%80%D0%B0%D0%BC%D0%BE%D0%B2/>;

30. Старые карты городов России онлайн (Электронный ресурс), режим доступа: <http://etomesto.ru>.
31. Акт по результатам государственной историко-культурной экспертизы документации, обосновывающей меры по обеспечению сохранности объектов культурного наследия при проведении земляных, строительных, мелиоративных, хозяйственных работ на объекте: «Газопровод межпоселковый от ГРС «Ополье» до д. Коммунар, д. Керстово с отводом на промзону Кингисеппского района», ООО «ПИРС», эксперт Соболев В.Ю., г. Санкт-Петербург, 2020 г.

Обоснования вывода экспертизы.

По результатам проведенных исследований, анализа нормативно-правовой базы и представленного на экспертизу раздела об обеспечении сохранности объектов культурного наследия - Раздел 10. «Иная документация в случаях предусмотренных законодательными и иными нормативными правовыми актами Российской Федерации. Часть 2. «Мероприятия по обеспечению сохранности объектов культурного наследия», шифр 01/03-21-МОСОКН, разработанного в составе проектной документации «Распределительный газопровод для газоснабжения жилых домов в дер. Керстово Кингисеппского муниципального района Ленинградской области», разработанной обществом с ограниченной ответственностью «СтройПромБезопасность» в 2022 г., экспертом установлено следующее.

1. Раздел разработан в соответствии со п. 3 ст. 36 Федерального закона от 25.06.2002 № 73-ФЗ «Об объектах культурного наследия (памятниках истории и культуры) народов Российской Федерации», согласно требованиям которого строительные и иные работы на земельном участке, непосредственно связанном с земельным участком в границах территории объекта культурного наследия, проводятся при наличии в проектной документации разделов об обеспечении сохранности указанного объекта культурного наследия или проекта обеспечения сохранности указанного объекта культурного наследия, включающих оценку воздействия проводимых работ на указанный объект культурного наследия, согласованных с региональным органом охраны объектов культурного наследия.

2. Раздел содержит исчерпывающую информацию и необходимые сведения, в том числе:

- информацию об основаниях для разработки раздела по обеспечению сохранности объектов культурного наследия;
- сведения о выполненной научно-исследовательской работе и использованной нормативно-правовой и нормативно-технической базе;
- учетные данные об объектах культурного наследия;

- краткую историческую справку по объектам культурного наследия, материалы иконографии, отражающие историю развития исследуемой территории;
- сведения о планируемых работах с описанием участка проведения работ, проектных и технологических решений, решений по организации строительства, результаты натурного обследования участка проектирования и прилегающей территории с приложением материалов фотофиксации;
- оценку воздействия проектируемых работ на объекты культурного наследия;
- мероприятия по обеспечению сохранности объектов культурного наследия.

3. Разработанные в представленном на экспертизу разделе мероприятия по обеспечению сохранности объектов культурного наследия регионального значения «Братское захоронение советских воинов, погибших в 1941-44 гг.», адрес (местонахождение): Ленинградская область, Кингисеппский муниципальный район, Опольевское сельское поселение, дер. Керстово (на кладбище); «Братское захоронение советских воинов, погибших в 1941-44 гг.», адрес (местонахождение): Ленинградская область, Кингисеппский муниципальный район, Опольевское сельское поселение, дер. Керстово, а также выявленного объекта культурного наследия «Никольская церковь», расположенного по адресу: Ленинградская область, Кингисеппский муниципальный район, Опольевское сельское поселение, дер. Керстово, обоснованы, достаточны и оптимальны, исключают риски возникновения негативных факторов, угрожающих сохранности объектов культурного наследия.

Вывод экспертизы.

По результатам проведенных исследований экспертом сделан вывод о **возможности (положительное заключение)** обеспечения сохранности объекта культурного наследия регионального значения «Братское захоронение советских воинов, погибших в 1941-44 гг.», адрес (местонахождение): Ленинградская область, Кингисеппский муниципальный район, Опольевское сельское поселение, дер. Керстово (на кладбище); объекта культурного наследия регионального значения «Братское захоронение советских воинов, погибших в 1941-44 гг.», адрес (местонахождение): Ленинградская область, Кингисеппский муниципальный район, Опольевское сельское поселение, дер. Керстово, выявленного объекта культурного наследия «Никольская церковь», адрес (местонахождение): Ленинградская область, Кингисеппский муниципальный район, Опольевское сельское поселение, дер. Керстово, при проведении земляных, строительных, мелиоративных и (или) хозяйственных работ, предусмотренных статьей 25 Лесного кодекса Российской Федерации работ по использованию лесов и иных работ в рамках реализации проектных решений по объекту: «Распределительный газопровод для газоснабжения

жилых домов в дер. Керстово Кингисеппского муниципального района Ленинградской области».

Перечень приложений к заключению экспертизы:

Приложение № 1. Копия письма комитета по сохранению культурного наследия Ленинградской области 18.06.2021 № ИСХ-3540/2021;

Приложение № 2. Копии учетных документов;

Приложение № 3. Копия письма администрации муниципального образования «Опольевское сельское поселение» Кингисеппского муниципального района Ленинградской области от 28.04.2023 № 404 с приложением выписок из ЕГРН на:

- земельный участок по адресу: Российская Федерация, Ленинградская область, Кингисеппский муниципальный район, Опольевское сельское поселение, деревня Керстово, з/у 2б, с кадастровым номером 47:20:0807009:221, на котором расположен объект культурного наследия регионального значения «Братское захоронение советских воинов, погибших в 1941-44 гг.», адрес (местонахождение): Ленинградская область, Кингисеппский муниципальный район, Опольевское сельское поселение, дер. Керстово;

- земельном участок по адресу: Российская Федерация, Ленинградская область, Кингисеппский муниципальный район, Опольевское сельское поселение, деревня Керстово, с кадастровым номером 47:20:0807008:15, на котором находится объект культурного наследия регионального значения «Братское захоронение советских воинов, погибших в 1941-44 гг.», адрес (местонахождение): (на кладбище);

- на здание с кадастровым номером 47:20:0807009:10 - Никольская церковь по адресу: Российская Федерация, Ленинградская область, Кингисеппский муниципальный район, Опольевское сельское поселение, деревня Керстово, здание 2в;

Приложение № 4. Договор на проведение экспертизы от 15.05.2023 № 1, выкопировка из приказа Министерства культуры Российской Федерации от 09.11.2021 № 1809 «Об аттестации эксперта по проведению государственной историко-культурной экспертизы»;

Приложение № 5. Раздел 10. «Иная документация в случаях предусмотренных законодательными и иными нормативными правовыми актами Российской Федерации. Часть 2. «Мероприятия по обеспечению сохранности объектов культурного наследия», шифр 01/03-21-МОСОКН, разработанного в составе проектной документации «Распределительный газопровод для газоснабжения жилых домов в дер. Керстово Кингисеппского муниципального района Ленинградской области», разработанной обществом с ограниченной ответственностью «СтройПромБезопасность» в 2022 г.

Дата оформления экспертизы: 29 мая 2023 года.

Государственный эксперт

В.Ю. Соболев

Приложение № 1
к акту государственной историко-культурной экспертизы
раздела 10 «Иная документация в случаях, предусмотренных
законодательными и иными нормативными правовыми актами Российской
Федерации», часть 2 «Мероприятия по обеспечению сохранности объектов
культурного наследия», шифр 01/03-21-МОСОКН, разработанного в составе
проектной документации «Распределительный газопровод для газоснабжения
жилых домов в дер. Керстово Кингисеппского муниципального района
Ленинградской области»

Копия письма комитета по сохранению культурного наследия Ленинградской
области 18.06.2021 № ИСХ-3540/2021



**ЗАМЕСТИТЕЛЬ
ПРЕДСЕДАТЕЛЯ ПРАВИТЕЛЬСТВА
ЛЕНИНГРАДСКОЙ ОБЛАСТИ -
ПРЕДСЕДАТЕЛЬ КОМИТЕТА ПО
СОХРАНЕНИЮ КУЛЬТУРНОГО НАСЛЕДИЯ**

191311, Санкт-Петербург, ул. Смольного, д.3
Тел/факс: 8 (812) 539-45-00
E-mail: vo_coi@lcnreg.ru

18.06.2021 № ИСХ-3540/2021

На № _____ от _____

22

Главному инженеру проекта
ООО «СтройПромБезопасность»

Н.В. Иванюку

а/я 134,
Санкт-Петербург, 190013

Комитет по сохранению культурного наследия Ленинградской области (далее – Комитет) в ответ на Ваше обращение от 07.06.2021 № 185 (вх. от 08.06.2021 № ВХ-4012/2021), в рамках исполнения полномочий, сообщает следующее.

В соответствии с п. 1 ст. 36 Федерального закона от 25.06.2002 № 73-ФЗ «Об объектах культурного наследия (памятниках истории и культуры) народов Российской Федерации» проектирование и проведение земляных, строительных, мелиоративных, хозяйственных и иных работ осуществляется при отсутствии на данной территории объектов культурного наследия, включенных в единый государственный реестр объектов культурного наследия (памятников истории и культуры) народов Российской Федерации, выявленных объектов культурного наследия или объектов, обладающих признаками объекта культурного наследия, либо при условии соблюдения техническим заказчиком (застройщиком) объекта капитального строительства, заказчиками других видов работ, лицом, проводящим указанные работы, предусмотренных указанной статьей, требований по обеспечению сохранности объектов культурного наследия.

Земельный участок, отведенный под проведение проектно-изыскательских работ по объекту: «Распределительный газопровод для газоснабжения жилых домов в дер. Керстово Кингисеппского муниципального района Ленинградской области (этап ПИР)», находится в непосредственной близости от объектов культурного наследия регионального значения:

- «Братское захоронение советских воинов, погибших в 1941-44 гг.», расположенное по адресу: Ленинградская область, Кингисеппский муниципальный район, Опольевское сельское поселение, дер. Керстово;

- «Братское захоронение советских воинов, погибших в 1941-44 гг.», расположенного по адресу: Ленинградская область, Кингисеппский муниципальный район, Опольевское сельское поселение, дер. Керстово (на кладбище),

а так же выявленного объекта культурного наследия «Никольская церковь каменная» расположенного по адресу: Ленинградская область, Кингисеппский муниципальный район, Опольевское сельское поселение, дер. Керстово (далее по тексту – Памятники).

Учитывая изложенное, заказчику работ необходимо разработать в составе проектной документации раздел об обеспечении сохранности Памятников или

проект обеспечения их сохранности, включающий оценку воздействия проводимых работ на указанные объекты культурного наследия (далее - документация или раздел документации, обосновывающий меры по обеспечению сохранности объектов культурного наследия);


- получить по документации или разделу документации, обосновывающей меры по обеспечению сохранности Памятников заключение государственной историко-культурной экспертизы и представить его совместно с указанной документацией в Комитет на согласование;

- обеспечить реализацию согласованной Комитетом документации, обосновывающей меры по обеспечению сохранности объекта культурного наследия.

Порядок организации, проведения и рассмотрения заключения государственной историко-культурной экспертизы определен Положением о государственной историко-культурной экспертизе, утвержденным Постановлением Правительства Российской Федерации от 15 июля 2009 года № 569. Со списком аттестованных экспертов можно ознакомиться на официальном сайте Министерства культуры Российской Федерации: mkrf.ru.

Заместитель Председателя Правительства
Ленинградской области – председатель
комитета по сохранению культурного наследия

В.О. Цой



Приложение № 2

**к акту государственной историко-культурной экспертизы
раздела 10 «Иная документация в случаях, предусмотренных
законодательными и иными нормативными правовыми актами Российской
Федерации», часть 2 «Мероприятия по обеспечению сохранности объектов
культурного наследия», шифр 01/03-21-МОСОКН, разработанного в составе
проектной документации «Распределительный газопровод для газоснабжения
жилых домов в дер. Керстово Кингисеппского муниципального района
Ленинградской области»**

Копии учетных документов



ЛЕНИНГРАДСКИЙ ОБЛАСТНОЙ СОВЕТ НАРОДНЫХ ДЕПУТАТОВ
ИСПОЛНИТЕЛЬНЫЙ КОМИТЕТ

Р Е Ш Е Н И Е

от 16.05.88 № 189

Ленинград

Об утверждении списка военно-исторических памятников и памятных мест, подлежащих охране в Ленинградской области

Исполнительный комитет Ленинградского областного Совета народных депутатов отмечает, что Управлением культуры проведена значительная работа по выявлению и учету в районах и городах области военно-исторических памятников и памятных мест, связанных с борьбой советского народа за свободу и независимость нашей Родины. Постановлениями Совета Министров РСФСР 43 таких памятника утверждены как памятники республиканского значения, а более сорока взяты под государственную охрану решениями облисполкома.

В связи с выявлением и взятием на учет за последние годы еще более 600 военно-исторических памятников и памятных мест, в соответствии с Законом РСФСР "Об охране и использовании памятников истории и культуры" по согласованию с Министерством культуры РСФСР Исполнительный комитет Ленинградского областного Совета народных депутатов РЕШИЛ:

1. Утвердить представленный Управлением культуры прилагаемый список военно-исторических памятников и памятных мест, подлежащих охране как памятники местного (областного) значения.

2. Исполкомам городских и районных Советов народных депутатов:

2.1. Обеспечить сохранение и содержание в благоустроенном состоянии названных памятников и памятных мест при участии предприятий, учреждений и организаций, на территории или в принадлежности которых находятся эти памятники и памятные

места, а также других организаций - на шефских и общественных началах.

2.2. Не допускать случаев выполнения работ по капитальному благоустройству, ремонту, реконструкции и обозначению памятников и памятных мест, включая установку памятных знаков и памятных досок, без ведома и согласования с инспекцией охраны памятников Управления культуры.

2.3. Оказывать помощь и содействие инспекции охраны памятников, городским и районным отделениями Всероссийского общества охраны памятников истории и культуры в проведении мероприятий по выявлению и обследованию памятников и памятных мест, оформлению охранной документации и паспортизации памятников.

3. Предложить Управлению жилищно-коммунального хозяйства, Агропромышленному комитету области, Главному управлению архитектуры и градостроительства облисполкома, областному военному комиссариату, Отделу народного образования и просить Ленинградский областной комитет ВЛКСМ, областной совет по туризму и экскурсиям Леноблсовпрофа, областное отделение Всероссийского общества охраны памятников истории и культуры, Ленинградскую секцию Советского комитета ветеранов войны усилить свое участие в мероприятиях по охране, благоустройству и пропаганде военно-исторических памятников.

4. Отметить активную работу областного, городских и районных отделений Всероссийского общества охраны памятников истории и культуры по выявлению, обследованию, благоустройству и пропаганде военно-исторических памятников Ленинградской области.

5. Управлению культуры:

5.1. Продолжить работу по выявлению и учету военно-исторических памятников и памятных мест, а также памятников других категорий на территории области.

5.2. Подготовить и выпустить типографским способом в 1988-1989 годах справочник с перечнем всех находящихся в городах и районах Ленинградской области памятников истории и культуры, состоящих под государственной охраной (во исполнение постановления Совета Министров РСФСР от 24.01.80 № 54).

5.3. Усилить контроль за состоянием военно-исторических памятников и памятных мест, а также за проводимыми работами

по их благоустройству и обозначению.

6. Контроль за исполнением решения возложить на заместителя председателя облисполкома В.П.Ворфоломеева.

Первый заместитель
председателя исполкома

Секретарь исполкома



Л. Койколайнен

В. Пылин

- | 1 | 2 | 3 |
|---|---|---|
| 27. <u>д. Кадливере</u> , в 13 км. к северо-западу от Ивангорода, близ р. Россони, на юго-восточной окраине деревни, на гражданском кладбище. | Братское захоронение советских воинов, погибших в 1941-44 гг. | |
| <u>пос. Касколовка</u> , в 2 км. к северо-востоку от г. Кингисеппа, на Таллинском шоссе, у моста через речку Касколовку, в 2-х местах. | | |
| 28. К западу от моста. | Памятный знак (камень-валун) на рубеже обороны, где в августе 1941 г. сражались воины-ополченцы Нарвского рабочего полка. Установлена памятная доска. | |
| 29. К востоку от моста. | Памятник-стела на рубеже обороны, где в июле-августе 1941 г. сражались воины 266 отд. арт. батальона Ленинградской армии народного ополчения. | |
| <u>д. Кейкино</u> , в 8 км. к северо-востоку от Ивангорода, близ р. Луги, в 2-х местах. | | |
| 30. На юго-западной окраине деревни. | Братское захоронение советских воинов, погибших в 1941-44 гг. | |
| 31. На гражданском кладбище. | Братское захоронение советских воинов, погибших в 1919 г. | |
| <u>д. Керстово</u> , в 15 км. к северо-востоку от г. Кингисеппа, в 2-х местах. | | |
| 32. На восточной окраине деревни. | Братское захоронение советских воинов, погибших в 1941-44 гг. | |
| 33. На гражданском кладбище. | Братское захоронение советских воинов, погибших в 1941-44 гг. | |
| 34. <u>д. Кирьямо</u> , в 30 км. к северо-западу от Ивангорода, на гражданском кладбище. | Братское захоронение советских воинов, погибших в 1941-44 гг. | |
| <u>д. Комаровка</u> , в 12 км. к западу от г. Кингисеппа, на Таллинском шоссе, в 2-х местах. | | |
| 35. На западной окраине деревни, на 12,9 км. шоссе Ленинград-Таллин. | Братское захоронение советских воинов, погибших в 1919 г. | |



**АДМИНИСТРАЦИЯ ЛЕНИНГРАДСКОЙ ОБЛАСТИ
КОМИТЕТ ПО КУЛЬТУРЕ ЛЕНИНГРАДСКОЙ ОБЛАСТИ**

ПРИКАЗ

«01» декабря 2015 г.

№ 01-03/15-03

г. Санкт-Петербург

**Об утверждении Перечня выявленных объектов культурного наследия,
расположенных на территории Ленинградской области**

На основании ст. 9.2, статьи 16.1, пп. 1) п. 2 статьи 33 Федерального закона от 25.06.2002 г. № 73-ФЗ «Об объектах культурного наследия (памятниках истории и культуры) народов Российской Федерации», приказываю:

1. Утвердить Перечень выявленных объектов культурного наследия, расположенных на территории Ленинградской области (далее - Перечень), согласно Приложению к настоящему Приказу;

2. Поручить отделу по осуществлению полномочий Ленинградской области в сфере объектов культурного наследия департамента государственной, охраны, сохранения и использования объектов культурного наследия комитета по культуре Ленинградской области осуществлять формирование и ведение Перечня;

3. Осуществлять формирование и ведение Перечня путем принятия решения о включении объекта, обладающего признаками объекта культурного наследия в Перечень, либо исключения выявленного объекта культурного наследия из Перечня на основании решения о включении такого объекта или об отказе во включении такого объекта в единый государственный реестр объектов культурного наследия (памятников истории и культуры) народов Российской Федерации;

4. Актуализировать сведения, указанные в Перечне на официальном сайте комитета по культуре Ленинградской области в сети Интернет ежеквартально, не позднее 5 числа месяца, следующего за последним месяцем квартала;

5. Назначить ответственным за исполнение п. 2-4 настоящего приказа начальника отдела по осуществлению полномочий Ленинградской области в сфере объектов культурного наследия департамента государственной охраны, сохранения и использования объектов культурного наследия комитета по культуре Ленинградской области Константина Сергеевича Василенко;

6. Контроль за исполнением настоящего приказа возложить на заместителя начальника департамента государственной охраны, сохранения и использования объектов культурного наследия комитета по культуре Ленинградской области Галину Ефимовну Лазареву;

7. Настоящий приказ вступает в силу со дня его официального опубликования.

Председатель комитета

Е.В. Чайковский

Перечень выявленных объектов культурного наследия

	Наименование объекта культурного наследия с указанием объектов, входящих в его состав	Местонахождение объекта культурного наследия	акт органа государственной власти о его постановке на государственную охрану
	Бокситогорский район		
1.	Часовня Нила Столбенского	д.Гагрино на кладбище Анисимовская волость	Акт постановления на учет № 1-2 от 04.12.1992
2.	Усадьба «Галично»	д.Галично Большедворская волость	Акт постановления на учет № 1-1 от 04.12.1992
3.	- барский дом		
4.	- дом управляющего		
5.	Усадьба «Ольхово»	д.Дороховая Борская волость	Акт постановления на учет № 1-5 от 08.04.1997
6.	Комплекс Тихвинской водной системы	пос.Ефимовский	Акт постановления на учет № 1-5 от 08.04.1997
7.	Ильинская церковь	пос.Ефимовский	Акт постановления на учет № 1-5 от 08.04.1997
8.	Воскресенская церковь	д.Журавлево Журавлевская волость	Акт постановления на учет № 1-5 от 08.04.1997
9.	Пятницкая часовня	д.Калинецкое Анисимовская волость	Акт постановления на учет № 1-3 от 15.03.1988
10.	Покровская церковь	д.Колбеки Борская волость	Акт постановления на учет № 1-4 /1-5 от 15.03.1988
11.	Федоровская церковь	д.Лидь Заборьевская волость	Акт постановления на учет № 1-5 от 08.04.1997
12.	Жилой дом Фукова	д.Михалево Ефимовская волость	Акт постановления на учет № 1-5 от 08.04.1997к
13.	Усадьба княгини Мышецкой	д.Мозалево Мозолевская волость	Акт постановления на учет № 1-4 от 15.03.1988
14.	Казанская церковь	д.Мозолево Мозолевская волость	Акт постановления на учет № 1-4 от 15.03.1988

1249.	Усадебный парк К.И. Бистрома	г. Кингисепп, на левом берегу р. Луги, против крепости Ям	Акт постановления на учет № 7-4 от 02.02.1989
1250.	Летний сад 4 га,	г.Кингисепп	Акт постановления на учет № 7-1 от 01.1982
1251.	Планировочная структура города: -исторические дороги дерегулярного периода	г.Кингисепп, на территории крепости Ям	Акт постановления на учет № 72 от 07.05.08
1252.	- регулярная планировочная система		
1253.	Парк усадьбы (11 га)	д. Александровская Горка	Акт постановления на учет № 7-1 от 01.1982
1254.	Усадьба Грызова, Оболенского	д.Б.Пустомержа	Акт постановления на учет № 7-1 от 01.1982
1255.	- усадебный дом		
1256.	- хоз.постройки		
1257.	- парк 4 га		
1258.	Усадьба Фан-дер-Флита, Игумновой, Тютчевой	д.Валговицы	Акт постановления на учет № 7-1 от 01.1982
1259.	- хоз.постройки		
1260.	- парк		
1261.	Жилой дом Семенова	д.Валговицы	Акт постановления на учет № 7-1 от 01.1982
1262.	Жилой дом Павловой	д.Велькота	Акт постановления на учет № 7-1 от 01.1982
1263.	Жилой дом Волковой	д.Войносолово	Акт постановления на учет № 7-1 от 01.1982
1264.	Жилой дом Титовой	д.Гурлево	Акт постановления на учет № 7-1 от 01.1982
1265.	Церковь Иоанна Богослова	д.Ивановское	Акт постановления на учет № 7-1 от 01.1982
1266.	Никольская церковь	д.Керстово	Акт постановления на учет № 7-4 от 02.02.1989
1267.	Жилой дом Аболайнен	д.Кикерицы	Акт постановления на учет № 7-1 от 01.1982
1268.	Жилой дом Савельева	д.Кикерицы	Акт постановления на учет № 7-1 от 01.1982
1269.	Водяная мельница	д.Килли	Акт постановления на учет № 7-1 от 01.1982
1270.	Жилой дом Африкантовой	д.Килли	Акт постановления на учет № 7-1 от 01.1982

"УТВЕРЖДАЮ"

Начальник Инспекции охраны
памятников УК ЛОИ Глинская Н.Б.
02.02.89

г. Ленинград


А К Т № 7-4


постановки на первичный учёт
вновь выявленных объектов
Кингисеппского района


Мы, нижеподписавшиеся, комиссия образованная распоряжением
начальника Инспекции в составе:
председатель комиссии - ст.архит. Толоконина Е.Е.,
члены комиссии - ст.архит. Аверьянова А.Е., ст.инж. инсп.
Чернов С.М., инженер-инспектор Н.П.Шепелева
ознакомившись с учётно-охранной документацией и обследовав
объекты в натуре приняли их на первичный учёт в качестве памятни-
ков архитектуры (3), градостроительства (5) и садовопаркового
искусства (2) (всего 10 наименований, согласно прилагаемого
списка) для обеспечения охраны и более полного изучения.

Приложение: Список вновь выявленных объектов Кингисеппского
района - 10 памятников на 2 листах.

Подписи:


 Е.Е.Толоконина


 А.Е.Аверьянова


 С.М.Чернов


 Н.П.Шепелева

Список
вновь выявленных объектов, представляющих историческую,
научную, художественную или иную культурную ценность

Кингисеппский район
Ленинградской области

№	Наименование объекта	: Дата	: Автор	: Адрес объекта	: Пользователь	: Техн. сост.	: Заключение экспертизы
:	2	: 3	: 4	: 5	: 6	: 7	: 8
	<u>г. Кингисепп</u>						
1.	Здание офицерского собрания	н. XIX в.	? ц	пр. К. Маркса, 3	Домоуправление	удовл.	Типичный образец гражданского здания н. XIX в., градообразующий элемент
2.	Здание школы гренадёров	н. XIX в.	9	пр. К. Маркса, 2	"	"	"
3.	Здание Госбанка	XIX в.	?	пр. К. Маркса 25	"	"	Интересный образец гражданского здания XIX в. в духе эклектики
4.	Здание Ратуши	н. XIX в.	?	ул. Большая Советская,	Детская поликлиника	"	"
5.	Часовня на кладбище	XIX в.	?			"	
6.	Усадебный парк К. И. Бистрома	к. XVIII-XIX в.	?	на левом берегу р. Луги против крепости Ям	ЦПКИО	"	Интересный образец усадебного парка XVIII-XIX вв.
7.	ц. Троицы (из усадьбы Штиглица)	1873-1875 гг.	?	Парусинка, южнее Ивановской городской крепости I, 5 км	Нарвс. ГЭС	неуд.	Выдающийся образец культового здания к. XIX в. русского стиля
8.	Парк усадьбы Штиглица	к. XVIII-XIX вв.	?	"	Горисполком	"	Образец усадебного парка к. XVIII-XIX вв.
9.	Особняк Я. Пантелеева (картинная галерея)	к. XIX в.	?	Ленинградское шоссе	ДОМЛО	удовл.	Образец особняка к. XIX в.
10.	О. Никольская ц.	1870-е гг.		д. Керстово	-	неуд.	Образец культовой постройки II-ой пол. XIX в. в русском стиле

Начальник Инспекции

Н. Б. Глинская

Исп. Чернов С. М.



АДМИНИСТРАЦИЯ ЛЕНИНГРАДСКОЙ ОБЛАСТИ
КОМИТЕТ ПО КУЛЬТУРЕ ЛЕНИНГРАДСКОЙ ОБЛАСТИ

ПРИКАЗ

«22 февраля 2019 г.

№ 01-03/19-67
Санкт-Петербург

Об установлении границ территории и предмета охраны объекта культурного наследия регионального значения «Братское захоронение советских воинов, погибших в 1941-1944 гг.» по адресу: Ленинградская область, Кингисеппский муниципальный район, Опольевское сельское поселение, дер. Керстово, на кладбище

В соответствии со ст. ст. 3.1, 9.2, 20, 33 Федерального закона от 25.06.2002 № 73-ФЗ «Об объектах культурного наследия (памятниках истории и культуры) народов Российской Федерации», ст. 4 областного закона от 25.12.2015 № 140-оз «О государственной охране, сохранении, использовании и популяризации объектов культурного наследия (памятников истории и культуры) народов Российской Федерации, расположенных на территории Ленинградской области», п. 2.2.2. Положения о комитете по культуре Ленинградской области, утвержденного постановлением Правительства Ленинградской области от 24.10.2017 № 431, приказываю:

1. Установить границы территории объекта культурного наследия регионального значения «Братское захоронение советских воинов, погибших в 1941-1944 гг.» по адресу: Ленинградская область, Кингисеппский муниципальный район, Опольевское сельское поселение, дер. Керстово, на кладбище (далее - Памятник), принятого на государственную охрану решением Леноблисполкома от 16.05.1988 № 189 согласно приложению 1 к настоящему приказу.

2. Установить предмет охраны Памятника согласно приложению 2 к настоящему приказу

3. Отделу по осуществлению полномочий Ленинградской области в сфере объектов культурного наследия департамента государственной охраны, сохранения и использования объектов культурного наследия комитета по культуре Ленинградской области обеспечить:

- копию настоящего приказа направить в сроки, установленные действующим законодательством, в федеральный орган исполнительной власти, уполномоченный Правительством Российской Федерации на осуществление государственного кадастрового учета, государственной регистрации прав, ведение Единого государственного реестра недвижимости и предоставление сведений, содержащихся в Едином государственном реестре недвижимости, его территориальные органы.

4. Отделу взаимодействия с муниципальными образованиями, информатизации и организационной работы комитета по культуре Ленинградской области обеспечить размещение настоящего приказа на сайте комитета по культуре Ленинградской области в информационно-телекоммуникационной сети «Интернет».

5. Контроль за исполнением настоящего приказа возложить на заместителя начальника департамента государственной охраны, сохранения и использования объектов культурного наследия комитета по культуре Ленинградской области.

6. Настоящий приказ вступает в силу со дня его официального опубликования.

Председатель комитета



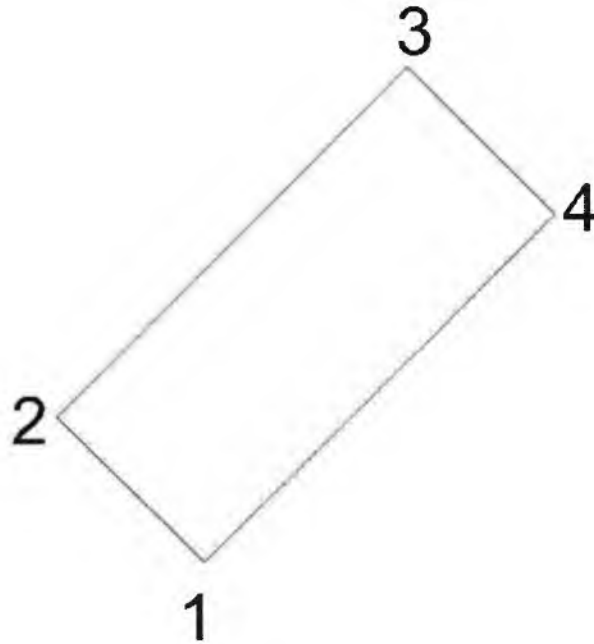
Е.В. Чайковский

Приложение № 1
к приказу комитета по культуре
Ленинградской области
от «02» февраля 2019 г.
№ 01-03/19-67

**Карта (схема) границ территории объекта культурного наследия
регионального значения «Братское захоронение советских воинов, погибших
в 1941-1944 гг.» по адресу: Ленинградская область, Кингисеппский
муниципальный район, Опольевское сельское поселение, дер. Керстово, на
кладбище**



Перечень координат поворотных (характерных) точек границ территории объекта культурного наследия регионального значения «Братское захоронение советских воинов, погибших в 1941-1944 гг.» по адресу: Ленинградская область, Кингисеппский муниципальный район, Ополевское сельское поселение, дер. Керстово, на кладбище



Обозначение (номер) характерной точки	Долгота (X)	Широта (Y)
1	26761.5751	43593.0951
2	26760.6558	43594.0143
3	26762.8478	43596.2063
4	26763.7671	43595.2871

Определение географических координат характерных точек границы территории объекта культурного наследия выполнено в МСК-1964.

**Режим использования территории объекта культурного наследия
регионального значения «Братское захоронение советских воинов, погибших
в 1941-1944 гг.» по адресу: Ленинградская область, Кингисеппский
муниципальный район, Опольевское сельское поселение, дер. Керстово, на
кладбище**

На территории Памятника разрешается:

- проведение работ по сохранению объекта культурного наследия (меры, направленные на обеспечение физической сохранности и сохранение историко-культурной ценности объекта культурного наследия, предусматривающие консервацию, ремонт, реставрацию, включающие в себя научно-исследовательские, изыскательские, проектные и производственные работы, научное руководство за проведением работ по сохранению объекта культурного наследия, технический и авторский надзор за проведением этих работ);

- реконструкция, ремонт существующих дорог, инженерных коммуникаций, благоустройство, озеленение, установка малых архитектурных форм, иная хозяйственная деятельность (по согласованию с региональным органом охраны объектов культурного наследия), не противоречащая требованиям обеспечения сохранности объекта культурного наследия и позволяющая обеспечить функционирование объекта культурного наследия в современных условиях, обеспечивающая недопущение ухудшения состояния территории объекта культурного наследия.

На территории Памятника запрещается:

- строительство объектов капитального строительства и увеличение объемно-пространственных характеристик существующих на территории объекта культурного наследия объектов капитального строительства; проведение земляных, строительных, мелиоративных работ и иных работ, за исключением работ по сохранению объекта культурного наследия или его отдельных элементов, сохранению историко-градостроительной или природной среды объекта культурного наследия;

- установка рекламных конструкций, распространение наружной рекламы;

- осуществление любых видов деятельности, ухудшающих экологические условия и гидрологический режим на территории объекта культурного наследия, создающих вибрационные нагрузки динамическим воздействием на грунты в зоне их взаимодействия с объектами культурного наследия.

Приложение № 2
к приказу комитета по культуре
Ленинградской области
от «22» февраля 2019 г.
№ 01-03/19-67

Предмет охраны

объекта культурного наследия регионального значения «Братское захоронение советских воинов, погибших в 1941-1944 гг.» по адресу: Ленинградская область, Кингисеппский муниципальный район, Опольевское сельское поселение, дер. Керстово, на кладбище

№ п/п	Виды предмета охраны	Элементы предмета охраны
1	Мемориальное значение объекта	Памятник истории связанный с организацией обороны на Кингисеппском оборонительном рубеже
2	Объемно-пространственное решение:	Историческое пространственное решение в габаритах существующего металлического ограждения. - конфигурация в плане – прямоугольник; - высотная отметка стелы.
3	Конструкции памятника	Диабазовая стела на пьедестале из аналогичного материала.
4	Архитектурное оформление	Диабазовая стела в форме трапеции на пьедестале из аналогичного материала с памятным текстом на лицевой стороне: «ВЕЧНАЯ ПАМЯТЬ ГЕРОЯМ» Далее фамилии павших бойцов. В левом верхнем углу изображение пятиконечной звезды. Могильный холм, оформленный по периметру бетонным, окрашенным в белый цвет, поребриком.

Предмет охраны может быть уточнен при проведении дополнительных научных исследований



АДМИНИСТРАЦИЯ ЛЕНИНГРАДСКОЙ ОБЛАСТИ
КОМИТЕТ ПО КУЛЬТУРЕ ЛЕНИНГРАДСКОЙ ОБЛАСТИ

ПРИКАЗ

«22» февраля 2019 г.

№ 01-03/19-75
Санкт-Петербург

Об установлении границ территории и предмета охраны объекта культурного наследия регионального значения «Братское захоронение советских воинов, погибших в 1941-1944 гг.» по адресу: Ленинградская область, Кингисеппский муниципальный район, Опольевское сельское поселение, дер. Керстово

В соответствии со ст. ст. 3.1, 9.2, 20, 33 Федерального закона от 25.06.2002 № 73-ФЗ «Об объектах культурного наследия (памятниках истории и культуры) народов Российской Федерации», ст. 4 областного закона от 25.12.2015 № 140-оз «О государственной охране, сохранении, использовании и популяризации объектов культурного наследия (памятников истории и культуры) народов Российской Федерации, расположенных на территории Ленинградской области», п. 2.2.2. Положения о комитете по культуре Ленинградской области, утвержденного постановлением Правительства Ленинградской области от 24.10.2017 № 431, **приказываю:**

1. Установить границы территории объекта культурного наследия регионального значения «Братское захоронение советских воинов, погибших в 1941-1944 гг.» по адресу: Ленинградская область, Кингисеппский муниципальный район, Опольевское сельское поселение, дер. Керстово (далее - Памятник), принятого на государственную охрану решением Леноблисполкома от 16.05.1988 № 189 согласно приложению 1 к настоящему приказу.

2. Установить предмет охраны Памятника согласно приложению 2 к настоящему приказу

3. Отделу по осуществлению полномочий Ленинградской области в сфере объектов культурного наследия департамента государственной охраны, сохранения и использования объектов культурного наследия комитета по культуре Ленинградской области обеспечить:

- внесение соответствующих сведений в Единый государственный реестр объектов культурного наследия (памятников истории и культуры) народов Российской Федерации;

- копию настоящего приказа направить в сроки, установленные действующим законодательством, в федеральный орган исполнительной власти, уполномоченный Правительством Российской Федерации на осуществление государственного кадастрового учета, государственной регистрации прав, ведение Единого государственного реестра недвижимости и предоставление сведений, содержащихся в Едином государственном реестре недвижимости, его территориальные органы.

4. Отделу взаимодействия с муниципальными образованиями, информатизации и организационной работы комитета по культуре Ленинградской области обеспечить размещение настоящего приказа на сайте комитета по культуре Ленинградской области в информационно-телекоммуникационной сети «Интернет».

5. Контроль за исполнением настоящего приказа возложить на заместителя начальника департамента государственной охраны, сохранения и использования объектов культурного наследия комитета по культуре Ленинградской области.

6. Настоящий приказ вступает в силу со дня его официального опубликования.

Председатель комитета



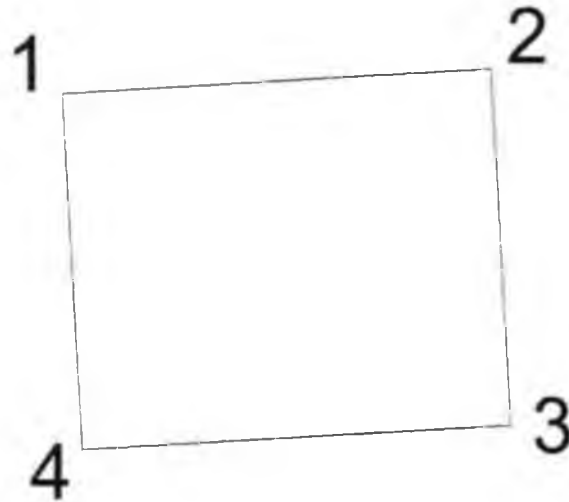
Е.В. Чайковский

Приложение № 1
к приказу комитета по культуре
Ленинградской области
от «22» декабря 2019 г.
№ 01-03/49-95

**Карта (схема) границ территории объекта культурного наследия
регионального значения «Братское захоронение советских воинов, погибших
в 1941-1944 гг.» по адресу: Ленинградская область, Кингисеппский
муниципальный район, Опольевское сельское поселение, дер. Керстово**



Перечень координат поворотных (характерных) точек границ территории объекта культурного наследия регионального значения «Братское захоронение советских воинов, погибших в 1941-1944 гг.» по адресу: Ленинградская область, Кингисеппский муниципальный район, Опольевское сельское поселение, дер. Керстово



Обозначение (номер) характерной точки	Долгота (X)	Широта (Y)
1	26880.7098	43570.9222
2	26888.4977	43571.3568
3	26888.8542	43564.9668
4	26881.0663	43564.5322

Определение географических координат характерных точек границы территории объекта культурного наследия выполнено в МСК-1964.

**Режим использования территории объекта культурного наследия
регионального значения «Братское захоронение советских воинов, погибших
в 1941-1944 гг.» по адресу: Ленинградская область, Кингисеппский
муниципальный район, Опольевское сельское поселение, дер. Керстово**

На территории Памятника разрешается:

- проведение работ по сохранению объекта культурного наследия (меры, направленные на обеспечение физической сохранности и сохранение историко-культурной ценности объекта культурного наследия, предусматривающие консервацию, ремонт, реставрацию, включающие в себя научно-исследовательские, изыскательские, проектные и производственные работы, научное руководство за проведением работ по сохранению объекта культурного наследия, технический и авторский надзор за проведением этих работ);

- реконструкция, ремонт существующих дорог, инженерных коммуникаций, благоустройство, озеленение, установка малых архитектурных форм, иная хозяйственная деятельность (по согласованию с региональным органом охраны объектов культурного наследия), не противоречащая требованиям обеспечения сохранности объекта культурного наследия и позволяющая обеспечить функционирование объекта культурного наследия в современных условиях, обеспечивающая недопущение ухудшения состояния территории объекта культурного наследия.

На территории Памятника запрещается:

- строительство объектов капитального строительства и увеличение объемно-пространственных характеристик существующих на территории объекта культурного наследия объектов капитального строительства; проведение земляных, строительных, мелиоративных работ и иных работ, за исключением работ по сохранению объекта культурного наследия или его отдельных элементов, сохранению историко-градостроительной или природной среды объекта культурного наследия;

- установка рекламных конструкций, распространение наружной рекламы;

- осуществление любых видов деятельности, ухудшающих экологические условия и гидрологический режим на территории объекта культурного наследия, создающих вибрационные нагрузки динамическим воздействием на грунты в зоне их взаимодействия с объектами культурного наследия.

Приложение № 2
к приказу комитета по культуре
Ленинградской области
от «02» февраля 2019 г.
№ 01-03/19-25

Предмет охраны

объекта культурного наследия регионального значения «Братское захоронение советских воинов, погибших в 1941-1944 гг.» по адресу: Ленинградская область, Кингисеппский муниципальный район, Ополевское сельское поселение, дер. Керстово

№ п/п	Виды предмета охраны	Элементы предмета охраны
1	Мемориальное значение объекта	Памятник истории связанный с организацией обороны на Кингисеппском оборонительном рубеже
2	Объемно-пространственное решение:	Историческое пространственное решение в габаритах существующего металлического ограждения. - конфигурация в плане – прямоугольник; - высотная отметка стелы.
3	Конструкции памятника	Диабазовая стела на пьедестале из аналогичного материала.
4	Архитектурное оформление	Диабазовая стела в форме трапеции на пьедестале из аналогичного материала с памятным текстом на лицевой стороне: «ВЕЧНАЯ ПАМЯТЬ ГЕРОЯМ» Далее фамилии павших бойцов. В левом верхнем углу изображение пятиконечной звезды. Могильный холм, оформленный по периметру бетонным, окрашенным в белый цвет, поребриком.

Предмет охраны может быть уточнен при проведении дополнительных научных исследований

Приложение № 3
к акту государственной историко-культурной экспертизы
раздела 10 «Иная документация в случаях, предусмотренных
законодательными и иными нормативными правовыми актами Российской
Федерации», часть 2 «Мероприятия по обеспечению сохранности объектов
культурного наследия», шифр 01/03-21-МОСОКН, разработанного в составе
проектной документации «Распределительный газопровод для газоснабжения
жилых домов в дер. Керстово Кингисеппского муниципального района
Ленинградской области»

Копия письма администрации муниципального образования «Опольевское сельское поселение» Кингисеппского муниципального района Ленинградской области от 28.04.2023 № 404 с приложением выписок из ЕГРН на:

- земельный участок по адресу: Российская Федерация, Ленинградская область, Кингисеппский муниципальный район, Опольевское сельское поселение, деревня Керстово, з/у 2б, с кадастровым номером 47:20:0807009:221, на котором расположен объект культурного наследия регионального значения «Братское захоронение советских воинов, погибших в 1941-44 гг.», адрес (местонахождение):

Ленинградская область, Кингисеппский муниципальный район, Опольевское сельское поселение, дер. Керстово;

- земельном участке по адресу: Российская Федерация, Ленинградская область, Кингисеппский муниципальный район, Опольевское сельское поселение, деревня Керстово, с кадастровым номером 47:20:0807008:15, на котором находится объект культурного наследия регионального значения «Братское захоронение советских воинов, погибших в 1941-44 гг.», адрес (местонахождение): (на кладбище);

- на здание с кадастровым номером 47:20:0807009:10 - Никольская церковь по адресу: Российская Федерация, Ленинградская область, Кингисеппский муниципальный район, Опольевское сельское поселение, деревня Керстово, здание



**АДМИНИСТРАЦИЯ
МУНИЦИПАЛЬНОГО ОБРАЗОВАНИЯ
«ОПОЛЬЕВСКОЕ СЕЛЬСКОЕ ПОСЕЛЕНИЕ»
КИНГИСЕППСКОГО МУНИЦИПАЛЬНОГО
РАЙОНА ЛЕНИНГРАДСКОЙ ОБЛАСТИ**

188460 Ленинградская область
Кингисеппский район, д. Ополье д.66
Тел. (81375)62-337, т/факс (81375)62-336
www.opolye.ru
E-mail: opolye_adm@mail.ru

«28» апреля 2023 г. № 404
на № 119 от 28.04.2023 г.

Главному инженеру
ООО «СтройПромБезопасность»

Иванюку Н.В.

Уважаемый Николай Викторович!

На Ваш запрос от 28.04.2023г. №119 об объектах культурного наследия сообщаем следующее

- земельный участок под братским захоронением советских воинов, погибших в 1941-1944г, расположенное по адресу: Ленинградская обл., Кингисеппский район, дер. Керстово, с кадастровым номером 47:20:0807009:221 зарегистрировано за муниципальным образованием «Опольевское сельское поселение» 20.05.2021г. (выписку из ЕГРН прилагаем);

- братское захоронение советских воинов, погибших в 1941-1944г, расположенное по адресу: Ленинградская обл., Кингисеппский район, дер. Керстово (на кладбище) находится за земельном участке с кадастровым номером 47:20:0807008:15 и зарегистрировано за муниципальным образованием «Опольевское сельское поселение» 15.05.2017г. (выписку из ЕГРН прилагаем);

- право собственности на здание ОКС –Никольская церковь зарегистрировано за муниципальным образованием «Опольевское сельское поселение» 17.11.2022 г. (выписку из ЕГРН прилагаем).

Приложение на 10 л. в 1 экз.

Заместитель главы администрации



С.В. Георгиев

Выписка из Единого государственного реестра недвижимости об основных характеристиках и зарегистрированных правах на объект недвижимости

Сведения об основных характеристиках объекта недвижимости

В Единый государственный реестр недвижимости внесены следующие сведения:

Раздел 1 Лист 1

Земельный участок			
вид объекта недвижимости			
Лист № 1 раздела 1	Всего листов раздела 1: 1	Всего разделов: 3	Всего листов выписки: 3
31 мая 2021г.			
Кадастровый номер:	47:20:0807009:221		
Номер кадастрового квартала:	47:20:0807009		
Дата присвоения кадастрового номера:	20.05.2021		
Ранее присвоенный государственный учетный номер:	данные отсутствуют		
Адрес:	Российская Федерация, Ленинградская область, Кингисеппский муниципальный район, Ополевское сельское поселение, деревня Керстово, з/у 26		
Площадь:	495 +/- 4		
Кадастровая стоимость, руб:	289109.7		
Кадастровые номера расположенных в пределах земельного участка объектов недвижимости:	данные отсутствуют		
Категория земель:	Земли населенных пунктов		
Виды разрешенного использования:	кладбище		
Статус записи об объекте недвижимости:	Сведения об объекте недвижимости имеют статус "актуальные"		
Особые отметки:	данные отсутствуют		
Получатель выписки:	Пономарева Светлана Анатольевна (представитель правообладателя), Правообладатель: Администрация МО "Ополевское сельское поселение"		

полное наименование должности	подпись	инициалы, фамилия

М.П.

Сведения о зарегистрированных правах

Земельный участок			
вид объекта недвижимости			
Лист № 1 раздела 2	Всего листов раздела 2: 1	Всего разделов: 3	Всего листов выписки: 3
31 мая 2021 г.			
Кадастровый номер:		47:20:0807009:221	

1	Правообладатель (правообладатели):	1.1	Муниципальное образование "Опольевское сельское поселение" Кингисеппского муниципального района Ленинградской области
2	Вид, номер, дата и время государственной регистрации права:	2.1	Собственность 47:20:0807009:221-47/055/2021-1 20.05.2021 13:45:57
4	Ограничение прав и обременение объекта недвижимости:	не зарегистрировано	
5	Заявленные в судебном порядке права требования:	данные отсутствуют	
6	Сведения о возражении в отношении зарегистрированного права:	данные отсутствуют	
7	Сведения о наличии решения об изъятии объекта недвижимости для государственных и муниципальных нужд:	данные отсутствуют	
8	Сведения о невозможности государственной регистрации без личного участия правообладателя или его законного представителя:	данные отсутствуют	
9	Правопритязания и сведения о наличии поступивших, но не рассмотренных заявлений о проведении государственной регистрации права (перехода, прекращения права), ограничения права или обременения объекта недвижимости, сделки в отношении объекта недвижимости:	отсутствуют	
10	Сведения о невозможности государственной регистрации перехода, прекращения, ограничения права на земельный участок из земель сельскохозяйственного назначения:	данные отсутствуют	

полное наименование должности	подпись	инициалы, фамилия
-------------------------------	---------	-------------------

М.П.

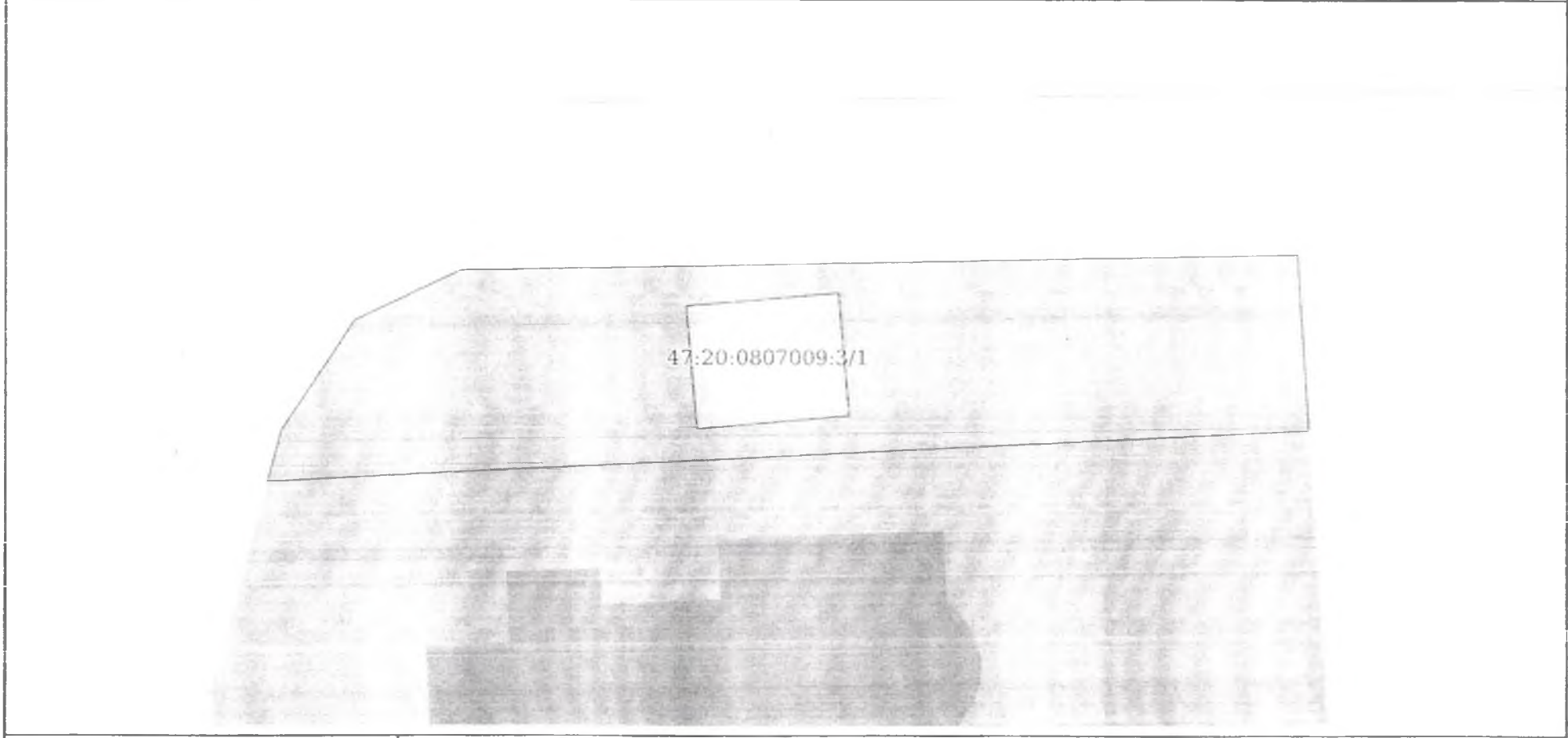
Описание местоположения земельного участка

Земельный участок			
вид объекта недвижимости			

Лист № 1 раздела 3	Всего листов раздела 3: 1	Всего разделов: 3	Всего листов выписки: 3
--------------------	---------------------------	-------------------	-------------------------

31 мая 2021г.	
Кадастровый номер:	47:20:0807009:221

План (чертеж, схема) земельного участка



Масштаб 1:300	Условные обозначения:	
---------------	-----------------------	--

полное наименование должности	подпись	инициалы, фамилия
-------------------------------	---------	-------------------

М.П.

УПРАВЛЕНИЕ ФЕДЕРАЛЬНОЙ СЛУЖБЫ ГОСУДАРСТВЕННОЙ РЕГИСТРАЦИИ, КАДАСТРА И КАРТОГРАФИИ ПО ЛЕНИНГРАДСКОЙ ОБЛАСТИ

(полное наименование органа регистрации прав)

Раздел 1

Выписка из Единого государственного реестра недвижимости об основных характеристиках и зарегистрированных правах на объект недвижимости

Сведения об основных характеристиках объекта недвижимости


В Единый государственный реестр недвижимости внесены следующие сведения:

Земельный участок:	
<small>(код объекта недвижимости)</small>	
Лист № <u>15.05.2017</u> Раздела <u>1</u>	Всего листов раздела <u>1</u> : _____
	Всего разделов: _____
	Всего листов выписки: _____
Кадастровый номер:	47:20:0807008:15
Номер кадастрового квартала	47:20:0807008
Дата присвоения кадастрового номера:	17.06.2005
Ранее присвоенный государственный учетный номер:	данные отсутствуют
Адрес:	Ленинградская область, Кингисеппский муниципальный район, Опольевское сельское поселение, дер. Керстово
Площадь:	6973 +/- 29 кв. м
Кадастровая стоимость, руб.:	4072650.38
Кадастровые номера расположенных в пределах земельного участка объектов недвижимости:	данные отсутствуют
Категория земель:	Земли населенных пунктов
Виды разрешенного использования:	кладбище
Статус записи об объекте недвижимости:	Сведения об объекте недвижимости имеют статус "актуальные, ранее учтенные"
Особые отметки:	данные отсутствуют
Получатель выписки:	Муниципальное образование "Опольевское сельское поселение", Кингисеппского муниципального района Ленинградской области
ГОСУДАРСТВЕННЫЙ РЕГИСТРАТОР	Макалова И. Н.
<small>(полное наименование должности)</small>	<small>(подпись)</small>

М.П.



Выписка из Единого государственного реестра недвижимости об основных характеристиках и зарегистрированных правах на объект недвижимости
Сведения о зарегистрированных правах на объект недвижимости

Земельный участок	
<small>(вид объекта недвижимости)</small>	
Лист № <u> </u> Раздела <u>2</u>	Всего листов раздела <u>2</u> : <u> </u>
Всего разделов: <u> </u>	
Всего листов выписки: <u> </u>	
15.05.2017	
Кадастровый номер:	47:20:0807008:15
1. Правообладатель (правообладатели):	1.1. Муниципальное образование "Ополъевское сельское поселение" Кингисеппского муниципального района Ленинградской области
2. Вид, номер и дата государственной регистрации права	2.1. Собственность. №47:20:0807008:15-47/018/2017-1 от 15.05.2017
3. Документ-основания:	3.1. Областной Закон №21-оз от 16.02.2007г. " Об утверждении перечней имущества, передаваемого от муниципального образования "Кингисеппский муниципальный район" Ленинградской области в муниципальную собственность муниципального образования "Ополъевское сельское поселение" муниципального образования "Кингисеппский муниципальный район" Ленинградской области; Акт приема-передачи от 23.04.2007 муниципального имущества от муниципального образования "Кингисеппский муниципальный район" Ленинградской области в муниципальную собственность муниципального образования "Ополъевское сельское поселение" муниципального образования "Кингисеппский муниципальный район" Ленинградской области по состоянию на 31.12.2005
4. Ограничение прав и обременение объекта недвижимости:	не зарегистрировано
5. Сведения о наличии решения об изъятии объекта недвижимости для государственных и муниципальных нужд:	данные отсутствуют
6. Сведения об осуществлении государственной регистрации прав без необходимого в силу закона согласия третьего лица, органа:	данные отсутствуют
ГОСУДАРСТВЕННЫЙ РЕГИСТРАТОР	
<small>(полное наименование должности)</small>	
	
М.П.	

Выписка из Единого государственного реестра недвижимости об основных характеристиках и зарегистрированных правах на объект недвижимости
 Описание местоположения земельного участка

Земельный участок			
<small>(вид объекта недвижимости)</small>			
Лист № <u> </u> Раздела <u>3</u>	Всего листов раздела <u>3</u> : <u> </u>	Всего разделов: <u> </u>	Всего листов выписки: <u> </u>
15.05.2017			
Кадастровый номер:		47:20:0807008:15	
План (чертеж, схема) земельного участка			
Масштаб 1:		Условные обозначения:	
ГОСУДАРСТВЕННЫЙ РЕГИСТРАТОР		Макарова И. Н.	
<small>(полное наименование должности)</small>		<small>(подпись)</small>	

М.П.



47:20:0807008:15

Управление Федеральной службы государственной регистрации, кадастра и картографии по Ленинградской области
полное наименование органа регистрации прав


Выписка из Единого государственного реестра недвижимости об основных характеристиках и зарегистрированных правах на объект недвижимости

Сведения об основных характеристиках объекта недвижимости

В Единый государственный реестр недвижимости внесены следующие сведения:

Раздел 1 Лист 1

Здание			
вид объекта недвижимости			
Лист № 1 раздела 1	Всего листов раздела 1: 2	Всего разделов: 3	Всего листов выписки: 4
17.11.2022г.			
Кадастровый номер:	47:20:0807009:10		
Номер кадастрового квартала:	47:20:0807009		
Дата присвоения кадастрового номера:	21.06.2019		
Ранее присвоенный государственный учетный номер:	данные отсутствуют		
Адрес:	Российская Федерация, Ленинградская область, Кингисеппский муниципальный район, Ополевское сельское поселение, деревня Керстово, здание 2в		
Площадь, м2:	175		
Назначение:	Нежилое		
Наименование:	Никольская церковь		
Количество этажей, в том числе подземных этажей:	1 - 4, в том числе подземных 0		
Год ввода в эксплуатацию по завершении строительства:	данные отсутствуют		
Год завершения строительства:	1870		
Кадастровая стоимость, руб:	21810904.69		
Кадастровые номера иных объектов недвижимости, в пределах которых расположен объект недвижимости:	47:20:0807009:3		
Кадастровые номера помещений, машино-мест, расположенных в здании или сооружении:	данные отсутствуют		
Виды разрешенного использования:	данные отсутствуют		
Статус записи об объекте недвижимости:	Сведения об объекте недвижимости имеют статус "актуальные"		
Особые отметки:	Право (ограничение права, обременение объекта недвижимости) зарегистрировано на объект недвижимости с количеством этажей (в том числе подземных): 1-4. Сведения, необходимые для заполнения раздела: 5 - План расположения помещения, машино-места на этаже (плане этажа), отсутствуют.		

полное наименование должности	 ДОКУМЕНТ ПОДПИСАН ЭЛЕКТРОННОЙ ПОДПИСЬЮ Сертификат: 64575127400433831109200328139839306360 Владелец: ФЕДЕРАЛЬНАЯ СЛУЖБА ГОСУДАРСТВЕННОЙ РЕГИСТРАЦИИ, КАДАСТРА И КАРТОГРАФИИ Действителен с 17.05.2022 по 10.08.2023	инициалы, фамилия

Лист 2

Здание			
вид объекта недвижимости			
Лист № 2 раздела 1	Всего листов раздела 1; 2	Всего разделов: 3	Всего листов выписки: 4
17.11.2022г.			
Кадастровый номер:		47:20:0807009:10	
Получатель выписки:		Администрация МО "Ополевское сельское поселение" (представитель правообладателя), Правообладатель: администрация МО "Ополевское сельское поселение" Кингиспипского муниципального района Ленинградской области	


ПОЛНОЕ НАИМЕНОВАНИЕ ДОЛЖНОСТИ	 ДОКУМЕНТ ПОДПИСАН ЭЛЕКТРОННОЙ ПОДПИСЬЮ	ИНИЦИАЛЫ, ФАМИЛИЯ
	Сертификат: 64575127400433833109200328139839306360 Владелец: ФЕДЕРАЛЬНАЯ СЛУЖБА ГОСУДАРСТВЕННОЙ РЕГИСТРАЦИИ, КАДАСТРА И КАРТОГРАФИИ Действителен: с 17.05.2022 по 10.08.2023	

Раздел 2 Лист 3

Выписка из Единого государственного реестра недвижимости об основных характеристиках и зарегистрированных правах на объект недвижимости
Сведения о зарегистрированных правах

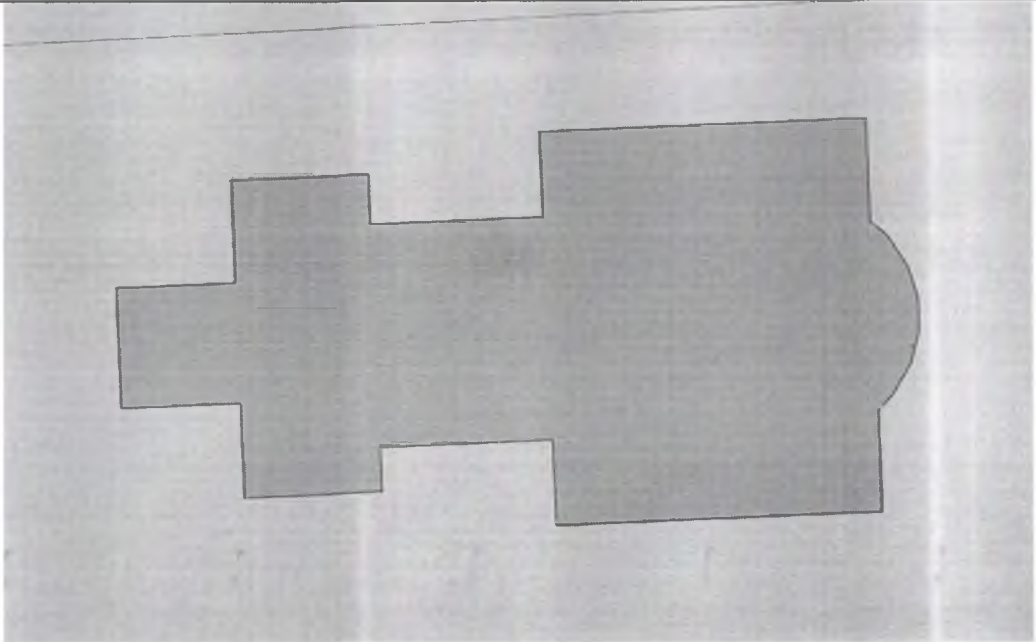
Здание			
вид объекта недвижимости			
Лист № 1 раздела 2	Всего листов раздела 2: 1	Всего разделов: 3	Всего листов выписки: 4
17.11.2022г.			
Кадастровый номер:		47:20:0807009:10	


1	Правообладатель (правообладатели):	1.1	Муниципальное образование "Опольевское сельское поселение" Кингисеппского муниципального района Ленинградской области
2	Вид, номер, дата и время государственной регистрации права:	2.1	Собственность 47:20:0807009:10-47/055/2022-4 17.11.2022 10:31:30
4	Сведения об осуществлении государственной регистрации сделки, права, ограничения права без необходимого в силу закона согласия третьего лица, органа:	4.1	данные отсутствуют
5	Ограничение прав и обременение объекта недвижимости:	не зарегистрировано	
6	Заявленные в судебном порядке права требования:	данные отсутствуют	
7	Сведения о возражении в отношении зарегистрированного права:	данные отсутствуют	
8	Сведения о наличии решения об изъятии объекта недвижимости для государственных и муниципальных нужд:	данные отсутствуют	
9	Сведения о невозможности государственной регистрации без личного участия правообладателя или его законного представителя:	данные отсутствуют	
10	Правопритязания и сведения о наличии поступивших, но не рассмотренных заявлений о проведении государственной регистрации права (перехода, прекращения права), ограничения права или обременения объекта недвижимости, сделки в отношении объекта недвижимости:	отсутствуют	

полное наименование должности	 ДОКУМЕНТ ПОДПИСАН ЭЛЕКТРОННОЙ ПОДПИСЬЮ	инициалы, фамилия
	Сертификат: 64575127400433833109200328139839206360 Владелец: ФЕДЕРАЛЬНАЯ СЛУЖБА ГОСУДАРСТВЕННОЙ РЕГИСТРАЦИИ, КАДАСТРА И КАРТОГРАФИИ Действителен с 17.05.2022 по 10.08.2023	

Раздел 4 Лист 4

Выписка из Единого государственного реестра недвижимости об основных характеристиках и зарегистрированных правах на объект недвижимости
 Описание местоположения объекта недвижимости

Здание			
вид объекта недвижимости			
Лист № 1 раздела 4	Всего листов раздела 4: 1	Всего разделов: 3	Всего листов выписки: 4
17.11.2022г.			
Кадастровый номер:		47:20:0807009:10	
Схема расположения объекта недвижимости (части объекта недвижимости) на земельном участке(ах)			
			
Масштаб 1:200	Условные обозначения:		

	 ДОКУМЕНТ ПОДПИСАН ЭЛЕКТРОННОЙ ПОДПИСЬЮ Сертификат: 64575127400433833109200328139839306360 Владелец: ФЕДЕРАЛЬНАЯ СЛУЖБА ГОСУДАРСТВЕННОЙ РЕГИСТРАЦИИ, КАДАСТРА И КАРТОГРАФИИ Действителен с 17.05.2022 по 16.08.2023	
полное наименование должности	инициалы, фамилия	

Приложение № 4
к акту государственной историко-культурной экспертизы
раздела 10 «Иная документация в случаях, предусмотренных
законодательными и иными нормативными правовыми актами Российской
Федерации», часть 2 «Мероприятия по обеспечению сохранности объектов
культурного наследия», шифр 01/03-21-МОСОКН, разработанного в составе
проектной документации «Распределительный газопровод для газоснабжения
жилых домов в дер. Керстово Кингисеппского муниципального района
Ленинградской области»

Договор на проведение экспертизы от 15.05.2023 № 1,
выкопировка из приказа Министерства культуры Российской Федерации от
09.11.2021 № 1809 «Об аттестации эксперта по проведению государственной
историко-культурной экспертизы»

г. Санкт-Петербург

«15» 2023 г.

Общество " ("), именуемый в дальнейшем «ЗАКАЗЧИК», в лице генерального " , с одной стороны, и государственный эксперт Соболев Владислав Юрьевич, именуемый в дальнейшем «Подрядчик», паспорт ХХХХ ХХХХХХ , аттестован приказом Министерства культуры РФ от 09.11.2021 № 1809, именуемый в дальнейшем «Подрядчик», с другой стороны, именуемые в дальнейшем «Стороны», заключили настоящий договор, далее по тексту именуемый «Договор», о нижеследующем:

1. ПРЕДМЕТ ДОГОВОРА

1.1. Заказчик поручает, а Подрядчик принимает на себя обязательства по проведению государственной историко-культурной экспертизы документации " " : " " (далее – Работа).

1.2. Научные, технические, экономические и другие требования к выполняемой Работе должны соответствовать нормативным документам Российской Федерации, субъектов Федерации, ведомственным документам, а также техническому заданию (Приложение №1). Техническое задание содержит все исходные данные, необходимые для выполнения Работы Подрядчиком по настоящему Договору.

2. СТОИМОСТЬ РАБОТ И ПОРЯДОК ОПЛАТЫ

2.1. Стоимость Работ определяется соглашением о договорной цене (Приложение №2 к настоящему договору).

2.2. Оплата Работ, выполненных по настоящему Договору, производится Заказчиком посредством перечисления денежных средств безналичным платежом на расчетный счет Подрядчика, указанный в разделе 12 Договора. Датой исполнения Заказчиком платежных обязательств по Договору считается дата списания денежных средств с расчетного счета Заказчика.

2.3. Подрядчик считается выполнившим Работы в полном объеме после надлежащего исполнения всех предусмотренных настоящим Договором обязательств, при условии подписании Сторонами Акта сдачи-приемки выполненных работ по Договору, подтверждающего выполнение Подрядчиком Работ по Договору в полном объеме.

2.4. Подрядчик имеет право досрочно произвести сдачу Заказчику надлежащим образом выполненного результата Работ по Договору.

3. СРОКИ ПРОВЕДЕНИЯ РАБОТ

3.1. Начало выполнения Работ по настоящему договору: 15.05.2023 г.

3.2. Окончание работ по настоящему Договору: 29.05.2023 г.

4. ОБЯЗАННОСТИ СТОРОН

4.1. Заказчик обязуется:

Заказчик _____

Подрядчик _____

4.1.1. Принять выполненную работу с надлежащим качеством и в срок и оплатить Подрядчику установленную стоимость в порядке и на условиях, предусмотренных настоящим Договором, а также Дополнительными соглашениями к Договору.

4.1.2 Заказчик вправе оказывать Подрядчику содействие в выполнении предмета настоящего Договора, в том числе предоставлять необходимые документы и информацию, по письменному требованию Подрядчика.

4.1.3 Заказчик вправе осуществлять контроль за ходом и качеством выполняемых Подрядчиком работ, не вмешиваясь в его оперативно-хозяйственную деятельность.

4.2. *Подрядчик обязуется:*

4.2.1. Своевременно, должным образом, в срок и с надлежащим качеством выполнить принятые на себя обязательства, в соответствии с условиями настоящего Договора, в том числе Технического задания (Приложение №1), а также в соответствии с требованиями, предъявляемыми действующим законодательством.

4.2.2. Передать Заказчику готовую документацию, которая является результатом Работ, в сроки, предусмотренные п.3.1. настоящего Договора.

4.2.3. Подрядчик вправе по своему усмотрению и за свой счет привлекать третьи лица к исполнению Работ, предусмотренных настоящим Договором, отвечая за действия третьих лиц как за свои собственные.

4.2.4. Немедленно предупредить Заказчика обо всех не зависящих от него обстоятельствах, которые могут повлиять на качество выполнения Работы либо создают невозможность завершения Работы в срок.

4.2.5. Передать результат Работы, а также иную документацию разработанную (полученную) в ходе выполнения Работ по настоящему Договору и имеющую непосредственное отношение к результату Работы и необходимую для использования результата Работы, Заказчику.

4.2.6. Не передавать результат Работы третьим лицам без согласия Заказчика.

5. ПОРЯДОК СДАЧИ И ПРИЕМКИ РАБОТ

5.1. В сроки, установленные Дополнительным соглашением, Подрядчик передает уполномоченному представителю Заказчика акт сдачи – приемки выполненных Работ с приложенными к нему документами (на бумажном и электронном носителях).

5.2. Работа считается выполненной после передачи отчета о проведении археологического сопровождения Заказчику и подписания Заказчиком акта сдачи-приемки выполненных работ.

5.3. После подписания акта сдачи-приемки выполненных работ, работы считаются принятыми и должны быть оплачены в соответствии с пунктом 2.3. настоящего договора.

6. ОТВЕТСТВЕННОСТЬ СТОРОН

6.1. При нарушении Подрядчиком сроков сдачи Работ он обязан уплатить пени в размере 0,05% от стоимости Работ за каждый день просрочки, но не более 10% от стоимости работ.

6.2. При задержке Заказчиком платежей за выполненную Работу надлежащим качеством, предусмотренных в настоящем Договоре Заказчик уплачивает пени в размере 0,05% от стоимости работ за каждый день просрочки, но не более 10% от стоимости работ.

6.3. Во всех иных случаях, Стороны несут ответственность за неисполнение или ненадлежащее исполнение своих обязательств по настоящему Договору в соответствии с действующим законодательством Российской Федерации.

6.4. Применение любой меры ответственности, предусмотренной настоящим Договором, равно как и действующим законодательством Российской Федерации, распространяющимися на отношения, регулируемые настоящим Договором, должно сопровождаться направлением претензии (уведомления) на адрес Подрядчика vlad.sobolev@gmail.com, с указанием в ней характера нарушения. Направление указанного

Заказчик _____

Подрядчик _____

уведомления является обязательным условием. Срок ответа на претензию 10 (Десять) дней с даты получения адресатом.

7. ОБСТОЯТЕЛЬСТВА НЕПРЕОДОЛИМОЙ СИЛЫ

7.1. Ни одна из Сторон не несет ответственности перед другой Стороной за неисполнение или ненадлежащее исполнение обязательств по настоящему Договору, обусловленное действием обстоятельств непреодолимой силы, т.е. чрезвычайных и непредотвратимых при данных условиях обстоятельств, в том числе объявленной или фактической войной, гражданскими волнениями, эпидемиями, блокадами, эмбарго, пожарами, землетрясениями, наводнениями и другими природными стихийными бедствиями, изданием актов органов государственной власти.

7.2. Свидетельство, выданное соответствующим компетентным органом, является достаточным подтверждением наличия и продолжительности действия обстоятельств непреодолимой силы.

7.3. Сторона, которая не исполняет своих обязательств вследствие действия обстоятельств непреодолимой силы, должна не позднее, чем в трехдневный срок известить другую Сторону о таких обстоятельствах и их влиянии на исполнение обязательств по настоящему Договору путем отправления уведомления на адрес официальной электронной почты другой Стороны.

7.4. Если обстоятельства непреодолимой силы действует на протяжении 3 (трех) последовательных месяцев, настоящий Договор может быть расторгнут по соглашению Сторон, либо в порядке, установленном пунктом 8.3. настоящего Договора.

7.5. В случае расторжения настоящего Договора по причине, указанной в пункте 7.4. настоящего Договора, Подрядчик не возвращает Заказчику денежные средства, перечисленные ему в качестве предоплаты, на расчетный счет Заказчика.

8. РАЗРЕШЕНИЕ СПОРОВ

8.1. Все споры, возникающие при исполнении настоящего Договора, решаются Сторонами путем переговоров.

8.2. Если Стороны не придут к соглашению путем переговоров, все споры рассматриваются в претензионном порядке. Срок рассмотрения претензии – 10 (Десять) дней с даты получения претензии.

8.3. В случае если споры не урегулированы Сторонами с помощью переговоров и в претензионном порядке, то они передаются заинтересованной Стороной в арбитражный суд в соответствии с действующим законодательством Российской Федерации.

9. ПОРЯДОК ВНЕСЕНИЯ ИЗМЕНЕНИЙ, ДОПОЛНЕНИЙ В ДОГОВОР И ЕГО РАСТОРЖЕНИЯ

9.1. В настоящий Договор могут быть внесены изменения и дополнения, которые оформляются дополнительными соглашениями к настоящему Договору.

9.2. Настоящий Договор может быть досрочно расторгнут по основаниям, предусмотренным законодательством Российской Федерации и настоящим Договором.

10. КОММЕРЧЕСКАЯ ТАЙНА

10.1. Условия настоящего Договора, а также вся информация, полученная в ходе реализации настоящего Договора, считается конфиденциальной и не подлежит разглашению или передаче третьим лицам, как в период действия настоящего Договора, так и по окончании его действия без согласования с другой Стороной. Исключение составляют сведения, направляемые по оформленному запросу должностных лиц органов государственной власти и управления, судов в соответствии с законодательством РФ.

10.2. Стороны обязуются также не разглашать информацию, включающую:

- техническую информацию, которая к моменту ее разглашения является государственной собственностью Российской Федерации, собственностью Заказчика, Подрядчика или других лиц, участвующих в строительстве Объекта;
- техническую информацию, которая была получена Заказчиком или Подрядчиком от какой-либо третьей стороны, потребовавшей ее неразглашения.

10.3. Финансовая информация не подлежит разглашению.

11. ПРОЧИЕ УСЛОВИЯ

11.1. Право собственности на результаты Работ по настоящему Договору принадлежит Заказчику.

11.2. Стороны обязаны информировать друг друга путем отправления уведомления на адрес официальной электронной почты другой Стороны обо всех изменениях, касающихся их юридических адресов, платежных реквизитов, а также о реорганизации, ликвидации, изменениях размера уставного капитала, изменениях в учредительных документах в течение 3-х (трех) рабочих дней со дня получения свидетельства о государственной регистрации этих изменений.

11.3. В случае досрочного расторжения настоящего Договора по основаниям, предусмотренным законодательством Российской Федерации, авансовый платеж Заказчику не возвращается.

11.4. Все приложения к настоящему Договору являются его неотъемлемыми частями.

11.5. Настоящий Договор составлен в двух экземплярах, имеющих одинаковую силу, по одному для каждой из Сторон.

Приложения:

1. Техническое задание;
2. Соглашение о договорной цене.

12. ЮРИДИЧЕСКИЕ АДРЕСА И ПЛАТЕЖНЫЕ РЕКВИЗИТЫ СТОРОН

<p>Заказчик: ООО "СБП" Юридический адрес: 196084, город Санкт-Петербург, Московский пр-кт, д. 89 литера А, офис 300 ОГРН: 1089847164505 ИНН: 7813412518 Номер счёта: 40702810265000000531 Банк: ПАО "Банк "Санкт-Петербург" БИК: 044030790 Кор. счёт: 30101810900000000790</p>	<p>Подрядчик: Соболев Владислав Юрьевич XXXXXXXXXXXXXXXXXXXXXXXXXXXX XXXXXXXXXXXXXXXXXXXXXXX, аттестован приказом Министерства культуры РФ от 09.11.2021 № 1809</p>
---	--


Заказчик
Генеральный директор ООО "СБП"

Исполнитель:
Соболев Владислав Юрьевич

_____ Драновский М.А.
 М.П.



_____ Соболев В. Ю.
 М.П.



Заказчик _____

Подрядчик _____

Утверждаю
Генеральный

Согласовано
Соболев Владислав Юрьевич

" "



М.П.

Соболев В. Ю.

М.П.

ТЕХНИЧЕСКОЕ ЗАДАНИЕ

на проведение государственной историко-культурной экспертизы
раздела проектной документации "Мероприятия по обеспечению
сохранности объектов культурного наследия" по объекту:
"Распределительный газопровод для газоснабжения жилых домов в
дер. Керстово Кингисеппского муниципального района Ленинградской
области"

1. Общие положения

1.1. **Наименование работы:** проведение государственной историко-культурной
экспертизы

" : "

1.2. **Основание для выполнения работ:** Договор № 1 от 15.05.2023 г.

1.3. **Заказчик:** "

1.4. **Исполнитель:** Государственный эксперт Соболев Владислав Юрьевич.

2. Цель работы:

:"

3. Основная нормативно-техническая документация:

3.1. ~~Федеральный закон от 25 июня 2002 № 73-ФЗ (в ред. от 08.03.2015) «Об объектах культурного наследия (памятниках истории и культуры) народов Российской Федерации».~~

3.2. Федеральный закон от 10.01.2002 № 7-ФЗ (в ред. От 29.06.2015) "Об охране окружающей среды".

3.3. Постановление Совета министров СССР от 16.09.1982 №865 (в ред. От 29.12.1989, с изм. От 25.06.2002) Положение "Об охране и использовании памятников истории и культуры".

3.4. Приказ Минкультуры СССР от 13.05.1986 №203 «Инструкция о порядке учета, обеспечения сохранности, содержания, использования и реставрации недвижимых памятников истории и культуры».

Заказчик _____

Подрядчик _____

3.5. Методические указания по проведению проектных археологических работ в зонах народнохозяйственного строительства. М., Институт археологии АН СССР, 1990.

3.6. Постановление Правительства РФ от 15 июля 2009 г. N 569 "Об утверждении Положения о государственной историко-культурной экспертизе".

4. Состав работ:

4.1. Предварительные работы (сбор исходных данных):

- 4.1.1. Составление перечня фондовых, архивных источников по состоянию на 2023 год;
- 4.1.2. Проработка печатных материалов по региону исследований;
- 4.1.3. Проведение историко-библиографических и архивных исследований;
- 4.1.4. Составление исторической справки по территории;
- 4.1.5. Изучение, анализ и обобщение полученных материалов;
- 4.3.8. Составление отчетной документации;
- 4.3.9. Передача отчетной документации Заказчику.

5. Отчетная документация.

5.1. Акт государственной историко-культурной экспертизы раздела проектной документации "Мероприятия по обеспечению сохранности объектов культурного наследия" по объекту: "Распределительный газопровод для газоснабжения жилых домов в дер. Керстово Кингисеппского муниципального района Ленинградской области".

6. Технические требования к выполнению работ.

6.1. Отчетная документация должна соответствовать требованиям Постановления Правительства РФ от 15 июля 2009 г. N 569 "Об утверждении Положения о государственной историко-культурной экспертизе".

6.2. Окончательная отчетная документация по работам сдается в 2 экземплярах на бумажных носителях, 1 экземпляре в электронном виде.



**МИНИСТЕРСТВО КУЛЬТУРЫ
РОССИЙСКОЙ ФЕДЕРАЦИИ**

ПРИКАЗ

от 9 ноября 2021

Москва

№ 1809

**Об аттестации экспертов по проведению государственной
историко-культурной экспертизы**

В соответствии с Федеральным законом от 25 июня 2002 г. № 73-ФЗ «Об объектах культурного наследия (памятниках истории и культуры) народов Российской Федерации», пунктом 9 Положения о государственной историко-культурной экспертизе, утвержденного постановлением Правительства Российской Федерации от 15 июля 2009 г. № 569, Положением о порядке аттестации экспертов по проведению государственной историко-культурной экспертизы, утвержденным приказом Минкультуры России от 26 августа 2010 г. № 563 (в редакции приказа Минкультуры России от 17 октября 2011 г. № 1003), руководствуясь Положением об аттестационной комиссии Минкультуры России, утвержденным приказом Минкультуры России от 29 декабря 2011 г. № 1276, протоколами заседания аттестационной комиссии Министерства культуры Российской Федерации по аттестации экспертов по проведению государственной историко-культурной экспертизы от 26 октября 2021 г., от 27 октября 2021 г., п р и к а з ы в а ю:

1. Аттестовать экспертов по проведению государственной историко-культурной экспертизы согласно приложению к настоящему приказу.

2. Департаменту государственной охраны культурного наследия (Р.А.Рыбало) обеспечить размещение информации об аттестованных экспертах на официальном сайте Минкультуры России в сети Интернет.

3. Контроль за исполнением настоящего приказа оставляю за собой.

Первый заместитель Министра



С.Г.Обрывалин

Приложение
к приказу Министерства культуры
Российской Федерации
от «9» ноября 2021 г.
№ 1809

Аттестованные эксперты по проведению
государственной историко-культурной экспертизы

№ п / п	Фамилия, имя, отчество соискателя	Решение о присвоении статуса аттестованного эксперта:
1.	Барашев Михаил Анатольевич	<ul style="list-style-type: none"> - выявленные объекты культурного наследия в целях обоснования целесообразности включения данных объектов в реестр. - документы, обосновывающие включение объектов культурного наследия в реестр; - документы, обосновывающие изменение категории историко-культурного значения объекта культурного наследия.
2.	Васютин Олег Иванович	<ul style="list-style-type: none"> - выявленные объекты культурного наследия в целях обоснования целесообразности включения данных объектов в реестр. - документы, обосновывающие включение объектов культурного наследия в реестр; - проектная документация на проведение работ по сохранению объектов культурного наследия; документация или разделы документации, обосновывающие меры по обеспечению сохранности объекта культурного наследия, включенного в реестр, выявленного объекта культурного наследия либо объекта, обладающего признаками объекта культурного наследия, при проведении земляных, мелиоративных, хозяйственных работ, указанных в статье 30 Федерального закона от 25.06.2002 № 73-ФЗ «Об объектах культурного наследия (памятниках истории и культуры) народов Российской Федерации» (далее – Федеральный закон) работ по использованию лесов и иных работ в границах территории объекта культурного наследия либо на земельном участке, непосредственно связанном с земельным участком в границах территории объекта культурного наследия.

		<p>хозяйственных работ, указанных в статье 30 Федерального закона работ по использованию лесов и иных работ в границах территории объекта культурного наследия либо на земельном участке, непосредственно связанном с земельным участком в границах территории объекта культурного наследия.</p>
28.	Соболев Владислав Юрьевич	<ul style="list-style-type: none"> - выявленные объекты культурного наследия в целях обоснования целесообразности включения данных объектов в реестр; - документы, обосновывающие включение объектов культурного наследия в реестр; - документы, обосновывающие исключение объектов культурного наследия из реестра; - земли, подлежащие воздействию земляных, строительных, мелиоративных, хозяйственных работ, предусмотренных статьей 25 Лесного кодекса Российской Федерации работ по использованию лесов (за исключением работ, указанных в пунктах 3, 4 и 7 части 1 статьи 25 Лесного кодекса Российской Федерации) и иных работ, в случае, если указанные земли расположены в границах территорий, утвержденных в соответствии с пунктом 34.2 пункта 1 статьи 9 Федерального закона; - документация или разделы документации, обосновывающие меры по обеспечению сохранности объекта культурного наследия, включенного в реестр, выявленного объекта культурного наследия либо объекта, обладающего признаками объекта культурного наследия, при проведении земляных, мелиоративных, хозяйственных работ, указанных в статье 30 Федерального закона работ по использованию лесов и иных работ в границах территории объекта культурного наследия либо на земельном участке, непосредственно связанном с земельным участком в границах территории объекта культурного наследия; - документация, за исключением научных отчетов о выполненных археологических полевых работах, содержащая результаты исследований, в соответствии с которыми определяется наличие или отсутствие объектов, обладающих признаками объекта культурного наследия, на земельных участках, подлежащих воздействию земляных, строительных, мелиоративных, хозяйственных работ, указанных в статье 30 Федерального закона работ по использованию лесов и иных работ.

Приложение № 5
к акту государственной историко-культурной экспертизы
раздела 10 «Иная документация в случаях, предусмотренных
законодательными и иными нормативными правовыми актами Российской
Федерации», часть 2 «Мероприятия по обеспечению сохранности объектов
культурного наследия», шифр 01/03-21-МОСОКН, разработанного в составе
проектной документации «Распределительный газопровод для газоснабжения
жилых домов в дер. Керстово Кингисеппского муниципального района
Ленинградской области»

Раздел 10. «Иная документация в случаях предусмотренных законодательными и иными нормативными правовыми актами Российской Федерации. Часть 2. «Мероприятия по обеспечению сохранности объектов культурного наследия», шифр 01/03-21-МОСОКН, разработанного в составе проектной документации «Распределительный газопровод для газоснабжения жилых домов в дер. Керстово Кингисеппского муниципального района Ленинградской области», разработанной обществом с ограниченной ответственностью «СтройПромБезопасность» в 2022 г.



**Распределительный газопровод для газоснабжения жилых домов
в дер. Керстово Кингисеппского муниципального района
Ленинградской области**

ПРОЕКТНАЯ ДОКУМЕНТАЦИЯ

**РАЗДЕЛ 10. ИНАЯ ДОКУМЕНТАЦИЯ В СЛУЧАЯХ, ПРЕДУСМОТРЕННЫХ
ЗАКОНОДАТЕЛЬНЫМИ И ИНЫМИ НОРМАТИВНЫМИ ПРАВОВЫМИ
АКТАМИ РОССИЙСКОЙ ФЕДЕРАЦИИ**

**ЧАСТЬ 2. МЕРОПРИЯТИЯ ПО ОБЕСПЕЧЕНИЮ СОХРАННОСТИ ОБЪЕКТОВ
КУЛЬТУРНОГО НАСЛЕДИЯ**

01/03-21-МОСОКН

Том 10.2

Изм.	№ док.	Подп.	Дата



Общество с ограниченной ответственностью 71

«СтройПромБезопасность»

Распределительный газопровод для газоснабжения жилых домов
в дер. Керстово Кингисеппского муниципального района
Ленинградской области

ПРОЕКТНАЯ ДОКУМЕНТАЦИЯ

РАЗДЕЛ 10. ИНАЯ ДОКУМЕНТАЦИЯ В СЛУЧАЯХ, ПРЕДУСМОТРЕННЫХ
ЗАКОНОДАТЕЛЬНЫМИ И ИНЫМИ НОРМАТИВНЫМИ ПРАВОВЫМИ
АКТАМИ РОССИЙСКОЙ ФЕДЕРАЦИИ.

ЧАСТЬ 2. МЕРОПРИЯТИЯ ПО ОБЕСПЕЧЕНИЮ СОХРАННОСТИ ОБЪЕКТОВ
КУЛЬТУРНОГО НАСЛЕДИЯ

01/03-21-МОСОКН

Том 10.2

Генеральный директор


подпись

М.А. Драновский

Главный инженер проекта


подпись

Н.В. Иванюк



2022

Взам. инв. №	
Подп. и дата	
Инв. № подл.	

Номер тома	Обозначение	Наименование	72 Примечание
Том 0	01/03-21-СП	Состав проектной документации	
Том 1	01/03-21-ПЗ	Раздел 1. Пояснительная записка	
Том 1.1	01/03-21-СИД	Приложение 1. Отчет о сборе исходных данных.	
Том 2	01/03-21-ППО	Раздел 2. Проект полосы отвода	
		Раздел 3. Технологические и конструктивные решения линейного объекта. Искусственные сооружения	
Том 3	01/03-21-ТКР.ГСН	Часть 1. Наружное газоснабжение	
		Раздел 4. Здания, строения и сооружения, входящие в инфраструктуру линейного объекта	Не разраб.
Том 5	01/03-21-ПОС	Раздел 5. Проект организации строительства	
Том 6	01/03-21-ПОД	Раздел 6. Проект организации работ по сносу (демонтажу) линейного объекта	Не разраб.
Том 7	01/03-21-ООС	Раздел 7. Мероприятия по охране окружающей среды	
Том 8	01/03-21-ПБ	Раздел 8. Мероприятия по обеспечению пожарной безопасности	
		Раздел 9. Смета на строительство	
Том 9.1	01/03-21-СМ	Часть 1. Сводный сметный расчет	
		Раздел 10. Иная документация в случаях, предусмотренных законодательными и иными нормативными правовыми актами Российской Федерации	
Том 10.1	01/03-21-ГОЧС	Часть 1. Перечень мероприятий по гражданской обороне, мероприятий по предупреждению чрезвычайных ситуаций природного и техногенного характера	

Согласовано

Взам. инв. №

Подп. и дата

Инв. № подл.

Изм.	Кол.уч	Лист	№ док.	Подп.	Дата
Разработал		Иванюк			09.22

01/03-21-СП

Состав проекта

Стадия	Лист	Листов
П	1	2



ООО «СПБ»

Формат А4

Номер тома	Обозначение	Наименование	73 Примечание
Том 10.2	01/03-21-МОСОКН	Часть 2. Мероприятия по обеспечению сохранности объектов культурного наследия	
Материалы выдаваемые отдельными этапами			
	511-21-5-ИГДИ	Технический отчет по инженерно-геодезическим изысканиям.	
	511-21-5	Технический отчет по инженерно-геологическим изысканиям.	
	511-21-5-ИЭИ	Технический отчет по инженерно-экологическим изысканиям	

Изм.	Колуч	Лист	№ док.	Подп.	Дата

Взам. инв. №

Подп. и дата

Инд. № подл.

01/03-21-СП

Лист

2

СОДЕРЖАНИЕ ТОМА

1.	Общие положения	2
1.1.	Основания для разработки раздела проектной документации.	2
1.2.	Сведения о выполненной научно-исследовательской работе.....	2
1.3.	Нормативная документация.....	3
2.	Сведения об объектах культурного наследия, результаты историко-архивных, библиографических исследований	5
2.1.	Общие сведения об объектах культурного наследия, расположенных в непосредственной близости от участка проектирования.	5
2.2.	Краткие исторические сведения.	9
2.3.	Иконографические материалы, развитие территории участка проектирования.	12
2.4.	Натурная фотофиксация объектов культурного наследия и участка проектирования	23
3.	Сведения о планируемых работах.....	28
3.1.	Общие сведения по объекту проектирования, ситуационный план	28
3.2.	Проектные и технологические решения	29
3.3.	Этапы строительства	32
3.4.	Описание проектных решений и перечень мероприятий, обеспечивающих сохранение окружающей среды в период строительства.....	35
4.	Оценка воздействия проектируемых земляных и строительных работ на объекты культурного наследия.....	39
4.1.	Оценка воздействия работ на объект культурного наследия регионального значения «Братское захоронение советских воинов, погибших в 1941-44 гг.», адрес (местонахождение): Ленинградская область, Кингисеппский муниципальный район, Опольевское сельское поселение, дер. Керстово (на кладбище)	39
4.2.	Оценка воздействия работ на объект культурного наследия регионального значения «Братское захоронение советских воинов, погибших в 1941-44 гг.», адрес (местонахождение): Ленинградская область, Кингисеппский муниципальный район, Опольевское сельское поселение, дер. Керстово	40
4.3.	Оценка воздействия работ на выявленный объект культурного наследия «Никольская церковь»	41
4.4.	Выводы по результатам проведенной оценки воздействия проводимых работ на объекты культурного наследия, расположенные в зоне возможного влияния.....	42
5.	Мероприятия по обеспечению сохранности объектов культурного наследия.	43
5.1.	Организационные мероприятия.....	43
5.2.	Мероприятия по обеспечению сохранности объектов культурного наследия при производстве работ	44
5.3.	Иные требования	45
	ПРИЛОЖЕНИЯ	46

Взам. инв. №															
	Подл. и дата														
Инв. № подл.	01/03-21-МОСОКН														
	Изм.	Колуч.	Лист	№ док.	Подп.	Дата									
	Разраб.		Мавлютов			09.22									
	Проверил		Иванюк			09.22									
	ГИП		Иванюк			09.22									
Текстовая часть						<table border="1"> <tr> <td>Стадия</td> <td>Лист</td> <td>Листов</td> </tr> <tr> <td>П</td> <td>1</td> <td>49</td> </tr> <tr> <td colspan="3" style="text-align: center;">ООО «СПБ»</td> </tr> </table>	Стадия	Лист	Листов	П	1	49	ООО «СПБ»		
Стадия	Лист	Листов													
П	1	49													
ООО «СПБ»															

1. Общие положения

75

1.1. Основания для разработки раздела проектной документации.

Настоящий раздел проектной документации «Распределительный газопровод для газоснабжения жилых домов в дер. Керстово Кингисеппского муниципального района Ленинградской области» разработан на основании требований Федерального закона от 25.06.2002 № 73-ФЗ «Об объектах культурного наследия (памятниках истории и культуры) народов Российской Федерации» и письма комитета по сохранению культурного наследия Ленинградской области от 18.06.2021 № ИСХ-3540/2021.

Согласно письму комитета по сохранению культурного наследия Ленинградской области от 18.06.2021 № ИСХ-3540/2021 земельный участок, отведенный под проведение проектно-изыскательских работ по объекту: «Распределительный газопровод для газоснабжения жилых домов в дер. Керстово Кингисеппского муниципального района Ленинградской области», находится в непосредственной близости от объектов культурного наследия регионального значения:

«Братское захоронение советских воинов, погибших в 1941-44 гг.», расположенное по адресу: Ленинградская область, Кингисеппский муниципальный район, Ополевское сельское поселение, дер. Керстово;

«Братское захоронение советских воинов, погибших в 1941-44 гг.», расположенное по адресу: Ленинградская область, Кингисеппский муниципальный район, Ополевское сельское поселение, дер. Керстово (на кладбище);

а также выявленного объекта культурного наследия «Никольская церковь каменная», расположенного по адресу: Ленинградская область, Кингисеппский муниципальный район, Ополевское сельское поселение, дер. Керстово.

В соответствии с п. 3 ст. 36 Федерального закона от 25.06.2002 № 73-ФЗ «Об объектах культурного наследия (памятниках истории и культуры) народов Российской Федерации» строительные и иные работы на земельном участке, непосредственно связанном с земельным участком в границах территории объекта культурного наследия, проводятся при наличии в проектной документации разделов об обеспечении сохранности указанного объекта культурного наследия или проекта обеспечения сохранности указанного объекта культурного наследия, включающих оценку воздействия проводимых работ на указанный объект культурного наследия, согласованных с региональным органом охраны объектов культурного наследия.

Учитывая изложенное, комитетом по сохранению культурного наследия Ленинградской области предписано:

- разработать в составе проектной документации раздел об обеспечении сохранности объектов культурного наследия или проект обеспечения сохранности объектов культурного наследия, включающий оценку воздействия проводимых работ на объекты культурного наследия (далее – документация или раздел документации, обосновывающий меры по обеспечению сохранности выявленного объекта культурного наследия);

- получить по документации или разделу документации, обосновывающей меры по обеспечению сохранности объектов культурного наследия, заключение государственной историко-культурной экспертизы и представить его совместно указанной документацией в комитет по сохранению культурного наследия Ленинградской области на согласование;

- обеспечить реализацию согласованной комитетом по сохранению культурного наследия Ленинградской области документации, обосновывающей меры по обеспечению сохранности объектов культурного наследия.

1.2. Сведения о выполненной научно-исследовательской работе

Настоящий раздел проектной документации разработан с целью оценки воздействия проектируемых работ на объекты культурного наследия регионального значения «Братское

Взам. инв. №	
Подл. и дата	
Инв. № подл.	

Изм.	Кол.уч.	Лист	№ док.	Подп.	Дата

01/03-21-МОСОКН

Лист

2

захоронение советских воинов, погибших в 1941-44 гг.», адрес (местонахождение): Ленинградская область, Кингисеппский муниципальный район, Ополевское сельское поселение, дер. Керстово; «Братское захоронение советских воинов, погибших в 1941-44 гг.», адрес (местонахождение): Ленинградская область, Кингисеппский муниципальный район, Ополевское сельское поселение, дер. Керстово (на кладбище), выявленного объекта культурного наследия «Никольская церковь каменная», адрес (местонахождение): Ленинградская область, Кингисеппский муниципальный район, Ополевское сельское поселение, дер. Керстово, при строительстве распределительного газопровода для газоснабжения жилых домов в дер. Керстово Кингисеппского муниципального района Ленинградской области.

При разработке раздела были проведены следующие исследовательские мероприятия:

- сбор и изучение исходных данных;
- историко-архивные и библиографические исследования в отношении объектов культурного наследия, расположенных на исследуемой территории;
- натурное обследование объектов культурного наследия и прилегающей территории;
- фотофиксация объектов культурного наследия и исследуемой территории;
- оценка воздействия проектируемых работ на объекты культурного наследия;
- разработка перечня мероприятий по обеспечению сохранности объектов культурного наследия.

Под зоной влияния проводимых работ в разделе принята зона возможного прямого или косвенного воздействия планируемых земляных и строительных работ на объекты культурного наследия.

Прямое воздействие – это в первую очередь воздействие планируемых земляных и строительных работ на физическую сохранность объектов культурного наследия.

Под косвенным воздействием в разделе понимается нарушение целостности исторической градостроительной среды и визуального восприятия объекта культурного наследия при реализации запланированных земляных и строительных работ.

1.3. Нормативная документация.

Раздел проектной документации разработан на основании и с учетом требований следующих нормативных документов:

- Градостроительный кодекс Российской Федерации от 29 декабря 2004 года № 190-ФЗ;
- Федеральный закон от 25.06.2002 № 73-ФЗ «Об объектах культурного наследия (памятниках истории и культуры) народов Российской Федерации»;
- Федеральный закон от 30.12.2009 № 384-ФЗ «Технический регламент о безопасности зданий и сооружений»;
- Федеральный закон от 21.07.2011 № 256-ФЗ «О безопасности объектов топливно-энергетического комплекса»;
- Федеральный закон от 22.07.2008 № 123-ФЗ «Технический регламент о требованиях пожарной безопасности» (с изменениями на 29 июля 2017 года);
- Закон Российской Федерации от 14.10.1993 № 4292-1 «Об увековечении памяти погибших при защите Отечества»;
- Постановление Правительства Российской Федерации от 16 февраля 2008 №87 «О составе разделов проектной документации и требованиях к их содержанию»;
- «Технический регламент о безопасности сетей газораспределения и газопотребления» (утв. постановлением Правительства Российской Федерации от 29.10.2010 №870);
- ГОСТ Р 55567-2013. Порядок организации и ведения инженерно-технических исследований на объектах культурного наследия. Памятники истории и культуры. Общие требования;
- ГОСТ 56198-2014. Мониторинг технического состояния объектов культурного наследия. Недвижимые памятники;

Взам. инв. №	
Подп. и дата	
Инв. № подл.	

Изм.	Кол.уч.	Лист	№ док.	Подп.	Дата

2. Сведения об объектах культурного наследия, результаты историко-архивных, библиографических исследований

2.1. Общие сведения об объектах культурного наследия, расположенных в непосредственной близости от участка проектирования.

Объект культурного наследия регионального значения: «Братское захоронение советских воинов, погибших в 1941-44 гг.», адрес (местонахождение): Ленинградская область, Кингисеппский муниципальный район, Опольевское сельское поселение, дер. Керстово поставлен на государственную охрану решением Леноблисполкома от 16.05.1988 № 189.

Объект включен и зарегистрирован в едином государственном реестре объектов культурного наследия (памятников истории и культуры) народов Российской Федерации: рег. № 471710783350005.

Границы территории и предмет охраны объекта культурного наследия установлены приказом комитета по культуре Ленинградской области от 22.02.2019 № 01-03/19-75.



Илл. 2.1.1. Ситуационный план расположения объекта культурного наследия «Братское захоронение советских воинов, погибших в 1941-44 гг.», адрес (местонахождение): Ленинградская область, Кингисеппский муниципальный район, Опольевское сельское поселение, дер. Керстово

Схема координат поворотных точек		№, п/п	X	Y
	1	1	26880.7098	43570.9222
	2	2	26888.4977	43571.3568
	3	3	26888.8542	43564.9668
	4	4	26881.0663	43564.5322

Взам. инв. №

Подп. и дата

Инв. № подл.

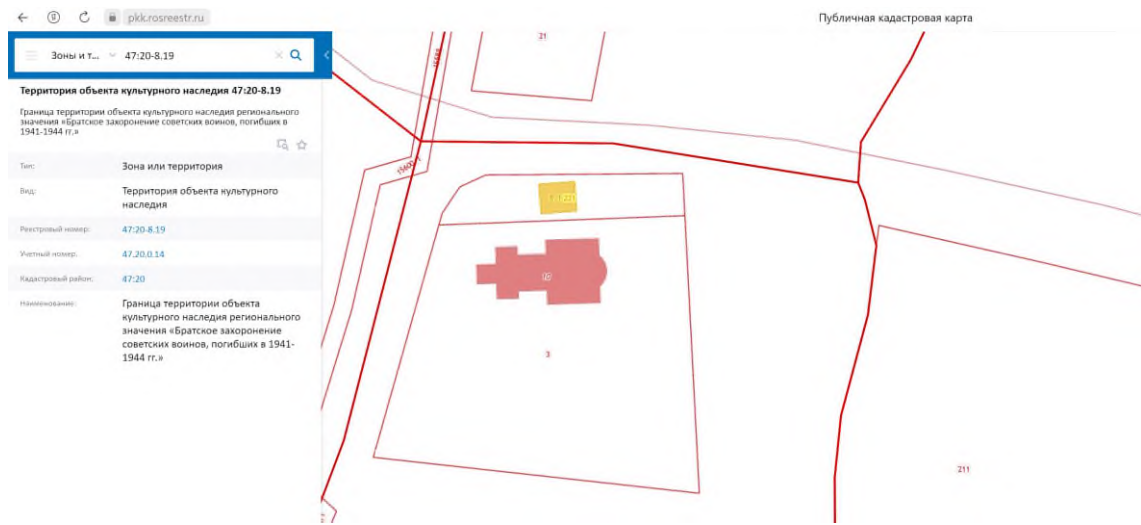
Лист

01/03-21-МОСОКН

5

Изм. Кол.уч. Лист № док. Подп. Дата

79
Сведения о местоположении границ территории объекта культурного наследия внесены в Единый государственный реестр недвижимости (зона 47:20-8.19). Объект культурного наследия расположен в границах земельного участка с кадастровым номером 47:20:0807009:221 площадью 495 кв.м по адресу: Российская Федерация, Ленинградская область, Кингисеппский муниципальный район, Опольевское сельское поселение, деревня Керстово, з/у 2б.



Илл. 2.1.2. Границы территории объекта культурного наследия «Братское захоронение советских воинов, погибших в 1941-44 гг.», адрес (местонахождение): Ленинградская область, Кингисеппский муниципальный район, Опольевское сельское поселение, дер. Керстово, на публичной кадастровой карте

К предмету охраны объекта культурного наследия отнесены:

- 1) Мемориальное значение объекта: памятник истории, связанный с организацией обороны на Кингисеппском оборонительном рубеже;
- 2) Объемно-пространственное решение:
 - историческое пространственное решение в габаритах существующего металлического ограждения;
 - конфигурация в плане – прямоугольник;
 - высотная отметка стелы.
- 3) Конструкции памятника: монолитная бетонная стела с мемориальной доской;
- 4) Архитектурное оформление:
 - монолитная бетонная стела прямоугольного сечения в плане, оштукатуренная и окрашенная в белый цвет с диабазовой мемориальной доской с текстом белого цвета:
**НИКТО НЕ ЗАБЫТ
НИЧТО НЕ ЗАБЫТО**
 - перед стелой диабазовая мемориальная доска с текстом:
**ЗДЕСЬ В ЧИСЛЕ ДРУГИХ ЗАХОРОНЕННЫ
СОВЕТСКИЕ ВОИНЫ**
 Далее фамилии захороненных воинов.
 - с правой стороны установлена бетонная стена с закрепленными на ней листами из оргстекла с нанесенным текстом белого цвета:
**ЗДЕСЬ В ЧИСЛЕ ДРУГИХ ЗАХОРОНЕННЫ
СОВЕТСКИЕ ВОИНЫ**
 Далее фамилии захороненных воинов.

Объект культурного наследия регионального значения «Братское захоронение советских воинов, погибших в 1941-44 гг.», адрес (местонахождение): Ленинградская область, Кингисеппский муниципальный район, Опольевское сельское поселение, дер. Керстово (на

Взам. инв. №	
Подп. и дата	
Инв. № подл.	

Изм.	Кол.уч.	Лист	№ док.	Подп.	Дата

01/03-21-МОСОКН

Лист

6

кладбище) поставлен на государственную охрану решением Леноблисполкома 80
16.05.1988 № 189.

Объект включен и зарегистрирован в едином государственном реестре объектов культурного наследия (памятников истории и культуры) народов Российской Федерации: рег. № 471710783340005.

Границы территории и предмет охраны объекта культурного наследия установлены приказом комитета по культуре Ленинградской области от 22.02.2019 № 01-03/19-67.



Илл. 2.1.3. Ситуационный план расположения объекта культурного наследия «Братское захоронение советских воинов, погибших в 1941-44 гг.», адрес (местонахождение): Ленинградская область, Кингисеппский муниципальный район, Ополевское сельское поселение, дер. Керстово (на кладбище)

Схема координат поворотных точек		№, п/п	X	Y
	1		26761.5751	43593.0951
	2		26760.6558	43594.0143
	3		26762.8478	43596.2063
	4		26763.7671	43595.2871

Сведения о местоположении границ территории объекта культурного наследия внесены в Единый государственный реестр недвижимости (зона 47:20-8.59). Объект культурного наследия расположен в границах земельного участка с кадастровым номером 47:20:0807008:15 площадью 6 973 кв. м по адресу: Ленинградская область, Кингисеппский муниципальный район, Ополевское сельское поселение, дер. Керстово (кладбище).

Взам. инв. №

Подл. и дата

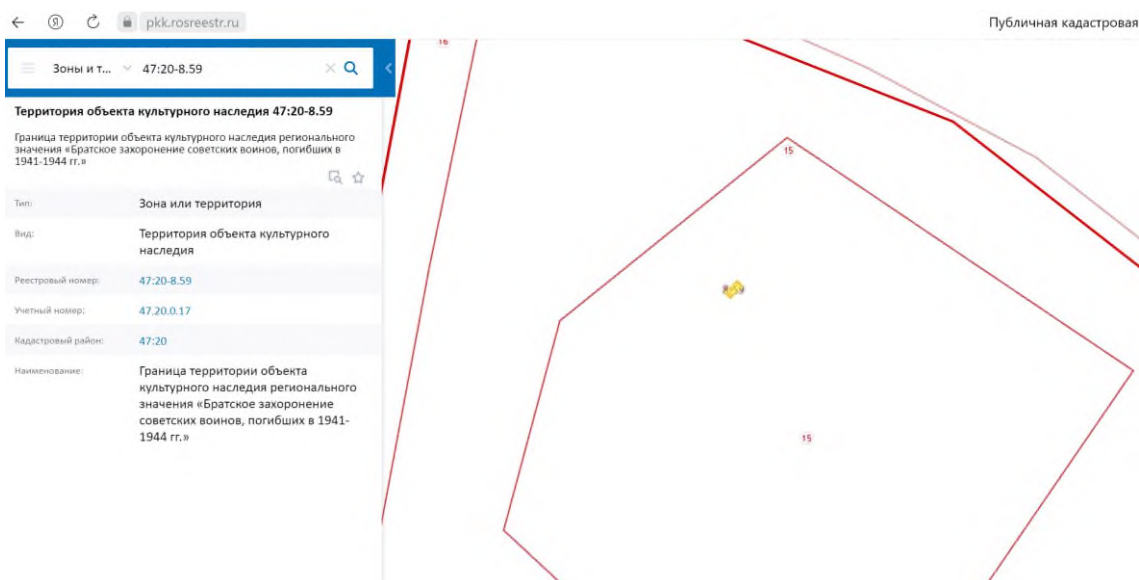
Инв. № подл.

Изм.	Кол.уч.	Лист	№ док.	Подп.	Дата

01/03-21-МОСОКН

Лист

7



81

Илл. 2.1.4. Границы территории объекта культурного наследия «Братское захоронение советских воинов, погибших в 1941-44 гг.», адрес (местонахождение): Ленинградская область, Кингисеппский муниципальный район, Опольевское сельское поселение, дер. Керстово (на кладбище), на публичной кадастровой карте

Предметом охраны объекта культурного наследия являются:

- 1) Мемориальное значение объекта: памятник истории, связанный с организацией обороны на Кингисеппском оборонительном рубеже
- 2) Объемно-пространственное решение:
 - историческое пространственное решение в габаритах существующего металлического ограждения;
 - конфигурация в плане - прямоугольник;
 - высотная отметка стелы.
- 3) Конструкции памятника: диабазовая стела на пьедестале из аналогичного материала.
- 4) Архитектурное оформление:
 - Диабазовая стела в форме трапеции на пьедестале из аналогичного материала с памятным текстом на лицевой стороне:

«ВЕЧНАЯ ПАМЯТЬ ГЕРОЯМ»

Далее фамилии павших бойцов

- В левом верхнем углу изображение пятиконечной звезды.
- Могильный холм, оформленный по периметру бетонным, окрашенным в белый цвет поребриком.

Выявленный объект культурного наследия «Никольская церковь каменная», адрес (местонахождение): Ленинградская область, Кингисеппский муниципальный район, Опольевское сельское поселение, дер. Керстово, включен в Перечень выявленных объектов культурного наследия, расположенных на территории Ленинградской области, в соответствии с приказом комитета по культуре Ленинградской области от 01.12.2015 № 01-03/15-63 на основании акта постановки на учет от 02.02.1989 № 7-4.

В приказе комитета по культуре Ленинградской области от 01.12.2015 № 01-03/15-63 «Об утверждении Перечня выявленных объектов культурного наследия, расположенных на территории Ленинградской области» наименование выявленного объекта культурного наследия указано как «Никольская церковь».

Границы территории и предмет охраны выявленного объекта культурного наследия не утверждены.

Никольская церковь поставлена на кадастровый учет как объект недвижимости: здание, кадастровый номер 47:20:0807009:10 по адресу: Российская Федерация, Ленинградская область, Кингисеппский муниципальный район, Опольевское сельское поселение, деревня Керстово, здание 2в. Объект расположен на земельном участке с кадастровым номером 47:20:0807009:3

Взам. инв. №

Подл. и дата

Инв. № подл.

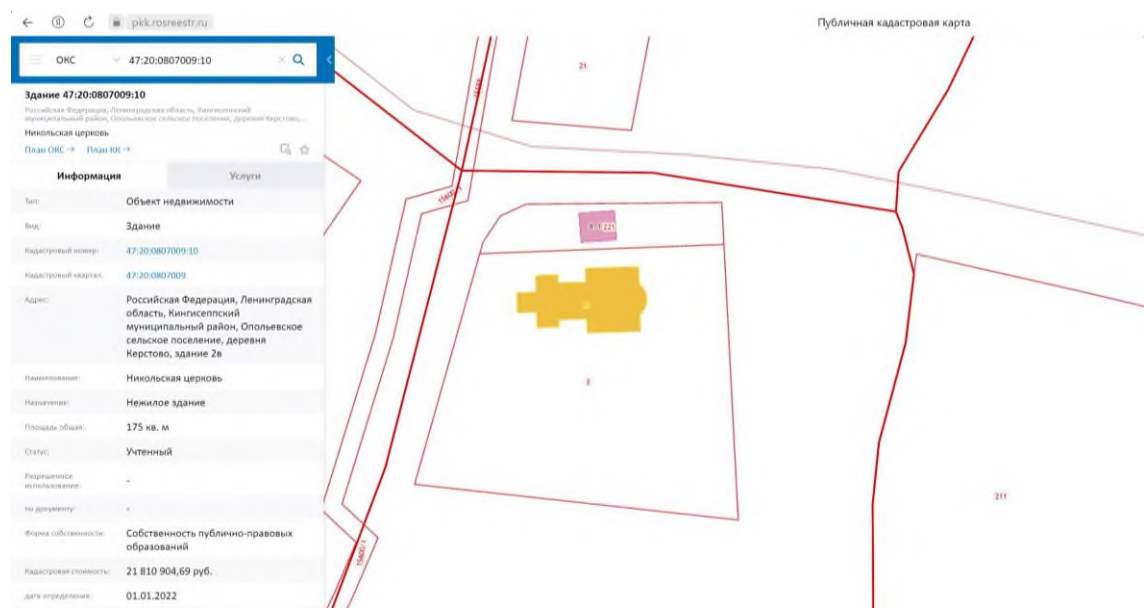
Изм.	Кол.уч.	Лист	№ док.	Подп.	Дата

01/03-21-МОСОКН

Лист

8

площадью 3 450 кв. м по адресу: Ленинградская область, Кингисепский район, Опольевская волость, дер. Керстово.



Илл. 2.1.5. Выявленный объект культурного наследия «Никольская церковь» на публичной кадастровой карте

2.2.Краткие исторические сведения.

Керстово впервые упоминается в Писцовой книге Водской пятины 1500 года как село Керстово в Опольском Воздвиженском погосте в Чюди Ямского уезда.

На карте Ингерманландии А. И. Бергенгейма, составленной по шведским материалам 1676 года, упоминается как деревня Kirstufwa by при мызе Kirstufwa Hoff (илл. 2.3.1).

На шведской «Генеральной карте провинции Ингерманландии» 1704 года - как деревня Kirstufva by при мызе Kirstufva Hof.

Как мыза Кистова она обозначена на «Географическом чертеже Ижорской земли» Адриана Шонбека 1705 года.

В 1746 году императрица Елизавета Петровна подарила Керстовскую вотчину в Ямбургском уезде своему духовнику, протоиерею Федору Яковлевичу Дубянскому.

В 1748 году Дубянский построил в селе Керстове деревянную церковь иконы Божией Матери «Всех скорбящих Радость» с колокольней, а к югу от села на пересечении Сойкинского тракта и речки Солки - небольшую усадьбу, поставил на реке мельницу. Поскольку Дубянский был родом с Черниговщины, то новая церковь была построена в стиле казацкого барокко.

Великолепное творение неизвестного архитектора напоминало пятикупольные малороссийские храмы в форме равностороннего креста.

На протяжении всей истории своего существования церковь считалась одной из лучших в Ямбургском уезде с архитектурной точки зрения. Пятиглавый деревянный храм, располагавшийся в южной части села, насчитывал свыше 70 окон.

После смерти Ф.Я. Дубянского Керстово унаследовал один из его четверых сыновей - Михаил Федорович, бригадир, унтер-егермейстер, потом секунд-майор лейб-гвардии Конного полка, в 1762 году он принимал участие в дворцовом перевороте на стороне Екатерины II.

На карте Санкт-Петербургской губернии Я.Ф. Шмита 1770 года, усадьба и село обозначены как Крестово.

После смерти в 1776 году Михаила Федоровича село перешло по наследству его жене Наталье Фёдоровне и детям Фёдору, Дмитрию, Александру и Варваре, вышедшей замуж за Василия Николаевича Зиновьева.

Старший Федор утонул в Неве в 1796 году, через четыре года умерла сестра Варвара, а в 1818 - их мать Наталья Федоровна. Совладельцами остались Александр и Дмитрий

Взам. инв. №	
Подл. и дата	
Инв. № подл.	

Изм.	Кол.уч.	Лист	№ док.	Подп	Дата

Михайловичи, последний умер в 1825 году, и до 1843 года единственным хозяином вотчины оставался Александр Михайлович Дубянский, действительный статский советник.

При нём была перестроена родовая усадьба, парк расширен до 5 десятин. Недалеко от усадьбы, на Сойкинском тракте он построил часовню, а Скорбященскую церковь в селе Керстово неоднократно ремонтировал, в 1838 году - перестроил.

Никто из братьев Дубянских не оставил потомства, и после смерти в 1843 году село перешло к его племяннику, сыну сестры Варвары Николаю Васильевичу Зиновьеву. Помимо Керстова, он унаследовал от дяди дом на Фонтанке и дачу Богословку, которая стала называться Зиновьевкой.

Николай Васильевич достиг высокого положения: в чине генерала от инфантерии был генерал-адъютантом, директором Пажеского корпуса, с 1849 по 1860 год состоял воспитателем при сыновьях Александра II.

Старая деревянная, построенная еще дедом, Скорбященская церковь, несмотря на ремонты, разрушалась, и Николай Васильевич на свои средства в 1869-1870 гг. выстроил каменную церковь, но не в селе, а южнее усадьбы. Сооруженная по проекту архитектора И.И. Буланова, она была освящена во имя св. Николая Чудотворца. Новая каменная церковь была построена с привлечением средств нарвского купца Стефана Ивановича Орлова, чей род брал свое начало в располагавшейся в приходе деревне Малли. Одновременно с этим была разобрана деревянная церковь великомученицы Варвары.

Никольский храм сохранился, осыпалась штукатурка с кирпичных стен, покосился деревянный купол, но и в таком виде прекрасно смотрится краснокирпичный храм со святыми воротами среди открытого пространства, являясь образцом архитектуры «национального» стиля. Располагалась она не в самом селе, а несколько южнее усадьбы. Зиновьев был женат на сестре поэта Батюшкова, Ольге Николаевне, но брак их был бездетным. Он обратил село Керстово с деревнями Килли, Фёдоровская и Кикерицы в майорат, и после его смерти оно досталось его племяннику статскому советнику Министерства иностранных дел Степану Степановичу Зиновьеву.

Он продолжил благоустройство усадьбы, увеличившейся до 8 десятин и стал последним владельцем Керстовской вотчины, которой Дубянские и их потомки Зиновьевы владели 170 лет.

В 1844 году село Керстово насчитывало 67 дворов.

На этнографической карте Санкт-Петербургской губернии П.И. Кёппена 1849 года упомянуто село «Kerstowo», населённое водью. В пояснительном тексте к этнографической карте оно записано, как Kerstowa (Село Керстово) и указано количество его жителей на 1848 год: води — 181 м п., 187 ж. п., ингерманландцев-савакотов — 2 м п., 3 ж. п., всего 373 человека.

В 1860 году село насчитывало 60 крестьянских дворов. На окраине села располагалось стрельбище.

В 1876 году в селе открылась земская школа. Учителем в ней работал Ф. Сазонов.

В 1869—1886 годах временнообязанные крестьяне деревни Керсты выкупили свои земельные наделы у Н.В. Зиновьева и стали собственниками земли.

Согласно материалам по статистике народного хозяйства Ямбургского уезда 1887 года, мыза Кёрстово площадью 5371 десятин принадлежала дворянину С.С. Зиновьеву, она была приобретена до 1868 года. Мыза вместе с мельницей сдавалась в аренду.

В начале XIX века Керстово административно относилось ко 2-му стану Ямбургского уезда Санкт-Петербургской губернии, в конце XIX-начале XX века - к Ополицкой волости 1-го стана.

По данным «Памятных книжек Санкт-Петербургской губернии» за 1900 и 1905 годы, мызой Керстово площадью 5742 десятины, владел статский советник Степан Степанович Зиновьев.

В 1902 году в деревне открылась вторая школа. Учителем в ней работала «госпожа А. Сазонова».

С 1917 по 1923 год, деревня Керстово входила в состав Керстовского сельсовета Ополицкой волости Кингисеппского уезда. С 1923 года, была в

Изм.	Кол.уч.	Лист	№ док.	Подп.	Дата

Изм.	Кол.уч.	Лист	№ док.	Подп.	Дата

01/03-21-МОСОКН

Лист

10

составе Ястребинской волости. С февраля 1927 года, в составе Кингисеппской волости, ^{а с} августа 1927 года - Кингисеппского района.

В 1928 году население деревни Керстово составляло 494 человека.

Согласно топографической карте 1930 года деревня насчитывала 120 дворов. На северной окраине деревни находилась школа, на южной - две церкви.

По данным 1933 года, деревня Керстово являлась административным центром Керстовского сельсовета Кингисеппского района, в который входили 7 населённых пунктов: деревни Керстово, Кикерицы, Киллия, Маллия, Раговицы, Серговицы и хутор Кикерицы, общей численностью населения 1685 человек.

По данным 1936 года, в состав Керстовского сельсовета входили 8 населённых пунктов, 337 хозяйств и 5 колхозов.

В 1938 году церковь в селе была закрыта, во время немецкой оккупации в 1941-1944 годах она действовала, затем снова была закрыта, но здание её сохранилось.

В 1941 году бои на этой территории вела 191 стрелковая дивизия, отдельные части Краснознаменного Балтийского Флота, ВВС Балтийского Флота, курсантская бригада ВМУзов.

В 1944 году данный район освобождала 125 стрелковая дивизия.

Деревня была освобождена от немецко-фашистских оккупантов 31 января 1944 года.

В годы Великой Отечественной войны сгорела деревянная Скорбищенская церковь, построенная при Федоре Яковлевиче Дубянском.

С 1954 года деревня входит в составе Опольевского сельсовета.

В 1958 году население деревни Керстово составляло 302 человека.

По данным 1966, 1973 и 1990 годов, деревня Кёрстово также находилась в составе Опольевского сельсовета Кингисеппского района.

В 1997 году в деревне проживали 194 человека, в 2002 году - 635 человек (русские — 83%), в 2007 году - 565.

Сегодня Кёрстово - небольшая деревня, населенная в основном дачниками.

Использованные источники:

1. Н.В. Мурашова, Л.П. Мыслина "Дворянские усадьбы Санкт-Петербургской губернии. Кингисеппский район". Информационный центр "Выбор", Санкт-Петербург, 2003.
2. Воинские захоронения (братские могилы) Великой Отечественной войны (Электронный ресурс), режим доступа: https://dzen.ru/a/ZB_Q6gnvM2UapkPv;
3. Книга памяти Санкт-Петербурга и Ленинградской области (Электронный ресурс), режим доступа: <https://www.aroundspb.ru/membook/>;
4. Память народа (Электронный ресурс), режим доступа: <https://pamyat-naroda.ru>;
5. Россыпь кёрстовских храмов (Электронный ресурс), режим доступа: <https://a-121.ru/%D1%80%D0%BE%D1%81%D1%81%D1%8B%D0%BF%D1%8C-%D0%BA%D1%91%D1%80%D1%81%D1%82%D0%BE%D0%B2%D1%81%D0%BA%D0%B8%D1%85-%D1%85%D1%80%D0%B0%D0%BC%D0%BE%D0%B2/>;
6. Старые карты городов России онлайн (Электронный ресурс), режим доступа: <http://etomesto.ru>.

Взам. инв. №

Подп. и дата

Инв. № подл.

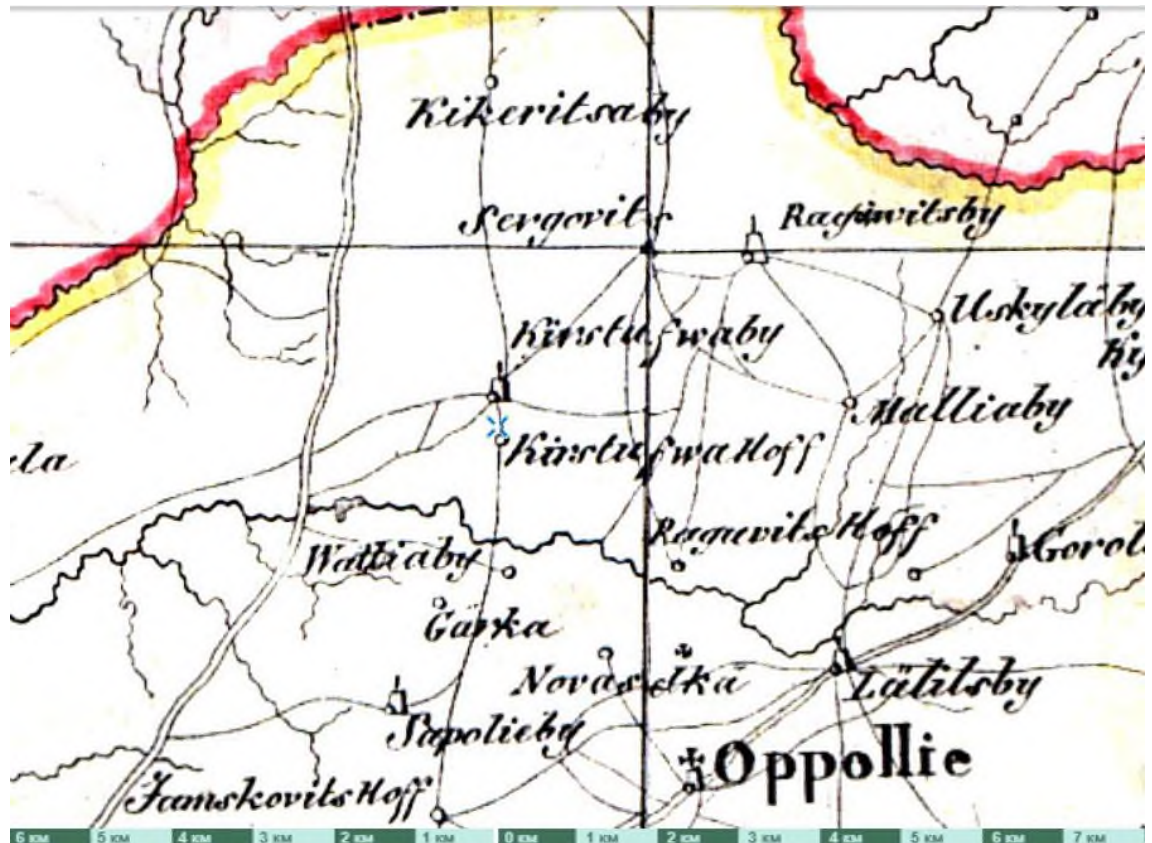
Изм.	Кол.уч.	Лист	№ док.	Подп.	Дата

01/03-21-МОСОКН

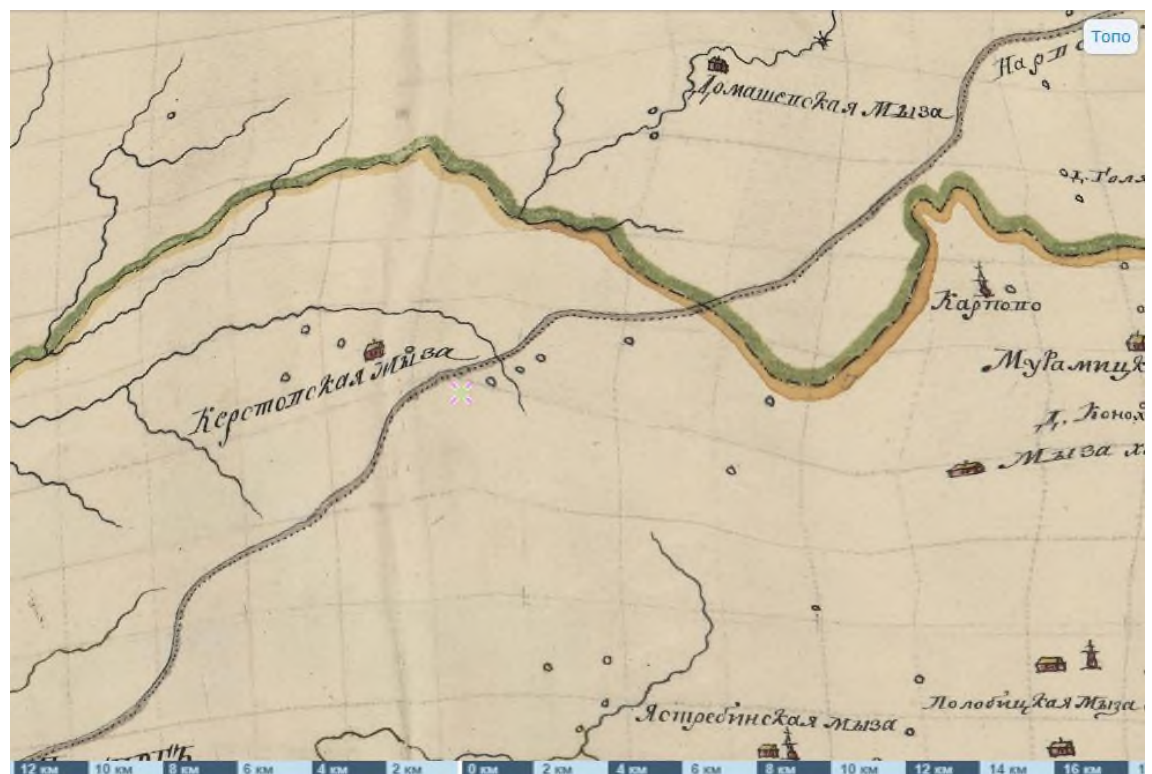
Лист

11

2.3. Иконографические материалы, развитие территории участка проектирования. 85



Илл. 2.3.1 Фрагмент карты бывших губерний Иван-Города, Яма, Капорья и Нэтеборга авторства Бергенгейма, 1676 г.



Илл. 2.3.2 Фрагмент карты Санкт-Петербургской губернии второй половины XVIII века

Взам. инв. №

Подл. и дата

Инв. № подл.

Изм. Кол.уч. Лист № док. Подп. Дата

01/03-21-МОСОКН

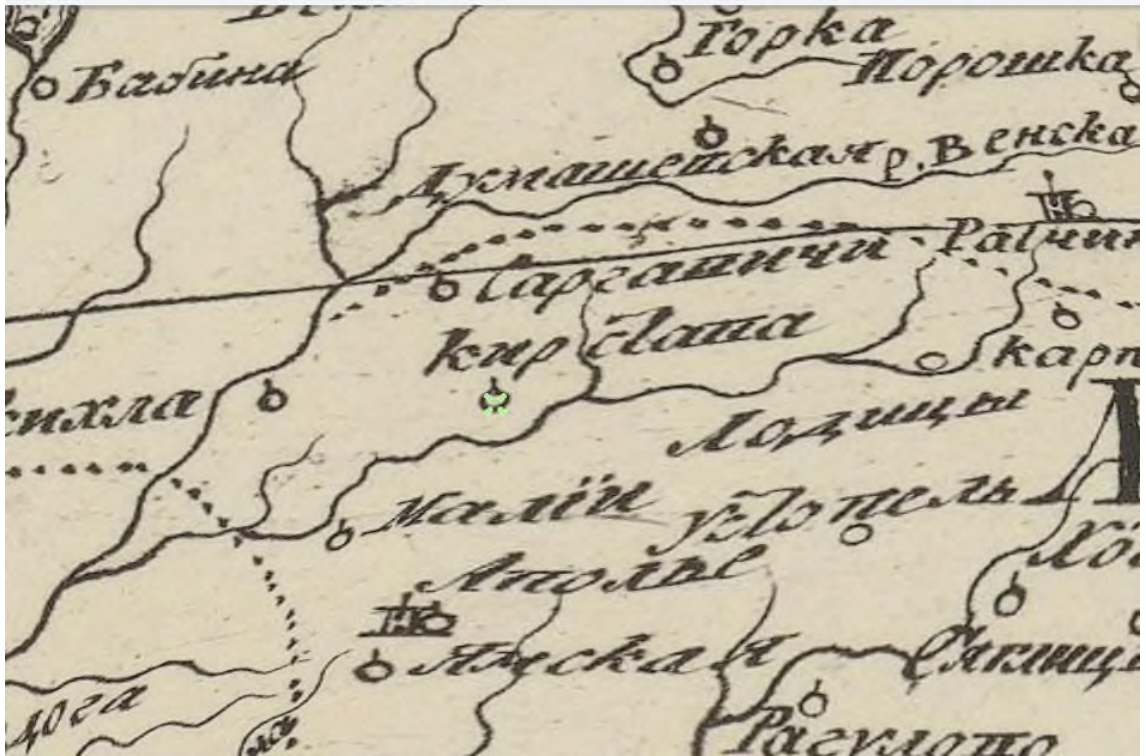
Лист

12



Илл. 2.3.3. Фрагмент карты Санкт-Петербургской губернии из атласа Вильбрехта, 1800 г.

Карта Ингерманландии и Карелии 1745 г.



Илл. 2.3.4. Фрагмент карты Ингерманландии и Карелии, 1745 г.

Изм.	Кол.уч.	Лист	№ док.	Подп.	Дата

Изм.	Кол.уч.	Лист	№ док.	Подп.	Дата



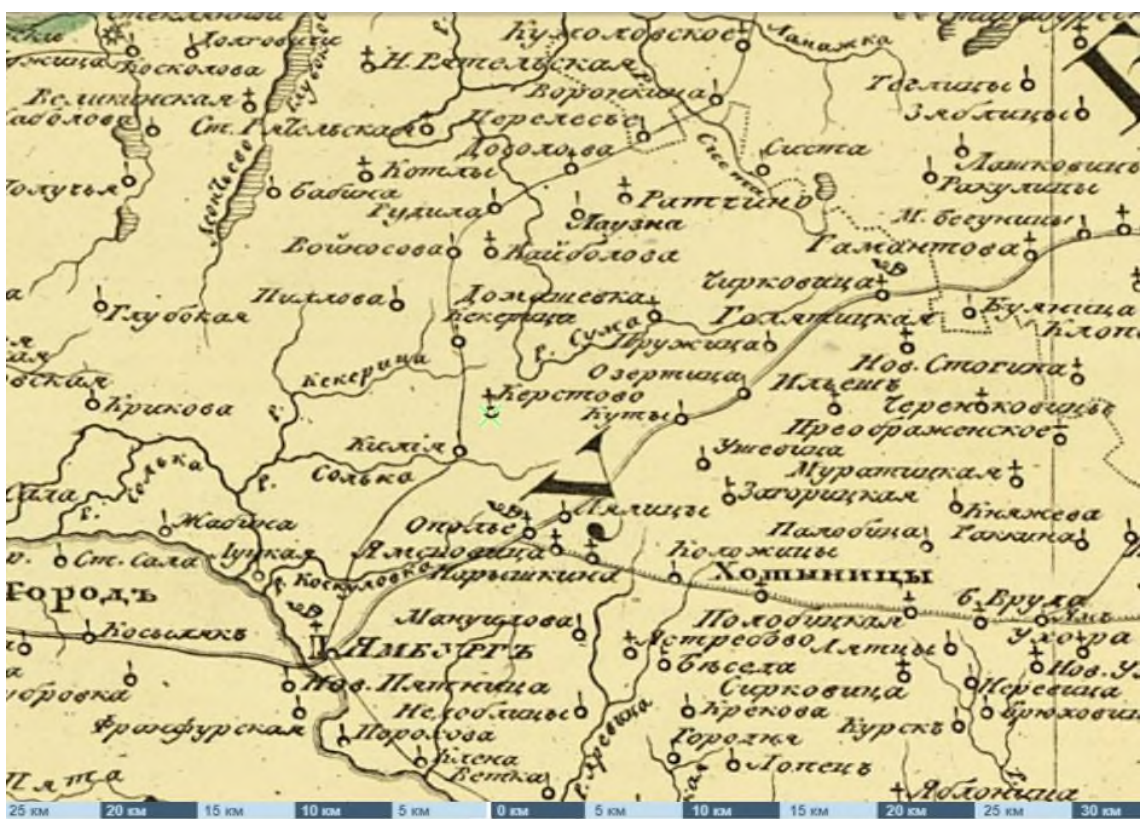
Илл. 2.3.5. Фрагмент карты Ингерманландии, 1734 г.



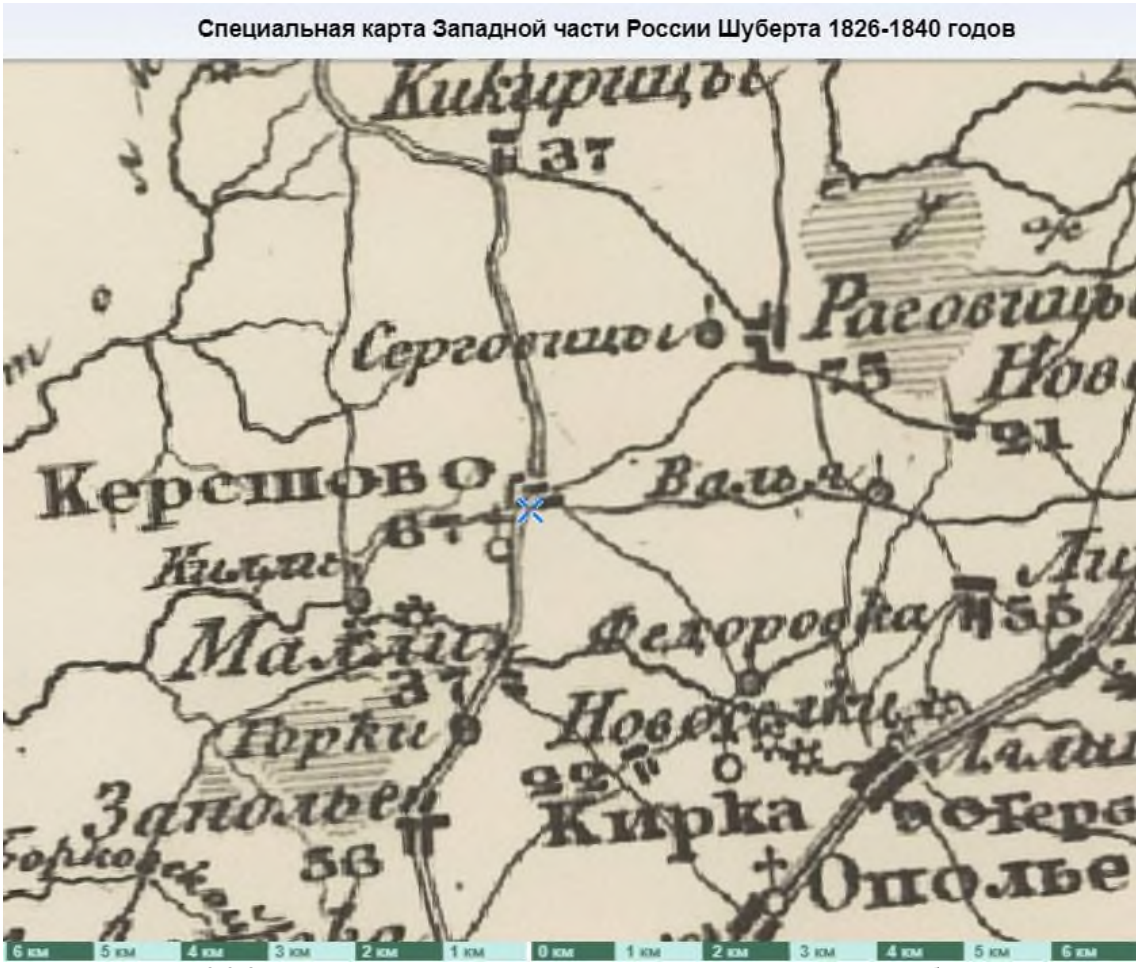
Илл. 2.3.6. Фрагмент Большой карты Российской империи 1812 года для Наполеона

Изм.	Кол.уч.	Лист	№ док.	Подп.	Дата

Изм.	Кол.уч.	Лист	№ док.	Подп.	Дата



Илл. 2.3.7. Фрагмент подробной карты Российской Империи и близлежащих заграничных территорий, Северная часть, 1816 г.

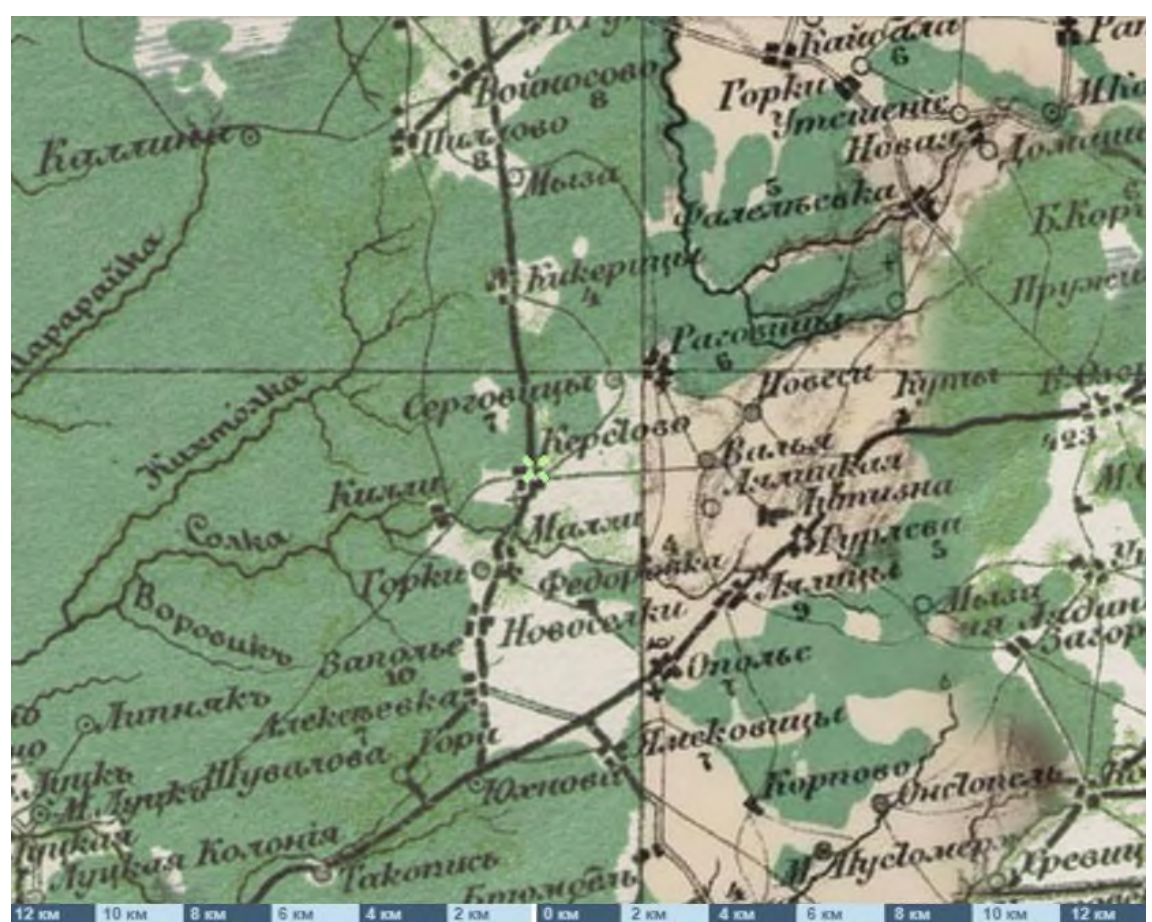


Илл. 2.3.8. Фрагмент специальной карты Западной части России Шуберта, 1826-1840 гг.

Изм.	Кол.уч.	Лист	№ док.	Подп.	Дата



Илл. 2.3.9. План села Керстово. 1860 год.

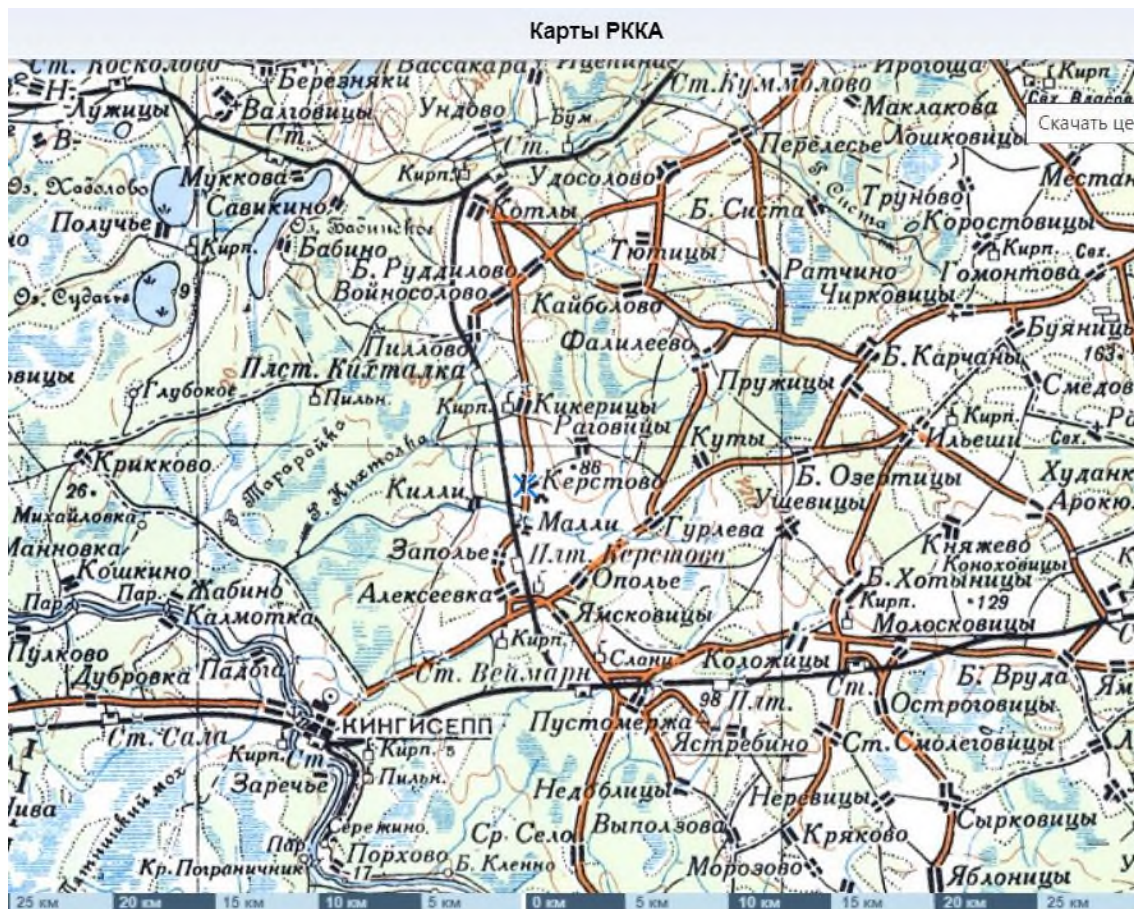


Илл. 2.3.10. Фрагмент карты Стрельбицкого, 1865-1871 гг.

Изм.	Кол.уч.	Лист	№ док.	Подп.	Дата	Изм. № подл.
						Подл. и дата
						Взам. инв. №



Илл. 2.3.11. Фрагмент Генеральной карты Европейской России 1878 года



Илл. 2.3.12. Фрагмент карты РККА, 1937-1941 гг.

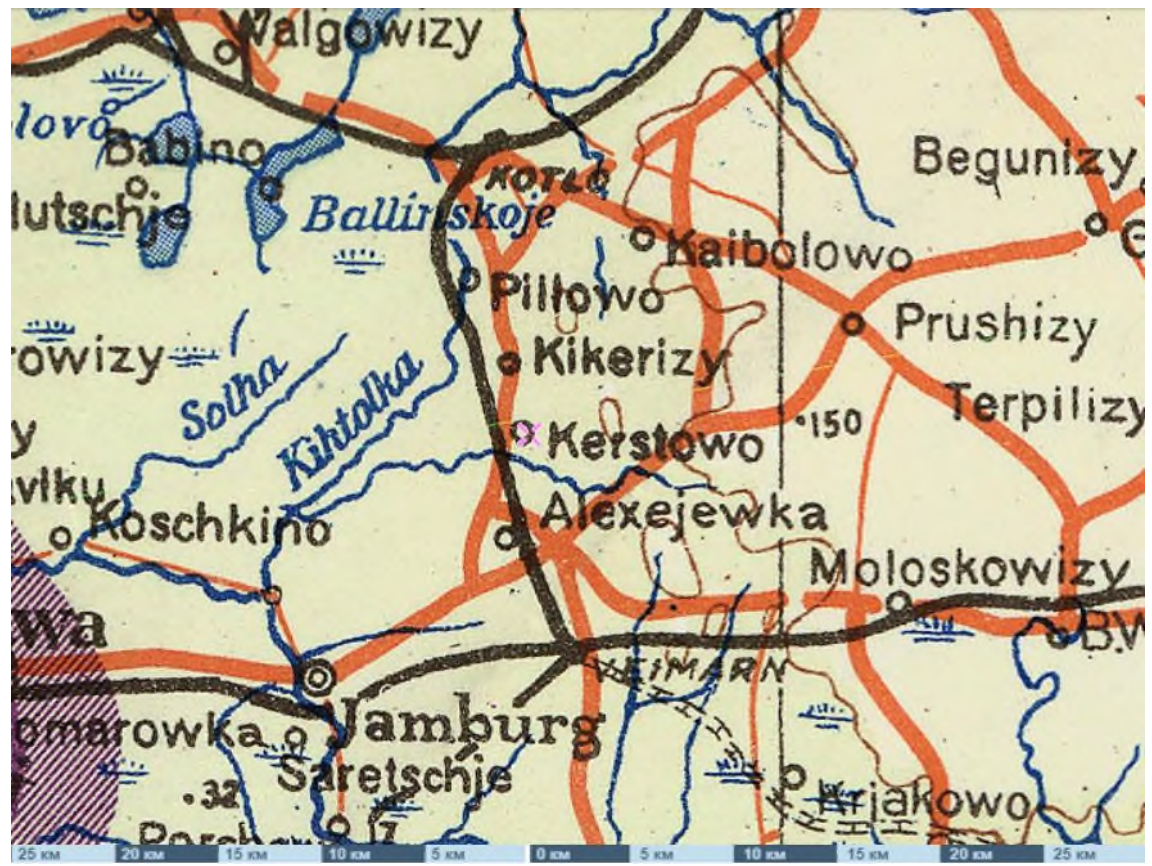
Изм.	Кол.уч.	Лист	№ док.	Подп.	Дата

Изм.	Кол.уч.	Лист	№ док.	Подп.	Дата

Изм.	Кол.уч.	Лист	№ док.	Подп.	Дата



Илл. 2.3.13. Летная карта Люфтваффе, Европейская часть СССР, 1941 гг.



Илл. 2.3.14. Немецкая карта центра Европейской части СССР, 1942-1943 гг.

Взам. инв. №	
Подп. и дата	
Инв. № подл.	

Изм.	Кол.уч.	Лист	№ док.	Подп.	Дата



Илл. 2.3.15. План Керстово 1930 г.

Ивл. № подл.	Подп. и дата	Взам. инв №

Изм.	Кол.уч.	Лист	№ док.	Подп.	Дата

01/03-21-МОСОКН



Илл. 2.3.15. Фото 1911 г.



Илл. 2.3.16. Деревянная Скорбященская церковь в селе Керстово

Взам. инв. №

Подп. и дата

Инв. № подл.

Изм.	Кол.уч.	Лист	№ док.	Подп.	Дата

01/03-21-МОСОКН

Лист

20



Илл. 2.3.17. Деревянная Скорбященская церковь в селе Керстово



Илл. 2.3.18. Никольская церковь, фото нач. XX в.



Илл. 2.3.19. Никольская церковь, фото 1941 г.

Изм.	Кол.уч.	Лист	№ док.	Подп	Дата

Взам. инв. №

Подл. и дата

Инд. № подл.

01/03-21-МОСОКН

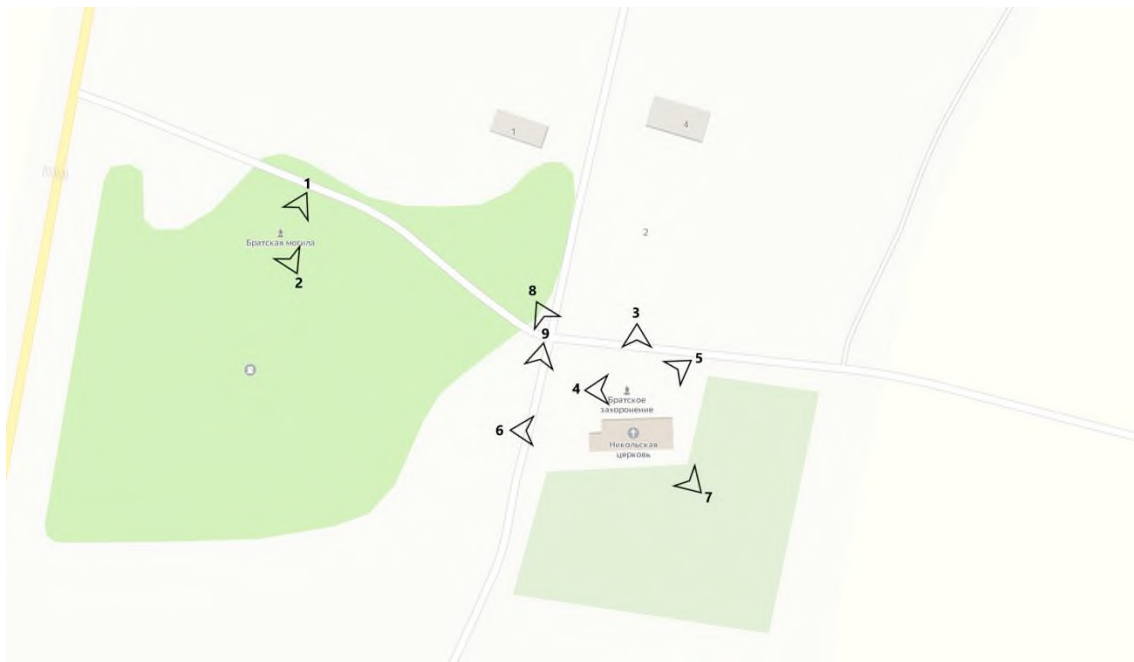
Илл. 2.3.20. Учетная карточка воинского захоронения 1992 г.

Илл. 2.3.21. Учетная карточка воинского захоронения в д. Керстове (на гражданском кладбище) 2014 г.

Изм.	Кол.уч.	Лист	№ док.	Подп.	Дата

Изм.	Кол.уч.	Лист	№ док.	Подп.	Дата

СХЕМА ФОТОФИКСАЦИИ



Фот. 1. Объект культурного наследия регионального значения «Братское захоронение советских воинов, погибших в 1941-44 гг.» (на кладбище)

Изм.	Кол.уч.	Лист	№ док.	Подп.	Дата

Изм.	Кол.уч.	Лист	№ док.	Подп.	Дата

Взам. инв. №

Подп. и дата

Инв. № подл.



Фот. 2. Объект культурного наследия регионального значения
«Братское захоронение советских воинов, погибших в 1941-44 гг.» (на кладбище)



Фот. 3. Объект культурного наследия регионального значения
«Братское захоронение советских воинов, погибших в 1941-44 гг.» и
выявленный объект культурного наследия «Никольская церковь»

Взам. инв. №

Подл. и дата

Инв. № подл.

Изм.	Кол.уч.	Лист	№ док.	Подп	Дата

01/03-21-МОСОКН

Лист

24



Фот. 4. Объект культурного наследия регионального значения
«Братское захоронение советских воинов, погибших в 1941-44 гг.» (у церкви) и
участок проектирования к северу от объектов культурного наследия



Фот. 5. Объект культурного наследия регионального значения
«Братское захоронение советских воинов, погибших в 1941-44 гг.» и
выявленный объект культурного наследия «Никольская церковь»

Взам. инв. №

Подп. и дата

Инв. № подл.

Изм.	Кол.уч.	Лист	№ док.	Подп.	Дата

01/03-21-МОСОКН

Лист

25



Фот. 6. Выявленный объект культурного наследия «Никольская церковь» с воротами



Фот. 7. Выявленный объект культурного наследия «Никольская церковь», вид с юго-востока

Взам. инв. №

Подп. и дата

Инв. № подл.

Изм.	Кол.уч.	Лист	№ док.	Подп.	Дата

01/03-21-МОСОКН

Лист

26



Фот. 8. Вид на выявленный объект культурного наследия «Никольская церковь» с воротами, объект культурного наследия регионального значения «Братское захоронение советских воинов, погибших в 1941-44 гг.» и перекресток дорог, проходящих к западу и северу



Фот. 9. Вид на дорогу, к западу от выявленного объекта культурного наследия «Никольская церковь»

Взам. инв. №

Подл. и дата

Инв. № подл.

Изм.	Кол.уч.	Лист	№ док.	Подп.	Дата

01/03-21-МОСОКН

Лист

27

3. Сведения о планируемых работах

101

3.1. Общие сведения по объекту проектирования, ситуационный план

Проектная документация по объекту «Распределительный газопровод для газоснабжения жилых домов в дер. Керстово Кингисеппского муниципального района Ленинградской области» разработана на основании:

- Технического задания на выполнение проектных и изыскательских работ;
- Технических условий на присоединение к газораспределительной сети распределительного газопровода;
- Технического отчета по инженерно-геодезическим, инженерно-геологическим, инженерно-гидрометеорологическим изысканиям, выполненным ООО «Армада».

Генеральный проектировщик – ООО «СПБ».

Вид строительства – новое строительство.

Увязка места присоединения проектируемого газопровода среднего давления выполняется:

- с проектной документацией по объекту: "Газопровод межпоселковый от ГРС "Ополье" до д. Коммунар, д. Керстово с отводом на промзону Кингисеппского района", шифр 20500-ТКР, вып. АО "Газпром газораспределение Ленинградская область".

Проектом предусмотрена подземная прокладка газопровода с применением труб из полиэтилена ПЭ 100 с SDR не более SDR 11 с защитным покрытием на наружной поверхности и коэффициентом запаса прочности не менее 3,2 по ГОСТ Р 58121.2-2018.

Проектируемый газопровод в вертикальной плоскости прокладывается подземно параллельно рельефу местности за счет естественного изгиба труб. Исходя из условий обеспечения сохранности газопровода от механических повреждений, минимальная глубина заложения принята на минеральных грунтах – не менее 1,0 м до верхней образующей трубы.

Прокладка газопровода под автомобильными дорогами выполняется методом горизонтально-направленного бурения (ГНБ).

Протяженность газопроводов составляет:

Газопровод	Длина, м	Примечание
Газопровод среднего давления (от 0,005 Мпа до 0,3 Мпа), III класс опасности в соответствии с классификацией Федерального закона №116-ФЗ от 21.07.1997)		
Подземные газопроводы		
Проектируемый с.д. полиэтиленовый из труб по ГОСТ Р 58121.2-2018, открытая прокладка		
Труба ПЭ100 ГАЗ SDR11 63x5,8 ГОСТ Р 58121.2-2018	4 090,4	
Проектируемый с.д. полиэтиленовый из труб по ГОСТ Р 58121.2-2018, закрытая прокладка		
Труба ПЭ100 ГАЗ SDR11 63x5,8 ГОСТ Р 58121.2-2018	156,2	
Проектируемый с.д. полиэтиленовый из труб по ГОСТ Р 58121.2-2018, протаскивание в футляре		
Труба ПЭ100 ГАЗ SDR11 63x5,8 ГОСТ Р 58121.2-2018	49,3	
Проектируемый футляр из труб по ГОСТ Р 58121.2-2018, закрытая прокладка		
Труба ПЭ100 ГАЗ SDR11 160x14,6 ГОСТ Р 58121.2-2018	49,3	
Общая длина газопроводов	4 295,9	
Мощность (пропускная способность, грузооборот, интенсивность движения)		
Максимальный расчётный расход газа	359 м ³ /ч	

На подземном газопроводе в качестве отключающего устройства используется кран шаровой газовый полиэтиленовый для подземной установки с выводом штока под ковер: – Кран шаровой Дн63, PN 10 кл.герм “А” – 13 шт.

Взам. инв. №

Подп. и дата

Инв. № подл.

Изм.	Кол.уч.	Лист	№ док.	Подп.	Дата

01/03-21-МОСОКН

Лист

28



Илл. 3.1.1 Фрагмент ситуационного плана с отображением трассы проектируемого газопровода¹ и местоположением объектов культурного наследия, расположенных в д. Керстово

3.2. Проектные и технологические решения

Проектируемый газопровод среднего давления прокладывается по территории общего пользования.

На основании Постановления Правительства Российской Федерации от 12.11.2020 № 1816 "Об утверждении перечня случаев, при которых для строительства, реконструкции линейного объекта не требуется подготовка документации по планировке территории, перечня случаев, при которых для строительства, реконструкции объекта капитального строительства не требуется получение разрешения на строительство, внесении изменений в перечень видов объектов, размещение которых может осуществляться на землях или земельных участках, находящихся в государственной или муниципальной собственности, без предоставления земельных участков и установления сервитутов, и о признании утратившими силу некоторых актов Правительства Российской Федерации на данный объект не требуется подготовка документации по планировке территории (газопровод не более 0,6МПа).

На основании п. 5 части 3 статьи 41 Градостроительного кодекса Российской Федерации на данный объект не требуется подготовка документации по планировке территории (размещение линейного объекта предусматривается на землях или земельных участках, находящихся в государственной или муниципальной собственности, на которые не устанавливается сервитут).

Ширина полосы временного отвода определена с учетом производства работ по строительству полиэтиленового газопровода, расположению проездов для строительной техники, временных отвалов грунта и составляет в среднем 10,0 м.

Строительство полиэтиленового газопровода среднего давления предусматривается в траншее на глубине до 2,15 м открытым и закрытым способами.

Присоединение проектируемого газопровода среднего давления предусматривается без снижения давления седелкой для врезки под давлением к ранее запроектированному полиэтиленовому подземному газопроводу с.д. Дн225 ("Газопровод межпоселковый от ГРС "Ополе" до д. Коммунар, д. Керстово с отводом на промзону Кингисеппского района", шифр

¹ Ситуационный план трассы проектируемого газопровода в полном объеме приведен в графических материалах

Взам. инв. №	
Подл. и дата	
Инв. № подл.	

Изм.	Кол.уч.	Лист	№ док.	Подп.	Дата

20500-ТКР, вып. АО "Газпром газораспределение Ленинградская область"), проложенному по муниципальной территории.

Давление газа в точке подключения к существующему газопроводу составляет до 0,3 МПа. Расход природного газа потребителем в соответствии с принципиальной схемой газоснабжения (шифр: 21703-СХ) составляет 359,0 м³/ч.

Диаметр газопровода определен гидравлическим расчетом, выполненным в соответствии с СП 42-101-2003 и таблиц и номограмм института «Ленгипроинжпроект», и обеспечит бесперебойное газоснабжение газоиспользующего оборудования в часы максимального газопотребления в соответствии с принципиальной схемой газоснабжения (шифр: 21703-СХ).

Проектом предусмотрена подземная прокладка газопровода с применением труб из полиэтилена ПЭ 100 с SDR не более SDR 11 с защитным покрытием на наружном покрытии и коэффициентом запаса прочности не менее 3,2 по ГОСТ Р 58121.2-2018.

Подземно газопровод прокладывается с применением открытого и закрытого (методом ГНБ) способов строительства.

Для возможности отключения проектируемого участка газопровода устанавливаются краны газовые в подземном исполнении с выводом штока под ковер.

На одном из концов футляра, в верхней точке уклона, предусматривается установка контрольных трубок с выводом под ковер, для отбора проб воздуха на загазованность.

Траншеи и котлованы закрепляются в зависимости от глубины в соответствии с СП 45.13330.2017 инвентарными щитами и шпунтом, с учетом рекомендаций заключения о инженерно-геологических изысканиях и в соответствии с Разделом 5 «Проект организации строительства» (Том 5).

При прокладке подземного газопровода открытым способом проектом предусмотрена песчаная подсыпка и подбивка тела газопровода толщиной 10 см и песчаная засыпка газопровода на толщину 20 см над верхней образующей трубы.

Основанием при укладке трубы является песчаная подсыпка толщиной 10 см. Прочностные и деформационные характеристики песка: угол внутреннего трения 35 град; сцепление 0,001 МПа; модуль общей деформации 35 МПа.

Обратная засыпка траншеи вне проезжей части предусматривается существующим грунтом. Засыпка песком с послойным уплотнением пневматическими трамбовками предусмотрена в проезжей части автомобильной улицы согласно ТР.145-03 п.2.2.2.

Для определения местонахождения газопроводов на постоянных ориентирах устанавливаются опознавательные знаки (настенные указатели расположения подземных сетевых сооружений). Настенные указатели расположения подземных сетевых сооружений устанавливаются для определения расположения углов поворота трассы, мест изменения диаметра, установки арматуры и сооружений, принадлежащих газопроводу.

Для обозначения трассы газопровода, при прокладке открытым способом, предусмотрена укладка полиэтиленовой сигнальной ленты желтого цвета шириной не менее 0,2 м с несмываемой надписью: «Осторожно! Газ» (ТУ 2245-028-00203536), на расстоянии 0,2 м от верхней образующей газопровода. На участках пересечений газопровода с подземными инженерными коммуникациями укладка сигнальной ленты вдоль газопровода предусмотрена дважды на расстоянии не менее 0,2 м между собой и на 2,0 м в обе стороны в свету от пересекаемого сооружения.

Контроль качества сварных соединений производится в соответствии с таблицей № 14* СП 62.13330.2011*.

Перед испытанием на герметичность внутренняя полость газопроводов очищается.

Для очистки участков газопроводов до 100 мм включительно произвести продувку воздухом. Свыше Ду100 мм произвести пропуск очистных поршней из эластичных материалов, продувку воздухом, а при диаметре более 200 мм дополнительно произвести видеоосмотр внутренней полости газопровода.

Продувка осуществляется скоростным потоком (15-20 м/с) воздуха под давлением, равным рабочему. Газопровод очищается участками или целиком в зависимости от его конфигурации и протяженности. Продолжительность продувки должна составлять не менее 10 мин.

Изм.	Кол.уч.	Лист	№ док.	Подп.	Дата

Изм.	Кол.уч.	Лист	№ док.	Подп.	Дата

01/03-21-МОСОКН

Лист

30

Продувка считается законченной, когда из продувочного патрубка начинает выходить струя незагрязненного сухого воздуха. Во время продувки участки газопровода, где возможна задержка грязи (переходы, отводы и пр.), рекомендуется простукивать неметаллическими предметами (дерево, пластмасса), не повреждающими поверхность трубы.

Для продувки и пневматического испытания газопроводов применяют компрессорные установки, соответствующие по мощности и производительности диаметру и длине испытываемого газопровода.

Испытание газопровода выполняется в соответствии с разделом 10.5 СП 62.13330.2011*. Значения испытательного давления и время выдержки под давлением стальных подземных газопроводов принимается в соответствии таблицей №15* СП 62.13330.2011*. Нормы испытаний полиэтиленовых газопроводов и стальных надземных газопроводов принимаются по таблице №16* СП 62.13330.2011*.

На всем протяжении строительно-монтажных работ, включая подготовительный цикл, выполняются требования согласований со смежными организациями.

Подъезд к участку работ осуществляется по существующим дорогам. При строительстве трубопроводов для проезда строительной техники предусмотрено сооружение временных технологических проездов с шириной проезжей части 4 м путем планировки территории бульдозером. Технологические проезды сооружаются до начала производства строительно-монтажных работ.

В местах пересечения с существующими подземными коммуникациями устраивается защита из ж.б. плит.

Предоставляемые на период строительства земельные участки после окончания производства работ, должны быть восстановлены путем выполнения рекультивации нарушенных земель. Рекультивация проводится по всей площади испрашиваемых земель на период строительства.

Таблица 3.2.1. Потребность в основных строительных машинах, механизмах и транспортных средствах

№ п/п	Наименование	Марка	Кол-во, шт.
1	Автомобильный кран «Клинцы»	КС-55713-3К-2 г/п 25 т на шасси УРАЛ 5557	1
2	Бульдозер	Б-10М, мощность двигателя 132 кВт (180 л.с.), эксплуатационная масса 21,0 т	1
3	Экскаватор гусеничный	ЕТ-18, ёмкость ковша 0,65 куб.м	2
4	Трактор	Т10М, мощность двигателя 132 кВт (180 л.с.)	1
5	Погрузчик фронтальный	Foton FL936F, мощность двигателя 92 кВт, емкость ковша 1,8 куб.м, г/п 3,0 т	1
6	Трубоукладчик	ТГ-20.32Е1/Е2 ВДФ ГСТ, г/п 20 т, эксплуатационная масса 27,5 т	2
7	Автомобиль самосвал	КамАЗ 43255-25 (С4), мощность двигателя 130 кВт (177 л.с.), г/п 7,75 т	2
8	Автомобиль бортовой	КамАЗ 43118-46, мощность двигателя 221 кВт (300 л.с.), г/п 11,3 т	2
9	Передвижная лаборатория дефектоскопии и неразрушающего контроля качества сварных швов трубопроводов	МПЗ-ЛКК на шасси а/м ГАЗ-3308	1
10	Автобус	КавЗ-4235-11, Ндв=124 кВт, количество сидячих мест 31	2

Взам. инв. №	
Подп. и дата	
Инв. № подл.	

Изм.	Кол.уч.	Лист	№ док.	Подп.	Дата

01/03-21-МОСОКН

Лист

31

№ п/п	Наименование	Марка	Количество, шт.
11	Автотопливозаправщик	АТЗ-4,9 ГрАЗ 36135-011 на шасси ГАЗ 3309, мощность двигателя 92,2 кВт (125,4 л.с.), V=4,9 куб.м	1
12	Автоцистерна	АЦТ-12 на шасси КамаЗ 53215-1031-13, мощность двигателя 176 кВт (240 л.с.), V=12,0 куб.м	2
13	Илососная машина (ассенизационная вакуумная)	КО-510Д на шасси ЗиЛ-432932, мощность двигателя 100 кВт (136 л.с.), вместимость цистерны 3,25 куб.м.	1
14	Виброплита реверсивная	Wacker Neuson ВРУ 2540А, мощность двигателя 4 кВт (5,4 л.с.), бензин	1
15	Вибротрамбовка	АММАН АСR 68, мощность 2,2 кВт (3,0 л.с.), бензин	1
16	Агрегат сварочный	АДД-4004ПР И У1 на шасси (дт)	1
17	Сварочный аппарат для сварки полиэтиленовых труб	ССПТ 225 ЭП	2
18	Установка для продавливания труб	УБПТ-400	1
19	Установка ГНБ	Vermeer Navigator D16x20A	1
20	Компрессор	Atlas Copco XAS 186 (11 куб.м/мин)	2
21	Дизельная электростанция	ДЭС10 мощностью 10 кВт	2
22	Дизельная электростанция	ДЭС50 мощностью 50 кВт	1
23	Седельный тягач	МАЗ-6422А8-330	2
24	Трал-тяжеловоз, г/п до 29 т	99392Н-SN29	2

3.3. Этапы строительства

Проектом принята организационно-технологическая схема, согласно которой строительство объекта ведётся поточным методом с параллельным совмещением отдельных видов работ.

Строительство проектируемого газопровода производится технологическими этапами:

1.1 технологический этап – подготовительные работы (разбивка оси трассы газопроводов, транспортировка оборудования и строительных материалов, ограждение опасных мест и зон).

1.2 технологический этап – строительство газопровода:

земляные работы, устройство водоотлива, крепление стенок траншей и котлованов;

монтаж проектируемого подземного газопровода;

очистка полости и испытание трубопровода;

осуществление контроля качества строительно-монтажных работ;

демонтаж крепления траншей и котлованов, обратная засыпка траншеи и котлованов;

потраншейное восстановление нарушенного благоустройства;

демонтаж строительного городка, расчистка территории, погрузка строительного мусора.

2 технологический этап:

повторное вскрытие котлована;

врезка газопровода, пуск газа;

Взам. инв. №

Подп. и дата

Инв. № подл.

Изм.	Кол.уч.	Лист	№ док.	Подп.	Дата

01/03-21-МОСОКН

Лист

32

окончательная засыпка котлована, восстановление нарушенного асфальтобетонного покрытия котлована.

3 технологический этап – восстановление нарушенного благоустройства территории (планировка территории, восстановление газона и т.д.).

4 и 5 технологические этапы – фрезерование и восстановление верхнего слоя асфальтобетонного покрытия.

На участках ГНБ:

1 технологический этап – подготовительные работы:

закрепление трассы;

шурфовка и закрепление на местности существующих подземных коммуникаций;

организация связи;

перебазировка на место строительства техники и оборудования, доставка грузов и материалов;

устройство приемного и стартового котлованов;

установка бурового оборудования на строительной площадке.

2 технологический этап – строительство газопровода:

бурение пилотной скважины установкой наклонно-направленного бурения с выходом буровой головки в приемный котлован;

расширение пилотной скважины;

установка плетей в створе для протаскивания в подготовленную скважину;

протаскивание рабочего трубопровода в расширенную грунтовую скважину;

очистка полости и испытание трубопровода;

осуществление контроля качества строительно-монтажных работ;

демонтаж крепления котлованов, обратная засыпка котлованов.

Продолжительность строительства составит 2,0 месяца, в том числе подготовительный период 0,5 месяца.

Ведомость объемов работ.

№ пп	Наименование работ	Ед. изм.	Количество	Примечание
1	2	3	4	5
Разбивочные работы				
1	Разбивка оси трассы газопровода	м	4295,90	
2	Выполнение контрольной съемки трассы газопровода	м	4090,40	искл. ГНБ
Строительство газопровода				
Земляные работы				
<i>Исходные данные для подсчетов объемов земляных работ</i>				
3	Общая площадь траншей и котлованов в т.ч.	м ²	4150,40	ширина траншеи - 1,0 м котлованы 2х3 - 6 мест
4	Средневзвешенная глубина траншей и котлованов	м	1,45	
5	Средневзвешенная высота сухого грунта	м	1,25	
6	Средневзвешенная высота мокрого грунта	м	0,00	
7	Средневзвешенная толщина разборки покрытий	м	0,20	растительный слой
8	Общий объем выемки	м ³	6018,08	
Разработка траншей и котлованов				
9	Разработка траншей и котлованов экскаватором с объемом ковша 0,5м ³ в сухих грунтах 1 группы со складированием в отвал	м ³	3500,88	Средняя плотность грунта 2,0 (Отчёт ИГИ, прил. 6)
		т	7001,75	
10	Разработка траншей и котлованов экскаватором с	м ³	1659,62	Средняя плотность грунта

Взам. инв. №

Подл. и дата

Инв. № подл.

Лист

01/03-21-МОСОКН

33

Изм. Кол.уч. Лист № док. Подп. Дата

	объемом ковша 0,5м ³ в сухих грунтах 1 группы с погрузкой и вывозом на полигон*	т	3319,25	2,0 (Отчёт ИГИ, прил. 6)
11	Снятие растительного грунта механизированным способом со складированием в отвал растительного грунта	м ³	830,08	Средняя плотность грунта 2,0 (Отчёт ИГИ, прил. 6)
		т	1660,16	
12	Шурфование существующих коммуникаций вручную в сухих грунтах 1 группы со складированием в отвал	мест	11,00	Разработка вручную на расстоянии 2м в каждую сторону от сущ. коммуникации
		м ³	27,50	
		т	55,00	

Обратная засыпка

13	Устройство оснований в траншеях из песка Н=0,1м	м ³	415,04	Без учета коэф.
14	Присыпка газопровода песком на 0,2м выше верха трубы газопровода вручную с трамбовкой и подбивкой пазух	м ³	1244,58	Без учета коэф.
15	Засыпка траншей и котлованов изъятим грунтом из отвала	м ³	3500,88	Без учета коэф.
16	Восстановление растительного слоя из отвала растительного грунта	м ³	830,08	Без учета коэф.
17	Засыпка отшурфованных коммуникаций изъятим грунтом из отвала	м ³	27,50	Без учета коэф.

Монтаж трубопроводов

Газопроводы среднего давления. Подземные постоянные газопроводы

18	ПЭ 100 ГАЗ SDR 11 160x14,6 ГОСТ Р 58121.2-2018 с защитным покрытием, в т.ч.	м	49,30	Футляр
	- ГНБ	м	49,30	
19	ПЭ 100 ГАЗ SDR 11 Дн63x5,8 ГОСТ Р 58121.2-2018 с защитным покрытием, в т.ч.	м	4295,90	
	- на готовое основание	м	156,20	
	- протяжка в футляре Дн160	м	49,30	
	- ГНБ	м	4090,40	
20	Обрезка ПЭ труб Дн63	мест	114,00	
21	Очистка концов ПЭ туб Дн63	мест	228,00	Для ЗН
22	Сигнальная лента в траншею	м	8181,00	
23	Монтаж вспомогательного оборудования и материалов для прокладки ГП Дн63 в футляре Дн160	мест	1,00	
24	Установка контрольной трубки на футляр Дн160	мест	1,00	
26	Монтаж ПЭ фитингов	шт.	198,00	
27	Монтаж подземной задвижки Ду50 в комплекте	шт.	13,00	
28	Установка таблички указателя на столбе СОГ-1.8	шт.	86,00	
29	Подготовка бурового раствора, в т.ч.			
30	бентонит	кг	913,00	
31	полимер EZ-MUD	кг	121,00	
32	Вывоз бурового шлама на полигон ТБО*	м ³	54,00	
		т	75,00	

Очистка и испытания

33	Чистка внутренних полостей труб продувкой воздухом перед их монтажом;			п. 10.5.2 СП 62.13330.2011*
	ПЭ Дн63	м.п.	4295,90	
34	Испытание участков ГНБ построенного газопровода:			Выполняется один раз
	Подъём давления до Рисп=0,6 МПа, в т.ч.:			

Взам. инв. №

Подп. и дата

Инв. № подл.

Изм.	Кол.уч.	Лист	№ док.	Подп.	Дата
------	---------	------	--------	-------	------

01/03-21-МОСОКН

Лист

34

	ПЭ Дн63	м.п.	4090,40	108
	Выдерживание под испытательным давлением Рисп=0,6 МПа в течение 24 часов, в т.ч.:	участок	8,00	
	ПЭ Дн63	м.п.	4090,40	
35	Испытание всех участков построенного газопровода:			Выполняется один раз
	Подъём давления до Рисп=0,6 МПа, в т.ч.:			
	ПЭ Дн63	м.п.	4295,90	
	Выдерживание под испытательным давлением Рисп=0,6 МПа в течение 24 часов, в т.ч.:	участок	8,00	
	ПЭ Дн63	м.п.	4295,90	
36	Продувка технических устройств до содержания кислорода не более одного процента	м ³	45,14	Федеральные нормы и правила в области промышленной безопасности «правила безопасности для объектов, использующих сжиженные углеводородные газы» Серия 12, пункт 19 по Главе 9 СТО ГАЗПРОМ 11-2005
Подключение газопроводов				
37	Присоединение ГП Дн63к Дн63 без отключения подачи газа электросварном седловым отводом Frialen (тавровая врезка) Монтаж вспомогательного оборудования и материалов	мест	12	позиция 8 ТКР.ГСН.С
Работы по организации строительства				
38	Монтаж/демонтаж станции мойки колес "Мойдодыр-К1"	мест	12,00	
		т	3,12	
39	Водоотлив на период производства работ в т.ч.: - Работа насос Гном 10-10 1,0кВт			
		маш/час	1021,00	
40	Крепление траншеи инвентарными деревянными щитами	м.п.	4090,40	
		м.кв.	11862,16	
Объемы восстановления нарушенного благоустройства				
41	Демонтаж асфальтового покрытия, толщиной 5 см	м ²	33,30	
42	Демонтаж щебеночного покрытия, толщиной 10 см	м ²	33,30	
43	Демонтаж щебеночного покрытия, толщиной 15 см	м ²	316,70	
44				
45	Восстановление асфальтобетонного покрытия, толщиной 5 см	м ²	33,30	
46	Восстановление щебеночного покрытия, толщиной 10 см	м ²	33,30	
47	Восстановление щебеночного покрытия, толщиной 10 см	м ²	316,70	

3.4. Описание проектных решений и перечень мероприятий, обеспечивающих сохранение окружающей среды в период строительства

Разработанные в проектной документации мероприятия по снижению отрицательного воздействия проектируемого объекта на окружающую среду включают в себя соответствующие мероприятия природоохранного характера и санитарно-гигиенического характера, которые призваны обеспечить безопасность и безвредность для человека и окружающей среды влияния предприятия.

Мероприятия по охране атмосферного воздуха.

Учитывая отсутствие источников постоянного выброса в период проведения работ по строительству объекта, а также рассредоточенность выбросов загрязняющих веществ по территории площадки и кратковременность выбросов во времени, основными мероприятиями

Взам. инв. №

Подл. и дата

Инв. № подл.

Изм.	Кол.уч.	Лист	№ док.	Подп.	Дата

01/03-21-МОСОКН

Лист

35

по недопущению превышения расчетных значений предельно-допустимых концентраций являются:

- соблюдение правил техники безопасности и пожарной безопасности при выполнении всех видов работ;
- выбор режима работы оборудования в периоды неблагоприятных метеорологических условий, позволяющего уменьшить выброс загрязняющих веществ в атмосферу и обеспечить снижение их концентраций в приземном слое воздуха;
- своевременное прохождение техникой ТО;
- глушение двигателей автомобилей и дорожно-строительной техники на время простоев;
- размещение на площадке ремонтных работ только того оборудования, которое требуется для выполнения технологических операций, предусмотренных на данном этапе работ;
- строгое соблюдение всех проектных решений.

Защиту окружающей среды от неблагоприятного влияния шума обеспечивают следующие мероприятия:

- использование строительных машин и механизмов только в исправном акустическом состоянии (исправные глушители выхлопа, двигатели; работа на форсированных режимах не рекомендуется и т.д.);
- на машины устанавливаются звукопоглощающие конструкции, кожухи и капоты с многослойным покрытием, глушителями;
- техника работает с регламентированными перерывами и только в дневное время суток;
- проводятся технологические перерывы в работе техники для проветривания - по 10 минут каждый час.

Мероприятия по охране и рациональному использованию земельных ресурсов, почвенного покрова.

Для минимизации вредного влияния на территорию, отводимую под производство работ, должно обеспечиваться следующее:

- предотвращение слива горюче-смазочных материалов на рельеф и в водные объекты при эксплуатации грузоподъемных механизмов и автомобилей;
- минимизация отходов потребления и строительства;
- оснащение рабочих мест контейнерами для отходов;
- своевременный вывоз всех образующихся отходов в соответствии с санитарными нормами и правилами;
- рациональное и эффективное использование земли в границах отвода;
- ведение работ строго в границах отводимой под строительство территории во избежание сверхнормативного изъятия земельных участков;
- запрещение деятельности, непредусмотренной технологией проведения работ по строительству, особенно вне границ отвода и с использованием техники;
- передвижение строительной техники строго в пределах полосы отвода, по существующим подъездным дорогам, временным и внутриплощадочным проездам, временным переездам;
- недопущение проведения технического ремонта, обслуживания и мойки автотранспорта и строительной техники на территории строительства;
- заправка строительной техники только при помощи специальных топливозаправщиков на оборудованной территории;
- стоянка машин и механизмов в нерабочее время на специальных площадках;
- запрещение выжигания растительности;
- рекультивация земель.

Мероприятия по рациональному использованию и охране вод и водных биоресурсов.

Приоритетным условием защиты поверхностных и подземных вод является строгое соблюдение предусмотренных проектом природоохранных мер в процессе строительства:

Изм. № подл.	Подп. и дата	Взам. инв. №
--------------	--------------	--------------

Изм.	Кол.уч.	Лист	№ док.	Подп.	Дата
------	---------	------	--------	-------	------

- обязательное соблюдение границ территории, отводимой под строительство; 110
- запрещение проезда транспорта вне предусмотренных временных подъездных дорог;
- оснащение площадок контейнерами для сбора бытовых и строительных отходов;
- соблюдение требований местных органов охраны природы;
- оборудование производственной площадки туалетом с контейнером для сбора хозяйственно-бытовых стоков.

При полном соблюдении мер и ограничений техногенное воздействие при строительстве можно рассматривать как вполне допустимое. Особое условие - выполнение комплекса восстановительных работ.

Загрязнение возможно только при несоблюдении технологий или по небрежности. В этой связи большое значение имеет место производственная дисциплина и контроль соответствующих инстанций и должностных лиц. Персональная ответственность за выполнение мероприятий, связанных с защитой поверхностных и подземных вод от загрязнения, возлагается на руководителя строительства.

Мероприятия по снижению воздействия на поверхностные и подземные воды

Проектом предусмотрены организационно-технические мероприятия, позволяющие уменьшить негативное воздействие работ по проведению работ по строительству на состояние поверхностных и подземных вод:

- недопущение слива горюче-смазочных материалов на строительных площадках;
- использование существующих сетей водоснабжения и канализации для водопотребления и отвода хозяйственно-бытовых, производственных и ливневых стоков;
- проведение заправки техники только на твердых покрытиях;
- проезд техники по дорогам, имеющим твердое покрытие;
- соблюдение мер противопожарной безопасности, чистоты и порядка в местах присутствия техники;
- оснащение строительных площадок контейнерами для сбора бытового и строительного мусора.

Для соблюдения природоохранных требований в период производства работ по испытанию трубопроводов предусматриваются следующие организационно-технические мероприятия:

- соблюдение технологии и сроков испытаний;
- сбор загрязнений в контейнеры.

Исходя из вышеизложенного и при соблюдении природоохранных мероприятий, можно сделать вывод, что воздействие на поверхностные и подземные воды на период проведения строительных работ будет сведено к минимуму.

Мероприятия по сбору, использованию, обезвреживанию, транспортировке и размещению отходов.

До начала работ необходимо заключить договор на транспортировку и размещение отходов.

Охрану окружающей среды от воздействия отходов обеспечивают следующие мероприятия:

- безопасное накопление (временное складирование) отходов;
- передача отходов для использования, обезвреживания, размещения, транспортировки организациям, лицензированным на данный вид деятельности;
- проведение инвентаризации отходов.

К мероприятиям по безопасному накоплению отходов относятся:

- раздельное складирование отходов с учетом физико-химических свойств, агрегатного состояния, класса опасности;
- накопление отходов в герметичных емкостях и контейнерах и специальных площадках, имеющих твердое покрытие.

Проектом предусматривается размещение отходов на специально оборудованных площадках временного хранения. В период производства работ образуются отходы III-V

Взам. инв. №	
Подл. и дата	
Инв. № подл.	

Изм.	Кол.уч.	Лист	№ док.	Подп.	Дата

классов опасности, которые размещаются для временного хранения навалом, насыпью, на бетонированных площадках, а также в контейнерах, исключая возможность загрязнения природной среды пылеобразными веществами.

Транспортировка отходов должна осуществляться способами, исключая возможность их потери в процессе транспортировки, создания аварийных ситуаций, нанесения вреда окружающей среде, здоровью людей, хозяйственным и иным объектам.

К организационным мероприятиям можно отнести:

- назначение лиц, ответственных за сбор отходов и организацию мест их временного хранения;
- регулярный контроль за условиями временного хранения отходов;
- проведение инструктажа о правилах обращения с отходами.

Мероприятия по охране объектов растительного и животного мира и среды их обитания

Природоохранные мероприятия по охране растительного и животного мира:

1. Запретительные меры в процессе строительства.

При использовании лесов в целях строительства, реконструкции и эксплуатации объектов исключаются случаи:

- захламления площади арендуемых земельных участков и прилегающих территорий за пределами предоставленного участка строительным и бытовым мусором, иными видами отходов;
- проезда транспортных средств и иных механизмов по произвольным, неустановленным маршрутам за пределами предоставленного земельного участка;
- выжигание растительности.

Круглогодичное движение транспортной и строительной техники допускается только по постоянным дорогам, а в зимний период, кроме того, - по специально подготовленным зимним технологическим дорогам (автозимникам).

В случае попадания нефтепродуктов в почву в результате аварийных ситуаций, необходимо проведение мероприятий по биологической очистке грунтов от нефтепродуктов в соответствии с ВРД 39-1.13-056-2002 «Технология очистки различных сред и поверхностей, загрязненных углеводородами».

Для минимизации влияния проводимых работ на объекты животного и растительного мира предлагается комплекс следующих мероприятий:

- ведение работ строго в отведённых границах во избежание сверхнормативного изъятия земельных участков;
- проезд техники только по существующим и временным дорогам с твердым покрытием;
- применение строительных машин и механизмов, имеющих минимально возможное удельное давление ходовой части на подстилающие грунты;
- запрещение выжигания растительности;
- селективный сбор, обеспечение герметизации процесса накопления отходов и своевременный вывоз отходов с территории объекта строительства.

2. Восстановительные работы по окончании строительства

Для снижения (предотвращения) последствий строительного-монтажных работ по окончании строительства проектом предусмотрен комплекс рекультивационных мероприятий по восстановлению нарушенных земель.

Описание данных мероприятий, направленных на охрану атмосферного воздуха, поверхностных и подземных вод, почвенно-растительного покрова, охрану растительного и животного мира на данной территории, приведены в настоящем разделе, так как также положительно влияют на ландшафтно-экологическую сохранность объектов культурного наследия.

Изм.	Кол.уч.	Лист	№ док.	Подп.	Дата
Изм.	Кол.уч.	Лист	№ док.	Подп.	Дата

Изм.	Кол.уч.	Лист	№ док.	Подп.	Дата
Изм.	Кол.уч.	Лист	№ док.	Подп.	Дата

4. Оценка воздействия проектируемых земляных и строительных работ на объекты культурного наследия.

Непосредственно в границах участка проектирования объекта: «Распределительный газопровод для газоснабжения жилых домов в дер. Керстово Кингисеппского муниципального района Ленинградской области» отсутствуют объекты культурного наследия, включенные в единый государственный реестр объектов культурного наследия (памятников истории и культуры) народов Российской Федерации, выявленные объекты культурного наследия, либо объекты, обладающие признаками объекта культурного наследия.

Согласно сведениям комитета по сохранению культурного наследия Ленинградской области (письмо от 18.06.2021 № ИСХ-3540/2021) участок проектирования находится в непосредственной близости от объектов культурного наследия регионального значения:

«Братское захоронение советских воинов, погибших в 1941-44 гг.», адрес (местонахождение): Ленинградская область, Кингисеппский муниципальный район, Опольевское сельское поселение, дер. Керстово (на кладбище);

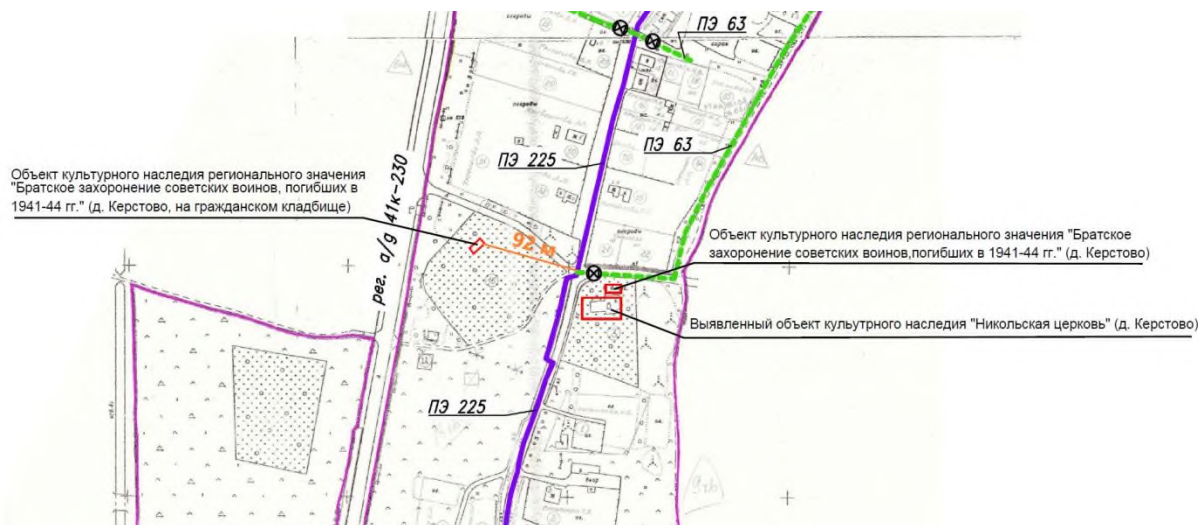
«Братское захоронение советских воинов, погибших в 1941-44 гг.», адрес (местонахождение): Ленинградская область, Кингисеппский муниципальный район, Опольевское сельское поселение, дер. Керстово;

а также выявленного объекта культурного наследия «Никольская церковь каменная», расположенного по адресу: Ленинградская область, Кингисеппский муниципальный район, Опольевское сельское поселение, дер. Керстово.

4.1. Оценка воздействия работ на объект культурного наследия регионального значения «Братское захоронение советских воинов, погибших в 1941-44 гг.», адрес (местонахождение): Ленинградская область, Кингисеппский муниципальный район, Опольевское сельское поселение, дер. Керстово (на кладбище)

По результатам проведенных исследований установлено, что объект культурного наследия регионального значения «Братское захоронение советских воинов, погибших в 1941-44 гг.», адрес (местонахождение): Ленинградская область, Кингисеппский муниципальный район, Опольевское сельское поселение, дер. Керстово (на гражданском кладбище), границы которого установлены приказом комитета по культуре Ленинградской области от 22.02.2019 № 01-03/19-67 (зона ЕГРН 47:20-8.59), расположен на расстоянии 92 м от участка проектирования газопровода и не попадает в зону влияния строительно-монтажных работ.

Возможность прямого или косвенного влияния на указанный объект культурного наследия исключается.



Илл. 4.1.1. Расстояние от участка проектирования до границ территории объекта культурного наследия «Братское захоронение советских воинов, погибших в 1941-44 гг.» (на гражданском кладбище)

Изм.	Кол.уч.	Лист	№ док.	Подп	Дата

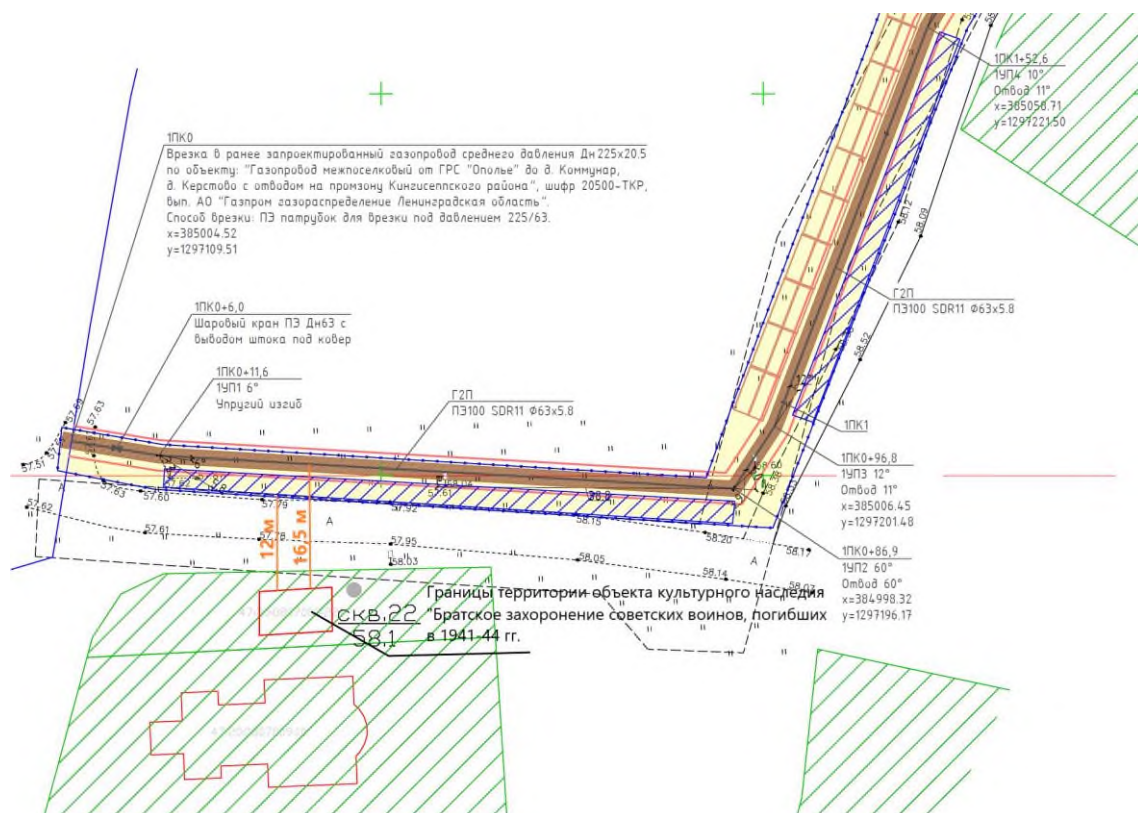
4.2. Оценка воздействия работ на объект культурного наследия регионального значения «Братское захоронение советских воинов, погибших в 1941-44 гг.», адрес (местонахождение): Ленинградская область, Кингисеппский муниципальный район, Ополевское сельское поселение, дер. Керстово

Объект культурного наследия регионального значения: «Братское захоронение советских воинов, погибших в 1941-44 гг.», адрес (местонахождение): Ленинградская область, Кингисеппский муниципальный район, Ополевское сельское поселение, дер. Керстово, границы территории которого установлены приказом комитета по культуре Ленинградской области от 22.02.2019 № 01-03/19-75, ближе всего расположен к участку проектирования объекта «Распределительный газопровод для газоснабжения жилых домов в дер. Керстово Кингисеппского муниципального района Ленинградской области» на участке трассы 1ПКО–1ПКО+86,9.

На данном участке трассы планируется подземная прокладка газопровода открытым способом в траншее шириной 1,0 м, врезка в ранее запроектированный газопровод среднего давления по объекту: «Газопровод межпоселковый от ГРС "Ополе" до д. Коммунар, д. Керстово с отводом на промзону Кингисеппского района», шифр 20500-ТКР, вып. АО "Газпром газораспределение Ленинградская область". На отм. 1ПКО+6,0 запроектировано отключающее устройство (кран шаровой Дн63 для подземной установки с выводом штока под ковер).

В полосе отвода на участке трассы 1ПКО–1ПКО+86,9 также запроектирована площадка складирования строительных материалов. На указанном участке не предполагается размещение строительного городка, мест стоянки и обслуживания строительной техники, размещение контейнеров для бытовых отходов, биотуалетов, устройство временных подъездных дорог.

Зона влияния проектируемых земляных и строительных работ прогнозируется в пределах полосы отвода. Расстояние от полосы отвода до границ территории культурного наследия регионального значения: «Братское захоронение советских воинов, погибших в 1941-44 гг.» составляет 12 м, от оси газопровода – 16,5 м.



Илл. 4.2.1. Расстояние от границ территории объекта культурного наследия «Братское захоронение советских воинов, погибших в 1941-44 гг.» до участка проектирования газопровода

Взам. инв. №

Подл. и дата

Инв. № подл.

Изм.	Кол.уч.	Лист	№ док.	Подп.	Дата

01/03-21-МОСОКН

Лист

40

Учитывая изложенное, для обеспечения физической сохранности объекта культурного наследия «Братское захоронение советских воинов, погибших в 1941-44 гг.» разработаны специальные мероприятия (глава 5 настоящего раздела).

Газопровод прокладывается подземно, что не приведет к нарушению целостности исторической градостроительной среды и визуального восприятия объекта культурного наследия при реализации запланированных земляных и строительных работ.

4.3. Оценка воздействия работ на выявленный объект культурного наследия «Никольская церковь»

Границы территории выявленного объекта культурного наследия «Никольская церковь», адрес (местонахождение): Ленинградская область, Кингисеппский муниципальный район, Ополевское сельское поселение, дер. Керстово, не утверждены.

В соответствии со ст. 3.1. Федерального закона от 25.06.2002 № 73-ФЗ «Об объектах культурного наследия (памятниках истории и культуры) народов Российской Федерации» территорией объекта культурного наследия является территория, непосредственно занятая данным объектом культурного наследия и (или) связанная с ним исторически и функционально, являющаяся его неотъемлемой частью.

Никольская церковь поставлена на кадастровый учет как объект недвижимости: здание, кадастровый номер 47:20:0807009:10 по адресу: Российская Федерация, Ленинградская область, Кингисеппский муниципальный район, Ополевское сельское поселение, деревня Керстово, здание 2в.

Здание церкви расположено на земельном участке с кадастровым номером 47:20:0807009:3 площадью 3 450 кв. м по адресу: Ленинградская область, Кингисеппский район, Ополевская волость, дер. Керстово. На земельном участке к западу от здания церкви сохранились исторические ворота.

Таким образом, за условные границы территории выявленного объекта культурного наследия могут быть приняты границы земельного участка с кадастровым номером 47:20:0807009:3.

Минимальное расстояние от полосы отвода до границ земельного участка с кадастровым номером 47:20:0807009:3 составляет 18 м, от оси газопровода – 24 м; от обреза фундаментов здания церкви до полосы отвода и оси газопровода расстояние составляет 23 и 28 м соответственно.

На участке трассы газопровода 1ПКО–1ПКО+86,9 планируется подземная прокладка газопровода открытым способом в траншее шириной 1,0 м, врезка в ранее запроектированный газопровод среднего давления по объекту: «Газопровод межпоселковый от ГРС "Ополье" до д. Коммунар, д. Керстово с отводом на промзону Кингисеппского района», шифр 20500-ТКР, вып. АО "Газпром газораспределение Ленинградская область". На отм. 1ПКО+6,0 запроектировано отключающее устройство (кран шаровой Дн63 для подземной установки с выводом штока под ковер).

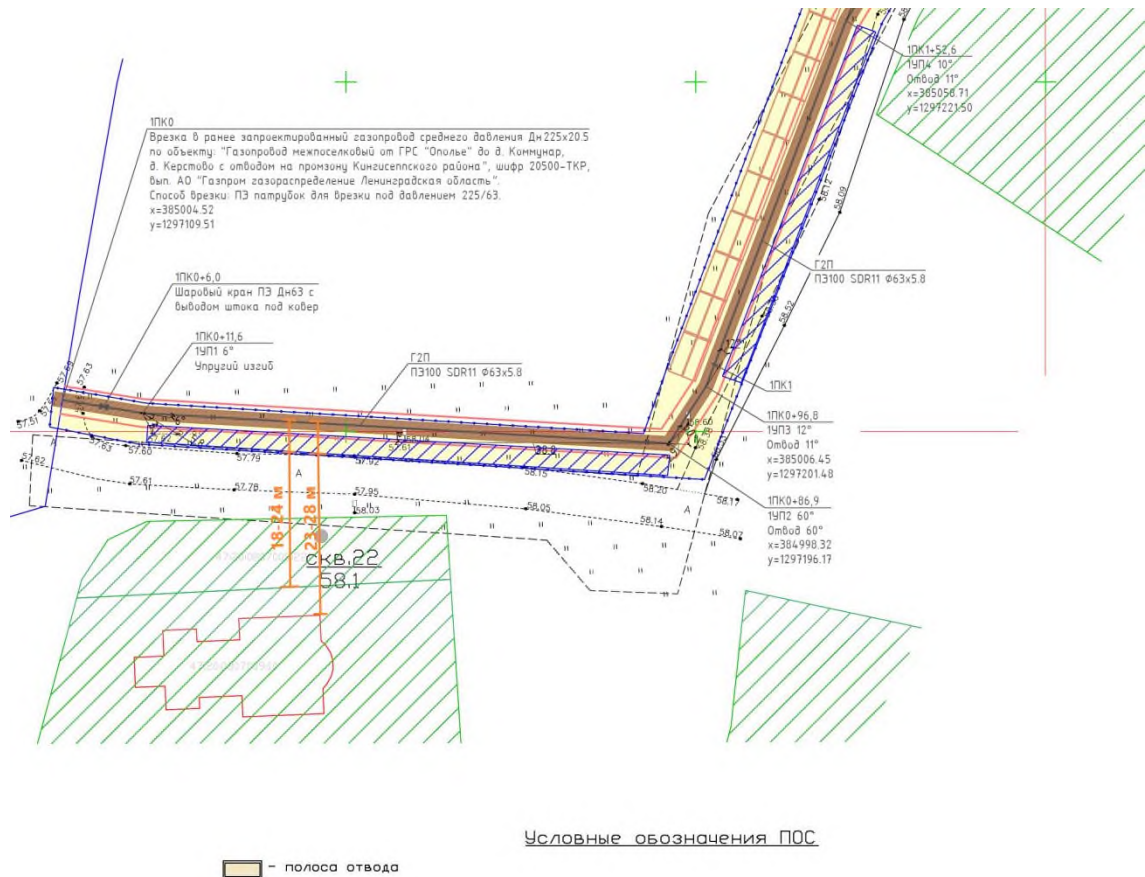
В полосе отвода на участке трассы 1ПКО–1ПКО+86,9 также запроектирована площадка складирования строительных материалов. На указанном участке не предполагается размещение строительного городка, мест стоянки и обслуживания строительной техники, размещение контейнеров для бытовых отходов, биотуалетов, устройство временных подъездных дорог.

Зона влияния проектируемых земляных и строительных работ прогнозируется в пределах полосы отвода и не затрагивает границы территории выявленного объекта культурного наследия, условно принятые по границам земельного участка с кадастровым номером 47:20:0807009:3.

Газопровод прокладывается подземно, что не приведет к нарушению целостности исторической градостроительной среды и визуального восприятия выявленного объекта культурного наследия при реализации запланированных земляных и строительных работ.

Изм. № подл.	Подп. и дата	Взам. инв. №

Изм.	Кол.уч.	Лист	№ док.	Подп.	Дата



Илл. 4.3.1. Расстояние от выявленного объекта культурного наследия «Никольская церковь» и земельного участка с кадастровым номером 47:20:0807009:3 до участка проектирования газопровода

4.4. Выводы по результатам проведенной оценки воздействия проводимых работ на объекты культурного наследия, расположенные в зоне возможного влияния

На основании проведенных исследований по результатам выполненной оценки воздействия проектируемых работ на объекты культурного наследия установлено:

- отсутствие прямого и косвенного влияния проектируемых работ на объект культурного наследия регионального значения «Братское захоронение советских воинов, погибших в 1941-44 гг.», адрес (местонахождение): Ленинградская область, Кингисеппский муниципальный район, Опольевское сельское поселение, дер. Керстово (на гражданском кладбище), ввиду достаточной удаленности объекта культурного наследия от участка проектирования;

- проектируемые строительные-монтажные работы могут оказать воздействие на физическую сохранность:

- объекта культурного наследия регионального значения «Братское захоронение советских воинов, погибших в 1941-44 гг.», адрес (местонахождение): Ленинградская область, Кингисеппский муниципальный район, Опольевское сельское поселение, дер. Керстово (умеренная степень возможного воздействия);

- выявленный объект культурного наследия «Никольская церковь», адрес (местонахождение): Ленинградская область, Кингисеппский муниципальный район, Опольевское сельское поселение, дер. Керстово (низкая степень возможного воздействия);

- отсутствие косвенного влияния проектируемых строительные-монтажных работ на объекты культурного наследия: проведение работ не приведет к нарушению целостности исторической градостроительной среды и визуального восприятия объекта культурного наследия регионального значения «Братское захоронение советских воинов, погибших в 1941-44 гг.», адрес (местонахождение): Ленинградская область, Кингисеппский муниципальный район, Опольевское сельское поселение, дер. Керстово и выявленного объекта культурного наследия

Взам. инв. №

Подп. и дата

Инв. № подл.

Изм. Кол.уч. Лист № док. Подп. Дата

01/03-21-МОСОКН

Лист

42

«Никольская церковь», адрес (местонахождение): Ленинградская область, Кингисеппский муниципальный район, Ополевское сельское поселение, дер. Керстово.

Учитывая изложенное, в разделе разработаны мероприятия по обеспечению физической сохранности объектов культурного наследия, ландшафтно-экологической сохранности территорий объектов культурного наследия в отношении:

- объекта культурного наследия регионального значения «Братское захоронение советских воинов, погибших в 1941-44 гг.», адрес (местонахождение): Ленинградская область, Кингисеппский муниципальный район, Ополевское сельское поселение, дер. Керстово;

- выявленного объекта культурного наследия «Никольская церковь», расположенного по адресу: Ленинградская область, Кингисеппский муниципальный район, Ополевское сельское поселение, дер. Керстово.

Мероприятия по обеспечению сохранности объектов культурного наследия, разработанные в разделе, также включают в себя организационные мероприятия, контроль за производством работ в строгом соответствии с проектом, регулируют случаи внесения изменений в проектную документацию, а также содержат требования в соответствии с Федеральным законом от 25.06.2002 № 73-ФЗ «Об объектах культурного наследия (памятниках истории и культуры) народов Российской Федерации».

5. Мероприятия по обеспечению сохранности объектов культурного наследия.

5.1. Организационные мероприятия.

В рамках подготовительного этапа работ подрядной строительной организацией разрабатывается проект производства работ (ППР), в котором должны быть в обязательном порядке отражены сведения об объектах культурного наследия, включая сведения о границах территории объектов культурного наследия:

- в отношении объекта культурного наследия регионального значения «Братское захоронение советских воинов, погибших в 1941-44 гг.», адрес (местонахождение): Ленинградская область, Кингисеппский муниципальный район, Ополевское сельское поселение, дер. Керстово, сведения об утвержденных границах территории объекта культурного наследия согласно приказу комитета по культуре Ленинградской области от 22.02.2019 № 01-03/19-75;

- в отношении выявленного объекта культурного наследия «Никольская церковь», расположенного по адресу: Ленинградская область, Кингисеппский муниципальный район, Ополевское сельское поселение, дер. Керстово, ввиду отсутствия утвержденных границ за условные границы территории объекта культурного наследия принимаются границы земельного участка с кадастровым номером 47:20:0807009:3.

В рамках мобилизационного периода подготовительного этапа производства работ предусмотреть:

- проведение инструктажа для сотрудников подрядной организации с разъяснением историко-культурной значимости объектов культурного наследия с указанием запрета их повреждения и необходимости соблюдения мер по обеспечению их сохранности;

- лицо, назначенное ответственным за производство работ, должно быть ознакомлено под роспись с требованиями настоящего раздела проектной документации, согласованного региональным органом охраны объектов культурного наследия, и предупреждено о персональной ответственности в случае повреждения объектов культурного наследия при производстве строительно-монтажных работ и невыполнение или ненадлежащее выполнение требований раздела;

- подрядная организация в течение 5 рабочих дней с момента заключения договора-подряда должна направить письменное уведомление в региональный орган охраны объектов культурного наследия о начале работ и планируемой дате их завершения.

До начала работ необходимо составить акт осмотра объектов культурного наследия с описанием технического состояния, выполнить подробную фотофиксацию.

Взам. инв. №	
Подп. и дата	
Инв. № подл.	

Изм.	Кол.уч.	Лист	№ док.	Подп.	Дата

5.2. Мероприятия по обеспечению сохранности объектов культурного наследия при производстве работ

При производстве работ необходимо организовать контроль за выполнением работ в строгом соответствии с проектной документацией.

Производство работ на участке трассы 1ПКО – 1ПКО+86,9 необходимо организовать с применением щадящих технологических режимов.

К мероприятиям по минимизации расчетных динамических (вибрационных) нагрузок от строительных машин и механизмов, предполагаемых к использованию в процессе производства работ, относятся:

- использование парка строительных машин и механизмов, имеющих минимально возможное удельное давление ходовой части на подстилающие грунты;
- работы производить с использованием облегченной, малогабаритной техники и (или) вручную для исключения динамического воздействия на объекты культурного наследия;
- запрещается использование машин, оборудования и инструментов, не разрешенных к применению в строительстве, являющихся источниками выделений вредных веществ в атмосферный воздух, превышающих допустимые нормы, повышенных уровней шума и вибрации;
- строительные и дорожные машины должны отвечать установленным экологическим требованиям, учитывающим вопросы, связанные с охраной окружающей среды при их эксплуатации, хранении и транспортировании;
- строго запрещается движение и стоянка строительных машин и транспорта на территории и вблизи объектов культурного наследия;
- в границах территории объектов культурного наследия, а также полосы отвода на участке трассы 1ПКО – 1ПКО+86,9 запрещается мытье, ремонт и техническое обслуживание машин и иного оборудования, заправка строительной техники.

При производстве работ проводить периодический мониторинг состояния объектов культурного наследия, а также после завершения строительно-монтажных работ с составлением акта осмотра и подробной фотофиксацией.

Цель мониторинга – наблюдение за состоянием объектов культурного наследия, своевременное выявление и контроль отклонений, что позволит своевременно выявить дефекты и устранить негативные процессы.

В данном случае мониторинг является инструментом оперативной корректировки производства работ и производится для обеспечения сохранности объектов культурного наследия. Основной задачей является фиксация превышений критериев безопасного ведения работ. Все мероприятия, а также объем и продолжительность проводимого мониторинга на площадке строительства и в зонах его возможного влияния, должны выполняться на основе ГОСТ 56198-2014 «Мониторинг технического состояния объектов культурного наследия. Недвижимые памятники».

Заказчик работ, лицо, осуществляющее строительство объекта капитального строительства, должны незамедлительно уведомлять региональный орган охраны объектов культурного наследия в случае повреждения объекта культурного наследия или об иных обстоятельствах, причинивших вред объекту культурного наследия, земельному участку в границах территории объекта культурного наследия, или угрожающих причинением такого вреда, и принять меры к временной приостановке работ.

Для ландшафтно-экологической сохранности объектов культурного наследия и их территорий при производстве работ необходимо соблюдать разработанные в проекте мероприятия, направленных на охрану атмосферного воздуха, поверхностных и подземных вод, почвенно-растительного покрова (п. 3.4 раздела).

По окончании работ выполнить восстановление нарушенного благоустройства в существующих отметках с сохранением уклонов с учётом организации поверхностного водоотвода, с увязкой вертикальных отметок прилегающей территории объектов культурного наследия.

Изм.	Кол.уч.	Лист	№ док.	Подп.	Дата

Изм.	Кол.уч.	Лист	№ док.	Подп.	Дата

5.3. Иные требования

118

В случае внесения изменений в проектную документацию, в том числе, увеличение полосы отвода, строительства дополнительных объектов, а также устройства любых временных или служебных автодорог, обходов, мест отдыха, площадок складирования материалов или стоянки техники и иное, необходимо направить запрос в региональный орган охраны объектов культурного с приложением графического и текстового описания вносимых изменений для рассмотрения.

В случае если региональный орган охраны объектов культурного наследия укажет на необходимость разработки (доработки) раздела, новый раздел об обеспечении сохранности объектов культурного наследия подлежит государственной историко-культурной экспертизе и направлению на согласование в региональный орган охраны объектов культурного наследия. До получения согласования производство земляных, строительных работ запрещается.

В соответствии с п. 7 ст. 36 Федерального закона от 25.06.2002 №73-ФЗ «Об объектах культурного наследия (памятниках истории и культуры) народов Российской Федерации» земляные, строительные работы, проведение которых может ухудшить состояние объекта культурного наследия, включенного в реестр (в том числе объекта культурного наследия, расположенного за пределами земельного участка (земельных участков), в границах которого (которых) проводятся указанные работы), нарушить его целостность и сохранность, должны быть немедленно приостановлены заказчиком указанных работ, техническим заказчиком (застройщиком) объекта капитального строительства, лицом, проводящим указанные работы, после получения предписания соответствующего органа охраны объектов культурного наследия о приостановлении указанных работ.

В соответствии с п. 4 ст. 36 Федерального закона от 25.06.2002 № 73-ФЗ «Об объектах культурного наследия (памятниках истории и культуры) народов Российской Федерации» в случае обнаружения в ходе производства земляных и (или) строительных работ объекта, обладающего признаками объекта культурного наследия, в том числе, объекта археологического наследия, заказчик указанных работ, технический заказчик (застройщик) объекта капитального строительства, лицо, проводящее указанные работы, обязаны незамедлительно приостановить указанные работы и в течение трех дней со дня обнаружения такого объекта направить в региональный орган охраны объектов культурного наследия письменное заявление об обнаруженном объекте культурного наследия либо заявление в форме электронного документа, подписанного усиленной квалифицированной электронной подписью в соответствии с требованиями Федерального закона от 06.04.2011 № 63-ФЗ «Об электронной подписи».

Археологические предметы, обнаруженные в результате проведения изыскательских, земляных, строительных работ и иных работ, подлежат обязательной передаче физическими и (или) юридическими лицами, осуществляющими указанные работы, государству в порядке, установленном федеральным органом охраны объектов культурного наследия.

Региональный орган охраны объектов культурного наследия:
Комитет по сохранению культурного наследия Ленинградской области
191311, Санкт-Петербург, ул. Смольного д. 3
Тел. 8(812) 539-45-00, okn@lenreg.ru

Взам. инв. №								
Подл. и дата								
Инв. № подл.								
Изм.	Кол.уч.	Лист	№ док.	Подп	Дата	01/03-21-МОСОКН		Лист
								45

ПРИЛОЖЕНИЯ

Изм.	Кол.уч.	Лист	№ док.	Подп	Дата

Изм.	Кол.уч.	Лист	№ док.	Подп	Дата

01/03-21-МОСОКН

Приложение № 1

Письмо комитета по сохранению культурного наследия Ленинградской области
от 18.06.2021 № ИСХ-3540/2021

Изм.	Кол.уч.	Лист	№ док.	Подп	Дата

Изм.	Кол.уч.	Лист	№ док.	Подп	Дата

Изм.	Кол.уч.	Лист	№ док.	Подп	Дата

Изм.	Кол.уч.	Лист	№ док.	Подп	Дата

Изм.	Кол.уч.	Лист	№ док.	Подп	Дата

01/03-21-МОСОКН



**ЗАМЕСТИТЕЛЬ
ПРЕДСЕДАТЕЛЯ ПРАВИТЕЛЬСТВА
ЛЕНИНГРАДСКОЙ ОБЛАСТИ -
ПРЕДСЕДАТЕЛЬ КОМИТЕТА ПО
СОХРАНЕНИЮ КУЛЬТУРНОГО НАСЛЕДИЯ**

191311, Санкт-Петербург, ул. Смольного, д.3
Тел./факс: 8 (812) 539-45-00
E-mail: vo_coi@lenreg.ru

18.06.2021 № ИСХ-3540/2021

На № _____ от _____

121

Главному инженеру проекта
ООО «СтройПромБезопасность»

Н.В. Иванюку

а/я 134,
Санкт-Петербург, 190013

Комитет по сохранению культурного наследия Ленинградской области (далее – Комитет) в ответ на Ваше обращение от 07.06.2021 № 185 (вх. от 08.06.2021 № ВХ-4012/2021), в рамках исполнения полномочий, сообщает следующее.

В соответствии с п. 1 ст. 36 Федерального закона от 25.06.2002 № 73-ФЗ «Об объектах культурного наследия (памятниках истории и культуры) народов Российской Федерации» проектирование и проведение земляных, строительных, мелиоративных, хозяйственных и иных работ осуществляется при отсутствии на данной территории объектов культурного наследия, включенных в единый государственный реестр объектов культурного наследия (памятников истории и культуры) народов Российской Федерации, выявленных объектов культурного наследия или объектов, обладающих признаками объекта культурного наследия, либо при условии соблюдения техническим заказчиком (застройщиком) объекта капитального строительства, заказчиками других видов работ, лицом, проводящим указанные работы, предусмотренных указанной статьей, требований по обеспечению сохранности объектов культурного наследия.

Земельный участок, отведенный под проведение проектно-изыскательских работ по объекту: «Распределительный газопровод для газоснабжения жилых домов в дер. Керстово Кингисеппского муниципального района Ленинградской области (этап ПИР)», находится в непосредственной близости от объектов культурного наследия регионального значения:

- «Братское захоронение советских воинов, погибших в 1941-44 гг.», расположенное по адресу: Ленинградская область, Кингисеппский муниципальный район, Опольевское сельское поселение, дер. Керстово;

- «Братское захоронение советских воинов, погибших в 1941-44 гг.», расположенного по адресу: Ленинградская область, Кингисеппский муниципальный район, Опольевское сельское поселение, дер. Керстово (на кладбище),

а так же выявленного объекта культурного наследия «Никольская церковь каменная» расположенного по адресу: Ленинградская область, Кингисеппский муниципальный район, Опольевское сельское поселение, дер. Керстово (далее по тексту – Памятники).

Учитывая изложенное, заказчику работ необходимо разработать в составе проектной документации раздел об обеспечении сохранности Памятников или

проект обеспечения их сохранности, включающий оценку воздействия проводимых работ на указанные объекты культурного наследия (далее - документация или раздел документации, обосновывающий меры по обеспечению сохранности объектов культурного наследия);


- получить по документации или разделу документации, обосновывающей меры по обеспечению сохранности Памятников заключение государственной историко-культурной экспертизы и представить его совместно с указанной документацией в Комитет на согласование;

- обеспечить реализацию согласованной Комитетом документации, обосновывающей меры по обеспечению сохранности объекта культурного наследия.

Порядок организации, проведения и рассмотрения заключения государственной историко-культурной экспертизы определен Положением о государственной историко-культурной экспертизе, утвержденным Постановлением Правительства Российской Федерации от 15 июля 2009 года № 569. Со списком аттестованных экспертов можно ознакомиться на официальном сайте Министерства культуры Российской Федерации: mkrf.ru.

Заместитель Председателя Правительства
Ленинградской области – председатель
комитета по сохранению культурного наследия

В.О. Цой



Приложение № 2

Копии приказов комитета по культуре Ленинградской области

- от 22.02.2019 № 01-03/19-67 «Об установлении границ территории и предмета охраны объекта культурного наследия регионального значения «Братское захоронение советских воинов, погибших в 1941-1944 гг.» по адресу: Ленинградская область, Кингисеппский муниципальный район, Опольевское сельское поселение, дер. Керстово, на кладбище»;
- от 22.02.2019 № 01-03/19-75 «Об установлении границ территории и предмета охраны объекта культурного наследия регионального значения «Братское захоронение советских воинов, погибших в 1941-1944 гг.» по адресу: Ленинградская область, Кингисеппский муниципальный район, Опольевское сельское поселение, дер. Керстово».

Изм.	Кол.уч.	Лист	№ док.	Подп	Дата	01/03-21-МОСОКН	Лист
							50

Взам. инв №

Подп. и дата

Инд. № подл.



**АДМИНИСТРАЦИЯ ЛЕНИНГРАДСКОЙ ОБЛАСТИ
КОМИТЕТ ПО КУЛЬТУРЕ ЛЕНИНГРАДСКОЙ ОБЛАСТИ**

ПРИКАЗ

«22» февраля 2019 г.

№ 01-03/19-67
Санкт-Петербург

Об установлении границ территории и предмета охраны объекта культурного наследия регионального значения «Братское захоронение советских воинов, погибших в 1941-1944 гг.» по адресу: Ленинградская область, Кингисеппский муниципальный район, Опольевское сельское поселение, дер. Керстово, на кладбище

В соответствии со ст. ст. 3.1, 9.2, 20, 33 Федерального закона от 25.06.2002 № 73-ФЗ «Об объектах культурного наследия (памятниках истории и культуры) народов Российской Федерации», ст. 4 областного закона от 25.12.2015 № 140-оз «О государственной охране, сохранении, использовании и популяризации объектов культурного наследия (памятников истории и культуры) народов Российской Федерации, расположенных на территории Ленинградской области», п. 2.2.2. Положения о комитете по культуре Ленинградской области, утвержденного постановлением Правительства Ленинградской области от 24.10.2017 № 431, приказываю:

1. Установить границы территории объекта культурного наследия регионального значения «Братское захоронение советских воинов, погибших в 1941-1944 гг.» по адресу: Ленинградская область, Кингисеппский муниципальный район, Опольевское сельское поселение, дер. Керстово, на кладбище (далее - Памятник), принятого на государственную охрану решением Леноблисполкома от 16.05.1988 № 189 согласно приложению 1 к настоящему приказу.

2. Установить предмет охраны Памятника согласно приложению 2 к настоящему приказу

3. Отделу по осуществлению полномочий Ленинградской области в сфере объектов культурного наследия департамента государственной охраны, сохранения и использования объектов культурного наследия комитета по культуре Ленинградской области обеспечить:

- копию настоящего приказа направить в сроки, установленные действующим законодательством, в федеральный орган исполнительной власти, уполномоченный Правительством Российской Федерации на осуществление государственного кадастрового учета, государственной регистрации прав, ведение Единого государственного реестра недвижимости и предоставление сведений, содержащихся в Едином государственном реестре недвижимости, его территориальные органы.

4. Отделу взаимодействия с муниципальными образованиями, информатизации и организационной работы комитета по культуре Ленинградской области обеспечить размещение настоящего приказа на сайте комитета по культуре Ленинградской области в информационно-телекоммуникационной сети «Интернет».

5. Контроль за исполнением настоящего приказа возложить на заместителя начальника департамента государственной охраны, сохранения и использования объектов культурного наследия комитета по культуре Ленинградской области.

6. Настоящий приказ вступает в силу со дня его официального опубликования.

Председатель комитета



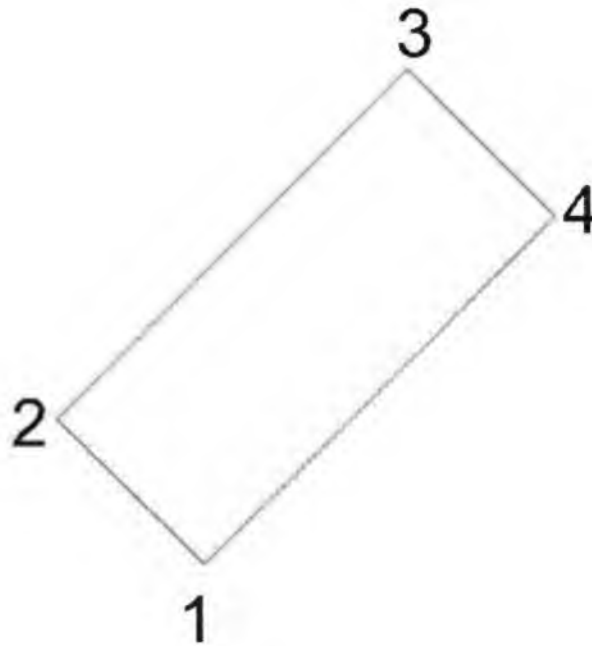
Е.В. Чайковский

Приложение № 1
к приказу комитета по культуре
Ленинградской области
от «02» февраля 2019 г.
№ 01-03/19-67

**Карта (схема) границ территории объекта культурного наследия
регионального значения «Братское захоронение советских воинов, погибших
в 1941-1944 гг.» по адресу: Ленинградская область, Кингисеппский
муниципальный район, Опольевское сельское поселение, дер. Керстово, на
кладбище**



Перечень координат поворотных (характерных) точек границ территории объекта культурного наследия регионального значения «Братское захоронение советских воинов, погибших в 1941-1944 гг.» по адресу: Ленинградская область, Кингисеппский муниципальный район, Ополевское сельское поселение, дер. Керстово, на кладбище



Обозначение (номер) характерной точки	Долгота (X)	Широта (Y)
1	26761.5751	43593.0951
2	26760.6558	43594.0143
3	26762.8478	43596.2063
4	26763.7671	43595.2871

Определение географических координат характерных точек границы территории объекта культурного наследия выполнено в МСК-1964.

**Режим использования территории объекта культурного наследия
регионального значения «Братское захоронение советских воинов, погибших
в 1941-1944 гг.» по адресу: Ленинградская область, Кингисеппский
муниципальный район, Опольевское сельское поселение, дер. Керстово, на
кладбище**

На территории Памятника разрешается:

- проведение работ по сохранению объекта культурного наследия (меры, направленные на обеспечение физической сохранности и сохранение историко-культурной ценности объекта культурного наследия, предусматривающие консервацию, ремонт, реставрацию, включающие в себя научно-исследовательские, изыскательские, проектные и производственные работы, научное руководство за проведением работ по сохранению объекта культурного наследия, технический и авторский надзор за проведением этих работ);

- реконструкция, ремонт существующих дорог, инженерных коммуникаций, благоустройство, озеленение, установка малых архитектурных форм, иная хозяйственная деятельность (по согласованию с региональным органом охраны объектов культурного наследия), не противоречащая требованиям обеспечения сохранности объекта культурного наследия и позволяющая обеспечить функционирование объекта культурного наследия в современных условиях, обеспечивающая недопущение ухудшения состояния территории объекта культурного наследия.

На территории Памятника запрещается:

- строительство объектов капитального строительства и увеличение объемно-пространственных характеристик существующих на территории объекта культурного наследия объектов капитального строительства; проведение земляных, строительных, мелиоративных работ и иных работ, за исключением работ по сохранению объекта культурного наследия или его отдельных элементов, сохранению историко-градостроительной или природной среды объекта культурного наследия;

- установка рекламных конструкций, распространение наружной рекламы;

- осуществление любых видов деятельности, ухудшающих экологические условия и гидрологический режим на территории объекта культурного наследия, создающих вибрационные нагрузки динамическим воздействием на грунты в зоне их взаимодействия с объектами культурного наследия.

Приложение № 2
к приказу комитета по культуре
Ленинградской области
от «22» февраля 2019 г.
№ 01-03/19-67

Предмет охраны
объекта культурного наследия регионального значения «Братское захоронение советских воинов, погибших в 1941-1944 гг.» по адресу: Ленинградская область, Кингисеппский муниципальный район, Опольевское сельское поселение, дер. Керстово, на кладбище

№ п/п	Виды предмета охраны	Элементы предмета охраны
1	Мемориальное значение объекта	Памятник истории связанный с организацией обороны на Кингисеппском оборонительном рубеже
2	Объемно-пространственное решение:	Историческое пространственное решение в габаритах существующего металлического ограждения. - конфигурация в плане – прямоугольник; - высотная отметка стелы.
3	Конструкции памятника	Диабазовая стела на пьедестале из аналогичного материала.
4	Архитектурное оформление	Диабазовая стела в форме трапеции на пьедестале из аналогичного материала с памятным текстом на лицевой стороне: «ВЕЧНАЯ ПАМЯТЬ ГЕРОЯМ» Далее фамилии павших бойцов. В левом верхнем углу изображение пятиконечной звезды. Могильный холм, оформленный по периметру бетонным, окрашенным в белый цвет, поребриком.

Предмет охраны может быть уточнен при проведении дополнительных научных исследований



**АДМИНИСТРАЦИЯ ЛЕНИНГРАДСКОЙ ОБЛАСТИ
КОМИТЕТ ПО КУЛЬТУРЕ ЛЕНИНГРАДСКОЙ ОБЛАСТИ**

ПРИКАЗ

«22» февраля 2019 г.

№ 01-03/19-45
Санкт-Петербург

Об установлении границ территории и предмета охраны объекта культурного наследия регионального значения «Братское захоронение советских воинов, погибших в 1941-1944 гг.» по адресу: Ленинградская область, Кингисеппский муниципальный район, Ополевское сельское поселение, дер. Керстово

В соответствии со ст. ст. 3.1, 9.2, 20, 33 Федерального закона от 25.06.2002 № 73-ФЗ «Об объектах культурного наследия (памятниках истории и культуры) народов Российской Федерации», ст. 4 областного закона от 25.12.2015 № 140-оз «О государственной охране, сохранении, использовании и популяризации объектов культурного наследия (памятников истории и культуры) народов Российской Федерации, расположенных на территории Ленинградской области», п. 2.2.2. Положения о комитете по культуре Ленинградской области, утвержденного постановлением Правительства Ленинградской области от 24.10.2017 № 431, **приказываю:**

1. Установить границы территории объекта культурного наследия регионального значения «Братское захоронение советских воинов, погибших в 1941-1944 гг.» по адресу: Ленинградская область, Кингисеппский муниципальный район, Ополевское сельское поселение, дер. Керстово (далее - Памятник), принятого на государственную охрану решением Леноблисполкома от 16.05.1988 № 189 согласно приложению 1 к настоящему приказу.

2. Установить предмет охраны Памятника согласно приложению 2 к настоящему приказу

3. Отделу по осуществлению полномочий Ленинградской области в сфере объектов культурного наследия департамента государственной охраны, сохранения и использования объектов культурного наследия комитета по культуре Ленинградской области обеспечить:

- внесение соответствующих сведений в Единый государственный реестр объектов культурного наследия (памятников истории и культуры) народов Российской Федерации;

- копию настоящего приказа направить в сроки, установленные действующим законодательством, в федеральный орган исполнительной власти, уполномоченный Правительством Российской Федерации на осуществление государственного кадастрового учета, государственной регистрации прав, ведение Единого государственного реестра недвижимости и предоставление сведений, содержащихся в Едином государственном реестре недвижимости, его территориальные органы.

4. Отделу взаимодействия с муниципальными образованиями, информатизации и организационной работы комитета по культуре Ленинградской области обеспечить размещение настоящего приказа на сайте комитета по культуре Ленинградской области в информационно-телекоммуникационной сети «Интернет».

5. Контроль за исполнением настоящего приказа возложить на заместителя начальника департамента государственной охраны, сохранения и использования объектов культурного наследия комитета по культуре Ленинградской области.

6. Настоящий приказ вступает в силу со дня его официального опубликования.

Председатель комитета



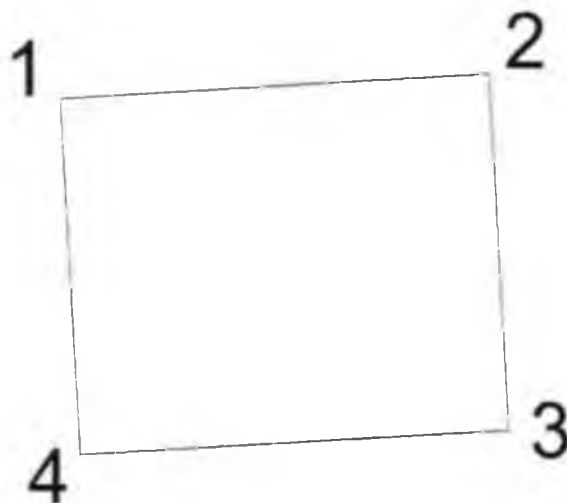
Е.В. Чайковский

Приложение № 1
к приказу комитета по культуре
Ленинградской области
от «22» *декабря* 2019 г.
№ 01-03/49-95

**Карта (схема) границ территории объекта культурного наследия
регионального значения «Братское захоронение советских воинов, погибших
в 1941-1944 гг.» по адресу: Ленинградская область, Кингисеппский
муниципальный район, Опольевское сельское поселение, дер. Керстово**



Перечень координат поворотных (характерных) точек границ территории объекта культурного наследия регионального значения «Братское захоронение советских воинов, погибших в 1941-1944 гг.» по адресу: Ленинградская область, Кингисеппский муниципальный район, Ополевское сельское поселение, дер. Керстово



Обозначение (номер) характерной точки	Долгота (X)	Широта (Y)
1	26880.7098	43570.9222
2	26888.4977	43571.3568
3	26888.8542	43564.9668
4	26881.0663	43564.5322

Определение географических координат характерных точек границы территории объекта культурного наследия выполнено в МСК-1964.

**Режим использования территории объекта культурного наследия
регионального значения «Братское захоронение советских воинов, погибших
в 1941-1944 гг.» по адресу: Ленинградская область, Кингисеппский
муниципальный район, Опольевское сельское поселение, дер. Керстово**

На территории Памятника разрешается:

- проведение работ по сохранению объекта культурного наследия (меры, направленные на обеспечение физической сохранности и сохранение историко-культурной ценности объекта культурного наследия, предусматривающие консервацию, ремонт, реставрацию, включающие в себя научно-исследовательские, изыскательские, проектные и производственные работы, научное руководство за проведением работ по сохранению объекта культурного наследия, технический и авторский надзор за проведением этих работ);

- реконструкция, ремонт существующих дорог, инженерных коммуникаций, благоустройство, озеленение, установка малых архитектурных форм, иная хозяйственная деятельность (по согласованию с региональным органом охраны объектов культурного наследия), не противоречащая требованиям обеспечения сохранности объекта культурного наследия и позволяющая обеспечить функционирование объекта культурного наследия в современных условиях, обеспечивающая недопущение ухудшения состояния территории объекта культурного наследия.

На территории Памятника запрещается:

- строительство объектов капитального строительства и увеличение объемно-пространственных характеристик существующих на территории объекта культурного наследия объектов капитального строительства; проведение земляных, строительных, мелиоративных работ и иных работ, за исключением работ по сохранению объекта культурного наследия или его отдельных элементов, сохранению историко-градостроительной или природной среды объекта культурного наследия;

- установка рекламных конструкций, распространение наружной рекламы;

- осуществление любых видов деятельности, ухудшающих экологические условия и гидрологический режим на территории объекта культурного наследия, создающих вибрационные нагрузки динамическим воздействием на грунты в зоне их взаимодействия с объектами культурного наследия.

Приложение № 2
к приказу комитета по культуре
Ленинградской области
от «02» сентября 2019 г.
№ РГ-03/19-25

Предмет охраны

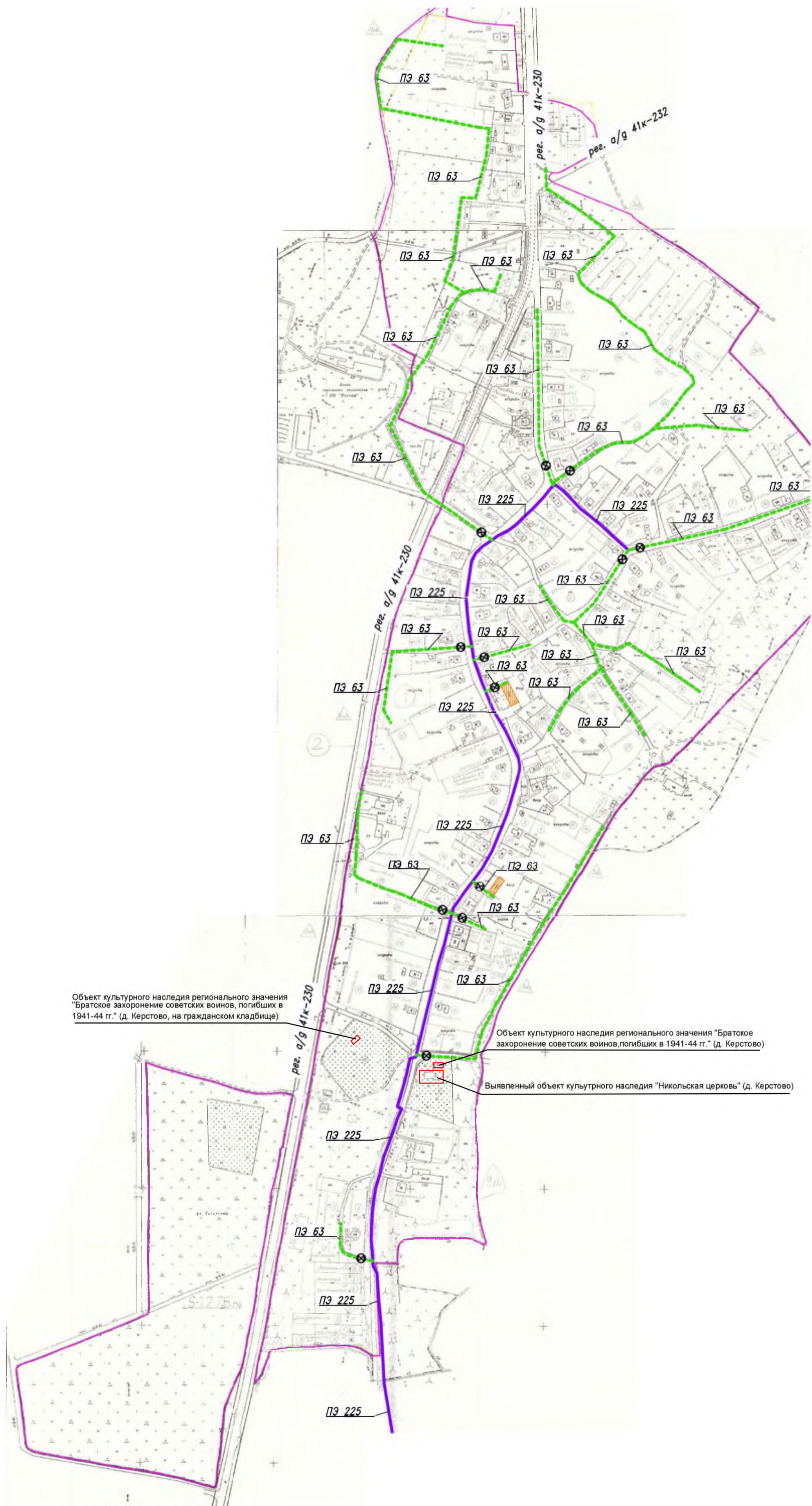
объекта культурного наследия регионального значения «Братское захоронение советских воинов, погибших в 1941-1944 гг.» по адресу: Ленинградская область, Кингисеппский муниципальный район, Ополевское сельское поселение, дер. Керстово

№ п/п	Виды предмета охраны	Элементы предмета охраны
1	Мемориальное значение объекта	Памятник истории связанный с организацией обороны на Кингисеппском оборонительном рубеже
2	Объемно-пространственное решение:	Историческое пространственное решение в габаритах существующего металлического ограждения. - конфигурация в плане – прямоугольник; - высотная отметка стелы.
3	Конструкции памятника	Диабазовая стела на пьедестале из аналогичного материала.
4	Архитектурное оформление	Диабазовая стела в форме трапеции на пьедестале из аналогичного материала с памятным текстом на лицевой стороне: «ВЕЧНАЯ ПАМЯТЬ ГЕРОЯМ» Далее фамилии павших бойцов. В левом верхнем углу изображение пятиконечной звезды. Могильный холм, оформленный по периметру бетонным, окрашенным в белый цвет, поребриком.

Предмет охраны может быть уточнен при проведении дополнительных научных исследований

Приложение № 3
Графические материалы

Изм.	Кол.уч.	Лист	№ док.	Подп	Дата



Объект культурного наследия регионального значения "Братское захоронение советских воинов, погибших в 1941-44 гг." (д. Керстово, на гражданском кладбище)

Объект культурного наследия регионального значения "Братское захоронение советских воинов, погибших в 1941-44 гг." (д. Керстово)

Выявленный объект культурного наследия "Никольская церковь" (д. Керстово)

Условные обозначения:

- Административная граница (условно) д. Керстово
- Многоквартирные дома
- Запроектированный ранее газопровод среднего давления, увязано с проектом, разработанным ПКЦ АО "Газпром газораспределение Ленинградская область" шифр 20500-ТКР
- Проектируемый газопровод среднего давления согласно данной схеме
- Отключающее устройство
- ПЭ 225** Диаметр газопровода наружный, мм

01/03-21-МОСОКН

Распределительный газопровод для газоснабжения жилых домов в дер. Керстове Кингисеппского муниципального района Ленинградской области

Имя	Фамилия	Долг	Устав	Подпись	Дата
Разработчик	Маслов				11.22
Проверенный	Мороз				11.22
Исполнитель	Курочкин				11.22
ТЗ	Иванов				11.22

Мероприятия по обеспечению сохранности объектов культурного наследия

Страницы	Лист	Листов
1	1	1

Ситуационный план размещения объектов



Согласовано:

Инв. N подл. Подпись и дата Взам. инв. N



Предусмотреть охранные зоны геодезических пунктов согласно Постановлению Правительства РФ от 21.08.2019г. №1080 "Об охранных зонах пунктов государственной геодезической сети, государственной нивелирной сети и государственной гравиметрической сети"

Примечания:

1. Плановая и высотная съемка произведена от референциальных станций "ГеоСтайдер"
2. Подземные сооружения, не имеющие выхода на поверхность, нанесены по данным полевого обследования и исполнительным чертежам
3. До производства земляных и строительных работ вблизи охранных зон подземных коммуникаций на место проведения работ вызвать представителей подземных организаций
4. Экспликация колодцев подземных сооружений составлена попланшетно.

ООО "Армада"	Санкт-Петербург, шоссе Революции, д. 69 лит В, оф. 413 Тел.: 995-90-25, e-mail: info@armadai.ru, site: armadai.ru	
	Для служебного пользования Уч. 511-21-5	Изготовлено - 1 экз. Количество листов в одном экз. - 8 Лист - 1
Инженерно-геодезические изыскания М1:500 Для проектирования и строительства Подрядчик: ООО "Армада" Заказчик: ООО "СПБ" Адрес: Ленинградская область, Кингисеппский муниципальный район, Остольевское сельское поселение, дер. Керстово		Масштаб: 1:500
Работа выполнена по материалам Плановая часть Высотная часть Подземные сооружения	декабрь 2021 г.	Система координат - местная 1964 г. Система высот - Балтийская 1977 г.
Ген. директор		Аксенова
Геодезист		Мещеряков
Картограф		Соколова

СКВ.21
59.8

пер. XII-XIII
59.0

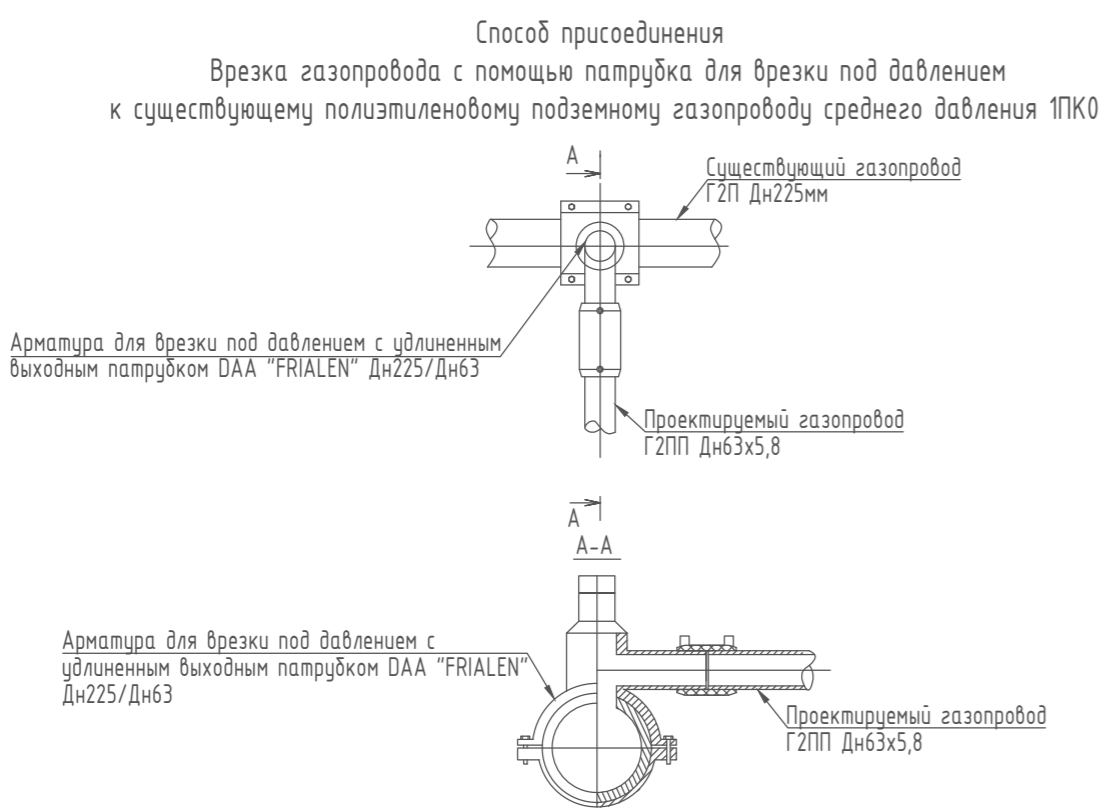
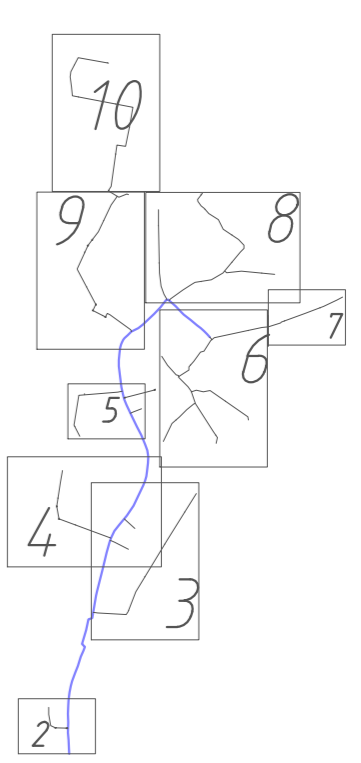


Схема расположения и смещения листов



ППКО
Врезка в ранее запроектированный газопровод среднего давления Дн225x20,5 по объекту: "Газопровод межпоселковый от ГРС "Ополье" до д. Коммунар, д. Керстово с отводом на промзону Кингисеппского района", шифр 20500-ТКР, вып. АО "Газпром газораспределение Ленинградская область".
Способ врезки: ПЗ патрубок для врезки под давлением 225/63.
x=385004.52
y=1297109.51

ППКО+6,0
Шаровый кран ПЗ Дн63 с выводом штока под ковер

ППКО+11,6
УПН1 6"
Члурный узел

Г2П
ПЗ100 SDR11 Ø63x5,8

ППКО+96,8
УПН3 12"
Øмвд 11"
x=385006.45
y=1297201.48

ППКО+86,9
УПН2 60"
Øмвд 60"
x=384998.32
y=1297196.17

1941-44

СКВ.22
58.1

47:20:0807009-10

- Условные обозначения**
- ранее запроектированный газопровод среднего давления
 - проектируемый газопровод среднего давления
 - охранный зона проектируемого газопровода
 - граница земельных участков
 - проектируемое отключающее устройство
 - котлованы ГНБ
 - заглушка на газопроводе

					01/03-21-ТКР.ГСН		
					Распределительный газопровод для газоснабжения жилых домов в дер. Керстово Кингисеппского муниципального района Ленинградской области		
Им.	Колуч.	Лист	№ док.	Подпись	Дата		
Разработал	Муромов				11.22	Стадия	Лист
Проверил	Иванек				11.22	Наружное газоснабжение	Листов
Н.Контроль	Кустова				11.22	П	3
ГИП	Иванек				11.22	План трассы газопровода среднего давления ППКО-ППК4+58,3 М1:500	
					СПБ		
					Формат А1		

ПК4+58,3
Залишка ПЗ Дн63
x=385056.99
y=1297381.71

139

Г2П
ПЗ100 SDR11 Ø63x5.8

скв.21
59.8

Г2П
ПЗ100 SDR11 Ø63x5.8

пер.XII-XIII
59.0

Г2П
ПЗ100 SDR11 Ø63x5.8

Г2П
ПЗ100 SDR11 Ø63x5.8

ПК1+52.6
ИПК 10°
Отвод 11°
x=385056.71
y=1297223.50

Г2П
ПЗ100 SDR11 Ø63x5.8

ПК0+96.8
ИПК 12°
Отвод 11°
x=385006.45
y=1297201.48

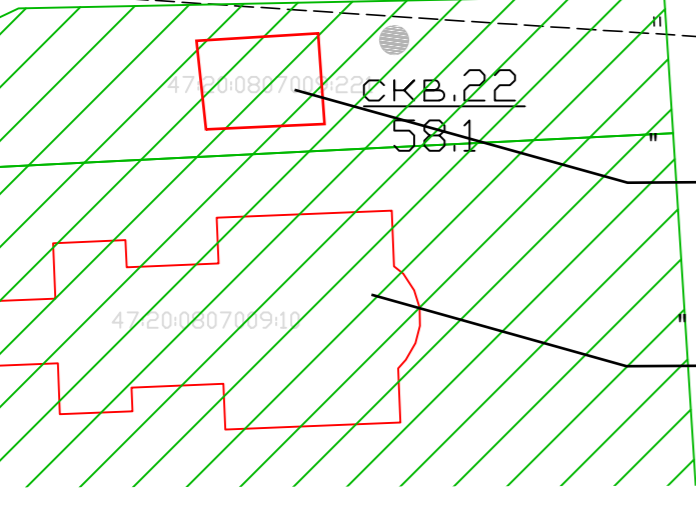
ПК0+86.9
ИПК 60°
Отвод 60°
x=384998.32
y=1297196.17

1ПК0
Врезка в ранее запроектированный газопровод среднего давления Дн225x20.5 по объекту: "Газопровод межпоселковый от ГРС "Ополье" до д. Коммунар, д. Керстово с отводом на промзону Кингисеппского района", шифр 20500-ТКР, вып. АО "Газпром газораспределение Ленинградская область".
Способ врезки: ПЗ патрубок для врезки под давлением 225/63.
x=385004.52
y=1297109.51

1ПК0+6.0
Шаровый кран ПЗ Дн63 с выводом штока под ковер

1ПК0+11.6
ИПК 6°
Члпругий изгиб

Г2П
ПЗ100 SDR11 Ø63x5.8



скв.22
58.4

1941-44

Схема расположения и соединения листов

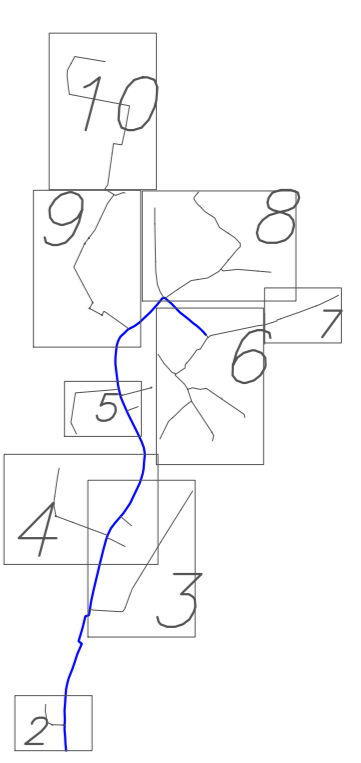
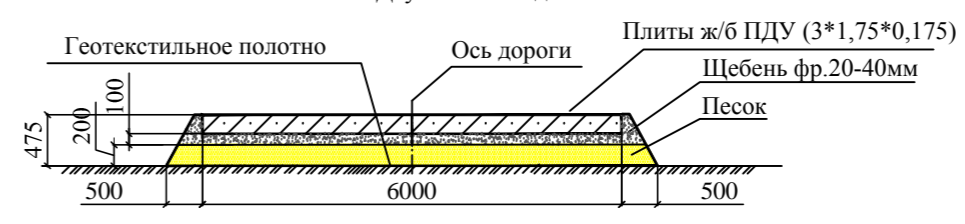


СХЕМА ПРОФИЛЯ ДОРОГ И ПОВОРОТОВ
Поперечный профиль дорог (проездов) с покрытием из плит ж/б ПЦУ (3*1,75*0,175) Двухполосное движение



Условные обозначения

- ранее запроектированный газопровод
- проектируемый газопровод среднего давления
- границы охранной зоны газопровода
- кадастровые границы земельных участков
- полоса отвода автомобильной дороги

Условные обозначения ПОС

- полоса отвода
- проектируемая траншея
- временное ограждение
- временная дорога
- временное инвентарное здание
- контейнер для бытовых отходов
- биотуалет
- стенд первичных средств пожаротушения
- площадка складирования строительных мат-ов

				01/03-21-ПОС	
				Распределительный газопровод для газоснабжения жилых домов в дер. Керстово Кингисеппского муниципального района Ленинградской области	
Изм.	Код.уч.	Лист/М:док.	Подпись	Дата	Статус/Лист
			Иванюк	11.22	7 / 3
				Проект организации строительства	
Н.Контроль	Кустова			11.22	
ГИП	Иванюк			11.22	
				План полосы отвода 1ПК0-1ПК4+58,3. М1:500	

