



ФЕДЕРАЛЬНОЕ ГОСУДАРСТВЕННОЕ БЮДЖЕТНОЕ УЧРЕЖДЕНИЕ НАУКИ  
**ИНСТИТУТ ИСТОРИИ МАТЕРИАЛЬНОЙ КУЛЬТУРЫ**  
РОССИЙСКОЙ АКАДЕМИИ НАУК (ИИМК РАН)

---

Дворцовая наб., 18, лит. А, Санкт-Петербург, 191186  
тел. +7 (812) 5715092, факс +7 (812) 5716271, Эл. почта: [admin@archeo.ru](mailto:admin@archeo.ru)  
ОКПО: 02698499, ОГРН: 1027809188527, ИНН: 7825004658, КПП: 784101001

УТВЕРЖДАЮ

Заместитель директора ИИМК РАН

Соловьева Н.Ф.

«30» мая 2023 г.

**Акт государственной историко-культурной экспертизы земельного участка, подлежащего воздействию земляных, строительных, мелиоративных и (или) хозяйственных работ, предусмотренных статьей 25 Лесного кодекса Российской Федерации работ по использованию лесов (за исключением работ, указанных в пунктах 3, 4 и 7 части 1 статьи 25 Лесного кодекса Российской Федерации) и иных работ в случае, если федеральный орган охраны объектов культурного наследия и орган охраны объектов культурного наследия субъекта Российской Федерации не имеют данных об отсутствии на указанных землях объектов археологического наследия, включенных в реестр, и выявленных объектов археологического наследия (земельный участок в границах участка проектирования объекта «Объект начального и среднего общего образования на 1383 места» по адресу: Ленинградская область Всеволожский район, Бугровское сельское поселение, пос. Бугры, массив «Центральное», кад. № 47:07:0713003:914)**

**Заказчик: ООО «НОВЫЕ ГОРИЗОНТЫ 4»**

г. Санкт-Петербург;  
Ленинградская область, Всеволожский район, Бугровское сельское поселение,  
пос. Бугры  
2023

**Акт государственной историко-культурной экспертизы земельного участка, подлежащего воздействию земляных, строительных, мелиоративных и (или) хозяйственных работ, предусмотренных статьей 25 Лесного кодекса Российской Федерации работ по использованию лесов (за исключением работ, указанных в пунктах 3, 4 и 7 части 1 статьи 25 Лесного кодекса Российской Федерации) и иных работ в случае, если федеральный орган охраны объектов культурного наследия и орган охраны объектов культурного наследия субъекта Российской Федерации не имеют данных об отсутствии на указанных землях объектов археологического наследия, включенных в реестр, и выявленных объектов археологического наследия (земельный участок в границах участка проектирования объекта «Объект начального и среднего общего образования на 1383 места» по адресу: Ленинградская область Всеволожский район, Бугровское сельское поселение, пос. Бугры, массив «Центральное», кад. № 47:07:0713003:914)**

Настоящий акт государственной историко-культурной экспертизы составлен в соответствии с Положением о государственной историко-культурной экспертизе, утвержденным постановлением Правительства Российской Федерации от 15 июля 2009 г. № 569.

**Дата начала проведения экспертизы:** «01» декабря 2022 г.

**Дата окончания экспертизы:** «30» мая 2023 г.

**Место проведения экспертизы:** Ленинградская область, Всеволожский район, Бугровское сельское поселение, пос. Бугры

**Заказчик экспертизы:** ООО «НОВЫЕ ГОРИЗОНТЫ 4»

Юридический адрес: 188660, Ленинградская область, Всеволожский район, пос. Бугры, ул. Школьная, дом № 11, корпус 2, помещение 24-Н

Почтовый адрес: 197198, г. Санкт-Петербург, проспект Добролюбова, д. 8, лит. А

ИНН 4703155005 / КПП 470301001

ОГРН 1184704004044

Электронная почта: info@cds.spb.ru

Тел.: 676-00-00

**Сведения об экспертной организации:**

<b>Полное наименование</b>	<b>Федеральное государственное бюджетное учреждение науки Институт истории</b>
----------------------------	--

	<b>материальной культуры Российской академии наук</b>
<b>Краткое наименование</b>	ИИМК РАН
<b>Организационно-правовая форма</b>	Федеральное государственное бюджетное учреждение науки
<b>Ведомственная принадлежность</b>	Министерство науки и высшего образования Российской Федерации
<b>Адрес</b>	Российская Федерация, 191186, Санкт-Петербург, Дворцовая наб. 18, лит. А
<b>Реквизиты</b>	ИНН 7825004658 КПП 784101001 ОГРН: 1027809188527 ОКПО: 0269849 ОКВЭД 72.20

На основании пп. б) п.7 Положения о государственной историко-культурной экспертизе, утвержденного постановлением Правительства Российской Федерации от 15 июля 2009 г. № 569 (в редакции от 27.04.2017) ИИМК РАН соответствует требованию в части кадрового состава, как юридическое лицо, привлекаемое в качестве эксперта (см. Приложение 9).

#### Сведения об эксперте:

<b>Фамилия, имя, отчество</b>	<b>Субботин Андрей Викторович</b>
<b>Образование</b>	высшее
<b>Специальность</b>	история
<b>Ученая степень (звание)</b>	кандидат исторических наук
<b>Стаж работы</b>	47 лет
<b>Место работы и должность</b>	ст.н.с. ИИМК РАН
<b>Реквизиты аттестации</b>	Государственный эксперт по проведению историко-культурной экспертизы (приказ Министерства культуры Российской Федерации № 1668 от 11.10.2021 г. «Об утверждении статуса аттестованного эксперта по проведению государственной историко-культурной экспертизы») (п. 26)) Объекты экспертизы: - выявленные объекты культурного наследия в целях обоснования целесообразности включения данных объектов в реестр;

	<ul style="list-style-type: none"><li>- документы, обосновывающие включение объектов культурного наследия в реестр;</li><li>- документы, обосновывающие исключение объектов культурного наследия из реестра;</li><li>- земли, подлежащие воздействию земляных, строительных, мелиоративных, хозяйственных работ, предусмотренных статьей 25 Лесного кодекса Российской Федерации работ по использованию лесов (за исключением работ, указанных в пунктах 3, 4 и 7 части 1 статьи 25 Лесного кодекса Российской Федерации) и иных работ, в случае, если указанные земли расположены в границах территорий, утвержденных в соответствии с пунктом 34.2 пункта 1 статьи 9 Федерального закона;</li><li>- документация или разделы документации, обосновывающие меры по обеспечению сохранности объекта культурного наследия, включенного в реестр, выявленного объекта культурного наследия либо объекта, обладающего признаками объекта культурного наследия, при проведении земляных, мелиоративных, хозяйственных работ, указанных в настоящей статье работ, указанных в статье 30 Федерального закона работ по использованию лесов и иных работ в границах территории объекта культурного наследия либо на земельном участке, непосредственно связанном с земельным участком в границах территории объекта культурного наследия;</li><li>- документация, за исключением научных отчетов о выполненных археологических полевых работах, содержащая результаты исследований, в соответствии с которыми определяется наличие или отсутствие объектов, обладающих признаками объекта культурного наследия, на земельном участке, подлежащих воздействию земляных, строительных, мелиоративных, хозяйственных работ, указанных в статье 30 Федерального закона работ по использованию лесов и иных работ</li></ul>
--	--

В соответствии с законодательством Российской Федерации эксперт несет ответственность за достоверность сведений, изложенных в заключении экспертизы.

Эксперт Субботин А.В.

## Отношения к заказчику

### Экспертная организация:

- не участвует в разработке проектной документации на строительство, расширение, реконструкцию, техническое перевооружение, консервацию и ликвидацию, и иное хозяйственное освоение объекта или объектов, в отношении которых проводится экспертиза, или подобной проектной документации;
- не участвует в проектировании или конструировании, изготовлении, поставке, монтаже, ремонте, покупке, владении, эксплуатации или обслуживании технических устройств, применяемых на объекте или других объектах, в отношении которых проводится экспертиза, или подобных конкурентных технических устройств;
- не участвует в проектировании или конструировании, строительстве, ремонте, покупке, владении, эксплуатации или обслуживании зданий и сооружений на объекте или других объектах, в отношении которых проводится экспертиза, или подобных конкурентных зданий и сооружений;
- не имеет с заказчиком отношений общего владения; не имеет с заказчиком конфликта интересов;
- не подлежит непосредственной отчетности тому же вышестоящему управляющему органу, что и заказчик экспертизы;
- не выполняет функции официального представителя заказчика.

### Эксперт:

- не имеет родственных связей с заказчиком (его должностными лицами, работниками);
- не состоит в трудовых отношениях с заказчиком;
- не имеет долговых или иных имущественных обязательств перед заказчиком (его должностным лицом или работником), а также заказчик (его должностное лицо или работник) не имеет долговых или иных имущественных обязательств перед экспертом;
- не владеет ценными бумагами, акциями (долями участия, паями в уставных (складочных) капиталах) заказчика;
- не заинтересован в результатах исследований и решений, вытекающих из заключения экспертизы, с целью получения выгоды в виде денег, ценностей, иного имущества, услуг имущественного характера или имущественных прав для себя или третьих лиц.

## **Основание проведения государственной историко-культурной экспертизы**

1. Федеральный закон от 25.06.2002 № 73-ФЗ «Об объектах культурного наследия (памятниках истории и культуры) народов Российской Федерации».
2. Положение о государственной историко-культурной экспертизе, утвержденное Постановлением Правительства РФ от 15.07.2009 № 569 и последующие дополнениями к нему.
3. Оферта № И-2346-НГ4 от 01 декабря 2022 года между ИИМК РАН и Заказчиком.
4. Договор № 914-21 от 25 января 2023 года между ИИМК РАН и Заказчиком.
5. Письмо Комитета по сохранению культурного наследия Ленинградской области № ИСХ-4230/2021 от 19.07.2021 г.

## **Цель и объект экспертизы**

**Цель экспертизы:** определение наличия или отсутствия объектов культурного наследия, включенных в реестр, выявленных объектов культурного наследия, либо объектов, обладающих признаками объекта культурного наследия, на земельном участке в границах участка проектирования объекта «Объект начального и среднего общего образования на 1383 места» по адресу: Ленинградская область Всеволожский район, Бугровское сельское поселение, пос. Бугры, массив «Центральное», кад. № 47:07:0713003:914.

**Объект экспертизы:** земельный участок в границах участка проектирования объекта «Объект начального и среднего общего образования на 1383 места» по адресу: Ленинградская область Всеволожский район, Бугровское сельское поселение, пос. Бугры, массив «Центральное», кад. № 47:07:0713003:914.

## **Перечень документов, представленных Заказчиком**

- Копия письма Комитета по сохранению культурного наследия Ленинградской области № ИСХ-4230/2021 от 19.07.2021 г.
- Схема расположения земельного участка на кадастровой карте территории.
- Копия градостроительного плана земельного участка № РФ-47-4-04-2-02-2022-0567.
- Копия Выписки из Единого государственного реестра недвижимости об основных характеристиках и зарегистрированных правах на объект недвижимости с КН 47:07:0713003:914.

**Перечень документов и материалов, привлекаемых при проведении экспертизы, а также использованной для нее специальной, технической и справочной литературы**

1. Основы законодательства Российской Федерации о культуре, утв. Верховным Советом РФ 9 октября 1992 г. N 3612-1.
2. Федеральный закон РФ от 25 июня 2002 г. №73-ФЗ "Об объектах культурного наследия (памятниках истории и культуры) народов Российской Федерации".
3. Положение о государственной историко-культурной экспертизе, утв. Постановлением Правительства от 15 июля 2009 г. № 569.
4. Правила выдачи, приостановления и прекращения действия разрешений (открытых листов) на проведение работ по выявлению и изучению объектов археологического наследия, включая работы, имеющие целью поиск и изъятие археологических предметов (утв. Постановлением Правительства РФ №1893 от 24 октября 2022 г.).
5. Положение о порядке проведения археологических полевых работ и составления научной отчетной документации (утв. Постановлением Бюро Отделения историко-филологических наук Российской академии наук №15 от 12 апреля 2023 г.).
6. Приказ Министерства культуры Российской Федерации от 1 сентября 2015 г. N 2328 "Об утверждении перечня отдельных сведений об объектах археологического наследия, которые не подлежат опубликованию".
7. Закон Ленинградской области от 25.12.2015 № 140-оз «О государственной охране, сохранении, использовании и популяризации объектов культурного наследия (памятников истории и культуры) народов Российской Федерации, расположенных на территории Ленинградской области».
8. СП 42.13330.2011 Градостроительство. Планировка и застройка городских и сельских поселений. Актуализированная редакция СНиП 2.07.01-89.
9. Положение о едином государственном реестре объектов культурного наследия (памятников истории и культуры) народов Российской Федерации, утвержденное приказом Министерства культуры Российской Федерации от 30.10.2011 № 954.
10. Верещагина И.В. Поселение Хепоярви в южной части Карельского перешейка. // Неолит-энеолит юга и неолит севера Восточной Европы. СПб. 2003.
11. Герасимов Д.В. Каменный век Карельского перешейка в археологическом собрании МАЭ РАН // Свод археологических источников Кунсткамеры. Вып. I / СПб, 2006.
12. Герасимов Д.В., Лисицын С.Н., Тимофеев В.И. Материалы к археологической карте Карельского перешейка. Памятники каменного века и периода раннего металла (по состоянию изученности на 2003 г). Спб. 2003.

13. Геоморфологическое районирование СССР и прилегающих морей. Учебное пособие для студентов географических специальностей вузов. М.: Высшая школа. 1980.

14. Гурина Н.Н. Древняя история северо-запада Европейской части СССР // МИА № 87. 1961.

15. Даринский А.В. Ленинградская область. Л. 1975.

16. Динцес Л.А. Неолитическая стоянка в Токсове. Л. 1929.

17. Исаченко Г.А., Резников А.И. Ландшафты Санкт-Петербурга: эволюция, динамика, разнообразие. «Биосфера». 2014. Т. 6. № 3. С. 231-249.

18. Коробко А.А. Инженерно-геологический анализ и оценка условий строительства и эксплуатации сооружений различного назначения в пределах предглинтовой низменности (Санкт-Петербургский регион). Диссертация на соискание ученой степени кандидата геолого-минералогических наук. Санкт-Петербург. 2015 г.

19. Кочкуркина С.И. Народы Карелии: история и культура. Петрозаводск. 2004.

20. Лапшин В.А. Археологическая карта Ленинградской области. Ч.2. Восточные и северные районы. Л., 1995.

21. Сакса А.И. Древняя Карелия в конце I - начале II тысячелетия н. э. Происхождение, история и культура населения летописной Карельской земли. СПб. 2010.

### **Сведения об обстоятельствах, повлиявших на процесс проведения и результаты экспертизы**

Обстоятельства, повлиявшие на процесс проведения и результаты экспертизы, отсутствуют.

### **Сведения о проведенных исследованиях**

В процессе государственной историко-культурной экспертизы:

- проведены полевые научно-исследовательские археологические работы (разведки);
- подготовлен отчет о проведении полевых научно-исследовательских археологических работ;
- выполнен анализ действующего законодательства в сфере охраны культурного наследия;
- выполнен анализ документов и материалов, полученных для проведения экспертизы по объекту с формулировкой выводов;



• оформлены результаты государственной историко-культурной экспертизы в виде Акта.

### **Факты и сведения, выявленные и установленные в результате проведенных исследований**

Участок обследования расположен на территории Бугровского сельского поселения (в северо-западной его части), во Всеволожском районе Ленинградской области. Бугровское сельское поселение расположено непосредственно на границе Всеволожского района с Санкт-Петербургом. С севера участок граничит с улицей Тихая.

Историко-культурное научное археологическое обследование (разведки) с целью проведения государственной историко-культурной экспертизы земельного участка в границах участка проектирования объекта «Объект начального и среднего общего образования на 1383 места» по адресу: Ленинградская область Всеволожский район, Бугровское сельское поселение, пос. Бугры, массив «Центральное», кад. № 47:07:0713003:914, проводилось в декабре 2022 г. сотрудниками археологической экспедиции Центра спасательной археологии ИИМК РАН под руководством д.и.н. Полякова Андрея Владимировича. Работы осуществлялись на основании оферты № И-2346-НГ4 от 01 декабря 2022 года и договора № 914-21 от 25 января 2023 года, заключенных между ИИМК РАН и ООО «НОВЫЕ ГОРИЗОНТЫ 4» и разрешения Открытого листа № 3279-2021, выданного МК РФ на имя Полякова Андрея Владимировича на право проведения археологических разведок с осуществлением локальных земляных работ в бассейнах р. Нева, р. Охта, р. Такса, р. Оккервиль, р. Черная, р. Вьюн, р. Волчья, р. Сестра, оз. Лемболовское, оз. Кавголовское, оз. Хепоярви, оз. Волюярви, р. Луга, р. Долгая, р. Касколовка, р. Лужина, р. Мертвица, р. Орьевка, р. Россонь, р. Систа, р. Славянка, р. Солка, р. Сума, р. Хаболовка, р. Вуокса, р. Великая, оз. Лидское, оз. Рябова, оз. Нунгоша, оз. Долгомощье, оз. Красногвардейское, оз. Подгорное, оз. Гладышевское, оз. Полянское, оз. Зеленохолмское, оз. Краснофлотское, оз. Хаболово, оз. Бабиносское, оз. Судачье и по берегам Финского залива и Ладожского озера, р. Коваши, р. Ламошка, р. Стрелка, р. Систа, р. Лопухинка, р. Лебяжья, р. Дубенская, р. Воронка, р. Оредеж, р. Суйда, р. Волхов, р. Сясь, р. Паша, р. Свирь, р. Воронетка, р. Рассоха, р. Чаженка, р. Тосна, р. Саблинка, р. Тигода, р. Равань, р. Большая Ижорка, р. Большая Ижора во Всеволожском, Кингисеппском, Выборгском, Ломоносовском, Гатчинском, Волховском и Тосненском районах Ленинградской области, в целях выявления объектов археологического наследия, уточнения сведений о них и

планирования мероприятий по обеспечению их сохранности. Срок действия открытого листа: с 16 декабря 2021 г. по 10 декабря 2022 г.

Исследования проводились во исполнение требований Федерального закона № 73-ФЗ от 25 июня 2002 года «Об объектах культурного наследия (памятниках истории и культуры) народов Российской Федерации».

Границы участка, подлежащего археологическому обследованию, предоставлены ООО «НОВЫЕ ГОРИЗОНТЫ 4». Объемы изыскательских работ определялись исходя из площади земельного участка на основании исходных материалов, представленных Заказчиком работ, с учетом существующих методических рекомендаций. При проведении исследований эксперт опирался на предоставленные ООО «НОВЫЕ ГОРИЗОНТЫ 4» документы, сведения и картографические материалы, а также открытые данные, предоставляемые федеральными и региональными органами власти: Публичная кадастровая карта (<http://pkk5.rosreestr.ru>), Геоинформационная система Ленинградской области (<https://fpd.lenobl.ru/>). В документах, представленных Заказчиком для проведения экспертизы, несоответствий не выявлено.

До начала полевых археологических работ ИИМК РАН были выполнены историко-библиографические изыскания и анализ опубликованных данных по территории, расположенной вблизи земельного участка на предмет наличия объектов археологического наследия и археологической изученности территории. Результаты данных исследований представлены в полном научно-техническом отчете (Прил. 3).

### **История освоения района исследования**

Территория Всеволожского района расположена в юго-восточной части Карельского перешейка между городом Санкт-Петербургом и Ладожским озером. В древности территория района располагалась на Великом водном пути «Из варяг в греки» и сухопутном пути между Русью и Скандинавией. До XVIII века территория современного Всеволожского района входила в Ореховский уезд Корельской половины Водской пятины и делилась на Иванской Куиваской, Воздвиженской Корбоселской и Ильинской Телкужской погосты. С середины XVIII века до 1923 года, территория входила в 3-й и 4-й станы Санкт-Петербургского уезда (западная часть) и 2-й стан Шлиссельбургского уезда (восточная часть), которые в свою очередь делились на Белоостровскую, Вартемякскую, Коркомьякскую, Куйвовозскую, Мушинскую, Осинорощенскую, Полюстровскую, Колтушскую, Лемболовскую, Матокскую, Рябовскую и Токсовскую волости. В 1914 году Санкт-Петербургский уезд был переименован в Петроградский уезд.

В период Невской стадии последнего ледникового периода (примерно 12000 л. н.) ледник распадается на «языки» и тающие ледниковые воды заполняют впадины (Финский залив, Ладожское озеро, Онежское озеро) освобождая рельеф. Современная территория Ленинградской области освободилась ото льда приблизительно 10000 л. н. Форма рельефа характеризуется хорошей сохранностью и относительной молодостью ландшафтных покровов. К началу бореального периода (10000-8000 л. н.) растительный покров стал сплошным и довольно разнообразным с преобладанием сосны и березы, а климат – сухим и теплым.

Человеком территория Ленинградской области начала осваиваться около 10 тысяч лет назад, после отступления ледника. В эпоху мезолита сюда стали проникать племена первобытных охотников и рыболовов.

Начало активного заселения исследуемой территории относится к эпохе неолита. Это стоянки и местонахождения, расположенные по берегам рек и озер. Начало неолитической эпохи на Карельском перешейке соответствует началу голоценового климатического оптимума и максимуму Литориновой трансгрессии, что соответствует времени около 7000 л. н. Возникновение неглубоких заливов и проток между Ладожским озером и морем, а также потепление климата, создали благоприятные для жизни человека условия. К этому периоду относится ранне-неолитическая стоянка Хепоярви (6380-7230 л. н.) на берегу озера Хепоярви. К позднему неолиту относятся стоянки Токсово и Курголово 1, местонахождения Кавголово и Васкелово 1, местонахождения Лемболовское 1-5. Для этого времени характерно наличие гребенчато-ямочной керамики и каменных орудий из сланца и кремня. На территории Карельского перешейка известно небольшое количество памятников эпохи раннего металла (во Всеволожском районе такие памятники пока не обнаружены), что объясняется серьезной перестройкой природной обстановки, в связи с образованием реки Невы и понижением уровня ладожских вод.

В VII–VIII вв. происходит становление центров постоянного населения. Формируется местный рынок, обслуживающий транснациональную торговлю по Волжскому пути. В западно-финскую по облику культуру здесь, в Приладожской Карелии, добавляются общевалтийские элементы, такие как браслеты, фибулы, определенные типы мечей, топоров и копий (Сакса, 2010, С. 67). На исследуемой территории в это время формируется культурная общность корела. Существуют различные версии происхождения корел. Некоторые исследователи, такие как К. А. Нордман, А. С. Жербин, И. П. Шаскольский полагали, что самобытная карельская культура существовала уже в I тыс. н.э. В. И. Равдоникас считал, что предки карел пришли с восточного Приладожья. Д. В. Бубрих называл в числе предков карел племя весь. Х. Киркинен видит в карелах результат взаимодействия чудских и вепсских племён (Кочкуркина С.И 2004).

К концу XIII в. все прибалтийско-финские племена попадают в зависимость от своих могущественных соседей: суоми и хяме — от шведов; карелы, водь, ижора, вепсы и чудь – от новгородцев (Сакса, 2010, С. 142).

До XVIII в., территория современного Всеволожского района, входила в Ореховский уезд, Корельской половины Водской пятины, и делилась на Иванской Куиваской, Воздвиженской, Корбоселской, и Ильинской Телкужской погосты. На протяжении многих веков Карельский перешеек подвергался шведской экспансии. В конце XV в. произошла массовая замена новгородского населения московским, в XVI в. частые военные действия между Московским государством и Швецией, голодные годы, моровые поветрия, хозяйственный кризис, проявившийся в Водской пятине с 1569-1571 гг., привели к запустениям и бегству населения пятины. С 1580-х гг. после завоевания этих территорий Швецией прошла волна нового массового исхода русского православного населения и замены его шведским и финским.

Новая война против Швеции, начатая российским царем Петром 19 августа 1700 г., стала не только борьбой России за выход к Балтийскому морю, но и борьбой за место Великой державы в Северной Европе. Первые удары небольших соединений петровских войск испытали жители Карельского перешейка осенью 1701 г. Шведский город Нотебург пал в октябре 1702 г., а в мае 1703 г. русскими войсками был взят ещё один шведский город – Ниеншанц. В 1721 г. Северная война закончилась Ништадтским миром. Новая граница России на Карельском перешейке была установлена северо-западнее Выборга.

В 1870 г. на Карельском перешейке вступила в строй железная дорога, связавшая Выборг с Санкт-Петербургом. Железнодорожное сообщение привело к быстрому росту новых дачных поселений.

В 1927 г. на территории современного Всеволожского района были образованы три района: Ленинский с райцентром в посёлке Всеволожский, Парголово и Куйвозовский финский национальный район. В 1930 г. Ленинский и Парголово районы вошли в состав вновь образованного Ленинградского Пригородного района с райцентром в Ленинграде. В 1936 г. Ленинградский Пригородный район был расформирован, и на его территории были образованы Всеволожский, Красносельский, Парголово и Слудский районы. Во время Великой Отечественной Войны по территории района проходила «Дорога жизни». 1 января 2006 г. Всеволожский район получил статус муниципального района.

### **Бугры**

**Бугры (фин. Pukra, Pukrankylä)** – посёлок во Всеволожском районе Ленинградской области, административный центр Бугровского сельского поселения. Название населённого пункта Бугры является отражением характерных особенностей ландшафта, образованного группой камовых холмов, возвышающихся над окружающей болотистой местностью. Земли, на которых расположилось

поселение, упоминаются в 1500 году в Писцовой книге Водской пятины, согласно которой были приписаны к Корбосельскому Воздвиженскому погосту Ореховского уезда.

На подобной карте 1855 года нанесена мыза Бугры купца Загамели; обозначены усадебные постройки: рига, сарай, колодезь. Обозначена она и на картах 1860 года и 1885 годов. В 1866-1867 годах временнообязанные крестьяне мызы Бугры выкупили свои земельные наделы у Ф. А. Нелидова и стали собственниками земли (РГИА. Ф. 577. Оп. 35. Д. 1383).

Согласно материалам по статистике народного хозяйства Санкт-Петербургского уезда 1891 года, мыза Бугры площадью 80 десятин принадлежала дворянке М. Р. Трегубовой, мыза была приобретена в 1881 году за 18 000 рублей (Материалы по статистике..., С. 20).

На территории усадьбы был разбит парк, часть которого в посёлке сохранилась до настоящего времени. В парке были проложены каналы, где гости владельца, а затем дачники катались на лодках. Бугровская дорога связывала усадьбу с владением Воронцовых – Мурино.

В XIX – начале XX века Бугры административно относились к Муринской волости 3-го стана Санкт-Петербургского уезда Санкт-Петербургской губернии.

На карте 1914 года Бугры обозначены как небольшой дачный посёлок. В нём тогда действовала одноклассная церковно-приходская школа.

Фактическое возникновение современного посёлка можно отнести к 20-м годам XX века. В начале 1930-х годов на территории Бугров был организован колхоз «Молодой пахарь», председателем которого стал Иван Иванович Рийконен (Ригонен). Колхоз был знаменит: его продукция ежегодно представлялась в Москве на Выставке достижений народного хозяйства. Колхоз имел большой фруктовый сад и пасеку, в довоенный период в нём активно развивали животноводство.

Во время Великой Отечественной войны в Буграх размещалась женская стрелковая бригада 472-го отдельного Краснознамённого радиодивизиона, участвовавшая в обороне Ленинграда. Девушки-радистки предупреждали о налётах вражеской авиации на блокадный город. В парке сохранилась землянка, откуда радистки вели наблюдение за подлётом бомбардировщиков к северной окраине города. В этой землянке при бомбёжке погибли две девушки-радистки.

К 1997 году в посёлке Бугры проживали 3938 человек. С 2010-годов, на территории Бугров ведётся активное массовое жилищное строительство, из-за чего население растёт быстрыми темпами. Новые жилые комплексы размещаются на бывших колхозных полях.

### **Анализ картографического материала**

Первые картографические данные о заселении территории Приневья отражаются в шведских картах XVII – начала XVIII вв. На плане Бергенгейма 1676 г. не отмечено поселений на территории исследуемого участка.

На семитопографической карте окружности С.Петербурга и Карельского перешейка автора майора Теслева ситуация на территории обследования не меняется. Поселений и построек рядом не фиксируется.

На карте окрестностей Санкт-Петербурга, составленной военными топографами под руководством Шуберта, отражена местность окрестностей Петербурга с 1846 по 1919 гг. По карте видно, что на участке обследования находились сторожни деревни Большие Лаврики.

Согласно карте РККА на территории от Ленинграда (Санкт-Петербурга) и местности к северу и востоку до города Великого Новгорода 1941 года издания и состоянием местности на 1931-1937 гг. участок обследования расположен к юго-западу от деревни Большие Лаврики.

На спутниковом снимке города Ленинграда и его окрестностей 24 июля 1980 года видно, что территория не освоена, участок обследования расположен на пахотных полях.

### **Объекты археологического наследия, наиболее близко расположенные к участкам производства работ**

Непосредственно на участках производства работ известные археологические объекты отсутствуют. Наиболее близкими для обследуемого участка являются археологические памятники, расположенные в районе пос. Токсово, а именно: стоянка Хепоярви, стоянка Токсово, местонахождение Кавголово, стоянка Курголово 1 и селище Морье.

**Стоянка Хепоярви.** Памятник расположен в 3 км к востоку от станции Кавголово, в 0,8 км к востоку от северо-восточной окраины п. Токсово, на северном берегу оз. Хепоярви, на узком мысу на высоте 2 - 5 м над уровнем воды (Лапшин, 1995; Герасимов, Лисицын, Тимофеев, 2003; Верещагина, 2003). Поселение было открыто в 1978 г. учащимися археологического кружка под руководством преподавателя В.М. Соколова. В том же году памятник исследован И.В. Верещагиной. На площади раскопа в 124 кв. м раскрыты 3 очага, сложенные из камней. Культурный слой – гумусированный бурый песок мощностью до 0.4 м, залегающий на большей части площади непосредственно под дерном. Находки – скребки на отщепах, ножевидные пластины, пилки, резцы, острия, наконечник стрелы, тесло, топорики, отщепы, точильные и шлифовальные плитки, изготовленные, в основном, из кварца, а также из кремня, сланца, песчаника, кварцита. Керамика представлена культурой сперрингс, нарвского типа и

гребенчато-ямочной. Относится к раннему и развитому неолиту (Верещагина, 2003. С. 140-153). Расстояние до участка обследования – 14,7 км.

**Местонахождение Хепоярви.** Памятник выявлен в 2007 г. С.С. Макаровым, при обследовании земельного участка общей площадью 109,4 га Учебного центра Военного института физической культуры (Макаров, 2007). В процессе визуального обследования западного берега оз. Хепоярви, у обреза воды было обнаружено местонахождение кварцевых артефактов, среди которых представлен один нуклеус и семь кварцевых отщепов, относящихся к эпохе камня (неолитическому времени). Для проверки наличия культурного слоя на береговых террасах были заложены 3 шурфа, размерами 1x1 м. В шурфах культурный слой и артефакты обнаружены не были. Расстояние до участка обследования – 12,2 км.

**Стоянка Токсово.** Памятник открыт в 1926 г. Л.А. Динцесом и С.Н. Замятниным. На двух песчаных отмелях южного берега Кавголового озера, протяженностью 13 метров, ими были собраны материалы неолитического времени. Находки состояли из мелких отщепов и осколков кремня и гранита, кусков, побывавших в огне валунов (вероятно, очажных) и более 200 фрагментов ямочно-гребенчатой керамики (Динцес, 1929). В 1930 и 1934 гг., Н.Н. Тихановой и, затем, Г.П. Сосновским также произведен поверхностный сбор находок, коллекции которых поступили в МАЭ (Гурина, 1961. С. 438). В 1978 г. на стоянке сбор подъемного материала произведен археологической экспедицией Ленинградского дворца пионеров под руководством А.В. Виноградова (Виноградов, 1978. Л. 2). Разведками было установлено, что культурный слой, уходящий в озеро, сильно размывается, находки переотложены. Раскопки на памятнике не производились. Стоянка фиксируется по подъемному материалу, собранному в прибрежной полосе шириной около 3 м на расстоянии 0,1 км к западу от ручья, вытекающего из озера и впадающего в р. Охта (Лапшин, 1995. С. 174-175). Расстояние до участка обследования – 11,1 км.

**Местонахождение Кавголово.** Памятник расположен на восточном берегу Кавголового озера на уровне воды. Первые сборы подъемного материала произвел краевед В.М. Соколов в 1960-х гг. (Герасимов, Лисицын, Тимофеев, 2003. С.8). В 1984 г. В.И. Тимофеевым «на северном» (?) «берегу Кавголового озера, близ железнодорожной станции, в северной части пляжа, на уровне уреза воды» найдены разрозненные находки кварцевых орудий, в том числе кварцевый скребок на отщепе, «скребок кольского типа», массивный отщеп кварца. Датируется неолитом-ранним металлом (Тимофеев, 1984. Л. 32). Расстояние до участка обследования – 11,5 км.

**Стоянка Курголово 1.** Памятник выявлен в 2008 г. С.Н. Лисицыным в рамках археологической экспертизы землеотвода под строительство многофункционального спортивного комплекса «Токсово» между озерами Хепоярви

и Курголовское севернее поселка Токсово, проводимой ЗАО «ЭНОТ» (Лисицын, 2008). У парковочной стоянки, был осмотрен склон террасы (высотой 70-75 м над уровнем моря), подрезанный дорогой. Расстояние до участка обследования – 13,2 км.

В осыпи склона были найдены фрагменты керамики и кальцинированные кости. Проведенная здесь зачистка показала следующую стратиграфию: под слоем дерна и подзола, мощностью 5-10 см залегает слой интенсивно-красного песка толщиной около 20 см, который подстилается светло-желтым песком. Находки были приурочены к слою красного песка. Распространение этого слоя было прослежено около 100 м по направлению к озеру и на 20-30 м к северу от грунтовой дороги. В сторону озера распространение слоя обрывается на краю срезанной бульдозером парковочной площадки, очевидно, уничтожившей основную площадь древнего поселения. Обнаруженные фрагменты керамики относятся к периоду позднего неолита (2500-1500 лет до н.э.). На вершине холма были заложены рекогносцировочные шурфы. Культурный слой в них не зафиксирован.

В 2009 г. С.Н. Лисицыным и Д.В. Герасимовым были уточнены границы поселения и площадь археологического вскрытия памятника, составившая 250 кв.м. В том же году ЗАО «ЭНОТ» были разработаны меры по сохранению памятника («ЭНОТ», 2009).

Таким образом, на основании анализа картографического материала, архивных и литературных источников, были сделаны следующие выводы:

- В ходе архивно-библиографических исследований установлено, что непосредственно на территории исследуемого участка объекты археологического наследия ранее не фиксировались.
- Известные памятники археологии находятся на значительном удалении (не менее 11,1 км) и не попадают в зону проектируемого объекта.
- Согласно историческим картам, застройка на территории исследуемого участка появляется только во второй половине XX в., до этого момента исследуемая территория была не освоена.
- Несмотря на то, что в непосредственной близости от участка проектируемого объекта неизвестно исторических поселений, данная территория находилась в зоне хозяйственной деятельности человека как минимум с начала XVIII века.

Полевые археологические работы на участке обследования проводились в соответствии с методическими указаниями и требованиями «Положения о порядке проведения археологических полевых работ и составления научной отчетной



документации», утвержденного постановлением Бюро Отделения историко-филологических наук Российской академии наук №15 от 12 апреля 2023 г.

В рамках работ по проведению научного обследования (археологическая разведка) земельного участка в границах участка проектирования объекта «Объект начального и среднего общего образования на 1383 места» по адресу: Ленинградская область Всеволожский район, Бугровское сельское поселение, пос. Бугры, массив «Центральное», кад. № 47:07:0713003:914, проводилось визуальное обследование объекта и закладка археологических шурфов.

Натурные полевые исследования проводились в виде осуществления пеших маршрутов и закладки археологических шурфов. Вся исследуемая площадь была разбита на неравные квадраты со сторонами не более 20 метров и пройдена пешими маршрутами по линии сетки квадратов. Все участки детально фиксировались (фото, описание, привязка к карте). При прохождении маршрутов с целью обнаружения выходов культурного слоя и артефактов осматривались встречающиеся обнажения грунта естественного и антропогенного происхождения.

На перспективных для обнаружения памятников археологии участках производилась закладка шурфов, ориентированных по сторонам света, направленных на поиск культурного слоя и древних артефактов. Количество и места расположения шурфов были обусловлены геоморфологическим состоянием местности и степенью освоенности обследуемой территории, и определялось с таким расчетом, чтобы обеспечить полное выявление и определение границ всех объектов археологического наследия, попадающих в пределы обследуемых земельного участка, с учетом историко-библиографических изысканий и существующих методических рекомендаций 1 шурф на 1 га.

Всего в границах обследования для выявления объектов археологического наследия было заложено 3 шурфа размерами 2x2 м, общей площадью 12 кв. м.

Разборка грунта в процессе шурфовки производилась вручную по стратиграфическим слоям с разнородными культурными прослойками и соответствующим им общим планиграфическим горизонтам фиксации. Для выявления структуры плотных поверхностей и удаления грунта в стесненных условиях при расчистке использовались щетки, кисти и совки. Глубина шурфов включала всю толщу напластований, осуществлялась контрольная прокопка верхней части археологически стерильного слоя, подстилающего почвенный горизонт (материка). Проводилась полная фотографическая фиксация обнаруженных объектов, а также всего процесса шурфовочных работ. Все шурфы по окончании работ были засыпаны, почвенное и дерновое покрытие восстановлено

Все разведочные шурфы, документировались, в том числе фотографически, и фиксировались дневниковыми записями. При фиксации находок и объектов в культурном слое, вычерчивании планов горизонтов снятия, профилей бортов

шурфов, и их разрезов, использовалась разработанная в ИИМК РАН в 2010 г. методика электронной фиксации и совмещённый с ней программный комплекс. Чертежи планов и стратиграфических профилей были выполнены при помощи системы автоматизированного проектирования и черчения (САПР) с использованием методов фотограмметрии. Все высотные отметки на планах и разрезах представлены в Балтийской системе высот (далее БС).

Для картирования рекогносцировочных шурфов, выявленных объектов и общевидовых фотографий ландшафтной ситуации использованы имеющиеся в распоряжении экспедиции растровые карты масштаба 1:50000 и 1:100000 в формате JPG, а также топографический план масштаба 1:500 в формате DWG, предоставленный заказчиком. Привязка шурфов на участке землеотвода к системе мировых координат произведена с помощью портативных приборов глобального позиционирования Garmin MONTANA. Географические координаты (широта, долгота), определенные в зависимости от внешних условий приема с точностью 5-20 м с помощью встроенных в геоинформационную систему QGIS программных алгоритмов переведены в местную систему координат МСК-47 (зона 2).

Основные этапы работ фиксировались с помощью цифровых фотоаппаратов с разрешением не менее 5 Мрх. Для указания масштаба и ориентации по сторонам света при фотографировании использовался набор телескопических реек длиной 4 м с сантиметровыми делениями, двухцветная стрелка «север».

Участок обследования, площадью 2,9 га расположен на территории Бугровского сельского поселения, во Всеволожском районе Ленинградской области. Бугровское сельское поселение расположено непосредственно на границе Всеволожского района с Санкт-Петербургом. С севера участок граничит с ул. Тихая. С севера и запада к участку обследования прилегает промышленная зона. С востока к участку прилегают обрабатываемые поля.

Участок обследования находится на ранее обрабатывавшемся поле. По всей площади участка сохранились мелиоративные каналы. В данный момент территория участка обследования не эксплуатируется. Капитальные и временные строения отсутствуют. Восточная часть площади участка обследования частично заболочена. Местоположение археологических шурфов выбиралось исходя из двух вышеописанных факторов. Всего в ходе работ было заложено три шурфа размерами 2х2 м с целью выявления культурного слоя на территории обследования. Разборка культурных напластований проводилась до уровня фиксации подстилающих геологических слоев (материковой поверхности). Максимальная глубина исследований – 65 см. Глубина шурфов считалась от реперной точки, принятой за условный ноль (отмечен на плане). Были зафиксированы: планиграфия, разрезы стенок шурфа и прослежена следующая стратиграфия напластований:

**Шурф № 1** заложен в северной части исследуемого участка. Дневная поверхность шурфа представлена дерном. Фактические размеры шурфа – 2,0 x 2,0 метра.

Стратиграфия шурфа №1 (северная стенка):

1. Дерново-почвенный слой: мощность 3-5 см.
2. Темно-коричневая супесь: мощность 15-25 см.
3. Светло-коричневый суглинок (материк).

В северо-восточном углу шурфа был сделан контрольный прокоп 35x35 см, глубиной 25 см.

Культурный слой отсутствует.

**Шурф № 2** заложен в центральной части исследуемого участка. Дневная поверхность шурфа представлена дерном.

Фактические размеры шурфа – 2,0 x 2,0 метра.

Стратиграфия шурфа № 2 (северная стенка):

1. Дерново-почвенный слой: мощность 2-6 см.
2. Темно-коричневая супесь: мощность 10-16 см.
3. Светло-коричневый суглинок (материк).

Культурный слой отсутствует.

**Шурф № 3** заложен в южной части исследуемого участка. Дневная поверхность шурфа представлена дерном.

Фактические размеры шурфа – 2,0 x 2,0 метра.

Стратиграфия шурфа №3 (северная стенка):

1. Дерново-почвенный слой: мощность 2-6 см.
2. Темно-коричневая супесь: мощность 10-16 см.
3. Светло-коричневый суглинок (материк).

Культурный слой отсутствует.

По результатам проведенных работ можно сделать следующие выводы:

Значимый культурный слой в ходе археологических земляных работ не зафиксирован, скрытые архитектурные конструкции и объекты, обладающие признаками археологического объекта культурного наследия, не обнаружены.

В результате проведенного археологического обследования земельного участка в границах участка проектирования объекта «Объект начального и среднего общего образования на 1383 места» по адресу: Ленинградская область Всеволожский район, Бугровское сельское поселение, пос. Бугры, массив «Центральное», кад. № 47:07:0713003:914, зафиксировано отсутствие остатков наземных древних сооружений, артефактов, имеющих историко-культурную ценность, культурного слоя или иных следов пребывания здесь человека в древности, которые можно было бы отнести к объектам археологического наследия.

Результаты проведенных в рамках государственной историко-культурной экспертизы археологических полевых работ отражены в полном научно-техническом отчете (Прил. 3).

### **Обоснования вывода экспертизы**

1. В соответствии с заключением уполномоченного органа охраны объектов культурного наследия (письмо Комитета по сохранению культурного наследия Ленинградской области № ИСХ-4230/2021 от 19.07.2021 г.), в границах участка проектирования объекта **отсутствуют** объекты культурного наследия, включенные в единый государственный реестр объектов культурного наследия (памятников истории и культуры) народов Российской Федерации, выявленные объекты культурного наследия. Участок проектирования расположен вне границ зон охраны, защитных зон объектов культурного наследия.

Сведениями об отсутствии на участке проектирования объектов археологического наследия и объектов, обладающих признаками объекта культурного наследия (в т.ч. археологического), Комитет **не располагает**.

2. Согласно проведенным историко-архивным исследованиям на территории земельного участка в границах участка проектирования объекта «Объект начального и среднего общего образования на 1383 места» по адресу: Ленинградская область Всеволожский район, Бугровское сельское поселение, пос. Бугры, массив «Центральное», кад. № 47:07:0713003:914, объекты, которые можно было бы отнести к объектам археологического наследия, **отсутствуют**.

3. В соответствии со статьей 45-1 Федерального закона от 25.06.2002 г. №73-ФЗ «Об объектах культурного наследия (памятниках истории и культуры) народов Российской Федерации» на территории земельного участка в границах участка проектирования объекта «Объект начального и среднего общего образования на 1383 места» по адресу: Ленинградская область Всеволожский район, Бугровское сельское поселение, пос. Бугры, массив «Центральное», кад. № 47:07:0713003:914, проведены археологические полевые работы в форме археологической разведки. Работы выполнены в соответствии с методическими указаниями и требованиями «Положения о порядке проведения археологических полевых работ и составления научной отчетной документации», утвержденного постановлением Бюро Отделения историко-филологических наук Российской академии наук №15 от 12 апреля 2023 г. и иных нормативно-правовых актов в сфере охраны объектов культурного наследия и хорошо документированы. Результаты обследования отражены в полном научно-техническом отчете. В ходе проведенных в рамках государственной историко-культурной экспертизы археологических полевых работ объектов археологического наследия **не обнаружено**.

4. Представленные материалы исчерпывающие и доказывают археологическую изученность земельного участка в границах участка проектирования объекта «Объект начального и среднего общего образования на 1383 места» по адресу: Ленинградская область Всеволожский район, Бугровское сельское поселение, пос. Бугры, массив «Центральное», кад. № 47:07:0713003:914.

### **Вывод экспертизы**

**Экспертом сделан вывод о возможности (положительное заключение) проведения земляных, строительных, мелиоративных и (или) хозяйственных работ, предусмотренных статьей 25 Лесного кодекса Российской Федерации работ по использованию лесов и иных работ на земельном участке в границах участка проектирования объекта «Объект начального и среднего общего образования на 1383 места» по адресу: Ленинградская область Всеволожский район, Бугровское сельское поселение, пос. Бугры, массив «Центральное», кад. № 47:07:0713003:914 в связи с отсутствием выявленных объектов археологического наследия на указанном земельном участке, подлежащем воздействию земляных, строительных, мелиоративных и (или) хозяйственных работ, предусмотренных статьей 25 Лесного кодекса Российской Федерации работ по использованию лесов и иных работ.**

#### *Перечень приложений к экспертизе:*

*Приложение 1* Копия Договора № 914-21 от 25 января 2023 года между ИИМК РАН и Заказчиком, копия оферты № И-2346-НГ4 от 01 декабря 2022 года, копия акцепта № 14102/33.1-215.2.1 – 1110/1 от 02.12.2022.

*Приложение 2* Копия письма Комитета по сохранению культурного наследия Ленинградской области № ИСХ-4230/2021 от 19.07.2021 г.

*Приложение 3* Копия Полного научно-технического отчета о выполнении научно-исследовательских археологических работ в виде историко-культурного научного археологического обследования (разведки) с целью проведения государственной историко-культурной экспертизы земельного участка в границах участка проектирования объекта «Объект начального и среднего общего образования на 1383 места» по адресу: Ленинградская область Всеволожский район, Бугровское сельское поселение, пос. Бугры, массив «Центральное», кад. № 47:07:0713003:914.

*Приложение 4* Схема расположения земельного участка на кадастровой карте территории.

- Приложение 5* Копия градостроительного плана земельного участка № РФ-47-4-04-2-02-2022-0567.
- Приложение 6* Копия Выписки из Единого государственного реестра недвижимости об основных характеристиках и зарегистрированных правах на объект недвижимости с КН 47:07:0713003:914.
- Приложение 7* Копия справки № 14102/33 – 125.5-20 от 30.05.2023 г.
- Приложение 8* Копия доверенности № 14102/33-161.5-5 от 09 января 2023 г.
- Приложение 9* Сведения об экспертах.
- Приложение 10* Выдержки из приказа № 997 от 17.07.2019 г. «Об утверждении статуса аттестованного эксперта по проведению государственной историко-культурной экспертизы».
- Приложение 11* Выдержки из приказа № 1537 от 17.09.2021 г. «Об утверждении статуса аттестованного эксперта по проведению государственной историко-культурной экспертизы».
- Приложение 12* Выдержки из приказа № 1668 от 11.10.2021 г. «Об утверждении статуса аттестованного эксперта по проведению государственной историко-культурной экспертизы».
- Приложение 13* Выдержки из приказа № 235 от 01.03.2022 г. «Об утверждении статуса аттестованного эксперта по проведению государственной историко-культурной экспертизы».

**Эксперт Субботин А.В.**

**Руководитель археологических исследований Поляков А.В.**

«30» мая 2023 г.

*Документ подписан усиленными квалифицированными электронными подписями в соответствии с п. 22 Положения о Государственной историко-культурной экспертизе, утвержденного постановлением Правительства от 15 июля 2009 г. № 569*

*Приложение 1*

**Копия Договора № 914-21 от 25 января 2023 года  
между ИИМК РАН и Заказчиком, копия оферты  
№ И-2346-НГ4 от 01 декабря 2022 года, копия  
акцепта № 14102/33.1-215.2.1 – 1110/1 от 02.12.2022**

г. Санкт-Петербург

25 января 2023 года

Общество с ограниченной ответственностью "НОВЫЕ ГОРИЗОНТЫ 4" (ООО "НОВЫЕ ГОРИЗОНТЫ 4") в лице генерального директора Поповченко Якова Валерьевича, действующего на основании Устава, именуемое в дальнейшем «Заказчик», с одной стороны, и

Федеральное государственное бюджетное учреждение науки Институт истории материальной культуры Российской академии наук (ИИМК РАН), в лице заместителя директора Соловьевой Натальи Фёдоровны, действующего на основании Доверенности №14102/33-161.5-5 от 09.01.2023 г., именуемое в дальнейшем «Исполнитель», с другой стороны, далее совместно именуемые «Стороны», заключили настоящий договор о нижеследующем:

## 1. ПРЕДМЕТ ДОГОВОРА

1.1. Исполнитель осуществляет проведение научно-исследовательских работ в виде археологических разведок и подготовку акта государственной историко-культурной экспертизы (далее - Работы) земельного участка в границах участка проектирования объекта "Объект начального и среднего общего образования на 1383 места" по адресу: Ленинградская область Всеволожский район, Бугровское сельское поселение, пос. Бугры, массив "Центральное", кад. №47:07:0713003:914 (далее – Объект).

1.2. Заказчик создает надлежащие условия для выполнения Работ, принимает и оплачивает их в порядке и на условиях, предусмотренных настоящим договором.

1.3. Уполномоченным представителем по исполнению Договора со стороны Заказчика является Соколова Елена Юрьевна (e-mail: SokolovaEJu@cds.spb.ru, тел. +7-921-925-51-66)/

1.4. Уполномоченным представителем по исполнению Договора со стороны Исполнителя является Кузнецова Александра Андреевна (e-mail: ras@archeo.ru, тел.: 8 (812) 571-6796 (доб. 302)).

## 2. СРОКИ ВЫПОЛНЕНИЯ РАБОТ

2.1. Начальный и конечный сроки выполнения Работ, а также сроки завершения отдельных этапов Работ по договору определяются в Приложении №2.

## 3. ОБЯЗАТЕЛЬСТВА СТОРОН

### 3.1. Исполнитель обязуется:

3.1.1. Выполнять Работы самостоятельно или с привлечением за счет Исполнителя третьих лиц в соответствии с Договором и Приложениями, являющимися неотъемлемой частью настоящего договора, и передать Заказчику результаты Работ в соответствии с Приложением №1 в срок, предусмотренный в Приложении №2.

3.1.2. Своими силами и за свой счет устранять допущенные по его вине нарушения требований Приложения №1.

3.1.3. Незамедлительно информировать Заказчика о невозможности получить результаты Работ или нецелесообразности продолжения Работ или/и о выявлении обстоятельств, требующих изменения объемов и сроков Работ по Договору.

3.1.4. Незамедлительно информировать Заказчика и орган охраны памятников истории и культуры субъекта РФ в сроки и порядке, установленные действующим законодательством, о выявлении в ходе Работ объекта археологического наследия или объекта, обладающего признаками объекта культурного наследия, либо о невозможности определения наличия или отсутствия объектов археологического наследия в связи с состоянием грунта на обследуемом земельном участке.



3.1.5. Передать Заказчику результат работ как объект интеллектуальной собственности на праве простой неисключительной лицензии в целях разработки проектной документации и иных целей, не связанных с получением прибыли. Стоимость исключительных прав учтена в стоимости Работ.

3.1.6. Выполнять иные обязанности, предусмотренные настоящим договором.

### 3.2. Заказчик обязуется:

3.2.1. В течение 5 рабочих дней с даты заключения настоящего договора предоставить Исполнителю надлежащую информацию об Объекте согласно Приложению №4. Предоставить на момент заключения Договора схему размещения Объекта (в формате .dwg с топосновой).

3.2.2. Обеспечить доступ сотрудников Исполнителя на Объект, в том числе иметь разрешение на право проведения земляных работ на свое имя как производителя работ<sup>1</sup> и иные, необходимые для производства Работ, разрешения на Объекте и представить их копии Исполнителю, произвести и обеспечить благоустройство территории Работ, в том числе в случае издания предписаний органов государственной власти в отношении Объекта.

3.2.3 В случае отсутствия разрешений, указанных в п. 3.2.2, Заказчик несет ответственность за проведение Работ без полученных им разрешений и возмещает убытки, соразмерные штрафам, наложенным на Исполнителя или лиц, состоящих с ним в трудовых отношениях в случае привлечения Исполнителя или привлечения лиц, состоящих с ним в трудовых отношениях, или привлечения третьих лиц, привлеченных к проведению Работ, к административной или иной ответственности.

При возникновении конфликтов с органами государственной власти Исполнитель незамедлительно извещает об этом Заказчика, в том числе путем направления извещения по электронной почте или телефону и приостанавливает работы до уведомления Заказчиком Исполнителя о получении Заказчиком разрешений, указанных в п. 3.2.2. и предоставления Исполнителю копий соответствующих разрешений.

3.2.4. В случае получения информации от Исполнителя, предусмотренной пунктом 3.1.4. настоящего договора проинформировать орган охраны памятников истории и культуры субъекта РФ.

3.2.5. Принять результаты выполненных Работ и оплатить их согласно условиям Договора.

3.2.6. Использовать результаты работ как объект интеллектуальной собственности в соответствии с действующим законодательством.

3.2.7. Выполнять иные обязанности, предусмотренные настоящим договором.

3.2.8. Подготовить Объект для производства Работ: освободить Объект от строительного мусора, строительной техники и иного движимого имущества, отработанного грунта, отвалов. В ходе Работ обеспечить снятие техногенного слоя (в частности асфальта, бетона) и обеспечить отсутствие опасных для жизни и здоровья сотрудников Исполнителя элементов (в т.ч. взрывоопасных). Предоставить обеспечение соответствия требованиям, установленным в Положении (п. 3.5. Технического задания (Приложение №1)) в части температурного режима, освещения и отсутствия снежного покрова.

## 4. ПРАВА СТОРОН

### 4.1. Исполнитель имеет право:

4.1.1. Самостоятельно формировать временный научный творческий коллектив для выполнения Работ по договору.

4.1.2. Самостоятельно определять и выбирать источниковедческую и справочную

<sup>1</sup> В рамках настоящего договора: для Санкт-Петербурга – Ордер ГАТИ (в соответствии с Правилами благоустройства территории Санкт-Петербурга в части, касающейся правил производства земляных, ремонтных и отдельных работ, связанных с благоустройством территории Санкт-Петербурга (утв. Постановлением Правительства Санкт-Петербурга №875 от 06 октября 2016 г.), для иных субъектов РФ – разрешения на право проведения земляных работ в соответствии с актами органов местного самоуправления.



литературу по Объекту.

4.1.3. Определять методику археологических исследований согласно ведомственным инструкциям и положениям Российской академии наук и Министерства культуры РФ, если иное не предусмотрено действующим законодательством.

4.1.4. Использовать результат работ как правообладатель в соответствии со ст. 1270 ГК РФ.

4.1.5. Осуществлять иные права, предусмотренные настоящим договором.

4.1.6. Приостановить Работы, если неисполнение Заказчиком обязательств по Договору препятствует исполнению обязательств Исполнителя до момента исполнения обязательств Заказчиком.

4.1.7. Отказаться от исполнения договора в соответствии с гражданским Законодательством.

4.1.8. Передать информацию в орган охраны памятников истории и культуры субъекта РФ в случае обнаружения невозможности исполнения обязательств и достижения целей работ, предусмотренных абз. 9 ст. 28. Федерального закона №73-ФЗ от 25 июня 2002 г. «Об объектах культурного наследия (памятниках истории и культуры) народов Российской Федерации», ввиду нарушения грунтового, почвенного слоя, в том числе произведенного путем применения техники.

#### **4.2. Заказчик имеет право:**

4.2.1. Проверять ход и качество выполнения Работ в присутствии представителя Исполнителя, не вмешиваясь в его деятельность.

4.2.2. Осуществлять контроль исполнения обязательств Исполнителем по настоящему договору, в том числе путем получения информации от Исполнителя в виде пояснительной записки по письменному запросу Заказчика.

4.2.3. Требовать от Исполнителя соблюдение правил техники безопасности и соблюдения правил поведения на Объекте.

4.2.4. Требовать устранения допущенных Исполнителем нарушений требований Приложения №1 в согласованные с Исполнителем сроки.

4.2.5. Выдавать разрешения на посещение Объекта по приглашению Исполнителя третьим лицам.

4.2.6. Осуществлять иные права, предусмотренные настоящим договором.

4.2.7. Приостановить выполнение Работ по договору и обратиться в орган охраны памятников истории и культуры для получения предписания в отношении вновь выявленных объектов.

### **5. УВЕДОМЛЕНИЯ СТОРОН**

5.1. Стороны обязуются уведомлять друг друга обо всех существенных обстоятельствах, имеющих отношение к реализации настоящего Договора, посредством электронной почты, указанной в Разделе 15 или в п. 1.3. Договора, в течение 3 (трех) часов с момента получения соответствующей информации, независимо от необходимости направить письменное уведомление, как указано ниже.

Вся корреспонденция в рамках настоящего Договора считается совершенной в надлежащей форме, если она направлена способом, позволяющим установить факт доставки (в т.ч. заказным письмом с уведомлением о вручении, курьерской службой или лично) по адресам, указанным в Договоре.

5.2. При изменении наименования, адреса, банковских реквизитов или реорганизации Стороны информируют друг друга об этом в письменном виде в течение 5 рабочих дней с даты, произошедших изменений.

### **6. ЦЕНА РАБОТ И ПОРЯДОК РАСЧЕТОВ**

6.2. Заказчик обязан оплатить авансовые платежи в соответствии с Графиком финансирования работ (Приложение №5):

6.2.1. Первый авансовый платеж выплачивается в течение 7 календарных дней с даты заключения договора.

6.2.2. Второй авансовый платеж выплачивается в течение 7 календарных дней с даты окончания первого этапа работ.

6.2.3. Аванс зачитывается в стоимость каждого этапа в соответствии с Графиком финансирования (Приложение №5) в 100% объеме.

6.3. Заказчик обязан оплатить Работы в течение 7 календарных дней с даты завершения соответствующего этапа работ в соответствии с Графиком финансирования работ (Приложение №5).

6.4. Обязательства Заказчика по осуществлению платежа считаются выполненными в момент зачисления денежных средств на расчетный счет Исполнителя.

6.5. Изменение стоимости Работ производится путем внесения изменений в договор и заключения Сторонами дополнительного соглашения к настоящему договору.

6.6. К настоящему договору не применяются условия ст. 823 Гражданского кодекса РФ о коммерческом кредите.

## 7. ПОРЯДОК СДАЧИ И ПРИЕМКИ РАБОТ

7.1. Результатом выполнения Работ по договору являются выполненные Работы, подтверждаемые Актами выполненных работ в 2-х экземплярах (1 - для Заказчика, 1 - для Исполнителя) и отчетной документацией в соответствии с Техническим заданием (Приложение №1) и Календарным планом (Приложение №2).

Дополнительные экземпляры результата работ передаются Заказчику по его письменному запросу за дополнительную плату по счету Исполнителя.

7.1.1. Альтернативно, в случае обнаружения обстоятельств, предусмотренных п. 4.1.8. Договора, Исполнитель вправе по своему усмотрению предоставить в качестве отчетной документации акт с описанием фиксации разрушений. Указанный в данном пункте акт подлежит оплате Заказчиком в размере 50% от суммы научно-исследовательских археологических работ, указанных в п. 6.1. Договора

7.1.2. Приемка работ в случае, предусмотренном п. 7.1.1. Договора, проводится в соответствии с настоящим разделом с учетом отчетной документации, указанной в п. 7.1.1.

7.2. Отчетная документация предоставляется Заказчику по окончании всего объема работ в сроки и составе, указанные в Календарном плане (Приложение №2).

7.3. Приемка работ по каждому этапу производится в следующем порядке:  
7.3.1. Заказчик в течение 5 (пяти) календарных дней со дня получения отчетной документации и Актов выполненных работ обязан передать Исполнителю подписанные Акты выполненных работ или мотивированный отказ от подписания.

7.3.2. Отказ от приемки Заказчиком Работ считается мотивированным при составлении Заказчиком акта с перечнем необходимых доработок и сроков их выполнения, в соответствии с которым Исполнитель дорабатывает Документацию за свой счет и передает ее Заказчику согласно настоящему разделу Договора.

Исполнитель обязан в течение 10 рабочих дней принять мотивированный отказ и исправить результат работ, либо отказаться от исполнения доработок по мотивированному отказу путем направления ответного информационного письма. Срок для рассмотрения мотивированного отказа или направления возражений на него составляет 10 рабочих дней и не включается в срок выполнения работ по Договору.

Исполнитель оставляет за собой право неудовлетворения требований Заказчика в



случае их необоснованности и/или несоответствия законодательства и/или нарушения договорных обязательств и/или в случае, если требования нарушают принципы проведения государственной историко-культурной экспертизы, установленные законодательством.

7.3.3. В случае если в течение 5 (пяти) календарных дней со дня получения отчетной документации и Актов выполненных работ, Заказчиком не будет подписан и передан Исполнителю Акт выполненных работ или мотивированный отказ от его подписания, то работы по соответствующему этапу считаются принятыми Заказчиком без замечаний и подлежат оплате в порядке, предусмотренном разделом 3 настоящего Договора.

7.3.4. В случае поступления замечаний от согласующих и контролирующих органов государственной власти после подписания акта выполненных Работ, Исполнитель обязан устранить данные замечания за свой счет в случае наличия вины Исполнителя.

7.4. В случае, если Заказчик повторно не примет отчетную документацию, Исполнитель вправе обратиться в орган охраны памятников истории и культуры субъекта РФ для принятия решения, которое является окончательным для Сторон по договору.

7.5. В случае досрочного выполнения Исполнителем Работ Заказчик обязуется досрочно принять и оплатить Работы в порядке, предусмотренном Договором.

## 8. ОТВЕТСТВЕННОСТЬ СТОРОН

8.1. За неисполнение или ненадлежащее исполнение настоящего договора Стороны несут ответственность, предусмотренную действующим законодательством Российской Федерации и настоящим договором.

8.2. Исполнитель и Заказчик несут полную ответственность за действия третьих лиц, привлекаемых ими для исполнения настоящего договора.

8.3. Сторона несет ответственность перед другой Стороной за нарушение настоящего договора, если не докажет, что такое нарушение произошло не по ее вине.

8.4. Исполнитель не несет ответственности за предоставленные Заказчиком документы и информацию, содержащуюся в них.

8.5. В случае просрочки оплаты Заказчиком любого платежа, включая авансовый, предусмотренного условиями настоящего договора, Заказчик обязан уплатить Исполнителю неустойку в размере 0,1% от цены Договора за каждый день просрочки исполнения обязательства.

8.6. За просрочку исполнения своих обязательств по настоящему договору Исполнитель несет ответственность в виде неустойки в размере 0,1% от цены Договора за каждый день просрочки исполнения обязательства.

8.7. В случаях, предусмотренных пунктами 3.2.2, 3.2.3, 4.1.6. а также неисполнения обязательств, предусмотренных п. 3.2.1. настоящего договора, Исполнитель не несет ответственности за нарушение промежуточных сроков выполнения Работ и конечного срока выполнения Работ.

## 9. ОБСТОЯТЕЛЬСТВА НЕПРЕОДОЛИМОЙ СИЛЫ

9.1. Сторона не несет ответственности за неисполнение какого-либо из своих обязательств, если она докажет, что обязательство не было исполнено в результате препятствия, находящегося вне ее контроля, что от нее нельзя было на разумных основаниях ожидать принятия во внимание данного препятствия или его последствий для исполнения договора в момент заключения Договора и что она не могла разумно избежать или преодолеть такое препятствие или, по меньшей мере, его последствий.

К обстоятельствам непреодолимой силы относятся: вооруженные конфликты, беспорядки, эпидемии, землетрясения, наводнения, акты органов государственной власти, непосредственно затрагивающие исполнение настоящего договора, и другие события, которые компетентный орган объявит случаями непреодолимой силы.

9.2. Сторона, подвергшаяся действию таких обстоятельств, обязана немедленно в письменном виде уведомить другую Сторону о возникновении, виде и возможной продолжительности действия соответствующих обстоятельств, а также предоставить другой



стороне по договору подтверждение компетентного органа о возникновении и действии указанных обстоятельств непреодолимой силы на исполнение договора. Если сторона не сообщит о наступлении обстоятельств непреодолимой силы и не представит подтверждающих документов о наступлении таких обстоятельств, она лишается права ссылаться на неисполнение или ненадлежащее исполнение своих обязательств по договору.

9.3. Действие обстоятельств, непреодолимой силы, препятствующих исполнению обязательств по настоящему договору, продлевает срок исполнения указанных обязательств на период действия обстоятельств непреодолимой силы при условии исполнения пункта 9.2. договора.

## 10. РАЗРЕШЕНИЕ СПОРОВ

10.1. Стороны будут прилагать все усилия к разрешению всех разногласий и споров, возникающих из договора, путем переговоров и в претензионном порядке. Срок рассмотрения Стороной претензии составляет 20 календарных дней.

10.2. В случае невозможности разрешения спорных вопросов путем переговоров и в претензионном порядке, все разногласия и споры между Сторонами по настоящему договору подлежат разрешению в Арбитражном суде города Санкт-Петербурга и Ленинградской области.

## 11. КОНФИДЕНЦИАЛЬНОСТЬ

11.1. Стороны берут на себя обязательство не разглашать (т.е. не сообщать одному или нескольким третьим лицам, независимо от их числа), включая публикацию в средствах массовой информации, не передавать третьим лицам и не использовать иным образом в целях, прямо не связанных с исполнением обязанностей по настоящему Договору, без предварительного письменного согласия другой Стороны, информацию, признаваемую Сторонами конфиденциальной.

11.2. Конфиденциальной признается информация:

11.2.1. касающаяся условий данного Договора и/или являющаяся содержанием данного Договора, включая условия о цене и сроке действия;

11.2.2. о будущих планах сотрудничества Сторон;

11.2.3. содержащаяся в переписке Сторон по поводу данного Договора и будущих планов сотрудничества Сторон;

11.2.4. обозначенная как «конфиденциальная», «частная», «коммерческая тайна» или иным подобным образом;

11.3. Каждая из Сторон примет все необходимые меры для того, чтобы предотвратить полное или частичное разглашение Конфиденциальной информации или ознакомление с ней третьих лиц без письменного согласия другой Стороны. Каждая из Сторон будет соблюдать столь же высокую степень секретности во избежание разглашения или использования Конфиденциальной информации, какую эта Сторона соблюдала бы в разумной степени в отношении своей собственной Конфиденциальной, в частности являющейся коммерческой тайной информации такой же степени важности.

## 12. СРОК ДЕЙСТВИЯ ДОГОВОРА, ПОРЯДОК ЕГО ИЗМЕНЕНИЯ И РАСТОРЖЕНИЯ

12.1. Настоящий договор вступает в силу с момента его заключения и действует до полного исполнения ими обязательств, предусмотренных настоящим договором и Приложениями к нему.

12.2. Настоящий договор может быть изменен и дополнен только по соглашению Сторон, если иное не предусмотрено действующим законодательством Российской Федерации.

12.3. Договор может быть расторгнут до истечения срока его действия по соглашению Сторон или в судебном порядке по основаниям, предусмотренным действующим гражданским законодательством РФ. При расторжении Договора Стороны предоставляют



взаимное предоставление по исполненным на момент расторжения обязательствам.

### 13. ЗАКЛЮЧИТЕЛЬНЫЕ ПОЛОЖЕНИЯ

13.1. Все изменения, дополнения и приложения к настоящему договору должны быть совершены в письменной форме и подписаны уполномоченными представителями Сторон.

13.2. После подписания настоящего договора все заключенные ранее в письменной или устной форме соглашения в отношении обязательств Сторон, предусмотренных настоящим договором, признаются утратившими силу.

13.3. Настоящий договор составлен в двух идентичных экземплярах, имеющих равную юридическую силу, по одному экземпляру для каждой из сторон договора.

### 14. ПРИЛОЖЕНИЯ К ДОГОВОРУ

14.1. Перечисленные ниже приложения, являются неотъемлемой частью настоящего договора и имеют равную с ним юридическую силу:

1. Приложение №1 – Техническое задание.

2. Приложение №2 – Календарный план.

3. Приложение №3 – Схема объекта.

4. Приложение №4 - Соглашение о представлении документов, предоставляемых Исполнителю Заказчиком для подготовки акта государственной историко-культурной экспертизы земельного участка.

5. Приложение №5 – График финансирования работ.

### 15. АДРЕСА, РЕКВИЗИТЫ И ПОДПИСИ СТОРОН

#### ЗАКАЗЧИК

#### ООО "НОВЫЕ ГОРИЗОНТЫ 4"

Юридический адрес: 188660, Ленинградская обл, Всеволожский р-н, Бугры п, Школьная ул, дом № 11, корпус 2, помещение 24-Н

Почтовый адрес: 197198, г. СПб, проспект Добролюбова, д. 8, лит. А

ОГРН 1184704004044

ИНН 4703155005

КПП 470301001

Банк: ПАО «Банк «Санкт-Петербург» г. Санкт-Петербург

Р/с 40702810990200001760

Корр. сч. 30101810900000000790

БИК 044030790

e-mail: info@cds.spb.ru

тел.: 676-00-00

#### ИСПОЛНИТЕЛЬ

#### ИИМК РАН

Юридический/почтовый адрес: 191186, Санкт-Петербург, Дворцовая наб. 18, литер А

Фактический адрес: г. Санкт-Петербург, ул. Миллионная, д. 29, пом. 11-Н

ОГРН 1027809188527

ИНН 7825004658 КПП 784101001

УФК по г. Санкт-Петербургу (ИИМК РАН, л/с 20726У45689)

СЕВЕРО-ЗАПАДНОЕ ГУ БАНКА

РОССИИ//УФК ПО Г.САНКТ-

ПЕТЕРБУРГУ г. Санкт-Петербург

БИК 014030106

К/с 40102810945370000005

Р/с 03214643000000017200

e-mail: rac@archeo.ru

тел.: 8(812) 571-67-96

Генеральный директор  
ООО "НОВЫЕ ГОРИЗОНТЫ 4"



Я.В. Поповченко /  
М.П.

Заместитель Директора ИИМК РАН



Н.Ф. Соловьева /  
М.П.



Заказчик

Исполнитель

Приложение №1  
к Договору № 914-21  
от 25 января 2023 г.

## ТЕХНИЧЕСКОЕ ЗАДАНИЕ

на проведение научно-исследовательских работ в виде археологических разведок и подготовку акта государственной историко-культурной экспертизы земельного участка в границах участка проектирования объекта "Объект начального и среднего общего образования на 1383 места" по адресу: Ленинградская область Всеволожский район, Бугровское сельское поселение, пос. Бугры, массив "Центральное", кад. №47:07:0713003:914

### 1. Общие положения

1.1. Наименование Работ: проведение научно-исследовательских работ в виде археологических разведок и подготовку акта государственной историко-культурной экспертизы земельного участка в границах участка проектирования объекта "Объект начального и среднего общего образования на 1383 места" по адресу: Ленинградская область Всеволожский район, Бугровское сельское поселение, пос. Бугры, массив "Центральное", кад. №47:07:0713003:914

1.2. Заказчик: ООО "НОВЫЕ ГОРИЗОНТЫ 4"

1.3. Исполнитель: ИИМК РАН

1.4. Стадия работ: проектная.

1.5. Район исследования: Ленинградская область Всеволожский район

1.6. Основание выполнения работ: письмо Комитета по сохранению объектов культурного наследия № ИСХ-4230/2021 от 19.07.2021 г.

1.7. Площадь земельного участка: 2,9 Га.

**2. Объект экспертизы:** земельный участок в границах участка проектирования объекта "Объект начального и среднего общего образования на 1383 места" по адресу: Ленинградская область Всеволожский район, Бугровское сельское поселение, пос. Бугры, массив "Центральное", кад. №47:07:0713003:914

### 3. Основная нормативно-техническая документация

3.1. Федеральный закон РФ "Об объектах культурного наследия (памятниках истории и культуры) народов Российской Федерации" от 25 июня 2002 года N 73-ФЗ.

3.2. Федеральный закон №7-ФЗ от 10.01.2002 г «Об охране окружающей среды».

3.3. Постановление Правительства РФ от 12.09.2015 N 972 "Об утверждении Положения о зонах охраны объектов культурного наследия (памятников истории и культуры) народов Российской Федерации и о признании утратившими силу отдельных положений нормативных правовых актов Правительства Российской Федерации";

3.4. Постановление Правительства РФ от 15.07.2009 г. № 569 «Об утверждении Положения о государственной историко-культурной экспертизе»;

3.5. Положение о порядке проведения археологических полевых работ и составления научной отчетной документации (утверждено постановлением Бюро Отделения историко-филологических наук Российской академии наук от 20 июня 2018 г. №32).

### 4. Состав работ

#### Первый этап:

4.1. Получение разрешения (открытый лист) на право проведения археологических работ.

4.2. Архивно-библиографические исследования, составление исторической справки и создание ситуационного плана.



- 4.2.1. Проведение архивных исследований, касающихся сведений о наличии археологических памятников в обследуемой зоне.
  - 4.2.2. Визуальное обследование участка исследований.
  - 4.2.3. Составление краткой исторической справки.
  - 4.3. Археологическое обследование участка:
    - 4.3.1. Выявление памятников археологии на основании наличия подъемного материала, особенностей рельефа и иных данных.
    - 4.3.2. Привязка обнаруженных памятников к территории застройки.
    - 4.3.3. Описание ландшафтной характеристики расположения обнаруженных памятников и фиксируемых нарушений поверхности объекта.
    - 4.3.4. Разбивка археологических шурфов - 3 шурфа.
    - 4.3.5. Фотофиксация в процессе подготовки к закладке шурфов.
    - 4.3.6. Выборка культурных напластований из шурфов по слоям, с трехмерной фиксацией находок на плане шурфа.
    - 4.3.7. Выявление археологического материала в культурном слое.
    - 4.3.8. Изучение культурного слоя в процессе закладки шурфов с зачисткой профилей для получения вертикальных разрезов.
    - 4.3.9. Фотофиксация процесса работ, отдельных находок и скоплений материала in situ.
    - 4.3.10. Фото- и графо- фиксация профилей стенок шурфов и обнаруженных ям.
    - 4.3.11. Отбор археологического материала из заполнения ям и сооружений, полевая консервация вещевого материала.
    - 4.3.12. Вычерчивание профилей шурфов, текстуальное описание стратиграфии, культурного слоя, материка и иных объектов в шурфах.
    - 4.3.13. Ведение полевой документации.
  - 4.4. Камеральные работы.
    - 4.4.1. Очистка или мытье находок, при необходимости оперативная первичная консервация предметов из разрушающихся материалов
    - 4.4.2. Статистическая обработка массовых находок. Шифровка находок.
    - 4.4.3. Составление полевых описей индивидуальных и массовых находок.
    - 4.4.4. Зарисовка находок.
    - 4.4.5. Фотографирование находок.При необходимости:
    - 4.4.6. Определение археологического материала и отбор образцов в коллекцию
    - 4.4.7. Определение зерен и семян.
    - 4.4.8. Определение пород образцов древесины.
    - 4.4.9. Дендрохронологический и радиоуглеродный анализ образцов.
    - 4.4.10. Атрибуция нумизматических находок.
    - 4.4.11. Атрибуция воинских и других знаков.
    - 4.4.12. Эпиграфический анализ находок с надписями.
    - 4.4.13. Атрибуция изделий с клеймами изготовителей.
  - 4.5. Подготовка коллекций к передаче на постоянное хранение в Государственный музейный фонд
  - 4.6. Написание полного научно-технического отчёта.
  - 4.7. Уведомление об окончании первого этапа.
- Второй этап:**
- 4.8. Подготовка акта государственной историко-культурной экспертизы земельного участка.
  - 4.9. Передача акта государственной историко-культурной экспертизы в региональный орган охраны объектов культурного наследия.

## 5. Отчетная документация.

- 5.1. Полный научно-технический отчет в 1 экземпляре на электронном носителе;





Акт государственной историко-культурной экспертизы земельного участка в 1 экземпляре на электронном носителе;

копия сопроводительного письма в региональный орган охраны объектов культурного наследия о передаче акта государственной историко-культурной экспертизы в 1 экземпляре на бумажном носителе.

5.2. Отчетная документация предоставляется в электронном виде в формате Adobe Acrobat (\*.pdf).

## 6. Требования к выполнению работ.

6.1. Отчетная документация должна соответствовать требованиям «Положения о порядке проведения археологических полевых работ и составления научной отчетной документации», утвержденного постановлением бюро Отделения историко-филологических наук Российской академии наук от «20» июня 2018 г. №32 и Положения о государственной историко-культурной экспертизе (утв. Постановлением Правительства №569 от 15 июля 2009 г.)

Генеральный директор  
ООО "НОВЫЕ ГОРИЗОНТЫ 4"

  
Я.В. Поповченко /  
М.П.



Заместитель Директора ИИМК РАН

  
Н.Ф. Соловьева /  
М.П.



Приложение №2  
к Договору № 914-21  
от 25 января 2023 г.

### КАЛЕНДАРНЫЙ ПЛАН

проведение научно-исследовательских работ в виде археологических разведок и подготовку акта государственной историко-культурной экспертизы земельного участка в границах участка проектирования объекта "Объект начального и среднего общего образования на 1383 места" по адресу: Ленинградская область Всеволожский район, Бугровское сельское поселение, пос. Бугры, массив "Центральное", кад. №47:07:0713003:914

№ п/п	Наименование работ по договору	Срок выполнения		По окончании этапа предоставляется следующая документация:
		начало	конец	
1	<b>Первый этап:</b>	<i>наиболее поздняя из следующих дат:</i> - дата оплаты первого авансового платежа; - дата предоставления копий разрешений в соответствии с п. 3.2.2. Договора; - дата получения Открытого листа	В течение 30 рабочих дней с даты начала Работ.	Уведомление об окончании первого этапа в 1 экземпляре на бумажном носителе, счет на оплату второго аванса, счет на оплату работ по первому этапу.
2	<b>Второй этап</b>	<i>наиболее поздняя из следующих дат:</i> - дата окончания первого этапа; - дата поступления второго авансового платежа - дата оплаты Работ по первому этапу	В течение 10 рабочих дней с даты начала второго этапа при условии исполнения обязательства п. 3.2.1 Договора	Отчетная документация в соответствии с п. 5.1. Технического задания (Приложение №1), акт выполненных работ, счет на оплату работ по второму этапу, счет-фактура

Генеральный директор  
ООО "НОВЫЕ ГОРИЗОНТЫ 4"

/ Я.В. Поновченко /

М.П.

Заместитель Директора ИИМК РАН

/ Н.Ф. Соловьева /

М.П.

Заказчик \_\_\_\_\_

Исполнитель \_\_\_\_\_

Схема объекта



Генеральный директор  
ООО "НОВЫЕ ГОРИЗОНТЫ 4"  
/ Я.В. Поповченко /  
М.П.



Заместитель Директора ИИМК РАН

М.П. Софьева  
М.П.



Заказчик \_\_\_\_\_

Исполнитель

Приложение №4  
к Договору № 914-21  
от 25 января 2023 г.

**Соглашение о представлении документов, предоставляемых Исполнителю  
Заказчиком для подготовки акта государственной историко-культурной экспертизы  
земельного участка**

1. В соответствии с п. 16.1 Положения о государственной историко-культурной экспертизе, утвержденного Постановлением Правительства РФ от 15 июля 2009 г. №569 и п.3.2.1. Договора между ООО "НОВЫЕ ГОРИЗОНТЫ 4" и ИИМК РАН, при проведении экспертизы в отношении земель, подлежащих воздействию земляных, строительных, мелиоративных и (или) хозяйственных работ, предусмотренных статьей 25 Лесного кодекса Российской Федерации работ по использованию лесов (за исключением работ, указанных в пунктах 3, 4 и 7 части 1 статьи 25 Лесного кодекса Российской Федерации) и иных работ, в случае если федеральный орган охраны объектов культурного наследия и орган охраны объектов культурного наследия субъекта Российской Федерации (далее – органы охраны объектов культурного наследия) не имеют данных об отсутствии на указанных землях объектов археологического наследия, включенных в реестр, и выявленных объектов археологического наследия, Заказчик предоставляет эксперту (ИИМК РАН) следующие документы:

А) заключение уполномоченного органа охраны объектов культурного наследия об отсутствии данных об объектах археологического наследия, включенных в реестр, и о выявленных объектах археологического наследия на землях, подлежащих воздействию земляных, строительных, мелиоративных и (или) хозяйственных работ, предусмотренных статьей 25 Лесного кодекса Российской Федерации работ по использованию лесов (за исключением работ, указанных в пунктах 3, 4 и 7 части 1 статьи 25 Лесного кодекса Российской Федерации) и иных работ (в формате .pdf);

Б) копии градостроительного плана земельного участка, на котором предполагается проведение земляных, строительных, мелиоративных, хозяйственных и иных работ или обоснование его отсутствия (в формате pdf);

В) схему размещения Объекта (в формате .dwg с топосновой в местной системе координат);

Г) выписки из государственного кадастра недвижимости о земельном участке либо, при отсутствии, - письмо о расположении Объекта в кадастровом квартале (в формате pdf);

Д) доверенность на передачу акта государственной историко-культурной экспертизы земельного участка в орган охраны памятников истории и культуры субъекта РФ.

Документы, указанные в п. А, Б, В, Г являются составной частью акта государственной историко-культурной экспертизы в соответствии с пп. ж п.19 Положения о государственной историко-культурной экспертизе, утвержденного Постановлением Правительства РФ от 15 июля 2009 г. №569.

2. Предоставление документов, указанных в п. 1 настоящего Приложения, является существенным условием Договора.

3. Заказчик обязуется предоставить надлежащую, достоверную, полную, в указанном формате и читаемом состоянии информацию, указанную в п. 1 настоящего Приложения, в соответствии с условиями Договора.

4. Исполнитель не несет ответственности за непринятие акта государственной историко-культурной экспертизы или получение отрицательного заключение органов охраны объектов культурного наследия субъекта РФ по причине предоставления ненадлежащих, недостоверных, неполных, нечитаемых документов, указанных в п.1 настоящего Приложения.

Генеральный директор  
ООО "НОВЫЕ ГОРИЗОНТЫ 4"

Я.В. Поповченко /  
М.П.

Заместитель Директора ИИМК РАН

Н.Ф. Соловьева /  
М.П.

Приложение №5  
к Договору № 914-21  
от 25 января 2023 г.

**График финансирования Работ**

на проведение научно-исследовательских работ в виде археологических разведок и подготовку акта государственной историко-культурной экспертизы земельного участка в границах участка проектирования объекта "Объект начального и среднего общего образования на 1383 места" по адресу: Ленинградская область Всеволожский район, Бугровское сельское поселение, пос. Бугры, массив "Центральное", кад. №47:07:0713003:914

№ п/п	Наименование этапа по договору	Стоимость этапа	Сумма аванса	Стоимость оплаты Работ
1	Первый этап			
2	Второй этап			

37

Генеральный директор  
ООО "НОВЫЕ ГОРИЗОНТЫ 4"



Заместитель Директора ИИМК РАН



Заказчик

Исполнитель





Прошито и пронумеровано дв листов.



# НОВЫЕ ГОРИЗОНТЫ 4

Общество с ограниченной  
ответственностью «Новые горизонты 4»

Юридический адрес: 188660,  
Ленинградская обл, Всеволожский р-н,  
Бугры п, Школьная ул, дом № 11, корпус  
2, помещение 24-Н,  
тел. +7 (812) 676 06 36

ОГРН 1184704004044  
ИНН 4703155005

Исх. № И-2346-ИГЧ от 01.12.2022  
На № \_\_\_\_\_ от \_\_\_\_\_

**Заместителю  
Директора ИИМК РАН  
Соловьевой Н.Ф.**

## Уважаемая Наталья Фёдоровна!

Прошу Вас заключить договор на проведение научно-исследовательских работ в виде археологических разведок и подготовку акта государственной историко-культурной экспертизы земельного участка по объекту: «Объект начального и среднего общего образования на 1383 места», расположенного по адресу: Ленинградская область, Всеволожский район, Бугровское сельское поселение, пос. Бугры, Массив «Центральное», кад. № 47:07:0713003:914.

Стоимость работ : \_\_\_\_\_

Срок выполнения работ до 10 апреля 2023 года.

Оплату работ гарантируем. Просим приступить к выполнению работ.

Генеральный директор

Поповченко Я.В.

Соколова Елена  
+7-921-925-51-66  
SokolovaEJu@cds.spb.ru



МИНИСТЕРСТВО НАУКИ И ВЫСШЕГО ОБРАЗОВАНИЯ  
РОССИЙСКОЙ ФЕДЕРАЦИИ  
Федеральное государственное бюджетное учреждение науки  
ИНСТИТУТ ИСТОРИИ МАТЕРИАЛЬНОЙ КУЛЬТУРЫ  
РОССИЙСКОЙ АКАДЕМИИ НАУК  
(ИИМК РАН)

Дворцовая наб., 18, литер А, Санкт-Петербург, 191186,  
тел. +7 (812) 5715092, факс +7 (812) 5716271,  
e-mail: [admin@archo.ru](mailto:admin@archo.ru)

ОКПО: 02698499, ОГРН: 1027809188527,  
ИНН: 7825004658, КПП: 784101001

№ 14102/33.1-215.2.1 – 1110/1 от 02.12.2022  
На №И-2346-НГ4 от 01.12.2022

Генеральному директору  
ООО «Новые горизонты 4»  
**ПОПОВЧЕНКО Я.В.**

*Акцент Бугры разведки*

Уважаемый Яков Валерьевич!

В ответ на Ваше письмо № И-2346-НГ4 от 01 декабря 2022 г. сообщаем Вам о согласии на заключение договора на проведение научно-исследовательских работ в виде археологических разведок и подготовку акта государственной историко-культурной экспертизы земельного участка по объекту "Объект начального и среднего общего образования на 1383 места" по адресу: Ленинградская область Всеволожский район, Бугровское сельское поселение, пос. Бугры, массив "Центральное", кад. №47:07:0713003:914, на Ваших условиях.

Заместитель директора ИИМК РАН,  
Директор ЦСА ИИМК РАН

Соловьева Н.Ф.



*Приложение 2*

**Копия письма Комитета по сохранению культурного наследия  
Ленинградской области № ИСХ-4230/2021 от 19.07.2021 г**

**ПРИЛОЖЕНИЕ Р. ИНФОРМАЦИЯ КОМИТЕТА ПО ГОСУДАРСТВЕННОМУ КОНТРОЛЮ  
ИСПОЛЬЗОВАНИЮ И ОХРАНЕ ПАМЯТНИКОВ ИСТОРИИ И КУЛЬТУРЫ**



**ЗАМЕСТИТЕЛЬ  
ПРЕДСЕДАТЕЛЯ ПРАВИТЕЛЬСТВА  
ЛЕНИНГРАДСКОЙ ОБЛАСТИ -  
ПРЕДСЕДАТЕЛЬ КОМИТЕТА ПО  
СОХРАНЕНИЮ КУЛЬТУРНОГО НАСЛЕДИЯ**

191311, Санкт-Петербург, ул. Савьянова, д.3  
Тел./факс: 8 (812) 539-45-00  
E-mail: okn@lenreg.ru

19.07.2021 № ИСХ-4230/2021

На № \_\_\_\_\_ от \_\_\_\_\_

Генеральному директору  
ООО «ПроектЭкоЛаб»

А.А. Феофанову

195027, г. Санкт-Петербург,  
ул. Магнитогорская, д. 11, литера А,  
Бизнес-центр «Магнит», 2 этаж,  
офис 207, 208

Комитет по сохранению культурного наследия Ленинградской области (далее – Комитет) в ответ на Ваше обращение от 08.07.2021 № 242 (вх. от 09.07.2021 № ВХ-4912/2021) в рамках своей компетенции сообщает, что в границах участка проектирования объекта «Объект начального и среднего общего образования на 1383 места» по адресу: Ленинградская область, Всеволожский район, Бугровское сельское поселение, пос. Бугры, массив «Центральное», кад. № 47:07:0713003:914, отсутствуют объекты культурного наследия, включенные в единый государственный реестр объектов культурного наследия (памятников истории и культуры) народов Российской Федерации, выявленные объекты культурного наследия. Участок проектирования расположен вне границ зон охраны, защитных зон объектов культурного наследия.

Сведениями об отсутствии на участке проектирования объектов археологического наследия и объектов, обладающих признаками объекта культурного наследия (в т.ч. археологического), Комитет не располагает.

Согласно ст. 28 Федерального закона от 25.06.2002 № 73-ФЗ «Об объектах культурного наследия (памятниках истории и культуры) народов Российской Федерации» (далее – Федеральный закон № 73-ФЗ) в целях определения наличия или отсутствия объектов археологического наследия либо объектов, обладающих признаками объекта археологического наследия, на земельных участках, землях лесного фонда или в границах водных объектов или их частей, подлежащих воздействию земляных, строительных, мелиоративных, хозяйственных работ, указанных в ст. 30 Федерального закона № 73-ФЗ работ по использованию лесов и иных работ, в случае, если указанные земельные участки, земли лесного фонда, водные объекты, их части расположены в границах территорий, утвержденных в соответствии с пп. 34.2 п. 1 ст. 9 Федерального закона № 73-ФЗ проводится государственная историко-культурная экспертиза.

В соответствии с п. 56 ст. 26 Федерального закона от 03.08.2018 № 342-ФЗ «О внесении изменений в градостроительный кодекс Российской Федерации и отдельные законодательные акты Российской Федерации» (далее – Федеральный

Инв. № полп.	Взам. инв. №	Подп. и дата

Изм.	Кол.уч	Лист	№док.	Подп.	Дата

17-21-ИЭИ-Т

Лист

106

закон № 342-ФЗ) до утверждения в соответствии с пп. 34.2 п. 1 ст. 9 Федерального закона № 73-ФЗ границ территорий, в отношении которых у федеральных органов государственной власти, органов государственной власти субъектов Российской Федерации и органов местного самоуправления, уполномоченных в области сохранения, использования, популяризации и государственной охраны объектов культурного наследия, имеются основания предполагать наличие на таких территориях объектов археологического наследия либо объектов, обладающих признаками объекта археологического наследия, государственная историко-культурная экспертиза проводится в соответствии с абзацем девятым ст. 28, абзацем третьим ст. 30, п. 3 ст. 31 Федерального закона № 73-ФЗ (в редакции, действовавшей до дня официального опубликования Федерального закона № 342-ФЗ).

Учитывая изложенное, в соответствии со ст. 5.1, 28, 30, 31, 32, 36, 45.1 Федерального закона № 73-ФЗ, п. 56 ст. 26 Федерального закона № 342-ФЗ до начала проведения земляных, строительных и иных работ на участке заказчик таких работ обязан:

- обеспечить проведение и финансирование государственной историко-культурной экспертизы земельного участка, подлежащего воздействию земляных, строительных, хозяйственных и иных работ, путем археологической разведки, в порядке, установленном ст. 45.1 Федерального закона № 73-ФЗ;

- предоставить в Комитет документацию, подготовленную на основе археологических полевых работ, содержащую результаты исследований, в соответствии с которыми определяется наличие или отсутствие объектов археологического наследия и объектов, обладающих признаками объекта археологического наследия, на земельном участке, подлежащем воздействию земляных, строительных, хозяйственных и иных работ, а также заключение государственной историко-культурной экспертизы указанной документации (либо земельного участка).

В случае обнаружения в границе земельного участка, подлежащего воздействию земляных, строительных, хозяйственных и иных работ, объектов археологического наследия и (или) объектов, обладающих признаками объекта археологического наследия, и после принятия Комитетом решения о включении данного объекта в перечень выявленных объектов культурного наследия:

- разработать в составе проектной документации раздел об обеспечении сохранности выявленного объекта культурного наследия или о проведении спасательных археологических полевых работ или проект обеспечения сохранности выявленного объекта культурного наследия либо план проведения спасательных археологических полевых работ, включающих оценку воздействия проводимых работ на выявленный объект культурного наследия (далее – документация или раздел документации, обосновывающий меры по обеспечению сохранности выявленного объекта культурного наследия);

- получить по документации или разделу документации, обосновывающей меры по обеспечению сохранности выявленного объекта культурного наследия, заключение государственной историко-культурной экспертизы и представить его совместно с указанной документацией в Комитет на согласование;

Инв. № полп	Взам. инв. №	Подп. и дата

Изм.	Кол.уч	Лист	№док.	Подп.	Дата

- обеспечить реализацию согласованной Комитетом документации, обосновывающей меры по обеспечению сохранности выявленного объекта культурного наследия.

Порядок организации, проведения и рассмотрения заключения государственной историко-культурной экспертизы определен Положением о государственной историко-культурной экспертизе, утвержденным постановлением Правительства Российской Федерации от 15.07.2009 № 569. Со списком аттестованных экспертов можно ознакомиться на официальном сайте Министерства культуры Российской Федерации: [mkrf.ru](http://mkrf.ru).

Заместитель Председателя  
Правительства Ленинградской области –  
председатель комитета по сохранению  
культурного наследия

В.О. Цой



Исп. Ефимова И.Е., тел. (812) 539-45-12

Инв. № полп	Взам. инв. №	Подп. и дата							Лист
Изм.	Кол.уч	Лист	№док.	Подп.	Дата	17-21-ИЭИ-Т			

### *Приложение 3*

**Копия Полного научно-технического отчета о выполнении научно-исследовательских археологических работ в виде историко-культурного научного археологического обследования (разведки) с целью проведения государственной историко-культурной экспертизы земельного участка в границах участка проектирования объекта «Объект начального и среднего общего образования на 1383 места» по адресу: Ленинградская область Всеволожский район, Бугровское сельское поселение, пос. Бугры, массив «Центральное», кад. № 47:07:0713003:914**



ФЕДЕРАЛЬНОЕ ГОСУДАРСТВЕННОЕ БЮДЖЕТНОЕ УЧРЕЖДЕНИЕ НАУКИ  
**ИНСТИТУТ ИСТОРИИ МАТЕРИАЛЬНОЙ КУЛЬТУРЫ**  
РОССИЙСКОЙ АКАДЕМИИ НАУК (ИИМК РАН)

---

Экз. \_\_\_\_\_

## **ПОЛНЫЙ НАУЧНО-ТЕХНИЧЕСКИЙ ОТЧЕТ**

**Историко-культурное научное археологическое обследование  
(разведки) с целью проведения государственной историко-культурной  
экспертизы земельного участка в границах участка проектирования  
объекта «Объект начального и среднего общего образования на 1383 места»  
по адресу: Ленинградская область Всеволожский район, Бугровское  
сельское поселение, пос. Бугры, массив «Центральное», кад.  
№ 47:07:0713003:914**

Отв. исполнитель д.и.н. А. В. Поляков

Инд. № подл.	Подпись и дата	Взам. инв. №

Санкт-Петербург  
2023

Российская академия наук  
ИНСТИТУТ ИСТОРИИ МАТЕРИАЛЬНОЙ КУЛЬТУРЫ  
(ИИМК РАН)

УДК: 902.21(470.23)  
ББК: 63.4(2)  
Инв.№ \_\_\_\_\_

Гриф. \_\_\_\_\_  
Экз. \_\_\_\_\_

ПРИНЯТО К СВЕДЕНИЮ:  
ООО «НОВЫЕ ГОРИЗОНТЫ 4»

УТВЕРЖДАЮ:

Зам. директора ИИМК РАН

« \_\_\_\_\_ » \_\_\_\_\_ 2023 г.

Н.Ф. Соловьева

« \_\_\_\_\_ » \_\_\_\_\_ 2023 г.



ПОЛНЫЙ НАУЧНО-ТЕХНИЧЕСКИЙ ОТЧЕТ

ИСТОРИКО-КУЛЬТУРНОЕ НАУЧНОЕ АРХЕОЛОГИЧЕСКОЕ  
ОБСЛЕДОВАНИЕ (РАЗВЕДКИ) С ЦЕЛЬЮ ПРОВЕДЕНИЯ  
ГОСУДАРСТВЕННОЙ ИСТОРИКО-КУЛЬТУРНОЙ ЭКСПЕРТИЗЫ  
ЗЕМЕЛЬНОГО УЧАСТКА В ГРАНИЦАХ УЧАСТКА ПРОЕКТИРОВАНИЯ  
ОБЪЕКТА «ОБЪЕКТ НАЧАЛЬНОГО И СРЕДНЕГО ОБЩЕГО ОБРАЗОВАНИЯ  
НА 1383 МЕСТА» ПО АДРЕСУ: ЛЕНИНГРАДСКАЯ ОБЛАСТЬ  
ВСЕВОЛОЖСКИЙ РАЙОН, БУГРОВСКОЕ СЕЛЬСКОЕ ПОСЕЛЕНИЕ, ПОС.  
БУГРЫ, МАССИВ «ЦЕНТРАЛЬНОЕ», КАД. № 47:07:0713003:914

914-21-2023-ТО

*Объект по адресу:* Ленинградская область, Всеволожский район, Бугровское сельское поселение, пос. Бугры

*Основание:* Оферта № И-2346-НГ4 от 01 декабря 2022 года, договор № 914-21 от 25 января 2023 года

*Заказчик:* ООО «НОВЫЕ ГОРИЗОНТЫ 4»

*Исполнитель:* ИИМК РАН

Отв. исполнитель \_\_\_\_\_ д.и.н. А.В. Поляков

Санкт-Петербург  
2023

Подп. и дата	
Взам. инв. №	
Инв. № дубл.	
Подп. и дата	
Инв. № подл.	









## СОДЕРЖАНИЕ

СПИСОК ИСПОЛНИТЕЛЕЙ .....	2
РЕФЕРАТ .....	3
НОРМАТИВНО-ПРАВОВАЯ БАЗА .....	5
ОПРЕДЕЛЕНИЯ И СОКРАЩЕНИЯ .....	7
ВВЕДЕНИЕ .....	9
1. ИСТОРИЧЕСКАЯ СПРАВКА .....	12
1.1. История освоения района исследования.....	12
1.2. Анализ картографического материала .....	16
1.3. Объекты археологического наследия, наиболее близко расположенные к участку производства работ.....	17
2. ФИЗИКО-ГЕОГРАФИЧЕСКАЯ ХАРАКТЕРИСТИКА РАЙОНА РАБОТ .....	21
3. МЕТОДИКА ПОЛЕВЫХ ИССЛЕДОВАНИЙ.....	23
4. ПОЛЕВЫЕ ИССЛЕДОВАНИЯ .....	26
ЗАКЛЮЧЕНИЕ .....	29
СПИСОК ИСТОЧНИКОВ И ЛИТЕРАТУРЫ .....	31
СПИСОК ИЛЛЮСТРАЦИЙ.....	32
АЛЬБОМ ИЛЛЮСТРАЦИЙ.....	35
ПРИЛОЖЕНИЕ А. КОПИЯ ПИСЬМА КОМИТЕТА ПО СОХРАНЕНИЮ КУЛЬТУРНОГО НАСЛЕДИЯ ЛЕНИНГРАДСКОЙ ОБЛАСТИ.....	55
ПРИЛОЖЕНИЕ Б. КОПИЯ ОТКРЫТОГО ЛИСТА.....	58

Подп. и дата					
Взам. инв. №					
Инв. № дубл.					
Подп. и дата					
Инв. № подл.					
<b>914-21-2023-ТО-С</b>					
	Лит	Изм.	№ докум.	Подп.	Дата
	Разраб.		А.В. Поляков		13.04
	Утв.		Н.Ф. Соловьева		13.04
	Полный научно-технический отчет				
	Лит	Лист	Листов		
		4	58		
ИИМК РАН					

51  
**НОРМАТИВНО-ПРАВОВАЯ БАЗА**

Настоящие исследования проводились во исполнение требований ст. 28 Федерального закона № 73-ФЗ от 25 июня 2002 «Об объектах культурного наследия (памятниках истории и культуры) народов Российской Федерации» на основании следующих нормативно-правовых актов:

1. Федеральный Закон РФ "Об объектах культурного наследия (памятниках истории и культуры) народов Российской Федерации" от 25 июня 2002 года № 73-ФЗ;

2. Федеральный Закон РФ "Об охране окружающей природной среды" от 10.01.2002 № 7-ФЗ;

3. Постановление Совета министров СССР "Об охране и использовании памятников истории и культуры" от 16 сентября 1982 г. № 865;

4. Инструкция о порядке учета, обеспечения сохранности, содержания, использования и реставрации недвижимых памятников истории и культуры, утвержденная Приказом Министерства культуры СССР от 13 мая 1986 г. № 203;

5. Инструкция по экологическому обоснованию хозяйственной и иной деятельности Минприроды РФ, утвержденная приказом Минприроды от 29.12.1995 г. № 539;

6. Положение о порядке проведения археологических полевых работ и составления научной отчетной документации, по форме утвержденного постановлением бюро Отделения историко-филологических наук Российской академии наук от «20» июня 2018 г. № 32.;

7. Положение о едином государственном реестре объектов культурного наследия (памятников истории и культуры) народов Российской Федерации (утверждено приказом Министерства культуры РФ от 03.12.2011 № 954);

8. Положение о государственной историко-культурной экспертизе (утверждено Постановлением Правительства Российской Федерации от 15.07.2009 № 569);

Инв. № подл.	Подп. и дата	Инв. № дубл.	Взам. инв. №	Подп. и дата	Ли	Изм.	№ докум.	Подп.	Дата	914-21-2023-ТО	Лист
											5

9. Методические рекомендации по заполнению паспорта объекта культурного наследия (утверждены приказом Росохранкультуры от 21.06.2010 г. № 100);

10. Постановление правительства Российской Федерации от 20 февраля 2014 г. № 127 «Об утверждении правил выдачи, приостановления и прекращения действия разрешений (открытых листов) на проведение работ по выявлению и изучению объектов археологического наследия»;

11. Методика определения границ территорий объектов археологического наследия (рекомендована письмом Министерства культуры Российской Федерации от 27.01.2012 № 12-01-39/05-АБ);

12. Закон Ленинградской области от 25 декабря 2015 года N 140-оз «О государственной охране, сохранении, использовании и популяризации объектов культурного наследия (памятников истории и культуры) народов Российской Федерации, расположенных на территории Ленинградской области».

Инв. № подл.	Подп. и дата				
	Взам. инв. №				
	Инв. № дубл.				
	Подп. и дата				
Инв. № подл.					Лист
914-21-2023-ТО					6
Ли	Изм.	№ докум.	Подп.	Дата	

53  
**ОПРЕДЕЛЕНИЯ И СОКРАЩЕНИЯ**

В настоящем научно-техническом отчёте применяются следующие термины с соответствующими определениями:

**археологические разведки** – проведение на поверхности земли или под водой научных исследований объектов археологического наследия без осуществления земляных работ либо с осуществлением локальных земляных работ с общей площадью не более 20 м<sup>2</sup> на каждом объекте археологического наследия с исследованием культурного слоя путем заложения шурфов или без таковых, в том числе с полным или частичным изъятием археологических предметов в целях выявления объектов археологического наследия, уточнения сведений о них и (или) планирования мероприятий по обеспечению их сохранности;

**культурный слой** – слой в земле или под водой, содержащий следы существования человека, время возникновения которых превышает 100 лет и включающий археологические предметы;

**поврежденный культурный слой** – культурный слой, нарушенный, перемещенный, переотложенный в результате природных процессов, либо антропогенного вмешательства последних 100 лет (обратной засыпки траншей или строительных котлованов ранее откопанным культурным слоем, размыва берегов водоемов, в том числе искусственных и иных подобных процессов);

**объект археологического наследия** – частично или полностью скрытые в земле или под водой следы существования человека в прошлых эпохах (включая все связанные с такими следами археологические предметы и культурные слои), основным или одним из основных источников информации, о которых являются археологические раскопки или находки;

**археологические предметы** – движимые вещи, основным или одним из основных источников информации о которых, независимо от обстоятельств их обнаружения, являются археологические раскопки, или находки, в том числе предметы, обнаруженные в результате таких раскопок или находок;

**археологический шурф** – прямоугольное в плане разведочное вскрытие грунта, площадь которого может варьировать от 1 до 20 кв. метров;

Подп. и дата
Взам. инв. №
Инв. № дубл.
Подп. и дата
Инв. № подл.

Ли	Изм.	№ докум.	Подп.	Дата
----	------	----------	-------	------

**разрешение (открытый лист)<sup>54</sup>** – документ, выдаваемый федеральным органом охраны объектов культурного наследия на основании заключения Российской академии наук и подтверждающий право на проведение одного из видов археологических полевых работ (археологических разведок, археологических раскопок, археологических наблюдений).

**Используемые сокращения:**

БС – Балтийская система высот 1977 г.

ИА РАН – Институт археологии Российской академии наук

ИИМК РАН – Институт истории материальной культуры Российской академии наук

ИКЭ – Историко-культурная экспертиза

МАЭ РАН – Музей антропологии и этнографии имени Петра Великого Российской Академии наук

МИА – Материалы и исследования по археологии СССР

МК РФ – Министерство Культуры Российской Федерации

ОАН – Объект археологического наследия

ОКН – Объект культурного наследия

С, В, Ю, З – Север, восток, юг, запад

ФЗ – Федеральный Закон

Подп. и дата
Взам. инв. №
Инв. № дубл.
Подп. и дата
Инв. № подл.

Ли	Изм.	№ докум.	Подп.	Дата	914-21-2023-ТО

55  
**ВВЕДЕНИЕ**

В декабре 2022 г. сотрудниками Центра охранной археологии ИИМК РАН было проведено историко-культурное научное археологическое обследование (разведки) с целью проведения государственной историко-культурной экспертизы земельного участка в границах участка проектирования объекта «Объект начального и среднего общего образования на 1383 места» по адресу: Ленинградская область Всеволожский район, Бугровское сельское поселение, пос. Бугры, массив «Центральное», кад. № 47:07:0713003:914.

Общая площадь участка обследования составила 2,9 га.

Работы осуществлялись на основании оферты № И-2346-НГ4 от 01 декабря 2022 года и договора № 914-21 от 25 января 2023 года, заключенных между ИИМК РАН и ООО «НОВЫЕ ГОРИЗОНТЫ 4», а также на основании ст. 28 Федерального закона № 73-ФЗ от 25 июня 2002 года «Об объектах культурного наследия (памятниках истории и культуры) народов Российской Федерации», а также Открытого листа № 3279-2021, выданного МК РФ на имя Полякова Андрея Владимировича на право проведения археологических разведок с осуществлением локальных земляных работ в бассейнах р. Нева, р. Охта, р. Такса, р. Оккервиль, р. Черная, р. Вьюн, р. Волчья, р. Сестра, оз. Лемболовское, оз. Кавголовское, оз. Хепоярви, оз. Воляярви, р. Луга, р. Долгая, р. Касколовка, р. Лужина, р. Мертвица, р. Орьевка, р. Россонь, р. Систа, р. Славянка, р. Солка, р. Сума, р. Хаболовка, р. Вуокса, р. Великая, оз. Лидское, оз. Рябова, оз. Нунгоша, оз. Долгомощье, оз. Красногвардейское, оз. Подгорное, оз. Гладышевское, оз. Полянское, оз. Зеленохолмское, оз. Краснофлотское, оз. Хаболово, оз. Бабиносское, оз. Судацье и по берегам Финского залива и Ладожского озера, р. Коваши, р. Ламошка, р. Стрелка, р. Систа, р. Лопухинка, р. Лебяжья, р. Дубенская, р. Воронка, р. Оредеж, р. Суйда, р. Волхов, р. Сясь, р. Паша, р. Свирь, р. Воронезка, р. Рассоха, р. Чаженка, р. Тосна, р. Саблинка, р. Тигода, р. Равань, р. Большая Ижорка, р. Большая Ижора во Всеволожском, Кингисепском, Выборгском, Ломоносовском, Гатчинском, Волховском и Тосненском районах Ленинградской области, в целях выявления объектов археологического наследия, уточнения сведений о них и планирования мероприятий по обеспечению их

Подп. и дата
Взам. инв. №
Инв. № дубл.
Подп. и дата
Инв. № подл.

Ли	Изм.	№ докум.	Подп.	Дата
----	------	----------	-------	------

914-21-2023-ТО

сохранности. Срок действия открытого листа: с 16 декабря 2021 г. по 10 декабря 2022 г. (приложение Б).

В соответствии с письмом Комитета по сохранению культурного наследия Ленинградской области № ИСХ-4230/2021 от 19.07.2021 г., в границах участка проектирования объекта **отсутствуют** объекты культурного наследия, включенные в единый государственный реестр объектов культурного наследия (памятников истории и культуры) народов Российской Федерации, выявленные объекты культурного наследия. Участок проектирования расположен вне границ зон охраны, защитных зон объектов культурного наследия.

Сведениями об отсутствии на участке проектирования объектов археологического наследия и объектов, обладающих признаками объекта культурного наследия (в т.ч. археологического), Комитет **не располагает**.

Цель проведения разведки на участке обследования – определение наличия или отсутствия объектов культурного, в том числе и археологического наследия, включенных в реестр, выявленных объектов культурного наследия, либо объектов, обладающих признаками объекта культурного наследия.

Задача археологических исследований на участке обследования заключалась в выявлении, фиксации и исследовании остатков археологических (исторических) памятников, культурных слоев, конструкций и сооружений, массовых и индивидуальных находок путем визуального обследования и заложения разведывательных археологических шурфов (археологические разведки).

До начала полевых археологических работ была собрана историко-библиографическая информация, подготовлен комплект ситуационных планов, исторических карт с нанесенными на них границами участка обследования (рис. 4-8а).

В ходе полевых археологических работ произведен натурный осмотр участка, заложены 3 шурфа размерами 2х2 м, общей площадью 12 кв. м., с целью выявления культурного слоя на территории обследования.

Все известные памятники археологии находятся на достаточном удалении от участка обследования (не менее 11,1 км) и проектируемым строительством не

Инв. № подл.	Подп. и дата	Инв. № дубл.	Взам. инв. №	Подп. и дата	Ли	Изм.	№ докум.	Подп.	Дата	914-21-2023-ТО	Лист
											10



затрагиваются.

Объекты культурного наследия, включенные в Единый Государственный реестр памятников истории культуры Российской Федерации, отсутствуют. В ходе работы объектов культурного (археологического) наследия не выявлено. Объекты, обладающие признаками объекта культурного наследия, отсутствуют. Значимый культурный слой не зафиксирован.

Инв. № подл.	Подп. и дата	Инв. № дубл.	Взам. инв. №	Подп. и дата	Ли	Изм.	№ докум.	Подп.	Дата	914-21-2023-ТО	Лист
											11

58

# 1. ИСТОРИЧЕСКАЯ СПРАВКА

Участок обследования расположен на территории Бугровского сельского поселения (в северо-западной его части), во Всеволожском районе Ленинградской области. Бугровское сельское поселение расположено непосредственно на границе Всеволожского района с г. Санкт-Петербургом. С севера участок граничит с улицей Тихая.

## 1.1. История освоения района исследования

Территория Всеволожского района расположена в юго-восточной части Карельского перешейка между городом Санкт-Петербургом и Ладожским озером. В древности территория района располагалась на Великом водном пути «Из варяг в греки» и сухопутном пути между Русью и Скандинавией. До XVIII века территория современного Всеволожского района входила в Ореховский уезд Корельской половины Водской пятины и делилась на Иванской Куиваской, Воздвиженской Корбоселской и Ильинской Телкужской погосты. С середины XVIII века до 1923 года, территория входила в 3-й и 4-й станы Санкт-Петербургского уезда (западная часть) и 2-й стан Шлиссельбургского уезда (восточная часть), которые в свою очередь делились на Белоостровскую, Вартемякскую, Коркомакскую, Куйвозовскую, Муринскую, Осинорощенскую, Полюстровскую, Колтушскую, Лемболовскую, Матокскую, Рябовскую и Токсовскую волости. В 1914 году Санкт-Петербургский уезд был переименован в Петроградский уезд.

В период Невской стадии последнего ледникового периода (примерно 12000 л. н.) ледник распадается на «языки» и тающие ледниковые воды заполняют впадины (Финский залив, Ладожское озеро, Онежское озеро) освобождая рельеф. Современная территория Ленинградской области освободилась ото льда приблизительно 10000 л. н. Форма рельефа характеризуется хорошей сохранностью и относительной молодостью ландшафтных покровов. К началу бореального периода (10000-8000 л. н.) растительный покров стал сплошным и довольно разнообразным с преобладанием сосны и березы, а климат – сухим и теплым.

Подп. и дата
Взам. инв. №
Инв. № дубл.
Подп. и дата
Инв. № подл.

Ли	Изм.	№ докум.	Подп.	Дата	914-21-2023-ТО	Лист 12
----	------	----------	-------	------	----------------	------------

Человеком территория Ленинградской области начала осваиваться около 10 тысяч лет назад, после отступления ледника. В эпоху мезолита сюда стали проникать племена первобытных охотников и рыболовов.

Начало активного заселения исследуемой территории относится к эпохе неолита. Это стоянки и местонахождения, расположенные по берегам рек и озер. Начало неолитической эпохи на Карельском перешейке соответствует началу голоценового климатического оптимума и максимуму Литориновой трансгрессии, что соответствует времени около 7000 л. н. Возникновение неглубоких заливов и проток между Ладожским озером и морем, а также потепление климата, создали благоприятные для жизни человека условия. К этому периоду относится ранне-неолитическая стоянка Хепоярви (6380-7230 л. н.) на берегу озера Хепоярви. К позднему неолиту относятся стоянки Токсово и Курголово 1, местонахождения Кавголово и Васкелово 1, местонахождения Лемболовское 1-5. Для этого времени характерно наличие гребенчато-ямочной керамики и каменных орудий из сланца и кремня. На территории Карельского перешейка известно небольшое количество памятников эпохи раннего металла (во Всеволожском районе такие памятники пока не обнаружены), что объясняется серьезной перестройкой природной обстановки, в связи с образованием реки Невы и понижением уровня ладожских вод.

В VII–VIII вв. происходит становление центров постоянного населения. Формируется местный рынок, обслуживающий транснациональную торговлю по Волжскому пути. В западно-финскую по облику культуру здесь, в Приладожской Карелии, добавляются общепалтийские элементы, такие как браслеты, фибулы, определенные типы мечей, топоров и копий (Сакса, 2010, С. 67). На исследуемой территории в это время формируется культурная общность корела. Существуют различные версии происхождения корел. Некоторые исследователи, такие как К. А. Нордман, А. С. Жербин, И. П. Шаскольский полагали, что самобытная карельская культура существовала уже в I тыс. н.э. В. И. Равдоникас считал, что предки карел пришли с восточного Приладожья. Д. В. Бубрих называл в числе предков карел племя весь. Х. Киркинен видит в карелах результат взаимодействия чудских и вепсских племён (Кочкуркина С.И 2004).

Инв. № подл.	Подп. и дата	Инв. № дубл.	Взам. инв. №	Подп. и дата	Ли	Изм.	№ докум.	Подп.	Дата	914-21-2023-ТО	Лист
											13

К концу XIII в. все прибалтийско-финские племена попадают в зависимость от своих могущественных соседей: суоми и хяме — от шведов; карелы, водь, ижора, вепсы и чудь – от новгородцев (Сакса, 2010, С. 142).

До XVIII в., территория современного Всеволожского района, входила в Ореховский уезд, Корельской половины Водской пятины, и делилась на Иванской Куиваской, Воздвиженской, Корбоселской, и Ильинской Телкужской погосты. На протяжении многих веков Карельский перешеек подвергался шведской экспансии. В конце XV в. произошла массовая замена новгородского населения московским, в XVI в. частые военные действия между Московским государством и Швецией, голодные годы, моровые поветрия, хозяйственный кризис, проявившийся в Водской пятине с 1569-1571 гг., привели к запустениям и бегству населения пятины. С 1580-х гг. после завоевания этих территорий Швецией прошла волна нового массового исхода русского православного населения и замены его шведским и финским.

Новая война против Швеции, начатая российским царем Петром 19 августа 1700 г., стала не только борьбой России за выход к Балтийскому морю, но и борьбой за место Великой державы в Северной Европе. Первые удары небольших соединений петровских войск испытали жители Карельского перешейка осенью 1701 г. Шведский город Нотебург пал в октябре 1702 г., а в мае 1703 г. русскими войсками был взят ещё один шведский город – Ниеншанц. В 1721 г. Северная война закончилась Ништадтским миром. Новая граница России на Карельском перешейке была установлена северо-западнее Выборга.

В 1870 г. на Карельском перешейке вступила в строй железная дорога, связавшая Выборг с Санкт-Петербургом. Железнодорожное сообщение привело к быстрому росту новых дачных поселений.

В 1927 г. на территории современного Всеволожского района были образованы три района: Ленинский с райцентром в посёлке Всеволожский, Парголово и Куивозовский финский национальный район. В 1930 г. Ленинский и Парголово районы вошли в состав вновь образованного Ленинградского Пригородного района с райцентром в Ленинграде. В 1936 г. Ленинградский Пригородный район был расформирован, и на его территории

Инд. № подл.	Подп. и дата	Инд. № дубл.	Взам. инв. №	Подп. и дата	Ли	Изм.	№ докум.	Подп.	Дата	914-21-2023-ТО	Лист
											14

были образованы Всеволожский, <sup>61</sup> Красносельский, Парголовский и Слуцкий районы. Во время Великой Отечественной Войны по территории района проходила «Дорога жизни». 1 января 2006 г. Всеволожский район получил статус муниципального района.

## Бугры

**Бугры (фин. Pukra, Pukrankylä)** – посёлок во Всеволожском районе Ленинградской области, административный центр Бугровского сельского поселения. Название населённого пункта Бугры является отражением характерных особенностей ландшафта, образованного группой камовых холмов, возвышающихся над окружающей болотистой местностью. Земли, на которых расположилось поселение, упоминаются в 1500 году в Писцовой книге Водской пятины, согласно которой были приписаны к Корбосельскому Воздвиженскому погосту Ореховского уезда.

На подобной карте 1855 года нанесена мыза Бугры купца Загамели; обозначены усадебные постройки: рига, сарай, колодезь. Обозначена она и на картах 1860 года и 1885 годов. В 1866-1867 годах временнообязанные крестьяне мызы Бугры выкупили свои земельные наделы у Ф. А. Нелидова и стали собственниками земли (РГИА. Ф. 577. Оп. 35. Д. 1383).

Согласно материалам по статистике народного хозяйства Санкт-Петербургского уезда 1891 года, мыза Бугры площадью 80 десятин принадлежала дворянке М. Р. Трегубовой, мыза была приобретена в 1881 году за 18 000 рублей (Материалы по статистике..., С. 20).

На территории усадьбы был разбит парк, часть которого в посёлке сохранилась до настоящего времени. В парке были проложены каналы, где гости владельца, а затем дачники катались на лодках. Бугровская дорога связывала усадьбу с владением Воронцовых – Мурино.

В XIX – начале XX века Бугры административно относились к Муринской волости 3-го стана Санкт-Петербургского уезда Санкт-Петербургской губернии.

На карте 1914 года Бугры обозначены как небольшой дачный посёлок. В нём тогда действовала одноклассная церковно-приходская школа.

Инв. № подл.	Подп. и дата	Инв. № дубл.	Взам. инв. №	Подп. и дата	Ли	Изм.	№ докум.	Подп.	Дата	914-21-2023-ТО	Лист
	Инв. № подл.										15

Фактическое возникновение современного посёлка можно отнести к 20-м годам XX века. В начале 1930-х годов на территории Бугров был организован колхоз «Молодой пахарь», председателем которого стал Иван Иванович Рийконен (Ригонен). Колхоз был знаменит: его продукция ежегодно представлялась в Москве на Выставке достижений народного хозяйства. Колхоз имел большой фруктовый сад и пасеку, в довоенный период в нём активно развивали животноводство.

Во время Великой Отечественной войны в Буграх размещалась женская стрелковая бригада 472-го отдельного Краснознамённого радиодивизиона, участвовавшая в обороне Ленинграда. Девушки-радистки предупреждали о налётах вражеской авиации на блокадный город. В парке сохранилась землянка, откуда радистки вели наблюдение за подлётом бомбардировщиков к северной окраине города. В этой землянке при бомбёжке погибли две девушки-радистки.

К 1997 году в посёлке Бугры проживали 3938 человек. С 2010-годов, на территории Бугров ведётся активное массовое жилищное строительство, из-за чего население растёт быстрыми темпами. Новые жилые комплексы размещаются на бывших колхозных полях.

## 1.2. Анализ картографического материала

Первые картографические данные о заселении территории Приневья отражаются в шведских картах XVII – начала XVIII вв. На плане Бергенгейма 1676 г. не отмечено поселений на территории исследуемого участка (рис. 4).

На семитопографической карте окружности С.Петербурга и Карельского перешейка автора майора Теслева ситуация на территории обследования не меняется. Поселений и построек рядом не фиксируется (рис. 5).

На карте окрестностей Санкт-Петербурга, составленной военными топографами под руководством Шуберта, отражена местность окрестностей Петербурга с 1846 по 1919 гг. По карте видно, что на участке обследования находились сторожни деревни Большие Лаврики (рис. 6).

Согласно карте РККА на территории от Ленинграда (Санкт-Петербурга) и местности к северу и востоку до города Великого Новгорода 1941 года издания и

Инв. № подл.	Подп. и дата	Инв. № дубл.	Взам. инв. №	Подп. и дата	Ли	Изм.	№ докум.	Подп.	Дата	914-21-2023-ТО	Лист
	16										

состоянием местности на 1931-1937<sup>63</sup> гг. участок обследования расположен к юго-западу от деревни Большие Лаврики (рис. 7).

На спутниковом снимке города Ленинграда и его окрестностей 24 июля 1980 года видно, что территория не освоена, участок обследования расположен на пахотных полях (рис. 8).

### 1.3. Объекты археологического наследия, наиболее близко расположенные к участку производства работ

Непосредственно на участках производства работ известные археологические объекты отсутствуют. Наиболее близкими для обследуемого участка являются археологические памятники, расположенные в районе пос. Токсово, а именно: стоянка Хепоярви, стоянка Токсово, местонахождение Кавголово, стоянка Курголово 1 и селище Морье (рис. 8а).

**Стоянка Хепоярви.** Памятник расположен в 3 км к востоку от станции Кавголово, в 0,8 км к востоку от северо-восточной окраины п. Токсово, на северном берегу оз. Хепоярви, на узком мысу на высоте 2 - 5 м над уровнем воды (Лапшин, 1995; Герасимов, Лисицын, Тимофеев, 2003; Верещагина, 2003). Поселение было открыто в 1978 г. учащимися археологического кружка под руководством преподавателя В.М. Соколова. В том же году памятник исследован И.В. Верещагиной. На площади раскопа в 124 кв. м раскрыты 3 очага, сложенные из камней. Культурный слой – гумусированный бурый песок мощностью до 0.4 м, залегающий на большей части площади непосредственно под дерном. Находки – скребки на отщепах, ножевидные пластины, пилки, резцы, острия, наконечник стрелы, тесло, топорики, отщепы, точильные и шлифовальные плитки, изготовленные, в основном, из кварца, а также из кремня, сланца, песчаника, кварцита. Керамика представлена культурой сперрингс, нарвского типа и гребенчато-ямочной. Относится к раннему и развитому неолиту (Верещагина, 2003. С. 140-153). Расстояние до участка обследования – 14,7 км.

**Местонахождение Хепоярви.** Памятник выявлен в 2007 г. С.С. Макаровым, при обследовании земельного участка общей площадью 109,4 га Учебного центра Военного института физической культуры (Макаров, 2007). В процессе визуального обследования западного берега оз. Хепоярви, у обреза воды

Подп. и дата
Взам. инв. №
Инв. № дубл.
Подп. и дата
Инв. № подл.

Ли	Изм.	№ докум.	Подп.	Дата
----	------	----------	-------	------

914-21-2023-ТО

Лист

17

было обнаружено местонахождение кварцевых артефактов, среди которых представлен один нуклеус и семь кварцевых отщепов, относящихся к эпохе камня (неолитическому времени). Для проверки наличия культурного слоя на береговых террасах были заложены 3 шурфа, размерами 1х1 м. В шурфах культурный слой и артефакты обнаружены не были. Расстояние до участка обследования – 12,2 км.

**Стоянка Токсово.** Памятник открыт в 1926 г. Л.А. Динцесом и С.Н. Замятниным. На двух песчаных отмелях южного берега Кавголовского озера, протяженностью 13 метров, ими были собраны материалы неолитического времени. Находки состояли из мелких отщепов и осколков кремня и гранита, кусков, побывавших в огне валунов (вероятно, очажных) и более 200 фрагментов ямочно-гребенчатой керамики (Динцес, 1929). В 1930 и 1934 гг., Н.Н. Тихановой и, затем, Г.П. Сосновским также произведен поверхностный сбор находок, коллекции которых поступили в МАЭ (Гурина, 1961. С. 438). В 1978 г. на стоянке сбор подъемного материала произведен археологической экспедицией Ленинградского дворца пионеров под руководством А.В. Виноградова (Виноградов, 1978. Л. 2). Разведками было установлено, что культурный слой, уходящий в озеро, сильно размывается, находки переотложены. Раскопки на памятнике не производились. Стоянка фиксируется по подъемному материалу, собранному в прибрежной полосе шириной около 3 м на расстоянии 0,1 км к западу от ручья, вытекающего из озера и впадающего в р. Охта (Лапшин, 1995. С. 174-175). Расстояние до участка обследования – 11,1 км.

**Местонахождение Кавголово.** Памятник расположен на восточном берегу Кавголовского озера на уровне воды. Первые сборы подъемного материала произвел краевед В.М. Соколов в 1960-х гг. (Герасимов, Лисицын, Тимофеев, 2003. С.8). В 1984 г. В.И. Тимофеевым «на северном» (?) «берегу Кавголовского озера, близ железнодорожной станции, в северной части пляжа, на уровне уреза воды» найдены разрозненные находки кварцевых орудий, в том числе кварцевый скребок на отщепе, «скребок кольского типа», массивный отщеп кварца. Датируется неолитом-ранним металлом (Тимофеев, 1984. Л. 32). Расстояние до участка обследования – 11,5 км.

Инв. № подл.	Подп. и дата	Инв. № дубл.	Взам. инв. №	Подп. и дата	Ли	Изм.	№ докум.	Подп.	Дата	914-21-2023-ТО	Лист
											18



**Стоянка Курголово 1.** Памятник выявлен в 2008 г. С.Н. Лисицыным в рамках археологической экспертизы землеотвода под строительство многофункционального спортивного комплекса «Токсово» между озерами Хепоярви и Курголовское севернее поселка Токсово, проводимой ЗАО «ЭНОТ» (Лисицын, 2008). У парковочной стоянки, был осмотрен склон террасы (высотой 70-75 м над уровнем моря), подрезанный дорогой. Расстояние до участка обследования – 13,2 км.

В осыпи склона были найдены фрагменты керамики и кальцинированные кости. Проведенная здесь зачистка показала следующую стратиграфию: под слоем дерна и подзола, мощностью 5-10 см залегает слой интенсивно-красного песка толщиной около 20 см, который подстиляется светло-желтым песком. Находки были приурочены к слою красного песка. Распространение этого слоя было прослежено около 100 м по направлению к озеру и на 20-30 м к северу от грунтовой дороги. В сторону озера распространение слоя обрывается на краю срезанной бульдозером парковочной площадки, очевидно, уничтожившей основную площадь древнего поселения. Обнаруженные фрагменты керамики относятся к периоду позднего неолита (2500-1500 лет до н.э.). На вершине холма были заложены рекогносцировочные шурфы. Культурный слой в них не зафиксирован.

В 2009 г. С.Н. Лисицыным и Д.В. Герасимовым были уточнены границы поселения и площадь археологического вскрытия памятника, составившая 250 кв.м. В том же году ЗАО «ЭНОТ» были разработаны меры по сохранению памятника («ЭНОТ», 2009).

### **Выводы**

- В ходе архивно-библиографических исследований установлено, что непосредственно на территории исследуемого участка объекты археологического наследия ранее не фиксировались.
- Известные памятники археологии находятся на значительном удалении (не менее 11,1 км) и не попадают в зону проектируемого объекта.

Инв. № подл.	Подп. и дата	Инв. № дубл.	Взам. инв. №	Подп. и дата	Ли	Изм.	№ докум.	Подп.	Дата	914-21-2023-ТО	Лист
											19

- Согласно историческим картам, застройка на территории исследуемого участка появляется только во второй половине XX в., до этого момента исследуемая территория была не освоена.

Таким образом, несмотря на то, что в непосредственной близости от участка проектируемого объекта неизвестно исторических поселений, данная территория находилась в зоне хозяйственной деятельности человека как минимум с начала XVIII века.

Инв. № подл.	Подп. и дата				
	Взам. инв. №				
Инв. № дубл.	Подп. и дата				
	Инв. № подл.				
Инв. № подл.	Подп. и дата				
	Взам. инв. №				
Инв. № подл.	Подп. и дата				
	Взам. инв. №				
Ли	Изм.	№ докум.	Подп.	Дата	914-21-2023-ТО
					Лист
					20

## 2. ФИЗИКО-ГЕОГРАФИЧЕСКАЯ ХАРАКТЕРИСТИКА РАЙОНА РАБОТ <sup>67</sup>

Большое влияние на формирование рельефа Санкт-Петербурга и его окрестностей оказали геологические процессы, происходившие в четвертичный период, когда на начальной стадии ледниковые эпохи чередовались с межледниковыми. Двигавшиеся ледники вспахивали поверхность, углубляя встречавшиеся на их пути понижения рельефа и создавая новые, которые во времена таяния ледников заполнялись водой, образуя узкие приледниковые озёра, в которых накапливались песчано-глинистые отложения. Четвертичные породы покрывают ныне большую часть территории рассматриваемого региона (Коробко, 2015, С. 19). С окончанием поздневалдайского оледенения, территория Санкт-Петербурга и Ленинградской области была освобождена от ледника. Начало этого процесса датируется 14 тыс. лет назад (Коробко, 2015, С. 21).

Территория г. Санкт-Петербурга в его административных границах занимает 5 различных физико-географических районов южной подзоны тайги Восточной Европы (Исаченко, Резников, 2014, С. 232). На Приневской низменности расположена основная часть города. Под Предглинтовой низменностью понимается территория широтно простирающаяся к северу от подножья глинта до побережья Финского залива, и на востоке переходящая в Приневскую низменность. Предглинтовая и Приневская низины представляют собой, в основном, заболоченную, плоско-волнистую террасированную равнину, относительные превышения которой обычно не более 5 м. В низинах, однако, встречаются участки холмистого и грядового рельефа, на 10-20 м, возвышающиеся над окружающей местностью.

Участок обследования расположен на западе Всеволожского района Ленинградской области, в пределах сельского поселения Бугры. Территория ЛО занимает северо-запад Восточноевропейской (Русской) равнины (Геоморфологическое районирование СССР, С. 28). Геоморфологически, территория относится к Балтийско-Валдайской области Северорусской провинции, страны Русская равнина (Геоморфологическое районирование СССР, 1980, С. 28). Для Балтийско-Валдайской области характерны: 1) хорошо сохранившийся водно-ледниковый и водно-аккумулятивный рельеф, 2) слабая

Инв. № подл.	Подп. и дата	Инв. № дубл.	Взам. инв. №	Подп. и дата	Ли	Изм.	№ докум.	Подп.	Дата	914-21-2023-ТО	Лист
											21

переработка ледникового и водно-ледникового рельефа эрозионными и склоновыми процессами.

Участок обследования приурочен к самому южному краю озерно-ледниковой абразивно-аккумулятивной террасы местных приледниковых бассейнов (Геоморфологическая карта Санкт-Петербурга и окрестностей). Он находится на границе Приневской низменности и возвышенного рельефа Карельского перешейка. Ближайшим к участку обследования крупным объектом гидрографии является река Охта – правый приток р. Невы. Протяженность реки составляет 90 км, площадь бассейна – 768 м кв. Исток реки находится на Лемболовской возвышенности, устье – в нижнем течении Невы. Направление водотока – юго-восточное. Участок обследования приурочен к среднему течению р. Охта. Русло реки находится на расстоянии 3 км к востоку по прямой от участка обследования.

Инв. № подл.	Подп. и дата				
	Взам. инв. №				
	Инв. № дубл.				
	Подп. и дата				
914-21-2023-ТО					
Ли	Изм.	№ докум.	Подп.	Дата	Лист 22

### 3. МЕТОДИКА ПОЛЕВЫХ ИССЛЕДОВАНИЙ

В рамках работ по проведению историко-культурного научного археологического обследования (разведки) с целью проведения государственной историко-культурной экспертизы земельного участка в границах участка проектирования объекта «Объект начального и среднего общего образования на 1383 места» по адресу: Ленинградская область Всеволожский район, Бугровское сельское поселение, пос. Бугры, массив «Центральное», кад. № 47:07:0713003:914, проводилось визуальное обследование объекта и закладка археологических шурфов (рис. 9-11, рис. 13-33).

Полевые археологические исследования проводились в соответствии с методическими указаниями и требованиями «Положения о порядке проведения археологических полевых работ и составления научной отчетной документации», утвержденного постановлением Бюро Отделения историко-филологических наук Российской академии наук от 20 июня 2018 г. № 32.

Основная задача проведения археологических исследований на площади планируемого строительства и окружающей территории заключалась в выявлении и фиксации археологических (исторических) памятников, культурных слоев, конструкций и сооружений, сборе и исследовании археологического материала.

Полевые работы включали в себя:

- визуальный осмотр указанной в договоре территории, поиск подъемного материала;
- описание исследуемой территории и ее фотофиксация;
- разбивку археологических шурфов;
- привязка археологических шурфов к ситуационному плану исследуемой территории;
- выборку культурных напластований из шурфов по слоям;
- выявление и изучение археологического материала по слоям;
- фотофиксацию процесса работ;
- фотофиксацию стенок и планиграфии шурфов;
- описание ландшафтной характеристики обнаруженных объектов и фиксацию их современного состояния;

Инв. № подл.	Подп. и дата	Инв. № дубл.	Взам. инв. №	Подп. и дата	Ли	Изм.	№ докум.	Подп.	Дата	914-21-2023-ТО	Лист
											23

- ведение полевой документации;
- рекультивацию шурфов.

Применялся стандартный набор методов, используемых при археологических разведках: предварительные архивно-библиографические изыскания, визуальный осмотр местности, осмотр обнажений культурного слоя, поиск подъемного материала, шурфовка.

Натурные полевые исследования проводились в виде осуществления пеших маршрутов на территории участка обследования. Вся исследуемая площадь была разбита на неравные квадраты со сторонами не более 20 метров и пройдена пешими маршрутами по линии сетки квадратов. Все участки детально фиксировались (фото, описание, привязка к карте). При прохождении маршрутов с целью обнаружения выходов культурного слоя и артефактов осматривались встречающиеся обнажения грунта естественного и антропогенного происхождения.

На перспективных для обнаружения памятников археологии участках производилась закладка шурфов, ориентированных по сторонам света, направленных на поиск культурного слоя и древних артефактов. Количество и места расположения шурфов были обусловлены геоморфологическим состоянием местности и степенью освоенности обследуемой территории, и определялось с таким расчетом, чтобы обеспечить полное выявление и определение границ всех объектов археологического наследия, попадающих в пределы обследуемых земельного участка, с учетом историко-библиографических изысканий и существующих методических рекомендаций 1 шурф на 1 га (при исследовании площадных земельных участков).

Всего в границах обследования для выявления объектов археологического наследия было заложено 3 шурфа размерами 2x2 м, общей площадью 12 кв. м.

Разборка грунта в процессе шурфовки производилась вручную по стратиграфическим слоям с разнородными культурными прослойками и соответствующим им общим планиграфическим горизонтам фиксации. Для выявления структуры плотных поверхностей и удаления грунта в стесненных условиях при расчистке использовались щетки, кисти и совки. Глубина шурфов

Инв. № подл.	Подп. и дата	Инв. № дубл.	Взам. инв. №	Подп. и дата	Ли	Изм.	№ докум.	Подп.	Дата	914-21-2023-ТО	Лист
											24

включала всю толщу напластований, осуществлялась контрольная прокопка верхней части археологически стерильного слоя, подстилающего почвенный горизонт (материка). Проводилась полная фотографическая фиксация обнаруженных объектов, а также всего процесса шурфовочных работ. Все шурфы по окончании работ были засыпаны, почвенное и дерновое покрытие восстановлено.

Все разведочные шурфы, документировались, в том числе фотографически, и фиксировались дневниковыми записями. При фиксации находок и объектов в культурном слое, вычерчивании планов горизонтов снятия, профилей бортов шурфов и разрезов использовалась разработанная в ИИМК РАН в 2010 г. методика электронной фиксации и совмещённый с ней программный комплекс. Чертежи планов и стратиграфических профилей были выполнены при помощи системы автоматизированного проектирования и черчения (САПР) с использованием методов фотограмметрии. Все высотные отметки на планах и разрезах представлены в Балтийской системе высот (далее БС).

Для картирования рекогносцировочных шурфов, выявленных объектов и общевидовых фотографий ландшафтной ситуации использованы имеющиеся в распоряжении экспедиции растровые карты масштаба 1:50000 и 1:100000 в формате JPG, а также топографический план масштаба 1:500 в формате DWG, предоставленный заказчиком. Привязка шурфа на участке землеотвода к системе мировых координат произведена с помощью портативных приборов глобального позиционирования Garmin MONTANA. Географические координаты (широта, долгота), определенные в зависимости от внешних условий приема с точностью 5-20 м с помощью встроенных в геоинформационную систему QGIS программных алгоритмов переведены в местную систему координат МСК-47 (зона 2).

Основные этапы работ фиксировались с помощью цифровых фотоаппаратов с разрешением не менее 5 Мрх. Для указания масштаба и ориентации по сторонам света при фотографировании использовался набор телескопических реек длиной 4 м с сантиметровыми делениями, двухцветная стрелка «север».

Подп. и дата
Взам. инв. №
Инв. № дубл.
Подп. и дата
Инв. № подл.

Ли	Изм.	№ докум.	Подп.	Дата

#### 4. ПОЛЕВЫЕ ИССЛЕДОВАНИЯ<sup>72</sup>

Участок обследования, площадью 2,9 га расположен на территории Бугровского сельского поселения, во Всеволожском районе Ленинградской области. Бугровское сельское поселение расположено непосредственно на границе Всеволожского района с Санкт-Петербургом. С севера участок граничит с ул. Тихая. С севера и запада к участку обследования прилегает промышленная зона. С востока к участку прилегают обрабатываемые поля.

Участок обследования находится на ранее обрабатывавшемся поле. По всей площади участка сохранились мелиоративные каналы. В данный момент территория участка обследования не эксплуатируется. Капитальные и временные строения отсутствуют. Восточная часть площади участка обследования частично заболочена. Местоположение археологических шурфов выбиралось исходя из двух вышеописанных факторов. Всего в ходе работ был заложено три шурфа размерами 2х2 м с целью выявления культурного слоя на территории обследования. Разборка культурных напластований проводилась до уровня фиксации подстилающих геологических слоев (материковой поверхности). Максимальная глубина исследований – 65 см. Глубина шурфов считалась от реперной точки, принятой за условный ноль (отмечен на плане). Были зафиксированы: планиграфия, разрезы стенок шурфа и прослежена следующая стратиграфия напластований:

**Шурф № 1** заложен в северной части исследуемого участка. Дневная поверхность шурфа представлена дерном. Фактические размеры шурфа – 2,0 х 2,0 метра.

#### Координаты поворотных точек шурфа № 1:

№ пт	МСК-47 зона 2		WGS-84	
	N	E	N	E
1	451756.326	2220562.599	60.076332776	30.418970932
2	451754.326	2220562.580	60.076314825	30.418970884
3	451754.326	2220562.580	60.076314825	30.418970884
4	451754.355	2220560.571	60.076314939	30.418934781

Подп. и дата  
Взам. инв. №  
Инв. № дубл.  
Подп. и дата  
Инв. № подл.

Ли Изм. № докум. Подп. Дата

914-21-2023-ТО

Лист

26



73

Стратиграфия шурфа №1 (северная стенка):

1. Дерново-почвенный слой: мощность 3-5 см.
2. Темно-коричневая супесь: мощность 15-25 см.
3. Светло-коричневый суглинок (материк).

В северо-восточном углу шурфа был сделан контрольный прокоп 35x35 см, глубиной 25 см.

Культурный слой отсутствует.

**Шурф № 2** заложен в центральной части исследуемого участка. Дневная поверхность шурфа представлена дерном.

Фактические размеры шурфа – 2,0 х 2,0 метра.

**Координаты поворотных точек шурфа № 2:**

№ пт	МСК-47 зона 2		WGS-84	
	N	E	N	E
1	451698.160	2220563.333	60.075810773	30.418992517
2	451696.160	2220563.305	60.075792822	30.418992289
3	451696.160	2220563.305	60.075792822	30.418992289
4	451696.189	2220561.305	60.075792936	30.418956366

Стратиграфия шурфа № 2 (северная стенка):

1. Дерново-почвенный слой: мощность 2-6 см.
2. Темно-коричневая супесь: мощность 10-16 см.
3. Светло-коричневый суглинок (материк).

Культурный слой отсутствует.

**Шурф № 3** заложен в южной части исследуемого участка. Дневная поверхность шурфа представлена дерном.

Фактические размеры шурфа – 2,0 х 2,0 метра.

**Координаты поворотных точек шурфа № 3:**

№пт	МСК-47 зона 2		WGS-84	
	N	E	N	E
1	451638.430	2220564.235	60.075274757	30.419017335
2	451636.430	2220564.216	60.075256806	30.419017287
3	451636.430	2220564.216	60.075256806	30.419017287
4	451636.459	2220562.207	60.075256920	30.418981185

Инд. № подл. Подп. и дата  
Инд. № инв. № Взам. инв. №  
Инд. № дубл. Инв. № дубл.  
Инд. № подл. Подп. и дата  
Инд. № подл.

Ли	Изм.	№ докум.	Подп.	Дата
----	------	----------	-------	------

Стратиграфия шурфа №3 (северная стенка):<sup>74</sup>

1. Дерново-почвенный слой: мощность 2-6 см.
  2. Темно-коричневая супесь: мощность 10-16 см.
  3. Светло-коричневый суглинок (материк).
- Культурный слой отсутствует.

Инв. № подл.	Подп. и дата	Инв. № дубл.	Взам. инв. №	Подп. и дата	Инв. № подл.	Подп. и дата	Ли	Изм.	№ докум.	Подп.	Дата	914-21-2023-ТО	Лист
													28

## ЗАКЛЮЧЕНИЕ

В ходе выполнения научно-исследовательских археологических работ в виде историко-культурного научного археологического обследования (разведки) с целью проведения государственной историко-культурной экспертизы земельного участка в границах участка проектирования объекта «Объект начального и среднего общего образования на 1383 места» по адресу: Ленинградская область Всеволожский район, Бугровское сельское поселение, пос. Бугры, массив «Центральное», кад. № 47:07:0713003:914 были проведены следующие работы:

1. Составление исторической справки по результатам архивно-библиографических и научных изысканий, анализа картографического материала;
2. Обследование участка землеотвода общей площадью 2,9 га;
3. В рамках визуального обследования была произведена фотофиксация современного состояния застройки и окружающей территории;
4. В ходе проведения археологического обследования заложено 3 шурфа размерами 2х2 м, общей площадью 12 кв. м.

Стратиграфия шурфов представлена поднимающимися уровнем дневной поверхности относительно предыдущего этапа освоения территории слоями, образующими современную дневную поверхность. Архитектурные конструкции и иные объекты, обладающие признаками археологического объекта культурного наследия, не обнаружены. Значимый культурный слой отсутствует.

Все известные памятники археологии находятся на достаточном удалении от участка обследования (не менее 11,1 км) и проектируемым строительством не затрагиваются.

Таким образом, на территории участка в границах участка проектирования объекта «Объект начального и среднего общего образования на 1383 места» по адресу: Ленинградская область Всеволожский район, Бугровское сельское поселение, пос. Бугры, массив «Центральное», кад. № 47:07:0713003:914, объекты культурного наследия, включенные в Единый

Подп. и дата						<b>914-21-2023-ТО</b>	Лист 29
Взам. инв. №							
Инв. № дубл.							
Подп. и дата							
Инв. № подл.							
Ли	Изм.	№ докум.	Подп.	Дата			

Государственный реестр памятников истории культуры Российской Федерации, отсутствуют. В ходе работы объектов культурного (археологического) наследия не выявлено. Объекты, обладающие признаками объекта культурного наследия, отсутствуют. Значимый культурный слой не зафиксирован.



д.и.н. А.В. Поляков

Инв. № подл.	Подп. и дата				Инв. № дубл.	Взам. инв. №	Подп. и дата	
	Подп. и дата							
Ли	Изм.	№ докум.	Подп.	Дата	914-21-2023-ТО			Лист
								30

## СПИСОК ИСТОЧНИКОВ И ЛИТЕРАТУРЫ

1. Верещагина И.В. Поселение Хепоярви в южной части Карельского перешейка. // Неолит-энеолит юга и неолит севера Восточной Европы. СПб. 2003.
2. Герасимов Д.В. Каменный век Карельского перешейка в археологическом собрании МАЭ РАН // Свод археологических источников Кунсткамеры. Вып. I/ СПб, 2006.
3. Герасимов Д.В., Лисицын С.Н., Тимофеев В.И. Материалы к археологической карте Карельского перешейка. Памятники каменного века и периода раннего металла (по состоянию изученности на 2003 г.). СПб. 2003.
4. Геоморфологическое районирование СССР и прилегающих морей. Учебное пособие для студентов географических специальностей вузов. М.: Высшая школа. 1980.
5. Гурина Н.Н. Древняя история северо-запада Европейской части СССР // МИА № 87. 1961.
6. Даринский А.В. Ленинградская область. Л. 1975.
7. Динцес Л.А. Неолитическая стоянка в Токсове. Л. 1929.
8. Исаченко Г.А., Резников А.И. Ландшафты Санкт-Петербурга: эволюция, динамика, разнообразие. «Биосфера». 2014. Т. 6. № 3. С. 231-249.
9. Коробко А.А. Инженерно-геологический анализ и оценка условий строительства и эксплуатации сооружений различного назначения в пределах предглинтовой низменности (Санкт-Петербургский регион). Диссертация на соискание ученой степени кандидата геолого-минералогических наук. Санкт-Петербург. 2015 г.
10. Кочкуркина С.И. Народы Карелии: история и культура. Петрозаводск. 2004.
11. Лапшин В.А. Археологическая карта Ленинградской области. Ч.2. Восточные и северные районы. Л., 1995.
12. Сакса А.И. Древняя Карелия в конце I - начале II тысячелетия н. э. Происхождение, история и культура населения летописной Карельской земли. СПб. 2010.

Подп. и дата
Взам. инв. №
Инв. № дубл.
Подп. и дата
Инв. № подл.

Ли	Изм.	№ докум.	Подп.	Дата

914-21-2023-ТО

Лист

31

## СПИСОК ИЛЛЮСТРАЦИЙ

Рис. 1. Ленинградская область. Всеволожский район. пос. Бугры. ул. Тихая. Участок обследования на карте Санкт-Петербурга и Ленинградской области (Google-карта).

Рис. 2. Ленинградская область. Всеволожский район. пос. Бугры. ул. Тихая. Участок обследования на карте Всеволожского района (Google--карта).

Рис. 3. Ленинградская область. Всеволожский район. пос. Бугры. ул. Тихая. Участок обследования на карте пос. Бугры (Google--карта).

Рис. 4. Ленинградская область. Всеволожский район. пос. Бугры. ул. Тихая. Месторасположение участка обследования на фрагменте карты «бывших губерний Иван-Города, Яма, Капорья и Нэтеборга», авторства Бергенгейма 1676 г.

Рис. 5. Ленинградская область. Всеволожский район. пос. Бугры. ул. Тихая. Месторасположение участка обследования на фрагменте военно-топографическая карте-верстовке окрестностей Санкт-Петербурга.

Рис. 6. Ленинградская область. Всеволожский район. пос. Бугры. ул. Тихая. Месторасположение участка обследования на фрагменте карты окрестностей Санкт-Петербурга генерал-лейтенанта Шуберта.

Рис. 7. Ленинградская область. Всеволожский район. пос. Бугры. ул. Тихая. Месторасположение участка обследования на фрагменте карты РККА на территории от Ленинграда (Санкт-Петербурга) и местности к северу и востоку до города Великого Новгорода.

Рис. 8. Ленинградская область. Всеволожский район. пос. Бугры. ул. Тихая. Месторасположение участка обследования на спутниковой съемке города Ленинграда и его окрестностей 1980 года.

Рис. 8а. Ленинградская область. Всеволожский район. пос. Бугры. Участок производства работ на Google-карте с указанием расстояния до ближайших известных памятников археологии.

Рис. 9. Ленинградская область. Всеволожский район. пос. Бугры. ул. Тихая. Точка фотофиксации 1. Вид на северо-восток.

Рис. 10. Ленинградская область. Всеволожский район. пос. Бугры. ул. Тихая. Точка фотофиксации 2. Вид на восток.

Рис. 11. Ленинградская область. Всеволожский район. пос. Бугры. ул. Тихая. Точка фотофиксации 3. Вид на юго-восток.

Инв. № подл.	Подп. и дата	Инв. № дубл.	Взам. инв. №	Подп. и дата	Ли	Изм.	№ докум.	Подп.	Дата	914-21-2023-ТО	Лист
											32

Рис. 12. Ленинградская область. Всеволожский район. пос. Бугры. ул. Тихая. Топографический план участка обследования с показанием месторасположения шурфа и точек съемки.

Рис. 13. Ленинградская область. Всеволожский район. пос. Бугры. ул. Тихая. Шурф 1. Вид шурфа 1 до начала работ. Вид с юга.

Рис. 14. Ленинградская область. Всеволожский район. пос. Бугры. ул. Тихая. Шурф 1. Фиксация по уровню материка. Вид с юга.

Рис. 15. Ленинградская область. Всеволожский район. пос. Бугры. ул. Тихая. Шурф 1. Фиксация по уровню материка. Северная стенка.

Рис. 16. Ленинградская область. Всеволожский район. пос. Бугры. ул. Тихая. Шурф 1. Фото контрольного прокопа.

Рис. 17. Ленинградская область. Всеволожский район. пос. Бугры. ул. Тихая. Шурф 1. Фото с видом на северную стенку с контрольным прокопом.

Рис. 18. Ленинградская область. Всеволожский район. пос. Бугры. ул. Тихая. Шурф 1. Фото рекультивированного шурфа. Вид с юга.

Рис. 19. Ленинградская область. Всеволожский район. пос. Бугры. ул. Тихая. Шурф 1. Чертежи. Планиграфия.

Рис. 20. Ленинградская область. Всеволожский район. пос. Бугры. ул. Тихая. Шурф 1. Чертежи. Стратиграфия северной стенки.

Рис. 21. Ленинградская область. Всеволожский район. пос. Бугры. ул. Тихая. Шурф 2. Вид шурфа 1 до начала работ. Вид с юга.

Рис. 22. Ленинградская область. Всеволожский район. пос. Бугры. ул. Тихая. Шурф 2. Фиксация по уровню материка. Вид с юга.

Рис. 23. Ленинградская область. Всеволожский район. пос. Бугры. ул. Тихая. Шурф 2. Фиксация по уровню материка. Северная стенка.

Рис. 24. Ленинградская область. Всеволожский район. пос. Бугры. ул. Тихая. Шурф 2. Фото рекультивированного шурфа. Вид с юга.

Рис. 25. Ленинградская область. Всеволожский район. пос. Бугры. ул. Тихая. Шурф 2. Чертежи. Планиграфия.

Рис. 26. Ленинградская область. Всеволожский район. пос. Бугры. ул. Тихая. Шурф 2. Чертежи. Стратиграфия северной стенки.

Рис. 27. Ленинградская область. Всеволожский район. пос. Бугры. ул. Тихая. Шурф 3. Вид шурфа 3 до начала работ. Вид с юга.

Инв. № подл.	Подп. и дата	Инв. № дубл.	Взам. инв. №	Подп. и дата	Ли	Изм.	№ докум.	Подп.	Дата	914-21-2023-ТО	Лист
											33

Рис. 28. Ленинградская область. Всеволожский район. пос. Бугры. ул. Тихая.  
Шурф 3. Фиксация по уровню материка. Вид с юга.

Рис. 29. Ленинградская область. Всеволожский район. пос. Бугры. ул. Тихая.  
Шурф 3. Фиксация по уровню материка. Северная стенка.

Рис. 30. Ленинградская область. Всеволожский район. пос. Бугры. ул. Тихая.  
Шурф 3. Фиксация по уровню материка. Восточная стенка.

Рис. 31. Ленинградская область. Всеволожский район. пос. Бугры. ул. Тихая.  
Шурф 3. Фиксация по уровню материка. Южная стенка.

Рис. 32. Ленинградская область. Всеволожский район. пос. Бугры. ул. Тихая.  
Шурф 3. Фиксация по уровню материка. Западная стенка.

Рис. 33. Ленинградская область. Всеволожский район. пос. Бугры. ул. Тихая.  
Шурф 3. Фото рекультивированного шурфа. Вид с юга.

Рис. 34. Ленинградская область. Всеволожский район. пос. Бугры. ул. Тихая.  
Шурф 3. Чертежи. Планиграфия.

Рис. 35. Ленинградская область. Всеволожский район. пос. Бугры. ул. Тихая.  
Шурф 3. Чертежи. Стратиграфия северной и западной стенок

Рис. 36. Ленинградская область. Всеволожский район. пос. Бугры. ул. Тихая.  
Шурф 3. Чертежи. Стратиграфия восточной и южной стенок.

Инв. № подл.	Подп. и дата			
	Взам. инв. №			
Инв. № дубл.	Подп. и дата			
	Инв. № подл.			
914-21-2023-ТО				
Ли	Изм.	№ докум.	Подп.	Дата
				Лист 34



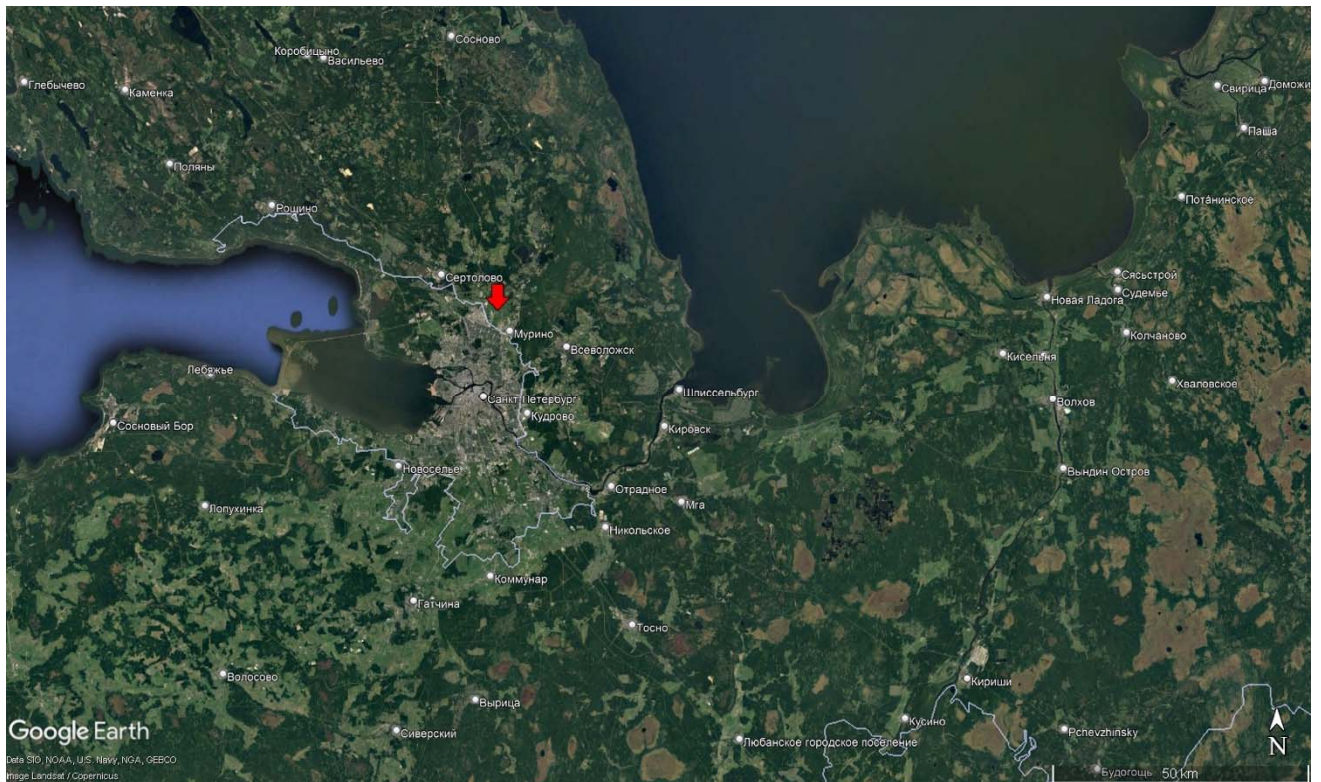


Рис. 1. Ленинградская область. Всеволожский район. пос. Бугры. ул. Тихая. Участок обследования на карте Санкт-Петербурга и Ленинградской области (Google-карта).

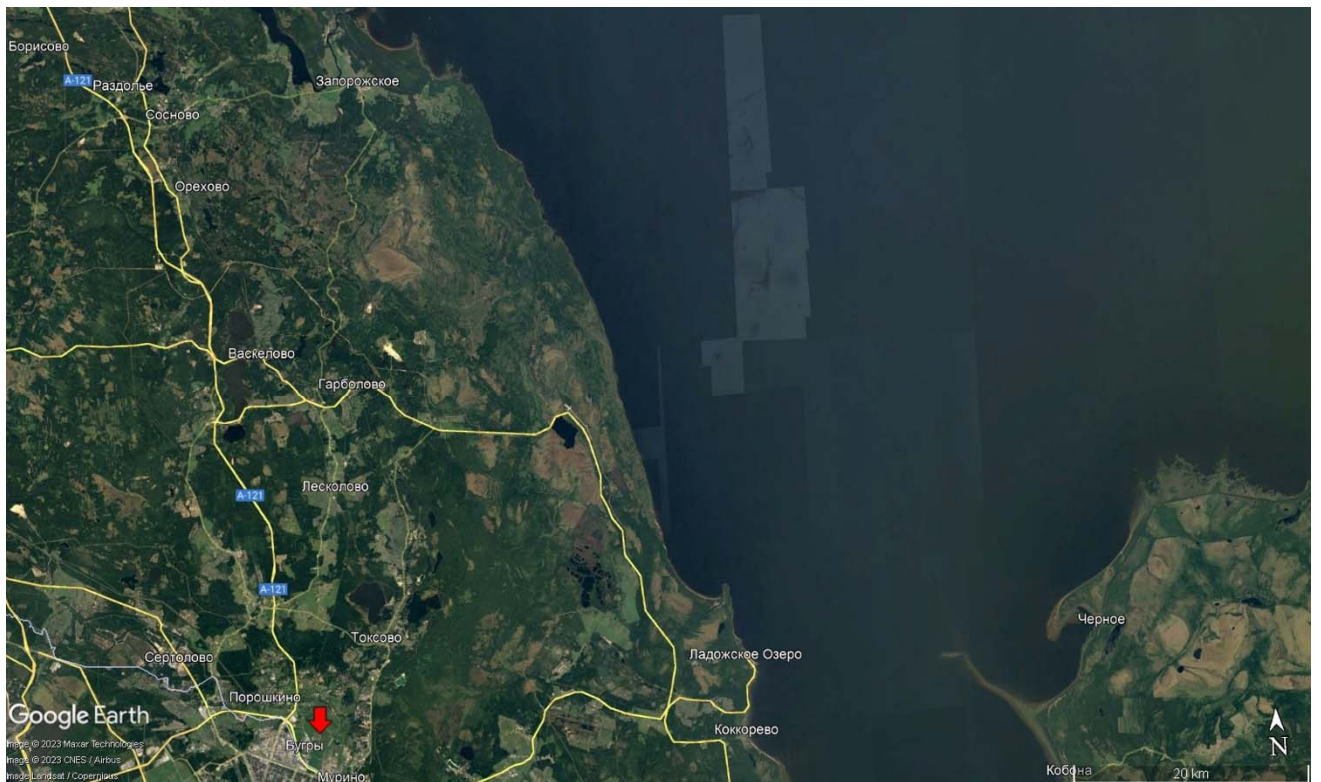


Рис. 2. Ленинградская область. Всеволожский район. пос. Бугры. ул. Тихая. Участок обследования на карте Всеволожского района (Google-карта).

Подп. и дата
Взам. инв. №
Инв. № дубл.
Подп. и дата
Инв. № подл.

Ли	Изм.	№ докум.	Подп.	Дата
----	------	----------	-------	------

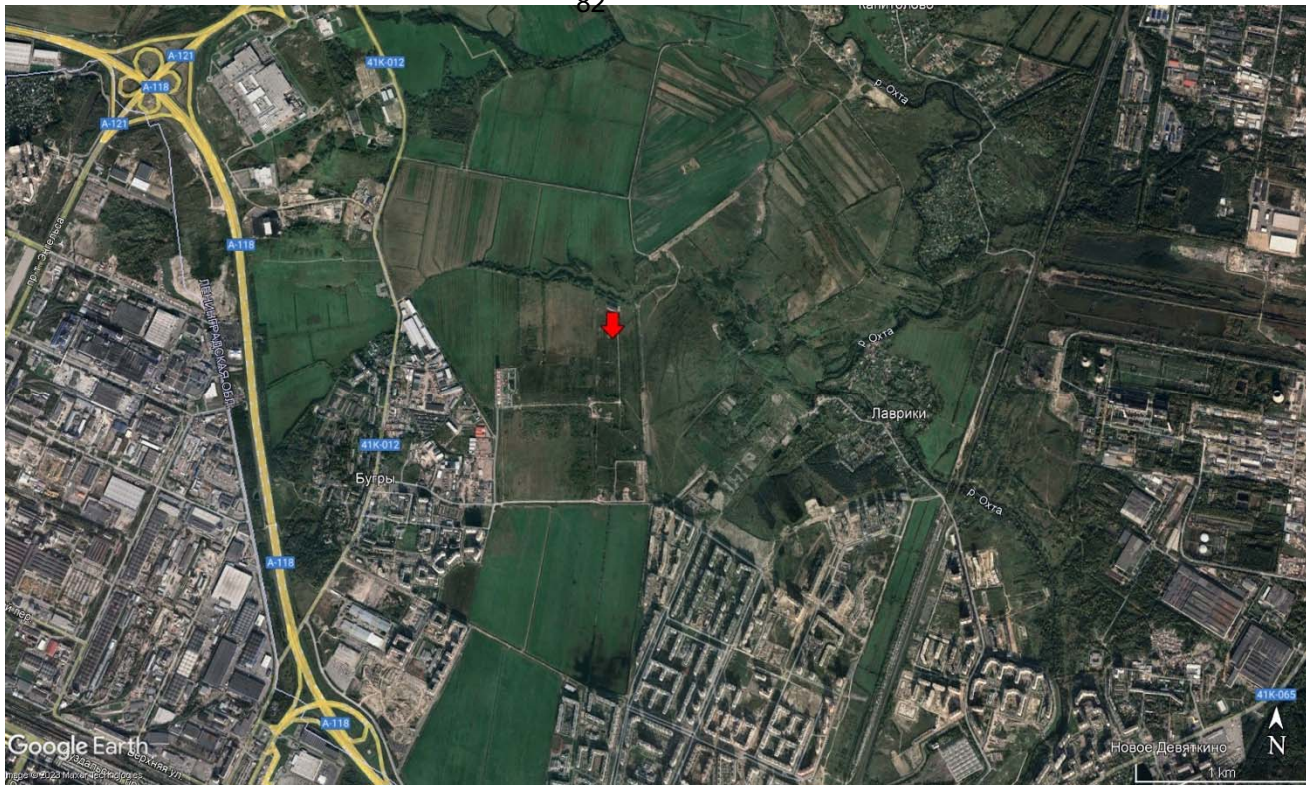


Рис. 3. Ленинградская область. Всеволожский район. пос. Бугры. ул. Тихая. Участок обследования на карте пос. Бугры (Google-карта).




Рис. 4. Ленинградская область. Всеволожский район. пос. Бугры. ул. Тихая. Месторасположение участка обследования на фрагменте карты «бывших губерний Иван-Города, Яма, Капорья и Нэтеборга», авторства Бергенгейма 1676 г.

Подп. и дата
Взам. инв. №
Инв. № дубл.
Инв. № подл.
Подп. и дата
Инв. № подл.

Ли	Изм.	№ докум.	Подп.	Дата
----	------	----------	-------	------

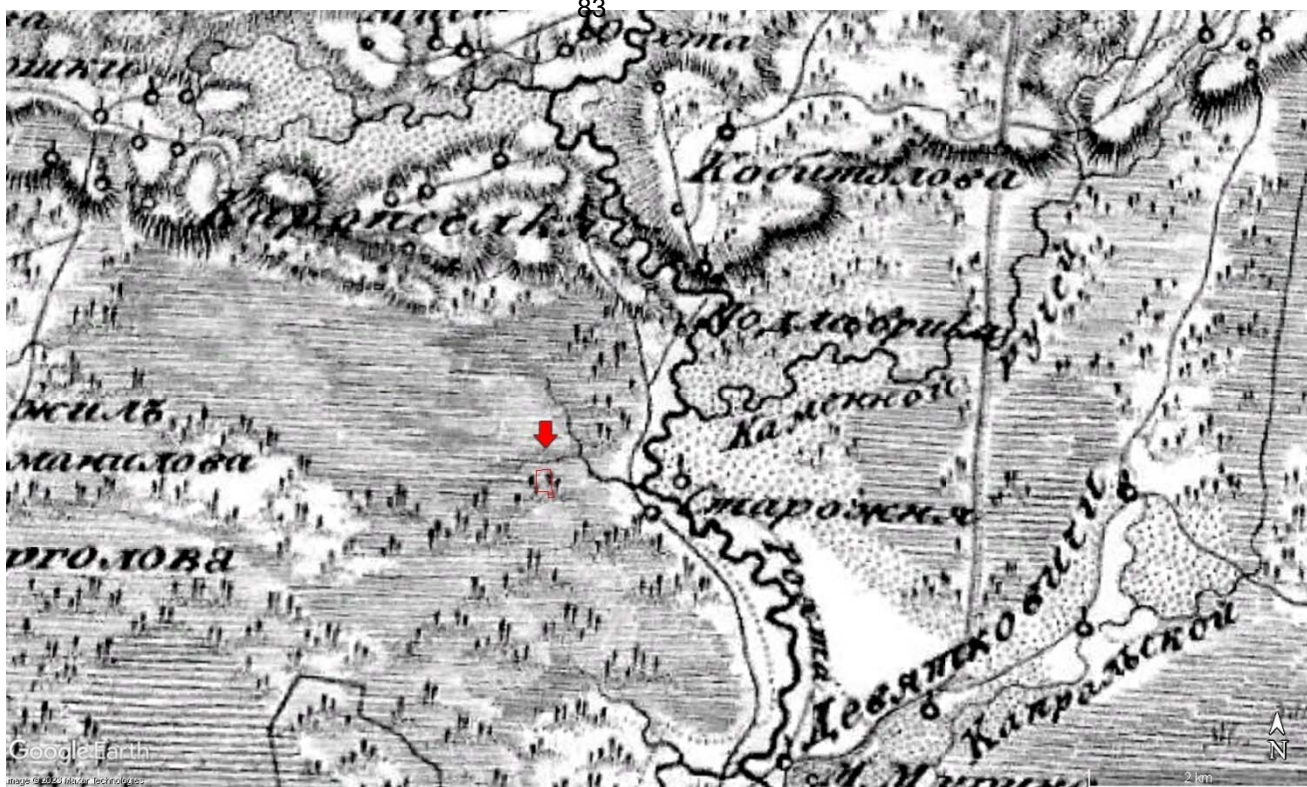


Рис. 5. Ленинградская область. Всеволожский район. пос. Бугры. ул. Тихая. Месторасположение участка обследования на фрагменте военно-топографической карте-верстовке окрестностей Санкт-Петербурга.



Рис. 6. Ленинградская область. Всеволожский район. пос. Бугры. ул. Тихая. Месторасположение участка обследования на фрагменте карты окрестностей Санкт-Петербурга генерал-лейтенанта Шуберта.

Подп. и дата
Взам. инв. №
Инв. № дубл.
Подп. и дата
Инв. № подл.

Ли	Изм.	№ докум.	Подп.	Дата
----	------	----------	-------	------

914-21-2023-ТО

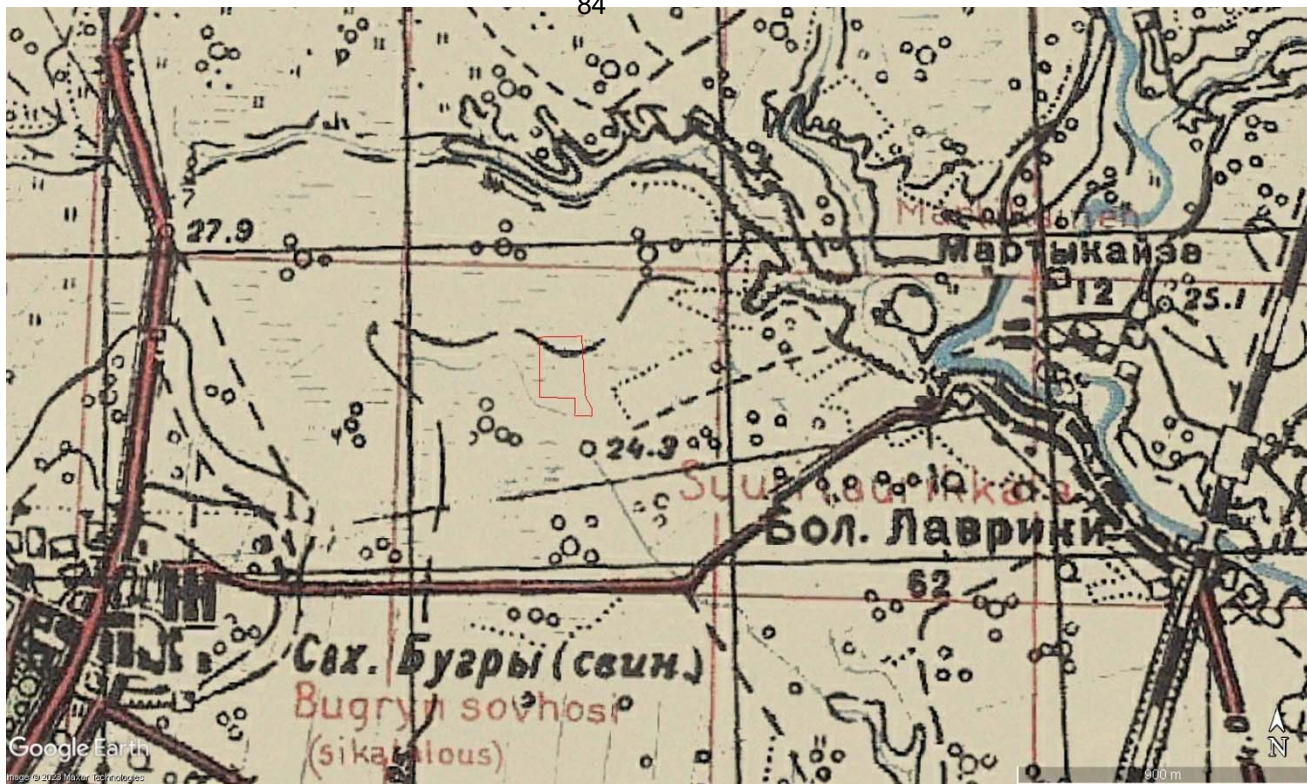


Рис. 7. Ленинградская область. Всеволожский район. пос. Бугры. ул. Тихая. Месторасположение участка обследования на фрагменте карты РККА на территории от Ленинграда (Санкт-Петербурга) и местности к северу и востоку до города Великого Новгорода.



Рис. 8. Ленинградская область. Всеволожский район. пос. Бугры. ул. Тихая. Месторасположение участка обследования на спутниковой съемке города Ленинграда и его окрестностей 1980 года.

Инва. № подл.	Подп. и дата
Инва. № дубл.	Взам. инв. №
Инва. № подл.	Подп. и дата
Инва. № подл.	Подп. и дата

Ли	Изм.	№ докум.	Подп.	Дата
----	------	----------	-------	------

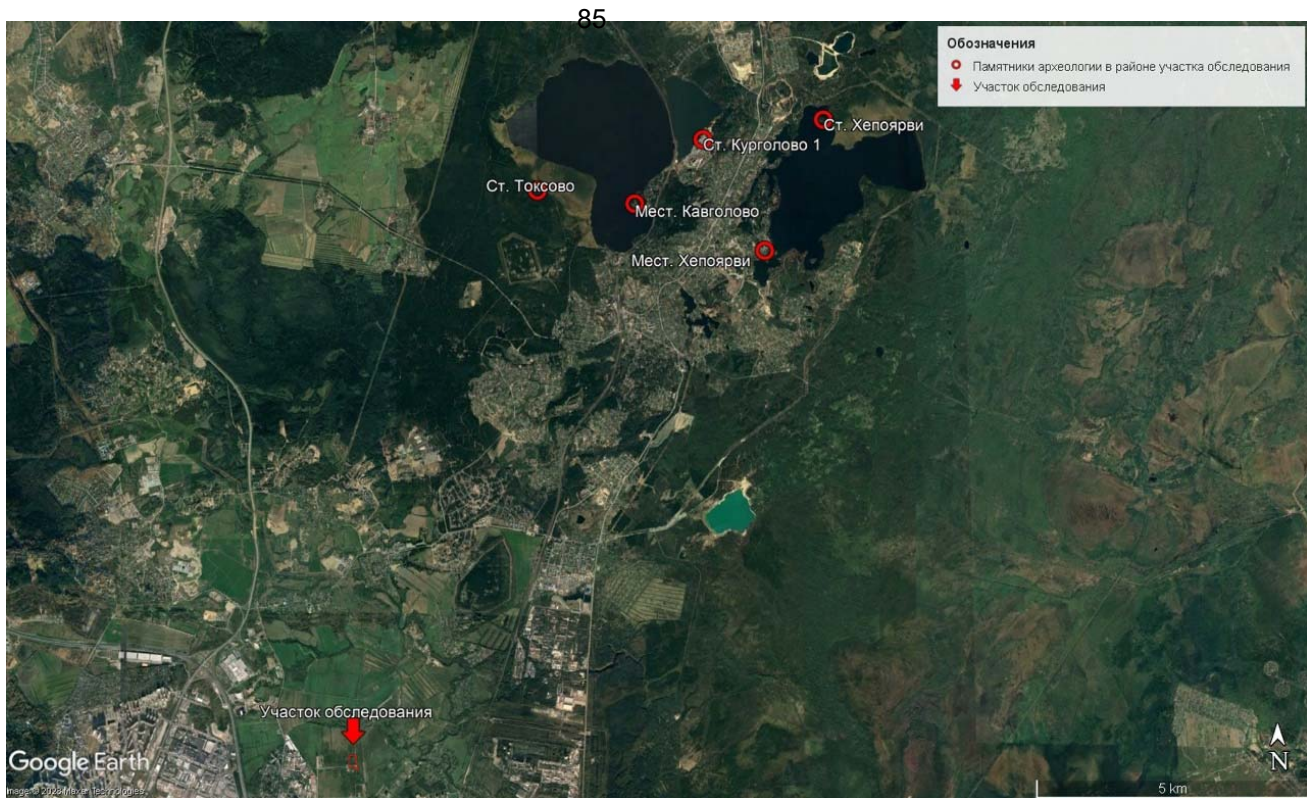


Рис. 8а. Ленинградская область. Всеволожский район. пос. Бугры. Участок производства работ на Google-карте с указанием расстояния до ближайших известных памятников археологии.

Инв. № подл.	Подп. и дата			
	Взам. инв. №			
Инв. № дубл.	Подп. и дата			
	Инв. № подл.			
Ли	Изм.	№ докум.	Подп.	Дата
914-21-2023-ТО				Лист 39



Рис. 9. Ленинградская область. Всеволожский район. пос. Бугры. ул. Тихая. Точка фотофиксации 1. Вид на северо-восток.



Рис. 10. Ленинградская область. Всеволожский район. пос. Бугры. ул. Тихая. Точка фотофиксации 2. Вид на восток.

Инва. № подл.	Подп. и дата
Инва. № дубл.	Взам. инв. №
Инва. № подл.	Подп. и дата
Инва. № подл.	Подп. и дата

Ли	Изм.	№ докум.	Подп.	Дата

914-21-2023-ТО

Лист

40



Рис. 11. Ленинградская область. Всеволожский район. пос. Бугры. ул. Тихая. Точка фотофиксации 3. Вид на юго-восток.

Инва. № подп	Подп. и дата	Инва. № дубл.	Взам. инв. №	Подп. и дата

Ли	Изм.	№ докум.	Подп.	Дата

914-21-2023-ТО

Лист

41



Рис. 12. Ленинградская область. Всеволожский район. пос. Бугры. ул. Тихая. Топографический план участка обследования с показанием месторасположения шурфа и точек съемки.

Подп. и дата

Взам. инв. №

Инв. № дубл.

Подп. и дата

Инв. № подл

Ли	Изм.	№ докум.	Подп.	Дата

914-21-2023-ТО

Лист

42





Рис. 13. Ленинградская область. Всеволожский район. пос. Бугры. ул. Тихая. Шурф 1. Вид шурфа 1 до начала работ. Вид с юга.



Рис. 14. Ленинградская область. Всеволожский район. пос. Бугры. ул. Тихая. Шурф 1. Фиксация по уровню материка. Вид с юга.

Инва. № подл.	Подп. и дата
Инва. № дубл.	Взам. инв. №
Подп. и дата	
Инва. № подл.	

Ли	Изм.	№ докум.	Подп.	Дата

914-21-2023-ТО

Лист

43




Рис. 15. Ленинградская область. Всеволожский район. пос. Бугры. ул. Тихая. Шурф 1. Фиксация по уровню материка. Северная стенка.




Рис. 16. Ленинградская область. Всеволожский район. пос. Бугры. ул. Тихая. Шурф 1. Фото контрольного прокопа.

Инва. № подп	Подп. и дата
Инва. № дубл.	Взам. инв. №
Инва. № инв. №	Подп. и дата
Инва. № подп	Подп. и дата

Ли	Изм.	№ докум.	Подп.	Дата

914-21-2023-ТО

Лист

44



Рис. 17. Ленинградская область. Всеволожский район. пос. Бугры. ул. Тихая. Шурф 1. Фото с видом на северную стенку с контрольным прокопом.



Рис. 18. Ленинградская область. Всеволожский район. пос. Бугры. ул. Тихая. Шурф 1. Фото рекультивированного шурфа. Вид с юга.

Инва. № подп	Подп. и дата
Инва. № дубл.	Взам. инв. №
Подп. и дата	Подп. и дата

Ли	Изм.	№ докум.	Подп.	Дата
----	------	----------	-------	------

914-21-2023-ТО

Лист

45

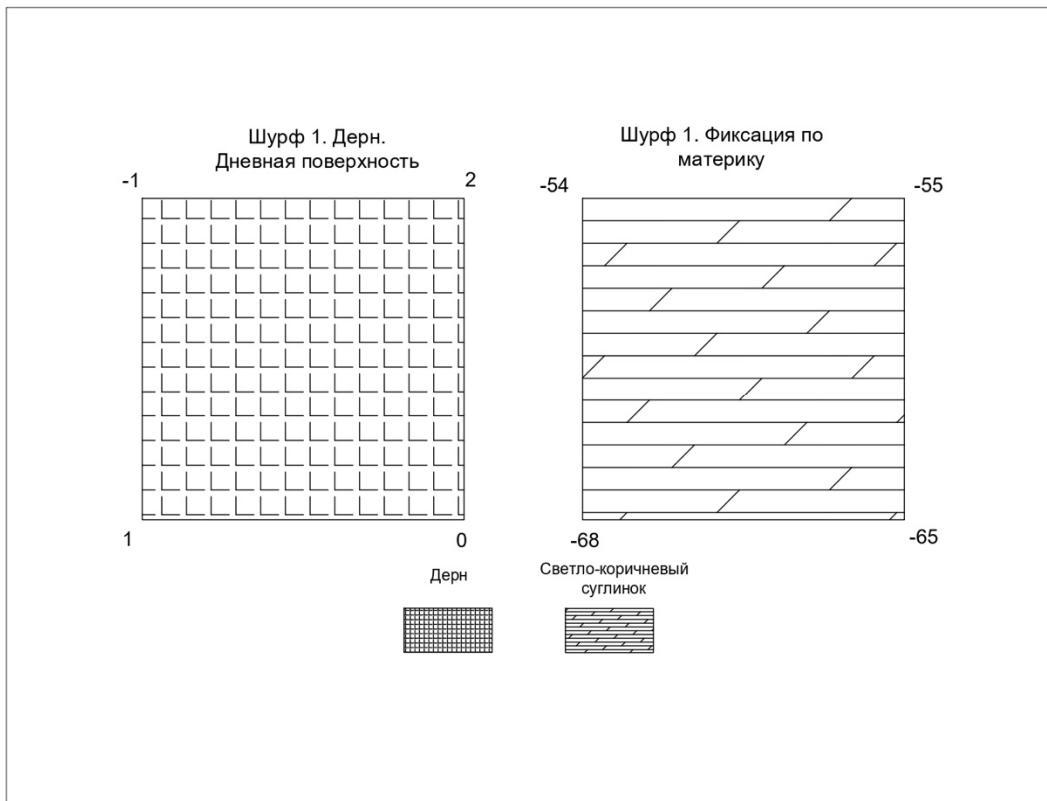


Рис. 19. Ленинградская область. Всеволожский район. пос. Бугры. ул. Тихая. Шурф 1. Чертежи. Планиграфия.

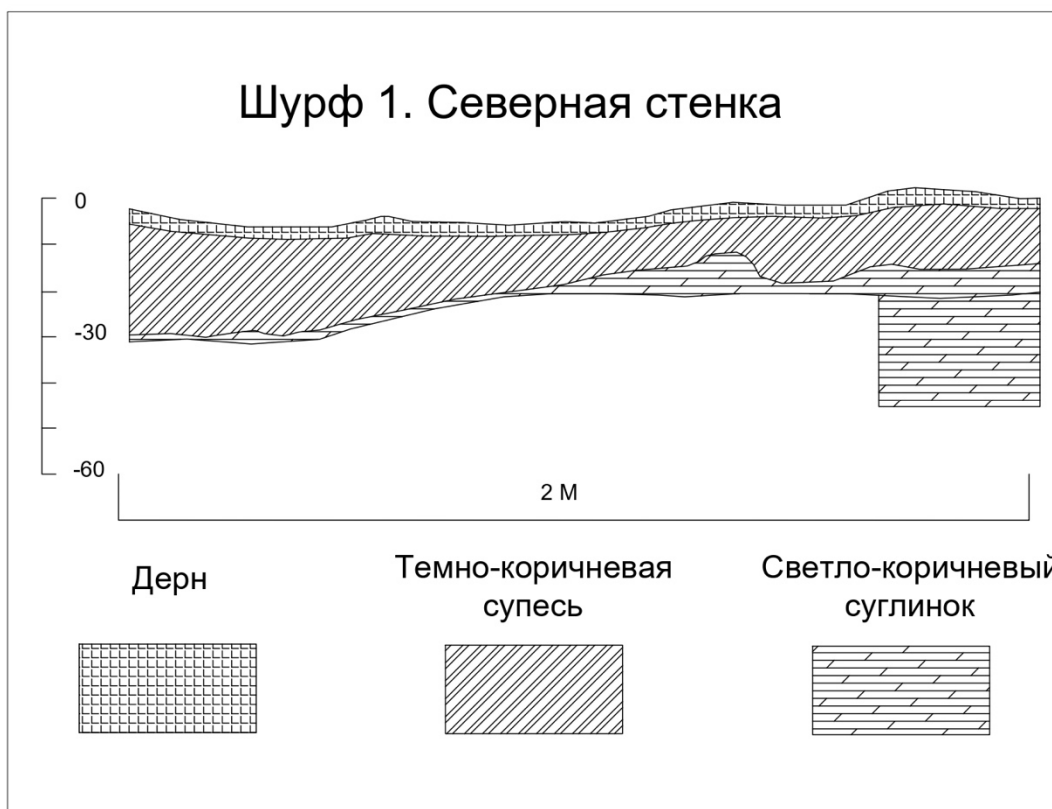


Рис. 20. Ленинградская область. Всеволожский район. пос. Бугры. ул. Тихая. Шурф 1. Чертежи. Стратиграфия северной стенки.

Подп. и дата
Взам. инв. №
Инв. № дубл.
Подп. и дата
Инв. № подл.

Ли	Изм.	№ докум.	Подп.	Дата
----	------	----------	-------	------



Рис. 21. Ленинградская область. Всеволожский район. пос. Бугры. ул. Тихая. Шурф 2. Вид шурфа 1 до начала работ. Вид с юга.



Рис. 22. Ленинградская область. Всеволожский район. пос. Бугры. ул. Тихая. Шурф 2. Фиксация по уровню материка. Вид с юга.

Инва. № подп	Подп. и дата
Инва. № дубл.	Взам. инв. №
Подп. и дата	Подп. и дата

Ли	Изм.	№ докум.	Подп.	Дата
----	------	----------	-------	------

914-21-2023-ТО

Лист

47



Рис. 23. Ленинградская область. Всеволожский район. пос. Бугры. ул. Тихая. Шурф 2. Фиксация по уровню материка. Северная стенка.



Рис. 24. Ленинградская область. Всеволожский район. пос. Бугры. ул. Тихая. Шурф 2. Фото рекультивированного шурфа. Вид с юга.

Инва. № подл.	Подп. и дата
Инва. № дубл.	Взам. инв. №
Инва. № подл.	Подп. и дата
Инва. № подл.	Подп. и дата

Ли	Изм.	№ докум.	Подп.	Дата

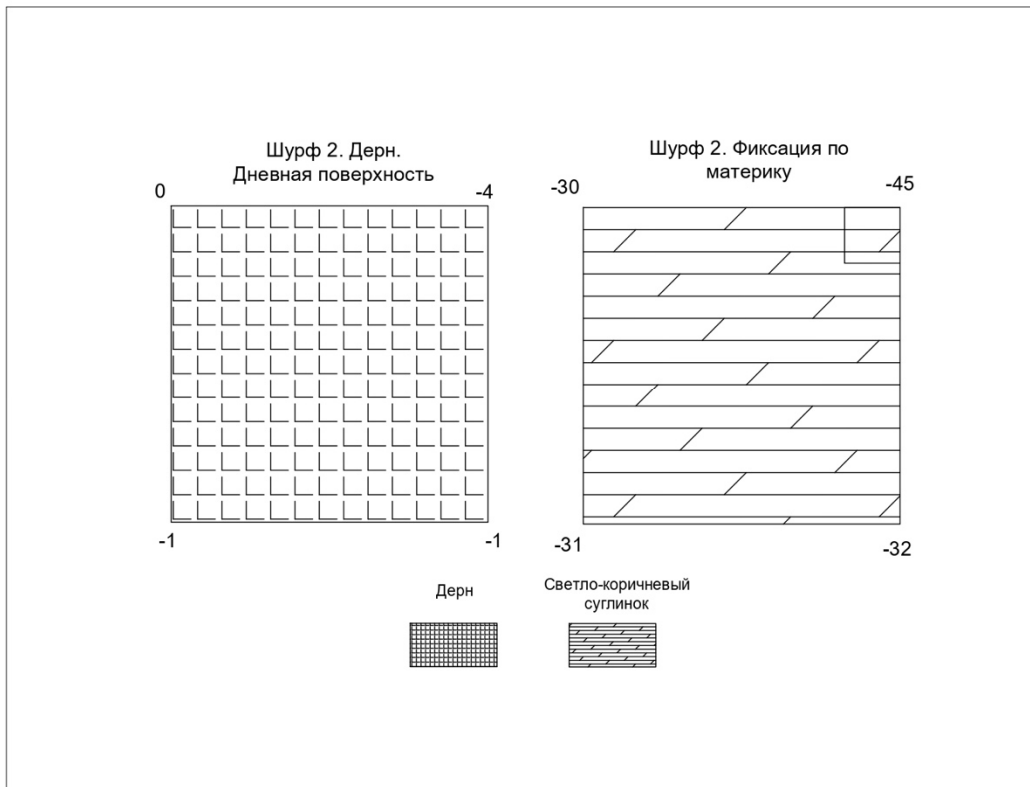


Рис. 25. Ленинградская область. Всеволожский район. пос. Бугры. ул. Тихая. Шурф 2. Чертежи. Планиграфия.

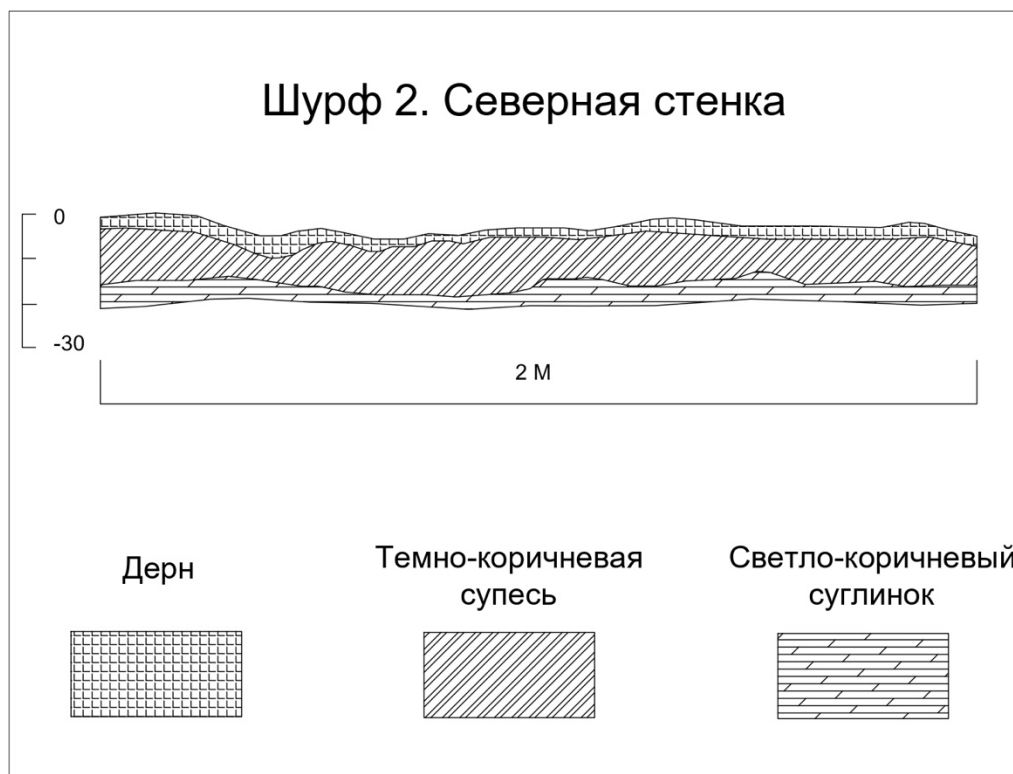


Рис. 26. Ленинградская область. Всеволожский район. пос. Бугры. ул. Тихая. Шурф 2. Чертежи. Стратиграфия северной стенки.

Подп. и дата
Взам. инв. №
Инв. № дубл.
Подп. и дата
Инв. № подл.

Ли	Изм.	№ докум.	Подп.	Дата
----	------	----------	-------	------



Рис. 27. Ленинградская область. Всеволожский район. пос. Бугры. ул. Тихая. Шурф 3. Вид шурфа 3 до начала работ. Вид с юга.



Рис. 28. Ленинградская область. Всеволожский район. пос. Бугры. ул. Тихая. Шурф 3. Фиксация по уровню материка. Вид с юга.

Инва. № подл.	Подп. и дата
Инва. № дубл.	Взам. инв. №
Подп. и дата	Подп. и дата
Инва. № подл.	Инва. № дубл.
Инва. № подл.	Инва. № дубл.

Ли	Изм.	№ докум.	Подп.	Дата

914-21-2023-ТО





Рис. 29. Ленинградская область. Всеволожский район. пос. Бугры. ул. Тихая. Шурф 3. Фиксация по уровню материка. Северная стенка.



Рис. 30. Ленинградская область. Всеволожский район. пос. Бугры. ул. Тихая. Шурф 3. Фиксация по уровню материка. Восточная стенка.

Инва. № подп	Подп. и дата
Инва. № дубл.	Взам. инв. №
Подп. и дата	Подп. и дата

Ли	Изм.	№ докум.	Подп.	Дата
----	------	----------	-------	------

914-21-2023-ТО

Лист

51



Рис. 31. Ленинградская область. Всеволожский район. пос. Бугры. ул. Тихая. Шурф 3. Фиксация по уровню материка. Южная стенка.



Рис. 32. Ленинградская область. Всеволожский район. пос. Бугры. ул. Тихая. Шурф 3. Фиксация по уровню материка. Западная стенка.

Инва. № подп	Подп. и дата
Инва. № дубл.	Взам. инв. №
Инва. № инв. №	Подп. и дата
Инва. № подп	Подп. и дата

Ли	Изм.	№ докум.	Подп.	Дата

914-21-2023-ТО

Лист

52



Рис. 33. Ленинградская область. Всеволожский район. пос. Бугры. ул. Тихая. Шурф 3. Фото рекультивированного шурфа. Вид с юга.

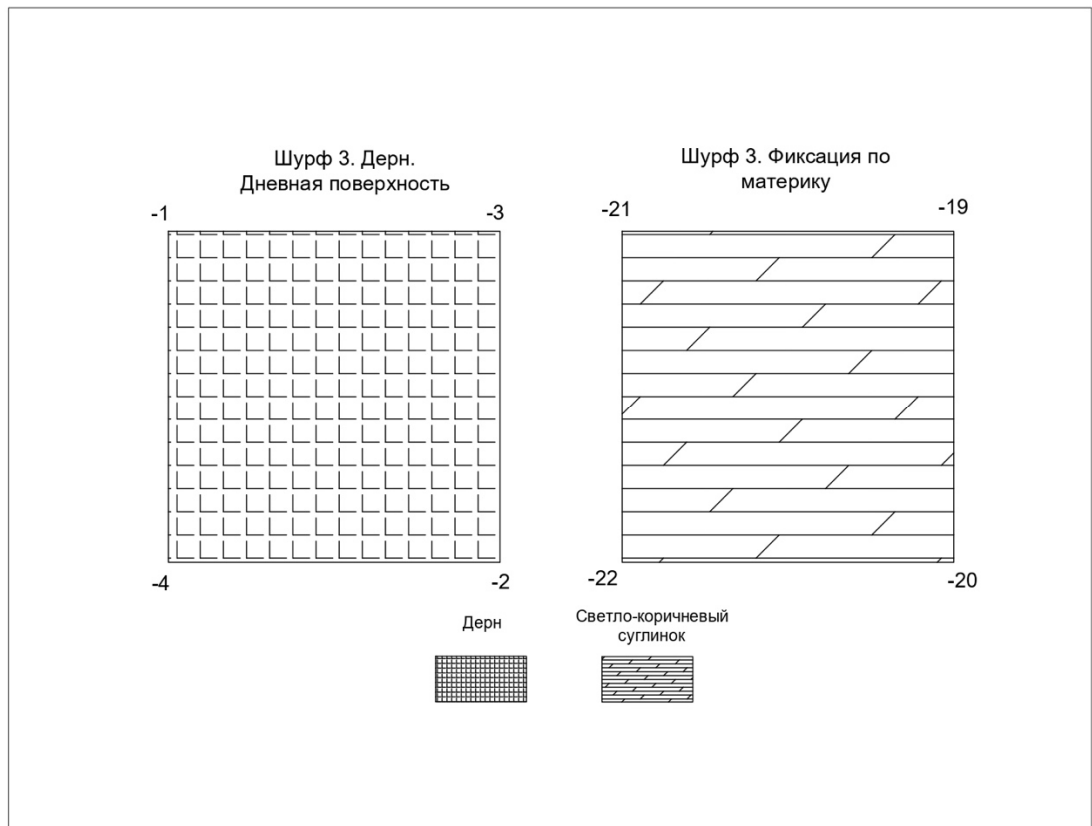


Рис. 34. Ленинградская область. Всеволожский район. пос. Бугры. ул. Тихая. Шурф 3. Чертежи. Планиграфия.

Подп. и дата
Взам. инв. №
Инв. № дубл.
Подп. и дата
Инв. № подл.

Ли	Изм.	№ докум.	Подп.	Дата
----	------	----------	-------	------

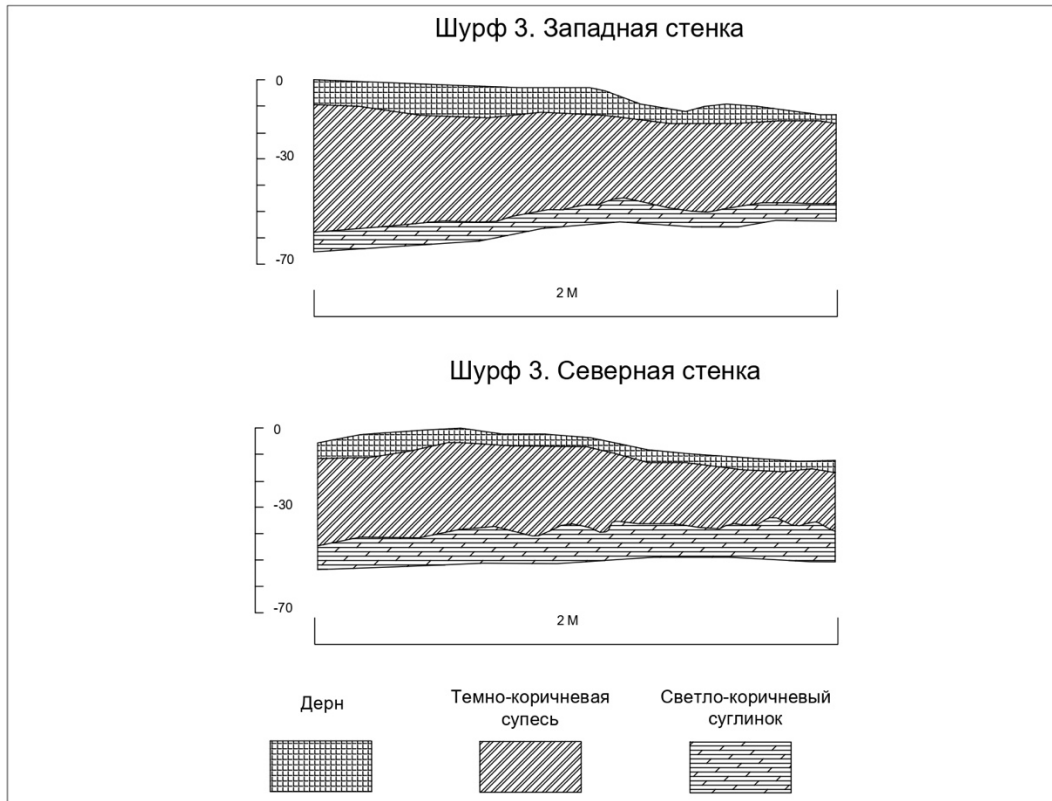


Рис. 35. Ленинградская область. Всеволожский район. пос. Бугры. ул. Тихая. Шурф 3. Чертежи. Стратиграфия северной и западной стенок.

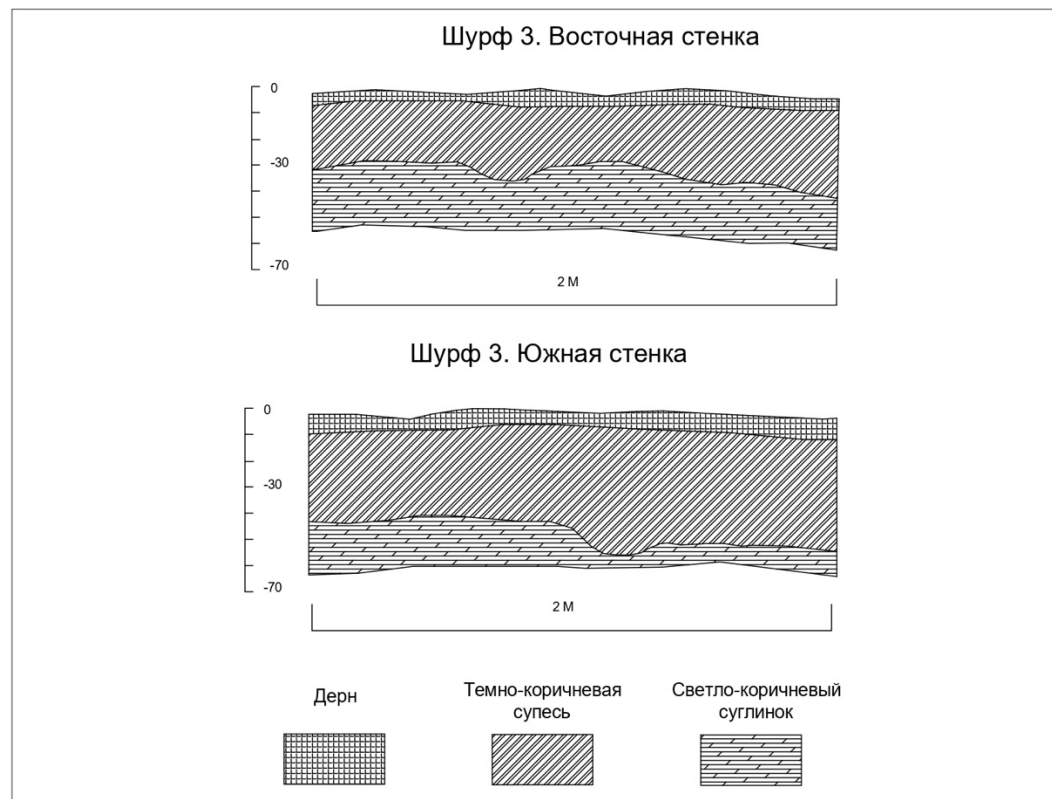


Рис. 36. Ленинградская область. Всеволожский район. пос. Бугры. ул. Тихая. Шурф 3. Чертежи. Стратиграфия восточной и южной стенок.

Подп. и дата
Взам. инв. №
Инв. № дубл.
Подп. и дата
Инв. № подл.

Ли	Изм.	№ докум.	Подп.	Дата
----	------	----------	-------	------

## ПРИЛОЖЕНИЕ А. КОПИЯ ПИСЬМА КОМИТЕТА ПО СОХРАНЕНИЮ КУЛЬТУРНОГО НАСЛЕДИЯ ЛЕНИНГРАДСКОЙ ОБЛАСТИ



ЗАМЕСТИТЕЛЬ  
ПРЕДСЕДАТЕЛЯ ПРАВИТЕЛЬСТВА  
ЛЕНИНГРАДСКОЙ ОБЛАСТИ -  
ПРЕДСЕДАТЕЛЬ КОМИТЕТА ПО  
СОХРАНЕНИЮ КУЛЬТУРНОГО НАСЛЕДИЯ  
191311, Санкт-Петербург, ул. Сапьянова, д.3  
Тел./факс: 8 (812) 539-45-00  
E-mail: okn@lenreg.ru

19.07.2021 № ИСХ-4230/2021

На № \_\_\_\_\_ от \_\_\_\_\_

Генеральному директору  
ООО «ПроектЭкоЛаб»

А.А. Феофанову

195027, г. Санкт-Петербург,  
ул. Магнитогорская, д. 11, литера А,  
Бизнес-центр «Магнит», 2 этаж,  
офис 207, 208

Комитет по сохранению культурного наследия Ленинградской области (далее – Комитет) в ответ на Ваше обращение от 08.07.2021 № 242 (вх. от 09.07.2021 № ВХ-4912/2021) в рамках своей компетенции сообщает, что в границах участка проектирования объекта «Объект начального и среднего общего образования на 1383 места» по адресу: Ленинградская область, Всеволожский район, Бугровское сельское поселение, пос. Бугры, массив «Центральное», кад. № 47:07:0713003:914, отсутствуют объекты культурного наследия, включенные в единый государственный реестр объектов культурного наследия (памятников истории и культуры) народов Российской Федерации, выявленные объекты культурного наследия. Участок проектирования расположен вне границ зон охраны, защитных зон объектов культурного наследия.

Сведениями об отсутствии на участке проектирования объектов археологического наследия и объектов, обладающих признаками объекта культурного наследия (в т.ч. археологического), Комитет не располагает.

Согласно ст. 28 Федерального закона от 25.06.2002 № 73-ФЗ «Об объектах культурного наследия (памятниках истории и культуры) народов Российской Федерации» (далее – Федеральный закон № 73-ФЗ) в целях определения наличия или отсутствия объектов археологического наследия либо объектов, обладающих признаками объекта археологического наследия, на земельных участках, землях лесного фонда или в границах водных объектов или их частей, подлежащих воздействию земляных, строительных, мелиоративных, хозяйственных работ, указанных в ст. 30 Федерального закона № 73-ФЗ работ по использованию лесов и иных работ, в случае, если указанные земельные участки, земли лесного фонда, водные объекты, их части расположены в границах территорий, утвержденных в соответствии с пп. 34.2 п. 1 ст. 9 Федерального закона № 73-ФЗ проводится государственная историко-культурная экспертиза.

В соответствии с п. 56 ст. 26 Федерального закона от 03.08.2018 № 342-ФЗ «О внесении изменений в градостроительный кодекс Российской Федерации и отдельные законодательные акты Российской Федерации» (далее – Федеральный

закон № 342-ФЗ) до утверждения в соответствии с пп. 34.2 п. 1 ст. 9 Федерального закона № 73-ФЗ границ территорий, в отношении которых у федеральных органов государственной власти, органов государственной власти субъектов Российской Федерации и органов местного самоуправления, уполномоченных в области сохранения, использования, популяризации и государственной охраны объектов культурного наследия, имеются основания предполагать наличие на таких территориях объектов археологического наследия либо объектов, обладающих признаками объекта археологического наследия, государственная историко-культурная экспертиза проводится в соответствии с абзацем девятым ст. 28, абзацем третьим ст. 30, п. 3 ст. 31 Федерального закона № 73-ФЗ (в редакции, действовавшей до дня официального опубликования Федерального закона № 342-ФЗ).

Учитывая изложенное, в соответствии со ст. 5.1, 28, 30, 31, 32, 36, 45.1 Федерального закона № 73-ФЗ, п. 56 ст. 26 Федерального закона № 342-ФЗ до начала проведения земляных, строительных и иных работ на участке заказчик таких работ обязан:

- обеспечить проведение и финансирование государственной историко-культурной экспертизы земельного участка, подлежащего воздействию земляных, строительных, хозяйственных и иных работ, путем археологической разведки, в порядке, установленном ст. 45.1 Федерального закона № 73-ФЗ;

- предоставить в Комитет документацию, подготовленную на основе археологических полевых работ, содержащую результаты исследований, в соответствии с которыми определяется наличие или отсутствие объектов археологического наследия и объектов, обладающих признаками объекта археологического наследия, на земельном участке, подлежащем воздействию земляных, строительных, хозяйственных и иных работ, а также заключение государственной историко-культурной экспертизы указанной документации (либо земельного участка).

В случае обнаружения в границе земельного участка, подлежащего воздействию земляных, строительных, хозяйственных и иных работ, объектов археологического наследия и (или) объектов, обладающих признаками объекта археологического наследия, и после принятия Комитетом решения о включении данного объекта в перечень выявленных объектов культурного наследия:

- разработать в составе проектной документации раздел об обеспечении сохранности выявленного объекта культурного наследия или о проведении спасательных археологических полевых работ или проект обеспечения сохранности выявленного объекта культурного наследия либо план проведения спасательных археологических полевых работ, включающих оценку воздействия проводимых работ на выявленный объект культурного наследия (далее – документация или раздел документации, обосновывающий меры по обеспечению сохранности выявленного объекта культурного наследия);

- получить по документации или разделу документации, обосновывающей меры по обеспечению сохранности выявленного объекта культурного наследия, заключение государственной историко-культурной экспертизы и представить его совместно с указанной документацией в Комитет на согласование;

- обеспечить реализацию согласованной Комитетом документации, обосновывающей меры по обеспечению сохранности выявленного объекта культурного наследия.

Порядок организации, проведения и рассмотрения заключения государственной историко-культурной экспертизы определен Положением о государственной историко-культурной экспертизе, утвержденным постановлением Правительства Российской Федерации от 15.07.2009 № 569. Со списком аттестованных экспертов можно ознакомиться на официальном сайте Министерства культуры Российской Федерации: [mkrf.ru](http://mkrf.ru).

Заместитель Председателя  
Правительства Ленинградской области –  
председатель комитета по сохранению  
культурного наследия

В.О. Цой



## ПРИЛОЖЕНИЕ Б. КОПИЯ ОТКРЫТОГО ЛИСТА



Министерство культуры Российской Федерации

# ОТКРЫТЫЙ ЛИСТ

№ 3279-2021

Настоящий открытый лист выдан:

**Полякову Андрею Владимировичу**

(серия номер паспорта)

на право проведения археологических полевых работ  
в бассейнах *р. Нева, р. Охта, р. Токса, р. Оккервиль, р. Черная, р. Вьюн, р. Волчья, р. Сестра, оз. Лемболовское, оз. Кавголовское, оз. Хепоярви, оз. Воляярви, р. Луга, р. Долгая, р. Касоловка, р. Лужина, р. Мертвица, р. Орьевка, р. Россонь, р. Систа, р. Славянка, р. Солка, р. Сума, р. Хаболовка, р. Вуокса, р. Великая, оз. Лидское, оз. Рябово, оз. Нунгоша, оз. Долгомошье, оз. Красногвардейское, оз. Подгорное, оз. Гладышевское, оз. Полянское, оз. Зеленохолмское, оз. Краснофлотское, оз. Хаболово, оз. Бабиносское, оз. Судачье и по берегам Финского залива и Ладозжского озера, р. Коваши, р. Ламошка, р. Стрелка, р. Систа, р. Лопухинка, р. Лебяжья, р. Лубенская, р. Воронка, р. Оредез, р. Суйда, р. Волхов, р. Сясь, р. Паша, р. Свирь, р. Воронежка, р. Рассоха, р. Чаженка, р. Тосна, р. Саблинка, р. Тигода, р. Равань, р. Большая Ижорка, р. Большая Ижора во Всеволожском, Кингисеппском, Выборгском, Ломоносовском, Гатчинском, Волховском и Тосненском районах Ленинградской области.*

На основании открытого листа

**Поляков Андрей Владимирович**

(Ф.И.О)

имеет право производить следующие археологические полевые работы:  
*археологические разведки с осуществлением локальных земляных работ на указанной территории в целях выявления объектов археологического наследия, уточнения сведений о них и планирования мероприятий по обеспечению их сохранности.*

Передоверие права на проведение археологических полевых работ по данному открытому листу другому лицу запрещается.

Срок действия открытого листа: с 16 декабря 2021 г. по 10 декабря 2022 г.

Дата принятия решения о предоставлении открытого листа: 16 декабря 2021 г.

**Первый заместитель Министра**

(должность)

Дата 16 декабря 2021 г.



**С.А. Обрывалин**

(Ф.И.О)

М.П.

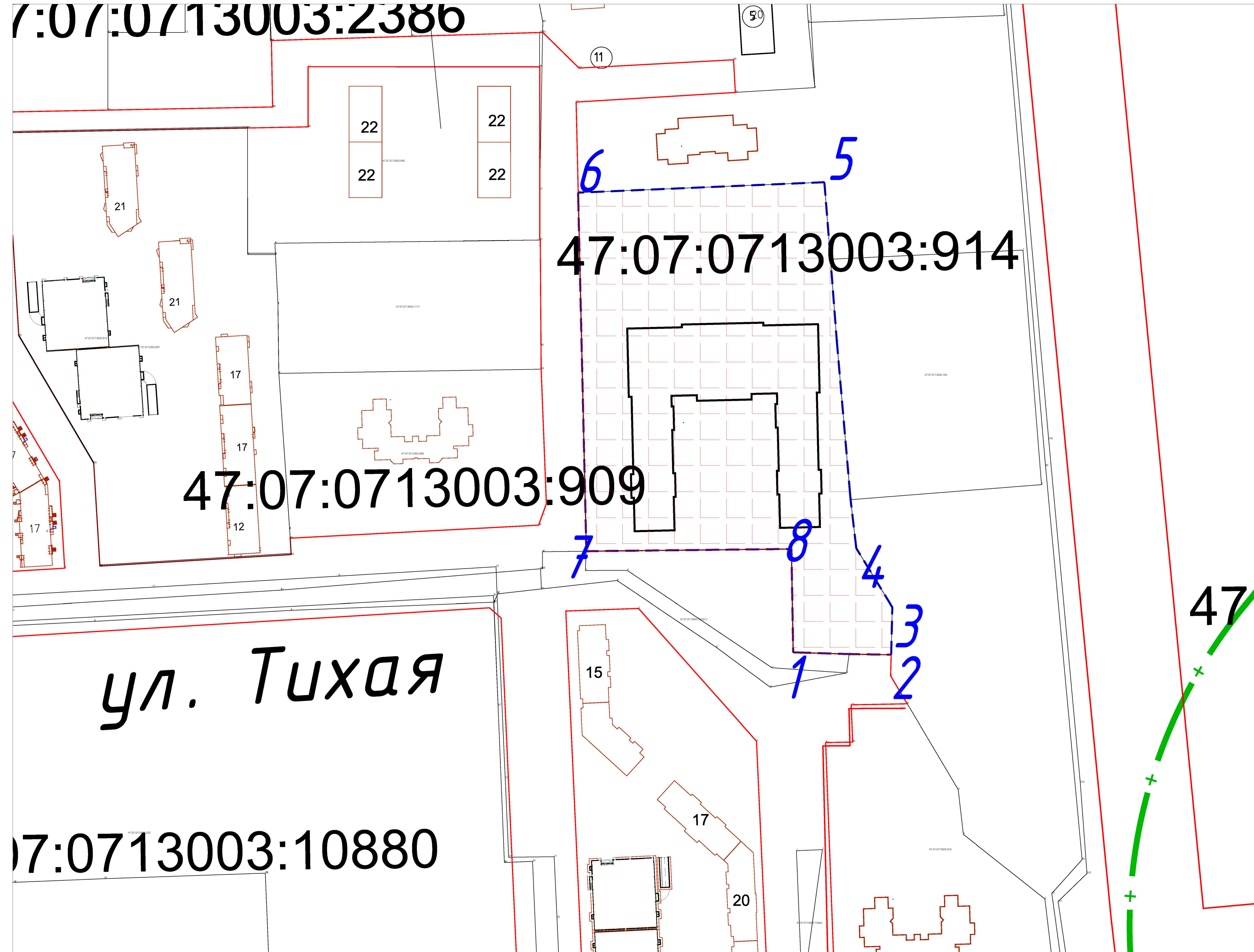
025398



*Приложение 4*

**Схема расположения земельного участка на кадастровой карте  
территории**

108  
Схема земельного участка в границах участка проектирования объекта "Объект начального и среднего общего образования на 1383 места" по адресу: Ленинградская область Всеволожский район, Бугровское сельское поселение, пос. Бугры, массив "Центральное", кад. №47:07:0713003:914 на публичной кадастровой карте РФ



N	Y	X
1	119449.6348	109748.8
2	119502.4686	109747.5303
3	119503.081	109773.0717
4	119483.6618	109804.8355
5	119466.588	110000.21
6	119466.4033	110001.9275
7	119338.14	109803.2215
8	119448.7003	109804.432

*Приложение 5*

**Копия градостроительного плана земельного участка  
№ РФ-47-4-04-2-02-2022-0567**

## ГРАДОСТРОИТЕЛЬНЫЙ ПЛАН ЗЕМЕЛЬНОГО УЧАСТКА

№

Р	Ф	-	4	7	-	4	-	0	4	-	2	-	0	2	-	2	0	2	2	-	0	5	6	7
---	---	---	---	---	---	---	---	---	---	---	---	---	---	---	---	---	---	---	---	---	---	---	---	---

Градостроительный план земельного участка подготовлен на основании заявления:

**вх. № 1063/1.5-10 от 22.09.2022 года Общество с ограниченной ответственностью «Новые горизонты 4»**


(реквизиты заявления правообладателя земельного участка, иного лица в случае, предусмотренном частью 1.1 статьи 57.3 Градостроительного кодекса Российской Федерации, с указанием ф.и.о. заявителя - физического лица, либо реквизиты заявления и наименование заявителя - юридического лица о выдаче градостроительного плана земельного участка)

Местонахождение земельного участка

Ленинградская область  
(субъект Российской Федерации)

Всеволожский муниципальный район  
(муниципальный район или городской округ)

Бугровское сельское поселение  
(поселение)



Описание границ земельного участка (образуемого земельного участка):

Обозначение (номер) характерной точки	Перечень координат характерных точек в системе координат, используемой для ведения Единого государственного реестра недвижимости	
	X	Y
1	451792.54	2220503.68
2	451796.26	2220636.46
3	451794.54	2220636.62
4	451754.76	2220639.22
5	451710.17	2220642.01
6	451625.16	2220648.18
7	451598.94	2220650.88
8	451566.9	2220669.84
9	451541.37	2220668.86
10	451542.02	2220646.21
11	451543.4	2220616.05
12	451599.07	2220615.92
13	451599.43	2220505.35

Кадастровый номер земельного участка (при наличии) или в случае, предусмотренном частью 1.1 статьи 57.3 Градостроительного кодекса Российской Федерации, условный номер образуемого земельного участка на основании утвержденных проекта межевания территории и (или) схемы расположения земельного участка или земельных участков на кадастровом плане территории

47:07:0713003:914

Информация о расположенных в границах земельного участка объектах капитального строительства

**Объекты капитального строительства отсутствуют**

Информация о границах зоны планируемого размещения объекта капитального строительства в соответствии с утвержденным проектом планировки территории (при наличии)

**Проект планировки территории утвержден**

Обозначение (номер) характерной точки	Перечень координат характерных точек в системе координат, используемой для ведения Единого государственного реестра недвижимости	
	X	Y
-	-	-

Реквизиты проекта планировки территории и (или) проекта межевания территории в случае, если земельный участок расположен в границах территории, в отношении которой утверждены проект планировки территории и (или) проект межевания территории

Постановление администрации МО «Бугровское сельское поселение» №446 от 27.12.2013 г. «Об утверждении проекта планировки территории восточнее пос. Бугры Бугровского сельского поселения Всеволожского района Ленинградской области».

(указывается в случае, если земельный участок расположен в границах территории, в отношении которой утверждены проект планировки территории и (или) проект межевания территории)

Градостроительный план подготовлен Управлением архитектуры и градостроительства  
(ф.и.о., должность уполномоченного лица,  
администрации МО «Всеволожский  
наименование органа)  
муниципальный район» Ленинградской области

Заместитель начальника управления – А.В.Игошин



(при наличии)

(подпись)

/ Игошин А.В. /  
(расшифровка подписи)

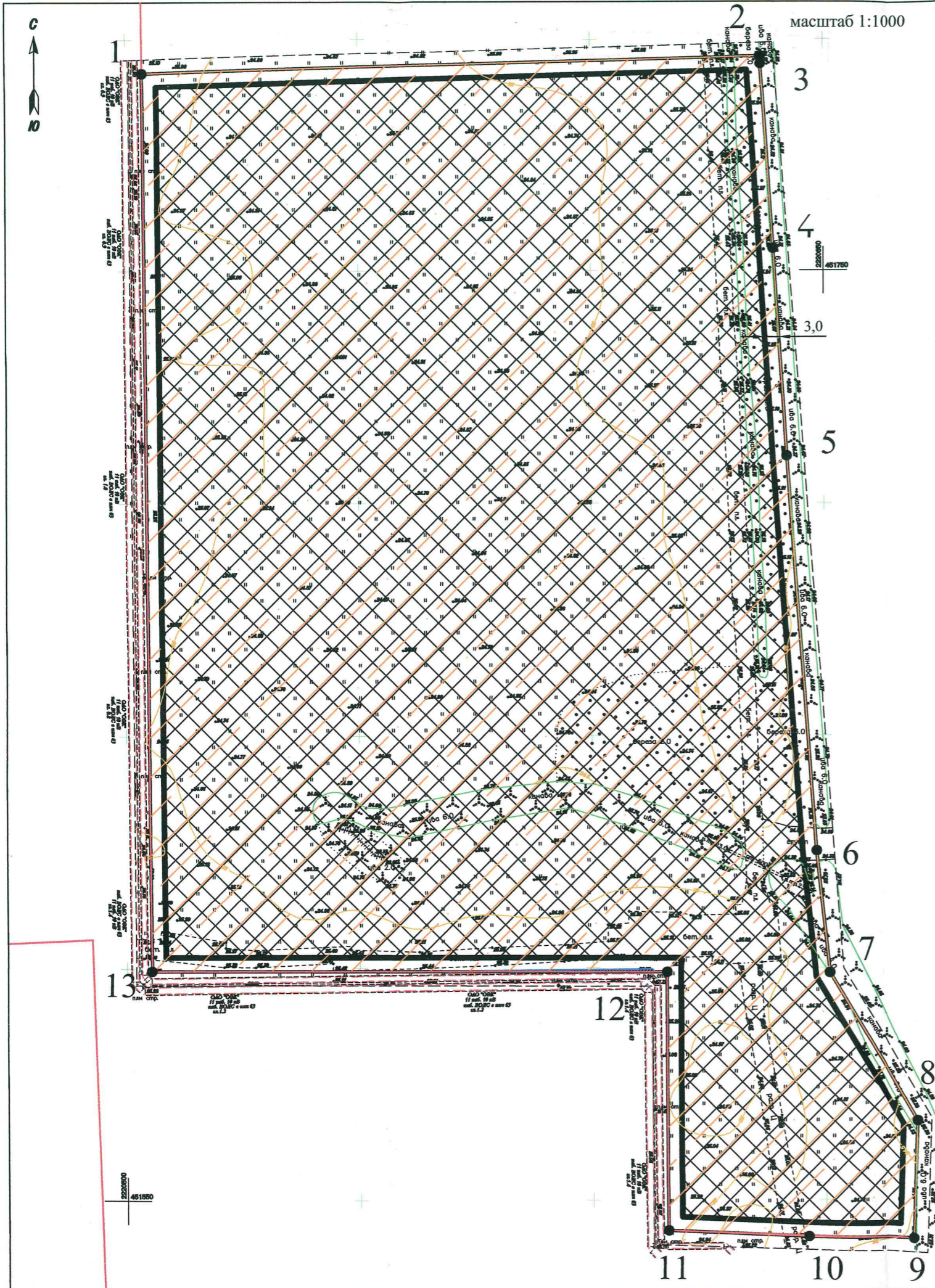
Дата выдачи

12.10.2022  
(ДД.ММ.ГГГГ)

# 1. Чертеж градостроительного плана земельного участка

110

Кадастровый номер - 47:07:0713003:914  
Земельный участок площадью 29 814 кв.м

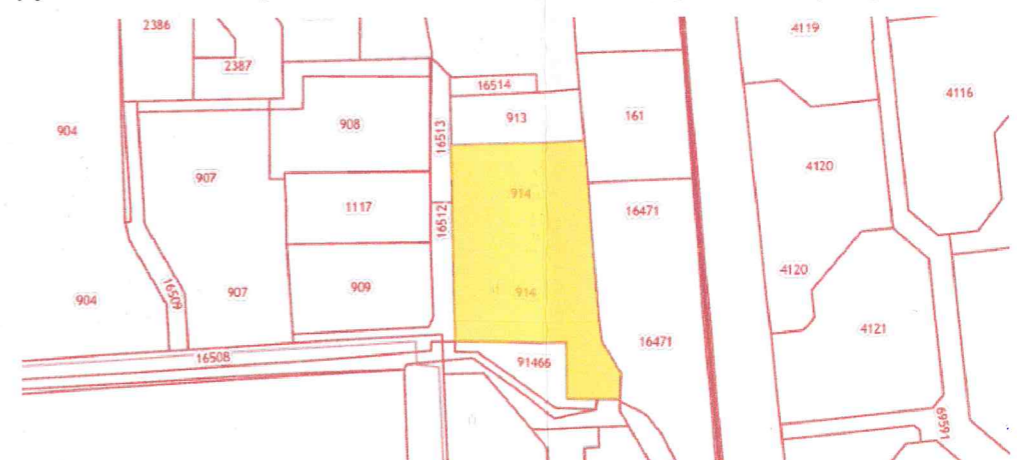


Чертеж градостроительного плана разработан на топографической основе масштаба 1: 500

условные обозначения	НАИМЕНОВАНИЕ		
	границы земельного участка, характерные точки		
	координаты характерных точек		
	минимальные отступы от границ земельного участка в пределах которых разрешается строительство объектов капитального строительства		
	границы, в пределах которых разрешается строительство объектов капитального строительства, устанавливаемые с учетом минимальных отступов от границ земельного участка		
	границы зон планируемого размещения объектов социально-бытового назначения, в соответствии с утвержденной документацией по планировке территории		
	красные линии, в соответствии с утвержденной документацией по планировке территории		
	минимальные отступ от границ земельного участка в соответствии с Правилами землепользования и застройки МО "Бугровское сельское поселение"		
<b>ОГРАНИЧЕНИЯ ИСПОЛЬЗОВАНИЯ ЗЕМЕЛЬНОГО УЧАСТКА, В ТОМ ЧИСЛЕ ГРАНИЦЫ ЗОН С ОСОБЫМИ УСЛОВИЯМИ ИСПОЛЬЗОВАНИЯ ТЕРРИТОРИИ</b>			
	Охранная зона кабеля низкого напряжения - 17 кв.м		
<b>ГРАНИЦЫ ЗОН ДЕЙСТВИЯ ПУБЛИЧНЫХ СЕРВИТУТОВ</b>			
	отсутствуют		
<b>ЭКСПЛИКАЦИЯ СУЩЕСТВУЮЩИХ ОБЪЕКТОВ КАПИТАЛЬНОГО СТРОИТЕЛЬСТВА, ОБЪЕКТОВ НЕЗАВЕРШЕННОГО СТРОИТЕЛЬСТВА</b>			
условные обозначения	№ п/п	кадастровый номер	назначение объекта
			объекты капитального строительства - отсутствуют
			объекты незавершенного строительства - отсутствуют

**Примечание:**  
Размещение зданий, строений, сооружений в охранных зонах инженерных сетей возможно при условии согласований с балансодержателем инженерных сетей, перекладки или выноса из пятна застройки инженерных сетей. При производстве земляных работ требуется согласование с соответствующими заинтересованными организациями. Точки подключения сетей инженерно-технического обеспечения на чертеже и на ситуационном плане отобразить возможности нет.

Схема расположения земельного участка в окружении смежнорасположенных земельных участков (ситуационный план)



	земельный участок с кадастровым номером 47:07:0713003:914
	граница земельного участка, в соответствии со сведениями из ЕГРН
:913	кадастровые номера смежных земельных участков

Чертеж градостроительного плана разработан:

	Дата
	Подпись 2022 г.

Чертеж градостроительного

МКУ ИМУ ВМР

**2. Информация о градостроительном регламенте либо требованиях к назначению, параметрам и размещению объекта капитального строительства на земельном участке, на который действие градостроительного регламента не распространяется или для которого градостроительный регламент не устанавливается**

Земельный участок расположен в территориальной зоне Ж-4 (Зона застройки многоквартирными многоэтажными жилыми домами).

Установлен градостроительный регламент.

**2.1. Реквизиты акта органа государственной власти субъекта Российской Федерации, органа местного самоуправления, содержащего градостроительный регламент либо реквизиты акта федерального органа государственной власти, органа государственной власти субъекта Российской Федерации, органа местного самоуправления, иной организации, определяющего в соответствии с федеральными законами порядок использования земельного участка, на который действие градостроительного регламента не распространяется или для которого градостроительный регламент не устанавливается**

Приказ Комитета по архитектуре и градостроительству Ленинградской области «Об утверждении Правил землепользования и застройки муниципального образования «Бугровское сельское поселение» Всеволожского муниципального района Ленинградской области» № 49 от 29.07.2019.

**2.2. Информация о видах разрешенного использования земельного участка<sup>2, 3, 4</sup>**

**Основные виды разрешенного использования земельного участка:**

Наименование вида разрешенного использования земельного участка	Код вида разрешенного использования	Описание объектов капитального строительства на земельном участке и содержание вида разрешенного использования земельного участка
Дошкольное, начальное и среднее общее образование	3.5.1	Размещение объектов капитального строительства, предназначенных для просвещения, дошкольного, начального и среднего общего образования (детские ясли, детские сады, школы, лицеи, гимназии, художественные, музыкальные школы, образовательные кружки и иные организации, осуществляющие деятельность по воспитанию, образованию и просвещению, в том числе зданий, спортивных сооружений, предназначенных для занятия обучающихся физической культурой и спортом) сооружений, предназначенных для занятия обучающихся физической культурой и спортом)

**Условно разрешенные виды использования: –**

**Вспомогательные виды разрешенного использования земельного участка:**

- объекты инженерной инфраструктуры (электро-, тепло-, газо-, водоснабжения, водоотведения, связи), необходимые для инженерного обеспечения объектов основных видов разрешенного использования, условно разрешенных видов использования;
- объекты транспортной инфраструктуры, включая проезды, автостоянки и гаражи для обслуживания жителей и посетителей объектов основных видов разрешенного использования, условно разрешенных видов использования;
- элементы благоустройства территорий объектов основных видов разрешенного использования и условно разрешенных видов использования, включая озеленение, детские площадки, площадки для отдыха, хозяйственные площадки, малые архитектурные формы;
- объекты торговли, общественного питания и бытового обслуживания, необходимые для обслуживания посетителей объектов основных видов разрешенного использования и условно разрешенных видов использования;
- объекты культуры и искусства, связанные с проживанием населения, включая помещения досуга и любительской деятельности, библиотеки, клубы, студии.

- объекты физической культуры и спорта, связанные с проживанием населения, включая спортивные клубы, спортивные залы, площадки для занятия спортом и физкультурой;
- объекты охраны общественного порядка, гражданской обороны и предотвращения чрезвычайных ситуаций на объектах основных видов разрешенного использования, условно разрешенных видов использования.



реконструкции объекта капитального строительства, установленные градостроительным регламентом для территориальной зоны, в которой расположен земельный участок:

Предельные (минимальные и (или) максимальные) размеры земельных участков, в том числе их площадь		3		4		5		6		7		8	
1	2	3		4		5		6		7		8	
Длина, м	Ширина, м	Площадь, м <sup>2</sup> или га											
Без ограничений	Без ограничений	<p>Минимальный размер (минимальная площадь) земельного участка - не менее суммы площади, занимаемой существующим или размещаемым на его территории объектом капитального строительства, и требуемых в соответствии с Правилами площади озелененных территорий, площади стоянок автомобилей, проездов и иных, необходимых в соответствии с Правилами и техническими регламентами вспомогательных объектов, предназначенных для его обслуживания и эксплуатации. Максимальный размер земельного</p>		<p>Минимальные отступы от границ земельного участка в целях определения мест допустимого размещения зданий, строений, сооружений, за пределами которых запрещено строительство зданий, строений, сооружений</p>		<p>Предельное количество этажей и (или) предельная высота зданий, строений, сооружений</p>		<p>Максимальный процент застройки в границах земельного участка, определяемый как отношение суммарной площади земельного участка, которая может быть застроена, ко всей площади земельного участка</p>		<p>Требования к архитектурным решениям объектов капитального строительства, расположенным в границах территории исторического поселения федерального или регионального значения</p>		<p>Иные показатели</p>	
				<p>- без окон и иных светопрозрачных конструкций, дверных и иных проемов при наблюдении противопожарных и санитарных требований – 3 м; - с окнами, иными светопрозрачными конструкциями, дверными и иными проемами при наблюдении противопожарных и санитарных</p>		<p>25 м</p>		<p>80%</p>		<p>Без ограничений</p>			

	установлению.					Постановление администрации МО «Бутровское сельское поселение» №446 от 27.12.2013 г. «Об утверждении проекта планировки территории восточнее пос. Бутры Бутровского сельского поселения Всеволожского района Ленинградской области».
						Земельный участок №10. Функциональное назначение объектов капитального строительства - Объект начального и среднего общего образования. Площадь земельных участков устанавливаемая проектом межевания – 29 841 кв.м. Величина отступа от красных линий – 0 м. Предусматривается размещение объекта начального и среднего общего образования на 1383 места.

**2.4. Требования к назначению, параметрам и размещению объекта капитального строительства на земельном участке, на который действие градостроительного регламента не распространяется или для которого градостроительный регламент не устанавливается за исключением случая, предусмотренного пунктом 7.1 части 3 статьи 57.3 Градостроительного кодекса Российской Федерации:**

Причины отнесения земельного участка к виду земельного участка, на который действие градостроительного регламента не распространяется или для которого градостроительный регламент не устанавливается	Реквизиты акта, регулирующего использование земельного участка	Требования к использованию земельного участка	Требования к параметрам объекта капитального строительства			Требования к размещению объектов капитального строительства	
			Предельное количество этажей и (или) предельная высота зданий, строений, сооружений	Максимальный процент застройки в границах земельного участка, определяемый как отношение суммарной площади земельного участка, которая может быть застроена, ко всей площади земельного участка	Иные требования к параметрам объекта капитального строительства	Минимальные отступы от границ земельного участка в целях определения мест допустимого размещения зданий, строений, сооружений, за пределами которых запрещено строительство зданий, строений, сооружений	Иные требования к размещению объектов капитального строительства
1	2	3	4	5	6	7	8
-	-	-	-	-	-	-	-





**5. Информация об ограничениях использования земельного участка, в том числе если земельный участок полностью или частично расположен в границах зон особыми условиями использования территорий:**

Охранная зона кабеля низкого напряжения - Земельный участок частично расположен в границах зоны с особыми условиями использования территории, площадь земельного участка, покрываемая зоной с особыми условиями использования территории, составляет - 17 кв.м

Режим использования зоны с особыми условиями использования территории, установлен Постановлением Правительства РФ от 24.02.2009 № 160 "О порядке установления охранных зон объектов электросетевого хозяйства и особых условий использования земельных участков, расположенных в границах таких зон" (вместе с "Правилами установления охранных зон объектов электросетевого хозяйства и особых условий использования земельных участков, расположенных в границах таких зон")(ред. от 21.12.2018):

Запрещается:	Допускается:
<p>- осуществлять любые действия, которые могут нарушить безопасную работу объектов электросетевого хозяйства, в том числе привести к их повреждению или уничтожению, и (или) повлечь причинение вреда жизни, здоровью граждан и имуществу физических или юридических лиц, а также повлечь нанесение экологического ущерба и возникновение пожаров, в том числе: а) набрасывать на провода и опоры воздушных линий электропередачи посторонние предметы, а также подниматься на опоры воздушных линий электропередачи; б) размещать любые объекты и предметы (материалы) в пределах созданных в соответствии с требованиями нормативно-технических документов проходов и подъездов для доступа к объектам электросетевого хозяйства, а также проводить любые работы и возводить сооружения, которые могут препятствовать доступу к объектам электросетевого хозяйства, без создания необходимых для такого доступа проходов и подъездов; в) находиться в пределах огороженной территории и помещениях распределительных устройств и подстанций, открывать двери и люки распределительных устройств и подстанций, производить переключения и подключения в электрических сетях (указанное требование не распространяется на работников, занятых выполнением разрешенных в установленном порядке работ), разводить огонь в пределах охранных зон вводных и распределительных устройств, подстанций, воздушных линий электропередачи, а также в охранных зонах кабельных линий электропередачи; г) размещать свалки; д) производить работы ударными механизмами, сбрасывать тяжести массой свыше 5 тонн, производить сброс и слив едких и коррозионных веществ и горюче-смазочных материалов (в охранных зонах подземных кабельных линий электропередачи). - в охранных зонах, установленных для объектов электросетевого хозяйства напряжением свыше 1000 вольт запрещается: а) складировать или размещать хранилища любых, в том числе горюче-смазочных, материалов; б) размещать детские и спортивные площадки, стадионы, рынки, торговые точки, полевые станы, загоны для скота. Строительство, реконструкция и эксплуатация гаражей и стоянки всех видов машин и механизмов, за исключением гаражей-стоянок автомобилей, принадлежащих физическим лицам, проводить любые мероприятия, связанные с большим скоплением людей, не занятых выполнением разрешенных в установленном порядке работ (в охранных зонах воздушных линий электропередачи); в) использовать (запускать) любые летательные аппараты, в том числе воздушных змеев, спортивные модели летательных аппаратов (в охранных зонах воздушных линий электропередачи); г) бросать якоря с судов и осуществлять их проход с отданными якорями, цепями, лотами, волокушами и тралами (в охранных зонах подводных кабельных линий электропередачи); д)</p>	<p>- доступ к объектам электросетевого хозяйства для их эксплуатации и плановых (регламентных) работ осуществляется в соответствии с гражданским и земельным законодательством. Для обеспечения безаварийного функционирования и эксплуатации объектов электросетевого хозяйства в охранных зонах сетевыми организациями или организациями, действующими на основании соответствующих договоров с сетевыми организациями, осуществляются: а) прокладка и содержание просек вдоль воздушных линий электропередачи и по периметру подстанций и распределительных устройств в случае, если указанные зоны расположены в лесных массивах и зелёных насаждениях; б) вырубка и опилка деревьев и кустарников в пределах минимально допустимых расстояний до их крон, а также вырубка деревьев, угрожающих падением. - Необходимая ширина просек, прокладываемых в соответствии с пунктом 21 настоящих Правил, расстояния, в пределах которых осуществляется вырубка отдельно стоящих (групп) деревьев (лесных насаждений), а также минимально допустимые расстояния до крон деревьев определяются в соответствии с лесным законодательством. - Сетевые организации при содержании просек обязаны обеспечивать: а) содержание просеки в пожаробезопасном</p>

<p>осуществлять проход судов с поднятыми стрелами кранов и других механизмов (в охранных зонах воздушных линий электропередачи).</p> <p><b>В пределах охранных зон без письменного решения о согласовании сетевых организаций юридическим и физическим лицам запрещаются:</b></p> <p>а) строительство, капитальный ремонт, реконструкция или снос зданий и сооружений;</p> <p>б) горные, взрывные, мелиоративные работы, в том числе связанные с временным затоплением земель;</p> <p>в) посадка и вырубка деревьев и кустарников;</p> <p>г) дноуглубительные, землечерпальные и погрузочно-разгрузочные работы, добыча рыбы, других водных животных и растений придонными орудиями лова, устройство водоемов, колка и заготовка льда (в охранных зонах подводных кабельных линий электропередачи);</p> <p>д) проход судов, у которых расстояние по вертикали от верхнего крайнего габарита с грузом или без груза до нижней точки провеса проводов переходов воздушных линий электропередачи через водоемы менее минимально допустимого расстояния, в том числе с учетом максимального уровня подъема воды при паводке;</p> <p>е) проезд машин и механизмов, имеющих общую высоту с грузом или без груза от поверхности дороги более 4,5 метра (в охранных зонах воздушных линий электропередачи);</p> <p>ж) земляные работы на глубине более 0,3 метра (на вспахиваемых землях на глубине более 0,45 метра), а также планировка грунта (в охранных зонах подземных кабельных линий электропередачи);</p> <p>з) полив сельскохозяйственных культур в случае, если высота струи воды может составить свыше 3 метров (в охранных зонах воздушных линий электропередачи);</p> <p>и) полевые сельскохозяйственные работы с применением сельскохозяйственных машин и оборудования высотой более 4 метров (в охранных зонах воздушных линий электропередачи) или полевые сельскохозяйственные работы, связанные с вспашкой земли (в охранных зонах кабельных линий электропередачи).</p> <p><b>- в охранных зонах, установленных для объектов электросетевого хозяйства напряжением до 1000 вольт, без письменного решения о согласовании сетевых организаций запрещается:</b> а) размещать детские и спортивные площадки, стадионы, рынки, торговые точки, полевые станы, загоны для скота. Строительство, реконструкция и эксплуатация гаражей и стоянки всех видов машин и механизмов (в охранных зонах воздушных линий электропередачи); б) складировать или размещать хранилища любых, в том числе горюче-смазочных, материалов; в) устраивать причалы для стоянки судов, барж и плавучих кранов, бросать якоря с судов и осуществлять их проход с отданными якорями, цепями, лотами, волокушами и тралами (в охранных зонах подводных кабельных линий электропередачи).</p>	<p>состоянии в соответствии с требованиями правил пожарной безопасности в лесах; б) поддержание ширины просек в размерах, предусмотренных проектами строительства объектов электросетевого хозяйства и требованиями, определяемыми в порядке, установленном законодательством Российской Федерации, путем вырубki, обрезки крон деревьев (кустарников) и иными способами; в) вырубку или обрезку крон деревьев (лесных насаждений), произрастающих на просеках, высота которых превышает 4 метра. - Рубка деревьев в случаях, предусмотренных пунктами 21 и 23 настоящих Правил, осуществляется по мере необходимости без предварительного предоставления лесных участков. Рубка деревьев (кустарников и иных насаждений), не отнесенных к лесам, в случаях, предусмотренных пунктами 21 и 23 настоящих Правил, осуществляется в соответствии с гражданским и земельным законодательством. - Сетевые организации или организации, действующие на основании соответствующих договоров с сетевыми организациями, представляют в уполномоченные органы государственной власти отчеты об использовании лесов в соответствии со статьей 49 Лесного кодекса Российской Федерации.</p>
--	---

**6. Информация о границах зон с особыми условиями использования территорий, если земельный участок полностью или частично расположен в границах таких зон:**

Наименование зоны с особыми условиями использования территории с указанием объекта, в отношении которого установлена такая зона	Перечень координат характерных точек в системе координат, используемой для ведения Единого государственного реестра недвижимости		
	Обозначение (номер) характерной точки	X	Y
1	2	3	4
Охранная зона кабеля низкого напряжения	-	-	-

**7. Информация о границах публичных сервитутов: Информация отсутствует.**

Обозначение (номер) характерной точки	Перечень координат характерных точек в системе координат, используемой для ведения Единого государственного реестра недвижимости	
	X	Y
–	–	–

**8. Номер и (или) наименование элемента планировочной структуры, в границах которого расположен земельный участок: \_\_\_\_\_ - \_\_\_\_\_****9. Информация о технических условиях подключения (технологического присоединения) объектов капитального строительства к сетям инженерно-технического обеспечения, определенных с учетом программ комплексного развития систем коммунальной инфраструктуры поселения, городского округа:**

Водоснабжение: МУП «Бугровские тепловые сети»; Договор В-Р/4-18 от 30.07.2018 г. о подключении (технологическом присоединении) к централизованной системе холодного водоснабжения (с изменениями и дополнениями). Срок подключения – 4 кв. 2019 г. Договор вступает в силу со дня его подписания и действует до исполнения всех обязательств. Разрешаемый отбор холодной воды и режим водопотребления (отпуска): 96,8 куб.м/сут., в т.ч. полив территории – 19,4 куб.м/сут.

Водоотведение: МУП «Бугровские тепловые сети»; Договор В-Р/5-18 от 30.07.2018 г. о подключении (технологическом присоединении) к централизованной системе холодного водоснабжения (с изменениями и дополнениями). Срок подключения – 4 кв. 2019 г. Договор вступает в силу со дня его подписания и действует до исполнения всех обязательств. Разрешаемый отбор холодной воды и режим водопотребления (отпуска): 96,8 куб.м/сут., в т.ч. полив территории – 19,4 куб.м/сут.

**10. Реквизиты нормативных правовых актов субъекта Российской Федерации, муниципальных правовых актов, устанавливающих требования к благоустройству территории:**

Решение Совета депутатов Муниципального образования «Бугровское сельское поселение» Всеволожского муниципального района Ленинградской области № 50 от 27.12.2017 года «Об утверждении Правил благоустройства территории МО «Бугровское сельское поселение».

**11. Информация о красных линиях: Информация отсутствует.**

Обозначение (номер) характерной точки	Перечень координат характерных точек в системе координат, используемой для ведения Единого государственного реестра недвижимости	
	X	Y
–	–	–

**Приложение (в случае, указанном в части 3.1 статьи 57.3 Градостроительного кодекса Российской Федерации)**

В данном деле пронумеровано  
и прошнуровано 4 листов

Подпись \_\_\_\_\_





*Приложение 6*

**Копия Выписки из Единого государственного реестра  
недвижимости об основных характеристиках и  
зарегистрированных правах на объект недвижимости  
с КН 47:07:0713003:914**

Управление Федеральной службы государственной регистрации, кадастра и картографии по Ленинградской области  
полное наименование органа регистрации прав

Выписка из Единого государственного реестра недвижимости об основных характеристиках и зарегистрированных правах на объект недвижимости

Сведения об основных характеристиках объекта недвижимости

В Единый государственный реестр недвижимости внесены следующие сведения:

Земельный участок		Вид объекта недвижимости	
Лист № 1 раздела 1	Всего листов раздела 1: 1	Всего разделов: 3	Всего листов выписки: 3
02.02.2023г.			
Кадастровый номер:		47:07:0713003:914	
Номер кадастрового квартала:		47:07:0713003	
Дата присвоения кадастрового номера:		09.04.2014	
Ранее присвоенный государственный учетный номер:		данные отсутствуют	
Местоположение:		Ленинградская область, Всеволожский муниципальный район, Бутровское сельское поселение, массив Центральное	
Площадь, м2:		29814 +/- 60	
Кадастровая стоимость, руб:		32340438.36	
Кадастровые номера расположенных в пределах земельного участка объектов недвижимости:		данные отсутствуют	
Категория земель:		Земли населенных пунктов	
Виды разрешенного использования:		Дошкольное, начальное и среднее общее образование	
Статус записи об объекте недвижимости:		Сведения об объекте недвижимости имеют статус "актуальные"	
Особые отметки:		данные отсутствуют	
Получатель выписки:		Кораблева Екатерина Сергеевна (представитель правообладателя), Правообладатель: от имени заявителя Общество с ограниченной ответственностью "БалтИнвестГрупп", 7813530310	

ДОКУМЕНТ ПОДПИСАН  
ЭЛЕКТРОННОЙ ПОДПИСЬЮ

Сертификат: 3094B7974B3CA8E1F07A347CFAD6FA78  
Владелец: ФЕДЕРАЛЬНАЯ СЛУЖБА ГОСУДАРСТВЕННОЙ РЕГИСТРАЦИИ, КАДАСТРА И КАРТОГРАФИИ  
Действителен: с 17.05.2022 по 10.08.2023

ПОЛНОЕ НАИМЕНОВАНИЕ ДОЛЖНОСТИ


ИНИЦИАЛЫ, ФАМИЛИЯ

15898  
30.01

Выписка из Единого государственного реестра недвижимости об основных характеристиках и зарегистрированных правах на объект недвижимости  
 Сведения о зарегистрированных правах

Земельный участок	
вид объекта недвижимости	
Лист № 1 раздела 2	Всего листов раздела 2: 1
Всего разделов: 3	
Всего листов выписки: 3	
02.02.2023 г.	
Кадастровый номер: 47:07:0713003:914	

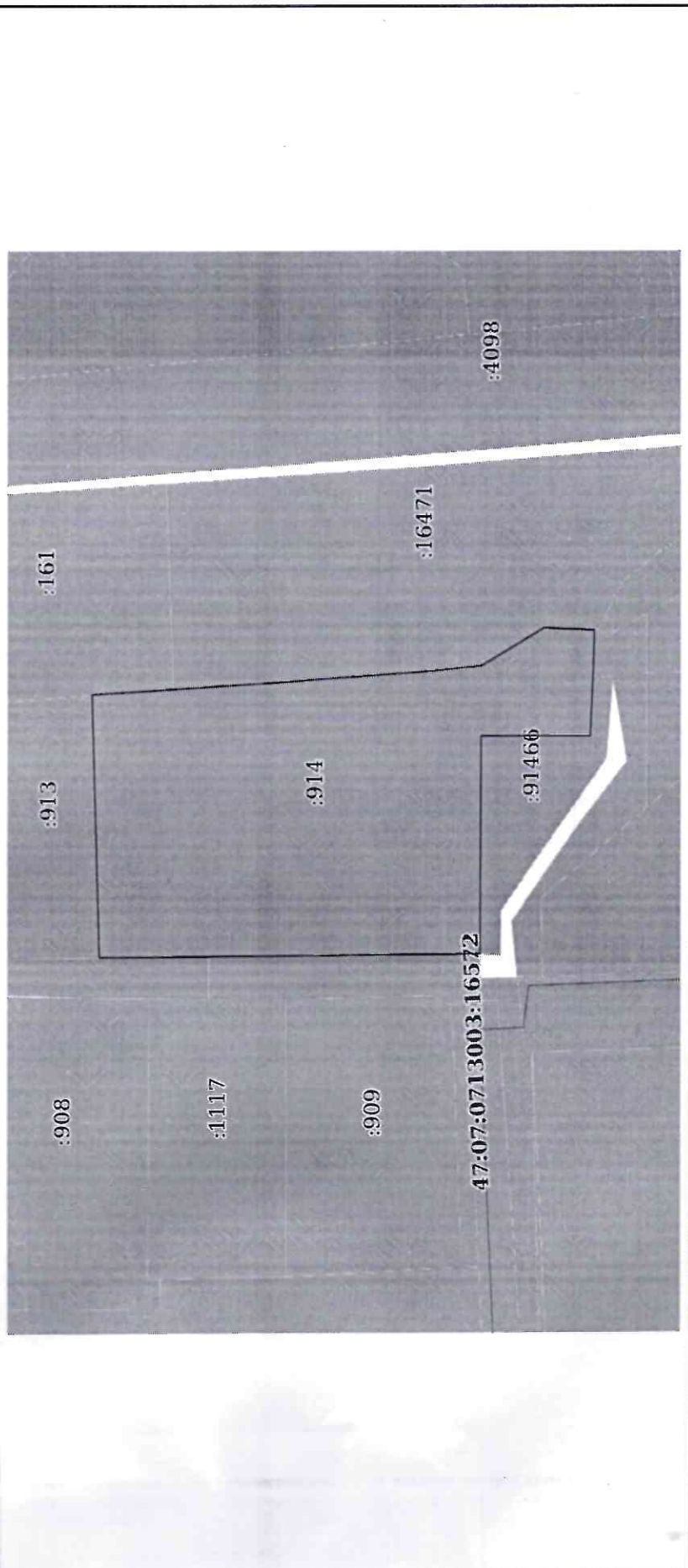
1	Правообладатель (правообладатели):	1.1	Общество с ограниченной ответственностью " БалтИнвестГрупп", ИНН: 7813530310, ОГРН: 1127847162442
2	Вид, номер, дата и время государственной регистрации права:	2.1	Собственность 47:07:0713003:914-47/053/2023-4 02.02.2023 16:49:49
3	Документы-основания	3.1	Договор купли-продажи недвижимого имущества, выдан 26.12.2022
4	Сведения об осуществлении государственной регистрации сделки, права, ограничения права без необходимого в силу закона согласия третьего лица, органа:	4.1	данные отсутствуют
5	Ограничение прав и обременение объекта недвижимости:		не зарегистрировано
6	Заявленные в судебном порядке права требования:		данные отсутствуют
7	Сведения о возражении в отношении зарегистрированного права:		данные отсутствуют
8	Сведения о наличии решения об изъятии объекта недвижимости для государственных и муниципальных нужд:		данные отсутствуют
9	Сведения о невозможности государственной регистрации без личного участия правообладателя или его законного представителя:		данные отсутствуют
10	Правопритязания и сведения о наличии поступивших, но не рассмотренных заявлений о проведении государственной регистрации права (перехода, прекращения права), ограничения права или обременения объекта недвижимости, сделки в отношении объекта недвижимости:		отсутствуют
11	Сведения о невозможности государственной регистрации перехода, прекращения, ограничения права на земельный участок из земель сельскохозяйственного назначения:		данные отсутствуют

ПОЛНОЕ НАИМЕНОВАНИЕ ДОЛЖНОСТИ	
 ДОКУМЕНТ ПОДПИСАН ЭЛЕКТРОННОЙ ПОДПИСЬЮ	
Сертификат: 3094В7974В3САВЕ1F07A347СFAB6FA78	
Владелец: ФЕДЕРАЛЬНАЯ СЛУЖБА ГОСУДАРСТВЕННОЙ РЕГИСТРАЦИИ, КАДАСТРА И КАРТОГРАФИИ	
Действителен: с 17.05.2022 по 10.08.2023	
ИНИЦИАЛЫ, ФАМИЛИЯ	

Выписка из Единого государственного реестра недвижимости об основных характеристиках и зарегистрированных правах на объект недвижимости  
 Описание местоположения земельного участка


Земельный участок		
вид объекта недвижимости		
Лист № 1 раздела 3	Всего листов раздела 3: 1	Всего разделов: 3
02.02.2023г.		Всего листов выписки: 3
Кадастровый номер: 47:07:0713003:914		

План (чертеж, схема) земельного участка



Масштаб 1:3000

Условные обозначения:


 ДОКУМЕНТ ПОДПИСАН  
 ЭЛЕКТРОННОЙ ПОДПИСЬЮ  
 Сертификат: 3094В7974ВЭСАВЕ1Г07А347СГАД6Б78  
 Владелец: ФЕДЕРАЛЬНАЯ СЛУЖБА ГОСУДАРСТВЕННОЙ  
 РЕГИСТРАЦИИ, КАДАСТРА И КАРТОГРАФИИ  
 Действителен: с 17.05.2022 по 10.08.2023

ПОЛНОЕ НАИМЕНОВАНИЕ ДОЛЖНОСТИ

инициалы, фамилия

Прошито и скреплено печатью  
на 2 ( двух / 25 ) листах

Уполномоченный работник  
ВЕДУЩИЙ СПЕЦИАЛИСТ

ПРИХОДЬКО О. А.  
ФИО

М. П. \_\_\_\_\_  
подпись



	МОН ДОКУМЕНТЫ
	РОССИЙСКАЯ ФЕДЕРАЦИЯ
Государственное бюджетное учреждение «Федеральный научный центр предоставления информационно-коммуникационных услуг» Федерального научного центра «Информационные системы» Федерального научного центра «Информационные системы» - отдел «Новосаратовка»	
Адрес: Ленинградская область, Всеволожский район, Свердловское городское поселение, промышленный район Центральное отделение, д. 117	
Составлено: «13.08.2013» г. в г. <u>СНОВАШОМОН.</u>	
Уполномоченный работник:	
_____	<u>ПРИХОДЬКО О. А.</u>
_____	подпись



*Приложение 7*

**Копия справки № 14102/33 – 125.5-20 от 30.05.2023 г**



ФЕДЕРАЛЬНОЕ ГОСУДАРСТВЕННОЕ БЮДЖЕТНОЕ УЧРЕЖДЕНИЕ НАУКИ  
**ИНСТИТУТ ИСТОРИИ МАТЕРИАЛЬНОЙ КУЛЬТУРЫ**  
**РОССИЙСКОЙ АКАДЕМИИ НАУК**

191186, Санкт-Петербург, Дворцовая наб., 18, литер А  
 тел. +7 (812) 5715092, факс +7 (812) 5716271, Эл. почта: admin@archeo.ru

№ 14102/33 – 125.5-20 от 30.05.2023

**К Акту**  
**Государственной**  
**историко-культурной**  
**экспертизы**

**СПРАВКА**

Дана в том, что следующие сотрудники Федерального государственного бюджетного учреждения науки Института истории материальной культуры Российской академии наук работают в ИИМК РАН

<b>ФИО</b>	<b>стаж с</b>
Лазаретов Игорь Павлович	17.01.1987
Поляков Андрей Владимирович	02.07.2001
Садыков Тимур Рашитович	11.08.2008
Соловьев Сергей Львович	15.01.2010
Субботин Андрей Викторович	09.12.1975
Тарасов Алексей Юрьевич	12.03.2021

по настоящее время.

Заместитель директора ИИМК РАН

Н.Ф. Соловьёва

*Приложение 8*

**Копия доверенности № 14102/33-161.5-5 от 09.01.2023 г.**





**ФЕДЕРАЛЬНОЕ ГОСУДАРСТВЕННОЕ БЮДЖЕТНОЕ УЧРЕЖДЕНИЕ НАУКИ  
ИНСТИТУТ ИСТОРИИ МАТЕРИАЛЬНОЙ КУЛЬТУРЫ  
РОССИЙСКОЙ АКАДЕМИИ НАУК**

191186, Санкт-Петербург, Дворцовая наб., 18, лит. А.  
тел. +7 (812) 5715092, факс +7 (812) 5716271, Эл. почта: [admin@archeo.ru](mailto:admin@archeo.ru)

**Д О В Е Р Е Н Н О С Т Ъ № 14102/33-161.5-5**

г. Санкт-Петербург

09 января 2023 года

Федеральное государственное бюджетное учреждение науки Институт истории материальной культуры Российской академии наук (далее – ИИМК РАН) в лице директора Полякова Андрея Владимировича, действующего на основании Устава, уполномочивает заместителя директора по организационным вопросам **Соловьеву Наталью Федоровну**

на совершение от имени и в интересах ИИМК РАН следующих юридически значимых действий:

- представительство во всех государственных и муниципальных органах, а также представительство в отношениях с юридическими лицами и физическими лицами по всем вопросам с правом подачи от имени ИИМК РАН заявлений, ходатайств и других документов, их подписание и получение, совершение других действий;

- участие в закупках в соответствии с Федеральным законом от 05 апреля 2013 года N 44 "О контрактной системе в сфере закупок товаров, работ, услуг для обеспечения государственных и муниципальных нужд" (ч. 1 ст. 24 «Способы определения поставщиков (подрядчиков, исполнителей) и закупках в соответствии с Федеральным законом от 18 июля 2011 года N 223 "О закупках товаров, работ, услуг отдельными видами юридических лиц", заключение государственных контрактов и подписание договоров, включая право на подписание заявок, договоров, государственных контрактов;

- заключение, изменение и расторжение гражданско-правовых сделок;

- подписание актов сдачи-приёмки выполненных работ и оказанных услуг, счетов и счетов-фактур на выполненные ИИМК РАН работы.

Доверенность действительна по 31.12.2023; выдана без права передоверия указанных полномочий третьим лицам.

Подпись Соловьевой Н.Ф. \_\_\_\_\_

удостоверяется:

Директор ИИМК РАН д.и.н.



А.В. Поляков

*Приложение 9*

**Сведения об экспертах**

## Сведения об экспертах:

<b>Фамилия, имя, отчество</b>	<b>Лазаретов Игорь Павлович</b>
<b>Образование</b>	высшее
<b>Специальность</b>	история
<b>Ученая степень (звание)</b>	кандидат исторических наук
<b>Стаж работы</b>	35 лет
<b>Место работы и должность</b>	ст.н.с. ИИМК РАН
<b>Реквизиты аттестации</b>	<p>Государственный эксперт по проведению историко-культурной экспертизы (приказ Министерства культуры Российской Федерации № 1537 от 17.09.2021 г. «Об утверждении статуса аттестованного эксперта по проведению государственной историко-культурной экспертизы» (п. 13))</p> <p>Объекты экспертизы:</p> <ul style="list-style-type: none"> <li>- выявленные объекты культурного наследия в целях обоснования целесообразности включения данных объектов в реестр;</li> <li>- документы, обосновывающие включение объектов культурного наследия в реестр;</li> <li>- документы, обосновывающие исключение объектов культурного наследия из реестра;</li> <li>- земли, подлежащие воздействию земляных, строительных, мелиоративных, хозяйственных работ, предусмотренных статьей 25 Лесного кодекса Российской Федерации работ по использованию лесов (за исключением работ, указанных в пунктах 3, 4 и 7 части 1 статьи 25 Лесного кодекса Российской Федерации) и иных работ, в случае, если орган охраны объектов культурного наследия не имеет данных об отсутствии на указанных землях объектов культурного наследия, включенных в реестр, выявленных объектов культурного наследия либо объектов, обладающих признаками объекта культурного наследия;</li> <li>- документация, за исключением научных отчетов о выполненных археологических полевых работах, содержащая результаты исследований, в соответствии с которыми определяется наличие или отсутствие объектов, обладающих признаками объекта культурного наследия, на земельных участках, подлежащих воздействию земляных, строительных, мелиоративных, хозяйственных работ, работ по использованию лесов и иных работ;</li> </ul>

	<ul style="list-style-type: none"> <li>- документация или разделы документации, обосновывающие меры по обеспечению сохранности объекта культурного наследия, включенного в реестр, выявленного объекта культурного наследия либо объекта, обладающего признаками объекта культурного наследия, при проведении земляных, мелиоративных, хозяйственных работ, указанных в настоящей статье работ по использованию лесов и иных работ в границах территории объекта культурного наследия либо на земельном участке, непосредственно связанном с земельным участком в границах территории объекта культурного наследия</li> </ul>
<b>Фамилия, имя, отчество</b>	<b>Поляков Андрей Владимирович</b>
<b>Образование</b>	высшее
<b>Специальность</b>	история
<b>Ученая степень (звание)</b>	доктор исторических наук
<b>Стаж работы</b>	21 год
<b>Место работы и должность</b>	ст.н.с. ИИМК РАН, и.о. директора ИИМК РАН
<b>Реквизиты аттестации</b>	<p>Государственный эксперт по проведению историко-культурной экспертизы (приказ Министерства культуры Российской Федерации № 1668 от 11.10.2021 г. «Об утверждении статуса аттестованного эксперта по проведению государственной историко-культурной экспертизы» (п. 23))</p> <p>Объекты экспертизы:</p> <ul style="list-style-type: none"> <li>- выявленные объекты культурного наследия в целях обоснования целесообразности включения данных объектов в реестр;</li> <li>- документы, обосновывающие включение объектов культурного наследия в реестр;</li> <li>- документы, обосновывающие исключение объектов культурного наследия из реестра;</li> <li>- земли, подлежащие воздействию земляных, строительных, мелиоративных, хозяйственных работ, предусмотренных статьей 25 Лесного кодекса Российской Федерации работ по использованию лесов (за исключением работ, указанных в пунктах 3, 4 и 7 части 1 статьи 25 Лесного кодекса Российской Федерации) и иных работ, в случае, если указанные земли расположены в границах территорий, утвержденных в</li> </ul>

	<p>соответствии с пунктом 34.2 пункта 1 статьи 9 Федерального закона;</p> <ul style="list-style-type: none"> <li>- документация или разделы документации, обосновывающие меры по обеспечению сохранности объекта культурного наследия, включенного в реестр, выявленного объекта культурного наследия либо объекта, обладающего признаками объекта культурного наследия, при проведении земляных, мелиоративных, хозяйственных работ, указанных в настоящей статье работ, указанных в статье 30 Федерального закона работ по использованию лесов и иных работ в границах территории объекта культурного наследия либо на земельном участке, непосредственно связанном с земельным участком в границах территории объекта культурного наследия;</li> <li>- документация, за исключением научных отчетов о выполненных археологических полевых работах, содержащая результаты исследований, в соответствии с которыми определяется наличие или отсутствие объектов, обладающих признаками объекта культурного наследия, на земельных участках, подлежащих воздействию земляных, строительных, мелиоративных, хозяйственных работ, указанных в статье 30 Федерального закона работ по использованию лесов и иных работ;</li> </ul>
<b>Фамилия, имя, отчество</b>	<b>Садыков Тимур Рашитович</b>
<b>Образование</b>	высшее
<b>Специальность</b>	история
<b>Ученая степень (звание)</b>	-
<b>Стаж работы</b>	11 лет
<b>Место работы и должность</b>	и.о. м.н.с. ИИМК РАН
<b>Реквизиты аттестации</b>	<p>Государственный эксперт по проведению историко-культурной экспертизы (приказ Министерства культуры Российской Федерации № 235 от 01.03.2022 г. «Об утверждении статуса аттестованного эксперта по проведению государственной историко-культурной экспертизы» (п. 25))</p> <p>Объекты экспертизы:</p>

	<ul style="list-style-type: none"> <li>- выявленные объекты культурного наследия в целях обоснования целесообразности включения данных объектов в реестр;</li> <li>- документы, обосновывающие включение объектов культурного наследия в реестр;</li> </ul>
<b>Фамилия, имя, отчество</b>	<b>Соловьев Сергей Львович</b>
<b>Образование</b>	высшее
<b>Специальность</b>	история
<b>Ученая степень (звание)</b>	кандидат исторических наук
<b>Стаж работы</b>	44 года
<b>Место работы и должность</b>	и.о. ст.н.с. ИИМК РАН
<b>Реквизиты аттестации</b>	<p>Государственный эксперт по проведению историко-культурной экспертизы (приказ Министерства культуры Российской Федерации № 235 от 01.03.2022 г. «Об утверждении статуса аттестованного эксперта по проведению государственной историко-культурной экспертизы» (п. 2б))</p> <p>Объекты экспертизы:</p> <ul style="list-style-type: none"> <li>- выявленные объекты культурного наследия в целях обоснования целесообразности включения данных объектов в реестр;</li> <li>- документы, обосновывающие включение объектов культурного наследия в реестр;</li> <li>- документы, обосновывающие исключение объектов культурного наследия из реестра;</li> <li>- земли, подлежащие воздействию земляных, строительных, мелиоративных, хозяйственных работ, предусмотренных статьей 25 Лесного кодекса Российской Федерации работ по использованию лесов (за исключением работ, указанных в пунктах 3, 4 и 7 части 1 статьи 25 Лесного кодекса Российской Федерации) и иных работ, в случае, если указанные земли расположены в границах территорий, утвержденных в соответствии с пунктом 34.2 пункта 1 статьи 9 Федерального закона;</li> <li>- документация или разделы документации, обосновывающие меры по обеспечению сохранности объекта культурного наследия, включенного в реестр, выявленного объекта культурного наследия либо объекта, обладающего</li> </ul>

	<p>признаками объекта культурного наследия, при проведении земляных, мелиоративных, хозяйственных работ, указанных в настоящей статье работ, указанных в статье 30 Федерального закона работ по использованию лесов и иных работ в границах территории объекта культурного наследия либо на земельном участке, непосредственно связанном с земельным участком в границах территории объекта культурного наследия;</p> <ul style="list-style-type: none"> <li>- документация, за исключением научных отчетов о выполненных археологических полевых работах, содержащая результаты исследований, в соответствии с которыми определяется наличие или отсутствие объектов, обладающих признаками объекта культурного наследия, на земельных участках, подлежащих воздействию земляных, строительных, мелиоративных, хозяйственных работ, указанных в статье 30 Федерального закона работ по использованию лесов и иных работ</li> </ul>
<b>Фамилия, имя, отчество</b>	<b>Субботин Андрей Викторович</b>
<b>Образование</b>	высшее
<b>Специальность</b>	история
<b>Ученая степень (звание)</b>	кандидат исторических наук
<b>Стаж работы</b>	46 лет
<b>Место работы и должность</b>	ст.н.с. ИИМК РАН
<b>Реквизиты аттестации</b>	<p>Государственный эксперт по проведению историко-культурной экспертизы (приказ Министерства культуры Российской Федерации № 1668 от 11.10.2021 г. «Об утверждении статуса аттестованного эксперта по проведению государственной историко-культурной экспертизы» (п. 26))</p> <p>Объекты экспертизы:</p> <ul style="list-style-type: none"> <li>- выявленные объекты культурного наследия в целях обоснования целесообразности включения данных объектов в реестр;</li> <li>- документы, обосновывающие включение объектов культурного наследия в реестр;</li> <li>- документы, обосновывающие исключение объектов культурного наследия из реестра;</li> <li>- земли, подлежащие воздействию земляных, строительных, мелиоративных, хозяйственных</li> </ul>

	<p>работ, предусмотренных статьей 25 Лесного кодекса Российской Федерации работ по использованию лесов (за исключением работ, указанных в пунктах 3, 4 и 7 части 1 статьи 25 Лесного кодекса Российской Федерации) и иных работ, в случае, если указанные земли расположены в границах территорий, утвержденных в соответствии с пунктом 34.2 пункта 1 статьи 9 Федерального закона;</p> <ul style="list-style-type: none"> <li>- документация или разделы документации, обосновывающие меры по обеспечению сохранности объекта культурного наследия, включенного в реестр, выявленного объекта культурного наследия либо объекта, обладающего признаками объекта культурного наследия, при проведении земляных, мелиоративных, хозяйственных работ, указанных в настоящей статье работ, указанных в статье 30 Федерального закона работ по использованию лесов и иных работ в границах территории объекта культурного наследия либо на земельном участке, непосредственно связанном с земельным участком в границах территории объекта культурного наследия;</li> <li>- документация, за исключением научных отчетов о выполненных археологических полевых работах, содержащая результаты исследований, в соответствии с которыми определяется наличие или отсутствие объектов, обладающих признаками объекта культурного наследия, на земельных участках, подлежащих воздействию земляных, строительных, мелиоративных, хозяйственных работ, указанных в статье 30 Федерального закона работ по использованию лесов и иных работ</li> </ul>
<b>Фамилия, имя, отчество</b>	<b>Тарасов Алексей Юрьевич</b>
<b>Образование</b>	высшее
<b>Специальность</b>	история, археология
<b>Ученая степень (звание)</b>	кандидат исторических наук
<b>Стаж работы</b>	20 лет
<b>Место работы и должность</b>	н.с. ИИМК РАН
<b>Реквизиты аттестации</b>	Государственный эксперт по проведению историко-культурной экспертизы (приказ Министерства культуры Российской Федерации



№ 997 от 17.07.2019 г. «Об утверждении статуса аттестованного эксперта по проведению государственной историко-культурной экспертизы» (п. 29))

Объекты экспертизы:

- выявленные объекты культурного наследия в целях обоснования целесообразности включения данных объектов в реестр;
- земли, подлежащие воздействию земляных, строительных, мелиоративных, хозяйственных работ, предусмотренных статьей 25 Лесного кодекса Российской Федерации работ по использованию лесов (за исключением работ, указанных в пунктах 3, 4 и 7 части 1 статьи 25 Лесного кодекса Российской Федерации) и иных работ, в случае, если указанные земли расположены в границах территорий, утвержденных в соответствии с пунктом 34.2 статьи 9 Федерального закона № 73-ФЗ;
- документы, обосновывающие включение объектов культурного наследия в реестр;
- документы, обосновывающие исключение объектов культурного наследия из реестра;
- документация, за исключением научных отчетов о выполненных археологических полевых работах, содержащая результаты исследований, в соответствии с которыми определяется наличие или отсутствие объектов, обладающих признаками объекта культурного наследия, на земельных участках, подлежащих воздействию земляных, строительных, мелиоративных, хозяйственных работ, указанных в статье 30 Федерального закона № 73-ФЗ работ по использованию лесов и иных работ;
- документация или разделы документации, обосновывающие меры по обеспечению сохранности объекта культурного наследия, включенного в реестр, выявленного объекта культурного наследия либо объекта, обладающего признаками объекта культурного наследия, при проведении земляных, мелиоративных, хозяйственных работ, указанных в настоящей статье работ по использованию лесов и иных работ в границах территории объекта культурного наследия либо на земельном участке, непосредственно связанном с земельным участком в границах территории объекта культурного наследия.

*Приложение 10*

**Выдержки из приказа № 997 от 17.07.2019 г.  
«Об утверждении статуса аттестованного эксперта по  
проведению государственной историко-культурной  
экспертизы»**



МИНИСТЕРСТВО КУЛЬТУРЫ  
РОССИЙСКОЙ ФЕДЕРАЦИИ

## ПРИКАЗ

17 июня 2019

Москва

№ 997

### Об аттестации экспертов по проведению государственной историко-культурной экспертизы

В соответствии с Федеральным законом от 25 июня 2002 г. № 73-ФЗ «Об объектах культурного наследия (памятниках истории и культуры) народов Российской Федерации», с пунктом 9 Положения о государственной историко-культурной экспертизе, утвержденного постановлением Правительства Российской Федерации от 15 июля 2009 г. № 569, Положением о порядке аттестации экспертов по проведению государственной историко-культурной экспертизы, утвержденным приказом Минкультуры России от 26 августа 2010 г. № 563 (в редакции приказа Минкультуры России от 17 октября 2011 г. № 1003), руководствуясь Положением об аттестационной комиссии Минкультуры России, утвержденным приказом Минкультуры России от 29 декабря 2011 г. № 1276, протоколом заседания аттестационной комиссии Минкультуры России от 25 июня 2019 г., п р и к а з ы в а ю:

1. Аттестовать экспертов по проведению государственной историко-культурной экспертизы согласно приложению к настоящему приказу.

---

2. Департаменту государственной охраны культурного наследия (Р.А.Рыбало) обеспечить размещение информации об аттестованных экспертах на официальном сайте Минкультуры России в сети Интернет.

3. Контроль за исполнением настоящего приказа оставляю за собой.

Заместитель Министра



С.Г.Обрывалин

## Приложение

Утверждено приказом  
Министерства культуры  
Российской Федерации

от «11» июля 2019 г. № 997

Аттестованные эксперты по проведению  
государственной историко-культурной экспертизы

№ п/п	Фамилия, имя, отчество соискателя	Объекты экспертизы
1.	Авксентьева Ольга Николаевна	<ul style="list-style-type: none"> <li>- выявленные объекты культурного наследия в целях обоснования целесообразности включения данных объектов в реестр;</li> <li>- документы, обосновывающие включение объектов культурного наследия в реестр;</li> <li>- документы, обосновывающие изменение категории историко-культурного значения объекта культурного наследия;</li> <li>- проекты зон охраны объекта культурного наследия;</li> <li>- проектная документация на проведение работ по сохранению объектов культурного наследия;</li> <li>- документация или разделы документации, обосновывающие меры по обеспечению сохранности объекта культурного наследия, включенного в реестр, выявленного объекта культурного наследия либо объекта, обладающего признаками объекта культурного наследия, при проведении земляных, мелиоративных, хозяйственных работ, указанных в статье 30 Федерального закона от 25.06.2002 № 73-ФЗ «Об объектах культурного наследия (памятниках истории и культуры) народов Российской Федерации» (далее – Федеральный закон № 73-ФЗ) работ по использованию лесов и иных работ в границах территории объекта культурного наследия либо на земельном участке,</li> </ul>

		земельным участком в границах территории объекта культурного наследия.
28.	Старцева Татьяна Сергеевна	<ul style="list-style-type: none"> <li>- выявленные объекты культурного наследия в целях обоснования целесообразности включения данных объектов в реестр;</li> <li>- документы, обосновывающие включение объектов культурного наследия в реестр;</li> <li>- документы, обосновывающие исключение объектов культурного наследия из реестра;</li> <li>- документы, обосновывающие изменение категории историко-культурного значения объекта культурного наследия;</li> <li>- документы, обосновывающие отнесение объекта культурного наследия к историко-культурным заповедникам, особо ценным объектам культурного наследия народов Российской Федерации либо объектам всемирного культурного и природного наследия;</li> <li>- проектная документация на проведение работ по сохранению объектов культурного наследия;</li> <li>- документация или разделы документации, обосновывающие меры по обеспечению сохранности объекта культурного наследия, включенного в реестр, выявленного объекта культурного наследия либо объекта, обладающего признаками объекта культурного наследия, при проведении земляных, мелиоративных, хозяйственных работ, указанных в статье 30 Федерального закона № 73-ФЗ работ по использованию лесов и иных работ в границах территории объекта культурного наследия либо на земельном участке, непосредственно связанном с земельным участком в границах территории объекта культурного наследия.</li> </ul>
29.	Тарасов Алексей Юрьевич	<ul style="list-style-type: none"> <li>- выявленные объекты культурного наследия в целях обоснования целесообразности включения данных объектов в реестр;</li> <li>- земли, подлежащие воздействию земляных, строительных, мелиоративных, хозяйственных работ, предусмотренных статьей 25 Лесного кодекса Российской Федерации работ по использованию лесов (за исключением работ, указанных в пунктах 3, 4 и 7 части 1 статьи 25 Лесного кодекса Российской Федерации) и иных</li> </ul>

		<p>работ, в случае, если указанные земли расположены в границах территорий, утвержденных в соответствии с пунктом 34.2 пункта 1 статьи 9 Федерального закона № 73-ФЗ;</p> <ul style="list-style-type: none"> <li>- документы, обосновывающие включение объектов культурного наследия в реестр;</li> <li>- документы, обосновывающие исключение объектов культурного наследия из реестра;</li> <li>- документация, за исключением научных отчетов о выполненных археологических полевых работах, содержащая результаты исследований, в соответствии с которыми определяется наличие или отсутствие объектов, обладающих признаками объекта культурного наследия, на земельных участках, подлежащих воздействию земляных, строительных, мелиоративных, хозяйственных работ, указанных в статье 30 Федерального закона № 73-ФЗ работ по использованию лесов и иных работ;</li> <li>- документация или разделы документации, обосновывающие меры по обеспечению сохранности объекта культурного наследия, включенного в реестр, выявленного объекта культурного наследия либо объекта, обладающего признаками объекта культурного наследия, при проведении земляных, мелиоративных, хозяйственных работ, указанных в статье 30 Федерального закона № 73-ФЗ работ по использованию лесов и иных работ в границах территории объекта культурного наследия либо на земельном участке, непосредственно связанном с земельным участком в границах территории объекта культурного наследия.</li> </ul>
30.	Титова Светлана Валентиновна	<ul style="list-style-type: none"> <li>- документы, обосновывающие изменение категории историко-культурного значения объекта культурного наследия.</li> </ul>
31.	Тихонов Виктор Евгеньевич	<ul style="list-style-type: none"> <li>- выявленные объекты культурного наследия в целях обоснования целесообразности включения данных объектов в реестр;</li> <li>- документы, обосновывающие включение объектов культурного наследия в реестр;</li> <li>- документы, обосновывающие исключение объектов культурного наследия из реестра;</li> </ul>

		<p>признаками объекта культурного наследия, при проведении земляных, мелиоративных, хозяйственных работ, указанных в статье 30 Федерального закона № 73-ФЗ работ по использованию лесов и иных работ в границах территории объекта культурного наследия либо на земельном участке, непосредственно связанном с земельным участком в границах территории объекта культурного наследия.</p>
37.	Яндовский Виктор Эдуардович	<ul style="list-style-type: none"> <li>- выявленные объекты культурного наследия в целях обоснования целесообразности включения данных объектов в реестр;</li> <li>- документы, обосновывающие включение объектов культурного наследия в реестр;</li> <li>- документы, обосновывающие изменение категории историко-культурного значения объекта культурного наследия;</li> <li>- документы, обосновывающие отнесение объекта культурного наследия к историко-культурным заповедникам, особо ценным объектам культурного наследия народов Российской Федерации либо объектам всемирного культурного и природного наследия;</li> <li>- проекты зон охраны объекта культурного наследия;</li> <li>- проектная документация на проведение работ по сохранению объектов культурного наследия.</li> <li>- документация, обосновывающая границы защитной зоны объекта культурного наследия.</li> </ul>
38.	Яровой Илья Юрьевич	<ul style="list-style-type: none"> <li>- выявленные объекты культурного наследия в целях обоснования целесообразности включения данных объектов в реестр;</li> <li>- документы, обосновывающие включение объектов культурного наследия в реестр;</li> <li>- документы, обосновывающие исключение объектов культурного наследия из реестра;</li> <li>- документы, обосновывающие изменение категории историко-культурного значения объекта культурного наследия;</li> <li>- документы, обосновывающие отнесение объекта культурного наследия к историко-культурным заповедникам, особо ценным объектам культурного наследия народов Российской Федерации</li> </ul>



		<p>Федерации либо объектам всемирного культурного и природного наследия;</p> <ul style="list-style-type: none"><li>- документация, за исключением научных отчетов о выполненных археологических полевых работах, содержащая результаты исследований, в соответствии с которыми определяется наличие или отсутствие объектов, обладающих признаками объекта культурного наследия, на земельных участках, подлежащих воздействию земляных, строительных, мелиоративных, хозяйственных работ, указанных в статье 30 Федерального закона № 73-ФЗ работ по использованию лесов и иных работ;</li><li>- документация или разделы документации, обосновывающие меры по обеспечению сохранности объекта культурного наследия, включенного в реестр, выявленного объекта культурного наследия либо объекта, обладающего признаками объекта культурного наследия, при проведении земляных, мелиоративных, хозяйственных работ, указанных в статье 30 Федерального закона № 73-ФЗ работ по использованию лесов и иных работ в границах территории объекта культурного наследия либо на земельном участке, непосредственно связанном с земельным участком в границах территории объекта культурного наследия.</li></ul>
--	--	---

---

*Приложение 11*

**Выдержки из приказа № 1537 от 17.09.2021 г г.  
«Об утверждении статуса аттестованного эксперта по  
проведению государственной историко-культурной  
экспертизы»**



**МИНИСТЕРСТВО КУЛЬТУРЫ  
РОССИЙСКОЙ ФЕДЕРАЦИИ**

**ПРИКАЗ**

от 17 сентября 2021 г.

Москва

№ 1537

**Об аттестации экспертов по проведению государственной  
историко-культурной экспертизы**

В соответствии с Федеральным законом от 25 июня 2002 г. № 73-ФЗ «Об объектах культурного наследия (памятниках истории и культуры) народов Российской Федерации», пунктом 9 Положения о государственной историко-культурной экспертизе, утвержденного постановлением Правительства Российской Федерации от 15 июля 2009 г. № 569, Положением о порядке аттестации экспертов по проведению государственной историко-культурной экспертизы, утвержденным приказом Минкультуры России от 26 августа 2010 г. № 563 (в редакции приказа Минкультуры России от 17 октября 2011 г. № 1003), руководствуясь Положением об аттестационной комиссии Минкультуры России, утвержденным приказом Минкультуры России от 29 декабря 2011 г. № 1276, протоколом заседания аттестационной комиссии Министерства культуры Российской Федерации по аттестации экспертов по проведению государственной историко-культурной экспертизы от 03 сентября 2021 г.,  
п р и к а з ы в а ю:

1. Аттестовать экспертов по проведению государственной историко-культурной экспертизы согласно приложению к настоящему приказу.

2. Департаменту государственной охраны культурного наследия (Р.А.Рыбало) обеспечить размещение информации об аттестованных экспертах на официальном сайте Минкультуры России в сети Интернет.

3. Контроль за исполнением настоящего приказа оставляю за собой.

Первый заместитель Министра



С.Г.Обрывалин

Приложение  
к приказу Министерства культуры  
Российской Федерации  
от «17» сентября 2021 г.  
№ 1537

**Аттестованные эксперты по проведению  
государственной историко-культурной экспертизы**

№ п/ п	Фамилия, имя, отчество соискателя	Решение о присвоении статуса аттестованного эксперта:
1.	Аврутов Юрий Иосифович	<ul style="list-style-type: none"> <li>- выявленные объекты культурного наследия в целях обоснования целесообразности включения данных объектов в реестр;</li> <li>- документы, обосновывающие включение объектов культурного наследия в реестр;</li> <li>- документы, обосновывающие исключение объектов культурного наследия из реестра;</li> <li>- документы, обосновывающие изменение категории историко-культурного значения объекта культурного наследия;</li> <li>- документы, обосновывающие отнесение объекта культурного наследия к историко-культурным заповедникам, особо ценным объектам культурного наследия народов Российской Федерации либо объектам всемирного культурного и природного наследия;</li> <li>- проектная документация на проведение работ по сохранению объектов культурного наследия;</li> <li>- документация или разделы документации, обосновывающие меры по обеспечению сохранности объекта культурного наследия, включенного в реестр, выявленного объекта культурного наследия либо объекта, обладающего признаками объекта культурного наследия, при проведении земляных, мелиоративных, хозяйственных работ, указанных в статье 30 Федерального закона работ по использованию лесов и иных работ в границах территории объекта культурного наследия либо на земельном участке, непосредственно связанном с земельным участком в границах территории объекта культурного наследия;</li> </ul>

		<ul style="list-style-type: none"> <li>- проектная документация на проведение работ по сохранению объектов культурного наследия;</li> <li>- документация или разделы документации, обосновывающие меры по обеспечению сохранности объекта культурного наследия, включенного в реестр, выявленного объекта культурного наследия либо объекта, обладающего признаками объекта культурного наследия, при проведении земляных, мелиоративных, хозяйственных работ, указанных в статье 30 Федерального закона работ по использованию лесов и иных работ в границах территории объекта культурного наследия либо на земельном участке, непосредственно связанном с земельным участком в границах территории объекта культурного наследия.</li> </ul>
13.	Лазаретов Игорь Павлович	<ul style="list-style-type: none"> <li>- выявленные объекты культурного наследия в целях обоснования целесообразности включения данных объектов в реестр;</li> <li>- документы, обосновывающие включение объектов культурного наследия в реестр;</li> <li>- документы, обосновывающие исключение объектов культурного наследия из реестра;</li> <li>- земли, подлежащие воздействию земляных, строительных, мелиоративных, хозяйственных работ, предусмотренных статьей 25 Лесного кодекса Российской Федерации работ по использованию лесов (за исключением работ, указанных в пунктах 3, 4 и 7 части 1 статьи 25 Лесного кодекса Российской Федерации) и иных работ, в случае, если указанные земли расположены в границах территорий, утвержденных в соответствии с пунктом 34.2 пункта 1 статьи 9 Федерального закона;</li> <li>- документация или разделы документации, обосновывающие меры по обеспечению сохранности объекта культурного наследия, включенного в реестр, выявленного объекта культурного наследия либо объекта, обладающего признаками объекта культурного наследия, при проведении земляных, мелиоративных, хозяйственных работ, указанных в статье 30 Федерального закона работ по использованию лесов и иных работ в границах территории объекта культурного наследия либо на земельном участке, непосредственно связанном с земельным участком в границах территории объекта культурного наследия;</li> </ul>

		<ul style="list-style-type: none"> <li>- документация, за исключением научных отчетов о выполненных археологических полевых работах, содержащая результаты исследований, в соответствии с которыми определяется наличие или отсутствие объектов, обладающих признаками объекта культурного наследия, на земельных участках, подлежащих воздействию земляных, строительных, мелиоративных, хозяйственных работ, указанных в статье 30 Федерального закона работ по использованию лесов и иных работ.</li> </ul>
14.	Лапшин Андрей Сергеевич	<ul style="list-style-type: none"> <li>- выявленные объекты культурного наследия в целях обоснования целесообразности включения данных объектов в реестр;</li> <li>- документы, обосновывающие включение объектов культурного наследия в реестр;</li> <li>- земли, подлежащие воздействию земляных, строительных, мелиоративных, хозяйственных работ, предусмотренных статьей 25 Лесного кодекса Российской Федерации работ по использованию лесов (за исключением работ, указанных в пунктах 3, 4 и 7 части 1 статьи 25 Лесного кодекса Российской Федерации) и иных работ, в случае, если указанные земли расположены в границах территорий, утвержденных в соответствии с пунктом 34.2 пункта 1 статьи 9 Федерального закона;</li> <li>- документация, за исключением научных отчетов о выполненных археологических полевых работах, содержащая результаты исследований, в соответствии с которыми определяется наличие или отсутствие объектов, обладающих признаками объекта культурного наследия, на земельных участках, подлежащих воздействию земляных, строительных, мелиоративных, хозяйственных работ, указанных в статье 30 Федерального закона работ по использованию лесов и иных работ.</li> </ul>
15.	Малихова Наталья Геннадьевна	<ul style="list-style-type: none"> <li>- проектная документация на проведение работ по сохранению объектов культурного наследия;</li> <li>- документация или разделы документации, обосновывающие меры по обеспечению сохранности объекта культурного наследия, включенного в реестр, выявленного объекта культурного наследия либо объекта, обладающего признаками объекта культурного наследия, при проведении земляных, мелиоративных, хозяйственных работ, указанных в статье 30 Федерального закона работ по</li> </ul>

*Приложение 12*

**Выдержки из приказа № 1668 от 11.10.2021 г.  
«Об утверждении статуса аттестованного эксперта по  
проведению государственной историко-культурной  
экспертизы»**





МИНИСТЕРСТВО КУЛЬТУРЫ  
РОССИЙСКОЙ ФЕДЕРАЦИИ

**ПРИКАЗ**

*от 11 октября 2021*

Москва

№ 1668

**Об аттестации экспертов по проведению государственной  
историко-культурной экспертизы**

В соответствии с Федеральным законом от 25 июня 2002 г. № 73-ФЗ «Об объектах культурного наследия (памятниках истории и культуры) народов Российской Федерации», пунктом 9 Положения о государственной историко-культурной экспертизе, утвержденного постановлением Правительства Российской Федерации от 15 июля 2009 г. № 569, Положением о порядке аттестации экспертов по проведению государственной историко-культурной экспертизы, утвержденным приказом Минкультуры России от 26 августа 2010 г. № 563 (в редакции приказа Минкультуры России от 17 октября 2011 г. № 1003), руководствуясь Положением об аттестационной комиссии Минкультуры России, утвержденным приказом Минкультуры России от 29 декабря 2011 г. № 1276, протоколом заседания аттестационной комиссии Министерства культуры Российской Федерации по аттестации экспертов по проведению государственной историко-культурной экспертизы от 29 сентября 2021 г.,  
п р и к а з ы в а ю:

1. Аттестовать экспертов по проведению государственной историко-культурной экспертизы согласно приложению к настоящему приказу.

2. Департаменту государственной охраны культурного наследия (Р.А.Рыбало) обеспечить размещение информации об аттестованных экспертах на официальном сайте Минкультуры России в сети Интернет.

3. Контроль за исполнением настоящего приказа оставляю за собой.

Первый заместитель Министра



С.Г.Обрывалин

Приложение  
к приказу Министерства культуры  
Российской Федерации  
от « 11 » сентября 2021 г.  
№ 1668

Аттестованные эксперты по проведению  
государственной историко-культурной экспертизы

№ п/ п	Фамилия, имя, отчество соискателя	Решение о присвоении статуса аттестованного эксперта:
1.	Абуханов Абдурахман Залимханович	<ul style="list-style-type: none"> <li>- выявленные объекты культурного наследия в целях обоснования целесообразности включения данных объектов в реестр;</li> <li>- документы, обосновывающие включение объектов культурного наследия в реестр;</li> <li>- проектная документация на проведение работ по сохранению объектов культурного наследия;</li> <li>- документация или разделы документации, обосновывающие меры по обеспечению сохранности объекта культурного наследия, включенного в реестр, выявленного объекта культурного наследия либо объекта, обладающего признаками объекта культурного наследия, при проведении земляных, мелиоративных, хозяйственных работ, указанных в статье 30 Федерального закона от 25.06.2002 № 73-ФЗ «Об объектах культурного наследия (памятниках истории и культуры) народов Российской Федерации» (далее – Федеральный закон) работ по использованию лесов и иных работ в границах территории объекта культурного наследия либо на земельном участке, непосредственно связанном с земельным участком в границах территории объекта культурного наследия.</li> </ul>
2.	Аксенов Виктор Викторович	<ul style="list-style-type: none"> <li>- выявленные объекты культурного наследия в целях обоснования целесообразности включения данных объектов в реестр;</li> <li>- документы, обосновывающие включение объектов культурного наследия в реестр;</li> <li>- документы, обосновывающие изменение категории историко-культурного значения объекта культурного наследия;</li> <li>- проектная документация на проведение работ по сохранению объектов культурного наследия;</li> </ul>

		<ul style="list-style-type: none"> <li>- документы, обосновывающие включение объектов культурного наследия в реестр;</li> <li>- документы, обосновывающие изменение категории историко-культурного значения объекта культурного наследия;</li> <li>- документы, обосновывающие отнесение объекта культурного наследия к историко-культурным заповедникам, особо ценным объектам культурного наследия народов Российской Федерации либо объектам всемирного культурного и природного наследия;</li> <li>- проектная документация на проведение работ по сохранению объектов культурного наследия.</li> </ul>
23.	Поляков Андрей Владимирович	<ul style="list-style-type: none"> <li>- выявленные объекты культурного наследия в целях обоснования целесообразности включения данных объектов в реестр;</li> <li>- документы, обосновывающие включение объектов культурного наследия в реестр;</li> <li>- документы, обосновывающие исключение объектов культурного наследия из реестра;</li> <li>- земли, подлежащие воздействию земляных, строительных, мелиоративных, хозяйственных работ, предусмотренных статьей 25 Лесного кодекса Российской Федерации работ по использованию лесов (за исключением работ, указанных в пунктах 3, 4 и 7 части 1 статьи 25 Лесного кодекса Российской Федерации) и иных работ, в случае, если указанные земли расположены в границах территорий, утвержденных в соответствии с пунктом 34.2 пункта 1 статьи 9 Федерального закона;</li> <li>- документация или разделы документации, обосновывающие меры по обеспечению сохранности объекта культурного наследия, включенного в реестр, выявленного объекта культурного наследия либо объекта, обладающего признаками объекта культурного наследия, при проведении земляных, мелиоративных, хозяйственных работ, указанных в статье 30 Федерального закона работ по использованию лесов и иных работ в границах территории объекта культурного наследия либо на земельном участке, непосредственно связанном с земельным участком в границах территории объекта культурного наследия;</li> <li>- документация, за исключением научных отчетов о выполненных археологических полевых работах, содержащая результаты исследований, в соответствии с которыми определяется наличие или отсутствие</li> </ul>

		объектов, обладающих признаками объекта культурного наследия, на земельных участках, подлежащих воздействию земляных, строительных, мелиоративных, хозяйственных работ, указанных в статье 30 Федерального закона работ по использованию лесов и иных работ.
24.	Прямухин Алексей Николаевич	<ul style="list-style-type: none"><li>- выявленные объекты культурного наследия в целях обоснования целесообразности включения данных объектов в реестр;</li><li>- документы, обосновывающие включение объектов культурного наследия в реестр;</li><li>- земли, подлежащие воздействию земляных, строительных, мелиоративных, хозяйственных работ, предусмотренных статьей 25 Лесного кодекса Российской Федерации работ по использованию лесов (за исключением работ, указанных в пунктах 3, 4 и 7 части 1 статьи 25 Лесного кодекса Российской Федерации) и иных работ, в случае, если указанные земли расположены в границах территорий, утвержденных в соответствии с пунктом 34.2 пункта 1 статьи 9 Федерального закона;</li><li>- документация или разделы документации, обосновывающие меры по обеспечению сохранности объекта культурного наследия, включенного в реестр, выявленного объекта культурного наследия либо объекта, обладающего признаками объекта культурного наследия, при проведении земляных, мелиоративных, хозяйственных работ, указанных в статье 30 Федерального закона работ по использованию лесов и иных работ в границах территории объекта культурного наследия либо на земельном участке, непосредственно связанном с земельным участком в границах территории объекта культурного наследия;</li><li>- документация, за исключением научных отчетов о выполненных археологических полевых работах, содержащая результаты исследований, в соответствии с которыми определяется наличие или отсутствие объектов, обладающих признаками объекта культурного наследия, на земельных участках, подлежащих воздействию земляных, строительных, мелиоративных, хозяйственных работ, указанных в статье 30 Федерального закона работ по использованию лесов и иных работ.</li></ul>

25.	Сахновский Виктор Александрович	<ul style="list-style-type: none"><li>- выявленные объекты культурного наследия в целях обоснования целесообразности включения данных объектов в реестр;</li><li>- документы, обосновывающие включение объектов культурного наследия в реестр;</li><li>- проектная документация на проведение работ по сохранению объектов культурного наследия;</li><li>- документация или разделы документации, обосновывающие меры по обеспечению сохранности объекта культурного наследия, включенного в реестр, выявленного объекта культурного наследия либо объекта, обладающего признаками объекта культурного наследия, при проведении земляных, мелиоративных, хозяйственных работ, указанных в статье 30 Федерального закона работ по использованию лесов и иных работ в границах территории объекта культурного наследия либо на земельном участке, непосредственно связанном с земельным участком в границах территории объекта культурного наследия.</li></ul>
26.	Субботин Андрей Викторович	<ul style="list-style-type: none"><li>- выявленные объекты культурного наследия в целях обоснования целесообразности включения данных объектов в реестр;</li><li>- документы, обосновывающие включение объектов культурного наследия в реестр;</li><li>- документы, обосновывающие исключение объектов культурного наследия из реестра;</li><li>- земли, подлежащие воздействию земляных, строительных, мелиоративных, хозяйственных работ, предусмотренных статьей 25 Лесного кодекса Российской Федерации работ по использованию лесов (за исключением работ, указанных в пунктах 3, 4 и 7 части 1 статьи 25 Лесного кодекса Российской Федерации) и иных работ, в случае, если указанные земли расположены в границах территорий, утвержденных в соответствии с пунктом 34.2 пункта 1 статьи 9 Федерального закона;</li><li>- документация или разделы документации, обосновывающие меры по обеспечению сохранности объекта культурного наследия, включенного в реестр, выявленного объекта культурного наследия либо объекта, обладающего признаками объекта культурного наследия, при проведении земляных, мелиоративных, хозяйственных работ, указанных в статье 30 Федерального закона работ по использованию лесов и иных работ в границах территории объекта культурного</li></ul>

		<p>наследия либо на земельном участке, непосредственно связанном с земельным участком в границах территории объекта культурного наследия;</p> <ul style="list-style-type: none"> <li>- документация, за исключением научных отчетов о выполненных археологических полевых работах, содержащая результаты исследований, в соответствии с которыми определяется наличие или отсутствие объектов, обладающих признаками объекта культурного наследия, на земельных участках, подлежащих воздействию земляных, строительных, мелиоративных, хозяйственных работ, указанных в статье 30 Федерального закона работ по использованию лесов и иных работ.</li> </ul>
27.	Сурков Алексей Владимирович	<ul style="list-style-type: none"> <li>- выявленные объекты культурного наследия в целях обоснования целесообразности включения данных объектов в реестр;</li> <li>- документы, обосновывающие включение объектов культурного наследия в реестр;</li> <li>- документация или разделы документации, обосновывающие меры по обеспечению сохранности объекта культурного наследия, включенного в реестр, выявленного объекта культурного наследия либо объекта, обладающего признаками объекта культурного наследия, при проведении земляных, мелиоративных, хозяйственных работ, указанных в статье 30 Федерального закона работ по использованию лесов и иных работ в границах территории объекта культурного наследия либо на земельном участке, непосредственно связанном с земельным участком в границах территории объекта культурного наследия;</li> <li>- документация, за исключением научных отчетов о выполненных археологических полевых работах, содержащая результаты исследований, в соответствии с которыми определяется наличие или отсутствие объектов, обладающих признаками объекта культурного наследия, на земельных участках, подлежащих воздействию земляных, строительных, мелиоративных, хозяйственных работ, указанных в статье 30 Федерального закона работ по использованию лесов и иных работ.</li> </ul>
28.	Тарновский Владимир Викторович	<ul style="list-style-type: none"> <li>- выявленные объекты культурного наследия в целях обоснования целесообразности включения данных объектов в реестр;</li> <li>- документы, обосновывающие включение объектов культурного наследия в реестр;</li> </ul>

*Приложение 13*

**Выдержки из приказа № 235 от 01.03.2022 г.  
«Об утверждении статуса аттестованного эксперта по  
проведению государственной историко-культурной  
экспертизы»**





**МИНИСТЕРСТВО КУЛЬТУРЫ  
РОССИЙСКОЙ ФЕДЕРАЦИИ**

**ПРИКАЗ**

*от 1 марта 2022*

Москва

№ 235

**Об аттестации экспертов по проведению государственной  
историко-культурной экспертизы**

В соответствии с Федеральным законом от 25 июня 2002 г. № 73-ФЗ «Об объектах культурного наследия (памятниках истории и культуры) народов Российской Федерации», пунктом 9 Положения о государственной историко-культурной экспертизе, утвержденного постановлением Правительства Российской Федерации от 15 июля 2009 г. № 569, Положением о порядке аттестации экспертов по проведению государственной историко-культурной экспертизы, утвержденным приказом Минкультуры России от 26 августа 2010 г. № 563 (в редакции приказа Минкультуры России от 17 октября 2011 г. № 1003), руководствуясь Положением об аттестационной комиссии Минкультуры России, утвержденным приказом Минкультуры России от 29 декабря 2011 г. № 1276, протоколом заседания аттестационной комиссии Министерства культуры Российской Федерации по аттестации экспертов по проведению государственной историко-культурной экспертизы от 17 февраля 2022 г.,  
п р и к а з ы в а ю:

1. Аттестовать экспертов по проведению государственной историко-культурной экспертизы согласно приложению к настоящему приказу.

2. Департаменту государственной охраны культурного наследия (Р.А.Рыбало) обеспечить размещение информации об аттестованных экспертах на официальном сайте Минкультуры России в сети Интернет.

3. Контроль за исполнением настоящего приказа оставляю за собой.

Первый заместитель Министра



С.Г.Обрывалин

Приложение  
к приказу Министерства культуры  
Российской Федерации  
от « 1 » мая 2022 г.  
№ 235

Аттестованные эксперты по проведению  
государственной историко-культурной экспертизы

№ п/ п	Фамилия, имя, отчество соискателя	Решение о присвоении статуса аттестованного эксперта:
1.	Мялк Анна Вадимовна	<ul style="list-style-type: none"> <li>- выявленные объекты культурного наследия в целях обоснования целесообразности включения данных объектов в реестр;</li> <li>- документы, обосновывающие включение объектов культурного наследия в реестр;</li> <li>- документы, обосновывающие исключение объектов культурного наследия из реестра;</li> <li>- документы, обосновывающие изменение категории историко-культурного значения объекта культурного наследия;</li> <li>- документы, обосновывающие отнесение объекта культурного наследия к историко-культурным заповедникам, особо ценным объектам культурного наследия народов Российской Федерации либо объектам всемирного культурного и природного наследия;</li> <li>- проектная документация на проведение работ по сохранению объектов культурного наследия;</li> <li>- документация или разделы документации, обосновывающие меры по обеспечению сохранности объекта культурного наследия, включенного в реестр, выявленного объекта культурного наследия либо объекта, обладающего признаками объекта культурного наследия, при проведении земляных, мелиоративных, хозяйственных работ, указанных в статье 30 Федерального закона от 25.06.2002 № 73-ФЗ «Об объектах культурного наследия (памятниках истории и культуры) народов Российской Федерации» (далее – Федеральный закон) работ по использованию лесов и иных работ в границах территории объекта культурного наследия либо на земельном участке, непосредственно</li> </ul>

		<p>связанном с земельным участком в границах территории объекта культурного наследия;</p> <ul style="list-style-type: none"> <li>- проекты зон охраны объекта культурного наследия;</li> <li>- документация, обосновывающая границы защитной зоны объекта культурного наследия.</li> </ul>
24.	Рубель Александр Андреевич	<ul style="list-style-type: none"> <li>- проекты зон охраны объекта культурного наследия.</li> </ul>
25.	Садыков Тимур Рашитович	<ul style="list-style-type: none"> <li>- выявленные объекты культурного наследия в целях обоснования целесообразности включения данных объектов в реестр;</li> <li>- документы, обосновывающие включение объектов культурного наследия в реестр.</li> </ul>
26.	Соловьев Сергей Львович	<ul style="list-style-type: none"> <li>- выявленные объекты культурного наследия в целях обоснования целесообразности включения данных объектов в реестр;</li> <li>- земли, подлежащие воздействию земляных, строительных, мелиоративных, хозяйственных работ, предусмотренных статьей 25 Лесного кодекса Российской Федерации работ по использованию лесов (за исключением работ, указанных в пунктах 3, 4 и 7 части 1 статьи 25 Лесного кодекса Российской Федерации) и иных работ, в случае, если указанные земли расположены в границах территорий, утвержденных в соответствии с пунктом 34.2 пункта 1 статьи 9 Федерального закона;</li> <li>- документы, обосновывающие включение объектов культурного наследия в реестр;</li> <li>- документы, обосновывающие исключение объектов культурного наследия из реестра;</li> <li>- документация, за исключением научных отчетов о выполненных археологических полевых работах, содержащая результаты исследований, в соответствии с которыми определяется наличие или отсутствие объектов, обладающих признаками объекта культурного наследия, на земельных участках, подлежащих воздействию земляных, строительных, мелиоративных, хозяйственных работ, указанных в статье 30 Федерального закона работ по использованию лесов и иных работ;</li> <li>- документация или разделы документации, обосновывающие меры по обеспечению сохранности объекта культурного наследия, включенного в реестр, выявленного объекта культурного наследия либо</li> </ul>

		объекта, обладающего признаками объекта культурного наследия, при проведении земляных, мелиоративных, хозяйственных работ, указанных в статье 30 Федерального закона работ по использованию лесов и иных работ в границах территории объекта культурного наследия либо на земельном участке, непосредственно связанном с земельным участком в границах территории объекта культурного наследия.
27.	Шумилова Ольга Викторовна	- проектная документация на проведение работ по сохранению объектов культурного наследия.
28.	Юдин Александр Иванович	<ul style="list-style-type: none"> <li>- выявленные объекты культурного наследия в целях обоснования целесообразности включения данных объектов в реестр;</li> <li>- земли, подлежащие воздействию земляных, строительных, мелиоративных, хозяйственных работ, предусмотренных статьей 25 Лесного кодекса Российской Федерации работ по использованию лесов (за исключением работ, указанных в пунктах 3, 4 и 7 части 1 статьи 25 Лесного кодекса Российской Федерации) и иных работ, в случае, если указанные земли расположены в границах территорий, утвержденных в соответствии с пунктом 34.2 пункта 1 статьи 9 Федерального закона;</li> <li>- документы, обосновывающие включение объектов культурного наследия в реестр;</li> <li>- документы, обосновывающие исключение объектов культурного наследия из реестра;</li> <li>- документация, за исключением научных отчетов о выполненных археологических полевых работах, содержащая результаты исследований, в соответствии с которыми определяется наличие или отсутствие объектов, обладающих признаками объекта культурного наследия, на земельных участках, подлежащих воздействию земляных, строительных, мелиоративных, хозяйственных работ, указанных в статье 30 Федерального закона работ по использованию лесов и иных работ;</li> <li>- документация или разделы документации, обосновывающие меры по обеспечению сохранности объекта культурного наследия, включенного в реестр, выявленного объекта культурного наследия либо объекта, обладающего признаками объекта культурного наследия, при проведении земляных, мелиоративных, хозяйственных работ, указанных в статье 30</li> </ul>

		Федерального закона работ по использованию лесов и иных работ в границах территории объекта культурного наследия либо на земельном участке, непосредственно связанном с земельным участком в границах территории объекта культурного наследия.
--	--	--

---