



ФЕДЕРАЛЬНОЕ ГОСУДАРСТВЕННОЕ БЮДЖЕТНОЕ УЧРЕЖДЕНИЕ НАУКИ
ИНСТИТУТ ИСТОРИИ МАТЕРИАЛЬНОЙ КУЛЬТУРЫ
РОССИЙСКОЙ АКАДЕМИИ НАУК (ИИМК РАН)

Дворцовая наб., 18, лит. А, Санкт-Петербург, 191186
тел. +7 (812) 5715092, факс +7 (812) 5716271, Эл. почта: admin@archeo.ru
ОКПО: 02698499, ОГРН: 1027809188527, ИНН: 7825004658, КПП: 784101001

УТВЕРЖДАЮ

Заместитель директора ИИМК РАН

Соловьева Н.Ф.

«30» мая 2023 г.

Акт государственной историко-культурной экспертизы земельного участка, подлежащего воздействию земляных, строительных, мелиоративных и (или) хозяйственных работ, предусмотренных статьей 25 Лесного кодекса Российской Федерации работ по использованию лесов (за исключением работ, указанных в пунктах 3, 4 и 7 части 1 статьи 25 Лесного кодекса Российской Федерации) и иных работ в случае, если федеральный орган охраны объектов культурного наследия и орган охраны объектов культурного наследия субъекта Российской Федерации не имеют данных об отсутствии на указанных землях объектов археологического наследия, включенных в реестр, и выявленных объектов археологического наследия (земельного участка, расположенного по адресу «Межпоселковый газопровод до п. Оредеж – д. Борщово – д. Ям-Тесово – п. Приозерный Лужского района Ленинградской области»)

Заказчик: ООО «ИПИГАЗ»

г. Санкт-Петербург;
Ленинградская область, Лужский район
2023

Акт государственной историко-культурной экспертизы земельного участка, подлежащего воздействию земляных, строительных, мелиоративных и (или) хозяйственных работ, предусмотренных статьей 25 Лесного кодекса Российской Федерации работ по использованию лесов (за исключением работ, указанных в пунктах 3, 4 и 7 части 1 статьи 25 Лесного кодекса Российской Федерации) и иных работ в случае, если федеральный орган охраны объектов культурного наследия и орган охраны объектов культурного наследия субъекта Российской Федерации не имеют данных об отсутствии на указанных землях объектов археологического наследия, включенных в реестр, и выявленных объектов археологического наследия (земельного участка, расположенного по адресу «Межпоселковый газопровод до п. Оредеж – д. Борщово – д. Ям-Тесово – п. Приозерный Лужского района Ленинградской области»)

Настоящий акт государственной историко-культурной экспертизы составлен в соответствии с Положением о государственной историко-культурной экспертизе, утвержденным постановлением Правительства Российской Федерации от 15 июля 2009 г. № 569.

Дата начала проведения экспертизы: «17» ноября 2022 г.

Дата окончания экспертизы: «30» мая 2023 г.

Место проведения экспертизы: Ленинградская область, Лужский район

Заказчик экспертизы: ООО «ИПИГАЗ»

Юридический адрес: 109428, г. Москва, Проспект Рязанский, д. 22, корп. 2, этаж 7, пом. XIII, ком. 19

Почтовый адрес: 625026, г. Тюмень, ул. Мельникайте, д. 106, а/я 272

ИНН 7707666430 / КПП 772101001

ОГРН 1087746700140

Электронная почта: info@ipigaz.ru

Телефон: (3452) 564-300

Сведения об экспертной организации:

Полное наименование	Федеральное государственное бюджетное учреждение науки Институт истории материальной культуры Российской академии наук
Краткое наименование	ИИМК РАН

Организационно-правовая форма	Федеральное государственное бюджетное учреждение науки
Ведомственная принадлежность	Министерство науки и высшего образования Российской Федерации
Адрес	Российская Федерация, 191186, Санкт-Петербург, Дворцовая наб. 18, лит. А
Реквизиты	ИНН 7825004658 КПП 784101001 ОГРН: 1027809188527 ОКПО: 0269849 ОКВЭД 72.20

На основании пп. б) п.7 Положения о государственной историко-культурной экспертизе, утвержденного постановлением Правительства Российской Федерации от 15 июля 2009 г. № 569 (в редакции от 27.04.2017) ИИМК РАН соответствует требованию в части кадрового состава, как юридическое лицо, привлекаемое в качестве эксперта (см. Приложение 9).

Сведения об эксперте:

Фамилия, имя, отчество	Субботин Андрей Викторович
Образование	высшее
Специальность	история
Ученая степень (звание)	кандидат исторических наук
Стаж работы	47 лет
Место работы и должность	ст.н.с. ИИМК РАН
Реквизиты аттестации	Государственный эксперт по проведению историко-культурной экспертизы (приказ Министерства культуры Российской Федерации № 1668 от 11.10.2021 г. «Об утверждении статуса аттестованного эксперта по проведению государственной историко-культурной экспертизы» (п. 2б)) Объекты экспертизы: <ul style="list-style-type: none"> - выявленные объекты культурного наследия в целях обоснования целесообразности включения данных объектов в реестр; - документы, обосновывающие включение объектов культурного наследия в реестр; - документы, обосновывающие исключение объектов культурного наследия из реестра;

	<ul style="list-style-type: none"> - земли, подлежащие воздействию земляных, строительных, мелиоративных, хозяйственных работ, предусмотренных статьей 25 Лесного кодекса Российской Федерации работ по использованию лесов (за исключением работ, указанных в пунктах 3, 4 и 7 части 1 статьи 25 Лесного кодекса Российской Федерации) и иных работ, в случае, если указанные земли расположены в границах территорий, утвержденных в соответствии с пунктом 34.2 пункта 1 статьи 9 Федерального закона; - документация или разделы документации, обосновывающие меры по обеспечению сохранности объекта культурного наследия, включенного в реестр, выявленного объекта культурного наследия либо объекта, обладающего признаками объекта культурного наследия, при проведении земляных, мелиоративных, хозяйственных работ, указанных в настоящей статье работ, указанных в статье 30 Федерального закона работ по использованию лесов и иных работ в границах территории объекта культурного наследия либо на земельном участке, непосредственно связанном с земельным участком в границах территории объекта культурного наследия; - документация, за исключением научных отчетов о выполненных археологических полевых работах, содержащая результаты исследований, в соответствии с которыми определяется наличие или отсутствие объектов, обладающих признаками объекта культурного наследия, на земельном участке, подлежащих воздействию земляных, строительных, мелиоративных, хозяйственных работ, указанных в статье 30 Федерального закона работ по использованию лесов и иных работ
--	---

В соответствии с законодательством Российской Федерации эксперт несет ответственность за достоверность сведений, изложенных в заключении экспертизы.

Эксперт Субботин А.В.

Отношения к заказчику

Экспертная организация:

- не участвует в разработке проектной документации на строительство, расширение, реконструкцию, техническое перевооружение, консервацию и ликвидацию, и иное хозяйственное освоение объекта или объектов, в

отношении которых проводится экспертиза, или подобной проектной документации;

- не участвует в проектировании или конструировании, изготовлении, поставке, монтаже, ремонте, покупке, владении, эксплуатации или обслуживании технических устройств, применяемых на объекте или других объектах, в отношении которых проводится экспертиза, или подобных конкурентных технических устройств;
- не участвует в проектировании или конструировании, строительстве, ремонте, покупке, владении, эксплуатации или обслуживании зданий и сооружений на объекте или других объектах, в отношении которых проводится экспертиза, или подобных конкурентных зданий и сооружений;
- не имеет с заказчиком отношений общего владения; не имеет с заказчиком конфликта интересов;
- не подлежит непосредственной отчетности тому же вышестоящему управляющему органу, что и заказчик экспертизы;
- не выполняет функции официального представителя заказчика.

Эксперт:

- не имеет родственных связей с заказчиком (его должностными лицами, работниками);
- не состоит в трудовых отношениях с заказчиком;
- не имеет долговых или иных имущественных обязательств перед заказчиком (его должностным лицом или работником), а также заказчик (его должностное лицо или работник) не имеет долговых или иных имущественных обязательств перед экспертом;
- не владеет ценными бумагами, акциями (долями участия, паями в уставных (складочных) капиталах) заказчика;
- не заинтересован в результатах исследований и решений, вытекающих из заключения экспертизы, с целью получения выгоды в виде денег, ценностей, иного имущества, услуг имущественного характера или имущественных прав для себя или третьих лиц.

Основание проведения государственной историко-культурной экспертизы

1. Федеральный закон от 25.06.2002 № 73-ФЗ «Об объектах культурного наследия (памятниках истории и культуры) народов Российской Федерации».

2. Положение о государственной историко-культурной экспертизе, утвержденное Постановлением Правительства РФ от 15.07.2009 № 569 и последующие дополнения к нему.

3. Договор № ПИР/2022-300 от 17 ноября 2022 года между ИИМК РАН и Заказчиком.

4. Письмо Комитета по сохранению культурного наследия Ленинградской области № 01-09-5580/2022-0-1 от 12.08.2022 г.

Цель и объект экспертизы

Цель экспертизы: определение наличия или отсутствия объектов культурного наследия, включенных в реестр, выявленных объектов культурного наследия, либо объектов, обладающих признаками объекта культурного наследия, на земельном участке, расположенном по адресу «Межпоселковый газопровод до п. Оредеж – д. Борщово – д. Ям-Тесово – п. Приозерный Лужского района Ленинградской области».

Объект экспертизы: земельный участок, расположенный по адресу «Межпоселковый газопровод до п. Оредеж – д. Борщово – д. Ям-Тесово – п. Приозерный Лужского района Ленинградской области».

Перечень документов, представленных Заказчиком

- Копия письма Комитета по сохранению культурного наследия Ленинградской области № 01-09-5580/2022-0-1 от 12.08.2022 г.
- Схема расположения земельного участка на кадастровой карте территории.
- Копия письма ООО «ИПИГАЗ» № 3112-УФА/2023 от 06.02.2023 с обоснованием отсутствия градостроительного плана земельного участка.
- Копии Выписок из Единого государственного реестра недвижимости об объекте недвижимости.

Перечень документов и материалов, привлекаемых при проведении экспертизы, а также использованной для нее специальной, технической и справочной литературы

1. Основы законодательства Российской Федерации о культуре, утв. Верховным Советом РФ 9 октября 1992 г. N 3612-1.
2. Федеральный закон РФ от 25 июня 2002 г. №73-ФЗ "Об объектах культурного наследия (памятниках истории и культуры) народов Российской Федерации".
3. Положение о государственной историко-культурной экспертизе, утв. Постановлением Правительства от 15 июля 2009 г. № 569.
4. Правила выдачи, приостановления и прекращения действия разрешений (открытых листов) на проведение работ по выявлению и изучению объектов

археологического наследия, включая работы, имеющие целью поиск и изъятие археологических предметов (утв. Постановлением Правительства РФ №1893 от 24 октября 2022 г.).

5. Положение о порядке проведения археологических полевых работ и составления научной отчетной документации, утвержденное постановлением Бюро Отделения историко-филологических наук Российской академии наук №15 от 12 апреля 2023 г.

6. Приказ Министерства культуры Российской Федерации от 1 сентября 2015 г. N 2328 "Об утверждении перечня отдельных сведений об объектах археологического наследия, которые не подлежат опубликованию".

7. Закон Ленинградской области от 25.12.2015 № 140-оз «О государственной охране, сохранении, использовании и популяризации объектов культурного наследия (памятников истории и культуры) народов Российской Федерации, расположенных на территории Ленинградской области».

8. СП 42.13330.2011 Градостроительство. Планировка и застройка городских и сельских поселений. Актуализированная редакция СНиП 2.07.01-89.

9. Положение о едином государственном реестре объектов культурного наследия (памятников истории и культуры) народов Российской Федерации, утвержденное приказом Министерства культуры Российской Федерации от 30.10.2011 № 954.

10. Гурина Н.Н. Древняя история Северо-Запада Европейской части СССР. МИА. № 87. 1961.

11. Лапшин В.А. Археологическая карта Ленинградской области. Ч.1. Западные районы. Л., 1990.

12. Попов С.Г, Хвощинская Н.В. Некоторые итоги изучения Гдовского района // Археология и история Пскова и Псковской земли. Псков, 2007. С. 199-216.

13. Селин А.А. Итоги исследования Тесовского погоста в Водской пятине Новгородской земли // Сельская Русь в IX–XVI веках. М. 2008. С. 333-350.

14. Семенов В.А., Васильев С.А. Новые материалы к археологической карте Ленинградской области (по результатам полевых работ 2018 г.) // Бюллетень №9. Охранная археология. СПб. 2019. С. 76-124.

15. Семенов В.А., Васильев С.А. Новые материалы к археологической карте Ленинградской области (по результатам полевых работ 2019 г.) // Бюллетень №10. Охранная археология. СПб. 2020. С. 61-115.

16. Семенов В.А., Васильев С.А. Новые материалы к археологической карте Ленинградской области (по результатам полевых работ 2020 г.) // Бюллетень №11. Охранная археология. СПб. 2021. С. 43-122.

17. Спицын А.А. Курганы Петербургской губернии в раскопках Л.К. Ивановского // МАР, 1896, №20.

18. Тимофеев В. И. Памятники мезолита и неолита региона Петербурга и их место в системе культур каменного века Балтийского региона // Древности Северо-Запада. СПб. Центр «Петербургское востоковедение», 1993. С. 8–34.

19. Ходаковский З. Отрывок из путешествия Ходаковского по России. Ладога, Новгород. // Русский исторический сборник. Т. 3, кн. 2. 1838. С. 131-200

Сведения об обстоятельствах, повлиявших на процесс проведения и результаты экспертизы

Обстоятельства, повлиявшие на процесс проведения и результаты экспертизы, отсутствуют.

Сведения о проведенных исследованиях

В процессе государственной историко-культурной экспертизы:

- проведены полевые научно-исследовательские археологические работы (разведки);
- подготовлен отчет о проведении полевых научно-исследовательских археологических работ;
- выполнен анализ действующего законодательства в сфере охраны культурного наследия;
- выполнен анализ документов и материалов, полученных для проведения экспертизы по объекту с формулировкой выводов;
- оформлены результаты государственной историко-культурной экспертизы в виде Акта.

Факты и сведения, выявленные и установленные в результате проведенных исследований

Земельный участок, расположенный по адресу «Межпоселковый газопровод до п. Оредеж – д. Борщово – д. Ям-Тесово – п. Приозерный Лужского района Ленинградской области», расположен в восточной части Лужского района Ленинградской области.

Общая протяженность участка обследования составила 27 км.

Западная оконечность трассы расположена на восточной окраине пос. Оредеж, около бывшей д. Кашицы. Здесь трасса проектируемого газопровода проходит параллельно автодороге 41А-004 «Любань - Оредеж - Луга» к югу от нее на расстоянии 0,1-0,3 км.

До д. Борщово трасса проходит по краю пахотного поля вдоль лесополосы на высотных отметках 65-70 м БС. К северу от данного участка трассы располагаются курганные могильники Лог 1, 2, крайние курганы которых могли быть расположены к югу от автодороги. Для проверки наличия распаханых курганов на участке трассы до д. Борщово были заложены шурфы 1-21.

Далее трасса проектируемого газопровода огибает д. Борщово с юга и проходит на юго-восток вдоль автодороги 41А-004, к югу от нее по краю пахотного поля. На данном участке к северу от автодороги расположены несохранившиеся курганные могильники Борщово-Ерышево 1-5. Для поиска возможных распаханых курганных насыпей на данном участке трассы были заложены шурфы 22-45.

Шурфы 33-45 расположены в границах проектируемой трассы между д. Борщово и д. Бутково на пахотных полях вдоль автомобильной дороги.

Далее шурфы были сделаны на участке трассы проектируемого газа между д. Борщово и д. Бутково. Трасса тянется по пахотным полям вдоль автомобильной дороги.

Перед д. Бутково трасса проектируемого газопровода поворачивает на восток и проходит по заболоченному лесу около 4,5 км и далее пересекает р. Белая. Р. Белая является протокой, соединяющей оз. Белое и р. Оредеж. Река протекает по заболоченной местности и не имеет выраженных террасовых уровней. Ширина реки в месте пересечения с трассой проектируемого газопровода составляет около 1 м.

Далее трасса поворачивает на север и проходит по зарастающим полям вдалеке от водных источников до автодороги 41А-004. После, трасса проходит на северо-восток вдоль автодороги, между деревнями Надбелье и Моровино пересекая пересыхающий ручей Моровка – приток р. Оредеж. На берегах ручья заложены шурфы 46-49.

Далее трасса проходит по возделываемым и частично по зарастающим полям вдоль автодороги 41А-004 на удалении около 0,4 км от р. Оредеж до д. Ям-тесово, где были заложены шурфы 50-71.

Шурфы 55-65 расположены на правом берегу реки Слухва.

К западу от д. Вяжищи трасса проектируемого газа проходила вблизи ОАН «Сопка». ОАН расположен на удалении около 0,2 км и проектируемым строительством не затрагивается. На поле около сопки были заложены шурфы 72-76.

К востоку от д. Вяжищи трасса проектируемого газопровода поворачивает на север и пересекает р. Тесова. Река в данном месте имеет выраженную пойму шириной до 0,3 м и уступообразный коренной берег. На берегу р. Тесова были заложены шурфы 77-89.

Далее трасса проектируемого газопровода поворачивает на северо-запад и доходит до окраины д. Загорье, на южном берегу оз. Фроленское. Здесь были заложены шурфы 90-92.

Историко-культурное научное археологическое обследование (разведки) с целью проведения государственной историко-культурной экспертизы земельного участка, расположенного по адресу «Межпоселковый газопровод до п. Оредеж – д. Борщово – д. Ям-Тесово – п. Приозерный Лужского района Ленинградской области», проводилось осенью 2022 г. сотрудниками археологической экспедиции Отдела охранной археологии ИИМК РАН под руководством Блохина Егора Константиновича. Работы осуществлялись на основании договора № ПИР/2022-300 от 17 ноября 2022 года, заключенного между ИИМК РАН и ООО «ИПИГАЗ» и разрешения Открытого листа № 0283-2022, выданного МК РФ на имя Блохина Егора Константиновича на право проведения археологических разведок с осуществлением локальных земляных работ на территории Карельского перешейка, Юго-Восточного Приладожья, Ижорского плато, а также в бассейнах р. Вуокса, р. Свирь, р. Паша, р. Сясь, р. Оять, р. Тихвинка, р. Лидь, р. Воложба, р. Волхов, р. Пчевжа, р. Луга, р. Коваша, р. Плюсса, р. Долгая, р. Оредеж, по берегам Финского залива и Ладожского озера в Приозерском, Бокситогорском, Тихвинском, Лодейнопольском, Подпорожском, Кировском, Киришском, Волосовском, Лужском, Сланцевском районах, Сосновоборском городском округе Ленинградской области, в целях выявления объектов археологического наследия, уточнения сведений о них и планирования мероприятий по обеспечению их сохранности. Срок действия открытого листа: с 8 апреля 2022 г. по 28 февраля 2023 г.

Исследования проводились во исполнение требований Федерального закона № 73-ФЗ от 25 июня 2002 года «Об объектах культурного наследия (памятниках истории и культуры) народов Российской Федерации».

Границы участка, подлежащего археологическому обследованию, предоставлены ООО «ИПИГАЗ». Объемы изыскательских работ определялись исходя из протяженности земельного участка на основании исходных материалов, представленных Заказчиком работ, с учетом существующих методических рекомендаций. При проведении исследований эксперт опирался на предоставленные ООО «ИПИГАЗ» документы, сведения и картографические материалы, а также открытые данные, предоставляемые федеральными и региональными органами власти: Публичная кадастровая карта (<http://pkk5.rosreestr.ru>), Геоинформационная система Ленинградской области (<https://fpd.lenobl.ru/>). В документах, представленных Заказчиком для проведения экспертизы, несоответствий не выявлено.

До начала полевых археологических работ ИИМК РАН были выполнены историко-библиографические изыскания и анализ опубликованных данных по территории, расположенной вблизи земельного участка на предмет наличия объектов

археологического наследия и археологической изученности территории. Результаты данных исследований представлены в полном научно-техническом отчете (Прил. 3).

История археологического изучения района обследования

Впервые памятники археологии Лужского района попадают в поле зрения исследователей и фиксируются в научной литературе в начале XIX века.

В 1820-21 гг. польский археолог З. Д. Ходаковский совершает ученое путешествие по Северной России (Ходаковский 1838: 5-6). З.Д. Ходаковский первым указал на памятники археологии, расположенные и в границах современного Лужского района. Как известно из текстов его дневников и записок, он проехал через город Лугу, возвращаясь из Новгорода в Петербург. Вероятно, именно во время этого пути, он проехал и через Городец, осмотрев лично расположенное там мысовое городище.

К северу от рассматриваемого участка расположена Ижорская возвышенность, на которой в 1872–1891 гг. Л.К. Ивановский планомерно исследовал в общей сложности 5877 погребений в 127 курганных могильниках. В молодости в этих раскопках принимал участие художник Н.К. Рерих.

Позднее, в 1899 – 1901 гг. Н.К. Рерих координировал работы по созданию первой археологической карты Петербургской губернии. В 1899-1901 гг. были собраны материалы о древностях Ямбургского, Царскосельского, Лужского и Гдовского уездов. Проект не был завершен, но полученные материалы не потеряли актуальность, в этих работах участвовали известные дореволюционные исследователи – В.Н. Глазов, А.Э. Мальмгрен, Л.Н. Целепи. Лужский уезд курировал Л.Н. Целепи.

Государственная Академия истории материальной культуры (ГАИМК) в год своего возникновения (1919) поставила задачу составления археологической карты России. ГАИМК в 1927 г. приступила к археологическому обследованию Северо-Запада РСФСР. Возглавил Палеоэтнологический отряд, обследовавший памятники Ленинградской области (охватывавшую по тогдашнему административно-территориальному делению весь Северо-Запад РСФСР), П. П. Ефименко, его ближайшим помощником был Б. А. Коишевский. В полевом обследовании, в том числе Лужского района принимали участие П.Н. Шульц, Г.П. Гроздилов, Н.Н. Чернягин, Г.Ф. Дебец, А.А. Иессен, Л. Генералова. Несколько позднее в него включились М.И. Артамонов, П.Н. Третьяков, В.И. Равдоникас и ряд местных краеведов и музейных работников. В 1927-1931 гг. было обследовано 214 археологических памятников в пределах современных границ Ленинградской области. В 1931 г. работы Палеоэтнологического отряда были прекращены.

С 1970 г. начался новый этап изучения памятников археологии Ленинградской области. В первой половине 70-х годов стали осуществляться разведочные работы,

перешедшие затем в стационарные раскопки. Велись они кафедрой археологии ЛГУ и сотрудниками ЛОИА АН СССР при помощи Ленинградского областного отделения ВООПИК. В полужье исследованиями занимались Г.С. Лебедев, Ю.М. Лесман, Н.И. Платонова.

С 1983 г. работала Ленинградская областная экспедиция ЛОИА АН СССР, которая проводила сплошное обследование памятников археологии области с целью создания её полной археологической карты. В Лужском районе сбором материалов занимались отряды под руководством В.А. Лапшина и Н.И. Платоновой. В 1990 г. В.А. Лапшин издал «Археологическую карту Ленинградской области. Часть I. Западные районы», в которой по Лужскому району были учтены 388 памятников.

В 1988-1990 гг., в целях паспортизации и составления свода памятников по договору с Управлением культуры Леноблисполкома на его средства в Лужском районе работала Северо-Западная историко-археологической экспедицией Ленинградского государственного университета под руководством Е.М. Колпакова. А в 1991 г, под его же руководством, паспортизацией памятников занималась Северо-Западная историко-археологическая экспедиция Инспекции по охране и использованию памятников Ленинградской области.

С 1990-х годов и по настоящее время на Северо-Западе и, в частности, в Лужском районе, активные исследования проводит Северо-Западная археологическая экспедиция Лаборатории археологии, исторической социологии и культурного наследия им. профессора Г.С. Лебедева НИИКСИ СПбГУ. Сотрудники лаборатории С.Л. Кузьмин, Е.Р. Михайлова, В.Ю. Соболев и др. проводили многолетние раскопки памятников в округе д. Засобье, на Черемнецком озере и др.

Начиная с 2003 г. отрядом Ленинградской областной экспедиции ИИМК РАН под руководством С.А. Семенова, были проведены полевые экспедиции по мониторингу и инвентаризации памятников археологии Лужского района. За четыре экспедиции отрядом было обследовано 246 существующих памятников, из которых 22 памятника выявлены или зафиксированы впервые, еще 6 открытых курганов включены в составы уже известных памятников. С.А. Семенов работает над созданием свода памятников археологии Лужского района, в него включены 566 памятников археологии, существующих и утраченных (около 200) к настоящему времени.

Начиная с 2014 г. памятники Лужского района ежегодно исследуются экспедицией ИИМК РАН под руководством С.А. Васильева и С.В. Семенова в ходе мониторинга памятников археологии Ленинградской области. Работы проводятся с целью актуализации сведений и уточнения границ территорий объектов археологического наследия и включают составление подробной исторической справки обследуемой территории, уточнение локализации, наименований, технического состояния и особенностей памятников, их хронологию, топоъемку,

определение и описание границ памятников. В 2015 г. был произведен мониторинг 30 археологических памятников Лужского района, в 2017 – 68 памятников, в 2018 – 33 памятника, в 2020 – 28 памятников (Семенов, Васильев 2019; 2020; 2021).

Археологические культуры и памятники археологии района обследования

Наиболее ранними памятниками археологии являются стоянки эпохи мезолита – периода, когда началось освоение территории Ленинградской области после отступления ледника. В Лужском районе к этому периоду относятся стоянка Соколок на Соколецком озере (бассейн оз. Самро) к северо-западу от г. Луга. Она относится к среднему этапу мезолитической культуры Прибалтики — культуры Кунда.

Начало активного заселения исследуемой территории относится к эпохе неолита. Стоянки приурочены к берегам рек и озер. Неолитические стоянки в Лужском р-не найдены на р. Луге, озерах Сяберо, Меревское, Черемнецкое, Раковицкое – они датируются ранним, развитым и поздним неолитом (V - III тыс. до н.э.). На стоянках найдены орудия из кремня и сланца, кости и рога, многочисленные отходы производства (отщепы), керамика. В эпоху раннего неолита на территории Лужского района была распространена керамика нарвской культуры. Для памятников развитого-позднего неолита характерна гребенчато-ямочная керамика.

Начало эпохи бронзы на рассматриваемой территории принято связывать с появлением древностей фатьяновской культуры. К ним относятся единичные находки каменных сверленных топоров. На основе синтеза фатьяновской культуры с местными энеолитическими культурами возникли памятники с фатьяноидной керамикой. Керамика этого типа найдена на поселении Сяберская 3 на оз. Сяберо. Керамику рассматриваемого типа можно датировать периодом около 2300-1680 лет до н.э.

Во II тыс. до н. э. на рассматриваемой территории распространяются памятники культуры сетчатой керамики. Данное культурное единство выделено на основе комплекса типологических признаков, одним из основных является наличие сетчатых отпечатков на керамике. Древности культуры сетчатой керамики представлены поселенческими комплексами, погребальные памятники пока не выявлены. Ареал культуры занимает значительную часть лесной зоны Восточной и Северной Европы: от Фенноскандии и Эстонии до Среднего Поволжья. Культура датируется II – началом I тыс. до н.э. В Лужском р-не памятники этой эпохи найдены на р. Сабе, оз. Меревское, Черемнецкое и др.

Ранний железный век на территории района практически не изучен.

Раннее средневековье.

Участки сосновых боров на песчаных почвах были освоены в VI-VIII вв. носителями культуры длинных курганов (или псковских длинных курганов), основу хозяйства которых составляло подсечное земледелие. Эта культура получила свое

название от характерных типов погребальных памятников – длинных валообразных насыпей длиной от 10 и более метров, при обычной ширине 5-6 м и высоте 0,5-1,5 м, в которых содержатся сожженные останки умерших. Однако в могильниках этой культуры численно преобладают курганы в плане полусферические насыпи диаметром 6-15 м и высотой до 1 м, также содержащие остатки трупосожжений. Известны могильники, состоящие только из полусферических насыпей. Рядом с курганами могут находиться и грунтовые захоронения без внешних признаков. Указанные памятники располагаются в сосновых борах вдоль дорог или на вершинах дюн. Соответствующие могильникам остатки поселений известны хуже, поскольку нередко они топографически оторваны от первых, располагаясь по берегам водоемов. Поселения культуры длинных курганов открыты на берегах р. Саба, озер Меревское и Поддубское.

В VIII-X вв. края береговых террас среднего течения р. Луга и нижнего течения р. Оредеж было заселено носителями культуры сопок. Культура сопок получила свое название по характерным погребальным памятникам – грандиозным погребальным насыпям, имеющим высоту 3-10 м. Они располагаются обычно на берегах водоемов, там же, где и соответствующие им поселения. Сопки отличаются сложным внутренним устройством. При раскопках внутри насыпей фиксируются различные конструкции, сооруженные из камня: вымостки, кольцевые обкладки вокруг основания и т. п. Для сопок характерен обряд кремации, но встречаются в них и поздние впускные ингумации (трупоположения). Главной характеристикой данной культуры является тип хозяйства, перенесенной из зоны восточно-европейских лесостепей на территорию Северо-Запада и наиболее передовой для того времени. Это было пашенное земледелие с использованием тягловой силы животных и пахотных орудий с железными рабочими частями. По сравнению с культурой длинных курганов были освоены более тяжелые, но и более плодородные почвы.

Одновременное строительству сопок место поселения – городище Надбелье (Надбелье 4), оно было заселено в IX – первой половине X в.

В течение XI в. происходит переход к новым типам погребальных памятников. Прежде всего, меняется обряд. Трупосожжение сменяется трупоположением. Этот процесс был обусловлен внутренними социальными процессами, заключавшимися в распаде родовых структур. Кроме того, свою роль играло влияние христианства. Внешний вид погребальных сооружений претерпевает коренные изменения. В XI-XIII вв. на берегах рек и озер появляются многочисленные древнерусские курганные могильники и поселения. В Лужском районе древнерусские курганные могильники могли насчитывать от нескольких единиц до нескольких сотен насыпей полусферической формы, высотой 0,5–1,5 м. Как правило, основания их обложены валунами или окружены ровиками. Покойника ориентировали в сторону загробного

мира. В XI – первой половине XIII в. умерших хоронили с погребальным инвентарем в основании насыпи.

В середине XIII в. распространяются погребения в ямах под курганной насыпью, почти без инвентаря. Во второй половине XIII–XV вв., благодаря совершенствованию техники земледелия и росту численности населения, а также изменению климата, осваиваются водоразделы. К этому периоду относятся жальничные и грунтовые могильники. Жальники представляют собой грунтовые могилы с поверхностной каменной обкладкой круглой, овальной или четырехугольной формы. Некоторые жальничные погребения отмечались отдельно поставленными крупными валунами, камнями-стелами в головах и ногах. Встречаются и так называемые «жальничные ряды» с прямоугольной каменной обкладкой длиной от 6 и более метров, иногда разделенные каменными перегородками. Жальники постепенно вытеснили древнерусские курганы. Переход был постепенный. Первоначально, в начале XIII вв. появляются т. н. «курганы-жальники», насыпи которых не превышают кольца валунов и размеров могилы. По мере углубления подкурганных ям насыпи исчезают. Поздние жальники имеют более вытянутые обкладки из каменных плит, поставленных на ребро. Жальничные могилы обычно группируются на окраинах курганных могильников или образуют отдельные кладбища. Погребальный инвентарь представлен немногочисленными украшениями и керамикой. На отдельных жальниках с XIII - начала XIV вв. появляются каменные кресты, позднее на них строят часовни.

Исторические поселения в районе обследования

История Ям-Тесова. В 1233 и 1240 г. в Новгородских летописях упоминается городок Тесов, с которым соотносят поселение Заполье 2. В 1400-1401 гг. Тесово упоминается в западнорусской Евреиновой летописи. Представление о системе средневекового расселения дают писцовые книги Вотской пятины. Проводившиеся после присоединения Новгорода к Москве переписи (с рубежа XV-XVI вв.) перечисляют населенные пункты в соответствии по погостам. В 1500 г. упоминается Климентовский Тесовский погост. Во время русско-шведских войн конца XVI в. Тесово имело важное значение одного из рубежей на западе, здесь стояли сторожевые полки. Тесовский ям, располагавшийся близ Спасского погоста на Оредеже соотносится с современной д. Ям-Тесово. Впервые «Слобода ямская у Спаса на погосте» отмечена в описании 1566 г. В 1617 году между Россией и Швецией был заключен мирный договор, названный по месту его подписания в д. Столбово (на р. Сяси) - Столбовским. Россия была вынуждена уступить шведам свои земли в Прибалтике, включая Ижорскую землю с городами Копорье, Ям, Ивангород. Линия раздела шла по нижнему течению реки Оредеж и далее по реке Луге, так что широкая полоса Лужского района от озера Самро до речки Рыденки оказалась приграничной

зоной. Известно, что в 1704 году Петр I проезжал трассой Ивангородской дороги, т. е. через села Щупоголово, Тесово и другие места Лужского района, лежащие на этом пути. Дорога функционировала, по крайней мере, до 1718 года, на ней сохранялись «дворы постоянные для зимнего пути». После основания в 1703 году Санкт-Петербурга, как крупного торгового порта путь через Волхов и Неву стали основными, а дорога из Новгорода на Нарву через Ям-Тёсово теряет своё значение.

История пос. Оредеж. К 1500 году, на момент составления Новгородской Писцовой книги все селения современного Оредежского поселения входили в Бутковский погост Новгородского уезда Вотской пятины. В Будковский погост входило около 140 деревень и сел: Кашицы, Пантелеевичи, Щербина, Борцово-Терехово, Будково, Василковичи, Великое Село, Велешковицы, Ворота, Замостье, Моровино, Поддубье, Почап, Хабалина Гора и др. Будковский погост был самым крупным погостом Водской пятины, в которой насчитывалось 20 погостов. В нём было 608 дворов, 826 чел. Новгородская писцовая книга Водской пятины 1500 года, зафиксировала четыре деревянных храма, существовавших в Будковском погосте.

Село Ворота находилось в месте сужения р. Оредеж, при ее истоке из оз. Антоново. Ворота были вотчиной местных помещиков дворян Сукиных, именно здесь находилась их родовая усадьба. Со временем Ворота стали частью обширного имения, в XVIII веке принадлежавшего Якову Ивановичу Сукину - действительному статскому советнику и первому товарищу Санкт-Петербургского губернатора. В XIX в. усадьба Сукиных вначале перешла к дочери А. Я. Сукина - Анне Александровне, в замужестве - Мавриной. Затем к ее дочери, супруге императорского флигель-адъютанта Б. Г. Глинки-Маврина, затем к их незамужней дочери Вере Борисовне. К началу XX века при Вере Борисовне Глинке-Мавриной усадьба получила известность как одно из дачных мест в окрестностях Луги.

Первоосновой возникновения пос. Оредеж было возникновение одноименной железнодорожной станции. Время постройки железной дороги 1897-1898 гг. Первый поезд пошел через мост, построенный через реку Оредеж в 1903 г.

Анализ картографического материала

На топокарте второй половины XIX века участок обследования проходит между населенными пунктами от д. Кашицы до д. Загорье, преимущественно по полям и лесопосадкам.

На топокарте 1941 года ситуация не изменилась.

Объекты культурного наследия ближайшие к участку обследования

Оредеж, сопка. Расположена в 0,6 км к востоку от пос. Оредеж, на пологом северном берегу оз. Лужицкое, на поле. В 1979 г. Ю.М. Лесманом зафиксирована насыпь высотой 2,4 м, диаметром 26 м (Лапшин 1990: № 50). Памятник расположен в 1,6 км на юго-восток от трассы обследования.

Кашицы, курганно-жальничный могильник. Расположен в бывш. д. Кашицы на северной окраине пос. Оредеж. В 1905 г. насчитывал около 30 курганов, окруженных жальничными погребениями с круглыми оградками и каменными крестами. Тогда же были раскопаны 2 кургана, содержавшие безинвентарные труположения на материке. В 1927 г. П.Н Шульцем и Г. П. Гроздиловым зафиксировано 22 курганов высотой до 0,7 м, диаметром 5-6 м, с каменными обкладками в основании и 1 жальничное погребение с квадратной оградкой. 6 каменных крестов сохранились у часовни (Лапшин 1990: № 51). Памятник расположен в 0,5 км на юго-запад от трассы обследования.

Ворота 1, курганная группа. Расположена в 1 км к северу от пос. Оредеж, у бывш. имения Ворота, в 0,3 км от оз. Антоновское, на поле. В 1927 г. П.Н Шульцем и Г. П. Гроздиловым отмечено 2 насыпи высотой 1 м, диаметром 6 м (Лапшин 1990: № 52). Памятник расположен в 1 км на северо-запад от трассы обследования.

Ворота 2, курганно-жальничный могильник. Расположен а в 1 км к северу от пос. Оредеж, у бывш. имения Ворота, в 70 м к югу от оз. Антоновское, на восточном склоне холма, занят современным кладбищем. В 1927 г. П.Н Шульцем и Г. П. Гроздиловым отмечено 15 насыпей и 26 жальничных погребений с овальными и прямоугольными оградками. К 1980 г. сохранилось 8 курганных насыпей высотой 0,4-1 м, диаметром 3-5 м с каменными обкладками в основании и 2 жальничных погребения с прямоугольными оградками 2x3 м, обследование Ю.М. Лесмана (Лапшин 1990: № 53). Памятник расположен в 1,4 км на северо-запад от трассы обследования.

Лог 1, курганная группа. Расположена в 0,5 км к западу от д. Борщово (бывш. д. Лог составляет ее юго-западную часть), в 0,4 км к северу от шоссе Оредеж-Вяжище, на поле. В 1905 г. отмечено более 20 курганов, жальничные погребения с круглыми оградками, на одном из них каменный крест. Раскопано 2 кургана с безинвентарными ингумациями на материке. В 1927 г. П.Н Шульцем и Г. П. Гроздиловым отмечено 20 курганов и 17 жальничных погребений с оградками овальной и прямоугольной формы. К 1983 г. сохранились 3 курганные насыпи высотой 0,3-0,4 м, диаметром 6-10 м и несколько жальничных погребений (Лапшин 1990: № 48). Памятник расположен в 0,5 км на северо-запад от трассы обследования.

Лог 2, курганная группа. Расположена в 0,6 км к северо-западу от д. Борщово, в 0,3 км к северу от могильника Лог 1, на левом берегу ручья, впадающего в оз. Антоновское. В 1927 г. П.Н Шульцем и Г. П. Гроздиловым отмечено 14 курганов высотой до 1,3 м, диаметром до 6 м, с каменными обкладками в основании (Лапшин 1990: № 49). Памятник расположен в 0,8 км на северо-запад от трассы обследования.

Борщово, городище. Расположено в 0,15 км к северо-востоку от д. Борщово на высоком южном берегу оз. Антоновское, при впадении ручья. Обследовано Ю.М. Лесманом в 1980 г. Площадка 100x40 м, склон с напольной стороны эскарпирован,

валов нет, культурный слой не выявлен (Лапшин 1990: № 47). Памятник расположен в 0,4 км на северо-запад от трассы обследования.

Борщово-Ерышево 1, курганно-жальничный могильник. Расположен у бывш. д. Ерышево, в 0,1 км к востоку от д. Борщово, в 0,3 км к югу от оз. Антоновское, на поле. В 1927 г. П.Н. Шульцем и Г. П. Гроздиловым отмечено 28 курганов и 3 жальничных погребения с прямоугольными и округлой оградкой. В 1905 г. в могильниках у д. Ерышево было раскопано 11 курганов, при погребениях в трех из них найдены западноевропейские монеты чеканки 973-982, 1002-1024 и 1031-1051 гг. В 1908 г. раскопано еще 9 курганов (Лапшин 1990: № 42). Памятник расположен в 0,2 км на северо-запад от трассы обследования.

Борщово-Ерышево 2, курганно-жальничный могильник. Расположен в 0,2 км к востоку от д. Борщово, в 90 м от могильника Борщово-Ерышево 1, в 0,3 км к югу от оз. Антоновское, на поле. В 1927 г. П.Н. Шульцем и Г. П. Гроздиловым отмечено 24 кургана высотой 0,5-1,3 м, с каменными обкладками в основании и 28 жальничных погребений с обкладками круглой, овальной и прямоугольной формы (Лапшин 1990: № 43). Памятник расположен в 0,2 км на северо-запад от трассы обследования.

Борщово-Ерышево 3, курганная группа. Расположена в 0,5 км к востоку от д. Борщово, в 0,3 км к югу от оз. Антоновское, на поле у дороги. В 1927 г. П.Н. Шульцем и Г. П. Гроздиловым отмечено 6 курганов высотой до 1,3 м, диаметром до 9 м с каменными обкладками в основании (Лапшин 1990: № 44). Памятник расположен в 0,3 км на северо-запад от трассы обследования.

Борщово-Ерышево 4, курганная группа. Расположена в 0,75 км к востоку от д. Борщово, в 0,4 км к югу от оз. Антоновское, на поле у дороги. В 1927 г. П.Н. Шульцем и Г. П. Гроздиловым отмечено 5 курганов высотой до 1,5 м, диаметром до 11 м с каменными обкладками в основании (Лапшин 1990: № 45). Памятник расположен в 0,17 км на северо-запад от трассы обследования.

Борщово-Ерышево 5, курганная группа. Расположена в 1,1 км к северо-востоку от д. Борщово, в 60 м к северу от шоссе Оредеж-Вяжище, на высоком коренном берегу оз. Антоновское, на правом берегу впадающего в него ручья. Обследовалась в 1927 П.Н. Шульцем и Г. П. Гроздиловым и в 1980 г. Ю.М. Лесманом. Состоит из 8 курганов высотой 0,2-1,1 м, диаметром до 4-7 м с каменными обкладками в основании (Лапшин 1990: № 46). Памятник расположен в 0,17 км на северо-запад от трассы обследования.

Бутково 1, курганная группа. Расположена в 0,6 км к юго-западу от д. Бутково, в 0,15 км к югу от оз. Антоновское, на поле. В 1927 г. П. Шульц и Г. П. Гроздиловым отмечено 10 курганов. К 1980 г. сохранилась 1 насыпь высотой 0,8 м, диаметром до 10 м, обследование Ю.М. Лесмана (Лапшин 1990: № 40). Памятник расположен в 0,3 км на север от трассы обследования.

Бутково 2, курган. Расположен в 0,2 км к северо-востоку от д. Бутково, в поле (Лапшин 1990: № 41). Памятник расположен в 1,7 км на север от трассы обследования.

Надбелье 1, сопка. Расположена в южной части д. Надбелье на левом берегу р. Белая. Обследовалась в 1927 г. П.Н Шульцем и Г. П. Гроздиловым, в 1979 г. Ю.М. Лесманом, в 2020 г. С.А. Семеновым и С.А. Васильевым. Насыпь конической формы с уплощенной вершиной высотой 5 м, диаметром 24 м с каменной обкладкой в основании (Лапшин 1990: № 36; Семенов, Васильев 2021: 107). Памятник расположен в 0,7 км на запад от трассы обследования.

Надбелье 2, курганная группа. Расположена в южной части д. Надбелье на левом берегу р. Белая, в 0,1 км к западу от сопки Надбелье 1. Обследовалась в 1927 г. П.Н Шульцем и Г. П. Гроздиловым, в 1979 г. Ю.М. Лесманом, в 2020 г. С.А. Семеновым и С.А. Васильевым. В 1927 г. отмечено 16 курганов. К 1979 г. сохранилось 5 насыпей высотой 0,3-0,5 м, диаметром 3-4 м с каменными обкладками в основании (Лапшин 1990: № 37; Семенов, Васильев 2021: 107-109). Памятник расположен в 0,9 км на запад от трассы обследования.

Надбелье 3, курганно-жальничный могильник. Расположен на южной окраине д. Надбелье, в 50 м к югу от автодороги Оредеж-Ям-Тесово, в 0,4 км к западу от левого берега р. Белая, в 0,6 км к юго-западу от могильника Надбелье 2, на пологом холме. В 1980 г. Ю.М. Лесманом зафиксировано 53 насыпи высотой 0,3-0,6 м, диаметром 4-8 м с каменными обкладками в основании. В 2020 г. С.А. Семеновым и С.А. Васильевым зафиксировано 2 насыпи и жальничный ряд (Лапшин 1990: № 38; Семенов, Васильев 2021: 109-110). Памятник расположен в 0,9 км на юго-запад от трассы обследования

Надбелье 4, городище. Расположено в 1,5 км к востоку от д. Надбелье, на высоком мысу коренного берега р. Оредеж при впадении р. Моровинка. Обследовалась в 1927 г. П.Н Шульцем и Г. П. Гроздиловым, в 1980 г. Ю.М. Лесманом, в 2020 г. С.А. Семеновым и С.А. Васильевым. Площадка городища подпрямоугольной формы 90x75 м. С запада укреплено рвом и подрезкой склона, по периметру – валом высотой 1 м. Культурный слой до 0,6 м (Лапшин 1990: № 39). В 1995-2000 гг. на городище производил раскопки С.Л. Кузьмин, раскопано более 600 кв. м. Открыты жилые постройки и хозяйственные сооружения, в том числе железоделательное производство. Прорезка вала выявила наличие решетчатых деревянных конструкций и несколько этапов сооружения. Собрана значительная вещевая коллекция, лепная керамика. Памятник датируется 9 – первой половиной 10 вв. (Семенов, Васильев 2021: 105-107). Памятник расположен в 0,7 км на северо-запад от трассы обследования.

Моровино 1, группа сопек. Расположена в 0,5 км к востоку от д. Моровино, в 0,4 км к югу от р. Оредеж, на высоком коренном его берегу. В 1979 г. Ю.М. Лесманом

зафиксировано 2 насыпи высотой 1,2 и 3 м, диаметром 20 м с каменными обкладками в основании (Лапшин 1990: № 34). Памятник расположен в 0,4 км на северо-запад от трассы обследования.

Моровино 2, курганно-жальничный могильник. Расположен в южной части д. Моровино, на Малой ул., в 0,3 км к югу от р. Оредеж. В 1979 г. Ю.М. Лесманом зафиксирована 1 насыпь высотой 1,1 м, диаметром 10 м с каменной обкладкой в основании и 9 жальничных погребений с кольцевыми оградками диаметром 3-6 м (Лапшин 1990: № 35). Памятник расположен в 0,4 км на северо-запад от трассы обследования.

Ям-Тесово, городище. Расположено на северо-западной окраине д. Ям-Тесово, на мысу коренного берега р. Тесовая. Обследовано в 1979 г. Ю.М. Лесманом, в 2020 г. С.А. Семеновым и С.А. Васильевым. В 1980 г. Ю.М. Лесманом произведены разведочные раскопки. Площадка городища овальной формы 80х20 м. С напольной стороны укреплено валом высотой 1 м и глубиной до 1,5 м. Высота над поймой реки 16 м. Культурный слой до 0,6 м, найдены лепная и древнерусская керамика (Лапшин 1990: № 28; Семенов, Васильев 2021: 111-113). Памятник расположен в 0,7 км на северо-запад от трассы обследования.

Заслуховье, сопка. Расположена в центральной части д. Заслуховье, в 0,25 км к юго-востоку от оз. Тесовское. В 1979 г. Ю.М. Лесманом зафиксирована насыпь высотой 2,7 м, диаметром 17 м (Лапшин 1990: № 27). Памятник расположен в 0,5 км на северо-запад от трассы обследования.

Пристань 1, группа сопек. Расположена на северо-восточной оконечности д. Пристань, на высоком коренном берегу оз. Тесовское. В 1979 г. Ю.М. Лесманом зафиксировано 3 насыпи высотой 1,8-4,2 м, диаметром 16-23 м (Лапшин 1990: № 24). Памятник расположен в 0,2 км на северо-запад от трассы обследования.

Пристань 2, сопка. Расположена в центральной части д. Пристань, на высоком коренном берегу оз. Тесовское. В 1979 г. Ю.М. Лесманом зафиксирована насыпь высотой 5,5 м, диаметром 32 м (Лапшин 1990: № 25). Памятник расположен в 0,3 км на северо-запад от трассы обследования.

Пристань 3, сопка. Расположена в 0,3 км к югу от д. Пристань, в 0,5 км к югу от берега оз. Тесовское, в поле. В 1979 г. Ю.М. Лесманом зафиксирована насыпь высотой 4 м, диаметром 23 м (Лапшин 1990: № 26). Памятник расположен в 0,18 км на северо-запад от трассы обследования.

Вяжищи, сопка. Расположена в 0,5 км к юго-западу от д. Вяжище, в 0,15 км от склона коренного берега р. Тесовая, в 0,4 км к юго-юго-востоку от Клементовского погоста. В 1979 г. Ю.М. Лесманом зафиксирована насыпь высотой 3,8 м, диаметром 14 м (Лапшин 1990: № 21). Памятник расположен в 0,3 км на северо-запад от трассы обследования.

Заполье 1 (Климентовский погост). Курганный могильник в 0,2 км к северо-западу от д. Заполье, у впадения р. Рыденка в р. Тесовая, на высоком коренном берегу, к северо-востоку от ц. Св. Климента, частично на кладбище. В 1878 г. было отмечено 12 насыпей высотой 2-3,5 м, диаметром 6-14 м и раскопан один из курганов, в верхней его части найдены несколько трупоположений и ганзейская монета. В 1979 г. Ю.М. Лесманом зафиксировано 12 насыпей высотой 0,3-2 м, диаметром 6-10 м. В 2018 г при инвентаризации С.А. Семеновым и С.А. Васильевым зафиксировано 13 насыпей – 12 круглых и 1 удлиненная (Лапшин 1990: № 22; Семенов, Васильев 2019: 115-116). Памятник расположен в 0,6 км на север от трассы обследования.

Заполье 2, селище. Расположено в 0,25 км к западу от д. Заполье, на высоком мысу коренного берега, образованном р. Рыденка, впадающей в р. Тесовая. Обследовано в 1979 г. Ю.М. Лесманом. Размеры сохранившейся части 75x60 м, слой 0,2-0,6 м, 11-13 вв. В 1998-2001 гг. здесь проводились раскопки под руководством А.А. Селина, раскопано 420 кв. м. Раскопки показали, что поселение возникло в 10-11 вв. Поселение было соотнесено с тесовским погостом древнерусского времени. Осмотрено в 2018 г при инвентаризации С.А. Семеновым и С.А. Васильевым (Лапшин 1990: № 23; Семенов, Васильев 2019: 116-119). Памятник расположен в 0,5 км на север от трассы обследования.

Таким образом, на основании анализа картографического материала, архивных и литературных источников, были сделаны следующие выводы:

- В ходе архивно-библиографических исследований установлено, что непосредственно на территории исследуемого участка объекты археологического наследия ранее не фиксировались.
 - Трасса проходит вдоль левого берега реки Оредеж в ее среднем течении.
 - Данная местность хорошо изучена археологически, рядом с трассой расположено 28 памятников. Среди них три городища, селище и погребальные памятники: сопки, курганы, курганно-жальничные могильники.
 - Наиболее близко к трассе обследования – на расстоянии 170-180 м от нее расположены курганы Борщево-Ерышево 4, 5, сопки Пристань 1, 3.
 - Известные памятники археологического наследия расположены на удалении от участка обследования и проектируемым строительством не затрагиваются.

Полевые археологические работы на участке обследования проводились в соответствии с методическими указаниями и требованиями «Положения о порядке проведения археологических полевых работ и составления научной отчетной документации», утвержденного постановлением Бюро Отделения историко-филологических наук Российской академии наук №15 от 12 апреля 2023 г.

В рамках работ по проведению научного обследования (археологическая разведка) земельного участка, расположенного по адресу «Межпоселковый газопровод до п. Оредеж – д. Борщово – д. Ям-Тесово – п. Приозерный Лужского района Ленинградской области», проводилось визуальное обследование объекта и закладка археологических шурфов.

Натурные полевые исследования проводились в виде осуществления пеших маршрутов и закладки археологических шурфов. Маршруты осуществлялись на всем протяжении пешим порядком. В качестве осевой линии использовались границы проектируемого объекта, предоставленные заказчиком. Все участки детально фиксировались (фото, описание, привязка к карте). При прохождении маршрутов с целью обнаружения выходов культурного слоя и артефактов осматривались встречающиеся обнажения грунта естественного и антропогенного происхождения.

На перспективных для обнаружения памятников археологии участках производилась закладка шурфов, ориентированных по сторонам света, направленных на поиск культурного слоя и древних артефактов. Количество и места расположения шурфов были обусловлены геоморфологическим состоянием местности и степенью освоенности обследуемой территории, и определялось с таким расчетом, чтобы обеспечить полное выявление и определение границ всех объектов археологического наследия, попадающих в пределы обследуемых земельного участка, с учетом историко-библиографических изысканий и существующих методических рекомендаций 1 шурф на 1 км.

Всего в границах обследования для выявления объектов археологического наследия было заложено 96 разведывательных шурфов размерами 1x1 м и 2x2 м, общей площадью 105 кв. м.

Разборка грунта в процессе шурфовки производилась вручную по стратиграфическим слоям с разнородными культурными прослойками и соответствующим им общим планиграфическим горизонтам фиксации. Для выявления структуры плотных поверхностей и удаления грунта в стесненных условиях при расчистке использовались щетки, кисти и совки. Глубина шурфов включала всю толщу напластований, осуществлялась контрольная прокопка верхней части археологически стерильного слоя, подстилающего почвенный горизонт (материка). Проводилась полная фотографическая фиксация обнаруженных объектов, а также всего процесса шурфовочных работ. Все шурфы по окончании работ были засыпаны, почвенное и дерновое покрытие восстановлено.

Все разведочные шурфы, документировались, в том числе фотографически, и фиксировались дневниковыми записями. При фиксации находок и объектов в культурном слое, вычерчивании планов горизонтов снятия, профилей бортов шурфов, и их разрезов, использовалась разработанная в ИИМК РАН в 2010 г. методика электронной фиксации и совмещенный с ней программный комплекс.

Чертежи планов и стратиграфических профилей были выполнены при помощи системы автоматизированного проектирования и черчения (САПР) с использованием методов фотограмметрии. Все высотные отметки на планах и разрезах представлены в Балтийской системе высот (далее БС).

Для картирования рекогносцировочных шурфов, выявленных объектов и общевидовых фотографий ландшафтной ситуации использованы имеющиеся в распоряжении экспедиции растровые карты масштаба 1:50000 и 1:100000 в формате JPG, а также топографический план масштаба 1:500 в формате DWG, предоставленный заказчиком. Привязка шурфов на участке землеотвода к системе мировых координат произведена с помощью портативных приборов глобального позиционирования Garmin MONTANA. Географические координаты (широта, долгота), определенные в зависимости от внешних условий приема с точностью 5-20 м, даются в формате градусы-минуты-секунды (WGS-84) с помощью встроенных в геоинформационную систему QGIS программных алгоритмов переведены в местную систему координат МСК-47 зона 1.

Основные этапы работ фиксировались с помощью цифровых фотоаппаратов с разрешением не менее 5 Мрх. Для указания масштаба и ориентации по сторонам света при фотографировании использовался набор телескопических реек длиной 4 м с сантиметровыми делениями, двухцветная стрелка «север».

В ходе полевых археологических работ заложено 96 шурфов размерами 1x1 м и 2x2 м, общей площадью 105 кв. м. с целью выявления культурного слоя на территории обследования.

Шурф 1

Размеры шурфа 1x1 м, глубина 0,3 м. Шурф расположен в юго-западной части территории обследования, на южном берегу озера Антоново, в 400 м на северо-восток от восточной окраины д. Кашицы, в границах пахотного поля вдоль автомобильной трассы. Расстояние от уреза воды – 1,5 км. Шурф заложен с целью определить наличие культурных напластований по берегам бассейна Оредежа.

В шурфе прослежена следующая стратиграфия:

1. Дерновый слой мощностью 0,05 м
2. Супесь темно-серая мешаная гумусированная мощностью 0,15 м
3. Супесь желтая мелкозернистая (материковый слой) – видимая мощность до 0,1 м

Археологические находки и литологически выраженный культурный слой в шурфе отсутствуют. По окончании работ шурф был рекультивирован.

Шурф 2

Размеры шурфа 1x1 м, глубина 0,4 м. Шурф расположен в юго-западной части территории обследования, на южном берегу озера Антоново, в 427 м на северо-восток от восточной окраины д. Кашицы, в границах пахотного поля вдоль автомобильной трассы. Расстояние от уреза воды – 1,5 км. Шурф заложен с целью определить наличие культурных напластований по берегам бассейна Оредежа.

В шурфе прослежена следующая стратиграфия:

1. Дерновый слой мощностью 0,05 м
2. Супесь темно-серая мешаная гумусированная мощностью 0,25 м
3. Супесь желтая мелкозернистая (материковый слой) – видимая мощность до 0,1 м

Археологические находки и литологически выраженный культурный слой в шурфе отсутствуют. По окончании работ шурф был рекультивирован.

Шурф 3

Размеры шурфа 1x1 м, глубина 0,35 м. Шурф расположен в юго-западной части территории обследования, на южном берегу озера Антоново, в 450 м на северо-восток от восточной окраины д. Кашицы, в границах пахотного поля вдоль автомобильной трассы. Расстояние от уреза воды – 1,5 км. Шурф заложен с целью определить наличие культурных напластований по берегам бассейна Оредежа.

В шурфе прослежена следующая стратиграфия:

1. Дерновый слой мощностью 0,05 м
2. Супесь темно-серая мешаная гумусированная мощностью 0,20 м
3. Супесь желтая мелкозернистая (материковый слой) – видимая мощность до 0,1 м

Археологические находки и литологически выраженный культурный слой в шурфе отсутствуют. По окончании работ шурф был рекультивирован.

Шурф 4

Размеры шурфа 1x1 м, глубина 0,4 м. Шурф расположен в юго-западной части территории обследования, на южном берегу озера Антоново, в 475 м на северо-восток от восточной окраины д. Кашицы, в границах пахотного поля вдоль автомобильной трассы. Расстояние от уреза воды – 1,5 км. Шурф заложен с целью определить наличие культурных напластований по берегам бассейна Оредежа.

В шурфе прослежена следующая стратиграфия:

1. Дерновый слой мощностью 0,05 м
2. Супесь темно-серая мешаная гумусированная мощностью 0,20 м
3. Супесь рыжая мелкозернистая (материковый слой) – видимая мощность до 0,15 м

Археологические находки и литологически выраженный культурный слой в шурфе отсутствуют. По окончании работ шурф был рекультивирован.

Шурф 5

Размеры шурфа 1x1 м, глубина 0,26 м. Шурф расположен в юго-западной части территории обследования, на южном берегу озера Антоново, в 500 м на северо-восток от восточной окраины д. Кашицы, в границах пахотного поля вдоль автомобильной трассы. Расстояние от уреза воды – 1,3 км. Шурф заложен с целью определить наличие культурных напластований по берегам бассейна Оредежа.

В шурфе прослежена следующая стратиграфия:

1. Дерновый слой мощностью 0,05 м
2. Супесь темно-серая мешаная гумусированная мощностью 0,10 м
3. Супесь желтая мелкозернистая (материковый слой) – видимая мощность до 0,05 м

Археологические находки и литологически выраженный культурный слой в шурфе отсутствуют. По окончании работ шурф был рекультивирован.

Шурф 6

Размеры шурфа 1x1 м, глубина 0,25 м. Шурф расположен в юго-западной части территории обследования, на южном берегу озера Антоново, в 525 м на северо-восток от восточной окраины д. Кашицы, в границах пахотного поля вдоль автомобильной трассы. Расстояние от уреза воды – 1,3 км. Шурф заложен с целью определить наличие культурных напластований по берегам бассейна Оредежа.

В шурфе прослежена следующая стратиграфия:

1. Дерновый слой мощностью 0,05 м
2. Супесь темно-серая мешаная гумусированная мощностью 0,15 м
3. Супесь желтая мелкозернистая (материковый слой) – видимая мощность до 0,05 м

Археологические находки и литологически выраженный культурный слой в шурфе отсутствуют. По окончании работ шурф был рекультивирован.

Шурф 7

Размеры шурфа 1x1 м, глубина 0,3 м. Шурф расположен в юго-западной части территории обследования, на южном берегу озера Антоново, в 550 м на северо-восток от восточной окраины д. Кашицы, в границах пахотного поля вдоль автомобильной трассы. Расстояние от уреза воды – 1,5 км. Шурф заложен с целью определить наличие культурных напластований по берегам бассейна Оредежа.

В шурфе прослежена следующая стратиграфия:

1. Дерновый слой мощностью 0,05 м

2. Супесь темно-серая мешаная гумусированная мощностью 0,15 м

3. Супесь красновато-желтая мелкозернистая (материковый слой) – видимая мощность до 0,1 м

Археологические находки и литологически выраженный культурный слой в шурфе отсутствуют. По окончании работ шурф был рекультивирован.

Шурф 8

Размеры шурфа 1x1 м, глубина 0,35 м. Шурф расположен в юго-западной части территории обследования, на южном берегу озера Антоново, в 575 м на северо-восток от восточной окраины д. Кашицы, в границах пахотного поля вдоль автомобильной трассы. Расстояние от уреза воды – 1,3 км. Шурф заложен с целью определить наличие культурных напластований по берегам бассейна Оредежа.

В шурфе прослежена следующая стратиграфия:

1. Дерновый слой мощностью 0,05 м

2. Супесь темно-серая мешаная гумусированная мощностью 0,20 м

3. Супесь красновато-желтая мелкозернистая (материковый слой) – видимая мощность до 0,1 м

Археологические находки и литологически выраженный культурный слой в шурфе отсутствуют. По окончании работ шурф был рекультивирован.

Шурф 9

Размеры шурфа 1x1 м, глубина 0,35 м. Шурф расположен в юго-западной части территории обследования, на южном берегу озера Антоново, в 600 м на северо-восток от восточной окраины д. Кашицы, в границах пахотного поля вдоль автомобильной трассы. Расстояние от уреза воды – 1,4 км. Шурф заложен с целью определить наличие культурных напластований по берегам бассейна Оредежа.

В шурфе прослежена следующая стратиграфия:

1. Дерновый слой мощностью 0,05 м

2. Супесь темно-серая мешаная гумусированная мощностью 0,15 м

3. Супесь желтая мелкозернистая (материковый слой) – видимая мощность до 0,15 м

Археологические находки и литологически выраженный культурный слой в шурфе отсутствуют. По окончании работ шурф был рекультивирован.

Шурф 10

Размеры шурфа 1x1 м, глубина 0,4 м. Шурф расположен в юго-западной части территории обследования, на южном берегу озера Антоново, в 380 м на юго-запад от западной окраины д. Борщово, в границах пахотного поля вдоль автомобильной

трассы. Расстояние от уреза воды – 1,5 км. Шурф заложен с целью определить наличие культурных напластований по берегам бассейна Оредежа.

В шурфе прослежена следующая стратиграфия:

1. Дерновый слой мощностью 0,05 м
2. Супесь темно-серая мешаная гумусированная мощностью 0,25 м
3. Супесь красновато-желтая мелкозернистая (материковый слой) – видимая мощность до 0,1 м

Археологические находки и литологически выраженный культурный слой в шурфе отсутствуют. По окончании работ шурф был рекультивирован.

Шурф 11

Размеры шурфа 1x1 м, глубина 0,45 м. Шурф расположен в юго-западной части территории обследования, на южном берегу озера Антоново, в 385 м на юго-запад от западной окраины д. Борщово, в границах пахотного поля вдоль автомобильной трассы. Расстояние от уреза воды – 1,4 км. Шурф заложен с целью определить наличие культурных напластований по берегам бассейна Оредежа.

В шурфе прослежена следующая стратиграфия:

1. Дерновый слой мощностью 0,05 м
2. Супесь темно-серая мешаная гумусированная мощностью 0,25 м
3. Супесь красновато-желтая мелкозернистая (материковый слой) – видимая мощность до 0,15 м

Археологические находки и литологически выраженный культурный слой в шурфе отсутствуют. По окончании работ шурф был рекультивирован.

Шурф 12

Размеры шурфа 1x1 м, глубина 0,45 м. Шурф расположен в юго-западной части территории обследования, на южном берегу озера Антоново, в 390 м на юго-запад от западной окраины д. Борщово, в границах пахотного поля вдоль автомобильной трассы. Расстояние от уреза воды – 1,4 км. Шурф заложен с целью определить наличие культурных напластований по берегам бассейна Оредежа.

В шурфе прослежена следующая стратиграфия:

1. Дерновый слой мощностью 0,05 м
2. Супесь темно-серая мешаная гумусированная мощностью 0,20 м
3. Прослойка подзола – мощность до 0,05 м
4. Супесь рыжая мелкозернистая ожелезненная (материковый слой) – видимая мощность до 0,1 м

Археологические находки и литологически выраженный культурный слой в шурфе отсутствуют. По окончании работ шурф был рекультивирован.

Шурф 13

Размеры шурфа 1x1 м, глубина 0,45 м. Шурф расположен в юго-западной части территории обследования, на южном берегу озера Антоново в 380 м на юго-запад от западной окраины д. Борщово, в границах пахотного поля вдоль автомобильной трассы. Расстояние от уреза воды – 1,4 км. Шурф заложен с целью определить наличие культурных напластований по берегам бассейна Оредежа.

В шурфе прослежена следующая стратиграфия:

1. Дерновый слой мощностью 0,05 м
2. Супесь темно-серая мешаная гумусированная мощностью 0,25 м
3. Супесь рыжая мелкозернистая (материковый слой) – видимая мощность до 0,1 м

Археологические находки и литологически выраженный культурный слой в шурфе отсутствуют. По окончании работ шурф был рекультивирован.

Шурф 14

Размеры шурфа 1x1 м, глубина 0,7 м. Шурф расположен в юго-западной части территории обследования, на южном берегу озера Антоново, в 400 м на юго-запад от западной окраины д. Борщово, в границах пахотного поля вдоль автомобильной трассы. Расстояние от уреза воды – 1,4 км. Шурф заложен с целью определить наличие культурных напластований по берегам бассейна Оредежа.

В шурфе прослежена следующая стратиграфия:

1. Дерновый слой мощностью 0,05 м
2. Супесь темно-серая мешаная гумусированная мощностью 0,45 м
3. Супесь желтая мелкозернистая (материковый слой) – видимая мощность до 0,20 м

Археологические находки и литологически выраженный культурный слой в шурфе отсутствуют. По окончании работ шурф был рекультивирован.

Шурф 15

Размеры шурфа 1x1 м, глубина 0,4 м. Шурф расположен в юго-западной части территории обследования, на южном берегу озера Антоново, в 380 м на юго-запад от западной окраины д. Борщово, в границах пахотного поля вдоль автомобильной трассы. Расстояние от уреза воды – 1,5 км. Шурф заложен с целью определить наличие культурных напластований по берегам бассейна Оредежа.

В шурфе прослежена следующая стратиграфия:

1. Дерновый слой мощностью 0,05 м
2. Супесь темно-серая мешаная гумусированная мощностью 0,205 м
3. Супесь рыжая мелкозернистая с известняком (материковый слой) – видимая мощность до 0,1 м

Археологические находки и литологически выраженный культурный слой в шурфе отсутствуют. По окончании работ шурф был рекультивирован.

Шурф 16

Размеры шурфа 1x1 м, глубина 0,2 м. Шурф расположен в юго-западной части территории обследования, на южном берегу озера Антоново, в 387 м на юго-запад от западной окраины д. Борщово, в границах пахотного поля вдоль автомобильной трассы. Расстояние от уреза воды – 1,5 км. Шурф заложен с целью определить наличие культурных напластований по берегам бассейна Оредежа.

В шурфе прослежена следующая стратиграфия:

1. Дерновый слой мощностью 0,05 м
2. Супесь темно-серая мешаная гумусированная мощностью 0,1 м
3. Известняковая плита (материковый слой) – видимая мощность до 0,05 м

Археологические находки и литологически выраженный культурный слой в шурфе отсутствуют. По окончании работ шурф был рекультивирован.

Шурф 17

Размеры шурфа 1x1 м, глубина 0,35 м. Шурф расположен в юго-западной части территории обследования, на южном берегу озера Антоново, в 380 м на юго-запад от западной окраины д. Борщово, в границах пахотного поля вдоль автомобильной трассы. Расстояние от уреза воды – 1,4 км. Шурф заложен с целью определить наличие культурных напластований по берегам бассейна Оредежа.

В шурфе прослежена следующая стратиграфия:

1. Дерновый слой мощностью 0,05 м
2. Супесь темно-серая мешаная гумусированная мощностью 0,20 м
3. Супесь желтая мелкозернистая (материковый слой) – видимая мощность до 0,1 м

Археологические находки и литологически выраженный культурный слой в шурфе отсутствуют. По окончании работ шурф был рекультивирован.

Шурф 18

Размеры шурфа 1x1 м, глубина 0,3 м. Шурф расположен в юго-западной части территории обследования, на южном берегу озера Антоново, в 350 м на юго-запад от западной окраины д. Борщово, в границах пахотного поля вдоль автомобильной трассы. Расстояние от уреза воды – 1,4 км. Шурф заложен с целью определить наличие культурных напластований по берегам бассейна Оредежа.

В шурфе прослежена следующая стратиграфия:

1. Дерновый слой мощностью 0,05 м
2. Супесь темно-серая мешаная гумусированная мощностью 0,15 м

3. Супесь рыжая мелкозернистая (материковый слой) – видимая мощность до 0,1 м

Археологические находки и литологически выраженный культурный слой в шурфе отсутствуют. По окончании работ шурф был рекультивирован.

Шурф 19

Размеры шурфа 1x1 м, глубина 0,4 м. Шурф расположен в юго-западной части территории обследования, на южном берегу озера Антоново, в 200 м на юго-запад от западной окраины д. Борщово, в границах пахотного поля вдоль автомобильной трассы. Расстояние от уреза воды – 1,1 км. Шурф заложен с целью определить наличие культурных напластований по берегам бассейна Оредежа.

В шурфе прослежена следующая стратиграфия:

1. Дерновый слой мощностью 0,05 м
2. Супесь темно-серая мешаная гумусированная мощностью 0,15 м
3. Супесь рыжая мелкозернистая (материковый слой) – видимая мощность до 0,1 м

Археологические находки и литологически выраженный культурный слой в шурфе отсутствуют. По окончании работ шурф был рекультивирован.

Шурф 20

Размеры шурфа 1x1 м, глубина 0,35 м. Шурф расположен в юго-западной части территории обследования, на южном берегу озера Антоново, в 200 м на юго-запад от западной окраины д. Борщово, в границах пахотного поля вдоль автомобильной трассы. Расстояние от уреза воды – 1,1 км. Шурф заложен с целью определить наличие культурных напластований по берегам бассейна Оредежа.

В шурфе прослежена следующая стратиграфия:

1. Дерновый слой мощностью 0,05 м
2. Супесь темно-серая мешаная гумусированная мощностью 0,20 м
3. Супесь желтая мелкозернистая (материковый слой) – видимая мощность до 0,1 м

Археологические находки и литологически выраженный культурный слой в шурфе отсутствуют. По окончании работ шурф был рекультивирован.

Шурф 21

Размеры шурфа 1x1 м, глубина 0,35 м. Шурф расположен в юго-западной части территории обследования, на южном берегу озера Антоново, в 180 м на юго-запад от западной окраины д. Борщово, в границах пахотного поля вдоль автомобильной трассы. Расстояние от уреза воды – 1,1 км. Шурф заложен с целью определить наличие культурных напластований по берегам бассейна Оредежа.

В шурфе прослежена следующая стратиграфия:

1. Дерновый слой мощностью 0,05 м
2. Супесь темно-серая мешаная гумусированная мощностью 0,20 м
3. Супесь рыжая мелкозернистая (материковый слой) – видимая мощность до 0,1 м

Археологические находки и литологически выраженный культурный слой в шурфе отсутствуют. По окончании работ шурф был рекультивирован.

Шурф 22

Размеры шурфа 1х1 м, глубина 0,45 м. Шурф расположен в юго-западной части территории обследования, на южном берегу озера Антоново, в 180 м на юго-восток от южной окраины д. Борщово, в границах пахотного поля. Расстояние от уреза воды – 1,0 км. Шурф заложен с целью определить наличие культурных напластований по берегам бассейна Оредежа.

В шурфе прослежена следующая стратиграфия:

1. Дерновый слой мощностью 0,05 м
2. Супесь темно-серая мешаная гумусированная мощностью 0,20 м
3. Супесь желтая мелкозернистая (материковый слой) – видимая мощность до 0,1 м

Археологические находки и литологически выраженный культурный слой в шурфе отсутствуют. По окончании работ шурф был рекультивирован.

Шурф 23

Размеры шурфа 1х1 м, глубина 0,4 м. Шурф расположен в юго-западной части территории обследования, на южном берегу озера Антоново, в 180 м на юго-восток от южной окраины д. Борщово, в границах пахотного поля. Расстояние от уреза воды – 1,0 км. Шурф заложен с целью определить наличие культурных напластований по берегам бассейна Оредежа.

В шурфе прослежена следующая стратиграфия:

1. Дерновый слой мощностью 0,05 м
2. Супесь темно-серая мешаная гумусированная мощностью 0,20 м
3. Супесь рыжая мелкозернистая (материковый слой) – видимая мощность до 0,1 м

Археологические находки и литологически выраженный культурный слой в шурфе отсутствуют. По окончании работ шурф был рекультивирован.

Шурф 24

Размеры шурфа 1х1 м, глубина 0,45 м. Шурф расположен в юго-западной части территории обследования, на южном берегу озера Антоново, в 180 м на юго-восток

от южной окраины д. Борщово, в границах пахотного поля. Расстояние от уреза воды – 1,0 км. Шурф заложен с целью определить наличие культурных напластований по берегам бассейна Оредежа.

В шурфе прослежена следующая стратиграфия:

1. Дерновый слой мощностью 0,05 м
2. Супесь темно-серая мешаная гумусированная мощностью 0,25 м
3. Супесь желтая мелкозернистая (материковый слой) – видимая мощность до 0,1 м

Археологические находки и литологически выраженный культурный слой в шурфе отсутствуют. По окончании работ шурф был рекультивирован.

Шурф 25

Размеры шурфа 1x1 м, глубина 0,4 м. Шурф расположен в юго-западной части территории обследования, на южном берегу озера Антоново, в 180 м на юго-восток от южной окраины д. Борщово, в границах пахотного поля. Расстояние от уреза воды – 1,0 км. Шурф заложен с целью определить наличие культурных напластований по берегам бассейна Оредежа.

В шурфе прослежена следующая стратиграфия:

1. Дерновый слой мощностью 0,05 м
2. Супесь темно-серая мешаная гумусированная мощностью 0,25 м
3. Супесь желтая мелкозернистая (материковый слой) – видимая мощность до 0,1 м

Археологические находки и литологически выраженный культурный слой в шурфе отсутствуют. По окончании работ шурф был рекультивирован.

Шурф 26

Размеры шурфа 1x1 м, глубина 0,3 м. Шурф расположен в юго-западной части территории обследования, на южном берегу озера Антоново, в 180 м на юго-восток от южной окраины д. Борщово, в границах пахотного поля. Расстояние от уреза воды – 1,0 км. Шурф заложен с целью определить наличие культурных напластований по берегам бассейна Оредежа.

В шурфе прослежена следующая стратиграфия:

1. Дерновый слой мощностью 0,05 м
2. Супесь темно-серая мешаная гумусированная мощностью 0,15 м
3. Супесь рыжая мелкозернистая (материковый слой) – видимая мощность до 0,1 м

Археологические находки и литологически выраженный культурный слой в шурфе отсутствуют. По окончании работ шурф был рекультивирован.

Шурф 27

Размеры шурфа 1x1 м, глубина 0,35 м. Шурф расположен в юго-западной части территории обследования, на южном берегу озера Антоново, в 180 м на юго-восток от южной окраины д. Борщово, в границах пахотного поля. Расстояние от уреза воды – 1,0 км. Шурф заложен с целью определить наличие культурных напластований по берегам бассейна Оредежа.

В шурфе прослежена следующая стратиграфия:

1. Дерновый слой мощностью 0,05 м
2. Супесь темно-серая мешаная гумусированная мощностью 0,15 м
3. Супесь рыжая мелкозернистая (материковый слой) – видимая мощность до 0,1 м

Археологические находки и литологически выраженный культурный слой в шурфе отсутствуют. По окончании работ шурф был рекультивирован.

Шурф 28

Размеры шурфа 1x1 м, глубина 0,35 м. Шурф расположен в юго-западной части территории обследования, на южном берегу озера Антоново, в 180 м на юго-восток от южной окраины д. Борщово, в границах пахотного поля. Расстояние от уреза воды – 1,0 км. Шурф заложен с целью определить наличие культурных напластований по берегам бассейна Оредежа.

В шурфе прослежена следующая стратиграфия:

1. Дерновый слой мощностью 0,05 м
2. Супесь темно-серая мешаная гумусированная мощностью 0,15 м
3. Супесь желтая с известняком (материковый слой) – видимая мощность до 0,1 м

Археологические находки и литологически выраженный культурный слой в шурфе отсутствуют. По окончании работ шурф был рекультивирован.

Шурф 29

Размеры шурфа 1x1 м, глубина 0,45 м. Шурф расположен в юго-западной части территории обследования, на южном берегу озера Антоново, в 180 м на юго-восток от южной окраины д. Борщово, в границах пахотного поля. Расстояние от уреза воды – 1,0 км. Шурф заложен с целью определить наличие культурных напластований по берегам бассейна Оредежа.

В шурфе прослежена следующая стратиграфия:

1. Дерновый слой мощностью 0,05 м
2. Супесь темно-серая мешаная гумусированная мощностью 0,25 м
3. Супесь желтая мелкозернистая (материковый слой) – видимая мощность до 0,1 м

Археологические находки и литологически выраженный культурный слой в шурфе отсутствуют. По окончании работ шурф был рекультивирован.

Шурф 30

Размеры шурфа 1x1 м, глубина 0,2 м. Шурф расположен в юго-западной части территории обследования, на южном берегу озера Антоново, в 260 м на восток от восточной окраины д. Борщово, в границах пахотного поля. Расстояние от уреза воды – 0,6 км. Шурф заложен с целью определить наличие культурных напластований по берегам бассейна Оредежа.

В шурфе прослежена следующая стратиграфия:

1. Дерновый слой мощностью 0,05 м
3. Супесь рыжая мелкозернистая с известняком мелкой фракции (материковый слой) – видимая мощность до 0,15 м

Археологические находки и литологически выраженный культурный слой в шурфе отсутствуют. По окончании работ шурф был рекультивирован.

Шурф 31

Размеры шурфа 1x1 м, глубина 0,3 м. Шурф расположен в юго-западной части территории обследования, на южном берегу озера Антоново, в 260 м на восток от восточной окраины д. Борщово, в границах пахотного поля. Расстояние от уреза воды – 0,6 км. Шурф заложен с целью определить наличие культурных напластований по берегам бассейна Оредежа.

В шурфе прослежена следующая стратиграфия:

1. Дерновый слой мощностью 0,05 м
2. Супесь темно-серая мешаная гумусированная мощностью 0,15 м
3. Супесь рыжая мелкозернистая с известняком (материковый слой) – видимая мощность до 0,1 м

Археологические находки и литологически выраженный культурный слой в шурфе отсутствуют. По окончании работ шурф был рекультивирован.

Шурф 32

Размеры шурфа 1x1 м, глубина 0,3 м. Шурф расположен в юго-западной части территории обследования, на южном берегу озера Антоново, в 260 м на восток от восточной окраины д. Борщово, в границах пахотного поля. Расстояние от уреза воды – 0,6 км. Шурф заложен с целью определить наличие культурных напластований по берегам бассейна Оредежа.

В шурфе прослежена следующая стратиграфия:

1. Дерновый слой мощностью 0,10 м

3. Супесь рыжая мелкозернистая с известняковыми плитами (материковый слой) – видимая мощность до 0,1 м

Археологические находки и литологически выраженный культурный слой в шурфе отсутствуют. По окончании работ шурф был рекультивирован.

Шурфы 33-45 расположены в границах проектируемой трассы между д. Борщево и д. Бутково на пахотных полях вдоль автомобильной дороги.

Шурф 33

Размеры шурфа 1x1 м, глубина 0,2 м. Шурф расположен в юго-западной части территории обследования, на южном берегу озера Антоново, в 240 м на восток от восточной окраины д. Борщево, в границах пахотного поля. Расстояние от уреза воды – 0,6 км. Шурф заложен с целью определить наличие культурных напластований по берегам бассейна Оредежа.

В шурфе прослежена следующая стратиграфия:

1. Дерновый слой мощностью 0,10 м

3. Супесь рыжая мелкозернистая с известняком мелкой фракции (материковый слой) – видимая мощность до 0,1 м

Археологические находки и литологически выраженный культурный слой в шурфе отсутствуют. По окончании работ шурф был рекультивирован.

Шурф 34

Размеры шурфа 1x1 м, глубина 0,2 м. Шурф расположен в юго-западной части территории обследования, на южном берегу озера Антоново, в 300 м на восток от восточной окраины д. Борщево, в границах пахотного поля. Расстояние от уреза воды – 0,6 км. Шурф заложен с целью определить наличие культурных напластований по берегам бассейна Оредежа.

В шурфе прослежена следующая стратиграфия:

1. Дерновый слой мощностью 0,10 м

3. Супесь рыжая мелкозернистая с известняком мелкой фракции (материковый слой) – видимая мощность до 0,1 м

Археологические находки и литологически выраженный культурный слой в шурфе отсутствуют. По окончании работ шурф был рекультивирован.

Шурф 35

Размеры шурфа 1x1 м, глубина 0,3 м. Шурф расположен в юго-западной части территории обследования, на южном берегу озера Антоново, в 460 м на восток от восточной окраины д. Борщево, в границах пахотного поля. Расстояние от уреза воды – 0,7 км. Шурф заложен с целью определить наличие культурных напластований по берегам бассейна Оредежа.

В шурфе прослежена следующая стратиграфия:

1. Дерновый слой мощностью 0,05 м
2. Супесь темно-серая мешаная гумусированная мощностью 0,15 м
3. Супесь рыжая мелкозернистая (материковый слой) – видимая мощность до 0,1 м

Археологические находки и литологически выраженный культурный слой в шурфе отсутствуют. По окончании работ шурф был рекультивирован.

Шурф 36

Размеры шурфа 1x1 м, глубина 0,35 м. Шурф расположен в юго-западной части территории обследования, на южном берегу озера Антоново, в 680 м на восток от восточной окраины д. Борщово, в границах пахотного поля. Расстояние от уреза воды – 0,7 км. Шурф заложен с целью определить наличие культурных напластований по берегам бассейна Оредежа.

В шурфе прослежена следующая стратиграфия:

1. Дерновый слой мощностью 0,05 м
2. Супесь темно-серая мешаная гумусированная мощностью 0,15 м
3. Супесь рыжая мелкозернистая (материковый слой) – видимая мощность до 0,1 м

Археологические находки и литологически выраженный культурный слой в шурфе отсутствуют. По окончании работ шурф был рекультивирован.

Шурф 37

Размеры шурфа 1x1 м, глубина 0,5 м. Шурф расположен в юго-западной части территории обследования, на южном берегу озера Антоново, в 700 м на восток от восточной окраины д. Борщово, в границах пахотного поля. Расстояние от уреза воды – 0,7 км. Шурф заложен с целью определить наличие культурных напластований по берегам бассейна Оредежа.

В шурфе прослежена следующая стратиграфия:

1. Дерновый слой мощностью 0,05 м
2. Супесь темно-серая мешаная гумусированная мощностью 0,25 м
3. Супесь желтая мелкозернистая (материковый слой) – видимая мощность до 0,2 м

Археологические находки и литологически выраженный культурный слой в шурфе отсутствуют. По окончании работ шурф был рекультивирован.

Шурф 38

Размеры шурфа 1x1 м, глубина 0,4 м. Шурф расположен в юго-западной части территории обследования, на южном берегу озера Антоново, в 700 м на восток от

восточной окраины д. Борщово, в границах пахотного поля. Расстояние от уреза воды – 0,7 км. Шурф заложен с целью определить наличие культурных напластований по берегам бассейна Оредежа.

В шурфе прослежена следующая стратиграфия:

1. Дерновый слой мощностью 0,05 м
2. Супесь темно-серая мешаная гумусированная мощностью 0,15 м
3. Супесь красно-желтая мелкозернистая (материковый слой) – видимая мощность до 0,1 м

Археологические находки и литологически выраженный культурный слой в шурфе отсутствуют. По окончании работ шурф был рекультивирован.

Шурф 39

Размеры шурфа 1x1 м, глубина 0,25 м. Шурф расположен в юго-западной части территории обследования, на южном берегу озера Антоново, в 700 м на восток от восточной окраины д. Борщово, в границах пахотного поля. Расстояние от уреза воды – 0,7 км. Шурф заложен с целью определить наличие культурных напластований по берегам бассейна Оредежа.

В шурфе прослежена следующая стратиграфия:

1. Дерновый слой мощностью 0,10 м
3. Супесь рыжая мелкозернистая с известняком мелкой фракции (материковый слой) – видимая мощность до 0,1 м

Археологические находки и литологически выраженный культурный слой в шурфе отсутствуют. По окончании работ шурф был рекультивирован.

Шурф 40

Размеры шурфа 1x1 м, глубина 0,2 м. Шурф расположен в юго-западной части территории обследования, на южном берегу озера Антоново, в 700 м на восток от восточной окраины д. Борщово, в границах пахотного поля. Расстояние от уреза воды – 0,7 км. Шурф заложен с целью определить наличие культурных напластований по берегам бассейна Оредежа.

В шурфе прослежена следующая стратиграфия:

1. Дерновый слой мощностью 0,10 м
3. Супесь рыжая мелкозернистая с известняком мелкой фракции (материковый слой) – видимая мощность до 0,1 м

Археологические находки и литологически выраженный культурный слой в шурфе отсутствуют. По окончании работ шурф был рекультивирован.

Шурф 41

Размеры шурфа 1x1 м, глубина 0,2 м. Шурф расположен в юго-западной части территории обследования, на южном берегу озера Антоново, в 700 м на восток от восточной окраины д. Борщово, в границах пахотного поля. Расстояние от уреза воды – 0,7 км. Шурф заложен с целью определить наличие культурных напластований по берегам бассейна Оредежа.

В шурфе прослежена следующая стратиграфия:

1. Дерновый слой мощностью 0,10 м
3. Супесь рыжая мелкозернистая с известняком мелкой фракции (материковый слой) – видимая мощность до 0,1 м

Археологические находки и литологически выраженный культурный слой в шурфе отсутствуют. По окончании работ шурф был рекультивирован.

Шурф 42

Размеры шурфа 1x1 м, глубина 0,4 м. Шурф расположен в юго-западной части территории обследования, на южном берегу озера Антоново, в 1,5 м на восток от восточной окраины д. Борщево, в границах пахотного поля вдоль автомобильной трассы. Расстояние от уреза воды – 0,38 км. Шурф заложен с целью определить наличие культурных напластований по берегам бассейна Оредежа.

В шурфе прослежена следующая стратиграфия:

1. Дерновый слой мощностью 0,05 м
2. Супесь темно-серая мешаная гумусированная мощностью 0,15 м
3. Супесь желтая мелкозернистая (материковый слой) – видимая мощность до 0,1 м

Археологические находки и литологически выраженный культурный слой в шурфе отсутствуют. По окончании работ шурф был рекультивирован.

Шурф 43

Размеры шурфа 1x1 м, глубина 0,55 м. Шурф расположен в юго-западной части территории обследования, на южном берегу озера Антоново, в 1,5 м на восток от восточной окраины д. Борщево, в границах пахотного поля вдоль автомобильной трассы. Расстояние от уреза воды – 0,38 км. Шурф заложен с целью определить наличие культурных напластований по берегам бассейна Оредежа.

В шурфе прослежена следующая стратиграфия:

1. Дерновый слой мощностью 0,05 м
2. Супесь темно-серая мешаная гумусированная мощностью 0,25 м
3. Супесь желтая мелкозернистая (материковый слой) – видимая мощность до 0,1 м

Археологические находки и литологически выраженный культурный слой в шурфе отсутствуют. По окончании работ шурф был рекультивирован.

Шурф 44

Размеры шурфа 1х1 м, глубина 0,35 м. Шурф расположен в юго-западной части территории обследования, на южном берегу озера Антоново, в 1,5 м на восток от восточной окраины д. Борщево, в границах пахотного поля вдоль автомобильной трассы. Расстояние от уреза воды – 0,38 км. Шурф заложен с целью определить наличие культурных напластований по берегам бассейна Оредежа.

В шурфе прослежена следующая стратиграфия:

1. Дерновый слой мощностью 0,05 м
2. Супесь темно-серая мешаная гумусированная мощностью 0,15 м
3. Супесь желтая мелкозернистая (материковый слой) – видимая мощность до 0,1 м

Археологические находки и литологически выраженный культурный слой в шурфе отсутствуют. По окончании работ шурф был рекультивирован.

Шурф 45

Размеры шурфа 1х1 м, глубина 0,75 м. Шурф расположен в юго-западной части территории обследования, на южном берегу озера Антоново, в 1,5 м на восток от восточной окраины д. Борщево, в границах пахотного поля вдоль автомобильной трассы. Расстояние от уреза воды – 0,38 км. Шурф заложен с целью определить наличие культурных напластований по берегам бассейна Оредежа.

В шурфе прослежена следующая стратиграфия:

1. Дерновый слой мощностью 0,05 м
2. Супесь темно-серая мешаная гумусированная мощностью 0,30 м
3. Супесь коричневая гумусированная -мощность – 0,30 м
3. Супесь рыжая мелкозернистая (материковый слой) – видимая мощность до 0,1 м

Археологические находки и литологически выраженный культурный слой в шурфе отсутствуют. По окончании работ шурф был рекультивирован.

Шурф 46

Размеры шурфа 1х1 м, глубина 0,3 м. Шурф расположен в 1,5 км на восток от восточной окраины д. Надбелье. Расстояние от уреза воды р. Моровка – 0,1 км, от Оредежа – 0,9 км. Шурф заложен с целью определить наличие культурных напластований по берегам бассейна Оредежа.

В шурфе прослежена следующая стратиграфия:

1. Дерновый слой мощностью 0,05 м

2. Супесь темно-серая мешаная гумусированная мощностью 0,15 м
3. Супесь рыжая мелкозернистая (материковый слой) – видимая мощность до 0,1 м

Археологические находки и литологически выраженный культурный слой в шурфе отсутствуют. По окончании работ шурф был рекультивирован.

Шурф 47

Размеры шурфа 1x1 м, глубина 0,4 м. Шурф расположен в 1.5 км на восток от восточной окраины д. Надбелье. Расстояние от уреза воды р. Моровка – 0,1 км, от Оредежа – 0,9 км. Шурф заложен с целью определить наличие культурных напластований по берегам бассейна Оредежа.

В шурфе прослежена следующая стратиграфия:

1. Дерновый слой мощностью 0,05 м
2. Супесь темно-серая мешаная гумусированная мощностью 0,15 м
3. Супесь рыжая мелкозернистая (материковый слой) – видимая мощность до 0,1 м

Археологические находки и литологически выраженный культурный слой в шурфе отсутствуют. По окончании работ шурф был рекультивирован.

Шурф 48

Размеры шурфа 1x1 м, глубина 0,90 м. Шурф расположен в 1.5 км на восток от восточной окраины д. Надбелье. Расстояние от уреза воды р. Моровка – 0,1 км, от Оредежа – 0,9 км. Шурф заложен с целью определить наличие культурных напластований по берегам бассейна Оредежа.

В шурфе прослежена следующая стратиграфия:

1. Дерновый слой мощностью 0,05 м
2. Супесь темно-серая мешаная гумусированная мощностью 0,15 м
3. Супесь желтая – мощность до 0,20 м
4. Супесь рыжая мелкозернистая (материковый слой) – мощность до 0,20 м
5. Супесь с известняком – видимая мощность до 0,1 м

Археологические находки и литологически выраженный культурный слой в шурфе отсутствуют. По окончании работ шурф был рекультивирован.

Шурф 49

Размеры шурфа 1x1 м, глубина 0,3 м. Шурф расположен в 1.5 км на восток от восточной окраины д. Надбелье. Расстояние от уреза воды р. Моровка – 0,1 км, от Оредежа – 0,9 км. Шурф заложен с целью определить наличие культурных напластований по берегам бассейна Оредежа.

В шурфе прослежена следующая стратиграфия:

1. Дерновый слой мощностью 0,05 м
2. Супесь темно-серая мешаная гумусированная мощностью 0,15 м
3. Супесь рыжая мелкозернистая (материковый слой) – видимая мощность до 0,1 м

Археологические находки и литологически выраженный культурный слой в шурфе отсутствуют. По окончании работ шурф был рекультивирован.

Шурф 50

Размеры шурфа 1x1 м, глубина 0,35 м. Шурф расположен в 270 м на юго-восток от юго-восточной окраины д. Ям-Тосово, расстояние от уреза воды южного берега оз. Пристанское – 0,8 км. Шурф заложен с целью определить наличие культурных напластований по берегам бассейна Оредежа.

В шурфе прослежена следующая стратиграфия:

1. Дерновый слой мощностью 0,05 м
2. Супесь темно-серая мешаная гумусированная мощностью 0,15 м
3. Супесь рыжая мелкозернистая с известняком (материковый слой) – видимая мощность до 0,1 м

Археологические находки и литологически выраженный культурный слой в шурфе отсутствуют. По окончании работ шурф был рекультивирован.

Шурф 51

Размеры шурфа 1x1 м, глубина 0,45 м. Шурф расположен в 270 м на юго-восток от юго-восточной окраины д. Ям-Тосово, расстояние от уреза воды южного берега оз. Пристанское – 0,8 км. Шурф заложен с целью определить наличие культурных напластований по берегам бассейна Оредежа.

В шурфе прослежена следующая стратиграфия:

1. Дерновый слой мощностью 0,05 м
2. Супесь темно-серая мешаная гумусированная мощностью 0,25 м
3. Супесь желтая мелкозернистая (материковый слой) – видимая мощность до 0,1 м

Археологические находки и литологически выраженный культурный слой в шурфе отсутствуют. По окончании работ шурф был рекультивирован.

Шурф 52

Размеры шурфа 1x1 м, глубина 0,4 м. Шурф расположен в 270 м на юго-восток от юго-восточной окраины д. Ям-Тосово, расстояние от уреза воды южного берега оз. Пристанское – 0,8 км. Шурф заложен с целью определить наличие культурных напластований по берегам бассейна Оредежа.

В шурфе прослежена следующая стратиграфия:

1. Дерновый слой мощностью 0,05 м
2. Супесь темно-серая мешаная гумусированная мощностью 0,25 м
3. Супесь желтая мелкозернистая (материковый слой) – видимая мощность до 0,1 м

Археологические находки и литологически выраженный культурный слой в шурфе отсутствуют. По окончании работ шурф был рекультивирован.

Шурф 53

Размеры шурфа 1x1 м, глубина 0,3 м. Шурф расположен в 270 м на юго-восток от юго-восточной окраины д. Ям-Тосово, расстояние от уреза воды южного берега оз. Пристанское – 0,8 км. Шурф заложен с целью определить наличие культурных напластований по берегам бассейна Оредежа.

В шурфе прослежена следующая стратиграфия:

1. Дерновый слой мощностью 0,05 м
2. Супесь темно-серая мешаная гумусированная мощностью 0,20 м
3. Супесь желтая мелкозернистая (материковый слой) – видимая мощность до 0,1 м

Археологические находки и литологически выраженный культурный слой в шурфе отсутствуют. По окончании работ шурф был рекультивирован.

Шурф 54

Размеры шурфа 1x1 м, глубина 0,35 м. Шурф расположен в 270 м на юго-восток от юго-восточной окраины д. Ям-Тосово, расстояние от уреза воды южного берега оз. Пристанское – 0,8 км. Шурф заложен с целью определить наличие культурных напластований по берегам бассейна Оредежа.

В шурфе прослежена следующая стратиграфия:

1. Дерновый слой мощностью 0,05 м
2. Супесь темно-серая мешаная гумусированная мощностью 0,15 м
3. Супесь рыжая мелкозернистая с известняком (материковый слой) – видимая мощность до 0,1 м

Археологические находки и литологически выраженный культурный слой в шурфе отсутствуют. По окончании работ шурф был рекультивирован.

Шурф 55

Размеры шурфа 1x1 м, глубина 0,35 м. Шурф расположен в 1,5 км на юго-восток от юго-восточной окраины д. Ям-Тосово, расстояние от уреза воды южного берега оз. Пристанское – 0,8 км. Шурф заложен с целью определить наличие культурных напластований по берегам бассейна Оредежа.

В шурфе прослежена следующая стратиграфия:

1. Дерновый слой мощностью 0,05 м
2. Супесь темно-серая мешаная гумусированная мощностью 0,15 м
3. Супесь желтая мелкозернистая (материковый слой) – видимая мощность до 0,1 м

Археологические находки и литологически выраженный культурный слой в шурфе отсутствуют. По окончании работ шурф был рекультивирован.

Шурф 56

Размеры шурфа 1x1 м, глубина 0,3 м. Шурф расположен в 1,5 км на юго-восток от юго-восточной окраины д. Ям-Тосово, расстояние от уреза воды южного берега оз. Пристанское – 0,8 км. Шурф заложен с целью определить наличие культурных напластований по берегам бассейна Оредежа.

В шурфе прослежена следующая стратиграфия:

1. Дерновый слой мощностью 0,05 м
2. Супесь темно-серая мешаная гумусированная мощностью 0,15 м
3. Супесь желтая мелкозернистая (материковый слой) – видимая мощность до 0,1 м

Археологические находки и литологически выраженный культурный слой в шурфе отсутствуют. По окончании работ шурф был рекультивирован.

Шурф 57

Размеры шурфа 1x1 м, глубина 0,3 м. Шурф расположен в 1,5 км на юго-восток от юго-восточной окраины д. Ям-Тосово, расстояние от уреза воды южного берега оз. Пристанское – 0,8 км. Шурф заложен с целью определить наличие культурных напластований по берегам бассейна Оредежа.

В шурфе прослежена следующая стратиграфия:

1. Дерновый слой мощностью 0,05 м
2. Супесь темно-серая мешаная гумусированная мощностью 0,15 м
3. Супесь рыжая мелкозернистая с известняком (материковый слой) – видимая мощность до 0,1 м

Археологические находки и литологически выраженный культурный слой в шурфе отсутствуют. По окончании работ шурф был рекультивирован.

Шурф 58

Размеры шурфа 1x1 м, глубина 0,25 м. Шурф расположен в 1,5 км на юго-восток от юго-восточной окраины д. Ям-Тосово, расстояние от уреза воды южного берега оз. Пристанское – 0,8 км. Шурф заложен с целью определить наличие культурных напластований по берегам бассейна Оредежа.

В шурфе прослежена следующая стратиграфия:

1. Дерновый слой мощностью 0,05 м
2. Супесь темно-серая мешаная гумусированная мощностью 0,10 м
3. Супесь рыжая мелкозернистая (материковый слой) – видимая мощность до 0,1 м

Археологические находки и литологически выраженный культурный слой в шурфе отсутствуют. По окончании работ шурф был рекультивирован.

Шурф 59

Размеры шурфа 1x1 м, глубина 0,45 м. Шурф расположен в 1,5 км на юго-восток от юго-восточной окраины д. Ям-Тосово, расстояние от уреза воды южного берега оз. Пристанское – 0,8 км. Шурф заложен с целью определить наличие культурных напластований по берегам бассейна Оредежа.

В шурфе прослежена следующая стратиграфия:

1. Дерновый слой мощностью 0,05 м
2. Супесь темно-серая мешаная гумусированная мощностью 0,25 м
3. Супесь желтая мелкозернистая (материковый слой) – видимая мощность до 0,1 м

Археологические находки и литологически выраженный культурный слой в шурфе отсутствуют. По окончании работ шурф был рекультивирован.

Шурф 60

Размеры шурфа 1x1 м, глубина 0,3 м. Шурф расположен в 1,5 км на юго-восток от юго-восточной окраины д. Ям-Тосово, расстояние от уреза воды южного берега оз. Пристанское – 0,8 км. Шурф заложен с целью определить наличие культурных напластований по берегам бассейна Оредежа.

В шурфе прослежена следующая стратиграфия:

1. Дерновый слой мощностью 0,05 м
2. Супесь темно-серая мешаная гумусированная мощностью 0,15 м
3. Супесь желтая мелкозернистая (материковый слой) – видимая мощность до 0,1 м

Археологические находки и литологически выраженный культурный слой в шурфе отсутствуют. По окончании работ шурф был рекультивирован.

Шурф 61

Размеры шурфа 1x1 м, глубина 0,3 м. Шурф расположен в 1,5 км на юго-восток от юго-восточной окраины д. Ям-Тосово, расстояние от уреза воды южного берега оз. Пристанское – 0,8 км. Шурф заложен с целью определить наличие культурных напластований по берегам бассейна Оредежа.

В шурфе прослежена следующая стратиграфия:

1. Дерновый слой мощностью 0,05 м
2. Супесь темно-серая мешаная гумусированная мощностью 0,15 м
3. Супесь желтая мелкозернистая (материковый слой) – видимая мощность до 0,1 м

Археологические находки и литологически выраженный культурный слой в шурфе отсутствуют. По окончании работ шурф был рекультивирован.

Шурф 62

Размеры шурфа 1x1 м, глубина 0,3 м. Шурф расположен в 1,5 км на юго-восток от юго-восточной окраины д. Ям-Тосово, расстояние от уреза воды южного берега оз. Пристанское – 0,8 км. Шурф заложен с целью определить наличие культурных напластований по берегам бассейна Оредежа.

В шурфе прослежена следующая стратиграфия:

1. Дерновый слой мощностью 0,05 м
2. Супесь темно-серая мешаная гумусированная мощностью 0,15 м
3. Супесь желтая мелкозернистая (материковый слой) – видимая мощность до 0,1 м

Археологические находки и литологически выраженный культурный слой в шурфе отсутствуют. По окончании работ шурф был рекультивирован.

Шурф 63

Размеры шурфа 1x1 м, глубина 0,35 м. Шурф расположен в 1,5 км на юго-восток от юго-восточной окраины д. Ям-Тосово, расстояние от уреза воды южного берега оз. Пристанское – 0,8 км. Шурф заложен с целью определить наличие культурных напластований по берегам бассейна Оредежа.

В шурфе прослежена следующая стратиграфия:

1. Дерновый слой мощностью 0,05 м
2. Супесь темно-серая мешаная гумусированная мощностью 0,15 м
3. Супесь желтая мелкозернистая (материковый слой) – видимая мощность до 0,14 м

Археологические находки и литологически выраженный культурный слой в шурфе отсутствуют. По окончании работ шурф был рекультивирован.

Шурф 64

Размеры шурфа 1x1 м, глубина 0,3 м. Шурф расположен в 1,5 км на восток от восточной окраины д. Ям-Тосово, расстояние от уреза воды южного берега оз. Пристанское – 0,8 км. Шурф заложен с целью определить наличие культурных напластований по берегам бассейна Оредежа.

В шурфе прослежена следующая стратиграфия:

1. Дерновый слой мощностью 0,05 м
2. Супесь темно-серая мешаная гумусированная мощностью 0,15 м
3. Супесь желтая мелкозернистая (материковый слой) – видимая мощность до 0,15 м

Археологические находки и литологически выраженный культурный слой в шурфе отсутствуют. По окончании работ шурф был рекультивирован.

Шурф 65

Размеры шурфа 1x1 м, глубина 0,3 м. Шурф расположен в 1,5 км на восток от юго-восточной окраины д. Ям-Тосово, расстояние от уреза воды южного берега оз. Пристанское – 0,8 км. Шурф заложен с целью определить наличие культурных напластований по берегам бассейна Оредежа.

В шурфе прослежена следующая стратиграфия:

1. Дерновый слой мощностью 0,05 м
2. Супесь темно-серая мешаная гумусированная мощностью 0,15 м
3. Супесь рыжая мелкозернистая с известняком (материковый слой) – видимая мощность до 0,1 м

Археологические находки и литологически выраженный культурный слой в шурфе отсутствуют. По окончании работ шурф был рекультивирован.

Шурф 66

Размеры шурфа 1x1 м, глубина 0,3 м. Шурф расположен в 310 м на восток от восточной окраины д. Ям-Тосово, расстояние от уреза воды южного берега оз. Пристанское – 0,8 км. Шурф заложен с целью определить наличие культурных напластований по берегам бассейна Оредежа.

В шурфе прослежена следующая стратиграфия:

1. Дерновый слой мощностью 0,05 м
2. Супесь темно-серая мешаная гумусированная мощностью 0,15 м
3. Супесь рыжая мелкозернистая с известняком (материковый слой) – видимая мощность до 0,1 м

Археологические находки и литологически выраженный культурный слой в шурфе отсутствуют. По окончании работ шурф был рекультивирован.

Шурф 67

Размеры шурфа 1x1 м, глубина 0,45 м. Шурф расположен в 310 м на восток от восточной окраины д. Ям-Тосово, расстояние от уреза воды южного берега оз. Пристанское – 0,8 км. Шурф заложен с целью определить наличие культурных напластований по берегам бассейна Оредежа.

В шурфе прослежена следующая стратиграфия:

1. Дерновый слой мощностью 0,05 м
2. Супесь темно-серая мешаная гумусированная мощностью 0,25 м
3. Супесь рыжая мелкозернистая с известняком (материковый слой) – видимая мощность до 0,1 м

Археологические находки и литологически выраженный культурный слой в шурфе отсутствуют. По окончании работ шурф был рекультивирован.

Шурф 68

Размеры шурфа 1х1 м, глубина 0,45 м. Шурф расположен в 310 м на восток от восточной окраины д. Ям-Тосово, расстояние от уреза воды южного берега оз. Пристанское – 0,8 км. Шурф заложен с целью определить наличие культурных напластований по берегам бассейна Оредежа.

В шурфе прослежена следующая стратиграфия:

1. Дерновый слой мощностью 0,05 м
2. Супесь темно-серая мешаная гумусированная мощностью 0,20 м
3. Супесь желтая мелкозернистая (материковый слой) – видимая мощность до 0,15 м

Археологические находки и литологически выраженный культурный слой в шурфе отсутствуют. По окончании работ шурф был рекультивирован.

Шурф 69

Размеры шурфа 1х1 м, глубина 0,27 м. Шурф расположен в 310 м на восток от восточной окраины д. Ям-Тосово, расстояние от уреза воды южного берега оз. Пристанское – 0,8 км. Шурф заложен с целью определить наличие культурных напластований по берегам бассейна Оредежа. Шурф заложен с целью определить наличие культурных напластований по берегам бассейна Оредежа.

В шурфе прослежена следующая стратиграфия:

1. Дерновый слой мощностью 0,05 м
2. Супесь темно-серая мешаная гумусированная мощностью 0,15 м
3. Супесь рыжая мелкозернистая (материковый слой) – видимая мощность до 0,1 м

Археологические находки и литологически выраженный культурный слой в шурфе отсутствуют. По окончании работ шурф был рекультивирован.

Шурф 70

Размеры шурфа 1х1 м, глубина 0,35 м. Шурф расположен в 310 м на восток от восточной окраины д. Ям-Тосово, расстояние от уреза воды южного берега оз. Пристанское – 0,8 км. Шурф заложен с целью определить наличие культурных напластований по берегам бассейна Оредежа.

В шурфе прослежена следующая стратиграфия:

1. Дерновый слой мощностью 0,05 м
2. Супесь темно-серая мешаная гумусированная мощностью 0,20 м
3. Супесь рыжая мелкозернистая с известняком (материковый слой) – видимая мощность до 0,15 м

Археологические находки и литологически выраженный культурный слой в шурфе отсутствуют. По окончании работ шурф был рекультивирован.

Шурф 71

Размеры шурфа 1x1 м, глубина 0,35 м. Шурф расположен в 310 м на восток от восточной окраины д. Ям-Тосово, расстояние от уреза воды южного берега оз. Пристанское – 0,8 км. Шурф заложен с целью определить наличие культурных напластований по берегам бассейна Оредежа.

В шурфе прослежена следующая стратиграфия:

1. Дерновый слой мощностью 0,05 м
2. Супесь темно-серая мешаная гумусированная мощностью 0,15 м
3. Супесь рыжая мелкозернистая с известняком (материковый слой) – видимая мощность до 0,1 м

Археологические находки и литологически выраженный культурный слой в шурфе отсутствуют. По окончании работ шурф был рекультивирован.

Шурф 72

Размеры шурфа 1x1 м, глубина 0,3 м. Шурф расположен между д. Бережок и Вяжищи на левом берегу реки Тесова в границах пахотных полей. Расстояние от уреза воды -480 м. Шурф заложен с целью определить наличие культурных напластований по берегам бассейна Оредежа.

В шурфе прослежена следующая стратиграфия:

1. Дерновый слой мощностью 0,05 м
2. Супесь темно-серая мешаная гумусированная мощностью 0,15 м
3. Супесь рыжая мелкозернистая с известняком (материковый слой) – видимая мощность до 0,1 м

Археологические находки и литологически выраженный культурный слой в шурфе отсутствуют. По окончании работ шурф был рекультивирован.

Шурф 73

Размеры шурфа 1x1 м, глубина 0,3 м. Шурф расположен между д. Бережок и Вяжищи на левом берегу реки Тесова в границах пахотных полей. Расстояние от уреза воды -480 м. Шурф заложен с целью определить наличие культурных напластований по берегам бассейна Оредежа. В шурфе прослежена следующая стратиграфия:

1. Дерновый слой мощностью 0,05 м
2. Супесь темно-серая мешаная гумусированная мощностью 0,15 м
3. Супесь рыжая мелкозернистая (материковый слой) – видимая мощность до 0,1 м

Археологические находки и литологически выраженный культурный слой в шурфе отсутствуют. По окончании работ шурф был рекультивирован.

Шурф 74

Размеры шурфа 1x1 м, глубина 0,3 м. Шурф расположен между д. Бережок и Вяжищи на левом берегу реки Тесова в границах пахотных полей. Расстояние от уреза воды -480 м. Шурф заложен с целью определить наличие культурных напластований по берегам бассейна Оредежа.

В шурфе прослежена следующая стратиграфия:

1. Дерновый слой мощностью 0,05 м
2. Супесь темно-серая мешаная гумусированная мощностью 0,15 м
3. Супесь рыжая мелкозернистая с известняком (материковый слой) – видимая мощность до 0,1 м

Археологические находки и литологически выраженный культурный слой в шурфе отсутствуют. По окончании работ шурф был рекультивирован.

Шурф 75

Размеры шурфа 1x1 м, глубина 0,35 м. Шурф расположен между д. Бережок и Вяжищи на левом берегу реки Тесова в границах пахотных полей. Расстояние от уреза воды -480 м. Шурф заложен с целью определить наличие культурных напластований по берегам бассейна Оредежа.

В шурфе прослежена следующая стратиграфия:

1. Дерновый слой мощностью 0,05 м
2. Супесь темно-серая мешаная гумусированная мощностью 0,20 м
3. Супесь рыжая мелкозернистая (материковый слой) – видимая мощность до 0,1 м

Археологические находки и литологически выраженный культурный слой в шурфе отсутствуют. По окончании работ шурф был рекультивирован.

Шурф 76

Размеры шурфа 1x1 м, глубина 0,3 м. Шурф расположен между д. Бережок и Вяжищи на левом берегу реки Тесова в границах пахотных полей. Расстояние от уреза воды -480 м. Шурф заложен с целью определить наличие культурных напластований по берегам бассейна Оредежа. В шурфе прослежена следующая стратиграфия:

1. Дерновый слой мощностью 0,05 м

2. Супесь темно-серая мешаная гумусированная мощностью 0,15 м
3. Супесь желтая мелкозернистая (материковый слой) – видимая мощность до 0,1 м

Археологические находки и литологически выраженный культурный слой в шурфе отсутствуют. По окончании работ шурф был рекультивирован.

Шурф 77

Размеры шурфа 1x1 м, глубина 1,3 м. Шурф расположен в 800 м на восток от восточной окраины д. Заполье на правом берегу р. Тесова. Расстояние от уреза воды - 60 м. Шурф заложен с целью определить наличие культурных напластований по берегам бассейна Оредежа.

В шурфе прослежена следующая стратиграфия:

1. Дерновый слой мощностью 0,05 м
2. Супесь темно-серая мешаная гумусированная мощностью 0,15 м
3. Супесь рыжая мелкозернистая (материковый слой) – видимая мощность до 1,1 м

Археологические находки и литологически выраженный культурный слой в шурфе отсутствуют. По окончании работ шурф был рекультивирован.

Шурф 78

Размеры шурфа 1x1 м, глубина 0,25 м. Шурф расположен в 800 м на восток от восточной окраины д. Заполье на правом берегу р. Тесова. Расстояние от уреза воды - 60 м. Шурф заложен с целью определить наличие культурных напластований по берегам бассейна Оредежа.

В шурфе прослежена следующая стратиграфия:

1. Дерновый слой мощностью 0,05 м
2. Супесь темно-серая мешаная гумусированная мощностью 0,15 м
3. Известняковая плита (материковый слой) – видимая мощность до 0,1 м

Археологические находки и литологически выраженный культурный слой в шурфе отсутствуют. По окончании работ шурф был рекультивирован.

Шурф 79

Размеры шурфа 1x1 м, глубина 0,2 м. Шурф расположен в 800 м на восток от восточной окраины д. Заполье на правом берегу р. Тесова. Расстояние от уреза воды - 60 м. Шурф заложен с целью определить наличие культурных напластований по берегам бассейна Оредежа.

В шурфе прослежена следующая стратиграфия:

1. Дерновый слой мощностью 0,05 м
2. Супесь темно-серая мешаная гумусированная мощностью 0,05 м

3. Известняковая плита (материковый слой) – видимая мощность до 0,1 м
Археологические находки и литологически выраженный культурный слой в шурфе отсутствуют. По окончании работ шурф был рекультивирован.

Шурф 80

Размеры шурфа 1x1 м, глубина 0,5 м. Шурф расположен в 800 м на восток от восточной окраины д. Заполье на правом берегу р. Тесова. Расстояние от уреза воды - 60 м. Шурф заложен с целью определить наличие культурных напластований по берегам бассейна Оредежа.

В шурфе прослежена следующая стратиграфия:

1. Дерновый слой мощностью 0,05 м
2. Супесь темно-серая мешаная гумусированная мощностью 0,15 м
3. Супесь рыжая мелкозернистая (материковый слой) – видимая мощность до 0,20 м
4. Известняковая плита

Археологические находки и литологически выраженный культурный слой в шурфе отсутствуют. По окончании работ шурф был рекультивирован.

Шурф 81

Размеры шурфа 1x1 м, глубина 0,4 м. Шурф расположен в 800 м на восток от восточной окраины д. Заполье на правом берегу р. Тесова. Расстояние от уреза воды - 60 м. Шурф заложен с целью определить наличие культурных напластований по берегам бассейна Оредежа.

В шурфе прослежена следующая стратиграфия:

1. Дерновый слой мощностью 0,05 м
2. Супесь темно-серая мешаная гумусированная мощностью 0,20 м
3. Супесь рыжая мелкозернистая (материковый слой) – видимая мощность до 0,1 м
4. Известняковая плита

Археологические находки и литологически выраженный культурный слой в шурфе отсутствуют. По окончании работ шурф был рекультивирован.

Шурф 82

Размеры шурфа 1x1 м, глубина 0,4 м. Шурф расположен в 800 м на восток от восточной окраины д. Заполье на правом берегу р. Тесова. Расстояние от уреза воды - 60 м. Шурф заложен с целью определить наличие культурных напластований по берегам бассейна Оредежа.

В шурфе прослежена следующая стратиграфия:

1. Дерновый слой мощностью 0,05 м

2. Супесь темно-серая мешаная гумусированная мощностью 0,20 м
3. Супесь рыжая мелкозернистая (материковый слой) – видимая мощность до 0,1 м

Археологические находки и литологически выраженный культурный слой в шурфе отсутствуют. По окончании работ шурф был рекультивирован.

Шурф 83

Размеры шурфа 1x1 м, глубина 0,3 м. Шурф расположен в 800 м на восток от восточной окраины д. Заполье на правом берегу р. Тесова. Расстояние от уреза воды - 60 м. Шурф заложен с целью определить наличие культурных напластований по берегам бассейна Оредежа.

В шурфе прослежена следующая стратиграфия:

1. Дерновый слой мощностью 0,05 м
2. Супесь темно-серая мешаная гумусированная мощностью 0,15 м
3. Супесь рыжая мелкозернистая с известняковой плитой (материковый слой) – видимая мощность до 0,1 м

Археологические находки и литологически выраженный культурный слой в шурфе отсутствуют. По окончании работ шурф был рекультивирован.

Шурф 84

Размеры шурфа 1x1 м, глубина 0,25 м. Шурф расположен в 800 м на восток от восточной окраины д. Заполье на правом берегу р. Тесова. Расстояние от уреза воды - 60 м. Шурф заложен с целью определить наличие культурных напластований по берегам бассейна Оредежа.

В шурфе прослежена следующая стратиграфия:

1. Дерновый слой мощностью 0,05 м
2. Супесь темно-серая мешаная гумусированная мощностью 0,15 м
3. Супесь рыжая мелкозернистая с известняком (материковый слой) – видимая мощность до 0,05 м

Археологические находки и литологически выраженный культурный слой в шурфе отсутствуют. По окончании работ шурф был рекультивирован.

Шурф 85

Размеры шурфа 1x1 м, глубина 0,3 м. Шурф расположен в 800 м на восток от восточной окраины д. Заполье на правом берегу р. Тесова. Расстояние от уреза воды - 60 м. Шурф заложен с целью определить наличие культурных напластований по берегам бассейна Оредежа.

В шурфе прослежена следующая стратиграфия:

1. Дерновый слой мощностью 0,05 м

2. Супесь темно-серая мешаная гумусированная мощностью 0,15 м
3. Супесь рыжая мелкозернистая (материковый слой) – видимая мощность до 0,1 м

Археологические находки и литологически выраженный культурный слой в шурфе отсутствуют. По окончании работ шурф был рекультивирован.

Шурф 86

Размеры шурфа 1x1 м, глубина 0,4 м. Шурф расположен в 800 м на восток от восточной окраины д. Заполье на правом берегу р. Тесова. Расстояние от уреза воды - 60 м. Шурф заложен с целью определить наличие культурных напластований по берегам бассейна Оредежа.

В шурфе прослежена следующая стратиграфия:

1. Дерновый слой мощностью 0,05 м
2. Супесь темно-серая мешаная гумусированная мощностью 0,20 м
3. Супесь рыжая мелкозернистая с известняковой плитой (материковый слой) – видимая мощность до 0,1 м

Археологические находки и литологически выраженный культурный слой в шурфе отсутствуют. По окончании работ шурф был рекультивирован.

Шурф 87

Размеры шурфа 1x1 м, глубина 0,35 м. Шурф расположен в 800 м на восток от восточной окраины д. Заполье на правом берегу р. Тесова. Расстояние от уреза воды - 60 м. Шурф заложен с целью определить наличие культурных напластований по берегам бассейна Оредежа.

В шурфе прослежена следующая стратиграфия:

1. Дерновый слой мощностью 0,05 м
2. Супесь темно-серая мешаная гумусированная мощностью 0,20 м
3. Супесь рыжая мелкозернистая (материковый слой) – видимая мощность до 0,1 м

Археологические находки и литологически выраженный культурный слой в шурфе отсутствуют. По окончании работ шурф был рекультивирован.

Шурф 88

Размеры шурфа 1x1 м, глубина 0,4 м. Шурф расположен в 800 м на восток от восточной окраины д. Заполье на правом берегу р. Тесова. Расстояние от уреза воды - 60 м. Шурф заложен с целью определить наличие культурных напластований по берегам бассейна Оредежа.

В шурфе прослежена следующая стратиграфия:

1. Дерновый слой мощностью 0,05 м

2. Супесь темно-серая мешаная гумусированная мощностью 0,15 м
3. Супесь желтая мелкозернистая (материковый слой) – видимая мощность до 0,2 м

Археологические находки и литологически выраженный культурный слой в шурфе отсутствуют. По окончании работ шурф был рекультивирован.

Шурф 89

Размеры шурфа 1x1 м, глубина 0,5 м. Шурф расположен в 800 м на восток от восточной окраины д. Заполье на правом берегу р. Тесова. Расстояние от уреза воды - 60 м. Шурф заложен с целью определить наличие культурных напластований по берегам бассейна Оредежа.

В шурфе прослежена следующая стратиграфия:

1. Дерновый слой мощностью 0,05 м
2. Супесь темно-серая мешаная гумусированная мощностью 0,25 м
3. Супесь желтая мелкозернистая (материковый слой) – видимая мощность до 0,20 м

Археологические находки и литологически выраженный культурный слой в шурфе отсутствуют. По окончании работ шурф был рекультивирован.

Шурф 90

Размеры шурфа 1x1 м, глубина 0,3 м. Шурф расположен у южной окраины д. Загорье на южном берегу озера Фроленское. Расстояние от уреза воды – 350 м. Шурф заложен с целью определить наличие культурных напластований по берегам бассейна Оредежа.

В шурфе прослежена следующая стратиграфия:

1. Дерновый слой мощностью 0,05 м
2. Супесь темно-серая мешаная гумусированная мощностью 0,15 м
3. Супесь рыжая мелкозернистая с известняком (материковый слой) – видимая мощность до 0,1 м

Археологические находки и литологически выраженный культурный слой в шурфе отсутствуют. По окончании работ шурф был рекультивирован.

Шурф 91

Размеры шурфа 1x1 м, глубина 0,4 м. Шурф расположен у южной окраины д. Загорье на южном берегу озера Фроленское. Расстояние от уреза воды – 350 м. Шурф заложен с целью определить наличие культурных напластований по берегам бассейна Оредежа.

В шурфе прослежена следующая стратиграфия:

1. Дерновый слой мощностью 0,05 м

2. Супесь темно-серая мешаная гумусированная мощностью 0,20 м
3. Супесь рыжая мелкозернистая (материковый слой) – видимая мощность до 0,1 м

Археологические находки и литологически выраженный культурный слой в шурфе отсутствуют. По окончании работ шурф был рекультивирован.

Шурф 92

Размеры шурфа 1х1 м, глубина 0,35 м. Шурф расположен у южной окраины д. Загорье на южном берегу озера Фроленское. Расстояние от уреза воды – 350 м. Шурф заложен с целью определить наличие культурных напластований по берегам бассейна Оредежа.

В шурфе прослежена следующая стратиграфия:

1. Дерновый слой мощностью 0,05 м
2. Супесь темно-серая мешаная гумусированная мощностью 0,15 м
3. Супесь рыжая мелкозернистая с известняком (материковый слой) – видимая мощность до 0,1 м

Археологические находки и литологически выраженный культурный слой в шурфе отсутствуют. По окончании работ шурф был рекультивирован.

Шурф 93

Размеры шурфа 2х2 м, глубина 0,3 м. Шурф расположен в центральной части территории обследования, на левом берегу безымянной протоки, соединяющей пруд и оз. Антоново (разлив р. Оредеж), в 350 м на юг от южной окраины д. Надбелье, на зарастающем поле. Расстояние от уреза воды – 100 м. Шурф заложен с целью определить наличие культурных напластований по берегам протоки.

В шурфе прослежена следующая стратиграфия:

1. Дерновый слой мощностью 0,05 м
2. Супесь темно-серая мешаная гумусированная мощностью 0,15 м
3. Супесь рыжая мелкозернистая с известняком (материковый слой) – видимая мощность до 0,1 м

Археологические находки и литологически выраженный культурный слой в шурфе отсутствуют. По окончании работ шурф был рекультивирован.

Шурф 94

Размеры шурфа 2х2 м, глубина 0,3 м. Шурф расположен в центральной части территории обследования, на левом берегу безымянной протоки, соединяющей пруд и оз. Антоново (разлив р. Оредеж), в 300 м на юг от южной окраины д. Надбелье, на зарастающем поле. Расстояние от уреза воды – 40 м. Шурф заложен с целью определить наличие культурных напластований по берегам протоки.

В шурфе прослежена следующая стратиграфия:

1. Дерновый слой мощностью 0,05 м
2. Супесь темно-серая мешаная гумусированная мощностью 0,15 м
3. Супесь рыжая мелкозернистая с известняком (материковый слой) – видимая мощность до 0,1 м

Археологические находки и литологически выраженный культурный слой в шурфе отсутствуют. По окончании работ шурф был рекультивирован.

Шурф 95

Размеры шурфа 2x2 м, глубина 0,25 м. Шурф расположен в центральной части территории обследования, на правом берегу безымянной протоки, соединяющей пруд и оз. Антоново (разлив р. Оредеж), в 250 м на юг от южной окраины д. Надбелье, на зарастающем поле. Расстояние от уреза воды – 40 м. Шурф заложен с целью определить наличие культурных напластований по берегам протоки.

В шурфе прослежена следующая стратиграфия:

1. Дерновый слой мощностью 0,05 м
2. Супесь темно-серая мешаная гумусированная мощностью 0,15 м
3. Супесь рыжая мелкозернистая с известняком (материковый слой) – видимая мощность до 0,1 м

Археологические находки и литологически выраженный культурный слой в шурфе отсутствуют. По окончании работ шурф был рекультивирован.

Шурф 96

Размеры шурфа 1x1 м, глубина 0,3 м. Шурф расположен в центральной части территории обследования, на правом берегу безымянной протоки, соединяющей пруд и оз. Антоново (разлив р. Оредеж), в 250 м на юг от южной окраины д. Надбелье, на зарастающем поле. Расстояние от уреза воды – 110 м. Шурф заложен с целью определить наличие культурных напластований по берегам протоки.

В шурфе прослежена следующая стратиграфия:

1. Дерновый слой мощностью 0,05 м
2. Супесь темно-серая мешаная гумусированная мощностью 0,15 м
3. Супесь рыжая мелкозернистая с известняком (материковый слой) – видимая мощность до 0,1 м

Археологические находки и литологически выраженный культурный слой в шурфе отсутствуют. По окончании работ шурф был рекультивирован.

По результатам проведенных работ можно сделать следующие выводы:

В результате проведенного археологического обследования свидетельств наличия культурного слоя и древних артефактов на территории и в заполнении шурфов не обнаружено.

Стратиграфия шурфов представлена слоями, представляющими собой естественное почвообразование характерное для данной местности, и не содержат научно-значимой информации.

Ближайшими к трассе объектами археологического наследия являются курганы Борщово-Ерышево 4, 5, сопки Пристань 1, 3. Они расположены на расстоянии 170-180 м к северу от нее и проектируемым строительством не затрагиваются.

В результате проведенного археологического обследования земельного участка, расположенного по адресу «Межпоселковый газопровод до п. Ордеж – д. Борщово – д. Ям-Тесово – п. Приозерный Лужского района Ленинградской области», зафиксировано отсутствие остатков наземных древних сооружений, артефактов, имеющих историко-культурную ценность, культурного слоя или иных следов пребывания здесь человека в древности, которые можно было бы отнести к объектам археологического наследия. Результаты проведенных в рамках государственной историко-культурной экспертизы археологических полевых работ отражены в полном научно-техническом отчете (Прил. 3).

Обоснования вывода экспертизы

1. В соответствии с заключением уполномоченного органа охраны объектов культурного наследия (письмо Комитета по сохранению культурного наследия Ленинградской области № 01-09-5580/2022-0-1 от 12.08.2022 г.), Комитет сообщает следующее.

1. Информация о наличии/отсутствии объектов культурного наследия, включенных в единый государственный реестр объектов культурного наследия (памятников истории и культуры) народов Российской Федерации, выявленные объекты культурного наследия либо объекты, обладающие признаками объекта культурного наследия:

В соответствии с п. 1 ст. 36 Федерального закона от 25.06.2002 № 73-ФЗ «Об объектах культурного наследия (памятниках истории и культуры) народов Российской Федерации» проектирование и проведение земляных, строительных, мелиоративных, хозяйственных и иных работ осуществляется при отсутствии на данной территории объектов культурного наследия, включенных в единый государственный реестр объектов культурного наследия (памятников истории и культуры) народов Российской Федерации, выявленных объектов культурного

наследия или объектов, обладающих признаками объекта культурного наследия, либо при условии соблюдения техническим заказчиком (застройщиком) объекта капитального строительства, заказчиками других видов работ, лицом, проводящим указанные работы, предусмотренных указанной статьей, требований по обеспечению сохранности объектов культурного наследия.

В границах испрашиваемой территории объекты культурного наследия, включенные в Единый государственный реестр объектов культурного наследия (памятников истории и культуры) народов Российской Федерации, выявленные объекты культурного наследия, а также объекты, обладающие признаками объекта культурного наследия (в том числе археологического), **отсутствуют**.

2. Информация о расположении/частичном расположении/либо отсутствии расположения земельного участка в границах защитных зон, в границах территорий объектов культурного наследия, включенных в реестр, в границах территорий выявленных объектов культурного наследия, в границах зон охраны объектов культурного наследия, включенных в реестр, в границах территорий исторических поселений, имеющих особое значение для истории и культуры Российской Федерации:

Испрашиваемая территория, расположенная по адресу «Межпоселковый газопровод до п. Оредеж – д. Борщово – д. Ям-Тесово – п. Приозерный Лужского района Ленинградской области», находится **вне зон охраны/защитных зон объектов культурного наследия**.

2.1. Описание режимов использования земельного участка (ограничения, обременения):

Испрашиваемая территория, расположенная по адресу «Межпоселковый газопровод до п. Оредеж – д. Борщово – д. Ям-Тесово – п. Приозерный Лужского района Ленинградской области», **не относится** к землям историко-культурного назначения, правовой режим которых регулируется земельным законодательством Российской Федерации и Федеральным законом № 73-ФЗ.

3. Информация о наличии/отсутствии данных о проведенных историкокультурных исследованиях: сведения о проведенных историко-культурных исследованиях в отношении испрашиваемой территории, расположенной по адресу «Межпоселковый газопровод до п. Оредеж – д. Борщово – д. Ям-Тесово – п. Приозерный Лужского района Ленинградской области», в комитете по сохранению культурного наследия Ленинградской области **отсутствуют**.

4. Информация о необходимости/либо отсутствии необходимости проведения государственной историко-культурной экспертизы:

Сведениями об отсутствии на испрашиваемой территории объектов, обладающих признаками объекта археологического наследия, Комитет **не располагает**.

2. Согласно проведенным историко-архивным исследованиям на территории земельного участка, расположенного по адресу «Межпоселковый газопровод до п. Оредеж – д. Борщово – д. Ям-Тесово – п. Приозерный Лужского района Ленинградской области», объекты, которые можно было бы отнести к объектам археологического наследия, **отсутствуют**.

3. В соответствии со статьей 45-1 Федерального закона от 25.06.2002 №73-ФЗ «Об объектах культурного наследия (памятниках истории и культуры) народов Российской Федерации» на территории земельного участка, расположенного по адресу «Межпоселковый газопровод до п. Оредеж – д. Борщово – д. Ям-Тесово – п. Приозерный Лужского района Ленинградской области», проведены археологические полевые работы в форме археологической разведки. Работы выполнены в соответствии с методическими указаниями и требованиями «Положения о порядке проведения археологических полевых работ и составления научной отчетной документации», утвержденного постановлением Бюро Отделения историко-филологических наук Российской академии наук №15 от 12 апреля 2023 г. и иных нормативно-правовых актов в сфере охраны объектов культурного наследия и хорошо документированы. Результаты обследования отражены в полном научно-техническом отчете. В ходе проведенных в рамках государственной историко-культурной экспертизы археологических полевых работ объектов археологического наследия **не выявлено**.

4. Представленные материалы исчерпывающие и доказывают археологическую изученность земельного участка, расположенного по адресу «Межпоселковый газопровод до п. Оредеж – д. Борщово – д. Ям-Тесово – п. Приозерный Лужского района Ленинградской области».

Вывод экспертизы

Экспертом сделан вывод о возможности (положительное заключение) проведения земляных, строительных, мелиоративных и (или) хозяйственных работ, предусмотренных статьей 25 Лесного кодекса Российской Федерации работ по использованию лесов и иных работ на земельном участке, расположенном по адресу «Межпоселковый газопровод до п. Оредеж – д. Борщово – д. Ям-Тесово – п. Приозерный Лужского района Ленинградской области», в связи с отсутствием выявленных объектов археологического наследия на указанном земельном участке, подлежащем воздействию земляных, строительных, мелиоративных и (или) хозяйственных работ, предусмотренных статьей 25 Лесного кодекса Российской Федерации работ по использованию лесов и иных работ.

Перечень приложений к экспертизе:

- Приложение 1* Копия Технического задания к договору № ПИР/2022-300 от 17 ноября 2022 года.
- Приложение 2* Копия письма Комитета по сохранению культурного наследия Ленинградской области № 01-09-5580/2022-0-1 от 12.08.2022 г.
- Приложение 3* Копия Полного научно-технического отчета о выполнении научно-исследовательских археологических работ в виде историко-культурного научного археологического обследования (разведки) с целью проведения государственной историко-культурной экспертизы земельного участка, расположенного по адресу «Межпоселковый газопровод до п. Оредеж – д. Борщово – д. Ям-Тесово – п. Приозерный Лужского района Ленинградской области».
- Приложение 4* Схема расположения земельного участка на кадастровой карте территории.
- Приложение 5* Копия письма ООО «ИПИГАЗ» № 3112-УФА/2023 от 06.02.2023 с обоснованием отсутствия градостроительного плана земельного участка.
- Приложение 6* Копии Выписок из Единого государственного реестра недвижимости об объекте недвижимости.
- Приложение 7* Копия справки № 14102/33 – 125.5-22 от 30.05.2023 г.
- Приложение 8* Копия доверенности № 14102/33-161.5-5 от 09 января 2023 г.
- Приложение 9* Сведения об экспертах.
- Приложение 10* Выдержки из приказа № 997 от 17.07.2019 г. «Об утверждении статуса аттестованного эксперта по проведению государственной историко-культурной экспертизы».
- Приложение 11* Выдержки из приказа № 1537 от 17.09.2021 г. «Об утверждении статуса аттестованного эксперта по проведению государственной историко-культурной экспертизы».
- Приложение 12* Выдержки из приказа № 1668 от 11.10.2021 г. «Об утверждении статуса аттестованного эксперта по проведению государственной историко-культурной экспертизы».

Приложение 13 Выдержки из приказа № 235 от 01.03.2022 г. «Об утверждении статуса аттестованного эксперта по проведению государственной историко-культурной экспертизы».

Эксперт Субботин А.В.
Руководитель археологических исследований Блохин Е.К.

«30» мая 2023 г.

Документ подписан усиленными квалифицированными электронными подписями в соответствии с п. 22 Положения о Государственной историко-культурной экспертизе, утвержденного постановлением Правительства от 15 июля 2009 г. № 569

Приложение 1

**Копия Технического задания к договору № ПИР/2022-300
от 17 ноября 2022 года**

Приложение № 1
к Договору № ПИР/2022-300
от «17» ноября 2022 г.

ТЕХНИЧЕСКОЕ ЗАДАНИЕ

**на проведение научно-исследовательских работ
в виде археологических разведок и подготовку акта государственной
историко-культурной экспертизы земельного участка, расположенного
по адресу «Межпоселковый газопровод до п. Оредеж – д. Боршово – д. Ям-Тесово
– п. Приозерный Лужского района Ленинградской области»**

1. Общие положения

1.1. Наименование Работ: проведение научно-исследовательских работ в виде археологических разведок и подготовку акта государственной историко-культурной экспертизы земельного участка, расположенного по адресу «Межпоселковый газопровод до п. Оредеж – д. Боршово – д. Ям-Тесово – п. Приозерный Лужского района Ленинградской области»

1.2. Заказчик: ООО «ИПИГАЗ».

1.3. Исполнитель: ИИМК РАН.

1.4. Стадия работ: проектная.

1.5. Район исследования: Ленинградская обл., Лужский район.

1.6. Основание выполнения работ: письмо Комитета по сохранению объектов культурного наследия №01-09-5580/2022-0-1 от 12.08.2022.

1.7. Протяженность объекта: 27 км.

2. **Объект экспертизы:** земельный участок, расположенный по адресу «Межпоселковый газопровод до п. Оредеж – д. Боршово – д. Ям-Тесово – п. Приозерный Лужского района Ленинградской области».

3. Основная нормативно-техническая документация

3.1. Федеральный закон РФ "Об объектах культурного наследия (памятниках истории и культуры) народов Российской Федерации" от 25 июня 2002 года N 73-ФЗ.

3.2. Федеральный закон №7-ФЗ от 10.01.2002 г «Об охране окружающей среды».

3.3. Постановление Правительства РФ от 12.09.2015 N 972 "Об утверждении Положения о зонах охраны объектов культурного наследия (памятников истории и культуры) народов Российской Федерации и о признании утратившими силу отдельных положений нормативных правовых актов Правительства Российской Федерации";

3.4. Постановление Правительства РФ от 15.07.2009 г. № 569 «Об утверждении Положения о государственной историко-культурной экспертизе»;

3.5. Положение о порядке проведения археологических полевых работ и составления научной отчетной документации (утверждено постановлением Бюро Отделения историко-филологических наук Российской академии наук от 20 июня 2018 г. №32).

4. Состав работ

Первый этап:

4.1. Получение разрешения (открытый лист) на право проведения археологических работ.

4.2. Архивно-библиографические исследования, составление исторической справки и создание ситуационного плана.

- 4.2.1. Проведение архивных исследований, касающихся сведений о наличии археологических памятников в обследуемой зоне.
- 4.2.2. Визуальное обследование участка исследований.
- 4.2.3. Составление краткой исторической справки.
- 4.3. Археологическое обследование участка:
- 4.3.1. Выявление памятников археологии на основании наличия подъемного материала, особенностей рельефа и иных данных.
- 4.3.2. Привязка обнаруженных памятников к территории застройки.
- 4.3.3. Описание ландшафтной характеристики расположения обнаруженных памятников и фиксируемых нарушений поверхности объекта.
- 4.3.4. Разбивка археологических шурфов - 23 шурфа.
- 4.3.5. Фотофиксация в процессе подготовки к закладке шурфов.
- 4.3.6. Выборка культурных напластований из шурфов по слоям, с трехмерной фиксацией находок на плане шурфа.
- 4.3.7. Выявление археологического материала в культурном слое.
- 4.3.8. Изучение культурного слоя в процессе закладки шурфов с зачисткой профилей для получения вертикальных разрезов.
- 4.3.9. Фотофиксация процесса работ, отдельных находок и скоплений материала in situ.
- 4.3.10. Фото- и графо- фиксация профилей стенок шурфов и обнаруженных ям.
- 4.3.11. Отбор археологического материала из заполнения ям и сооружений, полсвая консервация вещевого материала.
- 4.3.12. Вычерчивание профилей шурфов, текстуальное описание стратиграфии, культурного слоя, материка и иных объектов в шурфах.
- 4.3.13. Ведение полевой документации.
- 4.4. Камеральные работы.
- 4.4.1. Очистка или мытье находок, при необходимости оперативная первичная консервация предметов из разрушающихся материалов.
- 4.4.2. Статистическая обработка массовых находок. Шифровка находок.
- 4.4.3. Составление полевых описей индивидуальных и массовых находок.
- 4.4.4. Зарисовка находок.
- 4.4.5. Фотографирование находок.
- При необходимости:
- 4.4.6. Определение остеологического материала и отбор образцов в коллекцию.
- 4.4.7. Определение зерен и семян.
- 4.4.8. Определение пород образцов древесины.
- 4.4.9. Дендрохронологический и радиоуглеродный анализ образцов.
- 4.4.10. Атрибуция нумизматических находок.
- 4.4.11. Атрибуция воинских и других знаков.
- 4.4.12. Эпиграфический анализ находок с надписями.
- 4.4.13. Атрибуция изделий с клеймами изготовителей.
- 4.5. Подготовка коллекций к передаче на постоянное хранение в Государственный музейный фонд.
- 4.6. Написание полного научно-технического отчета.
- 4.7. Уведомление об окончании первого этапа.
- Второй этап:**
- 4.8. Подготовка акта государственной историко-культурной экспертизы земельного участка.
- 4.9. Передача акта государственной историко-культурной экспертизы в региональный орган охраны объектов культурного наследия.

5. Отчетная документация.

- 5.1. Полный научно-технический отчет в 1 экземпляре на электронном носителе;

Акт государственной историко-культурной экспертизы земельного участка в 1 экземпляре на электронном носителе;

копия сопроводительного письма в региональный орган охраны объектов культурного наследия о передаче акта государственной историко-культурной экспертизы в 1 экземпляре на бумажном носителе.

5.2. Отчетная документация предоставляется в электронном виде, в формате Adobe Acrobat (*.pdf).

6. Требования к выполнению работ.

6.1. Отчетная документация должна соответствовать требованиям «Положения о порядке проведения археологических полевых работ и составления научной отчетной документации», утвержденного постановлением бюро Отделения историко-филологических наук Российской академии наук от «20» июня 2018 г. №32 и Положения о государственной историко-культурной экспертизе (утв. Постановлением Правительства №569 от 15 июля 2009 г.)

Заместителя генерального директора по
технической политике ООО «ИПИГАЗ»


М.П. /О.С. Босюк/


Заместитель Директора ИИМК РАН


М.П. /Д.Ф. Соловьева/


Приложение 2

**Копия письма Комитета по сохранению культурного наследия
Ленинградской области № 01-09-5580/2022-0-1 от 12.08.2022 г**



ЗАМЕСТИТЕЛЬ
ПРЕДСЕДАТЕЛЯ ПРАВИТЕЛЬСТВА
ЛЕНИНГРАДСКОЙ ОБЛАСТИ –
ПРЕДСЕДАТЕЛЬ КОМИТЕТА ПО
СОХРАНЕНИЮ КУЛЬТУРНОГО НАСЛЕДИЯ

191311, Санкт-Петербург, ул. Смольного, д.3
Тел./факс: 8 (812) 539-45-00
E-mail: okn@lenreg.ru

12.08.2022 № 01-09-5580/2022-0-1

На № _____ от _____

Заместителю директора
по производству
ОП ООО «ИПИГАЗ» в г. Уфа

И.Р. Имамову

Olga.Palchikova@ipigaz.ru,
info@ipigaz.ru

**Информация о наличии или отсутствии
объектов культурного наследия, включенных в единый государственный
реестр объектов культурного наследия (памятников истории и культуры)
народов Российской Федерации, и выявленных объектов культурного
наследия на землях, подлежащих воздействию земляных, строительных,
мелиоративных, хозяйственных работ, предусмотренных статьей 25
Лесного кодекса Российской Федерации работ по использованию лесов
(за исключением работ, указанных в пунктах 3, 4 и 7 части 1 статьи 25
Лесного кодекса Российской Федерации) и иных работ**

На основании заявления от 07.07.2022 № 13570-УФА/2022 (вх. от 02.08.2022 № 01-09-5580/2022) в отношении земельного участка, расположенного по адресу «Межпоселковый газопровод до п. Ордеж – д. Борцово – д. Ям-Тесово – п. Приозерный Лужского района Ленинградской области» (далее – испрашиваемая территория),

(адрес земельного участка)

сообщаем:

1. Информация о наличии/отсутствии объектов культурного наследия, включенных в единый государственный реестр объектов культурного наследия (памятников истории и культуры) народов Российской Федерации (далее - реестр), выявленные объекты культурного наследия либо объекты, обладающие признаками объекта культурного наследия:

В соответствии с п. 1 ст. 36 Федерального закона от 25.06.2002 № 73-ФЗ «Об объектах культурного наследия (памятниках истории и культуры) народов Российской Федерации» (далее – Федеральный закон №73-ФЗ) проектирование и проведение земляных, строительных, мелиоративных, хозяйственных и иных работ осуществляется при отсутствии на данной территории объектов культурного

наследия, включенных в единый государственный реестр объектов культурного наследия (памятников истории и культуры) народов Российской Федерации (далее – Реестр), выявленных объектов культурного наследия или объектов, обладающих признаками объекта культурного наследия, либо при условии соблюдения техническим заказчиком (застройщиком) объекта капитального строительства, заказчиками других видов работ, лицом, проводящим указанные работы, предусмотренных указанной статьей, требований по обеспечению сохранности объектов культурного наследия.

В границах испрашиваемой территории объекты культурного наследия, включенные в Единый государственный реестр объектов культурного наследия (памятников истории и культуры) народов Российской Федерации, выявленные объекты культурного наследия, а также объекты, обладающие признаками объекта культурного наследия (в том числе археологического), отсутствуют.

(информация об объектах либо их отсутствии)

2. Информация о расположении/частичном расположении/либо отсутствии расположения земельного участка в границах защитных зон, в границах территорий объектов культурного наследия, включенных в реестр, в границах территорий выявленных объектов культурного наследия, в границах зон охраны объектов культурного наследия, включенных в реестр, в границах территорий исторических поселений, имеющих особое значение для истории и культуры Российской Федерации:

Испрашиваемая территория, расположенная по адресу «Межпоселковый газопровод до п. Оредеж – д. Борщово – д. Ям-Тесово – п. Приозерный Лужского района Ленинградской области», находится вне зон охраны/защитных зон объектов культурного наследия.

2.1. Описание режимов использования земельного участка (ограничения, обременения):

Испрашиваемая территория, расположенная по адресу «Межпоселковый газопровод до п. Оредеж – д. Борщово – д. Ям-Тесово – п. Приозерный Лужского района Ленинградской области», не относится к землям историко-культурного назначения, правовой режим которых регулируется земельным законодательством Российской Федерации и Федеральным законом № 73-ФЗ.

3. Информация о наличии/отсутствии данных о проведенных историко-культурных исследованиях: сведения о проведенных историко-культурных исследованиях в отношении испрашиваемой территории, расположенной по адресу «Межпоселковый газопровод до п. Оредеж – д. Борщово – д. Ям-Тесово – п. Приозерный Лужского района Ленинградской области», в комитете по сохранению культурного наследия Ленинградской области отсутствуют.

4. Информация о необходимости/либо отсутствии необходимости проведения государственной историко-культурной экспертизы:

Сведениями об отсутствии на испрашиваемой территории объектов, обладающих признаками объекта археологического наследия, Комитет не располагает.

Согласно ст. 28 Федерального закона № 73-ФЗ в целях определения наличия или отсутствия объектов археологического наследия либо объектов, обладающих

признаками объекта археологического наследия, на земельных участках, землях лесного фонда или в границах водных объектов или их частей, подлежащих воздействию земляных, строительных, мелиоративных, хозяйственных работ, указанных в ст. 30 Федерального закона № 73-ФЗ работ по использованию лесов и иных работ, в случае, если указанные земельные участки, земли лесного фонда, водные объекты, их части расположены в границах территорий, утвержденных в соответствии с пп. 34.2 п. 1 ст. 9 Федерального закона № 73-ФЗ проводится государственная историко-культурная экспертиза.

В соответствии с п. 56 ст. 26 Федерального закона от 03.08.2018 № 342-ФЗ «О внесении изменений в градостроительный кодекс Российской Федерации и отдельные законодательные акты Российской Федерации» (далее – Федеральный закон № 342-ФЗ) до утверждения в соответствии с пп. 34.2 п. 1 ст. 9 Федерального закона № 73-ФЗ границ территорий, в отношении которых у федеральных органов государственной власти, органов государственной власти субъектов Российской Федерации и органов местного самоуправления, уполномоченных в области сохранения, использования, популяризации и государственной охраны объектов культурного наследия, имеются основания предполагать наличие на таких территориях объектов археологического наследия либо объектов, обладающих признаками объекта археологического наследия, государственная историко-культурная экспертиза проводится в соответствии с абзацем девятым ст. 28, абзацем третьим ст. 30, п. 3 ст. 31 Федерального закона № 73-ФЗ (в редакции, действовавшей до дня официального опубликования Федерального закона № 342-ФЗ).

Учитывая изложенное, в соответствии со ст. 5.1, 28, 30, 31, 32, 36, 45.1 Федерального закона № 73-ФЗ, п. 56 ст. 26 Федерального закона № 342-ФЗ до начала проведения земляных, строительных и иных работ на земельном участке заказчик таких работ обязан:

- обеспечить проведение и финансирование государственной историко-культурной экспертизы земельного участка, подлежащего воздействию земляных, строительных, хозяйственных и иных работ, путем археологической разведки, в порядке, установленном ст. 45.1 Федерального закона № 73-ФЗ;

- предоставить в Комитет документацию, подготовленную на основе археологических полевых работ, содержащую результаты исследований, в соответствии с которыми определяется наличие или отсутствие объектов археологического наследия и объектов, обладающих признаками объекта археологического наследия, на земельном участке, подлежащем воздействию земляных, строительных, хозяйственных и иных работ, а также заключение государственной историко-культурной экспертизы указанной документации (либо земельного участка).

В случае обнаружения в границе земельного участка, подлежащего воздействию земляных, строительных, хозяйственных и иных работ, объектов археологического наследия и (или) объектов, обладающих признаками объекта археологического наследия, и после принятия Комитетом решения о включении данного объекта в перечень выявленных объектов культурного наследия:

- разработать в составе проектной документации раздел об обеспечении сохранности выявленного объекта культурного наследия или о проведении

спасательных археологических полевых работ или проект обеспечения сохранности выявленного объекта культурного наследия либо план проведения спасательных археологических полевых работ, включающих оценку воздействия проводимых работ на выявленный объект культурного наследия (далее – документация или раздел документации, обосновывающий меры по обеспечению сохранности выявленного объекта культурного наследия);

– получить по документации или разделу документации, обосновывающей меры по обеспечению сохранности выявленного объекта культурного наследия, заключение государственной историко-культурной экспертизы и представить его совместно с указанной документацией в Комитет на согласование;

– обеспечить реализацию согласованной Комитетом документации, обосновывающей меры по обеспечению сохранности выявленного объекта культурного наследия.


Информируем, что порядок организации, проведения и рассмотрения заключения государственной историко-культурной экспертизы определен Положением о государственной историко-культурной экспертизе, утвержденным Постановлением Правительства Российской Федерации от 15.07.2009 г. № 569. Со списком аттестованных экспертов можно ознакомиться на официальном сайте Министерства культуры Российской Федерации: mkrf.ru.

Дополнительная информация:

В соответствии со ст. 36 Федерального закона № 73-ФЗ земляные, строительные, хозяйственные и иные работы должны быть немедленно приостановлены исполнителем работ в случае обнаружения объекта, обладающего признаками объекта культурного наследия, в том числе объекта археологического наследия. Исполнитель работ в течение трех рабочих дней со дня обнаружения такого объекта обязан направить в региональный орган охраны объектов культурного наследия письменное заявление об обнаруженном объекте культурного наследия либо заявление в форме электронного документа, подписанного усиленной квалифицированной электронной подписью в соответствии с требованиями Федерального закона от 06.04.2011 № 63-ФЗ «Об электронной подписи».

Заместитель Председателя Правительства
Ленинградской области - председатель
комитета по сохранению культурного наследия

В.О. Цой



Приложение 3

Копия Полного научно-технического отчета о выполнении научно-исследовательских археологических работ в виде историко-культурного научного археологического обследования (разведки) с целью проведения государственной историко-культурной экспертизы земельного участка, расположенного по адресу «Межпоселковый газопровод до п. Оредеж – д. Борщово – д. Ям-Тесово – п. Приозерный Лужского района Ленинградской области»



ФЕДЕРАЛЬНОЕ ГОСУДАРСТВЕННОЕ БЮДЖЕТНОЕ УЧРЕЖДЕНИЕ НАУКИ
ИНСТИТУТ ИСТОРИИ МАТЕРИАЛЬНОЙ КУЛЬТУРЫ
РОССИЙСКОЙ АКАДЕМИИ НАУК (ИИМК РАН)

Экз. _____

ПОЛНЫЙ НАУЧНО-ТЕХНИЧЕСКИЙ ОТЧЕТ

Историко-культурное научное археологическое обследование (разведки) с целью проведения государственной историко-культурной экспертизы земельного участка, расположенного по адресу «Межпоселковый газопровод до п. Оредеж – д. Борщово – д. Ям-Тесово – п. Приозерный Лужского района Ленинградской области»

Отв. исполнитель Е.К. Блохин

ТОМ 1

Санкт-Петербург

2023

Инв. № подл.	Подпись и дата	Взам. инв. №

Российская академия наук
ИНСТИТУТ ИСТОРИИ МАТЕРИАЛЬНОЙ КУЛЬТУРЫ
(ИИМК РАН)

УДК: 902.21(470.23)

ББК: 63.4(2)

Инв.№ _____

Гриф. _____

Экз. _____

УТВЕРЖДАЮ:
Зам. директора ИИМК РАН

Н.Ф. Соловьева

« 30 » _____ 2023 г.

ПОЛНЫЙ НАУЧНО-ТЕХНИЧЕСКИЙ ОТЧЕТ

ИСТОРИКО-КУЛЬТУРНОЕ НАУЧНОЕ АРХЕОЛОГИЧЕСКОЕ
ОБСЛЕДОВАНИЕ (РАЗВЕДКИ) С ЦЕЛЬЮ ПРОВЕДЕНИЯ
ГОСУДАРСТВЕННОЙ ИСТОРИКО-КУЛЬТУРНОЙ ЭКСПЕРТИЗЫ
ЗЕМЕЛЬНОГО УЧАСТКА, РАСПОЛОЖЕННОГО ПО АДРЕСУ
«МЕЖПОСЕЛКОВЫЙ ГАЗОПРОВОД ДО П. ОРЕДЕЖ – Д. БОРЦОВО – Д. ЯМ-
ТЕСОВО – П. ПРИОЗЕРНЫЙ ЛУЖСКОГО РАЙОНА ЛЕНИНГРАДСКОЙ
ОБЛАСТИ»

ТОМ 1. ТЕКСТ ОТЧЕТА

ПИР/2022-300-2023-ТО

Объект по адресу: Ленинградская область, Лужский район

Основание: Договор № ПИР/2022-300 от 17 ноября 2022 г.

Заказчик: ООО «ИПИГАЗ»

Исполнитель: ИИМК РАН

Отв. исполнитель  Е.К. Блохин

Санкт-Петербург

2023

Подп. и дата

Взам. инв. №

Инв. № дубл.

Подп. и дата

Инв. № подл.

Отчет 2 Т., 322 с., 409 рис., 10 источников, 2 прил.

ЛЕНИНГРАДСКАЯ ОБЛАСТЬ, ЛУЖСКИЙ РАЙОН, П. ОРЕДЕЖ, Д. БОРЩОВО, Д. ЯМ-ТЕСОВО, П. ПРИОЗЕРНЫЙ, АРХЕОЛОГИЧЕСКАЯ РАЗВЕДКА, ШУРФ.

Отчет содержит результаты археологической разведки, произведенной осенью 2022 г. на земельном участке, расположенном по адресу «Межпоселковый газопровод до п. Оредеж – д. Борщово – д. Ям-Тесово – п. Приозерный Лужского района Ленинградской области».

Работы проведены на основании Открытого Листа № 0283-2022 от 8 апреля 2022 г., выданного МК РФ на имя Блохина Егора Константиновича. Срок действия открытого листа: с 8 апреля 2022 г. по 28 февраля 2023 г. (Приложение Б).

Общая протяженность участка обследования составила 27 км.

Цель исследований заключалась в определении наличия или отсутствия объектов культурного, в том числе археологического наследия, включенных в реестр, выявленных объектов культурного наследия, либо объектов, обладающих признаками объекта культурного наследия, на обследуемом земельном участке.

В ходе полевых археологических работ произведен натурный осмотр участка, заложено 96 шурфов размером 1х1 и 2х2 м, общей площадью 105 кв. м., с целью выявления культурного слоя на территории обследования.

Объекты культурного наследия, включенные в Единый Государственный реестр памятников истории культуры Российской Федерации, отсутствуют. В ходе работы объектов культурного (археологического) наследия не выявлено. Объекты, обладающие признаками объекта культурного наследия, отсутствуют. Значимый культурный слой не зафиксирован.

Известные памятники археологии расположены на существенном удалении от участка (менее 1 км) и проектируемым строительством не затрагиваются.

Подп. и дата						Лист
Взам. инв. №						
Инв. № дубл.						
Подп. и дата						
Инв. № подл.						
Ли	Изм.	№ докум.	Подп.	Дата	ПИР/2022-300-2023-ТО	

СОДЕРЖАНИЕ

Нормативно-правовая база	5
Определения и сокращения	7
Введение	9
1. Историческая справка	13
1.1 История археологического изучения района обследования	13
1.2 Археологические культуры и памятники археологии района обследования	15
1.3 Исторические поселения в районе обследования	19
1.4 Анализ картографического материала	20
1.5 Объекты культурного наследия ближайшие к участку обследования	20
1.6 Выводы по разделу	26
2. Физико-географическая характеристика района работ	28
3. Методика полевых исследований	35
4. Полевые исследования	38
4.1 Общее описание трассы обследования	38
4.2 Описание шурфовочных работ	40
Заключение	84
Список источников и литературы	86
Список иллюстраций	87
Приложение А. Копия письма Комитета по сохранению культурного наследия Ленинградской области	109
Приложение Б. Копия открытого листа	113

Подп. и дата						Лит	Лист	Листов
Взам. инв. №						ПИР/2022-300-2023-ТО-С		
Инв. № дубл.						Лит		
Подп. и дата						Лит		
Инв. № подл.	Лит	Изм.	№ докум.	Подп.	Дата	Лит		
	Разраб.		Е.К. Блохин	<i>Е.К. Блохин</i>	30.05			
Утв.		Н.Ф. Соловьева	<i>Н.Ф. Соловьева</i>		Лит			
Полный научно-технический отчет								4
						ИИМК РАН		

9. Методические рекомендации по заполнению паспорта объекта культурного наследия (утверждены приказом Росохранкультуры от 21.06.2010 г. № 100);

10. Постановление правительства Российской Федерации от 20 февраля 2014 г. № 127 «Об утверждении правил выдачи, приостановления и прекращения действия разрешений (открытых листов) на проведение работ по выявлению и изучению объектов археологического наследия»;

11. Методика определения границ территорий объектов археологического наследия (рекомендована письмом Министерства культуры Российской Федерации от 27.01.2012 № 12-01-39/05-АБ);

12. Закон Ленинградской области от 25 декабря 2015 года N 140-оз «О государственной охране, сохранении, использовании и популяризации объектов культурного наследия (памятников истории и культуры) народов Российской Федерации, расположенных на территории Ленинградской области».

Инв. № подл.						Подп. и дата	
							Взам. инв. №
							Инв. № дубл.
					Подп. и дата		
					Инв. № подл.	Лист	
Ли	Изм.	№ докум.	Подп.	Дата	ПИР/2022-300-2023-ТО		6

79
ОПРЕДЕЛЕНИЯ И СОКРАЩЕНИЯ

В настоящем научно-техническом отчёте применяются следующие термины с соответствующими определениями:

археологические разведки – проведение на поверхности земли или под водой научных исследований объектов археологического наследия без осуществления земляных работ либо с осуществлением локальных земляных работ с общей площадью не более 20 м² на каждом объекте археологического наследия с исследованием культурного слоя путем заложения шурфов или без таковых, в том числе с полным или частичным изъятием археологических предметов в целях выявления объектов археологического наследия, уточнения сведений о них и (или) планирования мероприятий по обеспечению их сохранности;

культурный слой – слой в земле или под водой, содержащий следы существования человека, время возникновения которых превышает 100 лет и включающий археологические предметы;

поврежденный культурный слой – культурный слой, нарушенный, перемещенный, переотложенный в результате природных процессов, либо антропогенного вмешательства последних 100 лет (обратной засыпки траншей или строительных котлованов ранее откопанным культурным слоем, размыва берегов водоемов, в том числе искусственных и иных подобных процессов);

объект археологического наследия – частично или полностью скрытые в земле или под водой следы существования человека в прошлых эпохах (включая все связанные с такими следами археологические предметы и культурные слои), основным или одним из основных источников информации, о которых являются археологические раскопки или находки;

археологические предметы – движимые вещи, основным или одним из основных источников информации о которых, независимо от обстоятельств их обнаружения, являются археологические раскопки, или находки, в том числе предметы, обнаруженные в результате таких раскопок или находок;

Подп. и дата
Взам. инв. №
Инв. № дубл.
Подп. и дата
Инв. № подл.

Ли	Изм.	№ докум.	Подп.	Дата
----	------	----------	-------	------

ПИР/2022-300-2023-ТО

Лист

7

Осенью 2022 г. сотрудниками Отдела охранной археологии ИИМК РАН было проведено историко-культурное научное археологическое обследование (разведки) с целью проведения государственной историко-культурной экспертизы земельного участка, расположенного по адресу «Межпоселковый газопровод до п. Оредеж – д. Борщово – д. Ям-Тесово – п. Приозерный Лужского района Ленинградской области».

Работы осуществлялись на основании договора № ПИР/2022-300 от 17 ноября 2022 г., заключенным между ИИМК РАН и ООО «ИПИГАЗ», а также на основании ст. 28 Федерального закона № 73-ФЗ от 25 июня 2002 «Об объектах культурного наследия (памятниках истории и культуры) народов Российской Федерации», а также Открытого листа № 0283-2022, выданного МК РФ на имя Блохина Егора Константиновича на право проведения археологических разведок с осуществлением локальных земляных работ на территории Карельского перешейка, Юго-Восточного Приладожья, Ижорского плато, а также в бассейнах р. Вуокса, р. Свирь, р. Паша, р. Сясь, р. Оять, р. Тихвинка, р. Лидь, р. Воложба, р. Волхов, р. Пчевжа, р. Луга, р. Коваша, р. Плюсса, р. Долгая, р. Оредеж, по берегам Финского залива и Ладожского озера в Приозерском, Бокситогорском, Тихвинском, Лодейнопольском, Подпорожском, Кировском, Киришском, Волосовском, Лужском, Сланцевском районах, Сосновоборском городском округе Ленинградской области, в целях выявления объектов археологического наследия, уточнения сведений о них и планирования мероприятий по обеспечению их сохранности. Срок действия открытого листа: с 8 апреля 2022 г. по 28 февраля 2023 г. (приложение Б).

В соответствии с письмом Комитета по сохранению культурного наследия Ленинградской области № 01-09-5580/2022-0-1 от 12.08.2022 г., Комитет сообщает следующее.

На основании заявления от 07.07.2022 № 13570-УФА/2022 (вх. от 02.08.2022 № 01-09-5580/2022) в отношении земельного участка, расположенного по адресу

Инв. № подл.	Подп. и дата	Инв. № дубл.	Взам. инв. №	Подп. и дата	Ли	Изм.	№ докум.	Подп.	Дата	Лист	9

82

«Межпоселковый газопровод до п. Оредеж – д. Борщово – д. Ям-Тесово – п. Приозерный Лужского района Ленинградской области» сообщаем:

1. Информация о наличии/отсутствии объектов культурного наследия, включенных в единый государственный реестр объектов культурного наследия (памятников истории и культуры) народов Российской Федерации, выявленные объекты культурного наследия либо объекты, обладающие признаками объекта культурного наследия:

В соответствии с п. 1 ст. 36 Федерального закона от 25.06.2002 № 73-ФЗ «Об объектах культурного наследия (памятниках истории и культуры) народов Российской Федерации» проектирование и проведение земляных, строительных, мелиоративных, хозяйственных и иных работ осуществляется при отсутствии на данной территории объектов культурного наследия, включенных в единый государственный реестр объектов культурного наследия (памятников истории и культуры) народов Российской Федерации, выявленных объектов культурного наследия или объектов, обладающих признаками объекта культурного наследия, либо при условии соблюдения техническим заказчиком (застройщиком) объекта капитального строительства, заказчиками других видов работ, лицом, проводящим указанные работы, предусмотренных указанной статьей, требований по обеспечению сохранности объектов культурного наследия.

В границах испрашиваемой территории объекты культурного наследия, включенные в Единый государственный реестр объектов культурного наследия (памятников истории и культуры) народов Российской Федерации, выявленные объекты культурного наследия, а также объекты, обладающие признаками объекта культурного наследия (в том числе археологического), отсутствуют.

2. Информация о расположении/частичном расположении/либо отсутствии расположения земельного участка в границах защитных зон, в границах территорий объектов культурного наследия, включенных в реестр, в границах территорий выявленных объектов культурного наследия, в границах зон охраны объектов культурного наследия, включенных в реестр, в границах территорий исторических поселений, имеющих особое значение для истории и культуры Российской Федерации:

Подп. и дата
Взам. инв. №
Инв. № дубл.
Подп. и дата
Инв. № подл.

Ли	Изм.	№ докум.	Подп.	Дата
----	------	----------	-------	------

ПИР/2022-300-2023-ТО

Лист

10

заложения разведывательных ⁸⁴ археологических шурфов (археологические разведки).

До начала полевых археологических работ была собрана историко-библиографическая информация, подготовлен комплект ситуационных планов, исторических карт с нанесенными на них границами участка обследования.

Общая протяженность участка обследования составила 27 км.

В ходе полевых археологических работ произведен натурный осмотр участка, заложено 96 шурфа размерами 1x1 м и 2x2 м, общей площадью 105 кв. м., с целью выявления культурного слоя на территории обследования.

Объекты культурного наследия, включенные в Единый Государственный реестр памятников истории культуры Российской Федерации, отсутствуют. В ходе работы объектов культурного (археологического) наследия не выявлено. Объекты, обладающие признаками объекта культурного наследия, отсутствуют. Значимый культурный слой не зафиксирован.

Инв. № подл.	Подп. и дата				
	Взам. инв. №				
Инв. № дубл.	Подп. и дата				
	Инв. № подл.				
ПИР/2022-300-2023-ТО					Лист
					12
Ли	Изм.	№ докум.	Подп.	Дата	

85
1. ИСТОРИЧЕСКАЯ СПРАВКА

Трасса обследования проходит вдоль левого берега р. Оредеж от пос. Оредеж на западе до оз. Пристанское на востоке.

1.1 История археологического изучения района обследования

Впервые памятники археологии Лужского района попадают в поле зрения исследователей и фиксируются в научной литературе в начале XIX века.

В 1820-21 гг. польский археолог З. Д. Ходаковский совершает ученое путешествие по Северной России (Ходаковский 1838: 5-6). З.Д. Ходаковский первым указал на памятники археологии, расположенные и в границах современного Лужского района. Как известно из текстов его дневников и записок, он проехал через город Лугу, возвращаясь из Новгорода в Петербург. Вероятно, именно во время этого пути, он проехал и через Городец, осмотрев лично расположенное там мысовое городище.

К северу от рассматриваемого участка расположена Ижорская возвышенность, на которой в 1872–1891 гг. Л.К. Ивановский планомерно исследовал в общей сложности 5877 погребений в 127 курганных могильниках. В молодости в этих раскопках принимал участие художник Н.К. Рерих.

Позднее, в 1899 – 1901 гг. Н.К. Рерих координировал работы по созданию первой археологической карты Петербургской губернии. В 1899-1901 гг. были собраны материалы о древностях Ямбургского, Царскосельского, Лужского и Гдовского уездов. Проект не был завершен, но полученные материалы не потеряли актуальность, в этих работах участвовали известные дореволюционные исследователи – В.Н. Глазов, А.Э. Мальмгрен, Л.Н. Целепи. Лужский уезд курировал Л.Н. Целепи.

Государственная Академия истории материальной культуры (ГАИМК) в год своего возникновения (1919) поставила задачу составления археологической карты России. ГАИМК в 1927 г. приступила к археологическому обследованию Северо-Запада РСФСР. Возглавил Палеоэтнологический отряд, обследовавший памятники Ленинградской области (охватывавшую по тогдашнему

Подп. и дата	
Взам. инв. №	
Инв. № дубл.	
Подп. и дата	
Инв. № подл.	

Ли	Изм.	№ докум.	Подп.	Дата

ПИР/2022-300-2023-ТО

Лист

13

административно-территориальному делению весь Северо-Запад РСФСР), П. П. Ефименко, его ближайшим помощником был Б. А. Коишевский. В полевом обследовании, в том числе Лужского района принимали участие П.Н. Шульц, Г.П. Гроздилов, Н.Н. Чернягин, Г.Ф. Дебец, А.А. Иессен, Л. Генералова. Несколько позднее в него включились М.И. Артамонов, П.Н. Третьяков, В.И. Равдоникас и ряд местных краеведов и музейных работников. В 1927-1931 гг. было обследовано 214 археологических памятников в пределах современных границ Ленинградской области. В 1931 г. работы Палеоэтнологического отряда были прекращены.

С 1970 г. начался новый этап изучения памятников археологии Ленинградской области. В первой половине 70-х годов стали осуществляться разведочные работы, перешедшие затем в стационарные раскопки. Велись они кафедрой археологии ЛГУ и сотрудниками ЛОИА АН СССР при помощи Ленинградского областного отделения ВООПИК. В полужье исследованиями занимались Г.С. Лебедев, Ю.М. Лесман, Н.И. Платонова.

С 1983 г. работала Ленинградская областная экспедиция ЛОИА АН СССР, которая проводила сплошное обследование памятников археологии области с целью создания её полной археологической карты. В Лужском районе сбором материалов занимались отряды под руководством В.А. Лапшина и Н.И. Платоновой. В 1990 г. В.А. Лапшин издал «Археологическую карту Ленинградской области. Часть I. Западные районы», в которой по Лужскому району были учтены 388 памятников.

В 1988-1990 гг., в целях паспортизации и составления свода памятников по договору с Управлением культуры Леноблисполкома на его средства в Лужском районе работала Северо-Западная историко-археологической экспедицией Ленинградского государственного университета под руководством Е.М. Колпакова. А в 1991 г, под его же руководством, паспортизацией памятников занималась Северо-Западная историко-археологическая экспедиция Инспекции по охране и использованию памятников Ленинградской области.

С 1990-х годов и по настоящее время на Северо-Западе и, в частности, в Лужском районе, активные исследования проводит Северо-Западная археологическая экспедиция Лаборатории археологии, исторической социологии

Инв. № подл.	Подп. и дата	Инв. № дубл.	Взам. инв. №	Подп. и дата	Ли	Изм.	№ докум.	Подп.	Дата	Лист	14

и культурного наследия им. профессора Г.С. Лебедева⁸⁷ НИИКСИ СПбГУ. Сотрудники лаборатории С.Л. Кузьмин, Е.Р. Михайлова, В.Ю. Соболев и др. проводили многолетние раскопки памятников в округе д. Засобье, на Черемнецком озере и др.

Начиная с 2003 г. отрядом Ленинградской областной экспедиции ИИМК РАН под руководством С.А. Семенова, были проведены полевые экспедиции по мониторингу и инвентаризации памятников археологии Лужского района. За четыре экспедиции отрядом было обследовано 246 существующих памятников, из которых 22 памятника выявлены или зафиксированы впервые, еще 6 открытых курганов включены в составы уже известных памятников. С.А. Семенов работает над созданием свода памятников археологии Лужского района, в него включены 566 памятников археологии, существующих и утраченных (около 200) к настоящему времени.

Начиная с 2014 г. памятники Лужского района ежегодно исследуются экспедицией ИИМК РАН под руководством С.А. Васильева и С.В. Семенова в ходе мониторинга памятников археологии Ленинградской области. Работы проводятся с целью актуализации сведений и уточнения границ территорий объектов археологического наследия и включают составление подробной исторической справки обследуемой территории, уточнение локализации, наименований, технического состояния и особенностей памятников, их хронологию, топосъемку, определение и описание границ памятников. В 2015 г. был произведен мониторинг 30 археологических памятников Лужского района, в 2017 – 68 памятников, в 2018 – 33 памятника, в 2020 – 28 памятников (Семенов, Васильев 2019; 2020; 2021).

1.2 Археологические культуры и памятники археологии района обследования

Наиболее ранними памятниками археологии являются стоянки эпохи мезолита – периода, когда началось освоение территории Ленинградской области после отступления ледника. В Лужском районе к этому периоду относятся стоянка Соколок на Соколецком озере (бассейн оз. Самро) к северо-западу от г. Луга. Она

Подп. и дата
Взам. инв. №
Инв. № дубл.
Подп. и дата
Инв. № подл.

Ли	Изм.	№ докум.	Подп.	Дата	ПИР/2022-300-2023-ТО	Лист 15
----	------	----------	-------	------	----------------------	------------

относится к среднему этапу мезолитической культуры Прибалтики — культуры Кунда.

Начало активного заселения исследуемой территории относится к эпохе неолита. Стоянки приурочены к берегам рек и озер. Неолитические стоянки в Лужском р-не найдены на р. Луге, озерах Сяберо, Меревское, Черменецкое, Раковицкое – они датируются ранним, развитым и поздним неолитом (V - III тыс. до н.э.). На стоянках найдены орудия из кремня и сланца, кости и рога, многочисленные отходы производства (отщепы), керамика. В эпоху раннего неолита на территории Лужского района была распространена керамика нарвской культуры. Для памятников развитого-позднего неолита характерна гребенчато-ямочная керамика.

Начало эпохи бронзы на рассматриваемой территории принято связывать с появлением древностей фатьяновской культуры. К ним относятся единичные находки каменных сверленных топоров. На основе синтеза фатьяновской культуры с местными энеолитическими культурами возникли памятники с фатьяноидной керамикой. Керамика этого типа найдена на поселении Сяберская 3 на оз. Сяберо. Керамику рассматриваемого типа можно датировать периодом около 2300-1680 лет до н.э.

Во II тыс. до н. э. на рассматриваемой территории распространяются памятники культуры сетчатой керамики. Данное культурное единство выделено на основе комплекса типологических признаков, одним из основных является наличие сетчатых отпечатков на керамике. Древности культуры сетчатой керамики представлены поселенческими комплексами, погребальные памятники пока не выявлены. Ареал культуры занимает значительную часть лесной зоны Восточной и Северной Европы: от Фенноскандии и Эстонии до Среднего Поволжья. Культура датируется II – началом I тыс. до н.э. В Лужском р-не памятники этой эпохи найдены на р. Сабе, оз. Меревское, Черменецкое и др.

Ранний железный век на территории района практически не изучен.

Раннее средневековье.

Участки сосновых боров на песчаных почвах были освоены в VI-VIII вв. носителями культуры длинных курганов (или псковских длинных курганов),

Инв. № подл.	Подп. и дата	Инв. № дубл.	Взам. инв. №	Подп. и дата	Ли	Изм.	№ докум.	Подп.	Дата	Лист

основу хозяйства которых составляло подсечное земледелие. Эта культура получила свое название от характерных типов погребальных памятников – длинных валообразных насыпей длиной от 10 и более метров, при обычной ширине 5-6 м и высоте 0,5-1,5 м, в которых содержатся сожженные останки умерших. Однако в могильниках этой культуры численно преобладают курганы в плане полусферические насыпи диаметром 6-15 м и высотой до 1 м, также содержащие остатки трупосожжений. Известны могильники, состоящие только из полусферических насыпей. Рядом с курганами могут находиться и грунтовые захоронения без внешних признаков. Указанные памятники располагаются в сосновых борах вдоль дорог или на вершинах дюн. Соответствующие могильникам остатки поселений известны хуже, поскольку нередко они топографически оторваны от первых, располагаясь по берегам водоемов. Поселения культуры длинных курганов открыты на берегах р. Саба, озер Меревское и Поддубское.

В VIII-X вв. края береговых террас среднего течения р. Луга и нижнего течения р. Оредеж было заселено носителями культуры сопок. Культура сопок получила свое название по характерным погребальным памятникам – грандиозным погребальным насыпям, имеющим высоту 3-10 м. Они располагаются обычно на берегах водоемов, там же, где и соответствующие им поселения. Сопки отличаются сложным внутренним устройством. При раскопках внутри насыпей фиксируются различные конструкции, сооруженные из камня: вымостки, кольцевые обкладки вокруг основания и т. п. Для сопок характерен обряд кремации, но встречаются в них и поздние впускные ингумации (трупоположения). Главной характеристикой данной культуры является тип хозяйства, перенесенной из зоны восточно-европейских лесостепей на территорию Северо-Запада и наиболее передовой для того времени. Это было пашенное земледелие с использованием тягловой силы животных и пахотных орудий с железными рабочими частями. По сравнению с культурой длинных курганов были освоены более тяжелые, но и более плодородные почвы.

Одновременное строительству сопок место поселения – городище Надбелье (Надбелье 4), оно было заселено в IX – первой половине X в.

Инв. № подл.	Подп. и дата	Взам. инв. №	Инв. № дубл.	Подп. и дата	Инв. № подл.	Ли	Изм.	№ докум.	Подп.	Дата	Лист	17

В течение XI в. происходит переход к новым типам погребальных памятников. Прежде всего, меняется обряд. Трупосожжение сменяется трупоположением. Этот процесс был обусловлен внутренними социальными процессами, заключавшимися в распаде родовых структур. Кроме того, свою роль играло влияние христианства. Внешний вид погребальных сооружений претерпевает коренные изменения. В XI-XIII вв. на берегах рек и озер появляются многочисленные древнерусские курганные могильники и поселения. В Лужском районе древнерусские курганные могильники могли насчитывать от нескольких единиц до нескольких сотен насыпей полусферической формы, высотой 0,5–1,5 м. Как правило, основания их обложены валунами или окружены ровиками. Покойника ориентировали в сторону загробного мира. В XI – первой половине XIII в. умерших хоронили с погребальным инвентарем в основании насыпи.

В середине XIII в. распространяются погребения в ямах под курганной насыпью, почти без инвентаря. Во второй половине XIII–XV вв., благодаря совершенствованию техники земледелия и росту численности населения, а также изменению климата, осваиваются водоразделы. К этому периоду относятся жальничные и грунтовые могильники. Жальники представляют собой грунтовые могилы с поверхностной каменной обкладкой круглой, овальной или четырехугольной формы. Некоторые жальничные погребения отмечались отдельно поставленными крупными валунами, камнями-стелами в головах и ногах. Встречаются и так называемые «жальничные ряды» с прямоугольной каменной обкладкой длиной от 6 и более метров, иногда разделенные каменными перегородками. Жальники постепенно вытеснили древнерусские курганы. Переход был постепенный. Первоначально, в начале XIII вв. появляются т. н. «курганы-жальники», насыпи которых не превышают кольца валунов и размеров могилы. По мере углубления подкурганных ям насыпи исчезают. Поздние жальники имеют более вытянутые обкладки из каменных плит, поставленных на ребро. Жальничные могилы обычно группируются на окраинах курганных могильников или образуют отдельные кладбища. Погребальный инвентарь представлен немногочисленными украшениями и керамикой. На отдельных

Инв. № подл.	Подп. и дата	Инв. № дубл.	Взам. инв. №	Подп. и дата	Ли	Изм.	№ докум.	Подп.	Дата	Лист	18

входило около 140 деревень и сел: ⁹²Кашицы, Пантелеевичи, Щербина, Борщово-Терехово, Будково, Василковичи, Великое Село, Велешковицы, Ворота, Замостье, Моровино, Поддубье, Почап, Хабалина Гора и др. Будковский погост был самым крупным погостом Водской пятины, в которой насчитывалось 20 погостов. В нём было 608 дворов, 826 человек. Новгородская писцовая книга Водской пятины 1500 года, зафиксировала четыре деревянных храма, существовавших в Будковском погосте.

Село Ворота находилось в месте сужения р. Оредеж, при ее истоке из оз. Антоново. Ворота были вотчиной местных помещиков дворян Сукиных, именно здесь находилась их родовая усадьба. Со временем Ворота стали частью обширного имения, в XVIII веке принадлежавшего Якову Ивановичу Сукину - действительному статскому советнику и первому товарищу Санкт-Петербургского губернатора. В XIX в. усадьба Сукиных вначале перешла к дочери А. Я. Сукина - Анне Александровне, в замужестве - Мавриной. Затем к ее дочери, супруге императорского флигель-адъютанта Б. Г. Глинки-Маврина, затем к их незамужней дочери Вере Борисовне. К началу XX века при Вере Борисовне Глинке-Мавриной усадьба получила известность как одно из дачных мест в окрестностях Луги.

Первоосновой возникновения пос. Оредеж было возникновение одноименной железнодорожной станции. Время постройки железной дороги 1897-1898 гг. Первый поезд пошел через мост, построенный через реку Оредеж в 1903 г.

1.4 Анализ картографического материала

На топокарте второй половины XIX века участок обследования проходит между населенными пунктами от д. Кашицы до д. Загорье, преимущественно по полям и лесопосадкам (рис. 5).

На топокарте 1941 года ситуация не изменилась (рис. 6).

1.5 Объекты культурного наследия ближайшие к участку обследования

Оредеж, сопка. Расположена в 0,6 км к востоку от пос. Оредеж, на пологом северном берегу оз. Лужицкое, на поле. В 1979 г. Ю.М. Лесманом зафиксирована

Подп. и дата
Взам. инв. №
Инв. № дубл.
Подп. и дата
Инв. № подл.

Ли	Изм.	№ докум.	Подп.	Дата

насыпь высотой 2,4 м, диаметром ⁹³ 26 м (Лапшин 1990: № 50). Памятник расположен в 1,6 км на юго-восток от трассы обследования.

Кашицы, курганно-жальничный могильник. Расположен в бывш. д. Кашицы на северной окраине пос. Оредеж. В 1905 г. насчитывал около 30 курганов, окруженных жальничными погребениями с круглыми оградками и каменными крестами. Тогда же были раскопаны 2 кургана, содержавшие безинвентарные трупоположения на материке. В 1927 г. П.Н Шульцем и Г. П. Гроздиловым зафиксировано 22 курганов высотой до 0,7 м, диаметром 5-6 м, с каменными обкладками в основании и 1 жальничное погребение с квадратной оградкой. 6 каменных крестов сохранились у часовни (Лапшин 1990: № 51). Памятник расположен в 0,5 км на юго-запад от трассы обследования.

Ворота 1, курганная группа. Расположена в 1 км к северу от пос. Оредеж, у бывш. имения Ворота, в 0,3 км от оз. Антоновское, на поле. В 1927 г. П.Н Шульцем и Г. П. Гроздиловым отмечено 2 насыпи высотой 1 м, диаметром 6 м (Лапшин 1990: № 52). Памятник расположен в 1 км на северо-запад от трассы обследования.

Ворота 2, курганно-жальничный могильник. Расположен а в 1 км к северу от пос. Оредеж, у бывш. имения Ворота, в 70 м к югу от оз. Антоновское, на восточном склоне холма, занят современным кладбищем. В 1927 г. П.Н Шульцем и Г. П. Гроздиловым отмечено 15 насыпей и 26 жальничных погребений с овальными и прямоугольными оградками. К 1980 г. сохранилось 8 курганных насыпей высотой 0,4-1 м, диаметром 3-5 м с каменными обкладками в основании и 2 жальничных погребения с прямоугольными оградками 2x3 м, обследование Ю.М. Лесмана (Лапшин 1990: № 53). Памятник расположен в 1,4 км на северо-запад от трассы обследования.

Лог 1, курганная группа. Расположена в 0,5 км к западу от д. Борщово (бывш. д. Лог составляет ее юго-западную часть), в 0,4 км к северу от шоссе Оредеж-Вяжище, на поле. В 1905 г. отмечено более 20 курганов, жальничные погребения с круглыми оградками, на одном из них каменный крест. Раскопано 2 кургана с безинвентарными ингумациями на материке. В 1927 г. П.Н Шульцем и Г. П. Гроздиловым отмечено 20 курганов и 17 жальничных погребений с

Подп. и дата
Взам. инв. №
Инв. № дубл.
Подп. и дата
Инв. № подл.

Ли	Изм.	№ докум.	Подп.	Дата
----	------	----------	-------	------

оградками овальной и прямоугольной формы. К 1983 г. сохранились 3 курганные насыпи высотой 0,3-0,4 м, диаметром 6-10 м и несколько жальничных погребений (Лапшин 1990: № 48). Памятник расположен в 0,5 км на северо-запад от трассы обследования.

Лог 2, курганная группа. Расположена в 0,6 км к северо-западу от д. Борщово, в 0,3 км к северу от могильника Лог 1, на левом берегу ручья, впадающего в оз. Антоновское. В 1927 г. П.Н Шульцем и Г. П. Гроздиловым отмечено 14 курганов высотой до 1,3 м, диаметром до 6 м, с каменными обкладками в основании (Лапшин 1990: № 49). Памятник расположен в 0,8 км на северо-запад от трассы обследования.

Борщово, городище. Расположено в 0,15 км к северо-востоку от д. Борщово на высоком южном берегу оз. Антоновское, при впадении ручья. Обследовано Ю.М. Лесманом в 1980 г. Площадка 100x40 м, склон с напольной стороны эскарпирован, валов нет, культурный слой не выявлен (Лапшин 1990: № 47). Памятник расположен в 0,4 км на северо-запад от трассы обследования.

Борщово-Ерышево 1, курганно-жальничный могильник. Расположен у бывш. д. Ерышево, в 0,1 км к востоку от д. Борщово, в 0,3 км к югу от оз. Антоновское, на поле. В 1927 г. П.Н Шульцем и Г. П. Гроздиловым отмечено 28 курганов и 3 жальничных погребения с прямоугольными и округлой оградкой. В 1905 г. в могильниках у д. Ерышево было раскопано 11 курганов, при погребениях в трех из них найдены западноевропейские монеты чеканки 973-982, 1002-1024 и 1031-1051 гг. В 1908 г. раскопано еще 9 курганов (Лапшин 1990: № 42). Памятник расположен в 0,2 км на северо-запад от трассы обследования.

Борщово-Ерышево 2, курганно-жальничный могильник. Расположен в 0,2 км к востоку от д. Борщово, в 90 м от могильника Борщово-Ерышево 1, в 0,3 км к югу от оз. Антоновское, на поле. В 1927 г. П.Н Шульцем и Г. П. Гроздиловым отмечено 24 кургана высотой 0,5-1,3 м, с каменными обкладками в основании и 28 жальничных погребений с обкладками круглой, овальной и прямоугольной формы (Лапшин 1990: № 43). Памятник расположен в 0,2 км на северо-запад от трассы обследования.

Подп. и дата
Взам. инв. №
Инв. № дубл.
Подп. и дата
Инв. № подл.

Ли	Изм.	№ докум.	Подп.	Дата

Борщово-Ерышево 3, курганная группа. Расположена в 0,5 км к востоку от д. Борщово, в 0,3 км к югу от оз. Антоновское, на поле у дороги. В 1927 г. П.Н Шульцем и Г. П. Гроздиловым отмечено 6 курганов высотой до 1,3 м, диаметром до 9 м с каменными обкладками в основании (Лапшин 1990: № 44). Памятник расположен в 0,3 км на северо-запад от трассы обследования.

Борщово-Ерышево 4, курганная группа. Расположена в 0,75 км к востоку от д. Борщово, в 0,4 км к югу от оз. Антоновское, на поле у дороги. В 1927 г. П.Н Шульцем и Г. П. Гроздиловым отмечено 5 курганов высотой до 1,5 м, диаметром до 11 м с каменными обкладками в основании (Лапшин 1990: № 45). Памятник расположен в 0,17 км на северо-запад от трассы обследования.

Борщово-Ерышево 5, курганная группа. Расположена в 1,1 км к северо-востоку от д. Борщово, в 60 м к северу от шоссе Оредеж-Вяжище, на высоком коренном берегу оз. Антоновское, на правом берегу впадающего в него ручья. Обследовалась в 1927 П.Н Шульцем и Г. П. Гроздиловым и в 1980 г. Ю.М. Лесманом. Состоит из 8 курганов высотой 0,2-1,1 м, диаметром до 4-7 м с каменными обкладками в основании (Лапшин 1990: № 46). Памятник расположен в 0,17 км на северо-запад от трассы обследования.

Бутково 1, курганная группа. Расположена в 0,6 км к юго-западу от д. Бутково, в 0,15 км к югу от оз. Антоновское, на поле. В 1927 г. П. Шульц и Г. П. Гроздиловым отмечено 10 курганов. К 1980 г. сохранилась 1 насыпь высотой 0,8 м, диаметром до 10 м, обследование Ю.М. Лесмана (Лапшин 1990: № 40). Памятник расположен в 0,3 км на север от трассы обследования.

Бутково 2, курган. Расположен в 0,2 км к северо-востоку от д. Бутково, в поле (Лапшин 1990: № 41). Памятник расположен в 1,7 км на север от трассы обследования.

Надбелье 1, сопка. Расположена в южной части д. Надбелье на левом берегу р. Белая. Обследовалась в 1927 г. П.Н Шульцем и Г. П. Гроздиловым, в 1979 г. Ю.М. Лесманом, в 2020 г. С.А. Семеновым и С.А. Васильевым. Насыпь конической формы с уплощенной вершиной высотой 5 м, диаметром 24 м с каменной обкладкой в основании (Лапшин 1990: № 36; Семенов, Васильев 2021: 107). Памятник расположен в 0,7 км на запад от трассы обследования.

Инв. № подл.	Подп. и дата	Взам. инв. №	Инв. № дубл.	Инв. № подл.	Подп. и дата	Ли	Изм.	№ докум.	Подп.	Дата	ПИР/2022-300-2023-ТО	Лист
												23

Надбелье 2, курганная группа. Расположена в южной части д. Надбелье на левом берегу р. Белая, в 0,1 км к западу от сопки Надбелье 1. Обследовалась в 1927 г. П.Н Шульцем и Г. П. Гроздиловым, в 1979 г. Ю.М. Лесманом, в 2020 г. С.А. Семеновым и С.А. Васильевым. В 1927 г. отмечено 16 курганов. К 1979 г. сохранилось 5 насыпей высотой 0,3-0,5 м, диаметром 3-4 м с каменными обкладками в основании (Лапшин 1990: № 37; Семенов, Васильев 2021: 107-109). Памятник расположен в 0,9 км на запад от трассы обследования.

Надбелье 3, курганно-жальничный могильник. Расположен на южной окраине д. Надбелье, в 50 м к югу от автодороги Оредеж-Ям-Тесово, в 0,4 км к западу от левого берега р. Белая, в 0,6 км к юго-западу от могильника Надбелье 2, на пологом холме. В 1980 г. Ю.М. Лесманом зафиксировано 53 насыпи высотой 0,3-0,6 м, диаметром 4-8 м с каменными обкладками в основании. В 2020 г С.А. Семеновым и С.А. Васильевым зафиксировано 2 насыпи и жальничный ряд (Лапшин 1990: № 38; Семенов, Васильев 2021: 109-110). Памятник расположен в 0,9 км на юго-запад от трассы обследования

Надбелье 4, городище. Расположено в 1,5 км к востоку от д. Надбелье, на высоком мысу коренного берега р. Оредеж при впадении р. Моровинка. Обследовалась в 1927 г. П.Н Шульцем и Г. П. Гроздиловым, в 1980 г. Ю.М. Лесманом, в 2020 г. С.А. Семеновым и С.А. Васильевым. Площадка городища подпрямоугольной формы 90x75 м. С запада укреплено рвом и подрезкой склона, по периметру – валом высотой 1 м. Культурный слой до 0,6 м (Лапшин 1990: № 39). В 1995-2000 гг. на городище производил раскопки С.Л. Кузьмин, раскопано более 600 кв. м. Открыты жилые постройки и хозяйственные сооружения, в том числе железоделательное производство. Прорезка вала выявила наличие решетчатых деревянных конструкций и несколько этапов сооружения. Собрана значительная вещевая коллекция, лепная керамика. Памятник датируется 9 – первой половиной 10 вв. (Семенов, Васильев 2021: 105-107). Памятник расположен в 0,7 км на северо-запад от трассы обследования.

Моровино 1, группа сопки. Расположена в 0,5 км к востоку от д. Моровино, в 0,4 км к югу от р. Оредеж, на высоком коренном его берегу. В 1979 г. Ю.М. Лесманом зафиксировано 2 насыпи высотой 1,2 и 3 м, диаметром 20 м с

Инв. № подл.	Подп. и дата								
	Взам. инв. №								
	Инв. № дубл.								
	Подп. и дата								
	Инв. № подл.								
Ли	Изм.	№ докум.	Подп.	Дата	ПИР/2022-300-2023-ТО				Лист
									24

каменными обкладками в основании (Лапшин 1990: № 34)⁹⁷. Памятник расположен в 0,4 км на северо-запад от трассы обследования.

Моровино 2, курганно-жальничный могильник. Расположен в южной части д. Моровино, на Малой ул., в 0,3 км к югу от р. Ордеж. В 1979 г. Ю.М. Лесманом зафиксирована 1 насыпь высотой 1,1 м, диаметром 10 м с каменной обкладкой в основании и 9 жальничных погребений с кольцевыми оградками диаметром 3-6 м (Лапшин 1990: № 35). Памятник расположен в 0,4 км на северо-запад от трассы обследования.

Ям-Тесово, городище. Расположено на северо-западной окраине д. Ям-Тесово, на мысу коренного берега р. Тесовая. Обследовано в 1979 г. Ю.М. Лесманом, в 2020 г. С.А. Семеновым и С.А. Васильевым. В 1980 г. Ю.М. Лесманом произведены разведочные раскопки. Площадка городища овальной формы 80x20 м. С напольной стороны укреплено валом высотой 1 м и глубиной до 1,5 м. Высота над поймой реки 16 м. Культурный слой до 0,6 м, найдены лепная и древнерусская керамика (Лапшин 1990: № 28; Семенов, Васильев 2021: 111-113). Памятник расположен в 0,7 км на северо-запад от трассы обследования.

Заслуховье, сопка. Расположена в центральной части д. Заслуховье, в 0,25 км к юго-востоку от оз. Тесовское. В 1979 г. Ю.М. Лесманом зафиксирована насыпь высотой 2,7 м, диаметром 17 м (Лапшин 1990: № 27). Памятник расположен в 0,5 км на северо-запад от трассы обследования.

Пристань 1, группа сопок. Расположена на северо-восточной оконечности д. Пристань, на высоком коренном берегу оз. Тесовское. В 1979 г. Ю.М. Лесманом зафиксировано 3 насыпи высотой 1,8-4,2 м, диаметром 16-23 м (Лапшин 1990: № 24). Памятник расположен в 0,2 км на северо-запад от трассы обследования.

Пристань 2, сопка. Расположена в центральной части д. Пристань, на высоком коренном берегу оз. Тесовское. В 1979 г. Ю.М. Лесманом зафиксирована насыпь высотой 5,5 м, диаметром 32 м (Лапшин 1990: № 25). Памятник расположен в 0,3 км на северо-запад от трассы обследования.

Пристань 3, сопка. Расположена в 0,3 км к югу от д. Пристань, в 0,5 км к югу от берега оз. Тесовское, в поле. В 1979 г. Ю.М. Лесманом зафиксирована

Подп. и дата
Взам. инв. №
Инв. № дубл.
Подп. и дата
Инв. № подл.

Ли	Изм.	№ докум.	Подп.	Дата
----	------	----------	-------	------

насыпь высотой 4 м, диаметром 23 м⁹⁸ (Лапшин 1990: № 26). Памятник расположен в 0,18 км на северо-запад от трассы обследования.

Вяжищи, сопка. Расположена в 0,5 км к юго-западу от д. Вяжище, в 0,15 км от склона коренного берега р. Тесовая, в 0,4 км к юго-юго-востоку от Клементовского погоста. В 1979 г. Ю.М. Лесманом зафиксирована насыпь высотой 3,8 м, диаметром 14 м (Лапшин 1990: № 21). Памятник расположен в 0,3 км на северо-запад от трассы обследования.

Заполье 1 (Климентовский погост). Курганный могильник в 0,2 км к северо-западу от д. Заполье, у впадения р. Рыденка в р. Тесовая, на высоком коренном берегу, к северо-востоку от ц. Св. Климента, частично на кладбище. В 1878 г. было отмечено 12 насыпей высотой 2-3,5 м, диаметром 6-14 м и раскопан один из курганов, в верхней его части найдены несколько труположений и ганзейская монета. В 1979 г. Ю.М. Лесманом зафиксировано 12 насыпей высотой 0,3-2 м, диаметром 6-10 м. В 2018 г при инвентаризации С.А. Семеновым и С.А. Васильевым зафиксировано 13 насыпей – 12 круглых и 1 удлиненная (Лапшин 1990: № 22; Семенов, Васильев 2019: 115-116). Памятник расположен в 0,6 км на север от трассы обследования.

Заполье 2, селище. Расположено в 0,25 км к западу от д. Заполье, на высоком мысу коренного берега, образованном р. Рыденка, впадающей в р. Тесовая. Обследовано в 1979 г. Ю.М. Лесманом. Размеры сохранившейся части 75x60 м, слой 0,2-0,6 м, 11-13 вв. В 1998-2001 гг. здесь проводились раскопки под руководством А.А. Селина, раскопано 420 кв. м. Раскопки показали, что поселение возникло в 10-11 вв. Поселение было соотнесено с тесовским погостом древнерусского времени. Осмотрено в 2018 г при инвентаризации С.А. Семеновым и С.А. Васильевым (Лапшин 1990: № 23; Семенов, Васильев 2019: 116-119). Памятник расположен в 0,5 км на север от трассы обследования.

1.6 Выводы по разделу

Таким образом, на основании анализа картографического материала, архивных и литературных источников, были сделаны следующие выводы:

Инв. № подл.	Подп. и дата	Инв. № дубл.	Взам. инв. №	Подп. и дата	Ли	Изм.	№ докум.	Подп.	Дата	ПИР/2022-300-2023-ТО	Лист
											26

- В ходе архивно-библиографических исследований установлено, что непосредственно на территории исследуемого участка объекты археологического наследия ранее не фиксировались.
- Трасса проходит вдоль левого берега реки Оредеж в ее среднем течении.
- Данная местность хорошо изучена археологически, рядом с трассой расположено 28 памятников. Среди них три городища, селище и погребальные памятники: сопки, курганы, курганно-жальничные могильники.
- Наиболее близко к трассе обследования – на расстоянии 170-180 м от нее расположены курганы Борщево-Ерышево 4, 5, сопки Пристань 1, 3.
- Известные памятники археологического наследия расположены на удалении от участка обследования и проектируемым строительством не затрагиваются.

Инв. № подл.	Подп. и дата				
	Взам. инв. №				
Инв. № дубл.	Подп. и дата				
	Инв. № подл.				
<p style="text-align: center;">ПИР/2022-300-2023-ТО</p>					Лист
					27
Ли	Изм.	№ докум.	Подп.	Дата	

2. ФИЗИКО-ГЕОГРАФИЧЕСКАЯ ХАРАКТЕРИСТИКА РАЙОНА РАБОТ¹⁰⁰

Лужский район основан в сентябре 1927 года. Исторически ему предшествовал Лужский уезд, образованный в 1781 году.

В состав района входят 14 муниципальных образований – 2 городских и 12 сельских поселений, из них: Лужское и Толмачевское - городские; Володарское, Волошовское, Дзержинское, Заклинское, Мшинское, Оредежское, Осьминское, Ретюнское, Серебрянское, Скребловское, Торковичское и Ям-Тесовское - сельские поселения.

Район расположен в южной части Ленинградской области. На севере граничит с Гатчинским, на востоке с Тосненским, на западе со Сланцевским, на северо-западе с Волосовским муниципальными районами Ленинградской области, на юго-востоке – Новгородской областью, на юге – с Псковской областью.

Площадь района – 597037 га. В том числе земли сельскохозяйственного назначения - 224647 га, из них сельскохозяйственные угодья - 83734 га. Леса расположены на 235466 га, земли промышленности, транспорта, связи радиовещания, телевидения, информатики, энергетики, обороны и иного назначения занимают 104901 га.

Город Луга является крупным транспортным узлом, связывающей крупнейшие регионы: российский северо-западный, украинско-белорусский, страны Балтии.

Площадь города составляет 20764 га. Численность постоянного населения на 1 января 2022 года — 33 295 человек, крупнейший населённый пункт Лужского муниципального района.

Рельеф

Холмисто-равнинный рельеф местности, характерный для Лужского района, возник примерно 25 тысяч лет назад, в период последнего, так называемого Валдайского, оледенения, когда массы льда спускались с гор Скандинавского полуострова. Движение и таяние льда шли при различных климатических условиях. На своем пути мощный ледник захватывал те

Подп. и дата
Взам. инв. №
Инв. № дубл.
Подп. и дата
Инв. № подл.

Ли	Изм.	№ докум.	Подп.	Дата
----	------	----------	-------	------

ПИР/2022-300-2023-ТО

Лист

28

каменистые породы, на которых лежал, перетирал их, переносил в другое место. По краям ледника образовывались возвышенности в виде холмов и длинных гряд. А на месте таяния льда, в низинах, создались ледниковые водоемы. Так, например, возле деревни Турово имеется богатая торфом низина, ограниченная песчаной грядой высотой 10-15 метров и длиной 2-3 километра. Невдалеке расположены Нелайское, Туровское и Заклинское озера. Довольно часто можно встретить здесь насыпи песка с гравием, похожие на полотно железной дороги. Это бзы. Но наиболее характерными формами ледникового рельефа являются круглые холмы-камь.

Наибольшие высоты в районе - Гнильско-Шильцевские (155 метров над уровнем моря) и Липовая гора (140 метров).

Климат

Климат Луги умеренно-континентальный. Поступление солнечного тепла на протяжении года неравномерное, что обусловлено большими изменениями высоты стояния солнца над горизонтом и продолжительности дня. Среднегодовая температура воздуха составляет + 5,7 градуса. Средняя июльская температура + 17,9 градуса, средняя январская - 6,7 градуса. Абсолютный минимум температуры -39 градусов, абсолютный максимум +39 градусов. Среднегодовое количество осадков - 594 мм. Осадки в течение года выпадают неравномерно, большая их часть выпадает в теплый период и преимущественно в летний сезон. Наибольшее количество осадков, 20 - 24 мм, обычно приходится на июль. Однако в зимние месяцы (декабрь - март) их выпадает лишь 100 мм. Почва промерзает на глубину от 6 до 78 см.

В Луге преобладают западные и юго-западные ветры. Они дуют преимущественно в холодное время года. С мая по сентябрь направление ветров меняется на южное и юго-восточное. Средние месячные скорости ветра летом составляют 2,5 - 3,5 м/с. Относительная влажность воздуха осенью - 68-87 процентов.

В Лужском районе умеренно влажный климат. В летние месяцы относительная влажность воздуха составляет примерно 60 процентов. Наиболее дождливым бывает август, когда количество осадков достигает 81 сантиметра. Но

Инв. № подл.	Подп. и дата	Инв. № дубл.	Взам. инв. №	Подп. и дата	Ли	Изм.	№ докум.	Подп.	Дата	Лист	29

благодаря высокой температуре воздуха, кратковременности дождей и песчаной почве влага долго не задерживается.

Наибольшая влажность воздуха наблюдается в ночные и утренние часы у водоемов, а наименьшая - в 2-3 часа дня.

Известно, что на климатические условия того или иного района оказывает влияние солнечная радиация. С марта по октябрь в Лужском районе ясная погода преобладает над пасмурной. Среднегодовая продолжительность солнечного сияния 1746 часов (в Ленинградской курортной зоне 1628 часов, в Кисловодске - около 2000 часов).

Климат района обуславливают массы воздуха, поступающие со стороны Атлантического океана, районов Арктики и юго-востока Европейской части страны. В Луге и окрестностях преобладают западные и юго-западные ветры. Они дуют преимущественно в холодное время года. С мая по сентябрь направление ветров меняется на южное и юго-восточное. Всего за год набирается в среднем 13-14 дней, когда ветры достигают пятнадцати метров в секунду (в основном - в сентябре, декабре и январе).

Первая половина зимы бывает сравнительно мягкая. Средняя температура декабря составляет 6 градусов мороза, а число дней с оттепелью достигает десяти.

Наиболее холодными месяцами надо считать январь и февраль со средней температурой 8 градусов ниже нуля.

Первый снег обыкновенно выпадает в первой декаде ноября, но через 2-3 дня тает. Самый высокий снежный покров бывает в конце февраля и начале марта.

Продолжительность безморозного периода в году - 135 дней; средняя дата наступления первого мороза - 27 сентября и последнего - 12 мая.

Среднегодовое количество осадков - 594 миллиметра. Однако в зимние месяцы (декабрь - март) их выпадает лишь 100 миллиметров. Почва промерзает на глубину от 6 до 78 сантиметров.

Весна в районе начинается сравнительно рано. Среднесуточная температура в начале апреля переходит от минусовой к плюсовой. К середине месяца окончательно сходит снежный покров.

Подп. и дата
Взам. инв. №
Инв. № дубл.
Подп. и дата
Инв. № подл.

Ли	Изм.	№ докум.	Подп.	Дата
----	------	----------	-------	------

ПИР/2022-300-2023-ТО

Лист

30

Температурный режим в весенний период неустойчив. В мае и даже в июне бывают холодные ночи с заморозками. Такое изменение погоды объясняется вторжением арктических масс воздуха.

Самый теплый месяц в году - июль; средняя температура его +17,4°. Прохождение масс тропического воздуха повышает иногда температуру в полдень до 30-33 градусов. Вторая половина лета влажная. В это время выпадает много осадков - до 224 миллиметров.

Температурный режим в сентябре такой же, как и в мае, только изменение его идет в обратном порядке - от тепла к холоду. Первая половина этого месяца фактически является продолжением лета. В это время наступают теплые, ясные и сухие дни, так называемое "бабье лето", которое продолжается до двух недель. Относительная влажность воздуха осенью - 68-87 процентов.

На погоду влияет также пересеченный рельеф местности. На возвышенных местах, например, выпадает больше осадков, а в лесах дольше задерживается снег.

Гидрогеологические и гидрологические условия

В лужском районе всего около 250 рек и речек.

р. Луга (финск. Laukaanjoki, водск. Laugaz) считается самой длинной рекой в Ленобласти, пересекающей ее с юго-востока на северо-запад. Длина Луги - 353 км. Ширина - 15-25 м. площадь бассейна 13,2 тысячи км². Река берет начало в южной части Нетельских болот, (примерно 40 км от Новгорода) и впадает в Лужскую губу Финского залива. Глубина Луги непостоянна из-за наносов и изменчивости ложа, скорость течения в среднем 0,15-0,25 м в секунду.

Питание смешанное, с преобладанием снегового. Замерзает в начале декабря, вскрывается в начале апреля. Судоходна на отдельных участках (173 км). По берегам – хвойные и смешанные леса, в районе селений – поля. В верхнем течении Луга протекает в низких, порой заболоченных берегах.

Для среднего и нижнего течения характерен холмисто-равнинный рельеф. На Луге находится Кингисеппская ГЭС, города Луга, Кингисепп. Наиболее крупные притоки Луги в пределах района: Оредеж, Саба, Ящера, Кемка.

Инд. № подл.	Подп. и дата
Инд. № дубл.	Взам. инв. №
Подп. и дата	
Инд. № подл.	

Ли	Изм.	№ докум.	Подп.	Дата

р. Оредеж - правый приток ¹⁰⁴ Луги, длина 192 км. В верхнем течении реки в 1948 году был построен каскад гидроэлектростанций: Даймищенская, Рождественская, Сиверская, Белогорская.

Оредеж берёт начало в прудах у деревни Донцо, называемых Кюрлевский Карьер. Недалеко от впадения в Лугу, в 3 км от правого берега Оредежа, находятся одноимённые посёлок и железнодорожная станция. Впадает в реку Лугу около пос. Плоское.

р. Ящера - правый приток реки Луги. Небольшая извилистая река, берет начало с Мшинских болот. Длина реки - 78 км.

Ящера, правый приток Луги, образуется от слияния двух речек-Сосновки и Камчатки. В верховье река очень извилистая, берега низкие, заросшие ивняком и осиной. В среднем и нижнем течении Ящера быстро течет в красивых крутых берегах с многочисленными выходами коренных пород - девонских песчаников, образующих песчаные обрывы на левом берегу реки. Высота обрывов примерно в пределах 10-30 м.

р. Саба является левый притоком Луги. Вытекает из Красногорского озера. Длина реки - 90 км. Изначально она выглядит как маленькая речка, но вскоре за счет многочисленных притоков становится более полноводной. В верховье до д. Элемно река протекает в низких болотистых берегах, поросших кустами и лиственным лесом, а от Элемно до устья левого притока Сабицы выходит из леса и течет по заболоченной равнине. Дно реки песчаное, попадаются валуны. Встречаются небольшие шиверы и перекаты.

р. Вревка - небольшая река, впадающая в реку Лугу и вытекающая из озера Толони.

р. Быстрица соединяет озеро Врево с Черемнецким. На этой реке установлена гидроэлектростанция.

р. Рапотка соединяет Черемнецкое озеро с озером Толони.

р. Обла. Берет начало из озера Омчино и впадает в реку Вревку. Длина реки - 35 км

р. Наплотинка считается самой маленькой рекой Луги и напоминает ручей. Берет начало из болот и впадает в реку Лугу.

Подп. и дата
Взам. инв. №
Инв. № дубл.
Подп. и дата
Инв. № подл.

Ли	Изм.	№ докум.	Подп.	Дата
----	------	----------	-------	------

ПИР/2022-300-2023-ТО

Лист

32

Наиболее крупные озера Лужского района: Черемнецкое, Врево, Самро, Сяберское, Раковичское, Меревское, Калищенское, Нелайское.

Площадь, занятая озерами и реками, составляет 21 тысячу гектаров. В центре района расположен один из красивейших водных бассейнов - Черемнецкое озеро.

Черемнецкое озеро, площадью 15,5 квадратных километра при наибольшей ширине 1900 метров, имеет вытянутую форму с севера на юг. Наибольшая глубина его 32 метра. Понижение дна идет в восточном направлении.

По многолетним наблюдениям, температура воды на Черемнецком и Самровском озерах, в реках Луге, Оредеже и Сабе с мая по август поднимается с 8-10 градусов до 17-18 градусов. Но с увеличением глубины температура воды резко падает.

Низкую температуру воды на глубине создают ключи, которые бьют со дна озер. Эти ключи в основном и пополняют запасы воды. Черемнецкое озеро - проточное, в южной части в него впадают речка Кукса (теперь небольшой, ручеек), вытекающая из озера Борковского, и речка Быстрица, длиной около шести километров, соединяющая Черемнецкое озеро с Вревским.

На севере из Черемнецкого озера вытекает речка Рапотка, впадающая в озеро Толони и через реку Врёвку соединяющаяся с рекой Лугой. Озеро Толони небольшое, его длина 4 километра, ширина около двухсот метров, наибольшая глубина 5-6 метров.

Весеннее половодье в реках Лужского районов обычно наступает во второй декаде апреля и характеризуется резким подъемом вод. Амплитуда колебания воды в реке Луге в этот период составляет от 2,7 до 7,1 метра. В период высоких отметок паводка воды реки Луги устремляются в реку Врёвку (приток Луги), и Врёвка течет в обратном направлении. Паводковый спад проходит медленно - до 20-30 суток.

Весеннее вскрытие озер примерно на две недели позже вскрытия рек, а замерзают озера на 7-10 дней раньше, чем реки.

Инв. № подл.	Подп. и дата					Лист	
	Взам. инв. №						
	Инв. № дубл.						
	Подп. и дата						
	Инв. № подл.						
Ли	Изм.	№ докум.	Подп.	Дата	ПИР/2022-300-2023-ТО		33

Грунтовые воды не вскрыты. В неблагоприятный период (весеннего снеготаяния, осенних затяжных дождей) возможно развитие верховодки, приуроченной к насыпному грунту и почвенно-растительному слою.

Режим грунтовых вод в естественных и слабонарушенных условиях определяется, как правило, сезонными климатическими изменениями.

Почвенный и растительный покров

В районе преобладают дерново-подзолистые, среднеподзолистые и слабоподзолистые почвы.

Лужский район относится к подзоне смешанных лесов южной части тайги. Более половины территории занято лесами, 15 процентов — болотами и около четырех процентов занимают водоемы. На западе района преобладают сосновые массивы с примесью березы. В восточном же направлении — от деревни Сабицы до Волошова — ландшафты сухих сосновых лишайниковых боров и черноольховых болот. В среднем течении реки Луги, в районе деревни Железо, растут ценные в ботаническом отношении породы хвойных и лиственных деревьев. В западной части Лужского района и окрестностях Луги сохранились коренные сосновые леса.

Инв. № подл.	Подп. и дата					Лист
	Взам. инв. №					
Инв. № дубл.	Подп. и дата					34
	Инв. № подл.					
Ли	Изм.	№ докум.	Подп.	Дата	ПИР/2022-300-2023-ТО	

3. МЕТОДИКА ПОЛЕВЫХ ИССЛЕДОВАНИЙ¹⁰⁷

В рамках работ по проведению историко-культурного научного археологического обследования (разведки) с целью проведения государственной историко-культурной экспертизы земельного участка, расположенного по адресу «Межпоселковый газопровод до п. Оредеж – д. Борщово – д. Ям-Тесово – п. Приозерный Лужского района Ленинградской области», проводилось визуальное обследование объекта и закладка археологических шурфов.

Полевые археологические исследования проводились в соответствии с методическими указаниями и требованиями «Положения о порядке проведения археологических полевых работ и составления научной отчетной документации», утвержденного постановлением Бюро Отделения историко-филологических наук Российской академии наук №15 от 12 апреля 2023 г.

Основная задача проведения археологических исследований на площади планируемого строительства и окружающей территории заключалась в выявлении и фиксации археологических (исторических) памятников, культурных слоев, конструкций и сооружений, сборе и исследовании археологического материала.

Полевые работы включали в себя:

- визуальный осмотр указанной в договоре территории, поиск подъемного материала;
- описание исследуемой территории и ее фотофиксация;
- разбивку археологических шурфов;
- привязка археологических шурфов к ситуационному плану исследуемой территории;
- выборку культурных напластований из шурфов по слоям;
- выявление и изучение археологического материала по слоям;
- фотофиксацию процесса работ;
- фотофиксацию стенок и планиграфии шурфов;
- описание ландшафтной характеристики обнаруженных объектов и фиксацию их современного состояния;
- ведение полевой документации;

Подп. и дата
Взам. инв. №
Инв. № дубл.
Подп. и дата
Инв. № подл.

Ли	Изм.	№ докум.	Подп.	Дата
----	------	----------	-------	------

ПИР/2022-300-2023-ТО

Лист

35

- рекультивацию шурфов.

Применялся стандартный набор методов, используемых при археологических разведках: предварительные архивно-библиографические изыскания, визуальный осмотр местности, осмотр обнажений культурного слоя, поиск подъемного материала, шурфовка.

Натурные полевые исследования проводились в виде осуществления пеших маршрутов на территории участка обследования. Маршруты осуществлялись на всем протяжении пешим порядком. В качестве осевой линии использовались границы проектируемого объекта, предоставленные заказчиком. Все участки детально фиксировались (фото, описание, привязка к карте). При прохождении маршрутов с целью обнаружения выходов культурного слоя и артефактов осматривались встречающиеся обнажения грунта естественного и антропогенного происхождения.

На перспективных для обнаружения памятников археологии участках производилась закладка шурфов, ориентированных по сторонам света, направленных на поиск культурного слоя и древних артефактов. Количество и места расположения шурфов были обусловлены геоморфологическим состоянием местности и степенью освоенности обследуемой территории, и определялось с таким расчетом, чтобы обеспечить полное выявление и определение границ всех объектов археологического наследия, попадающих в пределы обследуемых земельного участка, с учетом историко-библиографических изысканий и существующих методических рекомендаций 1 шурф на 1 км. Всего в границах обследования для выявления объектов археологического наследия было заложено 96 шурфов размерами 1x1 м и 2x2 м, общей площадью 105 кв. м.

Разборка грунта в процессе шурфовки производилась вручную по стратиграфическим слоям с разнородными культурными прослойками и соответствующим им общим планиграфическим горизонтам фиксации. Для выявления структуры плотных поверхностей и удаления грунта в стесненных условиях при расчистке использовались щетки, кисти и совки. Глубина шурфов включала всю толщу напластований, осуществлялась контрольная прокопка верхней части археологически стерильного слоя, подстилающего почвенный

Инв. № подл.	Подп. и дата	Инв. № дубл.	Взам. инв. №	Подп. и дата	Ли	Изм.	№ докум.	Подп.	Дата	Лист	36

горизонт (материка). Проводилась полная фотографическая фиксация обнаруженных объектов, а также всего процесса шурфовочных работ. Все шурфы по окончании работ были засыпаны, почвенное и дерновое покрытие восстановлено.

Все разведочные шурфы документировались, в том числе фотографически, и фиксировались дневниковыми записями. При фиксации находок и объектов в культурном слое, вычерчивании планов горизонтов съятия, профилей бортов шурфов и разрезов использовалась разработанная в ИИМК РАН в 2010 г. методика электронной фиксации и совмещённый с ней программный комплекс. Чертежи планов и стратиграфических профилей были выполнены при помощи системы автоматизированного проектирования и черчения (САПР) с использованием методов фотограмметрии. Все высотные отметки на планах и разрезах представлены в Балтийской системе высот (далее БС).

Для картирования рекогносцировочных шурфов, выявленных объектов и общевидовых фотографий ландшафтной ситуации использованы имеющиеся в распоряжении экспедиции растровые карты масштаба 1:50000 и 1:100000 в формате JPG, а также топографический план масштаба 1:500 в формате DWG, предоставленный заказчиком. Привязка шурфа на участке землеотвода к системе мировых координат произведена с помощью портативных приборов глобального позиционирования Garmin MONTANA. Географические координаты (широта, долгота), определенные в зависимости от внешних условий приема с точностью 5-20 м, даются в формате градусы-минуты-секунды (WGS-84) и с помощью встроенных в геоинформационную систему QGIS программных алгоритмов переведены в местную систему координат МСК-47 зона 1.

Основные этапы работ фиксировались с помощью цифровых фотоаппаратов с разрешением не менее 5 Мрх. Для указания масштаба и ориентации по сторонам света при фотографировании использовался набор телескопических реек длиной 4 м с сантиметровыми делениями, двухцветная стрелка «север».

Подп. и дата
Взам. инв. №
Инв. № дубл.
Подп. и дата
Инв. № подл.

Ли	Изм.	№ докум.	Подп.	Дата

ПИР/2022-300-2023-ТО

Лист

37

4. ПОЛЕВЫЕ ИССЛЕДОВАНИЯ

Земельный участок, расположенный по адресу «Межпоселковый газопровод до п. Оредеж – д. Борщово – д. Ям-Тесово – п. Приозерный Лужского района Ленинградской области», расположен в восточной части Лужского района Ленинградской области (рис. 1-6).

Общая протяженность участка обследования составила 27 км.

4.1 Общее описание трассы обследования

Западная оконечность трассы расположена на восточной окраине пос. Оредеж, около бывшей д. Кашицы. Здесь трасса проектируемого газопровода проходит параллельно автодороге 41А-004 «Любань - Оредеж - Луга» к югу от нее на расстоянии 0,1-0,3 км.

До д. Борщово трасса проходит по краю пахотного поля вдоль лесополосы (рис. 7-10) на высотных отметках 65-70 м БС. К северу от данного участка трассы располагаются курганные могильники Лог 1, 2, крайние курганы которых могли быть расположены к югу от автодороги. Для проверки наличия распаханых курганов на участке трассы до д. Борщово были заложены шурфы 1-21.

Далее трасса проектируемого газопровода огибает д. Борщово с юга и проходит на юго-восток вдоль автодороги 41А-004, к югу от нее по краю пахотного поля. На данном участке к северу от автодороги расположены несохранившиеся курганные могильники Борщово-Ерышево 1-5. Для поиска возможных распаханых курганных насыпей на данном участке трассы были заложены шурфы 22-45.

Шурфы 33-45 расположены в границах проектируемой трассы между д. Борщово и д. Бутково на пахотных полях вдоль автомобильной дороги.

Далее шурфы были сделаны на участке трассы проектируемого газа между д. Борщово и д. Бутково. Трасса тянется по пахотным полям вдоль автомобильной дороги (рис. 175-176).

Ив. № подл.	Подп. и дата	Ив. № дубл.	Взам. инв. №	Подп. и дата	Ли	Изм.	№ докум.	Подп.	Дата	Лист	38

Перед д. Бутково трасса проектируемого газопровода поворачивает на восток и проходит по заболоченному лесу около 4,5 км (рис. 193, 194) и далее пересекает р. Белая. Р. Белая является протокой, соединяющей оз. Белое и р. Оредеж. Река протекает по заболоченной местности и не имеет выраженных террасовых уровней. Ширина реки в месте пересечения с трассой проектируемого газопровода составляет около 1 м (рис. 195, 196).

Далее трасса поворачивает на север и проходит по зарастающим полям вдалеке от водных источников до автодороги 41А-004 (рис. 198-200). После, трасса проходит на северо-восток вдоль автодороги, между деревнями Надбелье и Моровино пересекая пересыхающий ручей Моровка – приток р. Оредеж. На берегах ручья заложены шурфы 46-49.

Далее трасса проходит по возделываемым и частично по зарастающим полям вдоль автодороги 41А-004 на удалении около 0,4 км от р. Оредеж до д. Ямтесово, где были заложены шурфы 50-71(рис. 217-218).

Шурфы 55-65 расположены на правом берегу реки Слухва.

К западу от д. Вяжищи трасса проектируемого газа проходила вблизи ОАН «Сопка» (рис. 306-307). ОАН расположен на удалении около 0,2 км и проектируемым строительством не затрагивается. На поле около сопки были заложены шурфы 72-76.

К востоку от д. Вяжищи трасса проектируемого газопровода поворачивает на север и пересекает р. Тесова (рис. 328-329). Река в данном месте имеет выраженную пойму шириной до 0,3 м и уступообразный коренной берег. На берегу р. Тесова были заложены шурфы 77-89.

Далее трасса проектируемого газопровода поворачивает на северо-запад и доходит до окраины д. Загорье, на южном берегу оз. Фроленское.

Инв. № подл	Подп. и дата					Лист
	Взам. инв. №					
	Инв. № дубл.					
	Подп. и дата					
	Инв. № подл					
Ли	Изм.	№ докум.	Подп.	Дата	ПИР/2022-300-2023-ТО	
					39	

Шурф 1 (рис. 11-14)

Размеры шурфа 1x1 м, глубина 0,3 м. Шурф расположен в юго-западной части территории обследования, на южном берегу озера Антоново, в 400 м на северо-восток от восточной окраины д. Кашицы, в границах пахотного поля вдоль автомобильной трассы. Расстояние от уреза воды – 1,5 км. Шурф заложен с целью определить наличие культурных напластований по берегам бассейна Оредежа.

В шурфе прослежена следующая стратиграфия:

1. Дерновый слой мощностью 0,05 м
2. Супесь темно-серая мешаная гумусированная мощностью 0,15 м
3. Супесь желтая мелкозернистая (материковый слой) – видимая мощность до 0,1 м

Археологические находки и литологически выраженный культурный слой в шурфе отсутствуют. По окончании работ шурф был рекультивирован.

Шурф 2 (рис. 15-18)

Размеры шурфа 1x1 м, глубина 0,4 м. Шурф расположен в юго-западной части территории обследования, на южном берегу озера Антоново, в 427 м на северо-восток от восточной окраины д. Кашицы, в границах пахотного поля вдоль автомобильной трассы. Расстояние от уреза воды – 1,5 км. Шурф заложен с целью определить наличие культурных напластований по берегам бассейна Оредежа.

В шурфе прослежена следующая стратиграфия:

1. Дерновый слой мощностью 0,05 м
2. Супесь темно-серая мешаная гумусированная мощностью 0,25 м
3. Супесь желтая мелкозернистая (материковый слой) – видимая мощность до 0,1 м

Археологические находки и литологически выраженный культурный слой в шурфе отсутствуют. По окончании работ шурф был рекультивирован.

Шурф 3 (рис. 19-22)

Размеры шурфа 1x1 м, глубина 0,35 м. Шурф расположен в юго-западной части территории обследования, на южном берегу озера Антоново, в 450 м на

Ив. № подл.	Подп. и дата	Ив. № дубл.	Взам. инв. №	Подп. и дата	Ли	Изм.	№ докум.	Подп.	Дата	ПИР/2022-300-2023-ТО	Лист
											41

северо-восток от восточной окраины д. Кашицы, в границах пахотного поля вдоль автомобильной трассы. Расстояние от уреза воды – 1,5 км. Шурф заложен с целью определить наличие культурных напластований по берегам бассейна Оредежа.

В шурфе прослежена следующая стратиграфия:

1. Дерновый слой мощностью 0,05 м
2. Супесь темно-серая мешаная гумусированная мощностью 0,20 м
3. Супесь желтая мелкозернистая (материковый слой) – видимая мощность до 0,1 м

Археологические находки и литологически выраженный культурный слой в шурфе отсутствуют. По окончании работ шурф был рекультивирован.

Шурф 4 (рис. 23-26)

Размеры шурфа 1x1 м, глубина 0,4 м. Шурф расположен в юго-западной части территории обследования, на южном берегу озера Антоново, в 475 м на северо-восток от восточной окраины д. Кашицы, в границах пахотного поля вдоль автомобильной трассы. Расстояние от уреза воды – 1,5 км. Шурф заложен с целью определить наличие культурных напластований по берегам бассейна Оредежа.

В шурфе прослежена следующая стратиграфия:

1. Дерновый слой мощностью 0,05 м
2. Супесь темно-серая мешаная гумусированная мощностью 0,20 м
3. Супесь рыжая мелкозернистая (материковый слой) – видимая мощность до 0,15 м

Археологические находки и литологически выраженный культурный слой в шурфе отсутствуют. По окончании работ шурф был рекультивирован.

Шурф 5 (рис. 27-30)

Размеры шурфа 1x1 м, глубина 0,26 м. Шурф расположен в юго-западной части территории обследования, на южном берегу озера Антоново, в 500 м на северо-восток от восточной окраины д. Кашицы, в границах пахотного поля вдоль автомобильной трассы. Расстояние от уреза воды – 1,3 км. Шурф заложен с целью определить наличие культурных напластований по берегам бассейна Оредежа.

Подп. и дата
Взам. инв. №
Инв. № дубл.
Подп. и дата
Инв. № подл.

Ли	Изм.	№ докум.	Подп.	Дата

3. Супесь красновато-желтая мелкозернистая (материковый слой) – видимая мощность до 0,1 м

Археологические находки и литологически выраженный культурный слой в шурфе отсутствуют. По окончании работ шурф был рекультивирован.

Шурф 8 (рис. 39-42)

Размеры шурфа 1x1 м, глубина 0,35 м. Шурф расположен в юго-западной части территории обследования, на южном берегу озера Антоново, в 575 м на северо-восток от восточной окраины д. Кашицы, в границах пахотного поля вдоль автомобильной трассы. Расстояние от уреза воды – 1,3 км. Шурф заложен с целью определить наличие культурных напластований по берегам бассейна Оредежа.

В шурфе прослежена следующая стратиграфия:

1. Дерновый слой мощностью 0,05 м
2. Супесь темно-серая мешаная гумусированная мощностью 0,20 м
3. Супесь красновато-желтая мелкозернистая (материковый слой) – видимая мощность до 0,1 м

Археологические находки и литологически выраженный культурный слой в шурфе отсутствуют. По окончании работ шурф был рекультивирован.

Шурф 9 (рис. 43-46)

Размеры шурфа 1x1 м, глубина 0,35 м. Шурф расположен в юго-западной части территории обследования, на южном берегу озера Антоново, в 600 м на северо-восток от восточной окраины д. Кашицы, в границах пахотного поля вдоль автомобильной трассы. Расстояние от уреза воды – 1,4 км. Шурф заложен с целью определить наличие культурных напластований по берегам бассейна Оредежа.

В шурфе прослежена следующая стратиграфия:

1. Дерновый слой мощностью 0,05 м
2. Супесь темно-серая мешаная гумусированная мощностью 0,15 м
3. Супесь желтая мелкозернистая (материковый слой) – видимая мощность до 0,15 м

Инв. № подл.	Подп. и дата	Инв. № дубл.	Взам. инв. №	Подп. и дата	Ли	Изм.	№ докум.	Подп.	Дата	ЛИР/2022-300-2023-ТО	Лист
											44

Археологические находки и литологически выраженный культурный слой в шурфе отсутствуют. По окончании работ шурф был рекультивирован.

Шурф 10 (рис. 47-50).

Размеры шурфа 1x1 м, глубина 0,4 м. Шурф расположен в юго-западной части территории обследования, на южном берегу озера Антоново, в 380 м на юго-запад от западной окраины д. Борщово, в границах пахотного поля вдоль автомобильной трассы. Расстояние от уреза воды – 1,5 км. Шурф заложен с целью определить наличие культурных напластований по берегам бассейна Оредежа.

В шурфе прослежена следующая стратиграфия:

1. Дерновый слой мощностью 0,05 м
2. Супесь темно-серая мешаная гумусированная мощностью 0,25 м
3. Супесь красновато-желтая мелкозернистая (материковый слой) – видимая мощность до 0,1 м

Археологические находки и литологически выраженный культурный слой в шурфе отсутствуют. По окончании работ шурф был рекультивирован.

Шурф 11 (рис. 51-54)

Размеры шурфа 1x1 м, глубина 0,45 м. Шурф расположен в юго-западной части территории обследования, на южном берегу озера Антоново, в 385 м на юго-запад от западной окраины д. Борщово, в границах пахотного поля вдоль автомобильной трассы. Расстояние от уреза воды – 1,4 км. Шурф заложен с целью определить наличие культурных напластований по берегам бассейна Оредежа.

В шурфе прослежена следующая стратиграфия:

1. Дерновый слой мощностью 0,05 м
2. Супесь темно-серая мешаная гумусированная мощностью 0,25 м
3. Супесь красновато-желтая мелкозернистая (материковый слой) – видимая мощность до 0,15 м

Археологические находки и литологически выраженный культурный слой в шурфе отсутствуют. По окончании работ шурф был рекультивирован.

Ивл. № подл.	Подп. и дата	Ивл. № дубл.	Взам. инв. №	Подп. и дата	Ли	Изм.	№ докум.	Подп.	Дата	Лист	45

Шурф 14 (рис. 63-66)

Размеры шурфа 1x1 м, глубина 0,7 м. Шурф расположен в юго-западной части территории обследования, на южном берегу озера Антоново, в 400 м на юго-запад от западной окраины д. Борщово, в границах пахотного поля вдоль автомобильной трассы. Расстояние от уреза воды – 1,4 км. Шурф заложен с целью определить наличие культурных напластований по берегам бассейна Оредежа.

В шурфе прослежена следующая стратиграфия:

1. Дерновый слой мощностью 0,05 м
2. Супесь темно-серая мешаная гумусированная мощностью 0,45 м
3. Супесь желтая мелкозернистая (материковый слой) – видимая мощность до 0,20 м

Археологические находки и литологически выраженный культурный слой в шурфе отсутствуют. По окончании работ шурф был рекультивирован.

Шурф 15 (рис. 67-70)

Размеры шурфа 1x1 м, глубина 0,4 м. Шурф расположен в юго-западной части территории обследования, на южном берегу озера Антоново, в 380 м на юго-запад от западной окраины д. Борщово, в границах пахотного поля вдоль автомобильной трассы. Расстояние от уреза воды – 1,5 км. Шурф заложен с целью определить наличие культурных напластований по берегам бассейна Оредежа.

В шурфе прослежена следующая стратиграфия:

1. Дерновый слой мощностью 0,05 м
2. Супесь темно-серая мешаная гумусированная мощностью 0,205 м
3. Супесь рыжая мелкозернистая с известняком (материковый слой) – видимая мощность до 0,1 м

Археологические находки и литологически выраженный культурный слой в шурфе отсутствуют. По окончании работ шурф был рекультивирован.

Шурф 16 (рис. 71-74)

Размеры шурфа 1x1 м, глубина 0,2 м. Шурф расположен в юго-западной части территории обследования, на южном берегу озера Антоново, в 387 м на юго-

Изн. № подл.	Подп. и дата	Изн. № дубл.	Взам. инв. №	Подп. и дата	Ли	Изм.	№ докум.	Подп.	Дата	Лист	47

запад от западной окраины д. Борщово, в границах пахотного поля вдоль автомобильной трассы. Расстояние от уреза воды – 1,5 км. Шурф заложен с целью определить наличие культурных напластований по берегам бассейна Оредежа.

В шурфе прослежена следующая стратиграфия:

1. Дерновый слой мощностью 0,05 м
2. Супесь темно-серая мешаная гумусированная мощностью 0,1 м
3. Известняковая плита (материковый слой) – видимая мощность до 0,05 м

Археологические находки и литологически выраженный культурный слой в шурфе отсутствуют. По окончании работ шурф был рекультивирован.

Шурф 17 (рис. 75-78)

Размеры шурфа 1x1 м, глубина 0,35 м. Шурф расположен в юго-западной части территории обследования, на южном берегу озера Антоново, в 380 м на юго-запад от западной окраины д. Борщово, в границах пахотного поля вдоль автомобильной трассы. Расстояние от уреза воды – 1,4 км. Шурф заложен с целью определить наличие культурных напластований по берегам бассейна Оредежа.

В шурфе прослежена следующая стратиграфия:

1. Дерновый слой мощностью 0,05 м
2. Супесь темно-серая мешаная гумусированная мощностью 0,20 м
3. Супесь желтая мелкозернистая (материковый слой) – видимая мощность до 0,1 м

Археологические находки и литологически выраженный культурный слой в шурфе отсутствуют. По окончании работ шурф был рекультивирован.

Шурф 18 (рис. 79-82)

Размеры шурфа 1x1 м, глубина 0,3 м. Шурф расположен в юго-западной части территории обследования, на южном берегу озера Антоново, в 350 м на юго-запад от западной окраины д. Борщово, в границах пахотного поля вдоль автомобильной трассы. Расстояние от уреза воды – 1,4 км. Шурф заложен с целью определить наличие культурных напластований по берегам бассейна Оредежа.

В шурфе прослежена следующая стратиграфия:

Подп. и дата
Взам. инв. №
Инв. № дубл.
Подп. и дата
Инв. № подл.

Ли	Изм.	№ докум.	Подп.	Дата
----	------	----------	-------	------

1. Дерновый слой мощностью ¹²¹0,05 м

2. Супесь темно-серая мешаная гумусированная мощностью 0,15 м

3. Супесь рыжая мелкозернистая (материковый слой) – видимая мощность до 0,1 м

Археологические находки и литологически выраженный культурный слой в шурфе отсутствуют. По окончании работ шурф был рекультивирован.

Шурф 19 (рис. 83-86)

Размеры шурфа 1x1 м, глубина 0,4 м. Шурф расположен в юго-западной части территории обследования, на южном берегу озера Антоново, в 200 м на юго-запад от западной окраины д. Борщово, в границах пахотного поля вдоль автомобильной трассы. Расстояние от уреза воды – 1,1 км. Шурф заложен с целью определить наличие культурных напластований по берегам бассейна Оредежа.

В шурфе прослежена следующая стратиграфия:

1. Дерновый слой мощностью 0,05 м

2. Супесь темно-серая мешаная гумусированная мощностью 0,15 м

3. Супесь рыжая мелкозернистая (материковый слой) – видимая мощность до 0,1 м

Археологические находки и литологически выраженный культурный слой в шурфе отсутствуют. По окончании работ шурф был рекультивирован.

Шурф 20 (рис. 87-90)

Размеры шурфа 1x1 м, глубина 0,35 м. Шурф расположен в юго-западной части территории обследования, на южном берегу озера Антоново, в 200 м на юго-запад от западной окраины д. Борщово, в границах пахотного поля вдоль автомобильной трассы. Расстояние от уреза воды – 1,1 км. Шурф заложен с целью определить наличие культурных напластований по берегам бассейна Оредежа.

В шурфе прослежена следующая стратиграфия:

1. Дерновый слой мощностью 0,05 м

2. Супесь темно-серая мешаная гумусированная мощностью 0,20 м

Подп. и дата
Взам. инв. №
Инв. № дубл.
Подп. и дата
Инв. № подл.

Ли	Изм.	№ докум.	Подп.	Дата
----	------	----------	-------	------

3. Супесь желтая мелкозернистая (материковый слой) – видимая мощность до 0,1 м

Археологические находки и литологически выраженный культурный слой в шурфе отсутствуют. По окончании работ шурф был рекультивирован.

Шурф 21 (рис. 91-94)

Размеры шурфа 1x1 м, глубина 0,35 м. Шурф расположен в юго-западной части территории обследования, на южном берегу озера Антоново, в 180 м на юго-запад от западной окраины д. Борщово, в границах пахотного поля вдоль автомобильной трассы. Расстояние от уреза воды – 1,1 км. Шурф заложен с целью определить наличие культурных напластований по берегам бассейна Оредежа.

В шурфе прослежена следующая стратиграфия:

1. Дерновый слой мощностью 0,05 м
2. Супесь темно-серая мешаная гумусированная мощностью 0,20 м
3. Супесь рыжая мелкозернистая (материковый слой) – видимая мощность до 0,1 м

Археологические находки и литологически выраженный культурный слой в шурфе отсутствуют. По окончании работ шурф был рекультивирован.

Шурф 22 (рис. 95-98)

Размеры шурфа 1x1 м, глубина 0,45 м. Шурф расположен в юго-западной части территории обследования, на южном берегу озера Антоново, в 180 м на юго-восток от южной окраины д. Борщово, в границах пахотного поля. Расстояние от уреза воды – 1,0 км. Шурф заложен с целью определить наличие культурных напластований по берегам бассейна Оредежа.

В шурфе прослежена следующая стратиграфия:

1. Дерновый слой мощностью 0,05 м
2. Супесь темно-серая мешаная гумусированная мощностью 0,20 м
3. Супесь желтая мелкозернистая (материковый слой) – видимая мощность до 0,1 м

Изн. № подл.	Подп. и дата	Изн. № дубл.	Взам. изв. №	Подп. и дата	Ли	Изм.	№ докум.	Подп.	Дата	Лист	50

Шурф 25 (рис. 107-110)

Размеры шурфа 1x1 м, глубина 0,4 м. Шурф расположен в юго-западной части территории обследования, на южном берегу озера Антоново, в 180 м на юго-восток от южной окраины д. Борщово, в границах пахотного поля. Расстояние от уреза воды – 1,0 км. Шурф заложен с целью определить наличие культурных напластований по берегам бассейна Оредежа.

В шурфе прослежена следующая стратиграфия:

1. Дерновый слой мощностью 0,05 м
2. Супесь темно-серая мешаная гумусированная мощностью 0,25 м
3. Супесь желтая мелкозернистая (материковый слой) – видимая мощность до 0,1 м

Археологические находки и литологически выраженный культурный слой в шурфе отсутствуют. По окончании работ шурф был рекультивирован.

Шурф 26 (рис. 111-114)

Размеры шурфа 1x1 м, глубина 0,3 м. Шурф расположен в юго-западной части территории обследования, на южном берегу озера Антоново, в 180 м на юго-восток от южной окраины д. Борщово, в границах пахотного поля. Расстояние от уреза воды – 1,0 км. Шурф заложен с целью определить наличие культурных напластований по берегам бассейна Оредежа.

В шурфе прослежена следующая стратиграфия:

1. Дерновый слой мощностью 0,05 м
2. Супесь темно-серая мешаная гумусированная мощностью 0,15 м
3. Супесь рыжая мелкозернистая (материковый слой) – видимая мощность до 0,1 м

Археологические находки и литологически выраженный культурный слой в шурфе отсутствуют. По окончании работ шурф был рекультивирован.

Шурф 27 (рис. 115-118)

Размеры шурфа 1x1 м, глубина 0,35 м. Шурф расположен в юго-западной части территории обследования, на южном берегу озера Антоново, в 180 м на юго-

Изн. № подл.	Подп. и дата	Изн. № дубл.	Взам. инв. №	Подп. и дата	Ли	Изм.	№ докум.	Подп.	Дата	Лист	52

восток от южной окраины д. Борщово, в границах пахотного поля. Расстояние от уреза воды – 1,0 км. Шурф заложен с целью определить наличие культурных напластований по берегам бассейна Оредежа.

В шурфе прослежена следующая стратиграфия:

1. Дерновый слой мощностью 0,05 м
2. Супесь темно-серая мешаная гумусированная мощностью 0,15 м
3. Супесь рыжая мелкозернистая (материковый слой) – видимая мощность до 0,1 м

Археологические находки и литологически выраженный культурный слой в шурфе отсутствуют. По окончании работ шурф был рекультивирован.

Шурф 28 (рис. 119-122)

Размеры шурфа 1x1 м, глубина 0,35 м. Шурф расположен в юго-западной части территории обследования, на южном берегу озера Антоново, в 180 м на юго-восток от южной окраины д. Борщово, в границах пахотного поля. Расстояние от уреза воды – 1,0 км. Шурф заложен с целью определить наличие культурных напластований по берегам бассейна Оредежа.

В шурфе прослежена следующая стратиграфия:

1. Дерновый слой мощностью 0,05 м
2. Супесь темно-серая мешаная гумусированная мощностью 0,15 м
3. Супесь желтая с известняком (материковый слой) – видимая мощность до 0,1 м

Археологические находки и литологически выраженный культурный слой в шурфе отсутствуют. По окончании работ шурф был рекультивирован.

Шурф 29 (рис. 123-126)

Размеры шурфа 1x1 м, глубина 0,45 м. Шурф расположен в юго-западной части территории обследования, на южном берегу озера Антоново, в 180 м на юго-восток от южной окраины д. Борщово, в границах пахотного поля. Расстояние от уреза воды – 1,0 км. Шурф заложен с целью определить наличие культурных напластований по берегам бассейна Оредежа.

Подп. и дата
Взам. инв. №
Инв. № дубл.
Подп. и дата
Инв. № подл.

Ли	Изм.	№ докум.	Подп.	Дата

В шурфе прослежена следующая стратиграфия:

1. Дерновый слой мощностью 0,05 м
2. Супесь темно-серая мешаная гумусированная мощностью 0,25 м
3. Супесь желтая мелкозернистая (материковый слой) – видимая мощность до 0,1 м

Археологические находки и литологически выраженный культурный слой в шурфе отсутствуют. По окончании работ шурф был рекультивирован.

Шурф 30 (рис. 127-130)

Размеры шурфа 1x1 м, глубина 0,2 м. Шурф расположен в юго-западной части территории обследования, на южном берегу озера Антоново, в 260 м на восток от восточной окраины д. Борщово, в границах пахотного поля. Расстояние от уреза воды – 0,6 км. Шурф заложен с целью определить наличие культурных напластований по берегам бассейна Оредежа.

В шурфе прослежена следующая стратиграфия:

1. Дерновый слой мощностью 0,05 м
3. Супесь рыжая мелкозернистая с известняком мелкой фракции (материковый слой) – видимая мощность до 0,15 м

Археологические находки и литологически выраженный культурный слой в шурфе отсутствуют. По окончании работ шурф был рекультивирован.

Шурф 31 (рис. 131-134)

Размеры шурфа 1x1 м, глубина 0,3 м. Шурф расположен в юго-западной части территории обследования, на южном берегу озера Антоново, в 260 м на восток от восточной окраины д. Борщово, в границах пахотного поля. Расстояние от уреза воды – 0,6 км. Шурф заложен с целью определить наличие культурных напластований по берегам бассейна Оредежа.

В шурфе прослежена следующая стратиграфия:

1. Дерновый слой мощностью 0,05 м
2. Супесь темно-серая мешаная гумусированная мощностью 0,15 м

Инв. № подл.	Подп. и дата	Инв. № дубл.	Взам. инв. №	Подп. и дата	Ли	Изм.	№ докум.	Подп.	Дата	ПИР/2022-300-2023-ТО	Лист
											54

3. Супесь рыжая мелкозернистая с известняком (материковый слой) – видимая мощность до 0,1 м

Археологические находки и литологически выраженный культурный слой в шурфе отсутствуют. По окончании работ шурф был рекультивирован.

Шурф 32 (рис. 135-138)

Размеры шурфа 1x1 м, глубина 0,3 м. Шурф расположен в юго-западной части территории обследования, на южном берегу озера Антоново, в 260 м на восток от восточной окраины д. Борщово, в границах пахотного поля. Расстояние от уреза воды – 0,6 км. Шурф заложен с целью определить наличие культурных напластований по берегам бассейна Оредежа.

В шурфе прослежена следующая стратиграфия:

1. Дерновый слой мощностью 0,10 м
3. Супесь рыжая мелкозернистая с известняковыми плитами (материковый слой) – видимая мощность до 0,1 м

Археологические находки и литологически выраженный культурный слой в шурфе отсутствуют. По окончании работ шурф был рекультивирован.

Шурфы 33-45 расположены в границах проектируемой трассы между д. Борщово и д. Бутково на пахотных полях вдоль автомобильной дороги.

Шурф 33 (рис. 139-142)

Размеры шурфа 1x1 м, глубина 0,2 м. Шурф расположен в юго-западной части территории обследования, на южном берегу озера Антоново, в 240 м на восток от восточной окраины д. Борщово, в границах пахотного поля. Расстояние от уреза воды – 0,6 км. Шурф заложен с целью определить наличие культурных напластований по берегам бассейна Оредежа.

В шурфе прослежена следующая стратиграфия:

1. Дерновый слой мощностью 0,10 м
3. Супесь рыжая мелкозернистая с известняком мелкой фракции (материковый слой) – видимая мощность до 0,1 м

Инв. № подл.	Подп. и дата	Инв. № дубл.	Взам. инв. №	Подп. и дата	Ли	Изм.	№ докум.	Подп.	Дата	Лист	55

Шурф 36 (рис. 151-154)

Размеры шурфа 1x1 м, глубина 0,35 м. Шурф расположен в юго-западной части территории обследования, на южном берегу озера Антоново, в 680 м на восток от восточной окраины д. Борщово, в границах пахотного поля. Расстояние от уреза воды – 0,7 км. Шурф заложен с целью определить наличие культурных напластований по берегам бассейна Оредежа.

В шурфе прослежена следующая стратиграфия:

1. Дерновый слой мощностью 0,05 м
2. Супесь темно-серая мешаная гумусированная мощностью 0,15 м
3. Супесь рыжая мелкозернистая (материковый слой) – видимая мощность до 0,1 м

Археологические находки и литологически выраженный культурный слой в шурфе отсутствуют. По окончании работ шурф был рекультивирован.

Шурф 37 (рис. 155-158)

Размеры шурфа 1x1 м, глубина 0,5 м. Шурф расположен в юго-западной части территории обследования, на южном берегу озера Антоново, в 700 м на восток от восточной окраины д. Борщово, в границах пахотного поля. Расстояние от уреза воды – 0,7 км. Шурф заложен с целью определить наличие культурных напластований по берегам бассейна Оредежа.

В шурфе прослежена следующая стратиграфия:

1. Дерновый слой мощностью 0,05 м
2. Супесь темно-серая мешаная гумусированная мощностью 0,25 м
3. Супесь желтая мелкозернистая (материковый слой) – видимая мощность до 0,2 м

Археологические находки и литологически выраженный культурный слой в шурфе отсутствуют. По окончании работ шурф был рекультивирован.

Шурф 38 (рис. 159-162)

Размеры шурфа 1x1 м, глубина 0,4 м. Шурф расположен в юго-западной части территории обследования, на южном берегу озера Антоново, в 700 м на

Инв. № подл.	Подп. и дата	Инв. № дубл.	Взам. инв. №	Подп. и дата	Ли	Изм.	№ докум.	Подп.	Дата	Лист	57

восток от восточной окраины д. Борщово, в границах пахотного поля. Расстояние от уреза воды – 0,7 км. Шурф заложен с целью определить наличие культурных напластований по берегам бассейна Оредежа.

В шурфе прослежена следующая стратиграфия:

1. Дерновый слой мощностью 0,05 м
2. Супесь темно-серая мешаная гумусированная мощностью 0,15 м
3. Супесь красно-желтая мелкозернистая (материковый слой) – видимая мощность до 0,1 м

Археологические находки и литологически выраженный культурный слой в шурфе отсутствуют. По окончании работ шурф был рекультивирован.

Шурф 39 (рис. 163-166)

Размеры шурфа 1x1 м, глубина 0,25 м. Шурф расположен в юго-западной части территории обследования, на южном берегу озера Антоново, в 700 м на восток от восточной окраины д. Борщово, в границах пахотного поля. Расстояние от уреза воды – 0,7 км. Шурф заложен с целью определить наличие культурных напластований по берегам бассейна Оредежа.

В шурфе прослежена следующая стратиграфия:

1. Дерновый слой мощностью 0,10 м
3. Супесь рыжая мелкозернистая с известняком мелкой фракции (материковый слой) – видимая мощность до 0,1 м

Археологические находки и литологически выраженный культурный слой в шурфе отсутствуют. По окончании работ шурф был рекультивирован.

Шурф 40 (рис. 167-170)

Размеры шурфа 1x1 м, глубина 0,2 м. Шурф расположен в юго-западной части территории обследования, на южном берегу озера Антоново, в 700 м на восток от восточной окраины д. Борщово, в границах пахотного поля. Расстояние от уреза воды – 0,7 км. Шурф заложен с целью определить наличие культурных напластований по берегам бассейна Оредежа.

В шурфе прослежена следующая стратиграфия:

Подп. и дата
Взам. инв. №
Инв. № дубл.
Подп. и дата
Инв. № подл.

Ли	Изм.	№ докум.	Подп.	Дата

131
1. Дерновый слой мощностью 0,10 м

3. Супесь рыжая мелкозернистая с известняком мелкой фракции (материковый слой) – видимая мощность до 0,1 м

Археологические находки и литологически выраженный культурный слой в шурфе отсутствуют. По окончании работ шурф был рекультивирован.

Шурф 41 (рис. 171-174)

Размеры шурфа 1x1 м, глубина 0,2 м. Шурф расположен в юго-западной части территории обследования, на южном берегу озера Антоново, в 700 м на восток от восточной окраины д. Борщово, в границах пахотного поля. Расстояние от уреза воды – 0,7 км. Шурф заложен с целью определить наличие культурных напластований по берегам бассейна Оредежа.

В шурфе прослежена следующая стратиграфия:

1. Дерновый слой мощностью 0,10 м

3. Супесь рыжая мелкозернистая с известняком мелкой фракции (материковый слой) – видимая мощность до 0,1 м

Археологические находки и литологически выраженный культурный слой в шурфе отсутствуют. По окончании работ шурф был рекультивирован.

Шурф 42 (рис. 177-180)

Размеры шурфа 1x1 м, глубина 0,4 м. Шурф расположен в юго-западной части территории обследования, на южном берегу озера Антоново, в 1,5 м на восток от восточной окраины д. Борщево, в границах пахотного поля вдоль автомобильной трассы. Расстояние от уреза воды – 0,38 км. Шурф заложен с целью определить наличие культурных напластований по берегам бассейна Оредежа.

В шурфе прослежена следующая стратиграфия:

1. Дерновый слой мощностью 0,05 м

2. Супесь темно-серая мешаная гумусированная мощностью 0,15 м

3. Супесь желтая мелкозернистая (материковый слой) – видимая мощность до 0,1 м

Подп. и дата
Взам. инв. №
Инв. № дубл.
Подп. и дата
Инв. № подл.

Ли	Изм.	№ докум.	Подп.	Дата
----	------	----------	-------	------

Археологические находки и литологически выраженный культурный слой в шурфе отсутствуют. По окончании работ шурф был рекультивирован.

Шурф 45 (рис. 189-192)

Размеры шурфа 1x1 м, глубина 0,75 м. Шурф расположен в юго-западной части территории обследования, на южном берегу озера Антоново, в 1,5 м на восток от восточной окраины д. Борщево, в границах пахотного поля вдоль автомобильной трассы. Расстояние от уреза воды – 0,38 км. Шурф заложен с целью определить наличие культурных напластований по берегам бассейна Оредежа.

В шурфе прослежена следующая стратиграфия:

1. Дерновый слой мощностью 0,05 м
2. Супесь темно-серая мешаная гумусированная мощностью 0,30 м
3. Супесь коричневая гумусированная -мощность – 0,30 м
3. Супесь рыжая мелкозернистая (материковый слой) – видимая мощность до 0,1 м

Археологические находки и литологически выраженный культурный слой в шурфе отсутствуют. По окончании работ шурф был рекультивирован.

Шурф 46 (рис. 201-204)

Размеры шурфа 1x1 м, глубина 0,3 м. Шурф расположен в 1.5 км на восток от восточной окраины д. Надбелье. Расстояние от уреза воды р. Моровка – 0,1 км, от Оредежа – 0,9 км. Шурф заложен с целью определить наличие культурных напластований по берегам бассейна Оредежа.

В шурфе прослежена следующая стратиграфия:

1. Дерновый слой мощностью 0,05 м
2. Супесь темно-серая мешаная гумусированная мощностью 0,15 м
3. Супесь рыжая мелкозернистая (материковый слой) – видимая мощность до 0,1 м

Археологические находки и литологически выраженный культурный слой в шурфе отсутствуют. По окончании работ шурф был рекультивирован.

Инв. № подл.	Подп. и дата	Инв. № дубл.	Взам. инв. №	Подп. и дата	Ли	Изм.	№ докум.	Подп.	Дата	Лист	61

Шурф 47 (рис. 205-208)

Размеры шурфа 1x1 м, глубина 0,4 м. Шурф расположен в 1.5 км на восток от восточной окраины д. Надбелье. Расстояние от уреза воды р. Моровка – 0,1 км, от Оредежа – 0,9 км. Шурф заложен с целью определить наличие культурных напластований по берегам бассейна Оредежа.

В шурфе прослежена следующая стратиграфия:

1. Дерновый слой мощностью 0,05 м
2. Супесь темно-серая мешаная гумусированная мощностью 0,15 м
3. Супесь рыжая мелкозернистая (материковый слой) – видимая мощность до 0,1 м

Археологические находки и литологически выраженный культурный слой в шурфе отсутствуют. По окончании работ шурф был рекультивирован.

Шурф 48 (рис. 209-212)

Размеры шурфа 1x1 м, глубина 0,90 м. Шурф расположен в 1.5 км на восток от восточной окраины д. Надбелье. Расстояние от уреза воды р. Моровка – 0,1 км, от Оредежа – 0,9 км. Шурф заложен с целью определить наличие культурных напластований по берегам бассейна Оредежа.

В шурфе прослежена следующая стратиграфия:

1. Дерновый слой мощностью 0,05 м
2. Супесь темно-серая мешаная гумусированная мощностью 0,15 м
3. Супесь желтая – мощность до 0,20 м
4. Супесь рыжая мелкозернистая (материковый слой) – мощность до 0,20 м
5. Супесь с известняком – видимая мощность до 0,1 м

Археологические находки и литологически выраженный культурный слой в шурфе отсутствуют. По окончании работ шурф был рекультивирован.

Шурф 49 (рис. 213-216)

Размеры шурфа 1x1 м, глубина 0,3 м. Шурф расположен в 1.5 км на восток от восточной окраины д. Надбелье. Расстояние от уреза воды р. Моровка – 0,1 км,

Инв. № подл.	Подп. и дата	Инв. № дубл.	Взам. инв. №	Подп. и дата	Ли	Изм.	№ докум.	Подп.	Дата	Лист

от Оредежа – 0,9 км. Шурф заложен с целью определить наличие культурных напластований по берегам бассейна Оредежа.

В шурфе прослежена следующая стратиграфия:

1. Дерновый слой мощностью 0,05 м
2. Супесь темно-серая мешаная гумусированная мощностью 0,15 м
3. Супесь рыжая мелкозернистая (материковый слой) – видимая мощность до 0,1 м

Археологические находки и литологически выраженный культурный слой в шурфе отсутствуют. По окончании работ шурф был рекультивирован.

Шурф 50 (рис. 219-222)

Размеры шурфа 1x1 м, глубина 0,35 м. Шурф расположен в 270 м на юго-восток от юго-восточной окраины д. Ям-Тосово, расстояние от уреза воды южного берега оз. Пристанское – 0,8 км. Шурф заложен с целью определить наличие культурных напластований по берегам бассейна Оредежа.

В шурфе прослежена следующая стратиграфия:

1. Дерновый слой мощностью 0,05 м
2. Супесь темно-серая мешаная гумусированная мощностью 0,15 м
3. Супесь рыжая мелкозернистая с известняком (материковый слой) – видимая мощность до 0,1 м

Археологические находки и литологически выраженный культурный слой в шурфе отсутствуют. По окончании работ шурф был рекультивирован.

Шурф 51 (рис. 223-226)

Размеры шурфа 1x1 м, глубина 0,45 м. Шурф расположен в 270 м на юго-восток от юго-восточной окраины д. Ям-Тосово, расстояние от уреза воды южного берега оз. Пристанское – 0,8 км. Шурф заложен с целью определить наличие культурных напластований по берегам бассейна Оредежа.

В шурфе прослежена следующая стратиграфия:

1. Дерновый слой мощностью 0,05 м
2. Супесь темно-серая мешаная гумусированная мощностью 0,25 м

Подп. и дата
Взам. инв. №
Инв. № дубл.
Подп. и дата
Инв. № подл.

Ли	Изм.	№ докум.	Подп.	Дата

3. Супесь желтая мелкозернистая (материковый слой) – видимая мощность до 0,1 м

Археологические находки и литологически выраженный культурный слой в шурфе отсутствуют. По окончании работ шурф был рекультивирован.

Шурф 52 (рис. 227-230)

Размеры шурфа 1x1 м, глубина 0,4 м. Шурф расположен в 270 м на юго-восток от юго-восточной окраины д. Ям-Тосово, расстояние от уреза воды южного берега оз. Пристанское – 0,8 км. Шурф заложен с целью определить наличие культурных напластований по берегам бассейна Оредежа.

В шурфе прослежена следующая стратиграфия:

1. Дерновый слой мощностью 0,05 м
2. Супесь темно-серая мешаная гумусированная мощностью 0,25 м
3. Супесь желтая мелкозернистая (материковый слой) – видимая мощность до 0,1 м

Археологические находки и литологически выраженный культурный слой в шурфе отсутствуют. По окончании работ шурф был рекультивирован.

Шурф 53 (рис. 231-234)

Размеры шурфа 1x1 м, глубина 0,3 м. Шурф расположен в 270 м на юго-восток от юго-восточной окраины д. Ям-Тосово, расстояние от уреза воды южного берега оз. Пристанское – 0,8 км. Шурф заложен с целью определить наличие культурных напластований по берегам бассейна Оредежа.

В шурфе прослежена следующая стратиграфия:

1. Дерновый слой мощностью 0,05 м
2. Супесь темно-серая мешаная гумусированная мощностью 0,20 м
3. Супесь желтая мелкозернистая (материковый слой) – видимая мощность до 0,1 м

Археологические находки и литологически выраженный культурный слой в шурфе отсутствуют. По окончании работ шурф был рекультивирован.

Инв. № подл.	Подп. и дата	Инв. № дубл.	Взам. инв. №	Подп. и дата	Ли	Изм.	№ докум.	Подп.	Дата	ПИР/2022-300-2023-ТО	Лист
											64

Шурф 54 (рис. 235-238)

Размеры шурфа 1x1 м, глубина 0,35 м. Шурф расположен в 270 м на юго-восток от юго-восточной окраины д. Ям-Тосово, расстояние от уреза воды южного берега оз. Пристанское – 0,8 км. Шурф заложен с целью определить наличие культурных напластований по берегам бассейна Оредежа.

В шурфе прослежена следующая стратиграфия:

1. Дерновый слой мощностью 0,05 м
2. Супесь темно-серая мешаная гумусированная мощностью 0,15 м
3. Супесь рыжая мелкозернистая с известняком (материковый слой) – видимая мощность до 0,1 м

Археологические находки и литологически выраженный культурный слой в шурфе отсутствуют. По окончании работ шурф был рекультивирован.

Шурф 55 (рис. 239-241)

Размеры шурфа 1x1 м, глубина 0,35 м. Шурф расположен в 1,5 км на юго-восток от юго-восточной окраины д. Ям-Тосово, расстояние от уреза воды южного берега оз. Пристанское – 0,8 км. Шурф заложен с целью определить наличие культурных напластований по берегам бассейна Оредежа.

В шурфе прослежена следующая стратиграфия:

1. Дерновый слой мощностью 0,05 м
2. Супесь темно-серая мешаная гумусированная мощностью 0,15 м
3. Супесь желтая мелкозернистая (материковый слой) – видимая мощность до 0,1 м

Археологические находки и литологически выраженный культурный слой в шурфе отсутствуют. По окончании работ шурф был рекультивирован.

Шурф 56 (рис. 242-245)

Размеры шурфа 1x1 м, глубина 0,3 м. Шурф расположен в 1,5 км на юго-восток от юго-восточной окраины д. Ям-Тосово, расстояние от уреза воды южного берега оз. Пристанское – 0,8 км. Шурф заложен с целью определить наличие культурных напластований по берегам бассейна Оредежа.

Изн. № подл.	Подп. и дата	Изн. № дубл.	Взам. изв. №	Подп. и дата	Ли	Изм.	№ докум.	Подп.	Дата	ПИР/2022-300-2023-ТО	Лист
											65

В шурфе прослежена следующая стратиграфия:

1. Дерновый слой мощностью 0,05 м
2. Супесь темно-серая мешаная гумусированная мощностью 0,15 м
3. Супесь желтая мелкозернистая (материковый слой) – видимая мощность до 0,1 м

Археологические находки и литологически выраженный культурный слой в шурфе отсутствуют. По окончании работ шурф был рекультивирован.

Шурф 57 (рис. 246-249)

Размеры шурфа 1x1 м, глубина 0,3 м. Шурф расположен в 1,5 км на юго-восток от юго-восточной окраины д. Ям-Тосово, расстояние от уреза воды южного берега оз. Пристанское – 0,8 км. Шурф заложен с целью определить наличие культурных напластований по берегам бассейна Оредежа.

В шурфе прослежена следующая стратиграфия:

1. Дерновый слой мощностью 0,05 м
2. Супесь темно-серая мешаная гумусированная мощностью 0,15 м
3. Супесь рыжая мелкозернистая с известняком (материковый слой) – видимая мощность до 0,1 м

Археологические находки и литологически выраженный культурный слой в шурфе отсутствуют. По окончании работ шурф был рекультивирован.

Шурф 58 (рис. 250-253)

Размеры шурфа 1x1 м, глубина 0,25 м. Шурф расположен в 1,5 км на юго-восток от юго-восточной окраины д. Ям-Тосово, расстояние от уреза воды южного берега оз. Пристанское – 0,8 км. Шурф заложен с целью определить наличие культурных напластований по берегам бассейна Оредежа.

В шурфе прослежена следующая стратиграфия:

1. Дерновый слой мощностью 0,05 м
2. Супесь темно-серая мешаная гумусированная мощностью 0,10 м
3. Супесь рыжая мелкозернистая (материковый слой) – видимая мощность до 0,1 м

Инв. № подл.	Подп. и дата	Инв. № дубл.	Взам. инв. №	Подп. и дата	Ли	Изм.	№ докум.	Подп.	Дата	Лист	66

Шурф 61 (рис. 262-265)

Размеры шурфа 1x1 м, глубина 0,3 м. Шурф расположен в 1,5 км на юго-восток от юго-восточной окраины д. Ям-Тосово, расстояние от уреза воды южного берега оз. Пристанское – 0,8 км. Шурф заложен с целью определить наличие культурных напластований по берегам бассейна Оредежа.

В шурфе прослежена следующая стратиграфия:

1. Дерновый слой мощностью 0,05 м
2. Супесь темно-серая мешаная гумусированная мощностью 0,15 м
3. Супесь желтая мелкозернистая (материковый слой) – видимая мощность до 0,1 м

Археологические находки и литологически выраженный культурный слой в шурфе отсутствуют. По окончании работ шурф был рекультивирован.

Шурф 62 (рис. 266-269)

Размеры шурфа 1x1 м, глубина 0,3 м. Шурф расположен в 1,5 км на юго-восток от юго-восточной окраины д. Ям-Тосово, расстояние от уреза воды южного берега оз. Пристанское – 0,8 км. Шурф заложен с целью определить наличие культурных напластований по берегам бассейна Оредежа.

В шурфе прослежена следующая стратиграфия:

1. Дерновый слой мощностью 0,05 м
2. Супесь темно-серая мешаная гумусированная мощностью 0,15 м
3. Супесь желтая мелкозернистая (материковый слой) – видимая мощность до 0,1 м

Археологические находки и литологически выраженный культурный слой в шурфе отсутствуют. По окончании работ шурф был рекультивирован.

Шурф 63 (рис. 270-273)

Размеры шурфа 1x1 м, глубина 0,35 м. Шурф расположен в 1,5 км на юго-восток от юго-восточной окраины д. Ям-Тосово, расстояние от уреза воды южного берега оз. Пристанское – 0,8 км. Шурф заложен с целью определить наличие культурных напластований по берегам бассейна Оредежа.

Подп. и дата						Лист
Взам. инв. №						68
Инв. № дубл.						ПИР/2022-300-2023-ТО
Подп. и дата						
Инв. № подл.						
	Ли	Изм.	№ докум.	Подп.	Дата	

В шурфе прослежена следующая стратиграфия:

1. Дерновый слой мощностью 0,05 м
2. Супесь темно-серая мешаная гумусированная мощностью 0,15 м
3. Супесь желтая мелкозернистая (материковый слой) – видимая мощность до 0,14 м

Археологические находки и литологически выраженный культурный слой в шурфе отсутствуют. По окончании работ шурф был рекультивирован.

Шурф 64 (рис. 274-277)

Размеры шурфа 1x1 м, глубина 0,3 м. Шурф расположен в 1,5 км на восток от восточной окраины д. Ям-Тосово, расстояние от уреза воды южного берега оз. Пристанское – 0,8 км. Шурф заложен с целью определить наличие культурных напластований по берегам бассейна Оредежа.

В шурфе прослежена следующая стратиграфия:

1. Дерновый слой мощностью 0,05 м
2. Супесь темно-серая мешаная гумусированная мощностью 0,15 м
3. Супесь желтая мелкозернистая (материковый слой) – видимая мощность до 0,15 м

Археологические находки и литологически выраженный культурный слой в шурфе отсутствуют. По окончании работ шурф был рекультивирован.

Шурф 65 (рис. 278-281)

Размеры шурфа 1x1 м, глубина 0,3 м. Шурф расположен в 1,5 км на восток от юго-восточной окраины д. Ям-Тосово, расстояние от уреза воды южного берега оз. Пристанское – 0,8 км. Шурф заложен с целью определить наличие культурных напластований по берегам бассейна Оредежа.

В шурфе прослежена следующая стратиграфия:

1. Дерновый слой мощностью 0,05 м
2. Супесь темно-серая мешаная гумусированная мощностью 0,15 м
3. Супесь рыжая мелкозернистая с известняком (материковый слой) – видимая мощность до 0,1 м

Подп. и дата
Взам. инв. №
Инв. № дубл.
Подп. и дата
Инв. № подл.

Ли	Изм.	№ докум.	Подп.	Дата

Археологические находки и литологически выраженный культурный слой в шурфе отсутствуют. По окончании работ шурф был рекультивирован.

Шурф 66 (рис. 282-285)

Размеры шурфа 1x1 м, глубина 0,3 м. Шурф расположен в 310 м на восток от восточной окраины д. Ям-Тосово, расстояние от уреза воды южного берега оз. Пристанское – 0,8 км. Шурф заложен с целью определить наличие культурных напластований по берегам бассейна Оредежа.

В шурфе прослежена следующая стратиграфия:

1. Дерновый слой мощностью 0,05 м
2. Супесь темно-серая мешаная гумусированная мощностью 0,15 м
3. Супесь рыжая мелкозернистая с известняком (материковый слой) – видимая мощность до 0,1 м

Археологические находки и литологически выраженный культурный слой в шурфе отсутствуют. По окончании работ шурф был рекультивирован.

Шурф 67 (рис. 286-289)

Размеры шурфа 1x1 м, глубина 0,45 м. Шурф расположен в 310 м на восток от восточной окраины д. Ям-Тосово, расстояние от уреза воды южного берега оз. Пристанское – 0,8 км. Шурф заложен с целью определить наличие культурных напластований по берегам бассейна Оредежа.

В шурфе прослежена следующая стратиграфия:

1. Дерновый слой мощностью 0,05 м
2. Супесь темно-серая мешаная гумусированная мощностью 0,25 м
3. Супесь рыжая мелкозернистая с известняком (материковый слой) – видимая мощность до 0,1 м

Археологические находки и литологически выраженный культурный слой в шурфе отсутствуют. По окончании работ шурф был рекультивирован.

Инв. № подл.	Подп. и дата	Инв. № дубл.	Взам. инв. №	Подп. и дата	Ли	Изм.	№ докум.	Подп.	Дата	ПИР/2022-300-2023-ТО	Лист
											70

Шурф 68 (рис. 290-293)

Размеры шурфа 1x1 м, глубина 0,45 м. Шурф расположен в 310 м на восток от восточной окраины д. Ям-Тосово, расстояние от уреза воды южного берега оз. Пристанское – 0,8 км. Шурф заложен с целью определить наличие культурных напластований по берегам бассейна Оредежа.

В шурфе прослежена следующая стратиграфия:

1. Дерновый слой мощностью 0,05 м
2. Супесь темно-серая мешаная гумусированная мощностью 0,20 м
3. Супесь желтая мелкозернистая (материковый слой) – видимая мощность до 0,15 м

Археологические находки и литологически выраженный культурный слой в шурфе отсутствуют. По окончании работ шурф был рекультивирован.

Шурф 69 (рис. 294-297)

Размеры шурфа 1x1 м, глубина 0,27 м. Шурф расположен в 310 м на восток от восточной окраины д. Ям-Тосово, расстояние от уреза воды южного берега оз. Пристанское – 0,8 км. Шурф заложен с целью определить наличие культурных напластований по берегам бассейна Оредежа. Шурф заложен с целью определить наличие культурных напластований по берегам бассейна Оредежа.

В шурфе прослежена следующая стратиграфия:

1. Дерновый слой мощностью 0,05 м
2. Супесь темно-серая мешаная гумусированная мощностью 0,15 м
3. Супесь рыжая мелкозернистая (материковый слой) – видимая мощность до 0,1 м

Археологические находки и литологически выраженный культурный слой в шурфе отсутствуют. По окончании работ шурф был рекультивирован.

Шурф 70 (рис. 298-301)

Размеры шурфа 1x1 м, глубина 0,35 м. Шурф расположен в 310 м на восток от восточной окраины д. Ям-Тосово, расстояние от уреза воды южного берега оз.

Подп. и дата						Лист
Взам. инв. №						71
Инв. № дубл.						ПИР/2022-300-2023-ТО
Подп. и дата						
Инв. № подл.						
	Ли	Изм.	№ докум.	Подп.	Дата	

Пристанское – 0,8 км. Шурф заложен с целью определить наличие культурных напластований по берегам бассейна Оредежа.

В шурфе прослежена следующая стратиграфия:

1. Дерновый слой мощностью 0,05 м
2. Супесь темно-серая мешаная гумусированная мощностью 0,20 м
3. Супесь рыжая мелкозернистая с известняком (материковый слой) – видимая мощность до 0,15 м

Археологические находки и литологически выраженный культурный слой в шурфе отсутствуют. По окончании работ шурф был рекультивирован.

Шурф 71 (рис. 302-305)

Размеры шурфа 1x1 м, глубина 0,35 м. Шурф расположен в 310 м на восток от восточной окраины д. Ям-Тосово, расстояние от уреза воды южного берега оз. Пристанское – 0,8 км. Шурф заложен с целью определить наличие культурных напластований по берегам бассейна Оредежа.

В шурфе прослежена следующая стратиграфия:

1. Дерновый слой мощностью 0,05 м
2. Супесь темно-серая мешаная гумусированная мощностью 0,15 м
3. Супесь рыжая мелкозернистая с известняком (материковый слой) – видимая мощность до 0,1 м

Археологические находки и литологически выраженный культурный слой в шурфе отсутствуют. По окончании работ шурф был рекультивирован.

Шурф 72 (рис. 308-311)

Размеры шурфа 1x1 м, глубина 0,3 м. Шурф расположен между д. Бережок и Вяжищи на левом берегу реки Тесова в границах пахотных полей. Расстояние от уреза воды -480 м. Шурф заложен с целью определить наличие культурных напластований по берегам бассейна Оредежа.

В шурфе прослежена следующая стратиграфия:

1. Дерновый слой мощностью 0,05 м
2. Супесь темно-серая мешаная гумусированная мощностью 0,15 м

Инв. № подл.	Подп. и дата	Взам. инв. №	Инв. № дубл.	Подп. и дата	Ли	Изм.	№ докум.	Подп.	Дата	ПИР/2022-300-2023-ТО	Лист
											72

3. Супесь рыжая мелкозернистая с известняком (материковый слой) – видимая мощность до 0,1 м

Археологические находки и литологически выраженный культурный слой в шурфе отсутствуют. По окончании работ шурф был рекультивирован.

Шурф 73 (рис. 312-315)

Размеры шурфа 1x1 м, глубина 0,3 м. Шурф расположен между д. Бережок и Вяжищи на левом берегу реки Тесова в границах пахотных полей. Расстояние от уреза воды -480 м. Шурф заложен с целью определить наличие культурных напластований по берегам бассейна Оредежа. В шурфе прослежена следующая стратиграфия:

1. Дерновый слой мощностью 0,05 м
2. Супесь темно-серая мешаная гумусированная мощностью 0,15 м
3. Супесь рыжая мелкозернистая (материковый слой) – видимая мощность до 0,1 м

Археологические находки и литологически выраженный культурный слой в шурфе отсутствуют. По окончании работ шурф был рекультивирован.

Шурф 74 (рис. 316-319)

Размеры шурфа 1x1 м, глубина 0,3 м. Шурф расположен между д. Бережок и Вяжищи на левом берегу реки Тесова в границах пахотных полей. Расстояние от уреза воды -480 м. Шурф заложен с целью определить наличие культурных напластований по берегам бассейна Оредежа.

В шурфе прослежена следующая стратиграфия:

1. Дерновый слой мощностью 0,05 м
2. Супесь темно-серая мешаная гумусированная мощностью 0,15 м
3. Супесь рыжая мелкозернистая с известняком (материковый слой) – видимая мощность до 0,1 м

Археологические находки и литологически выраженный культурный слой в шурфе отсутствуют. По окончании работ шурф был рекультивирован.

Подп. и дата
Взам. инв. №
Инв. № дубл.
Подп. и дата
Инв. № подл.

Ли	Изм.	№ докум.	Подп.	Дата

Шурф 75 (рис. 320-323)

Размеры шурфа 1x1 м, глубина 0,35 м. Шурф расположен между д. Бережок и Вяжищи на левом берегу реки Тесова в границах пахотных полей. Расстояние от уреза воды -480 м. Шурф заложен с целью определить наличие культурных напластований по берегам бассейна Оредежа.

В шурфе прослежена следующая стратиграфия:

1. Дерновый слой мощностью 0,05 м
2. Супесь темно-серая мешаная гумусированная мощностью 0,20 м
3. Супесь рыжая мелкозернистая (материковый слой) – видимая мощность до 0,1 м

Археологические находки и литологически выраженный культурный слой в шурфе отсутствуют. По окончании работ шурф был рекультивирован.

Шурф 76 (рис. 324-327)

Размеры шурфа 1x1 м, глубина 0,3 м. Шурф расположен между д. Бережок и Вяжищи на левом берегу реки Тесова в границах пахотных полей. Расстояние от уреза воды -480 м. Шурф заложен с целью определить наличие культурных напластований по берегам бассейна Оредежа. В шурфе прослежена следующая стратиграфия:

1. Дерновый слой мощностью 0,05 м
2. Супесь темно-серая мешаная гумусированная мощностью 0,15 м
3. Супесь желтая мелкозернистая (материковый слой) – видимая мощность до 0,1 м

Археологические находки и литологически выраженный культурный слой в шурфе отсутствуют. По окончании работ шурф был рекультивирован.

Шурф 77 (рис. 330-333)

Размеры шурфа 1x1 м, глубина 1,3 м. Шурф расположен в 800 м на восток от восточной окраины д. Заполье на правом берегу р. Тесова. Расстояние от уреза воды - 60 м. Шурф заложен с целью определить наличие культурных напластований по берегам бассейна Оредежа.

Подп. и дата
Взам. инв. №
Инв. № дубл.
Подп. и дата
Инв. № подл.

Ли	Изм.	№ докум.	Подп.	Дата

В шурфе прослежена следующая стратиграфия:

1. Дерновый слой мощностью 0,05 м
2. Супесь темно-серая мешаная гумусированная мощностью 0,15 м
3. Супесь рыжая мелкозернистая (материковый слой) – видимая мощность до 1,1 м

Археологические находки и литологически выраженный культурный слой в шурфе отсутствуют. По окончании работ шурф был рекультивирован.

Шурф 78 (рис. 334-337)

Размеры шурфа 1x1 м, глубина 0,25 м. Шурф расположен в 800 м на восток от восточной окраины д. Заполье на правом берегу р. Тесова. Расстояние от уреза воды - 60 м. Шурф заложен с целью определить наличие культурных напластований по берегам бассейна Оредежа.

В шурфе прослежена следующая стратиграфия:

1. Дерновый слой мощностью 0,05 м
2. Супесь темно-серая мешаная гумусированная мощностью 0,15 м
3. Известняковая плита (материковый слой) – видимая мощность до 0,1 м

Археологические находки и литологически выраженный культурный слой в шурфе отсутствуют. По окончании работ шурф был рекультивирован.

Шурф 79 (рис. 338-341)

Размеры шурфа 1x1 м, глубина 0,2 м. Шурф расположен в 800 м на восток от восточной окраины д. Заполье на правом берегу р. Тесова. Расстояние от уреза воды - 60 м. Шурф заложен с целью определить наличие культурных напластований по берегам бассейна Оредежа.

В шурфе прослежена следующая стратиграфия:

1. Дерновый слой мощностью 0,05 м
2. Супесь темно-серая мешаная гумусированная мощностью 0,05 м
3. Известняковая плита (материковый слой) – видимая мощность до 0,1 м

Археологические находки и литологически выраженный культурный слой в шурфе отсутствуют. По окончании работ шурф был рекультивирован.

Инв. № подл.	Подп. и дата	Инв. № дубл.	Взам. инв. №	Подп. и дата	Ли	Изм.	№ докум.	Подп.	Дата	Лист	75

Шурф 80 (рис. 342-345)

Размеры шурфа 1x1 м, глубина 0,5 м. Шурф расположен в 800 м на восток от восточной окраины д. Заполье на правом берегу р. Тесова. Расстояние от уреза воды - 60 м. Шурф заложен с целью определить наличие культурных напластований по берегам бассейна Оредежа.

В шурфе прослежена следующая стратиграфия:

1. Дерновый слой мощностью 0,05 м
2. Супесь темно-серая мешаная гумусированная мощностью 0,15 м
3. Супесь рыжая мелкозернистая (материковый слой) – видимая мощность до 0,20 м
4. Известняковая плита

Археологические находки и литологически выраженный культурный слой в шурфе отсутствуют. По окончании работ шурф был рекультивирован.

Шурф 81 (рис. 346-349)

Размеры шурфа 1x1 м, глубина 0,4 м. Шурф расположен в 800 м на восток от восточной окраины д. Заполье на правом берегу р. Тесова. Расстояние от уреза воды - 60 м. Шурф заложен с целью определить наличие культурных напластований по берегам бассейна Оредежа.

В шурфе прослежена следующая стратиграфия:

1. Дерновый слой мощностью 0,05 м
2. Супесь темно-серая мешаная гумусированная мощностью 0,20 м
3. Супесь рыжая мелкозернистая (материковый слой) – видимая мощность до 0,1 м
4. Известняковая плита

Археологические находки и литологически выраженный культурный слой в шурфе отсутствуют. По окончании работ шурф был рекультивирован.

Шурф 82 (рис. 350-353)

Размеры шурфа 1x1 м, глубина 0,4 м. Шурф расположен в 800 м на восток от восточной окраины д. Заполье на правом берегу р. Тесова. Расстояние от уреза

Инв. № подл.	Подп. и дата	Инв. № дубл.	Взам. инв. №	Подп. и дата	Ли	Изм.	№ докум.	Подп.	Дата	ПИР/2022-300-2023-ТО	Лист
											76

воды - 60 м. Шурф ¹⁴⁹ заложен с целью определить наличие культурных напластований по берегам бассейна Оредежа.

В шурфе прослежена следующая стратиграфия:

1. Дерновый слой мощностью 0,05 м
2. Супесь темно-серая мешаная гумусированная мощностью 0,20 м
3. Супесь рыжая мелкозернистая (материковый слой) – видимая мощность до 0,1 м

Археологические находки и литологически выраженный культурный слой в шурфе отсутствуют. По окончании работ шурф был рекультивирован.

Шурф 83 (рис. 354-357)

Размеры шурфа 1x1 м, глубина 0,3 м. Шурф расположен в 800 м на восток от восточной окраины д. Заполье на правом берегу р. Тесова. Расстояние от уреза воды - 60 м. Шурф заложен с целью определить наличие культурных напластований по берегам бассейна Оредежа.

В шурфе прослежена следующая стратиграфия:

1. Дерновый слой мощностью 0,05 м
2. Супесь темно-серая мешаная гумусированная мощностью 0,15 м
3. Супесь рыжая мелкозернистая с известняковой плитой (материковый слой) – видимая мощность до 0,1 м

Археологические находки и литологически выраженный культурный слой в шурфе отсутствуют. По окончании работ шурф был рекультивирован.

Шурф 84 (рис. 358-361)

Размеры шурфа 1x1 м, глубина 0,25 м. Шурф расположен в 800 м на восток от восточной окраины д. Заполье на правом берегу р. Тесова. Расстояние от уреза воды - 60 м. Шурф заложен с целью определить наличие культурных напластований по берегам бассейна Оредежа.

В шурфе прослежена следующая стратиграфия:

1. Дерновый слой мощностью 0,05 м
2. Супесь темно-серая мешаная гумусированная мощностью 0,15 м

Подп. и дата
Взам. инв. №
Инв. № дубл.
Подп. и дата
Инв. № подл.

Ли	Изм.	№ докум.	Подп.	Дата
----	------	----------	-------	------

3. Супесь рыжая мелкозернистая с известняком (материковый слой) – видимая мощность до 0,05 м

Археологические находки и литологически выраженный культурный слой в шурфе отсутствуют. По окончании работ шурф был рекультивирован.

Шурф 85 (рис. 362-365)

Размеры шурфа 1x1 м, глубина 0,3 м. Шурф расположен в 800 м на восток от восточной окраины д. Заполье на правом берегу р. Тесова. Расстояние от уреза воды - 60 м. Шурф заложен с целью определить наличие культурных напластований по берегам бассейна Оредежа.

В шурфе прослежена следующая стратиграфия:

1. Дерновый слой мощностью 0,05 м
2. Супесь темно-серая мешаная гумусированная мощностью 0,15 м
3. Супесь рыжая мелкозернистая (материковый слой) – видимая мощность до 0,1 м

Археологические находки и литологически выраженный культурный слой в шурфе отсутствуют. По окончании работ шурф был рекультивирован.

Шурф 86 (рис. 366-369)

Размеры шурфа 1x1 м, глубина 0,4 м. Шурф расположен в 800 м на восток от восточной окраины д. Заполье на правом берегу р. Тесова. Расстояние от уреза воды - 60 м. Шурф заложен с целью определить наличие культурных напластований по берегам бассейна Оредежа.

В шурфе прослежена следующая стратиграфия:

1. Дерновый слой мощностью 0,05 м
2. Супесь темно-серая мешаная гумусированная мощностью 0,20 м
3. Супесь рыжая мелкозернистая с известняковой плитой (материковый слой) – видимая мощность до 0,1 м

Археологические находки и литологически выраженный культурный слой в шурфе отсутствуют. По окончании работ шурф был рекультивирован.

Подп. и дата
Взам. инв. №
Инв. № дубл.
Подп. и дата
Инв. № подл.

Ли	Изм.	№ докум.	Подп.	Дата

Шурф 87 (рис. 370-373)

Размеры шурфа 1x1 м, глубина 0,35 м. Шурф расположен в 800 м на восток от восточной окраины д. Заполье на правом берегу р. Тесова. Расстояние от уреза воды - 60 м. Шурф заложен с целью определить наличие культурных напластований по берегам бассейна Оредежа.

В шурфе прослежена следующая стратиграфия:

1. Дерновый слой мощностью 0,05 м
2. Супесь темно-серая мешаная гумусированная мощностью 0,20 м
3. Супесь рыжая мелкозернистая (материковый слой) – видимая мощность до 0,1 м

Археологические находки и литологически выраженный культурный слой в шурфе отсутствуют. По окончании работ шурф был рекультивирован.

Шурф 88 (рис. 374-377)

Размеры шурфа 1x1 м, глубина 0,4 м. Шурф расположен в 800 м на восток от восточной окраины д. Заполье на правом берегу р. Тесова. Расстояние от уреза воды - 60 м. Шурф заложен с целью определить наличие культурных напластований по берегам бассейна Оредежа.

В шурфе прослежена следующая стратиграфия:

1. Дерновый слой мощностью 0,05 м
2. Супесь темно-серая мешаная гумусированная мощностью 0,15 м
3. Супесь желтая мелкозернистая (материковый слой) – видимая мощность до 0,2 м

Археологические находки и литологически выраженный культурный слой в шурфе отсутствуют. По окончании работ шурф был рекультивирован.

Шурф 89 (рис. 378-381)

Размеры шурфа 1x1 м, глубина 0,5 м. Шурф расположен в 800 м на восток от восточной окраины д. Заполье на правом берегу р. Тесова. Расстояние от уреза воды - 60 м. Шурф заложен с целью определить наличие культурных напластований по берегам бассейна Оредежа.

Подп. и дата
Взам. инв. №
Инв. № дубл.
Подп. и дата
Инв. № подл.

Ли	Изм.	№ докум.	Подп.	Дата

В шурфе прослежена следующая стратиграфия:

1. Дерновый слой мощностью 0,05 м
2. Супесь темно-серая мешаная гумусированная мощностью 0,25 м
3. Супесь желтая мелкозернистая (материковый слой) – видимая мощность до 0,20 м

Археологические находки и литологически выраженный культурный слой в шурфе отсутствуют. По окончании работ шурф был рекультивирован.

Шурф 90 (рис. 382-385)

Размеры шурфа 1х1 м, глубина 0,3 м. Шурф расположен у южной окраины д. Загорье на южном берегу озера Фроленское. Расстояние от уреза воды – 350 м. Шурф заложен с целью определить наличие культурных напластований по берегам бассейна Оредежа.

В шурфе прослежена следующая стратиграфия:

1. Дерновый слой мощностью 0,05 м
2. Супесь темно-серая мешаная гумусированная мощностью 0,15 м
3. Супесь рыжая мелкозернистая с известняком (материковый слой) – видимая мощность до 0,1 м

Археологические находки и литологически выраженный культурный слой в шурфе отсутствуют. По окончании работ шурф был рекультивирован.

Шурф 91 (рис. 386-389)

Размеры шурфа 1х1 м, глубина 0,4 м. Шурф расположен у южной окраины д. Загорье на южном берегу озера Фроленское. Расстояние от уреза воды – 350 м. Шурф заложен с целью определить наличие культурных напластований по берегам бассейна Оредежа.

В шурфе прослежена следующая стратиграфия:

1. Дерновый слой мощностью 0,05 м
2. Супесь темно-серая мешаная гумусированная мощностью 0,20 м
3. Супесь рыжая мелкозернистая (материковый слой) – видимая мощность до 0,1 м

Инв. № подл.	Подп. и дата	Инв. № дубл.	Взам. инв. №	Подп. и дата	Ли	Изм.	№ докум.	Подп.	Дата	ПИР/2022-300-2023-ТО	Лист
											80

Археологические находки и литологически выраженный культурный слой в шурфе отсутствуют. По окончании работ шурф был рекультивирован.

Шурф 92 (рис. 390-393)

Размеры шурфа 1x1 м, глубина 0,35 м. Шурф расположен у южной окраины д. Загорье на южном берегу озера Фроленское. Расстояние от уреза воды – 350 м. Шурф заложен с целью определить наличие культурных напластований по берегам бассейна Оредежа.

В шурфе прослежена следующая стратиграфия:

1. Дерновый слой мощностью 0,05 м
2. Супесь темно-серая мешаная гумусированная мощностью 0,15 м
3. Супесь рыжая мелкозернистая с известняком (материковый слой) – видимая мощность до 0,1 м

Археологические находки и литологически выраженный культурный слой в шурфе отсутствуют. По окончании работ шурф был рекультивирован.

Шурф 93 (рис. 394-397). Размеры шурфа 2x2 м, глубина 0,3 м. Шурф расположен в центральной части территории обследования, на левом берегу безымянной протоки, соединяющей пруд и оз. Антоново (разлив р. Оредеж), в 350 м на юг от южной окраины д. Надбелье, на зарастающем поле. Расстояние от уреза воды – 100 м. Шурф заложен с целью определить наличие культурных напластований по берегам протоки.

В шурфе прослежена следующая стратиграфия:

1. Дерновый слой мощностью 0,05 м
2. Супесь темно-серая мешаная гумусированная мощностью 0,15 м
3. Супесь рыжая мелкозернистая с известняком (материковый слой) – видимая мощность до 0,1 м

Археологические находки и литологически выраженный культурный слой в шурфе отсутствуют. По окончании работ шурф был рекультивирован.

Инв. № подл.	Подп. и дата	Инв. № дубл.	Взам. инв. №	Подп. и дата	Ли	Изм.	№ докум.	Подп.	Дата	ПИР/2022-300-2023-ТО	Лист
											81

155
 м на юг от южной окраины д. Надбелье, на зарастающем поле. Расстояние от уреза воды – 110 м. Шурф заложен с целью определить наличие культурных напластований по берегам протоки.

В шурфе прослежена следующая стратиграфия:

1. Дерновый слой мощностью 0,05 м
2. Супесь темно-серая мешаная гумусированная мощностью 0,15 м
3. Супесь рыжая мелкозернистая с известняком (материковый слой) – видимая мощность до 0,1 м

Археологические находки и литологически выраженный культурный слой в шурфе отсутствуют. По окончании работ шурф был рекультивирован.

Инв. № подл	Подп. и дата					
	Взам. инв. №					
	Инв. № дубл.					
	Подп. и дата					
Инв. № подл					ПИР/2022-300-2023-ТО	Лист 83
Ли	Изм.	№ докум.	Подп.	Дата		

ЗАКЛЮЧЕНИЕ

В ходе выполнения научно-исследовательских археологических работ в виде историко-культурного научного археологического обследования (разведки) с целью проведения государственной историко-культурной экспертизы земельного участка, расположенного по адресу «Межпоселковый газопровод до п. Оредеж – д. Борщово – д. Ям-Тесово – п. Приозерный Лужского района Ленинградской области», были проведены следующие работы:

1. Составление исторической справки по результатам архивно-библиографических и научных изысканий, анализа картографического материала;
2. Обследование участка землеотвода общей протяженностью 27 км;
3. В рамках визуального обследования была произведена фотофиксация современного состояния застройки и окружающей территории;
4. В ходе проведения археологического обследования заложено 96 шурфа размерами 1x1 м и 2x2 м, общей площадью 105 кв. м.

По результатам проведенных работ можно сделать следующие выводы:

В результате проведенного археологического обследования свидетельств наличия культурного слоя и древних артефактов на территории и в заполнении шурфов не обнаружено.

Стратиграфия шурфов представлена слоями, представляющими собой естественное почвообразование характерное для данной местности, и не содержат научно-значимой информации.

Ближайшими к трассе объектами археологического наследия являются курганы Борщово-Ерышево 4, 5, сопки Пристань 1, 3. Они расположены на расстоянии 170-180 м к северу от нее и проектируемым строительством не затрагиваются.

Подп. и дата
Взам. инв. №
Инв. № дубл.
Подп. и дата
Инв. № подл.

Ли	Изм.	№ докум.	Подп.	Дата

ПИР/2022-300-2023-ТО

Лист

84

Таким образом, на территории участка обследования расположенного, по адресу «Межпоселковый газопровод до п. Оредеж – д. Борщово – д. Ям-Тесово – п. Приозерный Лужского района Ленинградской области», объекты культурного наследия, включенные в Единый Государственный реестр памятников истории культуры Российской Федерации, отсутствуют. В ходе работы объектов культурного (археологического) наследия не выявлено. Объекты, обладающие признаками объекта культурного наследия, отсутствуют. Значимый культурный слой не зафиксирован.



Е.К. Блохин

Инв. № подл	Подп. и дата				Инв. № дубл.	Взам. инв. №	Подп. и дата
	Подп. и дата						
Ли	Изм.	№ докум.	Подп.	Дата	ПИР/2022-300-2023-ТО		Лист
							85

СПИСОК ИЛЛЮСТРАЦИЙ

Рис. 1. Административная карта Ленинградской области с указанием места расположения территории обследования

Рис. 2. Карта-схема геологических провинций Ленинградской области с указанием места расположения территории обследования

Рис. 3. Карта Лужского района с указанием места расположения территории обследования

Рис. 4. Ленинградская область, Лужский район. Межпоселковый газопровод до п. Оредеж – д. Борщово – д. Ям-Тесово – п. Приозерный. Трасса проектируемого газопровода на топокарте масштаба 1:50000

Рис. 5. Ленинградская область, Лужский район. Межпоселковый газопровод до п. Оредеж – д. Борщово – д. Ям-Тесово – п. Приозерный. Трасса проектируемого газопровода на топокарте второй половины XIX века (по материалам сайта etomesto.ru)

Рис. 6. Ленинградская область, Лужский район. Межпоселковый газопровод до п. Оредеж – д. Борщово – д. Ям-Тесово – п. Приозерный. Трасса проектируемого газопровода на топокарте 1941 года (по материалам сайта etomesto.ru)

Рис. 7. Ленинградская область, Лужский район. Межпоселковый газопровод до п. Оредеж – д. Борщово – д. Ям-Тесово – п. Приозерный. Прохождение трассы проектируемого газопровода между д. Кашицы и д. Борщово. Вид с юго-востока

Рис. 8. Ленинградская область, Лужский район. Межпоселковый газопровод до п. Оредеж – д. Борщово – д. Ям-Тесово – п. Приозерный. Прохождение трассы проектируемого газопровода между д. Кашицы и д. Борщово. Вид с юго-запада

Рис. 9. Ленинградская область, Лужский район. Межпоселковый газопровод до п. Оредеж – д. Борщово – д. Ям-Тесово – п. Приозерный. Прохождение трассы проектируемого газопровода к западу от д. Борщово. Вид с запада

Рис. 10. Ленинградская область, Лужский район. Межпоселковый газопровод до п. Оредеж – д. Борщово – д. Ям-Тесово – п. Приозерный. Прохождение трассы проектируемого газопровода к югу от д. Борщово. Вид с запада

Рис. 11. Ленинградская область, Лужский район. Межпоселковый газопровод до п. Оредеж – д. Борщово – д. Ям-Тесово – п. Приозерный. Шурф 1. Общий вид до начала работ. Вид с юга

Рис. 12. Ленинградская область, Лужский район. Межпоселковый газопровод до п. Оредеж – д. Борщово – д. Ям-Тесово – п. Приозерный. Шурф 1. Общий вид зачистки по материке. Вид с юга

Рис. 13. Ленинградская область, Лужский район. Межпоселковый газопровод до п. Оредеж – д. Борщово – д. Ям-Тесово – п. Приозерный. Шурф 1. Стратиграфия северной стенки. Вид с юга

Рис. 14. Ленинградская область, Лужский район. Межпоселковый газопровод до п. Оредеж – д. Борщово – д. Ям-Тесово – п. Приозерный. Шурф 1. Рекультивация. Вид с юга

Рис. 15. Ленинградская область, Лужский район. Межпоселковый газопровод до п. Оредеж – д. Борщово – д. Ям-Тесово – п. Приозерный. Шурф 2. Общий вид до начала работ. Вид с юга

Рис. 16. Ленинградская область, Лужский район. Межпоселковый газопровод до п. Оредеж – д. Борщово – д. Ям-Тесово – п. Приозерный. Шурф 2. Общий вид зачистки по материке. Вид с юга

Рис. 17. Ленинградская область, Лужский район. Межпоселковый газопровод до п. Оредеж – д. Борщово – д. Ям-Тесово – п. Приозерный. Шурф 2. Стратиграфия северной стенки. Вид с юга

Рис. 18. Ленинградская область, Лужский район. Межпоселковый газопровод до п. Оредеж – д. Борщово – д. Ям-Тесово – п. Приозерный. Шурф 2. Рекультивация. Вид с юга

Рис. 19. Ленинградская область, Лужский район. Межпоселковый газопровод до п. Оредеж – д. Борщово – д. Ям-Тесово – п. Приозерный. Шурф 3. Общий вид до начала работ. Вид с юга

Инв. № подл.	Подп. и дата	Инв. № дубл.	Взам. инв. №	Подп. и дата	Ли	Изм.	№ докум.	Подп.	Дата	Лист	87

Рис. 400. Ленинградская область, Лужский район. Межпоселковый газопровод до п. Оредеж – д. Борщово – д. Ям-Тесово – п. Приозерный. Шурф 94. Стратиграфия северной стенки. Вид с юга

Рис. 401. Ленинградская область, Лужский район. Межпоселковый газопровод до п. Оредеж – д. Борщово – д. Ям-Тесово – п. Приозерный. Шурф 94. Рекультивация. Вид с юга

Рис.402. Ленинградская область, Лужский район. Межпоселковый газопровод до п. Оредеж – д. Борщово – д. Ям-Тесово – п. Приозерный. Шурф 95. Общий вид до начала работ. Вид с востока

Рис.403. Ленинградская область, Лужский район. Межпоселковый газопровод до п. Оредеж – д. Борщово – д. Ям-Тесово – п. Приозерный. Шурф 95. Общий вид зачистки по материку. Вид с востока

Рис.404. Ленинградская область, Лужский район. Межпоселковый газопровод до п. Оредеж – д. Борщово – д. Ям-Тесово – п. Приозерный. Шурф 95. Стратиграфия западной стенки. Вид с востока

Рис.405. Ленинградская область, Лужский район. Межпоселковый газопровод до п. Оредеж – д. Борщово – д. Ям-Тесово – п. Приозерный. Шурф 95. Рекультивация. Вид с востока

Рис.406. Ленинградская область, Лужский район. Межпоселковый газопровод до п. Оредеж – д. Борщово – д. Ям-Тесово – п. Приозерный. Шурф 96. Общий вид до начала работ. Вид с юга

Рис.407. Ленинградская область, Лужский район. Межпоселковый газопровод до п. Оредеж – д. Борщово – д. Ям-Тесово – п. Приозерный. Шурф 96. Общий вид зачистки по материку. Вид с юга

Рис.408. Ленинградская область, Лужский район. Межпоселковый газопровод до п. Оредеж – д. Борщово – д. Ям-Тесово – п. Приозерный. Шурф 96. Стратиграфия северной стенки. Вид с юга

Рис.409. Ленинградская область, Лужский район. Межпоселковый газопровод до п. Оредеж – д. Борщово – д. Ям-Тесово – п. Приозерный. Шурф 96. Рекультивация. Вид с юга

Инв. № подл.	Подп. и дата	Инв. № дубл.	Взам. инв. №	Подп. и дата	ПИР/2022-300-2023-ТО					Лист
										108
					Ли	Изм.	№ докум.	Подп.	Дата	

ПРИЛОЖЕНИЕ А. КОПИЯ ПИСЬМА КОМИТЕТА ПО СОХРАНЕНИЮ КУЛЬТУРНОГО НАСЛЕДИЯ ЛЕНИНГРАДСКОЙ ОБЛАСТИ



ЗАМЕСТИТЕЛЬ
ПРЕДСЕДАТЕЛЯ ПРАВИТЕЛЬСТВА
ЛЕНИНГРАДСКОЙ ОБЛАСТИ –
ПРЕДСЕДАТЕЛЬ КОМИТЕТА ПО
СОХРАНЕНИЮ КУЛЬТУРНОГО НАСЛЕДИЯ

191311, Санкт-Петербург, ул. Смольного, д.3
Тел./факс: 8 (812) 539-45-00
E-mail: okn@lenreg.ru

12.08.2022 № 01-09-5580/2022-0-1

На № _____ от _____

Заместителю директора
по производству
ОП ООО «ИПИГАЗ» в г. Уфа

И.Р. Имамову

Olga.Palchikova@ipigaz.ru,
info@ipigaz.ru

**Информация о наличии или отсутствии
объектов культурного наследия, включенных в единый государственный
реестр объектов культурного наследия (памятников истории и культуры)
народов Российской Федерации, и выявленных объектов культурного
наследия на землях, подлежащих воздействию земляных, строительных,
мелиоративных, хозяйственных работ, предусмотренных статьей 25
Лесного кодекса Российской Федерации работ по использованию лесов
(за исключением работ, указанных в пунктах 3, 4 и 7 части 1 статьи 25
Лесного кодекса Российской Федерации) и иных работ**

На основании заявления от 07.07.2022 № 13570-УФА/2022 (вх. от 02.08.2022 № 01-09-5580/2022) в отношении земельного участка, расположенного по адресу «Межпоселковый газопровод до п. Оредеж – д. Борцово – д. Ям-Тесово – п. Приозерный Лужского района Ленинградской области» (далее – испрашиваемая территория),

(адрес земельного участка)

сообщаем:

1. Информация о наличии/отсутствии объектов культурного наследия, включенных в единый государственный реестр объектов культурного наследия (памятников истории и культуры) народов Российской Федерации (далее - реестр), выявленные объекты культурного наследия либо объекты, обладающие признаками объекта культурного наследия:

В соответствии с п. 1 ст. 36 Федерального закона от 25.06.2002 № 73-ФЗ «Об объектах культурного наследия (памятниках истории и культуры) народов Российской Федерации» (далее – Федеральный закон №73-ФЗ) проектирование и проведение земляных, строительных, мелиоративных, хозяйственных и иных работ осуществляется при отсутствии на данной территории объектов культурного

наследия, включенных в единый государственный реестр объектов культурного наследия (памятников истории и культуры) народов Российской Федерации (далее – Реестр), выявленных объектов культурного наследия или объектов, обладающих признаками объекта культурного наследия, либо при условии соблюдения техническим заказчиком (застройщиком) объекта капитального строительства, заказчиками других видов работ, лицом, проводящим указанные работы, предусмотренных указанной статьей, требований по обеспечению сохранности объектов культурного наследия.

В границах испрашиваемой территории объекты культурного наследия, включенные в Единый государственный реестр объектов культурного наследия (памятников истории и культуры) народов Российской Федерации, выявленные объекты культурного наследия, а также объекты, обладающие признаками объекта культурного наследия (в том числе археологического), отсутствуют.

(информация об объектах либо их отсутствии)

2. Информация о расположении/частичном расположении/либо отсутствии расположения земельного участка в границах защитных зон, в границах территорий объектов культурного наследия, включенных в реестр, в границах территорий выявленных объектов культурного наследия, в границах зон охраны объектов культурного наследия, включенных в реестр, в границах территорий исторических поселений, имеющих особое значение для истории и культуры Российской Федерации:

Испрашиваемая территория, расположенная по адресу «Межпоселковый газопровод до п. Оредеж – д. Борщово – д. Ям-Тесово – п. Приозерный Лужского района Ленинградской области», находится вне зон охраны/защитных зон объектов культурного наследия.

2.1. Описание режимов использования земельного участка (ограничения, обременения):

Испрашиваемая территория, расположенная по адресу «Межпоселковый газопровод до п. Оредеж – д. Борщово – д. Ям-Тесово – п. Приозерный Лужского района Ленинградской области», не относится к землям историко-культурного назначения, правовой режим которых регулируется земельным законодательством Российской Федерации и Федеральным законом № 73-ФЗ.

3. Информация о наличии/отсутствии данных о проведенных историко-культурных исследованиях: сведения о проведенных историко-культурных исследованиях в отношении испрашиваемой территории, расположенной по адресу «Межпоселковый газопровод до п. Оредеж – д. Борщово – д. Ям-Тесово – п. Приозерный Лужского района Ленинградской области», в комитете по сохранению культурного наследия Ленинградской области отсутствуют.

4. Информация о необходимости/либо отсутствии необходимости проведения государственной историко-культурной экспертизы:

Сведениями об отсутствии на испрашиваемой территории объектов, обладающих признаками объекта археологического наследия, Комитет не располагает.

Согласно ст. 28 Федерального закона № 73-ФЗ в целях определения наличия или отсутствия объектов археологического наследия либо объектов, обладающих

признаками объекта археологического наследия, на земельных участках, землях лесного фонда или в границах водных объектов или их частей, подлежащих воздействию земляных, строительных, мелиоративных, хозяйственных работ, указанных в ст. 30 Федерального закона № 73-ФЗ работ по использованию лесов и иных работ, в случае, если указанные земельные участки, земли лесного фонда, водные объекты, их части расположены в границах территорий, утвержденных в соответствии с пп. 34.2 п. 1 ст. 9 Федерального закона № 73-ФЗ проводится государственная историко-культурная экспертиза.

В соответствии с п. 56 ст. 26 Федерального закона от 03.08.2018 № 342-ФЗ «О внесении изменений в градостроительный кодекс Российской Федерации и отдельные законодательные акты Российской Федерации» (далее – Федеральный закон № 342-ФЗ) до утверждения в соответствии с пп. 34.2 п. 1 ст. 9 Федерального закона № 73-ФЗ границ территорий, в отношении которых у федеральных органов государственной власти, органов государственной власти субъектов Российской Федерации и органов местного самоуправления, уполномоченных в области сохранения, использования, популяризации и государственной охраны объектов культурного наследия, имеются основания предполагать наличие на таких территориях объектов археологического наследия либо объектов, обладающих признаками объекта археологического наследия, государственная историко-культурная экспертиза проводится в соответствии с абзацем девятым ст. 28, абзацем третьим ст. 30, п. 3 ст. 31 Федерального закона № 73-ФЗ (в редакции, действовавшей до дня официального опубликования Федерального закона № 342-ФЗ).

Учитывая изложенное, в соответствии со ст. 5.1, 28, 30, 31, 32, 36, 45.1 Федерального закона № 73-ФЗ, п. 56 ст. 26 Федерального закона № 342-ФЗ до начала проведения земляных, строительных и иных работ на земельном участке заказчик таких работ обязан:

- обеспечить проведение и финансирование государственной историко-культурной экспертизы земельного участка, подлежащего воздействию земляных, строительных, хозяйственных и иных работ, путем археологической разведки, в порядке, установленном ст. 45.1 Федерального закона № 73-ФЗ;

- предоставить в Комитет документацию, подготовленную на основе археологических полевых работ, содержащую результаты исследований, в соответствии с которыми определяется наличие или отсутствие объектов археологического наследия и объектов, обладающих признаками объекта археологического наследия, на земельном участке, подлежащем воздействию земляных, строительных, хозяйственных и иных работ, а также заключение государственной историко-культурной экспертизы указанной документации (либо земельного участка).

В случае обнаружения в границе земельного участка, подлежащего воздействию земляных, строительных, хозяйственных и иных работ, объектов археологического наследия и (или) объектов, обладающих признаками объекта археологического наследия, и после принятия Комитетом решения о включении данного объекта в перечень выявленных объектов культурного наследия:

- разработать в составе проектной документации раздел об обеспечении сохранности выявленного объекта культурного наследия или о проведении

спасательных археологических полевых работ или проект обеспечения сохранности выявленного объекта культурного наследия либо план проведения спасательных археологических полевых работ, включающих оценку воздействия проводимых работ на выявленный объект культурного наследия (далее – документация или раздел документации, обосновывающий меры по обеспечению сохранности выявленного объекта культурного наследия);

– получить по документации или разделу документации, обосновывающей меры по обеспечению сохранности выявленного объекта культурного наследия, заключение государственной историко-культурной экспертизы и представить его совместно с указанной документацией в Комитет на согласование;

– обеспечить реализацию согласованной Комитетом документации, обосновывающей меры по обеспечению сохранности выявленного объекта культурного наследия.


Информируем, что порядок организации, проведения и рассмотрения заключения государственной историко-культурной экспертизы определен Положением о государственной историко-культурной экспертизе, утвержденным Постановлением Правительства Российской Федерации от 15.07.2009 г. № 569. Со списком аттестованных экспертов можно ознакомиться на официальном сайте Министерства культуры Российской Федерации: mkrf.ru.

Дополнительная информация:

В соответствии со ст. 36 Федерального закона № 73-ФЗ земляные, строительные, хозяйственные и иные работы должны быть немедленно приостановлены исполнителем работ в случае обнаружения объекта, обладающего признаками объекта культурного наследия, в том числе объекта археологического наследия. Исполнитель работ в течение трех рабочих дней со дня обнаружения такого объекта обязан направить в региональный орган охраны объектов культурного наследия письменное заявление об обнаруженном объекте культурного наследия либо заявление в форме электронного документа, подписанного усиленной квалифицированной электронной подписью в соответствии с требованиями Федерального закона от 06.04.2011 № 63-ФЗ «Об электронной подписи».

Заместитель Председателя Правительства
Ленинградской области - председатель
комитета по сохранению культурного наследия

В.О. Цой



ПРИЛОЖЕНИЕ Б. КОПИЯ ОТКРЫТОГО ЛИСТА



Министерство культуры Российской Федерации

ОТКРЫТЫЙ ЛИСТ

№ 0283-2022

Настоящий открытый лист выдан:

Блохину Егору Константиновичу

паспорт 6005 № 418703

(серия номер паспорта)

на право проведения археологических полевых работ на территории Карельского переиешка, Юго-Восточного Приладожья, Изборского плато, а также в бассейнах р. Вуокса, р. Свирь, р. Паши, р. Сясь, р. Оять, р. Тихвинка, р. Лидь, р. Воложба, р. Волхов, р. Пчевжа, р. Луга, р. Коваши, р. Плюсса, р. Долгая, р. Оредеж, по берегам Финского залива и Ладожского озера в Приозерском, Бокситогорском, Тихвинском, Лодейнопольском, Подпорожском, Кировском, Киришском, Волосовском, Лужском, Сланцевском районах, Сосновоборском городском округе Ленинградской области.

На основании открытого листа

Блохин Егор Константинович

(Ф.И.О)

имеет право производить следующие археологические полевые работы: археологические разведки с осуществлением локальных земляных работ на указанной территории в целях выявления объектов археологического наследия, уточнения сведений о них и планирования мероприятий по обеспечению их сохранности.

Передоверие права на проведение археологических полевых работ по данному открытому листу другому лицу запрещается.

Срок действия открытого листа: с 8 апреля 2022 г. по 28 февраля 2023 г.

Дата принятия решения о предоставлении открытого листа: 8 апреля 2022 г.

Первый заместитель Министра

(должность)

Дата 8 апреля 2022 г.

(подпись)

С.Г.Обрывалин

(Ф.И.О.)

М.П.

025744



ФЕДЕРАЛЬНОЕ ГОСУДАРСТВЕННОЕ БЮДЖЕТНОЕ УЧРЕЖДЕНИЕ НАУКИ
ИНСТИТУТ ИСТОРИИ МАТЕРИАЛЬНОЙ КУЛЬТУРЫ
РОССИЙСКОЙ АКАДЕМИИ НАУК (ИИМК РАН)

Экз. _____

ПОЛНЫЙ НАУЧНО-ТЕХНИЧЕСКИЙ ОТЧЕТ

Историко-культурное научное археологическое обследование (разведки) с целью проведения государственной историко-культурной экспертизы земельного участка, расположенного по адресу «Межпоселковый газопровод до п. Оредеж – д. Борщово – д. Ям-Тесово – п. Приозерный Лужского района Ленинградской области»

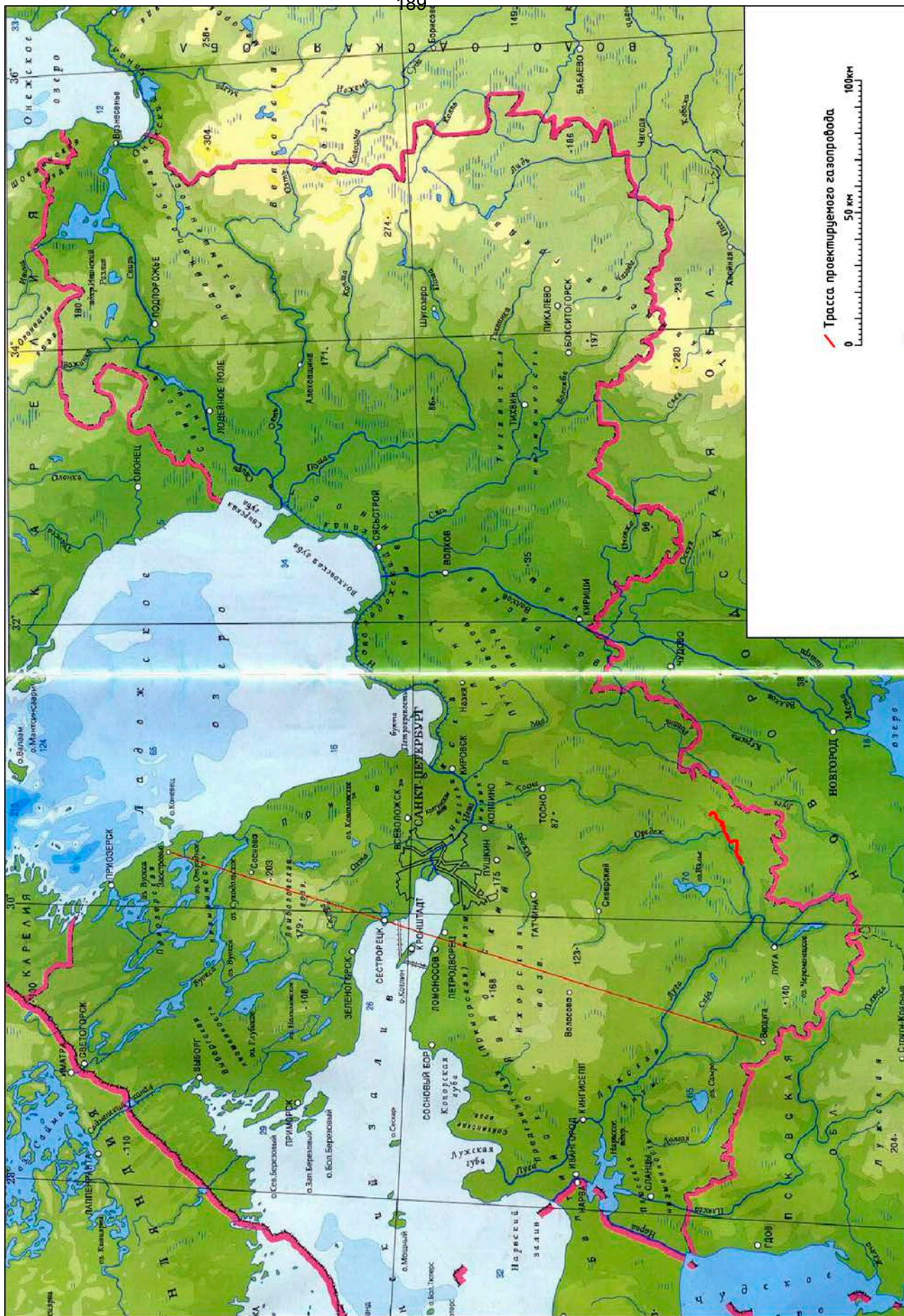
Отв. исполнитель Е.К. Блохин

ТОМ 2

Санкт-Петербург

2023

Инв. № подл.	Подпись и дата	Взам. инв. №



Трасса проектируемого газопровода
 0 50 км 100км

Рис. 2. Карта-схема геологических провинций Ленинградской области с указанием места расположения территории обследования

Инв. № подл.	Инв. № дубл.	Взам. инв. №	Подп. и дата

Инв. № подл.	Лист
Ли	3
Изм.	
№ докум.	
Подп.	
Дата	

ПИР/2022-300-2022-ТО

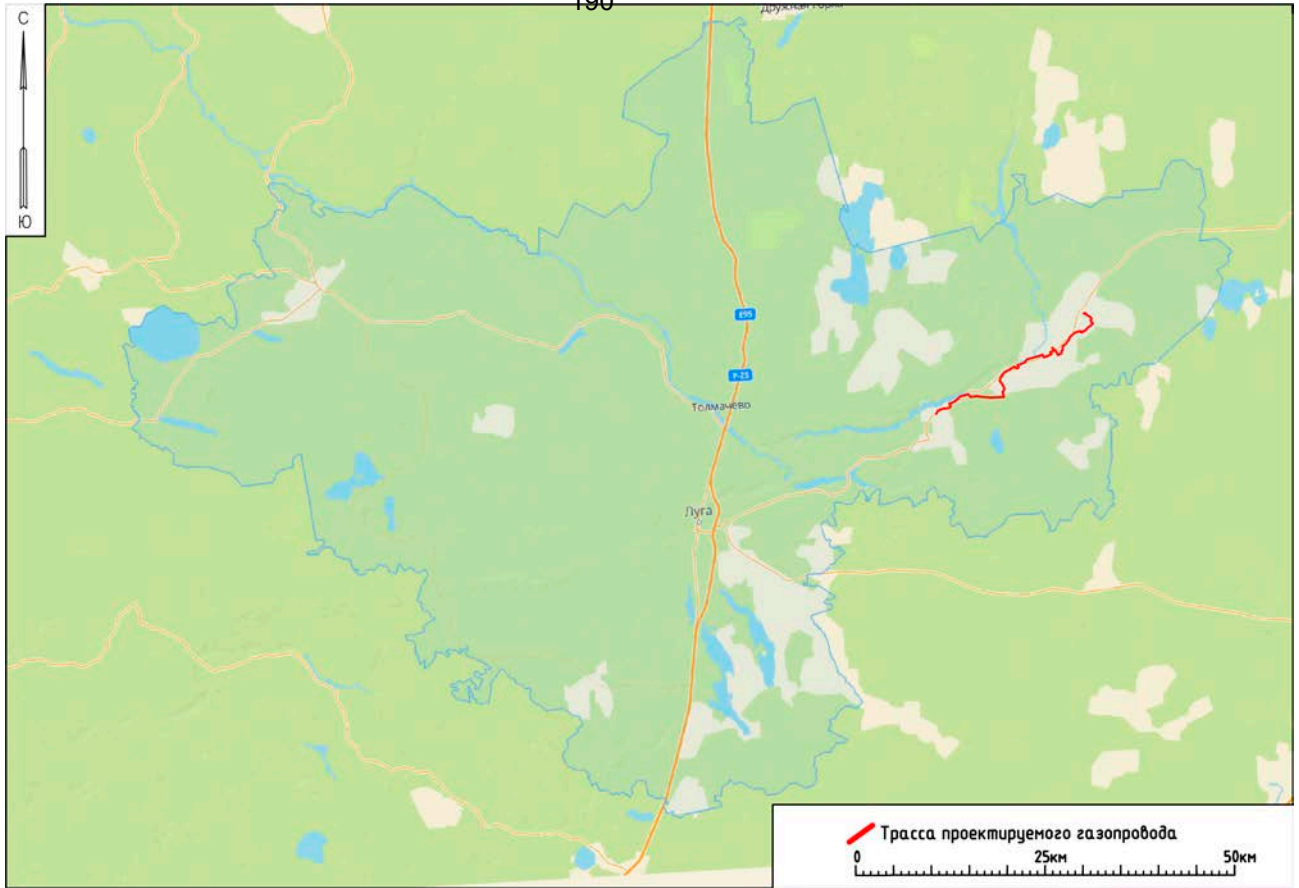


Рис. 3. Карта Лужского района с указанием места расположения территории обследования

Инва. № подл.	Подп. и дата
Инва. № дубл.	Взам. инв. №
Подп. и дата	Подп. и дата

Ли	Изм.	№ докум.	Подп.	Дата
----	------	----------	-------	------

ПИР/2022-300-2022-ТО

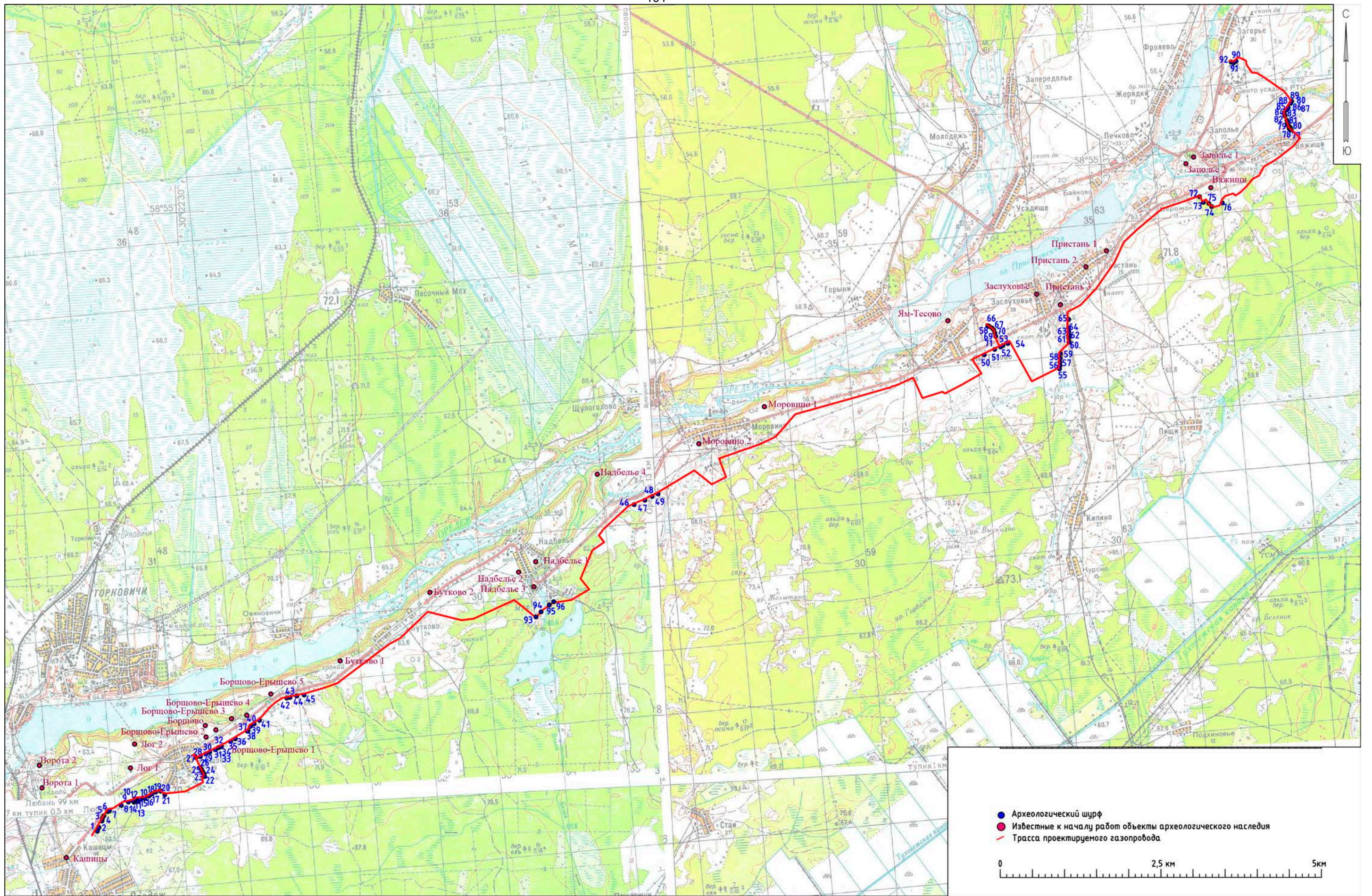


Рис. 4. Ленинградская область, Лужский район. Межпоселковый газопровод до п. Оредеж – д. Борщово – д. Ям-Тесово – п. Приозерный. Трасса проектируемого газопровода на топокарте масштаба 1:50000

Подп. и дата

Взам. инв. №

Инв. № дубл.

Подп. и дата

Инв. № подл.

Ли	Изм.	№ докум.	Подп.	Дата

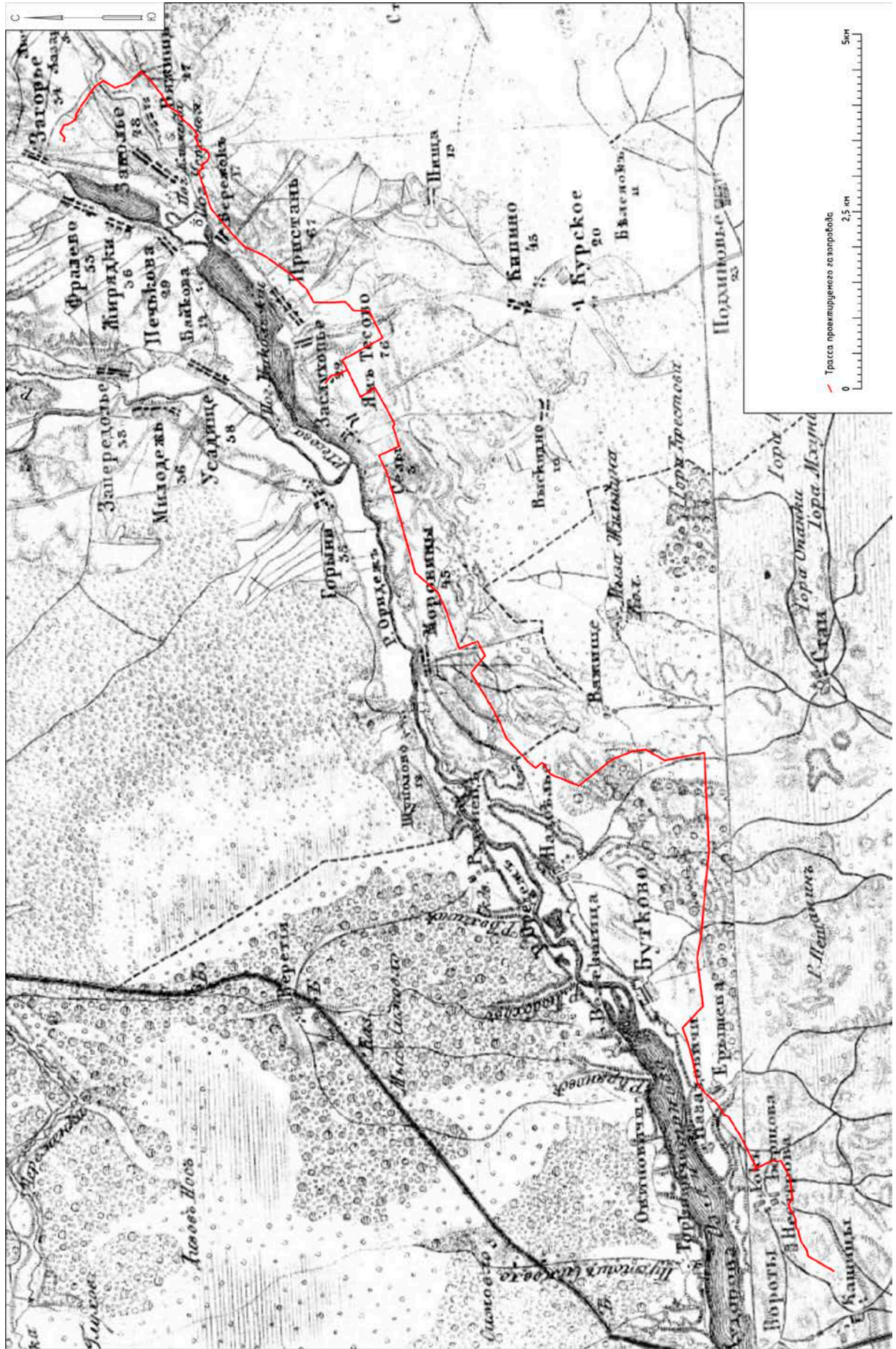


Рис. 5. Ленинградская область, Лужский район. Межпоселковый газопровод до п. Оредеж – д. Борщово – д. Ям-Тесово – п. Приозерный. Трасса проектируемого газопровода на топокарте второй половины XIX века (по материалам сайта etomesto.ru)

Инв. № подл.	Подп. и дата
Инв. № дубл.	Взам. инв. №
Подп. и дата	Подп. и дата
Инв. № подл.	Подп. и дата

Ли	Изм.	№ докум.	Подп.	Дата
----	------	----------	-------	------

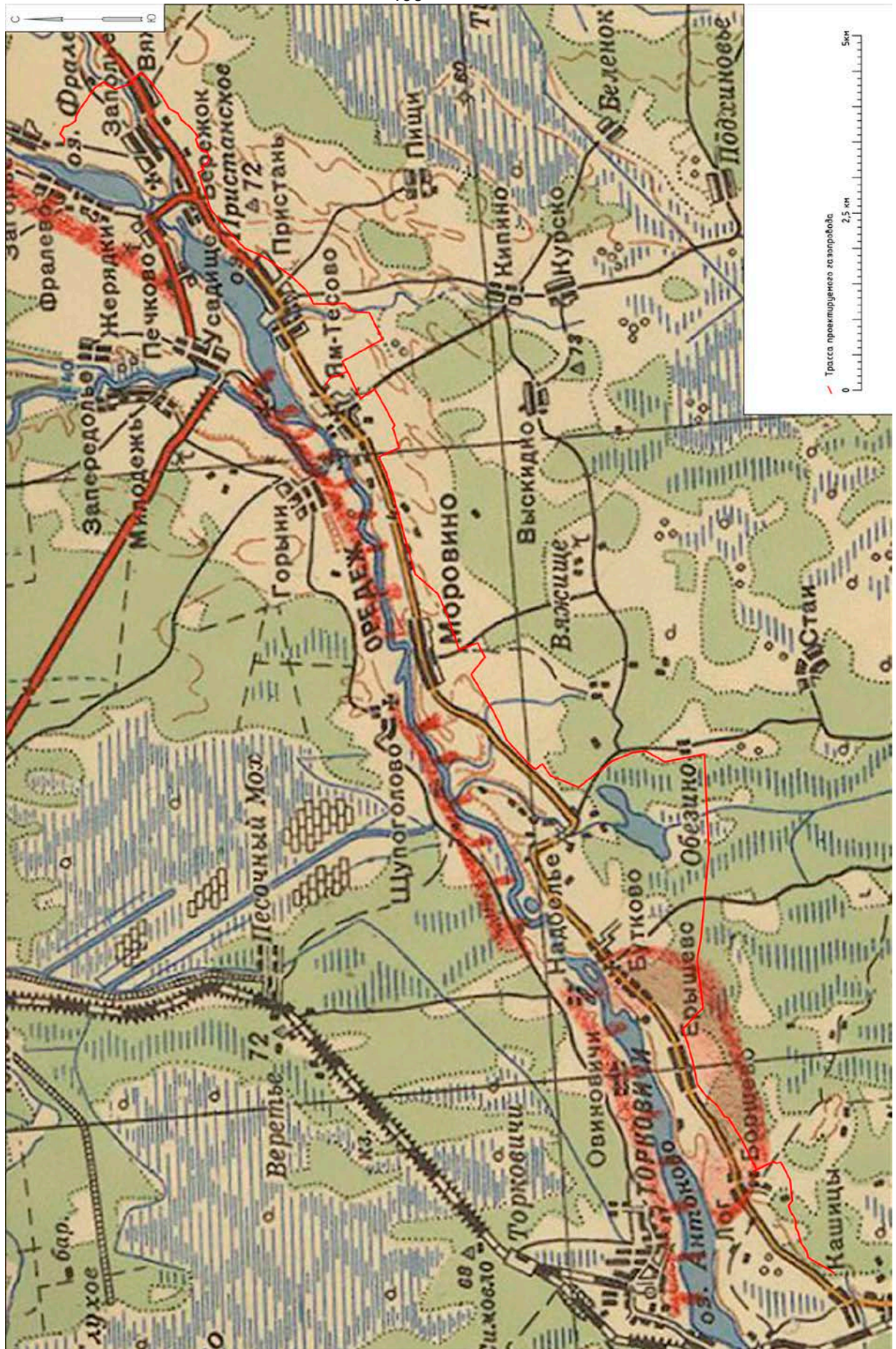


Рис. 6. Ленинградская область, Лужский район. Межпоселковый газопровод до п. Оредеж – д. Борщово – д. Ям-Тесово – п. Приозерный. Трасса проектируемого газопровода на топокарте 1941 года (по материалам сайта etomesto.ru)

Инв. № подл.	Подп. и дата
Инв. № дубл.	Взам. инв. №
Подп. и дата	Подп. и дата

Ли	Изм.	№ докум.	Подп.	Дата
----	------	----------	-------	------



Рис. 7. Ленинградская область, Лужский район. Межпоселковый газопровод до п. Оредеж – д. Борщово – д. Ям-Тесово – п. Приозерный. Прохождение трассы проектируемого газопровода между д. Кашицы и д. Борщово. Вид с юго-востока



Рис. 8. Ленинградская область, Лужский район. Межпоселковый газопровод до п. Оредеж – д. Борщово – д. Ям-Тесово – п. Приозерный. Прохождение трассы проектируемого газопровода между д. Кашицы и д. Борщово. Вид с юго-запада

Инва. № подл.	Подп. и дата
Инва. № дубл.	Взам. инв. №
Инва. № инв. №	Подп. и дата
Инва. № подл.	Подп. и дата

Ли	Изм.	№ докум.	Подп.	Дата
----	------	----------	-------	------

ПИР/2022-300-2022-ТО

Лист

8



Рис. 9. Ленинградская область, Лужский район. Межпоселковый газопровод до п. Оредеж – д. Борщово – д. Ям-Тесово – п. Приозерный. Прохождение трассы проектируемого газопровода к западу от д. Борщово. Вид с запада



Рис. 10. Ленинградская область, Лужский район. Межпоселковый газопровод до п. Оредеж – д. Борщово – д. Ям-Тесово – п. Приозерный. Прохождение трассы проектируемого газопровода к югу от д. Борщово. Вид с запада

Инва. № подп.	Подп. и дата
Инва. № дубл.	Взам. инв. №
Инва. № инв. №	Подп. и дата
Инва. № подп.	Подп. и дата

Ли	Изм.	№ докум.	Подп.	Дата

ПИР/2022-300-2022-ТО

Лист

9



Рис. 11. Ленинградская область, Лужский район. Межпоселковый газопровод до п. Оредеж – д. Борщово – д. Ям-Тесово – п. Приозерный. Шурф 1. Общий вид до начала работ. Вид с юга



Рис. 12. Ленинградская область, Лужский район. Межпоселковый газопровод до п. Оредеж – д. Борщово – д. Ям-Тесово – п. Приозерный. Шурф 1. Общий вид зачистки по материку. Вид с юга

Подп. и дата
Взам. инв. №
Инв. № дубл.
Подп. и дата
Инв. № подл.

Ли	Изм.	№ докум.	Подп.	Дата
----	------	----------	-------	------

ПИР/2022-300-2022-ТО

Лист

10



Рис. 13. Ленинградская область, Лужский район. Межпоселковый газопровод до п. Оредеж – д. Борщово – д. Ям-Тесово – п. Приозерный. Шурф 1. Стратификация северной стенки. Вид с юга



Рис. 14. Ленинградская область, Лужский район. Межпоселковый газопровод до п. Оредеж – д. Борщово – д. Ям-Тесово – п. Приозерный. Шурф 1. Рекультивация. Вид с юга

Подп. и дата
Взам. инв. №
Инв. № дубл.
Подп. и дата
Инв. № подл.

Ли	Изм.	№ докум.	Подп.	Дата
----	------	----------	-------	------



Рис. 15. Ленинградская область, Лужский район. Межпоселковый газопровод до п. Оредеж – д. Борщово – д. Ям-Тесово – п. Приозерный. Шурф 2. Общий вид до начала работ. Вид с юга



Рис. 16. Ленинградская область, Лужский район. Межпоселковый газопровод до п. Оредеж – д. Борщово – д. Ям-Тесово – п. Приозерный. Шурф 2. Общий вид зачистки по материк. Вид с юга

Инва. № подл.	Подп. и дата
Инва. № дубл.	Взам. инв. №
Подп. и дата	Подп. и дата
Инва. № подл.	Инва. № дубл.

Ли	Изм.	№ докум.	Подп.	Дата

ПИР/2022-300-2022-ТО

Лист

12



Рис. 17. Ленинградская область, Лужский район. Межпоселковый газопровод до п. Оредеж – д. Борщово – д. Ям-Тесово – п. Приозерный. Шурф 2. Стратиграфия северной стенки. Вид с юга



Рис. 18. Ленинградская область, Лужский район. Межпоселковый газопровод до п. Оредеж – д. Борщово – д. Ям-Тесово – п. Приозерный. Шурф 2. Рекультивация. Вид с юга

Инва. № подп.	Подп. и дата
Инва. № дубл.	Взам. инв. №
Инва. № подп.	Подп. и дата
Инва. № подп.	Подп. и дата

Ли	Изм.	№ докум.	Подп.	Дата

ПИР/2022-300-2022-ТО

Лист

13



Рис. 19. Ленинградская область, Лужский район. Межпоселковый газопровод до п. Оредеж – д. Борщово – д. Ям-Тесово – п. Приозерный. Шурф 3. Общий вид до начала работ. Вид с юга



Рис. 20. Ленинградская область, Лужский район. Межпоселковый газопровод до п. Оредеж – д. Борщово – д. Ям-Тесово – п. Приозерный. Шурф 3. Общий вид зачистки по матерiku. Вид с юга

Инва. № подп.	Подп. и дата
Инва. № дубл.	Взам. инв. №
Подп. и дата	Подп. и дата

Ли	Изм.	№ докум.	Подп.	Дата
----	------	----------	-------	------

ПИР/2022-300-2022-ТО

Лист

14



Рис. 21. Ленинградская область, Лужский район. Межпоселковый газопровод до п. Оредеж – д. Борщово – д. Ям-Тесово – п. Приозерный. Шурф 3. Стратиграфия северной стенки. Вид с юга



Рис. 22. Ленинградская область, Лужский район. Межпоселковый газопровод до п. Оредеж – д. Борщово – д. Ям-Тесово – п. Приозерный. Шурф 3. Рекультивация. Вид с юга

Инва. № подл.	Подп. и дата
Инва. № дубл.	Взам. инв. №
Подп. и дата	
Инва. № подл.	

Ли	Изм.	№ докум.	Подп.	Дата



Рис. 23. Ленинградская область, Лужский район. Межпоселковый газопровод до п. Оредеж – д. Борщово – д. Ям-Тесово – п. Приозерный. Шурф 4. Общий вид до начала работ. Вид с юга



Рис. 24. Ленинградская область, Лужский район. Межпоселковый газопровод до п. Оредеж – д. Борщово – д. Ям-Тесово – п. Приозерный. Шурф 4. Общий вид зачистки по матерiku. Вид с юга

Инва. № подп.	Подп. и дата
Инва. № дубл.	Взам. инв. №
Инва. № подп.	Подп. и дата
Инва. № подп.	Подп. и дата

Ли	Изм.	№ докум.	Подп.	Дата
----	------	----------	-------	------

ПИР/2022-300-2022-ТО

Лист

16



Рис. 25. Ленинградская область, Лужский район. Межпоселковый газопровод до п. Оредеж – д. Борцово – д. Ям-Тесово – п. Приозерный. Шурф 4. Стратиграфия северной стенки. Вид с юга



Рис. 26. Ленинградская область, Лужский район. Межпоселковый газопровод до п. Оредеж – д. Борцово – д. Ям-Тесово – п. Приозерный. Шурф 4. Рекультивация. Вид с юга

Инва. № подп.	Подп. и дата
Инва. № дубл.	Взам. инв. №
Инва. № подп.	Подп. и дата
Инва. № подп.	Подп. и дата

Ли	Изм.	№ докум.	Подп.	Дата

ПИР/2022-300-2022-ТО

Лист

17



Рис. 27. Ленинградская область, Лужский район. Межпоселковый газопровод до п. Оредеж – д. Борщово – д. Ям-Тесово – п. Приозерный. Шурф 5. Общий вид до начала работ. Вид с юга



Рис. 28. Ленинградская область, Лужский район. Межпоселковый газопровод до п. Оредеж – д. Борщово – д. Ям-Тесово – п. Приозерный. Шурф 5. Общий вид зачистки по матерiku. Вид с юга

Подп. и дата
Взам. инв. №
Инв. № дубл.
Подп. и дата
Инв. № подл.

Ли	Изм.	№ докум.	Подп.	Дата
----	------	----------	-------	------

ПИР/2022-300-2022-ТО

Лист

18



Рис. 29. Ленинградская область, Лужский район. Межпоселковый газопровод до п. Оредеж – д. Борщово – д. Ям-Тесово – п. Приозерный. Шурф 5. Стратиграфия северной стенки. Вид с юга



Рис. 30. Ленинградская область, Лужский район. Межпоселковый газопровод до п. Оредеж – д. Борщово – д. Ям-Тесово – п. Приозерный. Шурф 5. Рекультивация. Вид с юга

Инва. № подл.	Подп. и дата
Инва. № дубл.	Взам. инв. №
Подп. и дата	
Инва. № подл.	

Ли	Изм.	№ докум.	Подп.	Дата

ПИР/2022-300-2022-ТО

Лист

19



Рис. 31. Ленинградская область, Лужский район. Межпоселковый газопровод до п. Оредеж – д. Борщово – д. Ям-Тесово – п. Приозерный. Шурф 6. Общий вид до начала работ. Вид с юга



Рис. 32. Ленинградская область, Лужский район. Межпоселковый газопровод до п. Оредеж – д. Борщово – д. Ям-Тесово – п. Приозерный. Шурф 6. Общий вид зачистки по матерiku. Вид с юга

Подп. и дата
Взам. инв. №
Инв. № дубл.
Подп. и дата
Инв. № подл.

Ли	Изм.	№ докум.	Подп.	Дата
----	------	----------	-------	------

ПИР/2022-300-2022-ТО

Лист

20



Рис. 33. Ленинградская область, Лужский район. Межпоселковый газопровод до п. Оредеж – д. Борцово – д. Ям-Тесово – п. Приозерный. Шурф 6. Стратификация северной стенки. Вид с юга



Рис. 34. Ленинградская область, Лужский район. Межпоселковый газопровод до п. Оредеж – д. Борцово – д. Ям-Тесово – п. Приозерный. Шурф 6. Рекультивация. Вид с юга

Инва. № подп	Подп. и дата
Инва. № дубл.	Взам. инв. №
Инва. № дубл.	Подп. и дата
Инва. № дубл.	Подп. и дата

Ли	Изм.	№ докум.	Подп.	Дата



Рис. 35. Ленинградская область, Лужский район. Межпоселковый газопровод до п. Оредеж – д. Борщово – д. Ям-Тесово – п. Приозерный. Шурф 7. Общий вид до начала работ. Вид с юга



Рис. 36. Ленинградская область, Лужский район. Межпоселковый газопровод до п. Оредеж – д. Борщово – д. Ям-Тесово – п. Приозерный. Шурф 7. Общий вид зачистки по матерiku. Вид с юга

Инва. № подп	Подп. и дата
Инва. № дубл.	Взам. инв. №
Инва. № дубл.	Подп. и дата
Инва. № подп	Подп. и дата

Ли	Изм.	№ докум.	Подп.	Дата

ПИР/2022-300-2022-ТО

Лист

22



Рис. 37. Ленинградская область, Лужский район. Межпоселковый газопровод до п. Оредеж – д. Борцово – д. Ям-Тесово – п. Приозерный. Шурф 7. Стратиграфия северной стенки. Вид с юга



Рис. 38. Ленинградская область, Лужский район. Межпоселковый газопровод до п. Оредеж – д. Борцово – д. Ям-Тесово – п. Приозерный. Шурф 7. Рекультивация. Вид с юга

Подп. и дата
Взам. инв. №
Инв. № дубл.
Подп. и дата
Инв. № подл.

Ли	Изм.	№ докум.	Подп.	Дата
----	------	----------	-------	------

ПИР/2022-300-2022-ТО

Лист

23



Рис. 39. Ленинградская область, Лужский район. Межпоселковый газопровод до п. Оредеж – д. Борщово – д. Ям-Тесово – п. Приозерный. Шурф 8. Общий вид до начала работ. Вид с юга



Рис. 40. Ленинградская область, Лужский район. Межпоселковый газопровод до п. Оредеж – д. Борщово – д. Ям-Тесово – п. Приозерный. Шурф 8. Общий вид зачистки по матерiku. Вид с юга

Инва. № подл.	Подп. и дата
Инва. № дубл.	Взам. инв. №
Инва. № подл.	Подп. и дата
Инва. № подл.	Подп. и дата

Ли	Изм.	№ докум.	Подп.	Дата
----	------	----------	-------	------

ПИР/2022-300-2022-ТО

Лист

24



Рис. 41. Ленинградская область, Лужский район. Межпоселковый газопровод до п. Оредеж – д. Борцово – д. Ям-Тесово – п. Приозерный. Шурф 8. Стратиграфия северной стенки. Вид с юга



Рис. 42. Ленинградская область, Лужский район. Межпоселковый газопровод до п. Оредеж – д. Борцово – д. Ям-Тесово – п. Приозерный. Шурф 8. Рекультивация. Вид с юга

Инва. № подл.	Подп. и дата
Инва. № дубл.	Взам. инв. №
Инва. № подл.	Подп. и дата
Инва. № подл.	Подп. и дата

Ли	Изм.	№ докум.	Подп.	Дата
----	------	----------	-------	------

ПИР/2022-300-2022-ТО

Лист

25



Рис. 43. Ленинградская область, Лужский район. Межпоселковый газопровод до п. Оредеж – д. Борщово – д. Ям-Тесово – п. Приозерный. Шурф 9. Общий вид до начала работ. Вид с юга



Рис. 44. Ленинградская область, Лужский район. Межпоселковый газопровод до п. Оредеж – д. Борщово – д. Ям-Тесово – п. Приозерный. Шурф 9. Общий вид зачистки по матерiku. Вид с юга

Инва. № подп	Подп. и дата
Инва. № дубл.	Взам. инв. №
Подп. и дата	Подп. и дата
Инва. № подп	Инва. № дубл.
Инва. № подп	Инва. № дубл.
Инва. № подп	Инва. № дубл.

Ли	Изм.	№ докум.	Подп.	Дата

ПИР/2022-300-2022-ТО

Лист

26



Рис. 45. Ленинградская область, Лужский район. Межпоселковый газопровод до п. Оредеж – д. Борцово – д. Ям-Тесово – п. Приозерный. Шурф 9. Стратиграфия северной стенки. Вид с юга



Рис. 46. Ленинградская область, Лужский район. Межпоселковый газопровод до п. Оредеж – д. Борцово – д. Ям-Тесово – п. Приозерный. Шурф 9. Рекультивация. Вид с юга

Инва. № подл.	Подп. и дата
Инва. № дубл.	Взам. инв. №
Инва. № подл.	Подп. и дата
Инва. № подл.	Подп. и дата

Ли	Изм.	№ докум.	Подп.	Дата

ПИР/2022-300-2022-ТО

Лист

27



Рис. 47. Ленинградская область, Лужский район. Межпоселковый газопровод до п. Оредеж – д. Борщово – д. Ям-Тесово – п. Приозерный. Шурф 10. Общий вид до начала работ. Вид с юга



Рис. 48. Ленинградская область, Лужский район. Межпоселковый газопровод до п. Оредеж – д. Борщово – д. Ям-Тесово – п. Приозерный. Шурф 10. Общий вид зачистки по матерiku. Вид с юга

Инва. № подл.	Подп. и дата
Инва. № дубл.	Взам. инв. №
Инва. № подл.	Подп. и дата
Инва. № подл.	Подп. и дата

Ли	Изм.	№ докум.	Подп.	Дата

ПИР/2022-300-2022-ТО

Лист

28



Рис. 49. Ленинградская область, Лужский район. Межпоселковый газопровод до п. Оредеж – д. Борщово – д. Ям-Тесово – п. Приозерный. Шурф 10. Стратиграфия северной стенки. Вид с юга



Рис. 50. Ленинградская область, Лужский район. Межпоселковый газопровод до п. Оредеж – д. Борщово – д. Ям-Тесово – п. Приозерный. Шурф 10. Рекультивация. Вид с юга

Подп. и дата
Взам. инв. №
Инв. № дубл.
Подп. и дата
Инв. № подп

Ли	Изм.	№ докум.	Подп.	Дата
----	------	----------	-------	------



Рис. 51. Ленинградская область, Лужский район. Межпоселковый газопровод до п. Оредеж – д. Борщово – д. Ям-Тесово – п. Приозерный. Шурф 11. Общий вид до начала работ. Вид с юга



Рис. 52. Ленинградская область, Лужский район. Межпоселковый газопровод до п. Оредеж – д. Борщово – д. Ям-Тесово – п. Приозерный. Шурф 11. Общий вид зачистки по матерiku. Вид с юга

Инва. № подп	Подп. и дата
Инва. № дубл.	Взам. инв. №
Инва. № дубл.	Подп. и дата
Инва. № дубл.	Подп. и дата

Ли	Изм.	№ докум.	Подп.	Дата

ПИР/2022-300-2022-ТО

Лист

30



Рис. 53. Ленинградская область, Лужский район. Межпоселковый газопровод до п. Оредеж – д. Борщово – д. Ям-Тесово – п. Приозерный. Шурф 11. Стратиграфия северной стенки. Вид с юга



Рис. 54. Ленинградская область, Лужский район. Межпоселковый газопровод до п. Оредеж – д. Борщово – д. Ям-Тесово – п. Приозерный. Шурф 11. Рекультивация. Вид с юга

Подп. и дата
Взам. инв. №
Инв. № дубл.
Подп. и дата
Инв. № подл.

Ли	Изм.	№ докум.	Подп.	Дата
----	------	----------	-------	------



Рис. 55. Ленинградская область, Лужский район. Межпоселковый газопровод до п. Оредеж – д. Борщово – д. Ям-Тесово – п. Приозерный. Шурф 12. Общий вид до начала работ. Вид с юга



Рис. 56. Ленинградская область, Лужский район. Межпоселковый газопровод до п. Оредеж – д. Борщово – д. Ям-Тесово – п. Приозерный. Шурф 12. Общий вид зачистки по матерiku. Вид с юга

Инва. № подл.	Подп. и дата
Инва. № дубл.	Взам. инв. №
Инва. № подл.	Подп. и дата
Инва. № подл.	Подп. и дата

Ли	Изм.	№ докум.	Подп.	Дата

ПИР/2022-300-2022-ТО

Лист

32



Рис. 57. Ленинградская область, Лужский район. Межпоселковый газопровод до п. Оредеж – д. Борщово – д. Ям-Тесово – п. Приозерный. Шурф 12. Стратиграфия северной стенки. Вид с юга



Рис. 58. Ленинградская область, Лужский район. Межпоселковый газопровод до п. Оредеж – д. Борщово – д. Ям-Тесово – п. Приозерный. Шурф 12. Рекультивация. Вид с юга

Инва. № подп	Подп. и дата
Инва. № дубл.	Взам. инв. №
Подп. и дата	Подп. и дата
Инва. № подп	Инва. № дубл.
Инва. № подп	Инва. № дубл.

Ли	Изм.	№ докум.	Подп.	Дата

ПИР/2022-300-2022-ТО

Лист

33



Рис. 59. Ленинградская область, Лужский район. Межпоселковый газопровод до п. Оредеж – д. Борщово – д. Ям-Тесово – п. Приозерный. Шурф 13. Общий вид до начала работ. Вид с юга



Рис. 60. Ленинградская область, Лужский район. Межпоселковый газопровод до п. Оредеж – д. Борщово – д. Ям-Тесово – п. Приозерный. Шурф 13. Общий вид зачистки по матерiku. Вид с юга

Инва. № подл.	Подп. и дата
Инва. № дубл.	Взам. инв. №
Инва. № подл.	Подп. и дата
Инва. № подл.	Подп. и дата

Ли	Изм.	№ докум.	Подп.	Дата

ПИР/2022-300-2022-ТО

Лист

34



Рис. 61. Ленинградская область, Лужский район. Межпоселковый газопровод до п. Оредеж – д. Борщово – д. Ям-Тесово – п. Приозерный. Шурф 13. Стратиграфия северной стенки. Вид с юга



Рис. 62. Ленинградская область, Лужский район. Межпоселковый газопровод до п. Оредеж – д. Борщово – д. Ям-Тесово – п. Приозерный. Шурф 13. Рекультивация. Вид с юга

Инва. № подл.	Подп. и дата
Инва. № дубл.	Взам. инв. №
Подп. и дата	Подп. и дата

Ли	Изм.	№ докум.	Подп.	Дата
----	------	----------	-------	------

ПИР/2022-300-2022-ТО

Лист

35



Рис. 63. Ленинградская область, Лужский район. Межпоселковый газопровод до п. Оредеж – д. Борщово – д. Ям-Тесово – п. Приозерный. Шурф 14. Общий вид до начала работ. Вид с юга



Рис. 64. Ленинградская область, Лужский район. Межпоселковый газопровод до п. Оредеж – д. Борщово – д. Ям-Тесово – п. Приозерный. Шурф 14. Общий вид зачистки по матерiku. Вид с юга

Инва. № подп.	Подп. и дата
Инва. № дубл.	Взам. инв. №
Инва. № инв. №	Подп. и дата
Инва. № подп.	Инва. № дубл.
Инва. № инв. №	Подп. и дата

Ли	Изм.	№ докум.	Подп.	Дата

ПИР/2022-300-2022-ТО

Лист

36



Рис. 67. Ленинградская область, Лужский район. Межпоселковый газопровод до п. Оредеж – д. Борщово – д. Ям-Тесово – п. Приозерный. Шурф 15. Общий вид до начала работ. Вид с юга



Рис. 68. Ленинградская область, Лужский район. Межпоселковый газопровод до п. Оредеж – д. Борщово – д. Ям-Тесово – п. Приозерный. Шурф 15. Общий вид зачистки по материку. Вид с юга

Инва. № подл.	Подп. и дата
Инва. № дубл.	Взам. инв. №
Инва. № подл.	Подп. и дата
Инва. № подл.	Подп. и дата

Ли	Изм.	№ докум.	Подп.	Дата

ПИР/2022-300-2022-ТО

Лист

38



Рис. 69. Ленинградская область, Лужский район. Межпоселковый газопровод до п. Оредеж – д. Борщово – д. Ям-Тесово – п. Приозерный. Шурф 15. Стратиграфия северной стенки. Вид с юга



Рис. 70. Ленинградская область, Лужский район. Межпоселковый газопровод до п. Оредеж – д. Борщово – д. Ям-Тесово – п. Приозерный. Шурф 15. Рекультивация. Вид с юга

Инва. № подл.	Подп. и дата
Инва. № дубл.	Взам. инв. №
Инва. № подл.	Подп. и дата
Инва. № подл.	Подп. и дата

Ли	Изм.	№ докум.	Подп.	Дата




Рис. 71. Ленинградская область, Лужский район. Межпоселковый газопровод до п. Оредеж – д. Борщово – д. Ям-Тесово – п. Приозерный. Шурф 16. Общий вид до начала работ. Вид с юга



Рис. 72. Ленинградская область, Лужский район. Межпоселковый газопровод до п. Оредеж – д. Борщово – д. Ям-Тесово – п. Приозерный. Шурф 16. Общий вид зачистки по матерiku. Вид с юга

Инва. № подп	Подп. и дата	Взам. инв. №	Подп. и дата
Инва. № дубл.	Инва. № дубл.	Инва. № дубл.	Инва. № дубл.

Ли	Изм.	№ докум.	Подп.	Дата
----	------	----------	-------	------

ПИР/2022-300-2022-ТО

Лист

40



Рис. 73. Ленинградская область, Лужский район. Межпоселковый газопровод до п. Оредеж – д. Борщово – д. Ям-Тесово – п. Приозерный. Шурф 16. Стратификация северной стенки. Вид с юга



Рис. 74. Ленинградская область, Лужский район. Межпоселковый газопровод до п. Оредеж – д. Борщово – д. Ям-Тесово – п. Приозерный. Шурф 16. Рекультивация. Вид с юга

Инва. № подп	Подп. и дата
Инва. № дубл.	Взам. инв. №
Подп. и дата	Подп. и дата

Ли	Изм.	№ докум.	Подп.	Дата
----	------	----------	-------	------

ПИР/2022-300-2022-ТО

Лист

41



Рис. 75. Ленинградская область, Лужский район. Межпоселковый газопровод до п. Оредеж – д. Борщово – д. Ям-Тесово – п. Приозерный. Шурф 17. Общий вид до начала работ. Вид с юга



Рис. 76. Ленинградская область, Лужский район. Межпоселковый газопровод до п. Оредеж – д. Борщово – д. Ям-Тесово – п. Приозерный. Шурф 17. Общий вид зачистки по материку. Вид с юга

Инва. № подл.	Подп. и дата
Инва. № дубл.	Взам. инв. №
Подп. и дата	
Инва. № подл.	

Ли	Изм.	№ докум.	Подп.	Дата

ПИР/2022-300-2022-ТО

Лист

42



Рис. 77. Ленинградская область, Лужский район. Межпоселковый газопровод до п. Оредеж – д. Борщово – д. Ям-Тесово – п. Приозерный. Шурф 17. Стратификация северной стенки. Вид с юга



Рис. 78. Ленинградская область, Лужский район. Межпоселковый газопровод до п. Оредеж – д. Борщово – д. Ям-Тесово – п. Приозерный. Шурф 17. Рекультивация. Вид с юга

Инва. № подл.	Подп. и дата
Инва. № дубл.	Взам. инв. №
Инва. № подл.	Подп. и дата
Инва. № подл.	Подп. и дата

Ли	Изм.	№ докум.	Подп.	Дата

ПИР/2022-300-2022-ТО

Лист

43



Рис. 79. Ленинградская область, Лужский район. Межпоселковый газопровод до п. Оредеж – д. Борщово – д. Ям-Тесово – п. Приозерный. Шурф 18. Общий вид до начала работ. Вид с юга



Рис. 80. Ленинградская область, Лужский район. Межпоселковый газопровод до п. Оредеж – д. Борщово – д. Ям-Тесово – п. Приозерный. Шурф 18. Общий вид зачистки по матерiku. Вид с юга

Инва. № подп.	Подп. и дата
Инва. № дубл.	Взам. инв. №
Инва. № инв. №	Подп. и дата
Инва. № инв. №	Подп. и дата

Ли	Изм.	№ докум.	Подп.	Дата

ПИР/2022-300-2022-ТО

Лист

44



Рис. 81. Ленинградская область, Лужский район. Межпоселковый газопровод до п. Оредеж – д. Борщово – д. Ям-Тесово – п. Приозерный. Шурф 18. Стратиграфия северной стенки. Вид с юга



Рис. 82. Ленинградская область, Лужский район. Межпоселковый газопровод до п. Оредеж – д. Борщово – д. Ям-Тесово – п. Приозерный. Шурф 18. Рекультивация. Вид с юга

Инва. № подп.	Подп. и дата
Инва. № дубл.	Взам. инв. №
Подп. и дата	Подп. и дата

Ли	Изм.	№ докум.	Подп.	Дата
----	------	----------	-------	------

ПИР/2022-300-2022-ТО

Лист

45



Рис. 83. Ленинградская область, Лужский район. Межпоселковый газопровод до п. Оредеж – д. Борщово – д. Ям-Тесово – п. Приозерный. Шурф 19. Общий вид до начала работ. Вид с юга



Рис. 84. Ленинградская область, Лужский район. Межпоселковый газопровод до п. Оредеж – д. Борщово – д. Ям-Тесово – п. Приозерный. Шурф 19. Общий вид зачистки по материку. Вид с юга

Инва. № подп.	Подп. и дата
Инва. № дубл.	Взам. инв. №
Инва. № подп.	Подп. и дата
Инва. № подп.	Подп. и дата

Ли	Изм.	№ докум.	Подп.	Дата

ПИР/2022-300-2022-ТО

Лист

46



Рис. 85. Ленинградская область, Лужский район. Межпоселковый газопровод до п. Оредеж – д. Борщово – д. Ям-Тесово – п. Приозерный. Шурф 19. Стратиграфия северной стенки. Вид с юга



Рис. 86. Ленинградская область, Лужский район. Межпоселковый газопровод до п. Оредеж – д. Борщово – д. Ям-Тесово – п. Приозерный. Шурф 19. Рекультивация. Вид с юга

Подп. и дата
Взам. инв. №
Инв. № дубл.
Подп. и дата
Инв. № подл.

Ли	Изм.	№ докум.	Подп.	Дата
----	------	----------	-------	------

ПИР/2022-300-2022-ТО

Лист

47



Рис. 87. Ленинградская область, Лужский район. Межпоселковый газопровод до п. Оредеж – д. Борщово – д. Ям-Тесово – п. Приозерный. Шурф 20. Общий вид до начала работ. Вид с юга



Рис. 88. Ленинградская область, Лужский район. Межпоселковый газопровод до п. Оредеж – д. Борщово – д. Ям-Тесово – п. Приозерный. Шурф 20. Общий вид зачистки по матерiku. Вид с юга

Подп. и дата
Взам. инв. №
Инв. № дубл.
Подп. и дата
Инв. № подл.

Ли	Изм.	№ докум.	Подп.	Дата
----	------	----------	-------	------

ПИР/2022-300-2022-ТО

Лист

48



Рис. 89. Ленинградская область, Лужский район. Межпоселковый газопровод до п. Оредеж – д. Борщово – д. Ям-Тесово – п. Приозерный. Шурф 20. Стратиграфия северной стенки. Вид с юга



Рис. 90. Ленинградская область, Лужский район. Межпоселковый газопровод до п. Оредеж – д. Борщово – д. Ям-Тесово – п. Приозерный. Шурф 20. Рекультивация. Вид с юга

Подп. и дата
Взам. инв. №
Инв. № дубл.
Подп. и дата
Инв. № подл.

Ли	Изм.	№ докум.	Подп.	Дата
----	------	----------	-------	------



Рис. 91. Ленинградская область, Лужский район. Межпоселковый газопровод до п. Оредеж – д. Борщово – д. Ям-Тесово – п. Приозерный. Шурф 21. Общий вид до начала работ. Вид с юга



Рис. 92. Ленинградская область, Лужский район. Межпоселковый газопровод до п. Оредеж – д. Борщово – д. Ям-Тесово – п. Приозерный. Шурф 21. Общий вид зачистки по матерiku. Вид с юга

Инва. № подп	Подп. и дата
Инва. № дубл.	Взам. инв. №
Подп. и дата	Подп. и дата

Ли	Изм.	№ докум.	Подп.	Дата
----	------	----------	-------	------

ПИР/2022-300-2022-ТО

Лист

50



Рис. 93. Ленинградская область, Лужский район. Межпоселковый газопровод до п. Оредеж – д. Борщово – д. Ям-Тесово – п. Приозерный. Шурф 21. Стратиграфия северной стенки. Вид с юга



Рис. 94. Ленинградская область, Лужский район. Межпоселковый газопровод до п. Оредеж – д. Борщово – д. Ям-Тесово – п. Приозерный. Шурф 21. Рекультивация. Вид с юга

Инва. № подп	Подп. и дата
Инва. № дубл.	Взам. инв. №
Подп. и дата	Подп. и дата

Ли	Изм.	№ докум.	Подп.	Дата
----	------	----------	-------	------

ПИР/2022-300-2022-ТО

Лист

51



Рис. 95. Ленинградская область, Лужский район. Межпоселковый газопровод до п. Оредеж – д. Борщово – д. Ям-Тесово – п. Приозерный. Шурф 22. Общий вид до начала работ. Вид с юга



Рис. 96. Ленинградская область, Лужский район. Межпоселковый газопровод до п. Оредеж – д. Борщово – д. Ям-Тесово – п. Приозерный. Шурф 22. Общий вид зачистки по матерiku. Вид с юга

Инва. № подп	Подп. и дата
Инва. № дубл.	Взам. инв. №
Инва. № дубл.	Подп. и дата
Инва. № подп	Подп. и дата

Ли	Изм.	№ докум.	Подп.	Дата

ПИР/2022-300-2022-ТО

Лист

52



Рис. 97. Ленинградская область, Лужский район. Межпоселковый газопровод до п. Оредеж – д. Борщово – д. Ям-Тесово – п. Приозерный. Шурф 22. Стратиграфия северной стенки. Вид с юга



Рис. 98. Ленинградская область, Лужский район. Межпоселковый газопровод до п. Оредеж – д. Борщово – д. Ям-Тесово – п. Приозерный. Шурф 22. Рекультивация. Вид с юга

Подп. и дата
Взам. инв. №
Инв. № дубл.
Подп. и дата
Инв. № подл.

Ли	Изм.	№ докум.	Подп.	Дата
----	------	----------	-------	------



Рис. 99. Ленинградская область, Лужский район. Межпоселковый газопровод до п. Оредеж – д. Борщово – д. Ям-Тесово – п. Приозерный. Шурф 23. Общий вид до начала работ. Вид с юга



Рис. 100. Ленинградская область, Лужский район. Межпоселковый газопровод до п. Оредеж – д. Борщово – д. Ям-Тесово – п. Приозерный. Шурф 23. Общий вид зачистки по матерiku. Вид с юга

Инва. № подп	Подп. и дата
Инва. № дубл.	Взам. инв. №
Подп. и дата	Подп. и дата

Ли	Изм.	№ докум.	Подп.	Дата
----	------	----------	-------	------

ПИР/2022-300-2022-ТО

Лист

54



Рис. 101. Ленинградская область, Лужский район. Межпоселковый газопровод до п. Оредеж – д. Борщово – д. Ям-Тесово – п. Приозерный. Шурф 23. Стратиграфия северной стенки. Вид с юга



Рис. 102. Ленинградская область, Лужский район. Межпоселковый газопровод до п. Оредеж – д. Борщово – д. Ям-Тесово – п. Приозерный. Шурф 23. Рекультивация. Вид с юга

Подп. и дата
Взам. инв. №
Инв. № дубл.
Подп. и дата
Инв. № подл.

Ли	Изм.	№ докум.	Подп.	Дата
----	------	----------	-------	------

ПИР/2022-300-2022-ТО

Лист

55



Рис. 103. Ленинградская область, Лужский район. Межпоселковый газопровод до п. Оредеж – д. Борщово – д. Ям-Тесово – п. Приозерный. Шурф 24. Общий вид до начала работ. Вид с юга



Рис. 104. Ленинградская область, Лужский район. Межпоселковый газопровод до п. Оредеж – д. Борщово – д. Ям-Тесово – п. Приозерный. Шурф 24. Общий вид зачистки по материке. Вид с юга

Инва. № подп	Подп. и дата	Взам. инв. №	Подп. и дата
Инва. № дубл.	Инва. № дубл.		

Ли	Изм.	№ докум.	Подп.	Дата

ПИР/2022-300-2022-ТО

Лист

56



Рис. 105. Ленинградская область, Лужский район. Межпоселковый газопровод до п. Оредеж – д. Борщово – д. Ям-Тесово – п. Приозерный. Шурф 24. Стратиграфия северной стенки. Вид с юга



Рис. 106. Ленинградская область, Лужский район. Межпоселковый газопровод до п. Оредеж – д. Борщово – д. Ям-Тесово – п. Приозерный. Шурф 24. Рекультивация. Вид с юга

Инва. № подп.	Подп. и дата
Инва. № дубл.	Взам. инв. №
Инва. № дубл.	Подп. и дата
Инва. № подп.	Подп. и дата

Ли	Изм.	№ докум.	Подп.	Дата

ПИР/2022-300-2022-ТО

Лист

57



Рис. 107. Ленинградская область, Лужский район. Межпоселковый газопровод до п. Оредеж – д. Борщово – д. Ям-Тесово – п. Приозерный. Шурф 25. Общий вид до начала работ. Вид с юга



Рис. 108. Ленинградская область, Лужский район. Межпоселковый газопровод до п. Оредеж – д. Борщово – д. Ям-Тесово – п. Приозерный. Шурф 25. Общий вид зачистки по матерiku. Вид с юга

Инва. № подп	Подп. и дата	Инва. № дубл.	Взам. инв. №	Подп. и дата

Ли	Изм.	№ докум.	Подп.	Дата

ПИР/2022-300-2022-ТО

Лист

58



Рис. 109. Ленинградская область, Лужский район. Межпоселковый газопровод до п. Оредеж – д. Борщово – д. Ям-Тесово – п. Приозерный. Шурф 25. Стратиграфия северной стенки. Вид с юга



Рис. 110. Ленинградская область, Лужский район. Межпоселковый газопровод до п. Оредеж – д. Борщово – д. Ям-Тесово – п. Приозерный. Шурф 25. Рекультивация. Вид с юга

Инва. № подп.	Подп. и дата
Инва. № дубл.	Взам. инв. №
Инва. № дубл.	Подп. и дата
Инва. № подп.	Подп. и дата

Ли	Изм.	№ докум.	Подп.	Дата
----	------	----------	-------	------

ПИР/2022-300-2022-ТО

Лист

59



Рис. 111. Ленинградская область, Лужский район. Межпоселковый газопровод до п. Оредеж – д. Борщово – д. Ям-Тесово – п. Приозерный. Шурф 26. Общий вид до начала работ. Вид с юга



Рис. 112. Ленинградская область, Лужский район. Межпоселковый газопровод до п. Оредеж – д. Борщово – д. Ям-Тесово – п. Приозерный. Шурф 26. Общий вид зачистки по материке. Вид с юга

Инва. № подл.	Подп. и дата
Инва. № дубл.	Взам. инв. №
Подп. и дата	
Инва. № подл.	

Ли	Изм.	№ докум.	Подп.	Дата

ПИР/2022-300-2022-ТО

Лист

60



Рис. 113. Ленинградская область, Лужский район. Межпоселковый газопровод до п. Оредеж – д. Борщово – д. Ям-Тесово – п. Приозерный. Шурф 26. Стратиграфия северной стенки. Вид с юга



Рис. 114. Ленинградская область, Лужский район. Межпоселковый газопровод до п. Оредеж – д. Борщово – д. Ям-Тесово – п. Приозерный. Шурф 26. Рекультивация. Вид с юга

Подп. и дата
Взам. инв. №
Инв. № дубл.
Подп. и дата
Инв. № подл.

Ли	Изм.	№ докум.	Подп.	Дата
----	------	----------	-------	------



Рис. 115. Ленинградская область, Лужский район. Межпоселковый газопровод до п. Оредеж – д. Борщово – д. Ям-Тесово – п. Приозерный. Шурф 27. Общий вид до начала работ. Вид с юга



Рис. 116. Ленинградская область, Лужский район. Межпоселковый газопровод до п. Оредеж – д. Борщово – д. Ям-Тесово – п. Приозерный. Шурф 27. Общий вид зачистки по материке. Вид с юга

Инва. № подп	Подп. и дата
Инва. № дубл.	Взам. инв. №
Подп. и дата	Подп. и дата

Ли	Изм.	№ докум.	Подп.	Дата
----	------	----------	-------	------

ПИР/2022-300-2022-ТО

Лист

62



Рис. 117. Ленинградская область, Лужский район. Межпоселковый газопровод до п. Оредеж – д. Борщово – д. Ям-Тесово – п. Приозерный. Шурф 27. Стратиграфия северной стенки. Вид с юга



Рис. 118. Ленинградская область, Лужский район. Межпоселковый газопровод до п. Оредеж – д. Борщово – д. Ям-Тесово – п. Приозерный. Шурф 27. Рекультивация. Вид с юга

Подп. и дата
Взам. инв. №
Инв. № дубл.
Подп. и дата
Инв. № подл.

Ли	Изм.	№ докум.	Подп.	Дата
----	------	----------	-------	------

ПИР/2022-300-2022-ТО



Рис. 119. Ленинградская область, Лужский район. Межпоселковый газопровод до п. Оредеж – д. Борщово – д. Ям-Тесово – п. Приозерный. Шурф 28. Общий вид до начала работ. Вид с юга



Рис. 120. Ленинградская область, Лужский район. Межпоселковый газопровод до п. Оредеж – д. Борщово – д. Ям-Тесово – п. Приозерный. Шурф 28. Общий вид зачистки по материке. Вид с юга

Инва. № подп	Подп. и дата
Инва. № дубл.	Взам. инв. №
Подп. и дата	

Ли	Изм.	№ докум.	Подп.	Дата
----	------	----------	-------	------



Рис. 121. Ленинградская область, Лужский район. Межпоселковый газопровод до п. Оредеж – д. Борщово – д. Ям-Тесово – п. Приозерный. Шурф 28. Стратиграфия северной стенки. Вид с юга



Рис. 122. Ленинградская область, Лужский район. Межпоселковый газопровод до п. Оредеж – д. Борщово – д. Ям-Тесово – п. Приозерный. Шурф 28. Рекультивация. Вид с юга

Подп. и дата
Взам. инв. №
Инв. № дубл.
Подп. и дата
Инв. № подл.

Ли	Изм.	№ докум.	Подп.	Дата
----	------	----------	-------	------




Рис. 123. Ленинградская область, Лужский район. Межпоселковый газопровод до п. Оредеж – д. Борщово – д. Ям-Тесово – п. Приозерный. Шурф 29. Общий вид до начала работ. Вид с юга



Рис. 124. Ленинградская область, Лужский район. Межпоселковый газопровод до п. Оредеж – д. Борщово – д. Ям-Тесово – п. Приозерный. Шурф 29. Общий вид зачистки по матерiku. Вид с юга

Инва. № подп.	Подп. и дата
Инва. № дубл.	Взам. инв. №
Инва. № инв. №	Подп. и дата
Инва. № инв. №	Подп. и дата

Ли	Изм.	№ докум.	Подп.	Дата



Рис. 125. Ленинградская область, Лужский район. Межпоселковый газопровод до п. Оредеж – д. Борщово – д. Ям-Тесово – п. Приозерный. Шурф 29. Стратиграфия северной стенки. Вид с юга



Рис. 126. Ленинградская область, Лужский район. Межпоселковый газопровод до п. Оредеж – д. Борщово – д. Ям-Тесово – п. Приозерный. Шурф 29. Рекультивация. Вид с юга

Подп. и дата
Взам. инв. №
Инв. № дубл.
Подп. и дата
Инв. № подл.

Ли	Изм.	№ докум.	Подп.	Дата
----	------	----------	-------	------

ПИР/2022-300-2022-ТО

Лист

67



Рис. 127. Ленинградская область, Лужский район. Межпоселковый газопровод до п. Оредеж – д. Борщово – д. Ям-Тесово – п. Приозерный. Шурф 30. Общий вид до начала работ. Вид с юга



Рис. 128. Ленинградская область, Лужский район. Межпоселковый газопровод до п. Оредеж – д. Борщово – д. Ям-Тесово – п. Приозерный. Шурф 30. Общий вид зачистки по материке. Вид с юга

Инва. № подп.	Подп. и дата
Инва. № дубл.	Взам. инв. №
Инва. № дубл.	Подп. и дата
Инва. № подп.	Подп. и дата

Ли	Изм.	№ докум.	Подп.	Дата

ПИР/2022-300-2022-ТО

Лист

68



Рис. 129. Ленинградская область, Лужский район. Межпоселковый газопровод до п. Оредеж – д. Борщово – д. Ям-Тесово – п. Приозерный. Шурф 30. Стратиграфия северной стенки. Вид с юга



Рис. 130. Ленинградская область, Лужский район. Межпоселковый газопровод до п. Оредеж – д. Борщово – д. Ям-Тесово – п. Приозерный. Шурф 30. Рекультивация. Вид с юга

Инва. № подл.	Подп. и дата
Инва. № дубл.	Взам. инв. №
Инва. № подл.	Подп. и дата
Инва. № подл.	Подп. и дата

Ли	Изм.	№ докум.	Подп.	Дата
----	------	----------	-------	------

ПИР/2022-300-2022-ТО

Лист

69



Рис. 131. Ленинградская область, Лужский район. Межпоселковый газопровод до п. Оредеж – д. Борщово – д. Ям-Тесово – п. Приозерный. Шурф 31. Общий вид до начала работ. Вид с юга



Рис. 132. Ленинградская область, Лужский район. Межпоселковый газопровод до п. Оредеж – д. Борщово – д. Ям-Тесово – п. Приозерный. Шурф 31. Общий вид зачистки по материке. Вид с юга

Инва. № подл.	Подп. и дата
Инва. № дубл.	Взам. инв. №
Инва. № дубл.	Подп. и дата
Инва. № подл.	Подп. и дата

Ли	Изм.	№ докум.	Подп.	Дата
----	------	----------	-------	------

ПИР/2022-300-2022-ТО

Лист

70



Рис. 133. Ленинградская область, Лужский район. Межпоселковый газопровод до п. Оредеж – д. Борщово – д. Ям-Тесово – п. Приозерный. Шурф 31. Стратиграфия северной стенки. Вид с юга



Рис. 134. Ленинградская область, Лужский район. Межпоселковый газопровод до п. Оредеж – д. Борщово – д. Ям-Тесово – п. Приозерный. Шурф 31. Рекультивация. Вид с юга

Инва. № подп.	Подп. и дата
Инва. № дубл.	Взам. инв. №
Инва. № подп.	Подп. и дата

Ли	Изм.	№ докум.	Подп.	Дата
----	------	----------	-------	------



Рис. 135. Ленинградская область, Лужский район. Межпоселковый газопровод до п. Оредеж – д. Борщово – д. Ям-Тесово – п. Приозерный. Шурф 32. Общий вид до начала работ. Вид с юга



Рис. 136. Ленинградская область, Лужский район. Межпоселковый газопровод до п. Оредеж – д. Борщово – д. Ям-Тесово – п. Приозерный. Шурф 32. Общий вид зачистки по материке. Вид с юга

Инва. № подп	Подп. и дата
Инва. № дубл.	Взам. инв. №
Подп. и дата	Подп. и дата

Ли	Изм.	№ докум.	Подп.	Дата
----	------	----------	-------	------

ПИР/2022-300-2022-ТО

Лист

72



Рис. 137. Ленинградская область, Лужский район. Межпоселковый газопровод до п. Оредеж – д. Борщово – д. Ям-Тесово – п. Приозерный. Шурф 32. Стратиграфия северной стенки. Вид с юга



Рис. 138. Ленинградская область, Лужский район. Межпоселковый газопровод до п. Оредеж – д. Борщово – д. Ям-Тесово – п. Приозерный. Шурф 32. Рекультивация. Вид с юга

Подп. и дата
Взам. инв. №
Инв. № дубл.
Подп. и дата
Инв. № подл.

Ли	Изм.	№ докум.	Подп.	Дата
----	------	----------	-------	------

ПИР/2022-300-2022-ТО

Лист

73



Рис. 139. Ленинградская область, Лужский район. Межпоселковый газопровод до п. Оредеж – д. Борщово – д. Ям-Тесово – п. Приозерный. Шурф 33. Общий вид до начала работ. Вид с юга



Рис. 140. Ленинградская область, Лужский район. Межпоселковый газопровод до п. Оредеж – д. Борщово – д. Ям-Тесово – п. Приозерный. Шурф 33. Общий вид зачистки по материке. Вид с юга

Инва. № подп.	Подп. и дата
Инва. № дубл.	Взам. инв. №
Подп. и дата	

Ли	Изм.	№ докум.	Подп.	Дата
----	------	----------	-------	------

ПИР/2022-300-2022-ТО

Лист

74



Рис. 141. Ленинградская область, Лужский район. Межпоселковый газопровод до п. Оредеж – д. Борщово – д. Ям-Тесово – п. Приозерный. Шурф 33. Стратиграфия северной стенки. Вид с юга



Рис. 142. Ленинградская область, Лужский район. Межпоселковый газопровод до п. Оредеж – д. Борщово – д. Ям-Тесово – п. Приозерный. Шурф 33. Рекультивация. Вид с юга

Инва. № подп.	Подп. и дата
Инва. № дубл.	Взам. инв. №
Инва. № подп.	Подп. и дата
Инва. № подп.	Подп. и дата

Ли	Изм.	№ докум.	Подп.	Дата
----	------	----------	-------	------

ПИР/2022-300-2022-ТО

Лист

75



Рис. 143. Ленинградская область, Лужский район. Межпоселковый газопровод до п. Оредеж – д. Борщово – д. Ям-Тесово – п. Приозерный. Шурф 34. Общий вид до начала работ. Вид с юга



Рис. 144. Ленинградская область, Лужский район. Межпоселковый газопровод до п. Оредеж – д. Борщово – д. Ям-Тесово – п. Приозерный. Шурф 34. Общий вид зачистки по материке. Вид с юга

Инва. № подл.	Подп. и дата
Инва. № дубл.	Взам. инв. №
Подп. и дата	Подп. и дата

Ли	Изм.	№ докум.	Подп.	Дата
----	------	----------	-------	------

ПИР/2022-300-2022-ТО

Лист

76



Рис. 145. Ленинградская область, Лужский район. Межпоселковый газопровод до п. Оредеж – д. Борщово – д. Ям-Тесово – п. Приозерный. Шурф 34. Стратиграфия северной стенки. Вид с юга



Рис. 146. Ленинградская область, Лужский район. Межпоселковый газопровод до п. Оредеж – д. Борщово – д. Ям-Тесово – п. Приозерный. Шурф 34. Рекультивация. Вид с юга

Инва. № подп.	Подп. и дата
Инва. № дубл.	Взам. инв. №
Инва. № подп.	Подп. и дата

Ли	Изм.	№ докум.	Подп.	Дата
----	------	----------	-------	------

ПИР/2022-300-2022-ТО

Лист

77



Рис. 147. Ленинградская область, Лужский район. Межпоселковый газопровод до п. Оредеж – д. Борщово – д. Ям-Тесово – п. Приозерный. Шурф 35. Общий вид до начала работ. Вид с юга



Рис. 148. Ленинградская область, Лужский район. Межпоселковый газопровод до п. Оредеж – д. Борщово – д. Ям-Тесово – п. Приозерный. Шурф 35. Общий вид зачистки по материке. Вид с юга

Инва. № подп.	Подп. и дата
Инва. № дубл.	Взам. инв. №
Инва. № инв.	Подп. и дата
Инва. № подп.	Подп. и дата

Ли	Изм.	№ докум.	Подп.	Дата

ПИР/2022-300-2022-ТО

Лист

78



Рис. 149. Ленинградская область, Лужский район. Межпоселковый газопровод до п. Оредеж – д. Борщово – д. Ям-Тесово – п. Приозерный. Шурф 35. Стратиграфия северной стенки. Вид с юга



Рис. 150. Ленинградская область, Лужский район. Межпоселковый газопровод до п. Оредеж – д. Борщово – д. Ям-Тесово – п. Приозерный. Шурф 35. Рекультивация. Вид с юга

Подп. и дата
Взам. инв. №
Инв. № дубл.
Подп. и дата
Инв. № подл.

Ли	Изм.	№ докум.	Подп.	Дата
----	------	----------	-------	------



Рис. 151. Ленинградская область, Лужский район. Межпоселковый газопровод до п. Оредеж – д. Борщово – д. Ям-Тесово – п. Приозерный. Шурф 36. Общий вид до начала работ. Вид с юга



Рис. 152. Ленинградская область, Лужский район. Межпоселковый газопровод до п. Оредеж – д. Борщово – д. Ям-Тесово – п. Приозерный. Шурф 36. Общий вид зачистки по материке. Вид с юга

Инва. № подл.	Подп. и дата
Инва. № дубл.	Взам. инв. №
Подп. и дата	
Инва. № подл.	

Ли	Изм.	№ докум.	Подп.	Дата



Рис. 153. Ленинградская область, Лужский район. Межпоселковый газопровод до п. Оредеж – д. Борщово – д. Ям-Тесово – п. Приозерный. Шурф 36. Стратиграфия северной стенки. Вид с юга



Рис. 154. Ленинградская область, Лужский район. Межпоселковый газопровод до п. Оредеж – д. Борщово – д. Ям-Тесово – п. Приозерный. Шурф 36. Рекультивация. Вид с юга

Подп. и дата
Взам. инв. №
Инв. № дубл.
Подп. и дата
Инв. № подл.

Ли	Изм.	№ докум.	Подп.	Дата
----	------	----------	-------	------



Рис. 155. Ленинградская область, Лужский район. Межпоселковый газопровод до п. Оредеж – д. Борщово – д. Ям-Тесово – п. Приозерный. Шурф 37. Общий вид до начала работ. Вид с юга



Рис. 156. Ленинградская область, Лужский район. Межпоселковый газопровод до п. Оредеж – д. Борщово – д. Ям-Тесово – п. Приозерный. Шурф 37. Общий вид зачистки по матерiku. Вид с юга

Инва. № подп.	Подп. и дата
Инва. № дубл.	Взам. инв. №
Инва. № подп.	Подп. и дата
Инва. № подп.	Подп. и дата

Ли	Изм.	№ докум.	Подп.	Дата
----	------	----------	-------	------

ПИР/2022-300-2022-ТО

Лист

82



Рис. 157. Ленинградская область, Лужский район. Межпоселковый газопровод до п. Оредеж – д. Борщово – д. Ям-Тесово – п. Приозерный. Шурф 37. Стратиграфия северной стенки. Вид с юга



Рис. 158. Ленинградская область, Лужский район. Межпоселковый газопровод до п. Оредеж – д. Борщово – д. Ям-Тесово – п. Приозерный. Шурф 37. Рекультивация. Вид с юга

Подп. и дата
Взам. инв. №
Инв. № дубл.
Подп. и дата
Инв. № подл.

Ли	Изм.	№ докум.	Подп.	Дата
----	------	----------	-------	------



Рис. 159. Ленинградская область, Лужский район. Межпоселковый газопровод до п. Оредеж – д. Борщово – д. Ям-Тесово – п. Приозерный. Шурф 38. Общий вид до начала работ. Вид с юга



Рис. 160. Ленинградская область, Лужский район. Межпоселковый газопровод до п. Оредеж – д. Борщово – д. Ям-Тесово – п. Приозерный. Шурф 38. Общий вид зачистки по материк. Вид с юга

Инва. № подп	Подп. и дата
Инва. № дубл.	Взам. инв. №
Инва. № дубл.	Подп. и дата
Инва. № подп	Подп. и дата

Ли	Изм.	№ докум.	Подп.	Дата

271



Рис. 161. Ленинградская область, Лужский район. Межпоселковый газопровод до п. Оредеж – д. Борщово – д. Ям-Тесово – п. Приозерный. Шурф 38. Стратиграфия северной стенки. Вид с юга



Рис. 162. Ленинградская область, Лужский район. Межпоселковый газопровод до п. Оредеж – д. Борщово – д. Ям-Тесово – п. Приозерный. Шурф 38. Рекультивация. Вид с юга

Инва. № подл.	Подп. и дата
Инва. № дубл.	Взам. инв. №
Инва. № подл.	Подп. и дата
Инва. № подл.	Подп. и дата

Ли	Изм.	№ докум.	Подп.	Дата

ПИР/2022-300-2022-ТО

Лист

85



Рис. 165. Ленинградская область, Лужский район. Межпоселковый газопровод до п. Оредеж – д. Борщово – д. Ям-Тесово – п. Приозерный. Шурф 39. Стратиграфия северной стенки. Вид с юга



Рис. 166. Ленинградская область, Лужский район. Межпоселковый газопровод до п. Оредеж – д. Борщово – д. Ям-Тесово – п. Приозерный. Шурф 39. Рекультивация. Вид с юга

Инва. № подп.	Подп. и дата
Инва. № дубл.	Взам. инв. №
Инва. № подп.	Подп. и дата
Инва. № подп.	Подп. и дата

Ли	Изм.	№ докум.	Подп.	Дата
----	------	----------	-------	------

ПИР/2022-300-2022-ТО

Лист

87



Рис. 167. Ленинградская область, Лужский район. Межпоселковый газопровод до п. Оредеж – д. Борщово – д. Ям-Тесово – п. Приозерный. Шурф 40. Общий вид до начала работ. Вид с юга



Рис. 168. Ленинградская область, Лужский район. Межпоселковый газопровод до п. Оредеж – д. Борщово – д. Ям-Тесово – п. Приозерный. Шурф 40. Общий вид зачистки по матерiku. Вид с юга

Инва. № подп	Подп. и дата
Инва. № дубл.	Взам. инв. №
Подп. и дата	Подп. и дата

Ли	Изм.	№ докум.	Подп.	Дата
----	------	----------	-------	------

ПИР/2022-300-2022-ТО

Лист

88



Рис. 169. Ленинградская область, Лужский район. Межпоселковый газопровод до п. Оредеж – д. Борщово – д. Ям-Тесово – п. Приозерный. Шурф 40. Стратиграфия северной стенки. Вид с юга



Рис. 170. Ленинградская область, Лужский район. Межпоселковый газопровод до п. Оредеж – д. Борщово – д. Ям-Тесово – п. Приозерный. Шурф 40. Рекультивация. Вид с юга

Инва. № подп.	Подп. и дата
Инва. № дубл.	Взам. инв. №
Инва. № дубл.	Подп. и дата
Инва. № подп.	Подп. и дата

Ли	Изм.	№ докум.	Подп.	Дата
----	------	----------	-------	------

ПИР/2022-300-2022-ТО

Лист

89



Рис. 171. Ленинградская область, Лужский район. Межпоселковый газопровод до п. Оредеж – д. Борщово – д. Ям-Тесово – п. Приозерный. Шурф 41. Общий вид до начала работ. Вид с юга



Рис. 172. Ленинградская область, Лужский район. Межпоселковый газопровод до п. Оредеж – д. Борщово – д. Ям-Тесово – п. Приозерный. Шурф 41. Общий вид зачистки по материке. Вид с юга

Инва. № подп	Подп. и дата
Инва. № дубл.	Взам. инв. №
Подп. и дата	Подп. и дата

Ли	Изм.	№ докум.	Подп.	Дата
----	------	----------	-------	------

ПИР/2022-300-2022-ТО

Лист

90



Рис. 173. Ленинградская область, Лужский район. Межпоселковый газопровод до п. Оредеж – д. Борщово – д. Ям-Тесово – п. Приозерный. Шурф 41. Стратиграфия северной стенки. Вид с юга



Рис. 174. Ленинградская область, Лужский район. Межпоселковый газопровод до п. Оредеж – д. Борщово – д. Ям-Тесово – п. Приозерный. Шурф 41. Рекультивация. Вид с юга

Подп. и дата
Взам. инв. №
Инв. № дубл.
Подп. и дата
Инв. № подп.

Ли	Изм.	№ докум.	Подп.	Дата
----	------	----------	-------	------

ПИР/2022-300-2022-ТО

Лист

91



Рис. 175. Ленинградская область, Лужский район. Межпоселковый газопровод до п. Оредеж – д. Борщово – д. Ям-Тесово – п. Приозерный. Прохождение трассы проектируемого газопровода между д. Борщово и д. Бутково. Вид с юго-запада



Рис. 176. Ленинградская область, Лужский район. Межпоселковый газопровод до п. Оредеж – д. Борщово – д. Ям-Тесово – п. Приозерный. Прохождение трассы проектируемого газопровода между д. Борщово и д. Бутково. Вид с юго-востока

Инва. № подл.	Подп. и дата
Инва. № дубл.	Взам. инв. №
Инва. № подл.	Подп. и дата
Инва. № подл.	Подп. и дата

Ли	Изм.	№ докум.	Подп.	Дата

ПИР/2022-300-2022-ТО

Лист

92



Рис. 177. Ленинградская область, Лужский район. Межпоселковый газопровод до п. Оредеж – д. Борщово – д. Ям-Тесово – п. Приозерный. Шурф 42. Общий вид до начала работ. Вид с юга



Рис. 178. Ленинградская область, Лужский район. Межпоселковый газопровод до п. Оредеж – д. Борщово – д. Ям-Тесово – п. Приозерный. Шурф 42. Общий вид зачистки по материкам. Вид с юга

Подп. и дата
Взам. инв. №
Инв. № дубл.
Подп. и дата
Инв. № подл.

Ли	Изм.	№ докум.	Подп.	Дата
----	------	----------	-------	------

ПИР/2022-300-2022-ТО

Лист

93



Рис. 179. Ленинградская область, Лужский район. Межпоселковый газопровод до п. Оредеж – д. Борщово – д. Ям-Тесово – п. Приозерный. Шурф 42. Стратиграфия северной стенки. Вид с юга



Рис. 180. Ленинградская область, Лужский район. Межпоселковый газопровод до п. Оредеж – д. Борщово – д. Ям-Тесово – п. Приозерный. Шурф 42. Рекультивация. Вид с юга

Подп. и дата
Взам. инв. №
Инв. № дубл.
Подп. и дата
Инв. № подл.

Ли	Изм.	№ докум.	Подп.	Дата
----	------	----------	-------	------

ПИР/2022-300-2022-ТО

Лист

94



Рис. 181. Ленинградская область, Лужский район. Межпоселковый газопровод до п. Оредеж – д. Борщово – д. Ям-Тесово – п. Приозерный. Шурф 43. Общий вид до начала работ. Вид с юга



Рис. 182. Ленинградская область, Лужский район. Межпоселковый газопровод до п. Оредеж – д. Борщово – д. Ям-Тесово – п. Приозерный. Шурф 43. Общий вид зачистки по матерiku. Вид с юга

Подп. и дата
Взам. инв. №
Инв. № дубл.
Подп. и дата
Инв. № подл.

Ли	Изм.	№ докум.	Подп.	Дата
----	------	----------	-------	------

ПИР/2022-300-2022-ТО

Лист

95



Рис. 183. Ленинградская область, Лужский район. Межпоселковый газопровод до п. Оредеж – д. Борщово – д. Ям-Тесово – п. Приозерный. Шурф 43. Стратиграфия северной стенки. Вид с юга



Рис. 184. Ленинградская область, Лужский район. Межпоселковый газопровод до п. Оредеж – д. Борщово – д. Ям-Тесово – п. Приозерный. Шурф 43. Рекультивация. Вид с юга

Инва. № подп.	Подп. и дата
Инва. № дубл.	Взам. инв. №
Инва. № дубл.	Подп. и дата
Инва. № подп.	Подп. и дата

Ли	Изм.	№ докум.	Подп.	Дата

ПИР/2022-300-2022-ТО

Лист

96



Рис. 185. Ленинградская область, Лужский район. Межпоселковый газопровод до п. Оредеж – д. Борщово – д. Ям-Тесово – п. Приозерный. Шурф 44. Общий вид до начала работ. Вид с юга



Рис. 186. Ленинградская область, Лужский район. Межпоселковый газопровод до п. Оредеж – д. Борщово – д. Ям-Тесово – п. Приозерный. Шурф 44. Общий вид зачистки по материке. Вид с юга

Ив. № подл.	Подп. и дата			
Ив. № дубл.	Взам. инв. №			
Ив. № инв.	Подп. и дата			
Ли	Изм.	№ докум.	Подп.	Дата

ПИР/2022-300-2022-ТО

Лист

97



Рис. 187. Ленинградская область, Лужский район. Межпоселковый газопровод до п. Оредеж – д. Борщово – д. Ям-Тесово – п. Приозерный. Шурф 44. Стратиграфия северной стенки. Вид с юга



Рис. 188. Ленинградская область, Лужский район. Межпоселковый газопровод до п. Оредеж – д. Борщово – д. Ям-Тесово – п. Приозерный. Шурф 44. Рекультивация. Вид с юга

Инва. № подп.	Подп. и дата
Инва. № дубл.	Взам. инв. №
Подп. и дата	Подп. и дата

Ли	Изм.	№ докум.	Подп.	Дата
----	------	----------	-------	------

ПИР/2022-300-2022-ТО

Лист

98



Рис. 189. Ленинградская область, Лужский район. Межпоселковый газопровод до п. Оредеж – д. Борщово – д. Ям-Тесово – п. Приозерный. Шурф 45. Общий вид до начала работ. Вид с юга



Рис. 190. Ленинградская область, Лужский район. Межпоселковый газопровод до п. Оредеж – д. Борщово – д. Ям-Тесово – п. Приозерный. Шурф 45. Общий вид зачистки по материка. Вид с юга

Инва. № подп.	Подп. и дата
Инва. № дубл.	Взам. инв. №
Подп. и дата	Подп. и дата

Ли	Изм.	№ докум.	Подп.	Дата
----	------	----------	-------	------

ПИР/2022-300-2022-ТО

Лист

99



Рис. 191. Ленинградская область, Лужский район. Межпоселковый газопровод до п. Оредеж – д. Борщово – д. Ям-Тесово – п. Приозерный. Шурф 45. Стратиграфия северной стенки. Вид с юга



Рис. 192. Ленинградская область, Лужский район. Межпоселковый газопровод до п. Оредеж – д. Борщово – д. Ям-Тесово – п. Приозерный. Шурф 45. Рекультивация. Вид с юга

Подп. и дата
Взам. инв. №
Инв. № дубл.
Подп. и дата
Инв. № подл.

Ли	Изм.	№ докум.	Подп.	Дата
----	------	----------	-------	------

ПИР/2022-300-2022-ТО

Лист

100



Рис. 193. Ленинградская область, Лужский район. Межпоселковый газопровод до п. Оредеж – д. Борщово – д. Ям-Тесово – п. Приозерный. Прохождение трассы проектируемого газопровода к югу от д. Бутково. Вид с запада



Рис. 194. Ленинградская область, Лужский район. Межпоселковый газопровод до п. Оредеж – д. Борщово – д. Ям-Тесово – п. Приозерный. Прохождение трассы проектируемого газопровода к югу от д. Бутково. Вид с запада

Подп. и дата
Взам. инв. №
Инв. № дубл.
Подп. и дата
Инв. № подл.

Ли	Изм.	№ докум.	Подп.	Дата
----	------	----------	-------	------

ПИР/2022-300-2022-ТО

Лист

101



Рис. 195. Ленинградская область, Лужский район. Межпоселковый газопровод до п. Оредеж – д. Борщово – д. Ям-Тесово – п. Приозерный. Прохождение трассы проектируемого газопровода к югу от д. Бутково через р. Белая. Вид с юго-запада



Рис. 196. Ленинградская область, Лужский район. Межпоселковый газопровод до п. Оредеж – д. Борщово – д. Ям-Тесово – п. Приозерный. Прохождение трассы проектируемого газопровода к югу от д. Бутково через р. Белая. Вид с юга

Инва. № подп.	Подп. и дата
Инва. № дубл.	Взам. инв. №
Инва. № подп.	Подп. и дата
Инва. № подп.	Подп. и дата

Ли	Изм.	№ докум.	Подп.	Дата
----	------	----------	-------	------

ПИР/2022-300-2022-ТО

Лист

102



Рис. 197. Ленинградская область, Лужский район. Межпоселковый газопровод до п. Оредеж – д. Борщово – д. Ям-Тесово – п. Приозерный. Прохождение трассы проектируемого газопровода к югу от д. Надбелье. Вид с юго-запада



Рис. 198. Ленинградская область, Лужский район. Межпоселковый газопровод до п. Оредеж – д. Борщово – д. Ям-Тесово – п. Приозерный. Прохождение трассы проектируемого газопровода к югу от д. Надбелье. Вид с севера

Инва. № подп.	Подп. и дата
Инва. № дубл.	Взам. инв. №
Инва. № подп.	Подп. и дата
Инва. № подп.	Подп. и дата

Ли	Изм.	№ докум.	Подп.	Дата

ПИР/2022-300-2022-ТО

Лист

103



Рис. 199. Ленинградская область, Лужский район. Межпоселковый газопровод до п. Оредеж – д. Борщово – д. Ям-Тесово – п. Приозерный. Прохождение трассы проектируемого газопровода между д. Надбелье и д. Моровино. Вид с юго-востока



Рис. 200. Ленинградская область, Лужский район. Межпоселковый газопровод до п. Оредеж – д. Борщово – д. Ям-Тесово – п. Приозерный. Прохождение трассы проектируемого газопровода между д. Надбелье и д. Моровино. Вид с запада

Подп. и дата
Взам. инв. №
Инв. № дубл.
Подп. и дата
Инв. № подл.

Ли	Изм.	№ докум.	Подп.	Дата

ПИР/2022-300-2022-ТО

Лист

104



Рис. 201. Ленинградская область, Лужский район. Межпоселковый газопровод до п. Оредеж – д. Борщово – д. Ям-Тесово – п. Приозерный. Шурф 46. Общий вид до начала работ. Вид с юга



Рис. 202. Ленинградская область, Лужский район. Межпоселковый газопровод до п. Оредеж – д. Борщово – д. Ям-Тесово – п. Приозерный. Шурф 46. Общий вид зачистки по материке. Вид с юга

Инва. № подп.	Подп. и дата
Инва. № дубл.	Взам. инв. №
Инва. № подп.	Подп. и дата
Инва. № подп.	Подп. и дата

Ли	Изм.	№ докум.	Подп.	Дата

ПИР/2022-300-2022-ТО

Лист

105



Рис. 203. Ленинградская область, Лужский район. Межпоселковый газопровод до п. Оредеж – д. Борщово – д. Ям-Тесово – п. Приозерный. Шурф 46. Стратиграфия северной стенки. Вид с юга



Рис. 204. Ленинградская область, Лужский район. Межпоселковый газопровод до п. Оредеж – д. Борщово – д. Ям-Тесово – п. Приозерный. Шурф 46. Рекультивация. Вид с юга

Подп. и дата
Взам. инв. №
Инв. № дубл.
Подп. и дата
Инв. № подл.

Ли	Изм.	№ докум.	Подп.	Дата
----	------	----------	-------	------



Рис. 205. Ленинградская область, Лужский район. Межпоселковый газопровод до п. Оредеж – д. Борщово – д. Ям-Тесово – п. Приозерный. Шурф 47. Общий вид до начала работ. Вид с юга



Рис. 206. Ленинградская область, Лужский район. Межпоселковый газопровод до п. Оредеж – д. Борщово – д. Ям-Тесово – п. Приозерный. Шурф 47. Общий вид зачистки по материкову. Вид с юга

Инва. № подп.	Подп. и дата
Инва. № дубл.	Взам. инв. №
Инва. № подп.	Подп. и дата
Инва. № подп.	Подп. и дата

Ли	Изм.	№ докум.	Подп.	Дата

ПИР/2022-300-2022-ТО

Лист

107



Рис. 207. Ленинградская область, Лужский район. Межпоселковый газопровод до п. Оредеж – д. Борщово – д. Ям-Тесово – п. Приозерный. Шурф 47. Стратиграфия северной стенки. Вид с юга



Рис. 208. Ленинградская область, Лужский район. Межпоселковый газопровод до п. Оредеж – д. Борщово – д. Ям-Тесово – п. Приозерный. Шурф 47. Рекультивация. Вид с юга

Подп. и дата
Взам. инв. №
Инв. № дубл.
Подп. и дата
Инв. № подл.

Ли	Изм.	№ докум.	Подп.	Дата
----	------	----------	-------	------

ПИР/2022-300-2022-ТО

Лист

108



Рис. 209. Ленинградская область, Лужский район. Межпоселковый газопровод до п. Оредеж – д. Борщово – д. Ям-Тесово – п. Приозерный. Шурф 48. Общий вид до начала работ. Вид с юга



Рис. 210. Ленинградская область, Лужский район. Межпоселковый газопровод до п. Оредеж – д. Борщово – д. Ям-Тесово – п. Приозерный. Шурф 48. Общий вид зачистки по материке. Вид с юга

Инва. № подп.	Подп. и дата
Инва. № дубл.	Взам. инв. №
Инва. № подп.	Подп. и дата
Инва. № подп.	Подп. и дата

Ли	Изм.	№ докум.	Подп.	Дата

ПИР/2022-300-2022-ТО

Лист

109



Рис. 211. Ленинградская область, Лужский район. Межпоселковый газопровод до п. Оредеж – д. Борщово – д. Ям-Тесово – п. Приозерный. Шурф 48. Стратиграфия северной стенки. Вид с юга



Рис. 212. Ленинградская область, Лужский район. Межпоселковый газопровод до п. Оредеж – д. Борщово – д. Ям-Тесово – п. Приозерный. Шурф 48. Рекультивация. Вид с юга

Подп. и дата
Взам. инв. №
Инв. № дубл.
Подп. и дата
Инв. № подл.

Ли	Изм.	№ докум.	Подп.	Дата
----	------	----------	-------	------

ПИР/2022-300-2022-ТО

Лист

110



Рис. 213. Ленинградская область, Лужский район. Межпоселковый газопровод до п. Оредеж – д. Борщово – д. Ям-Тесово – п. Приозерный. Шурф 49. Общий вид до начала работ. Вид с юга



Рис. 214. Ленинградская область, Лужский район. Межпоселковый газопровод до п. Оредеж – д. Борщово – д. Ям-Тесово – п. Приозерный. Шурф 49. Общий вид зачистки по материке. Вид с юга

Инва. № подп.	Подп. и дата
Инва. № дубл.	Взам. инв. №
Инва. № инв. №	Подп. и дата
Инва. № подп.	Инва. № дубл.

Ли	Изм.	№ докум.	Подп.	Дата



Рис. 215. Ленинградская область, Лужский район. Межпоселковый газопровод до п. Оредеж – д. Борщово – д. Ям-Тесово – п. Приозерный. Шурф 49. Стратиграфия северной стенки. Вид с юга



Рис. 216. Ленинградская область, Лужский район. Межпоселковый газопровод до п. Оредеж – д. Борщово – д. Ям-Тесово – п. Приозерный. Шурф 49. Рекультивация. Вид с юга

Инва. № подл.	Подп. и дата
Инва. № дубл.	Взам. инв. №
Инва. № инв. №	Подп. и дата
Инва. № подл.	Подп. и дата

Ли	Изм.	№ докум.	Подп.	Дата
----	------	----------	-------	------

ПИР/2022-300-2022-ТО



Рис. 217. Ленинградская область, Лужский район. Межпоселковый газопровод до п. Оредеж – д. Борщово – д. Ям-Тесово – п. Приозерный. Прохождение трассы проектируемого газопровода между д. Моровино и д. Ям-Тесово. Вид с запада



Рис. 218. Ленинградская область, Лужский район. Межпоселковый газопровод до п. Оредеж – д. Борщово – д. Ям-Тесово – п. Приозерный. Прохождение трассы проектируемого газопровода между д. Моровино и д. Ям-Тесово. Вид с запада

Инва. № подл.	Подп. и дата
Инва. № дубл.	Взам. инв. №
Инва. № подл.	Подп. и дата
Инва. № подл.	Подп. и дата

Ли	Изм.	№ докум.	Подп.	Дата

ПИР/2022-300-2022-ТО

Лист

113



Рис. 219. Ленинградская область, Лужский район. Межпоселковый газопровод до п. Оредеж – д. Борщово – д. Ям-Тесово – п. Приозерный. Шурф 50. Общий вид до начала работ. Вид с юга



Рис. 220. Ленинградская область, Лужский район. Межпоселковый газопровод до п. Оредеж – д. Борщово – д. Ям-Тесово – п. Приозерный. Шурф 50. Общий вид зачистки по материк. Вид с юга

Подп. и дата
Взам. инв. №
Инв. № дубл.
Подп. и дата
Инв. № подл.

Ли	Изм.	№ докум.	Подп.	Дата
----	------	----------	-------	------



Рис. 221. Ленинградская область, Лужский район. Межпоселковый газопровод до п. Оредеж – д. Борщово – д. Ям-Тесово – п. Приозерный. Шурф 50. Стратиграфия северной стенки. Вид с юга



Рис. 222. Ленинградская область, Лужский район. Межпоселковый газопровод до п. Оредеж – д. Борщово – д. Ям-Тесово – п. Приозерный. Шурф 50. Рекультивация. Вид с юга

Подп. и дата
Взам. инв. №
Инв. № дубл.
Подп. и дата
Инв. № подл.

Ли	Изм.	№ докум.	Подп.	Дата
----	------	----------	-------	------

ПИР/2022-300-2022-ТО

Лист

115



Рис. 223. Ленинградская область, Лужский район. Межпоселковый газопровод до п. Оредеж – д. Борщово – д. Ям-Тесово – п. Приозерный. Шурф 51. Общий вид до начала работ. Вид с юга



Рис. 224. Ленинградская область, Лужский район. Межпоселковый газопровод до п. Оредеж – д. Борщово – д. Ям-Тесово – п. Приозерный. Шурф 51. Общий вид зачистки по материкам. Вид с юга

Инва. № подл.	Подп. и дата
Инва. № дубл.	Взам. инв. №
Инва. № инв. №	Подп. и дата
Инва. № инв. №	Подп. и дата

Ли	Изм.	№ докум.	Подп.	Дата

ПИР/2022-300-2022-ТО

Лист

116



Рис. 225. Ленинградская область, Лужский район. Межпоселковый газопровод до п. Оредеж – д. Борщово – д. Ям-Тесово – п. Приозерный. Шурф 51. Стратиграфия северной стенки. Вид с юга



Рис. 226. Ленинградская область, Лужский район. Межпоселковый газопровод до п. Оредеж – д. Борщово – д. Ям-Тесово – п. Приозерный. Шурф 51. Рекультивация. Вид с юга

Подп. и дата
Взам. инв. №
Инв. № дубл.
Подп. и дата
Инв. № подл.

Ли	Изм.	№ докум.	Подп.	Дата
----	------	----------	-------	------



Рис. 227. Ленинградская область, Лужский район. Межпоселковый газопровод до п. Оредеж – д. Борщово – д. Ям-Тесово – п. Приозерный. Шурф 52. Общий вид до начала работ. Вид с юга



Рис. 228. Ленинградская область, Лужский район. Межпоселковый газопровод до п. Оредеж – д. Борщово – д. Ям-Тесово – п. Приозерный. Шурф 52. Общий вид зачистки по материк. Вид с юга

Подп. и дата
Взам. инв. №
Инв. № дубл.
Подп. и дата
Инв. № подл.

Ли	Изм.	№ докум.	Подп.	Дата
----	------	----------	-------	------

ПИР/2022-300-2022-ТО

Лист

118



Рис. 229. Ленинградская область, Лужский район. Межпоселковый газопровод до п. Оредеж – д. Борщово – д. Ям-Тесово – п. Приозерный. Шурф 52. Стратиграфия северной стенки. Вид с юга



Рис. 230. Ленинградская область, Лужский район. Межпоселковый газопровод до п. Оредеж – д. Борщово – д. Ям-Тесово – п. Приозерный. Шурф 52. Рекультивация. Вид с юга

Подп. и дата
Взам. инв. №
Инв. № дубл.
Подп. и дата
Инв. № подл.

Ли	Изм.	№ докум.	Подп.	Дата
----	------	----------	-------	------

ПИР/2022-300-2022-ТО

Лист

119



Рис. 231. Ленинградская область, Лужский район. Межпоселковый газопровод до п. Оредеж – д. Борщово – д. Ям-Тесово – п. Приозерный. Шурф 53. Общий вид до начала работ. Вид с юга



Рис. 232. Ленинградская область, Лужский район. Межпоселковый газопровод до п. Оредеж – д. Борщово – д. Ям-Тесово – п. Приозерный. Шурф 53. Общий вид зачистки по матерiku. Вид с юга

Подп. и дата
Взам. инв. №
Инв. № дубл.
Подп. и дата
Инв. № подл.

Ли	Изм.	№ докум.	Подп.	Дата
----	------	----------	-------	------

ПИР/2022-300-2022-ТО

Лист

120



Рис. 233. Ленинградская область, Лужский район. Межпоселковый газопровод до п. Оредеж – д. Борщово – д. Ям-Тесово – п. Приозерный. Шурф 53. Стратиграфия северной стенки. Вид с юга



Рис. 234. Ленинградская область, Лужский район. Межпоселковый газопровод до п. Оредеж – д. Борщово – д. Ям-Тесово – п. Приозерный. Шурф 53. Рекультивация. Вид с юга

Подп. и дата
Взам. инв. №
Инв. № дубл.
Подп. и дата
Инв. № подл.

Ли	Изм.	№ докум.	Подп.	Дата
----	------	----------	-------	------

ПИР/2022-300-2022-ТО

Лист

121



Рис. 235. Ленинградская область, Лужский район. Межпоселковый газопровод до п. Оредеж – д. Борщово – д. Ям-Тесово – п. Приозерный. Шурф 54. Общий вид до начала работ. Вид с юга



Рис. 236. Ленинградская область, Лужский район. Межпоселковый газопровод до п. Оредеж – д. Борщово – д. Ям-Тесово – п. Приозерный. Шурф 54. Общий вид зачистки по матерiku. Вид с юга

Инва. № подп.	Подп. и дата
Инва. № дубл.	Взам. инв. №
Подп. и дата	

Ли	Изм.	№ докум.	Подп.	Дата
----	------	----------	-------	------

ПИР/2022-300-2022-ТО

Лист

122



Рис. 237. Ленинградская область, Лужский район. Межпоселковый газопровод до п. Оредеж – д. Борщово – д. Ям-Тесово – п. Приозерный. Шурф 54. Стратиграфия северной стенки. Вид с юга



Рис. 238. Ленинградская область, Лужский район. Межпоселковый газопровод до п. Оредеж – д. Борщово – д. Ям-Тесово – п. Приозерный. Шурф 54. Рекультивация. Вид с юга

Подп. и дата
Взам. инв. №
Инв. № дубл.
Подп. и дата
Инв. № подл.

Ли	Изм.	№ докум.	Подп.	Дата
----	------	----------	-------	------

ПИР/2022-300-2022-ТО

Лист

123



Рис. 239. Ленинградская область, Лужский район. Межпоселковый газопровод до п. Оредеж – д. Борщово – д. Ям-Тесово – п. Приозерный. Шурф 55. Общий вид до начала работ. Вид с юга



Рис. 240. Ленинградская область, Лужский район. Межпоселковый газопровод до п. Оредеж – д. Борщово – д. Ям-Тесово – п. Приозерный. Шурф 55. Общий вид зачистки по материке. Вид с юга

Инва. № подп.	Подп. и дата
Инва. № дубл.	Взам. инв. №
Инва. № дубл.	Подп. и дата
Инва. № подп.	Подп. и дата

Ли	Изм.	№ докум.	Подп.	Дата

ПИР/2022-300-2022-ТО

Лист

124



Рис. 241. Ленинградская область, Лужский район. Межпоселковый газопровод до п. Оредеж – д. Борщово – д. Ям-Тесово – п. Приозерный. Шурф 55. Стратиграфия северной стенки. Вид с юга

Инв. № подп	Подп. и дата			
	Взам. инв. №			
Инв. № дубл.	Подп. и дата			
	Инв. № дубл.			
Инв. № подп	Подп. и дата			
	Взам. инв. №			
Ли	Изм.	№ докум.	Подп.	Дата
ПИР/2022-300-2022-ТО				
				Лист
				125



Рис. 242. Ленинградская область, Лужский район. Межпоселковый газопровод до п. Оредеж – д. Борщово – д. Ям-Тесово – п. Приозерный. Шурф 56. Общий вид до начала работ. Вид с юга



Рис. 243. Ленинградская область, Лужский район. Межпоселковый газопровод до п. Оредеж – д. Борщово – д. Ям-Тесово – п. Приозерный. Шурф 56. Общий вид зачистки по матерiku. Вид с юга

Инва. № подп.	Подп. и дата
Инва. № дубл.	Взам. инв. №
Подп. и дата	
Инва. № подп.	

Ли	Изм.	№ докум.	Подп.	Дата

ПИР/2022-300-2022-ТО

Лист

126

313



Рис. 244. Ленинградская область, Лужский район. Межпоселковый газопровод до п. Оредеж – д. Борщово – д. Ям-Тесово – п. Приозерный. Шурф 56. Стратиграфия северной стенки. Вид с юга



Рис. 245. Ленинградская область, Лужский район. Межпоселковый газопровод до п. Оредеж – д. Борщово – д. Ям-Тесово – п. Приозерный. Шурф 56. Рекультивация. Вид с юга

Инва. № подл.	Подп. и дата
Инва. № дубл.	Взам. инв. №
Инва. № подл.	Подп. и дата
Инва. № подл.	Подп. и дата

Ли	Изм.	№ докум.	Подп.	Дата

ПИР/2022-300-2022-ТО

Лист

127



Рис. 246. Ленинградская область, Лужский район. Межпоселковый газопровод до п. Оредеж – д. Борщово – д. Ям-Тесово – п. Приозерный. Шурф 57. Общий вид до начала работ. Вид с юга



Рис. 247. Ленинградская область, Лужский район. Межпоселковый газопровод до п. Оредеж – д. Борщово – д. Ям-Тесово – п. Приозерный. Шурф 57. Общий вид зачистки по матерiku. Вид с юга

Инва. № подп.	Подп. и дата
Инва. № дубл.	Взам. инв. №
Подп. и дата	Подп. и дата
Инва. № подп.	Инва. № дубл.
Инва. № подп.	Инва. № дубл.

Ли	Изм.	№ докум.	Подп.	Дата

ПИР/2022-300-2022-ТО

Лист

128

315



Рис. 248. Ленинградская область, Лужский район. Межпоселковый газопровод до п. Оредеж – д. Борщово – д. Ям-Тесово – п. Приозерный. Шурф 57. Стратиграфия северной стенки. Вид с юга



Рис. 249. Ленинградская область, Лужский район. Межпоселковый газопровод до п. Оредеж – д. Борщово – д. Ям-Тесово – п. Приозерный. Шурф 57. Рекультивация. Вид с юга

Подп. и дата
Взам. инв. №
Инв. № дубл.
Подп. и дата
Инв. № подл.

Ли	Изм.	№ докум.	Подп.	Дата
----	------	----------	-------	------

ПИР/2022-300-2022-ТО

Лист

129



Рис. 250. Ленинградская область, Лужский район. Межпоселковый газопровод до п. Оредеж – д. Борщово – д. Ям-Тесово – п. Приозерный. Шурф 58. Общий вид до начала работ. Вид с юга



Рис. 251. Ленинградская область, Лужский район. Межпоселковый газопровод до п. Оредеж – д. Борщово – д. Ям-Тесово – п. Приозерный. Шурф 58. Общий вид зачистки по материкову. Вид с юга

Инва. № подп.	Подп. и дата
Инва. № дубл.	Взам. инв. №
Подп. и дата	Подп. и дата
Инва. № подп.	Инва. № дубл.
Инва. № подп.	Подп. и дата

Ли	Изм.	№ докум.	Подп.	Дата

ПИР/2022-300-2022-ТО

Лист

130



Рис. 252. Ленинградская область, Лужский район. Межпоселковый газопровод до п. Оредеж – д. Борщово – д. Ям-Тесово – п. Приозерный. Шурф 58. Стратиграфия северной стенки. Вид с юга



Рис. 253. Ленинградская область, Лужский район. Межпоселковый газопровод до п. Оредеж – д. Борщово – д. Ям-Тесово – п. Приозерный. Шурф 58. Рекультивация. Вид с юга

Инва. № подл.	Подп. и дата
Инва. № дубл.	Взам. инв. №
Подп. и дата	Подп. и дата
Инва. № подл.	Подп. и дата

Ли	Изм.	№ докум.	Подп.	Дата

ПИР/2022-300-2022-ТО



Рис. 254. Ленинградская область, Лужский район. Межпоселковый газопровод до п. Оредеж – д. Борщово – д. Ям-Тесово – п. Приозерный. Шурф 59. Общий вид до начала работ. Вид с юга



Рис. 255. Ленинградская область, Лужский район. Межпоселковый газопровод до п. Оредеж – д. Борщово – д. Ям-Тесово – п. Приозерный. Шурф 59. Общий вид зачистки по материке. Вид с юга

Подп. и дата
Взам. инв. №
Инв. № дубл.
Подп. и дата
Инв. № подл.

Ли	Изм.	№ докум.	Подп.	Дата
----	------	----------	-------	------

319



Рис. 256. Ленинградская область, Лужский район. Межпоселковый газопровод до п. Оредеж – д. Борщово – д. Ям-Тесово – п. Приозерный. Шурф 59. Стратиграфия северной стенки. Вид с юга



Рис. 257. Ленинградская область, Лужский район. Межпоселковый газопровод до п. Оредеж – д. Борщово – д. Ям-Тесово – п. Приозерный. Шурф 59. Рекультивация. Вид с юга

Подп. и дата
Взам. инв. №
Инв. № дубл.
Подп. и дата
Инв. № подл.

Ли	Изм.	№ докум.	Подп.	Дата
----	------	----------	-------	------

ПИР/2022-300-2022-ТО

Лист

133



Рис. 258. Ленинградская область, Лужский район. Межпоселковый газопровод до п. Оредеж – д. Борщово – д. Ям-Тесово – п. Приозерный. Шурф 60. Общий вид до начала работ. Вид с юга



Рис. 259. Ленинградская область, Лужский район. Межпоселковый газопровод до п. Оредеж – д. Борщово – д. Ям-Тесово – п. Приозерный. Шурф 60. Общий вид зачистки по матерiku. Вид с юга

Инва. № подп	Подп. и дата
Инва. № дубл.	Взам. инв. №
Подп. и дата	Подп. и дата

Ли	Изм.	№ докум.	Подп.	Дата
----	------	----------	-------	------

ПИР/2022-300-2022-ТО

Лист

134



Рис. 260. Ленинградская область, Лужский район. Межпоселковый газопровод до п. Оредеж – д. Борщово – д. Ям-Тесово – п. Приозерный. Шурф 60. Стратиграфия северной стенки. Вид с юга



Рис. 261. Ленинградская область, Лужский район. Межпоселковый газопровод до п. Оредеж – д. Борщово – д. Ям-Тесово – п. Приозерный. Шурф 60. Рекультивация. Вид с юга

Подп. и дата
Взам. инв. №
Инв. № дубл.
Подп. и дата
Инв. № подл.

Ли	Изм.	№ докум.	Подп.	Дата
----	------	----------	-------	------

ПИР/2022-300-2022-ТО

Лист

135



Рис. 262. Ленинградская область, Лужский район. Межпоселковый газопровод до п. Оредеж – д. Борщово – д. Ям-Тесово – п. Приозерный. Шурф 61. Общий вид до начала работ. Вид с юга



Рис. 263. Ленинградская область, Лужский район. Межпоселковый газопровод до п. Оредеж – д. Борщово – д. Ям-Тесово – п. Приозерный. Шурф 61. Общий вид зачистки по материке. Вид с юга

Инва. № подп.	Подп. и дата
Инва. № дубл.	Взам. инв. №
Инва. № инв. №	Подп. и дата
Инва. № инв. №	Подп. и дата

Ли	Изм.	№ докум.	Подп.	Дата

ПИР/2022-300-2022-ТО

Лист

136



Рис. 264. Ленинградская область, Лужский район. Межпоселковый газопровод до п. Оредеж – д. Борщово – д. Ям-Тесово – п. Приозерный. Шурф 61. Стратиграфия северной стенки. Вид с юга



Рис. 265. Ленинградская область, Лужский район. Межпоселковый газопровод до п. Оредеж – д. Борщово – д. Ям-Тесово – п. Приозерный. Шурф 61. Рекультивация. Вид с юга

Подп. и дата
Взам. инв. №
Инв. № дубл.
Подп. и дата
Инв. № подл.

Ли	Изм.	№ докум.	Подп.	Дата
----	------	----------	-------	------

ПИР/2022-300-2022-ТО

Лист

137



Рис. 266. Ленинградская область, Лужский район. Межпоселковый газопровод до п. Оредеж – д. Борщово – д. Ям-Тесово – п. Приозерный. Шурф 62. Общий вид до начала работ. Вид с юга



Рис. 267. Ленинградская область, Лужский район. Межпоселковый газопровод до п. Оредеж – д. Борщово – д. Ям-Тесово – п. Приозерный. Шурф 62. Общий вид зачистки по материке. Вид с юга

Подп. и дата
Взам. инв. №
Инв. № дубл.
Подп. и дата
Инв. № подл.

Ли	Изм.	№ докум.	Подп.	Дата
----	------	----------	-------	------

ПИР/2022-300-2022-ТО

Лист

138



Рис. 268. Ленинградская область, Лужский район. Межпоселковый газопровод до п. Оредеж – д. Борщово – д. Ям-Тесово – п. Приозерный. Шурф 62. Стратиграфия северной стенки. Вид с юга



Рис. 269. Ленинградская область, Лужский район. Межпоселковый газопровод до п. Оредеж – д. Борщово – д. Ям-Тесово – п. Приозерный. Шурф 62. Рекультивация. Вид с юга

Подп. и дата
Взам. инв. №
Инв. № дубл.
Подп. и дата
Инв. № подл.

Ли	Изм.	№ докум.	Подп.	Дата
----	------	----------	-------	------

ПИР/2022-300-2022-ТО

Лист

139



Рис. 270. Ленинградская область, Лужский район. Межпоселковый газопровод до п. Оредеж – д. Борщово – д. Ям-Тесово – п. Приозерный. Шурф 63. Общий вид до начала работ. Вид с юга



Рис. 271. Ленинградская область, Лужский район. Межпоселковый газопровод до п. Оредеж – д. Борщово – д. Ям-Тесово – п. Приозерный. Шурф 63. Общий вид зачистки по матерiku. Вид с юга

Инва. № подп	Подп. и дата
Инва. № дубл.	Взам. инв. №
Подп. и дата	Подп. и дата

Ли	Изм.	№ докум.	Подп.	Дата
----	------	----------	-------	------

ПИР/2022-300-2022-ТО

Лист

140



Рис. 272. Ленинградская область, Лужский район. Межпоселковый газопровод до п. Оредеж – д. Борщово – д. Ям-Тесово – п. Приозерный. Шурф 63. Стратиграфия северной стенки. Вид с юга



Рис. 273. Ленинградская область, Лужский район. Межпоселковый газопровод до п. Оредеж – д. Борщово – д. Ям-Тесово – п. Приозерный. Шурф 63. Рекультивация. Вид с юга

Подп. и дата
Взам. инв. №
Инв. № дубл.
Подп. и дата
Инв. № подл.

Ли	Изм.	№ докум.	Подп.	Дата
----	------	----------	-------	------

ПИР/2022-300-2022-ТО

Лист

141



Рис. 274. Ленинградская область, Лужский район. Межпоселковый газопровод до п. Оредеж – д. Борщово – д. Ям-Тесово – п. Приозерный. Шурф 64. Общий вид до начала работ. Вид с юга



Рис. 275. Ленинградская область, Лужский район. Межпоселковый газопровод до п. Оредеж – д. Борщово – д. Ям-Тесово – п. Приозерный. Шурф 64. Общий вид зачистки по материке. Вид с юга

Инва. № подп	Подп. и дата
Инва. № дубл.	Взам. инв. №
Подп. и дата	Подп. и дата

Ли	Изм.	№ докум.	Подп.	Дата
----	------	----------	-------	------

ПИР/2022-300-2022-ТО

Лист

142



Рис. 276. Ленинградская область, Лужский район. Межпоселковый газопровод до п. Оредеж – д. Борщово – д. Ям-Тесово – п. Приозерный. Шурф 64. Стратиграфия северной стенки. Вид с юга



Рис. 277. Ленинградская область, Лужский район. Межпоселковый газопровод до п. Оредеж – д. Борщово – д. Ям-Тесово – п. Приозерный. Шурф 64. Рекультивация. Вид с юга

Подп. и дата
Взам. инв. №
Инв. № дубл.
Подп. и дата
Инв. № подл.

Ли	Изм.	№ докум.	Подп.	Дата
----	------	----------	-------	------

ПИР/2022-300-2022-ТО

Лист

143



Рис. 278. Ленинградская область, Лужский район. Межпоселковый газопровод до п. Оредеж – д. Борщово – д. Ям-Тесово – п. Приозерный. Шурф 65. Общий вид до начала работ. Вид с юга



Рис. 279. Ленинградская область, Лужский район. Межпоселковый газопровод до п. Оредеж – д. Борщово – д. Ям-Тесово – п. Приозерный. Шурф 65. Общий вид зачистки по материке. Вид с юга

Подп. и дата
Взам. инв. №
Инв. № дубл.
Подп. и дата
Инв. № подл.

Ли	Изм.	№ докум.	Подп.	Дата
----	------	----------	-------	------

ПИР/2022-300-2022-ТО

Лист

144



Рис. 280. Ленинградская область, Лужский район. Межпоселковый газопровод до п. Оредеж – д. Борщово – д. Ям-Тесово – п. Приозерный. Шурф 65. Стратиграфия северной стенки. Вид с юга



Рис. 281. Ленинградская область, Лужский район. Межпоселковый газопровод до п. Оредеж – д. Борщово – д. Ям-Тесово – п. Приозерный. Шурф 65. Рекультивация. Вид с юга

Подп. и дата
Взам. инв. №
Инв. № дубл.
Подп. и дата
Инв. № подл.

Ли	Изм.	№ докум.	Подп.	Дата
----	------	----------	-------	------

ПИР/2022-300-2022-ТО

Лист

145



Рис. 282. Ленинградская область, Лужский район. Межпоселковый газопровод до п. Оредеж – д. Борщово – д. Ям-Тесово – п. Приозерный. Шурф 66. Общий вид до начала работ. Вид с юга



Рис. 283. Ленинградская область, Лужский район. Межпоселковый газопровод до п. Оредеж – д. Борщово – д. Ям-Тесово – п. Приозерный. Шурф 66. Общий вид зачистки по материке. Вид с юга

Инва. № подп.	Подп. и дата
Инва. № дубл.	Взам. инв. №
Подп. и дата	
Инва. № подп.	

Ли	Изм.	№ докум.	Подп.	Дата

ПИР/2022-300-2022-ТО

Лист

146

333



Рис. 284. Ленинградская область, Лужский район. Межпоселковый газопровод до п. Оредеж – д. Борщово – д. Ям-Тесово – п. Приозерный. Шурф 66. Стратиграфия северной стенки. Вид с юга



Рис. 285. Ленинградская область, Лужский район. Межпоселковый газопровод до п. Оредеж – д. Борщово – д. Ям-Тесово – п. Приозерный. Шурф 66. Рекультивация. Вид с юга

Инва. № подл.	Подп. и дата
Инва. № дубл.	Взам. инв. №
Инва. № подл.	Подп. и дата
Инва. № подл.	Подп. и дата

Ли	Изм.	№ докум.	Подп.	Дата
----	------	----------	-------	------

ПИР/2022-300-2022-ТО

Лист

147



Рис. 286. Ленинградская область, Лужский район. Межпоселковый газопровод до п. Оредеж – д. Борщово – д. Ям-Тесово – п. Приозерный. Шурф 67. Общий вид до начала работ. Вид с юга



Рис. 287. Ленинградская область, Лужский район. Межпоселковый газопровод до п. Оредеж – д. Борщово – д. Ям-Тесово – п. Приозерный. Шурф 67. Общий вид зачистки по материке. Вид с юга

Инва. № подп.	Подп. и дата
Инва. № дубл.	Взам. инв. №
Подп. и дата	Подп. и дата

Ли	Изм.	№ докум.	Подп.	Дата
----	------	----------	-------	------

ПИР/2022-300-2022-ТО

Лист

148

335



Рис. 288. Ленинградская область, Лужский район. Межпоселковый газопровод до п. Оредеж – д. Борщово – д. Ям-Тесово – п. Приозерный. Шурф 67. Стратиграфия северной стенки. Вид с юга



Рис. 289. Ленинградская область, Лужский район. Межпоселковый газопровод до п. Оредеж – д. Борщово – д. Ям-Тесово – п. Приозерный. Шурф 67. Рекультивация. Вид с юга

Инва. № подл.	Подп. и дата
Инва. № дубл.	Взам. инв. №
Инва. № подл.	Подп. и дата
Инва. № подл.	Подп. и дата

Ли	Изм.	№ докум.	Подп.	Дата

ПИР/2022-300-2022-ТО

Лист

149



Рис. 290. Ленинградская область, Лужский район. Межпоселковый газопровод до п. Оредеж – д. Борщово – д. Ям-Тесово – п. Приозерный. Шурф 68. Общий вид до начала работ. Вид с юга



Рис. 291. Ленинградская область, Лужский район. Межпоселковый газопровод до п. Оредеж – д. Борщово – д. Ям-Тесово – п. Приозерный. Шурф 68. Общий вид зачистки по материке. Вид с юга

Инва. № подп.	Подп. и дата
Инва. № дубл.	Взам. инв. №
Подп. и дата	Подп. и дата

Ли	Изм.	№ докум.	Подп.	Дата
----	------	----------	-------	------

ПИР/2022-300-2022-ТО

Лист

150



Рис. 292. Ленинградская область, Лужский район. Межпоселковый газопровод до п. Оредеж – д. Борщово – д. Ям-Тесово – п. Приозерный. Шурф 68. Стратиграфия северной стенки. Вид с юга



Рис. 293. Ленинградская область, Лужский район. Межпоселковый газопровод до п. Оредеж – д. Борщово – д. Ям-Тесово – п. Приозерный. Шурф 68. Рекультивация. Вид с юга

Подп. и дата
Взам. инв. №
Инв. № дубл.
Подп. и дата
Инв. № подл.

Ли	Изм.	№ докум.	Подп.	Дата
----	------	----------	-------	------

ПИР/2022-300-2022-ТО

Лист

151



Рис. 294. Ленинградская область, Лужский район. Межпоселковый газопровод до п. Оредеж – д. Борщово – д. Ям-Тесово – п. Приозерный. Шурф 69. Общий вид до начала работ. Вид с юга



Рис. 295. Ленинградская область, Лужский район. Межпоселковый газопровод до п. Оредеж – д. Борщово – д. Ям-Тесово – п. Приозерный. Шурф 69. Общий вид зачистки по материке. Вид с юга

Инва. № подп	Подп. и дата	Инва. № дубл.	Взам. инв. №	Подп. и дата

Ли	Изм.	№ докум.	Подп.	Дата

ПИР/2022-300-2022-ТО

Лист

152



Рис. 296. Ленинградская область, Лужский район. Межпоселковый газопровод до п. Оредеж – д. Борщово – д. Ям-Тесово – п. Приозерный. Шурф 69. Стратиграфия северной стенки. Вид с юга



Рис. 297. Ленинградская область, Лужский район. Межпоселковый газопровод до п. Оредеж – д. Борщово – д. Ям-Тесово – п. Приозерный. Шурф 69. Рекультивация. Вид с юга

Подп. и дата
Взам. инв. №
Инв. № дубл.
Подп. и дата
Инв. № подл.

Ли	Изм.	№ докум.	Подп.	Дата
----	------	----------	-------	------

ПИР/2022-300-2022-ТО

Лист

153



Рис. 298. Ленинградская область, Лужский район. Межпоселковый газопровод до п. Оредеж – д. Борцово – д. Ям-Тесово – п. Приозерный. Шурф 70. Общий вид до начала работ. Вид с юга



Рис. 299. Ленинградская область, Лужский район. Межпоселковый газопровод до п. Оредеж – д. Борцово – д. Ям-Тесово – п. Приозерный. Шурф 70. Общий вид зачистки по матерiku. Вид с юга

Инва. № подп	Подп. и дата
Инва. № дубл.	Взам. инв. №
Подп. и дата	Подп. и дата

Ли	Изм.	№ докум.	Подп.	Дата
----	------	----------	-------	------

ПИР/2022-300-2022-ТО

Лист

154



Рис. 300. Ленинградская область, Лужский район. Межпоселковый газопровод до п. Оредеж – д. Борщово – д. Ям-Тесово – п. Приозерный. Шурф 70. Стратиграфия северной стенки. Вид с юга



Рис. 301. Ленинградская область, Лужский район. Межпоселковый газопровод до п. Оредеж – д. Борщово – д. Ям-Тесово – п. Приозерный. Шурф 70. Рекультивация. Вид с юга

Подп. и дата
Взам. инв. №
Инв. № дубл.
Подп. и дата
Инв. № подл.

Ли	Изм.	№ докум.	Подп.	Дата
----	------	----------	-------	------

ПИР/2022-300-2022-ТО



Рис. 302. Ленинградская область, Лужский район. Межпоселковый газопровод до п. Оредеж – д. Борщово – д. Ям-Тесово – п. Приозерный. Шурф 71. Общий вид до начала работ. Вид с юга



Рис. 303. Ленинградская область, Лужский район. Межпоселковый газопровод до п. Оредеж – д. Борщово – д. Ям-Тесово – п. Приозерный. Шурф 71. Общий вид зачистки по материкову. Вид с юга

Инва. № подп.	Подп. и дата
Инва. № дубл.	Взам. инв. №
Подп. и дата	Подп. и дата

Ли	Изм.	№ докум.	Подп.	Дата
----	------	----------	-------	------

ПИР/2022-300-2022-ТО

Лист

156



Рис. 304. Ленинградская область, Лужский район. Межпоселковый газопровод до п. Оредеж – д. Борщово – д. Ям-Тесово – п. Приозерный. Шурф 71. Стратиграфия северной стенки. Вид с юга



Рис. 305. Ленинградская область, Лужский район. Межпоселковый газопровод до п. Оредеж – д. Борщово – д. Ям-Тесово – п. Приозерный. Шурф 71. Рекультивация. Вид с юга

Подп. и дата
Взам. инв. №
Инв. № дубл.
Подп. и дата
Инв. № подл.

Ли	Изм.	№ докум.	Подп.	Дата
----	------	----------	-------	------

ПИР/2022-300-2022-ТО

Лист

157



Рис. 306. Ленинградская область, Лужский район. Межпоселковый газопровод до п. Оредеж – д. Борщово – д. Ям-Тесово – п. Приозерный. Сопка к западу от д. Вяжищи. Вид с юго-запада



Рис. 307. Ленинградская область, Лужский район. Межпоселковый газопровод до п. Оредеж – д. Борщово – д. Ям-Тесово – п. Приозерный. Сопка к западу от д. Вяжищи. Вид с юго-запада

Инва. № подл.	Подп. и дата
Инва. № дубл.	Взам. инв. №
Инва. № подл.	Подп. и дата
Инва. № подл.	Подп. и дата

Ли	Изм.	№ докум.	Подп.	Дата

ПИР/2022-300-2022-ТО

Лист

158



Рис. 308. Ленинградская область, Лужский район. Межпоселковый газопровод до п. Оредеж – д. Борщово – д. Ям-Тесово – п. Приозерный. Шурф 72. Общий вид до начала работ. Вид с юга



Рис. 309. Ленинградская область, Лужский район. Межпоселковый газопровод до п. Оредеж – д. Борщово – д. Ям-Тесово – п. Приозерный. Шурф 72. Общий вид зачистки по материкову. Вид с юга

Инва. № подп.	Подп. и дата
Инва. № дубл.	Взам. инв. №
Подп. и дата	Подп. и дата

Ли	Изм.	№ докум.	Подп.	Дата
----	------	----------	-------	------

ПИР/2022-300-2022-ТО

Лист

159

346



Рис. 310. Ленинградская область, Лужский район. Межпоселковый газопровод до п. Оредеж – д. Борщово – д. Ям-Тесово – п. Приозерный. Шурф 72. Стратиграфия северной стенки. Вид с юга



Рис. 311. Ленинградская область, Лужский район. Межпоселковый газопровод до п. Оредеж – д. Борщово – д. Ям-Тесово – п. Приозерный. Шурф 72. Рекультивация. Вид с юга

Подп. и дата
Взам. инв. №
Инв. № дубл.
Подп. и дата
Инв. № подл.

Ли	Изм.	№ докум.	Подп.	Дата
----	------	----------	-------	------

ПИР/2022-300-2022-ТО

Лист

160



Рис. 312. Ленинградская область, Лужский район. Межпоселковый газопровод до п. Оредеж – д. Борщово – д. Ям-Тесово – п. Приозерный. Шурф 73. Общий вид до начала работ. Вид с юга



Рис. 313. Ленинградская область, Лужский район. Межпоселковый газопровод до п. Оредеж – д. Борщово – д. Ям-Тесово – п. Приозерный. Шурф 73. Общий вид зачистки по материке. Вид с юга

Инва. № подп.	Подп. и дата
Инва. № дубл.	Взам. инв. №
Подп. и дата	

Ли	Изм.	№ докум.	Подп.	Дата



Рис. 314. Ленинградская область, Лужский район. Межпоселковый газопровод до п. Оредеж – д. Борщово – д. Ям-Тесово – п. Приозерный. Шурф 73. Стратиграфия северной стенки. Вид с юга



Рис. 315. Ленинградская область, Лужский район. Межпоселковый газопровод до п. Оредеж – д. Борщово – д. Ям-Тесово – п. Приозерный. Шурф 73. Рекультивация. Вид с юга

Подп. и дата
Взам. инв. №
Инв. № дубл.
Подп. и дата
Инв. № подл.

Ли	Изм.	№ докум.	Подп.	Дата
----	------	----------	-------	------

ПИР/2022-300-2022-ТО

Лист

162



Рис. 316. Ленинградская область, Лужский район. Межпоселковый газопровод до п. Оредеж – д. Борщово – д. Ям-Тесово – п. Приозерный. Шурф 74. Общий вид до начала работ. Вид с юга



Рис. 317. Ленинградская область, Лужский район. Межпоселковый газопровод до п. Оредеж – д. Борщово – д. Ям-Тесово – п. Приозерный. Шурф 74. Общий вид зачистки по материке. Вид с юга

Инва. № подп	Подп. и дата
Инва. № дубл.	Взам. инв. №
Подп. и дата	Подп. и дата

Ли	Изм.	№ докум.	Подп.	Дата
----	------	----------	-------	------

ПИР/2022-300-2022-ТО

Лист

163

350



Рис. 318. Ленинградская область, Лужский район. Межпоселковый газопровод до п. Оредеж – д. Борщово – д. Ям-Тесово – п. Приозерный. Шурф 74. Стратиграфия северной стенки. Вид с юга



Рис. 319. Ленинградская область, Лужский район. Межпоселковый газопровод до п. Оредеж – д. Борщово – д. Ям-Тесово – п. Приозерный. Шурф 74. Рекультивация. Вид с юга

Инва. № подл.	Подп. и дата
Инва. № дубл.	Взам. инв. №
Инва. № подл.	Подп. и дата
Инва. № подл.	Подп. и дата

Ли	Изм.	№ докум.	Подп.	Дата

ПИР/2022-300-2022-ТО

Лист

164



Рис. 320. Ленинградская область, Лужский район. Межпоселковый газопровод до п. Оредеж – д. Борщово – д. Ям-Тесово – п. Приозерный. Шурф 75. Общий вид до начала работ. Вид с юга



Рис. 321. Ленинградская область, Лужский район. Межпоселковый газопровод до п. Оредеж – д. Борщово – д. Ям-Тесово – п. Приозерный. Шурф 75. Общий вид зачистки по материке. Вид с юга

Инва. № подп.	Подп. и дата
Инва. № дубл.	Взам. инв. №
Подп. и дата	Подп. и дата
Инва. № подп.	Инва. № дубл.

Ли	Изм.	№ докум.	Подп.	Дата

ПИР/2022-300-2022-ТО

Лист

165



Рис. 322. Ленинградская область, Лужский район. Межпоселковый газопровод до п. Оредеж – д. Борщово – д. Ям-Тесово – п. Приозерный. Шурф 75. Стратиграфия северной стенки. Вид с юга



Рис. 323. Ленинградская область, Лужский район. Межпоселковый газопровод до п. Оредеж – д. Борщово – д. Ям-Тесово – п. Приозерный. Шурф 75. Рекультивация. Вид с юга

Инва. № подл.	Подп. и дата
Инва. № дубл.	Взам. инв. №
Инва. № подл.	Подп. и дата
Инва. № подл.	Подп. и дата

Ли	Изм.	№ докум.	Подп.	Дата
----	------	----------	-------	------

ПИР/2022-300-2022-ТО



Рис. 324. Ленинградская область, Лужский район. Межпоселковый газопровод до п. Оредеж – д. Борщово – д. Ям-Тесово – п. Приозерный. Шурф 76. Общий вид до начала работ. Вид с юга



Рис. 325. Ленинградская область, Лужский район. Межпоселковый газопровод до п. Оредеж – д. Борщово – д. Ям-Тесово – п. Приозерный. Шурф 76. Общий вид зачистки по матерiku. Вид с юга

Инва. № подп.	Подп. и дата
Инва. № дубл.	Взам. инв. №
Подп. и дата	Подп. и дата

Ли	Изм.	№ докум.	Подп.	Дата
----	------	----------	-------	------

ПИР/2022-300-2022-ТО

Лист

167



Рис. 326. Ленинградская область, Лужский район. Межпоселковый газопровод до п. Оредеж – д. Борщово – д. Ям-Тесово – п. Приозерный. Шурф 76. Стратиграфия северной стенки. Вид с юга



Рис. 327. Ленинградская область, Лужский район. Межпоселковый газопровод до п. Оредеж – д. Борщово – д. Ям-Тесово – п. Приозерный. Шурф 76. Рекультивация. Вид с юга

Подп. и дата
Взам. инв. №
Инв. № дубл.
Подп. и дата
Инв. № подл.

Ли	Изм.	№ докум.	Подп.	Дата
----	------	----------	-------	------



Рис. 328. Ленинградская область, Лужский район. Межпоселковый газопровод до п. Оредеж – д. Борщово – д. Ям-Тесово – п. Приозерный. Прохождение трассы проектируемого газопровода через р. Тесова. Вид с запада



Рис. 329. Ленинградская область, Лужский район. Межпоселковый газопровод до п. Оредеж – д. Борщово – д. Ям-Тесово – п. Приозерный. Прохождение трассы проектируемого газопровода через р. Тесова. Вид с востока

Инва. № подл.	Подп. и дата
Инва. № дубл.	Взам. инв. №
Подп. и дата	Подп. и дата

Ли	Изм.	№ докум.	Подп.	Дата
----	------	----------	-------	------

ПИР/2022-300-2022-ТО

Лист

169



Рис. 330. Ленинградская область, Лужский район. Межпоселковый газопровод до п. Оредеж – д. Борщово – д. Ям-Тесово – п. Приозерный. Шурф 77. Общий вид до начала работ. Вид с юга



Рис. 331. Ленинградская область, Лужский район. Межпоселковый газопровод до п. Оредеж – д. Борщово – д. Ям-Тесово – п. Приозерный. Шурф 77. Общий вид зачистки по материкову. Вид с юга

Инва. № подл.	Подп. и дата
Инва. № дубл.	Взам. инв. №
Подп. и дата	Подп. и дата
Инва. № подл.	Подп. и дата

Ли	Изм.	№ докум.	Подп.	Дата

ПИР/2022-300-2022-ТО

Лист

170



Рис. 334. Ленинградская область, Лужский район. Межпоселковый газопровод до п. Оредеж – д. Борщово – д. Ям-Тесово – п. Приозерный. Шурф 78. Общий вид до начала работ. Вид с юга



Рис. 335. Ленинградская область, Лужский район. Межпоселковый газопровод до п. Оредеж – д. Борщово – д. Ям-Тесово – п. Приозерный. Шурф 78. Общий вид зачистки по материке. Вид с юга

Инва. № подп	Подп. и дата
Инва. № дубл.	Взам. инв. №
Инва. № дубл.	Подп. и дата
Инва. № подп	Подп. и дата

Ли	Изм.	№ докум.	Подп.	Дата

ПИР/2022-300-2022-ТО

Лист

172



Рис. 336. Ленинградская область, Лужский район. Межпоселковый газопровод до п. Оредеж – д. Борщово – д. Ям-Тесово – п. Приозерный. Шурф 78. Стратиграфия северной стенки. Вид с юга



Рис. 337. Ленинградская область, Лужский район. Межпоселковый газопровод до п. Оредеж – д. Борщово – д. Ям-Тесово – п. Приозерный. Шурф 78. Рекультивация. Вид с юга

Инва. № подп.	Подп. и дата
Инва. № дубл.	Взам. инв. №
Инва. № дубл.	Подп. и дата
Инва. № подп.	Подп. и дата

Ли	Изм.	№ докум.	Подп.	Дата

ПИР/2022-300-2022-ТО

Лист

173



Рис. 338. Ленинградская область, Лужский район. Межпоселковый газопровод до п. Оредеж – д. Борщово – д. Ям-Тесово – п. Приозерный. Шурф 79. Общий вид до начала работ. Вид с юга



Рис. 339. Ленинградская область, Лужский район. Межпоселковый газопровод до п. Оредеж – д. Борщово – д. Ям-Тесово – п. Приозерный. Шурф 79. Общий вид зачистки по материке. Вид с юга

Инва. № подл.	Подп. и дата
Инва. № дубл.	Взам. инв. №
Инва. № подл.	Подп. и дата
Инва. № подл.	Подп. и дата

Ли	Изм.	№ докум.	Подп.	Дата
----	------	----------	-------	------

ПИР/2022-300-2022-ТО

Лист

174



Рис. 340. Ленинградская область, Лужский район. Межпоселковый газопровод до п. Оредеж – д. Борщово – д. Ям-Тесово – п. Приозерный. Шурф 79. Стратиграфия северной стенки. Вид с юга



Рис. 341. Ленинградская область, Лужский район. Межпоселковый газопровод до п. Оредеж – д. Борщово – д. Ям-Тесово – п. Приозерный. Шурф 79. Рекультивация. Вид с юга

Подп. и дата
Взам. инв. №
Инв. № дубл.
Подп. и дата
Инв. № подл.

Ли	Изм.	№ докум.	Подп.	Дата
----	------	----------	-------	------

ПИР/2022-300-2022-ТО

Лист

175



Рис. 342. Ленинградская область, Лужский район. Межпоселковый газопровод до п. Оредеж – д. Борщово – д. Ям-Тесово – п. Приозерный. Шурф 80. Общий вид до начала работ. Вид с юга



Рис. 343. Ленинградская область, Лужский район. Межпоселковый газопровод до п. Оредеж – д. Борщово – д. Ям-Тесово – п. Приозерный. Шурф 80. Общий вид зачистки по матерiku. Вид с юга

Инва. № подп.	Подп. и дата
Инва. № дубл.	Взам. инв. №
Подп. и дата	Подп. и дата

Ли	Изм.	№ докум.	Подп.	Дата
----	------	----------	-------	------

ПИР/2022-300-2022-ТО

Лист

176



Рис. 344. Ленинградская область, Лужский район. Межпоселковый газопровод до п. Оредеж – д. Борщово – д. Ям-Тесово – п. Приозерный. Шурф 80. Стратиграфия северной стенки. Вид с юга



Рис. 345. Ленинградская область, Лужский район. Межпоселковый газопровод до п. Оредеж – д. Борщово – д. Ям-Тесово – п. Приозерный. Шурф 80. Рекультивация. Вид с юга

Подп. и дата
Взам. инв. №
Инв. № дубл.
Подп. и дата
Инв. № подп.

Ли	Изм.	№ докум.	Подп.	Дата
----	------	----------	-------	------

ПИР/2022-300-2022-ТО

Лист

177



Рис. 346. Ленинградская область, Лужский район. Межпоселковый газопровод до п. Оредеж – д. Борщово – д. Ям-Тесово – п. Приозерный. Шурф 81. Общий вид до начала работ. Вид с юга



Рис. 347. Ленинградская область, Лужский район. Межпоселковый газопровод до п. Оредеж – д. Борщово – д. Ям-Тесово – п. Приозерный. Шурф 81. Общий вид зачистки по материкову. Вид с юга

Инва. № подп	Подп. и дата	Инва. № дубл.	Взам. инв. №	Подп. и дата

Ли	Изм.	№ докум.	Подп.	Дата



Рис. 348. Ленинградская область, Лужский район. Межпоселковый газопровод до п. Оредеж – д. Борщово – д. Ям-Тесово – п. Приозерный. Шурф 81. Стратиграфия северной стенки. Вид с юга



Рис. 349. Ленинградская область, Лужский район. Межпоселковый газопровод до п. Оредеж – д. Борщово – д. Ям-Тесово – п. Приозерный. Шурф 81. Рекультивация. Вид с юга

Инва. № подл.	Подп. и дата
Инва. № дубл.	Взам. инв. №
Инва. № подл.	Подп. и дата
Инва. № подл.	Подп. и дата

Ли	Изм.	№ докум.	Подп.	Дата
----	------	----------	-------	------



Рис. 350. Ленинградская область, Лужский район. Межпоселковый газопровод до п. Оредеж – д. Борщово – д. Ям-Тесово – п. Приозерный. Шурф 82. Общий вид до начала работ. Вид с юга



Рис. 351. Ленинградская область, Лужский район. Межпоселковый газопровод до п. Оредеж – д. Борщово – д. Ям-Тесово – п. Приозерный. Шурф 82. Общий вид зачистки по материке. Вид с юга

Инва. № подп.	Подп. и дата
Инва. № дубл.	Взам. инв. №
Подп. и дата	Подп. и дата

Ли	Изм.	№ докум.	Подп.	Дата
----	------	----------	-------	------



Рис. 352. Ленинградская область, Лужский район. Межпоселковый газопровод до п. Оредеж – д. Борщово – д. Ям-Тесово – п. Приозерный. Шурф 82. Стратиграфия северной стенки. Вид с юга



Рис. 353. Ленинградская область, Лужский район. Межпоселковый газопровод до п. Оредеж – д. Борщово – д. Ям-Тесово – п. Приозерный. Шурф 82. Рекультивация. Вид с юга

Подп. и дата
Взам. инв. №
Инв. № дубл.
Подп. и дата
Инв. № подл.

Ли	Изм.	№ докум.	Подп.	Дата
----	------	----------	-------	------



Рис. 354. Ленинградская область, Лужский район. Межпоселковый газопровод до п. Оредеж – д. Борщово – д. Ям-Тесово – п. Приозерный. Шурф 83. Общий вид до начала работ. Вид с юга



Рис. 355. Ленинградская область, Лужский район. Межпоселковый газопровод до п. Оредеж – д. Борщово – д. Ям-Тесово – п. Приозерный. Шурф 83. Общий вид зачистки по материке. Вид с юга

Инва. № подп.	Подп. и дата
Инва. № дубл.	Взам. инв. №
Подп. и дата	Подп. и дата

Ли	Изм.	№ докум.	Подп.	Дата
----	------	----------	-------	------



Рис. 356. Ленинградская область, Лужский район. Межпоселковый газопровод до п. Оредеж – д. Борщово – д. Ям-Тесово – п. Приозерный. Шурф 83. Стратиграфия северной стенки. Вид с юга



Рис. 357. Ленинградская область, Лужский район. Межпоселковый газопровод до п. Оредеж – д. Борщово – д. Ям-Тесово – п. Приозерный. Шурф 83. Рекультивация. Вид с юга

Подп. и дата
Взам. инв. №
Инв. № дубл.
Подп. и дата
Инв. № подл.

Ли	Изм.	№ докум.	Подп.	Дата
----	------	----------	-------	------



Рис. 358. Ленинградская область, Лужский район. Межпоселковый газопровод до п. Оредеж – д. Борщово – д. Ям-Тесово – п. Приозерный. Шурф 84. Общий вид до начала работ. Вид с юга



Рис. 359. Ленинградская область, Лужский район. Межпоселковый газопровод до п. Оредеж – д. Борщово – д. Ям-Тесово – п. Приозерный. Шурф 84. Общий вид зачистки по материке. Вид с юга

Ивл. № подп.	Подп. и дата
Ивл. № дубл.	Взам. инв. №
Ивл. № инв. №	Подп. и дата
Ивл. № инв. №	Подп. и дата

Ли	Изм.	№ докум.	Подп.	Дата

ПИР/2022-300-2022-ТО

Лист

184

371



Рис. 360. Ленинградская область, Лужский район. Межпоселковый газопровод до п. Оредеж – д. Борщово – д. Ям-Тесово – п. Приозерный. Шурф 84. Стратиграфия северной стенки. Вид с юга



Рис. 361. Ленинградская область, Лужский район. Межпоселковый газопровод до п. Оредеж – д. Борщово – д. Ям-Тесово – п. Приозерный. Шурф 84. Рекультивация. Вид с юга

Инва. № подл.	Подп. и дата
Инва. № дубл.	Взам. инв. №
Инва. № подл.	Подп. и дата

Ли	Изм.	№ докум.	Подп.	Дата
----	------	----------	-------	------

ПИР/2022-300-2022-ТО

Лист

185



Рис. 362. Ленинградская область, Лужский район. Межпоселковый газопровод до п. Оредеж – д. Борщово – д. Ям-Тесово – п. Приозерный. Шурф 85. Общий вид до начала работ. Вид с юга



Рис. 363. Ленинградская область, Лужский район. Межпоселковый газопровод до п. Оредеж – д. Борщово – д. Ям-Тесово – п. Приозерный. Шурф 85. Общий вид зачистки по материке. Вид с юга

Инва. № подл.	Подп. и дата
Инва. № дубл.	Взам. инв. №
Инва. № подл.	Подп. и дата
Инва. № подл.	Подп. и дата

Ли	Изм.	№ докум.	Подп.	Дата

ПИР/2022-300-2022-ТО

Лист

186



Рис. 364. Ленинградская область, Лужский район. Межпоселковый газопровод до п. Оредеж – д. Борщово – д. Ям-Тесово – п. Приозерный. Шурф 85. Стратиграфия северной стенки. Вид с юга



Рис. 365. Ленинградская область, Лужский район. Межпоселковый газопровод до п. Оредеж – д. Борщово – д. Ям-Тесово – п. Приозерный. Шурф 85. Рекультивация. Вид с юга

Инва. № подл.	Подп. и дата
Инва. № дубл.	Взам. инв. №
Инва. № подл.	Подп. и дата
Инва. № подл.	Подп. и дата

Ли	Изм.	№ докум.	Подп.	Дата



Рис. 366. Ленинградская область, Лужский район. Межпоселковый газопровод до п. Оредеж – д. Борщово – д. Ям-Тесово – п. Приозерный. Шурф 86. Общий вид до начала работ. Вид с юга



Рис. 367. Ленинградская область, Лужский район. Межпоселковый газопровод до п. Оредеж – д. Борщово – д. Ям-Тесово – п. Приозерный. Шурф 86. Общий вид зачистки по материке. Вид с юга

Инва. № подп.	Подп. и дата
Инва. № дубл.	Взам. инв. №
Подп. и дата	
Инва. № подп.	

Ли	Изм.	№ докум.	Подп.	Дата

ПИР/2022-300-2022-ТО

Лист

188



Рис. 368. Ленинградская область, Лужский район. Межпоселковый газопровод до п. Оредеж – д. Борщово – д. Ям-Тесово – п. Приозерный. Шурф 86. Стратиграфия северной стенки. Вид с юга



Рис. 369. Ленинградская область, Лужский район. Межпоселковый газопровод до п. Оредеж – д. Борщово – д. Ям-Тесово – п. Приозерный. Шурф 86. Рекультивация. Вид с юга

Инва. № подл.	Подп. и дата
Инва. № дубл.	Взам. инв. №
Инва. № подл.	Подп. и дата
Инва. № подл.	Подп. и дата

Ли	Изм.	№ докум.	Подп.	Дата
----	------	----------	-------	------



Рис. 370. Ленинградская область, Лужский район. Межпоселковый газопровод до п. Оредеж – д. Борщово – д. Ям-Тесово – п. Приозерный. Шурф 87. Общий вид до начала работ. Вид с юга



Рис. 371. Ленинградская область, Лужский район. Межпоселковый газопровод до п. Оредеж – д. Борщово – д. Ям-Тесово – п. Приозерный. Шурф 87. Общий вид зачистки по материке. Вид с юга

Инва. № подп.	Подп. и дата
Инва. № дубл.	Взам. инв. №
Подп. и дата	Подп. и дата

Ли	Изм.	№ докум.	Подп.	Дата
----	------	----------	-------	------

ПИР/2022-300-2022-ТО

Лист

190



Рис. 372. Ленинградская область, Лужский район. Межпоселковый газопровод до п. Оредеж – д. Борщово – д. Ям-Тесово – п. Приозерный. Шурф 87. Стратиграфия северной стенки. Вид с юга



Рис. 373. Ленинградская область, Лужский район. Межпоселковый газопровод до п. Оредеж – д. Борщово – д. Ям-Тесово – п. Приозерный. Шурф 87. Рекультивация. Вид с юга

Подп. и дата
Взам. инв. №
Инв. № дубл.
Подп. и дата
Инв. № подл.

Ли	Изм.	№ докум.	Подп.	Дата
----	------	----------	-------	------



Рис. 374. Ленинградская область, Лужский район. Межпоселковый газопровод до п. Оредеж – д. Борщово – д. Ям-Тесово – п. Приозерный. Шурф 88. Общий вид до начала работ. Вид с юга



Рис. 375. Ленинградская область, Лужский район. Межпоселковый газопровод до п. Оредеж – д. Борщово – д. Ям-Тесово – п. Приозерный. Шурф 88. Общий вид зачистки по матерiku. Вид с юга

Инва. № подл.	Подп. и дата
Инва. № дубл.	Взам. инв. №
Подп. и дата	Подп. и дата
Инва. № подл.	Подп. и дата

Ли	Изм.	№ докум.	Подп.	Дата
----	------	----------	-------	------

ПИР/2022-300-2022-ТО

Лист

192



Рис. 376. Ленинградская область, Лужский район. Межпоселковый газопровод до п. Оредеж – д. Борщово – д. Ям-Тесово – п. Приозерный. Шурф 88. Стратиграфия северной стенки. Вид с юга



Рис. 377. Ленинградская область, Лужский район. Межпоселковый газопровод до п. Оредеж – д. Борщово – д. Ям-Тесово – п. Приозерный. Шурф 88. Рекультивация. Вид с юга

Инва. № подп.	Подп. и дата
Инва. № дубл.	Взам. инв. №
Инва. № подп.	Подп. и дата
Инва. № подп.	Подп. и дата

Ли	Изм.	№ докум.	Подп.	Дата



Рис. 378. Ленинградская область, Лужский район. Межпоселковый газопровод до п. Оредеж – д. Борщово – д. Ям-Тесово – п. Приозерный. Шурф 89. Общий вид до начала работ. Вид с юга



Рис. 379. Ленинградская область, Лужский район. Межпоселковый газопровод до п. Оредеж – д. Борщово – д. Ям-Тесово – п. Приозерный. Шурф 89. Общий вид зачистки по материк. Вид с юга

Ивл. № подл	Подп. и дата	Взам. инв. №	Подп. и дата
Ивл. № дубл.	Ивл. № дубл.		

Ли	Изм.	№ докум.	Подп.	Дата

ПИР/2022-300-2022-ТО

Лист

194



Рис. 380. Ленинградская область, Лужский район. Межпоселковый газопровод до п. Оредеж – д. Борщово – д. Ям-Тесово – п. Приозерный. Шурф 89. Стратиграфия северной стенки. Вид с юга



Рис. 381. Ленинградская область, Лужский район. Межпоселковый газопровод до п. Оредеж – д. Борщово – д. Ям-Тесово – п. Приозерный. Шурф 89. Рекультивация. Вид с юга

Инва. № подл.	Подп. и дата
Инва. № дубл.	Взам. инв. №
Инва. № подл.	Подп. и дата
Инва. № подл.	Подп. и дата

Ли	Изм.	№ докум.	Подп.	Дата
----	------	----------	-------	------

ПИР/2022-300-2022-ТО



Рис. 382. Ленинградская область, Лужский район. Межпоселковый газопровод до п. Оредеж – д. Борщово – д. Ям-Тесово – п. Приозерный. Шурф 90. Общий вид до начала работ. Вид с юга



Рис. 383. Ленинградская область, Лужский район. Межпоселковый газопровод до п. Оредеж – д. Борщово – д. Ям-Тесово – п. Приозерный. Шурф 90. Общий вид зачистки по матеруку. Вид с юга

Инва. № подп.	Подп. и дата
Инва. № дубл.	Взам. инв. №
Подп. и дата	Подп. и дата

Ли	Изм.	№ докум.	Подп.	Дата
----	------	----------	-------	------



Рис. 384. Ленинградская область, Лужский район. Межпоселковый газопровод до п. Оредеж – д. Борщово – д. Ям-Тесово – п. Приозерный. Шурф 90. Стратиграфия северной стенки. Вид с юга



Рис. 385. Ленинградская область, Лужский район. Межпоселковый газопровод до п. Оредеж – д. Борщово – д. Ям-Тесово – п. Приозерный. Шурф 90. Рекультивация. Вид с юга

Подп. и дата
Взам. инв. №
Инв. № дубл.
Подп. и дата
Инв. № подл.

Ли	Изм.	№ докум.	Подп.	Дата
----	------	----------	-------	------

ПИР/2022-300-2022-ТО



Рис. 386. Ленинградская область, Лужский район. Межпоселковый газопровод до п. Оредеж – д. Борщово – д. Ям-Тесово – п. Приозерный. Шурф 91. Общий вид до начала работ. Вид с юга



Рис. 387. Ленинградская область, Лужский район. Межпоселковый газопровод до п. Оредеж – д. Борщово – д. Ям-Тесово – п. Приозерный. Шурф 91. Общий вид зачистки по матерiku. Вид с юга

Инва. № подп.	Подп. и дата
Инва. № дубл.	Взам. инв. №
Инва. № подп.	Подп. и дата
Инва. № подп.	Подп. и дата

Ли	Изм.	№ докум.	Подп.	Дата

ПИР/2022-300-2022-ТО

Лист

198



Рис. 388. Ленинградская область, Лужский район. Межпоселковый газопровод до п. Оредеж – д. Борщово – д. Ям-Тесово – п. Приозерный. Шурф 91. Стратиграфия северной стенки. Вид с юга



Рис. 389. Ленинградская область, Лужский район. Межпоселковый газопровод до п. Оредеж – д. Борщово – д. Ям-Тесово – п. Приозерный. Шурф 91. Рекультивация. Вид с юга

Инва. № подл.	Подп. и дата
Инва. № дубл.	Взам. инв. №
Подп. и дата	Подп. и дата

Ли	Изм.	№ докум.	Подп.	Дата
----	------	----------	-------	------

ПИР/2022-300-2022-ТО



Рис. 390. Ленинградская область, Лужский район. Межпоселковый газопровод до п. Оредеж – д. Борщово – д. Ям-Тесово – п. Приозерный. Шурф 92. Общий вид до начала работ. Вид с юга



Рис. 391. Ленинградская область, Лужский район. Межпоселковый газопровод до п. Оредеж – д. Борщово – д. Ям-Тесово – п. Приозерный. Шурф 92. Общий вид зачистки по матерiku. Вид с юга

Подп. и дата
Взам. инв. №
Инв. № дубл.
Подп. и дата
Инв. № подл.

Ли	Изм.	№ докум.	Подп.	Дата
----	------	----------	-------	------

ПИР/2022-300-2022-ТО

Лист

200



Рис. 392. Ленинградская область, Лужский район. Межпоселковый газопровод до п. Оредеж – д. Борщово – д. Ям-Тесово – п. Приозерный. Шурф 92. Стратиграфия северной стенки. Вид с юга



Рис. 393. Ленинградская область, Лужский район. Межпоселковый газопровод до п. Оредеж – д. Борщово – д. Ям-Тесово – п. Приозерный. Шурф 92. Рекультивация. Вид с юга

Инва. № подл.	Подп. и дата
Инва. № дубл.	Взам. инв. №
Инва. № подл.	Подп. и дата
Инва. № подл.	Подп. и дата

Ли	Изм.	№ докум.	Подп.	Дата

ПИР/2022-300-2022-ТО

Лист

201



Рис.394. Ленинградская область, Лужский район. Межпоселковый газопровод до п. Оредеж – д. Борщово – д. Ям-Тесово – п. Приозерный. Шурф 93. Общий вид до начала работ. Вид с юга



Рис.395. Ленинградская область, Лужский район. Межпоселковый газопровод до п. Оредеж – д. Борщово – д. Ям-Тесово – п. Приозерный. Шурф 93. Общий вид зачистки по материке. Вид с юга

Инва. № подл.	Подп. и дата
Инва. № дубл.	Взам. инв. №
Инва. № инв.	Подп. и дата
Инва. № подл.	Подп. и дата

Ли	Изм.	№ докум.	Подп.	Дата

ПИР/2022-300-2022-ТО

Лист

202



Рис.396. Ленинградская область, Лужский район. Межпоселковый газопровод до п. Оредеж – д. Борщово – д. Ям-Тесово – п. Приозерный. Шурф 93. Стратиграфия северной стенки. Вид с юга



Рис.397. Ленинградская область, Лужский район. Межпоселковый газопровод до п. Оредеж – д. Борщово – д. Ям-Тесово – п. Приозерный. Шурф 93. Рекультивация. Вид с юга

Подп. и дата
Взам. инв. №
Инв. № дубл.
Подп. и дата
Инв. № подл.

Ли	Изм.	№ докум.	Подп.	Дата
----	------	----------	-------	------

ПИР/2022-300-2022-ТО

Лист

203



Рис.398. Ленинградская область, Лужский район. Межпоселковый газопровод до п. Оредеж – д. Борщово – д. Ям-Тесово – п. Приозерный. Шурф 94. Общий вид до начала работ. Вид с юга



Рис.399. Ленинградская область, Лужский район. Межпоселковый газопровод до п. Оредеж – д. Борщово – д. Ям-Тесово – п. Приозерный. Шурф 94. Общий вид зачистки по материке. Вид с юга

Инва. № подп.	Подп. и дата
Инва. № дубл.	Взам. инв. №
Инва. № дубл.	Подп. и дата
Инва. № подп.	Подп. и дата

Ли	Изм.	№ докум.	Подп.	Дата

ПИР/2022-300-2022-ТО

Лист

204



Рис.400. Ленинградская область, Лужский район. Межпоселковый газопровод до п. Оредеж – д. Борщово – д. Ям-Тесово – п. Приозерный. Шурф 94. Стратиграфия северной стенки. Вид с юга



Рис.401. Ленинградская область, Лужский район. Межпоселковый газопровод до п. Оредеж – д. Борщово – д. Ям-Тесово – п. Приозерный. Шурф 94. Рекультивация. Вид с юга

Подп. и дата
Взам. инв. №
Инв. № дубл.
Подп. и дата
Инв. № подл.

Ли	Изм.	№ докум.	Подп.	Дата
----	------	----------	-------	------



Рис.402. Ленинградская область, Лужский район. Межпоселковый газопровод до п. Оредеж – д. Борщово – д. Ям-Тесово – п. Приозерный. Шурф 95. Общий вид до начала работ. Вид с востока



Рис.403. Ленинградская область, Лужский район. Межпоселковый газопровод до п. Оредеж – д. Борщово – д. Ям-Тесово – п. Приозерный. Шурф 95. Общий вид зачистки по матерiku. Вид с востока

Подп. и дата
Взам. инв. №
Инв. № дубл.
Подп. и дата
Инв. № подл.

Ли	Изм.	№ докум.	Подп.	Дата
----	------	----------	-------	------

ПИР/2022-300-2022-ТО

Лист

206



Рис.404. Ленинградская область, Лужский район. Межпоселковый газопровод до п. Оредеж – д. Борщово – д. Ям-Тесово – п. Приозерный. Шурф 95. Стратиграфия западной стенки. Вид с востока



Рис.405. Ленинградская область, Лужский район. Межпоселковый газопровод до п. Оредеж – д. Борщово – д. Ям-Тесово – п. Приозерный. Шурф 95. Рекультивация. Вид с востока

Подп. и дата
Взам. инв. №
Инв. № дубл.
Подп. и дата
Инв. № подл.

Ли	Изм.	№ докум.	Подп.	Дата
----	------	----------	-------	------



Рис.406. Ленинградская область, Лужский район. Межпоселковый газопровод до п. Оредеж – д. Борщово – д. Ям-Тесово – п. Приозерный. Шурф 96. Общий вид до начала работ. Вид с юга



Рис.407. Ленинградская область, Лужский район. Межпоселковый газопровод до п. Оредеж – д. Борщово – д. Ям-Тесово – п. Приозерный. Шурф 96. Общий вид зачистки по материке. Вид с юга

Инва. № подл.	Подп. и дата
Инва. № дубл.	Взам. инв. №
Инва. № подл.	Подп. и дата
Инва. № подл.	Подп. и дата

Ли	Изм.	№ докум.	Подп.	Дата
----	------	----------	-------	------



Рис.408. Ленинградская область, Лужский район. Межпоселковый газопровод до п. Оредеж – д. Борщово – д. Ям-Тесово – п. Приозерный. Шурф 96. Стратиграфия северной стенки. Вид с юга



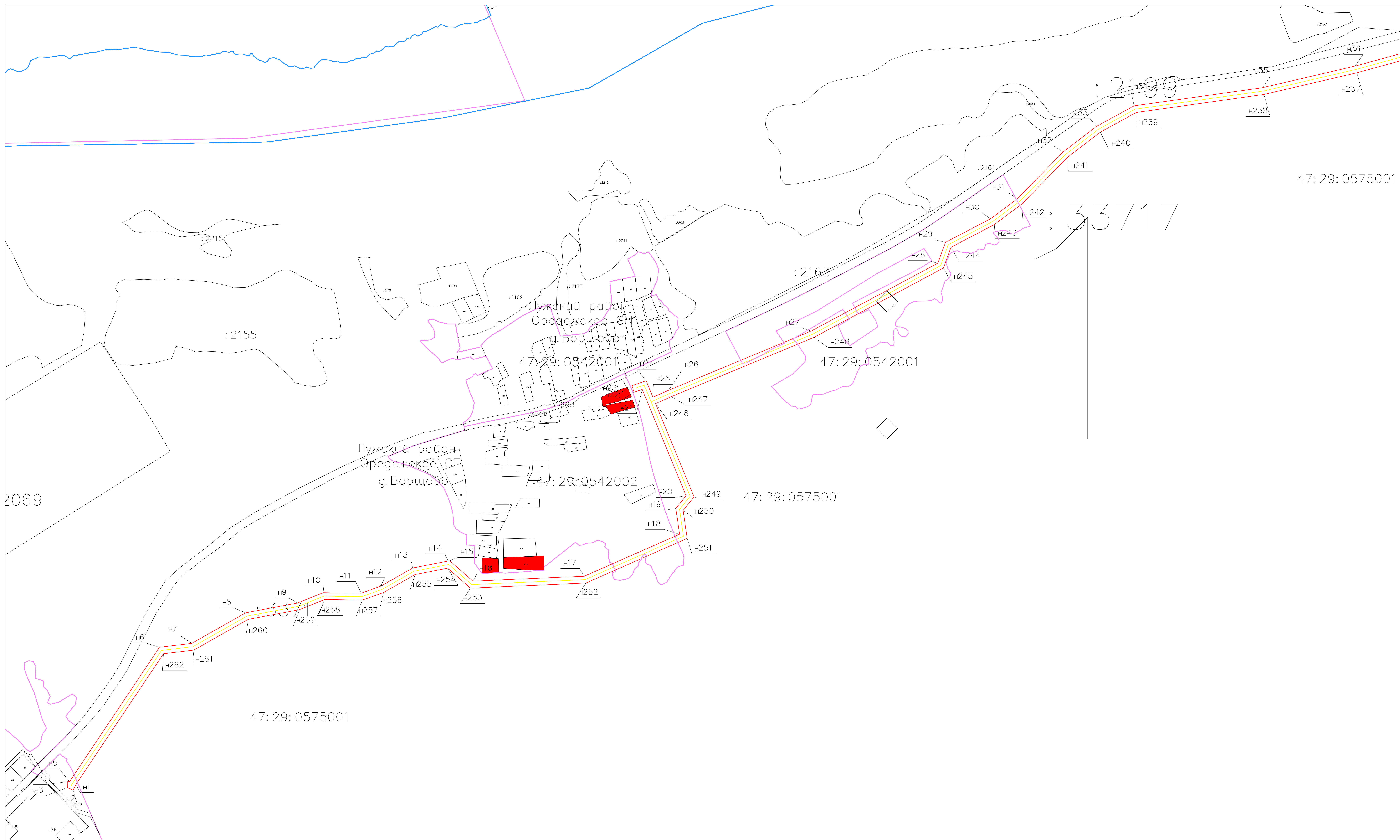
Рис.409. Ленинградская область, Лужский район. Межпоселковый газопровод до п. Оредеж – д. Борщово – д. Ям-Тесово – п. Приозерный. Шурф 96. Рекультивация. Вид с юга

Подп. и дата
Взам. инв. №
Инв. № дубл.
Подп. и дата
Инв. № подл.

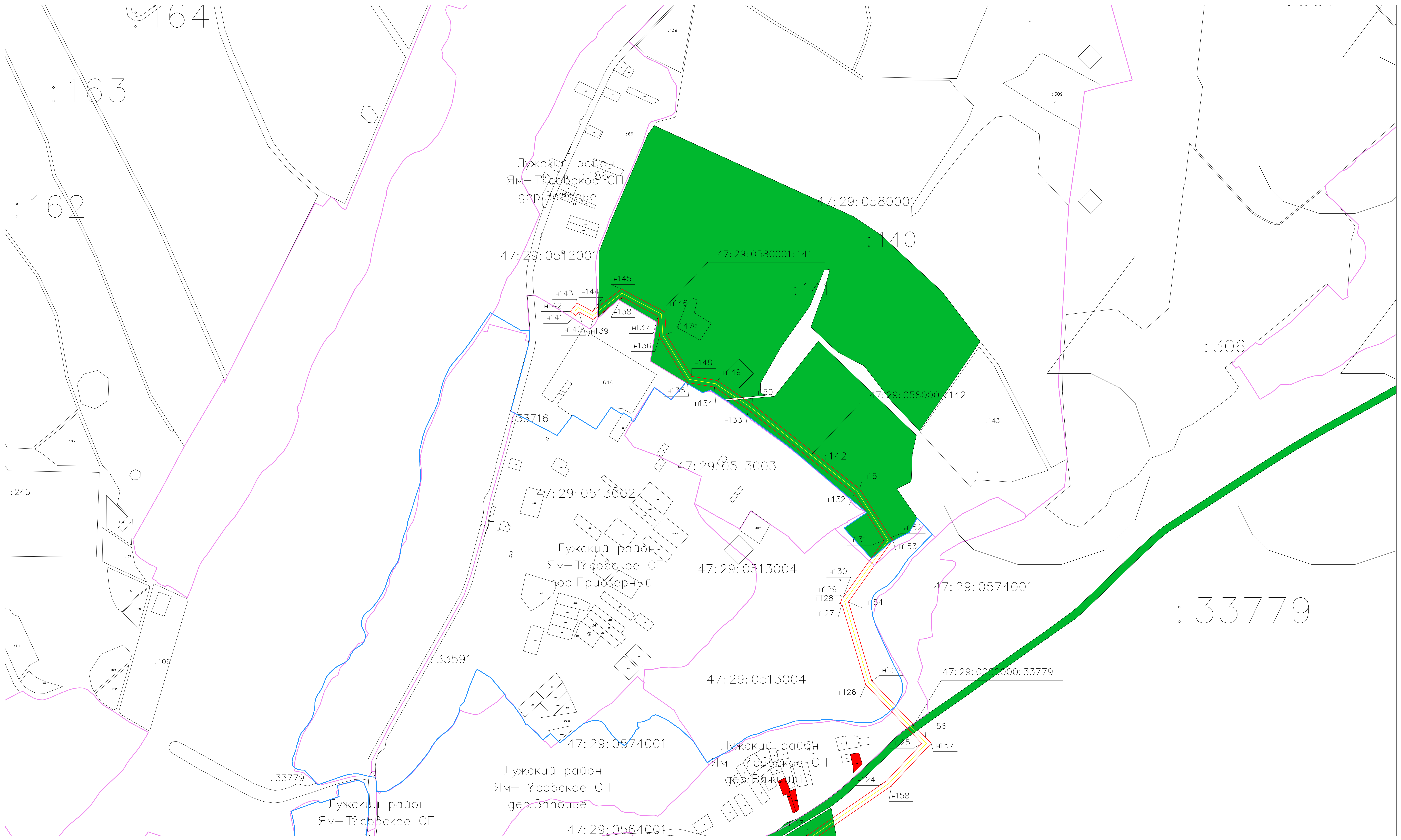
Ли	Изм.	№ докум.	Подп.	Дата
----	------	----------	-------	------

Приложение 4

**Схема расположения земельного участка на кадастровой карте
территории**







:163

:162

:164

Лужский район
Ям-Т?совское СП
дер.Зарье

47:29:0512001

47:29:0580001

:140

47:29:0580001:141

:141

н143 н144
н142 н141
н140 н139
н138 н137
н136

н145

н146

н147

н148

н149

н135

н134

н133

47:29:0580001:142

:143

:33716

47:29:0513003

:142

н151

47:29:0513002

н132

Лужский район
Ям-Т?совское СП
пос.Приозерный

47:29:0513004

н130

47:29:0574001

:33779

47:29:0513004

н129
н128
н127

н154

47:29:0000000:33779

:33591

н126

н155

н156

н157

47:29:0574001

Лужский район
Ям-Т?совское СП
дер.Вяжицы

н125

н124

н158

:33779

Лужский район
Ям-Т?совское СП

47:29:0564001

:245

:106

:139

:66

:309

:306

Приложение 5

**Копия письма ООО «ИПИГАЗ» № 3112-УФА/2023 от 06.02.2023
с обоснованием отсутствия градостроительного плана
земельного участка**

Общество с ограниченной ответственностью
«Институт прикладных
исследований газовой промышленности»
(ООО «ИПИГАЗ»)

Заместителю директора
ИИМК РАН
Соловьевой Н.Ф.

Адрес местонахождения: Проспект Рязанский, дом 22, корпус 2,
этаж 7, пом. XIII, ком. 19, Москва, 109428
Телефон/факс: (495) 108-52-42 e-mail: info@ipigaz.ru;
ИНН 7707666430/КПП 772101001

от 06.02.2023 № 3112-УФА/2023

Касательно линейного объекта (47/1736-1)

Уважаемая Наталья Фёдоровна!

В целях проведения научно-исследовательского археологического обследования территории объекта «Межпоселковый газопровод п. Оредеж - д. Борщово - д. Ям-Тёсово - п. Приозерный Лужского района Ленинградской области» (код стройки 47/1736-1), сообщаем следующее:

1. Объект «Межпоселковый газопровод п. Оредеж - д. Борщово - д. Ям-Тёсово - п. Приозерный Лужского района Ленинградской области» является линейным объектом (п. 10.1 ст. 1 «Градостроительный кодекс Российской Федерации» от 29.12.2004 №190-ФЗ);

2. В соответствии с ч. 5, п. 3 ст. 41 Градостроительного кодекса Российской Федерации для линейных объектов подготовка документации по планировке территории в целях размещения объекта капитального строительства является обязательной (за исключением случая, если размещение линейного объекта планируется осуществлять на землях или земельных участках, находящихся в государственной или муниципальной собственности, и для размещения такого линейного объекта не требуются предоставление земельных участков, находящихся в государственной или муниципальной собственности, и установление сервитутов). В соответствии с п. 4 ст. 41 Градостроительного кодекса Российской Федерации видами документации по планировке территории являются проект планировки территории и проект межевания территории. Градостроительный план земельного участка не является документацией по планировке территории и не разрабатывается.

Директор ОП ООО "ИПИГАЗ" в г. Уфа

А.П. Демин

Никитин Кирилл Игоревич
БГИП, Помощник главного инженера проекта
+7 (3472) 22-22-23, доб. 2858
kirill.nikitin@ipigaz.ru

Приложение 6

**Копии Выписок из Единого государственного реестра
недвижимости об объекте недвижимости**

408

Раздел 1

Сведения о характеристиках объекта недвижимости

Земельный участок			
(вид объекта недвижимости)			
Лист № ____ Раздела 1	Всего листов раздела 1 : ____	Всего разделов: ____	Всего листов выписки: ____
13.07.2022 № **/****/*****			
Кадастровый номер:		47:29:0000000:33607	

Номер кадастрового квартала:	47:29:0000000
Дата присвоения кадастрового номера:	12.10.2017
Ранее присвоенный государственный учетный номер:	данные отсутствуют
Адрес:	Ленинградская область, Лужский муниципальный район, Ям-Тёсовское сельское поселение
Площадь:	86692 +/- 515кв. м
Кадастровая стоимость, руб.:	522752.76
Кадастровые номера расположенных в пределах земельного участка объектов недвижимости:	47:29:0000000:33318
Кадастровые номера объектов недвижимости, из которых образован объект недвижимости:	47:29:0000000:33251
Кадастровые номера образованных объектов недвижимости:	данные отсутствуют
Сведения о включении объекта недвижимости в состав предприятия как имущественного комплекса:	

Сведения о характеристиках объекта недвижимости

Земельный участок			
(вид объекта недвижимости)			
Лист № ___ Раздела <u>1</u>	Всего листов раздела <u>1</u> : ___	Всего разделов: ___	Всего листов выписки: ___
13.07.2022 № **/****/*****			
Кадастровый номер:		47:29:000000:33607	

Категория земель:	Земли промышленности, энергетики, транспорта, связи, радиовещания, телевидения, информатики, земли для обеспечения космической деятельности, земли обороны, безопасности и земли иного специального назначения
Виды разрешенного использования:	Для размещения автомобильных дорог и их конструктивных элементов
Сведения о кадастровом инженерере:	Бревдо Олег Моисеевич №78-11-0321
Сведения о лесах, водных объектах и об иных природных объектах, расположенных в пределах земельного участка:	данные отсутствуют
Сведения о том, что земельный участок полностью или частично расположен в границах зоны с особыми условиями использования территории или территории объекта культурного наследия	данные отсутствуют
Сведения о том, что земельный участок расположен в границах особой экономической зоны, территории опережающего социально-экономического развития, зоны территориального развития в Российской Федерации, игровой зоны:	данные отсутствуют
Сведения о том, что земельный участок расположен в границах особо охраняемой природной территории, охотничьих угодий, лесничеств, лесопарков:	данные отсутствуют
Сведения о результатах проведения государственного земельного надзора:	данные отсутствуют
Сведения о расположении земельного участка в границах территории, в отношении которой утвержден проект межевания территории:	данные отсутствуют

410

Раздел 1

Сведения о характеристиках объекта недвижимости

Земельный участок			
(вид объекта недвижимости)			
Лист № ___ Раздела 1	Всего листов раздела 1 : ___	Всего разделов: ___	Всего листов выписки: ___
13.07.2022 № **/****/*****			
Кадастровый номер:		47:29:000000:33607	

Условный номер земельного участка:	данные отсутствуют
Сведения о принятии акта и (или) заключении договора, предусматривающих предоставление в соответствии с земельным законодательством исполнительным органом государственной власти или органом местного самоуправления находящегося в государственной или муниципальной собственности земельного участка для строительства наемного дома социального использования или наемного дома коммерческого использования:	данные отсутствуют
Сведения о том, что земельный участок или земельные участки образованы на основании решения об изъятии земельного участка и (или) расположенного на нем объекта недвижимости для государственных или муниципальных нужд:	данные отсутствуют
Сведения о том, что земельный участок образован из земель или земельного участка, государственная собственность на которые не разграничена:	данные отсутствуют
Сведения о наличии земельного спора о местоположении границ земельных участков:	данные отсутствуют
Статус записи об объекте недвижимости:	Сведения об объекте недвижимости имеют статус "актуальные"
Особые отметки:	Граница земельного участка не установлена в соответствии с требованиями земельного законодательства. Сведения о видах разрешенного использования имеют статус «Актуальные незасвидетельствованные». Право (ограничение права, обременение объекта недвижимости) зарегистрировано на данный объект недвижимости с видами разрешенного использования отсутствует. Сведения необходимые для заполнения раздела 3.1 отсутствуют. Сведения необходимые для заполнения раздела 3.2 отсутствуют.

411

Раздел 2

Сведения о зарегистрированных правах

Земельный участок	
(вид объекта недвижимости)	
Лист № ___ Раздела <u>2</u>	Всего листов раздела <u>2</u> : ___
Всего разделов: ___	
Всего листов выписки: ___	
13.07.2022 № **/****/*****	
Кадастровый номер:	47:29:0000000:33607
1. Правообладатель (правообладатели):	1.1. Ленинградская область
2. Вид, номер и дата государственной регистрации права:	2.1. Собственность, № 47:29:0000000:33607-47/023/2017-1 от 19.10.2017
3. Ограничение прав и обременение объекта недвижимости:	не зарегистрировано
1. Правообладатель (правообладатели):	1.2. Государственное казенное учреждение Ленинградской области "Управление автомобильных дорог Ленинградской области", ИНН: 4716021880
2. Вид, номер и дата государственной регистрации права:	2.2. Постоянное (бессрочное) пользование, № 47:29:0000000:33607-47/059/2021-2 от 07.12.2021
3. Ограничение прав и обременение объекта недвижимости:	не зарегистрировано
4. Договоры участия в долевом строительстве:	не зарегистрировано
5. Заявленные в судебном порядке права требования:	данные отсутствуют
6. Сведения о возражении в отношении зарегистрированного права:	данные отсутствуют
7. Сведения о наличии решения об изъятии объекта недвижимости для государственных и муниципальных нужд:	данные отсутствуют
8. Сведения о невозможности государственной регистрации без личного участия правообладателя или его законного представителя:	
9. Правопритязания и сведения о наличии поступивших, но не рассмотренных заявлений о проведении государственной регистрации права (перехода, прекращения права), ограничения права или обременения объекта недвижимости, сделки в отношении объекта недвижимости:	данные отсутствуют
10. Сведения об осуществлении государственной регистрации сделки, права, ограничения права без необходимого в силу закона согласия третьего лица, органа:	данные отсутствуют
11. Сведения о невозможности государственной регистрации перехода, прекращения, ограничения права на земельный участок из земель сельскохозяйственного назначения:	

413

Раздел 3

Описание местоположения земельного участка

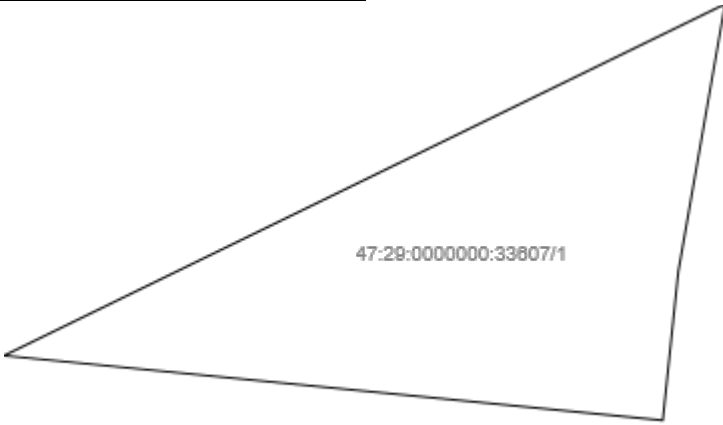
Земельный участок			
(вид объекта недвижимости)			
Лист № __ Раздела 3	Всего листов раздела 3 : __	Всего разделов: __	Всего листов выписки: __
13.07.2022 № **/****/*****			
Кадастровый номер:		47:29:000000:33607	

План (чертеж, схема) земельного участка			
Масштаб 1: данные отсутствуют	Условные обозначения:		

414

Раздел 4

Сведения о частях земельного участка

Земельный участок			
(вид объекта недвижимости)			
Лист № ___ Раздела 4	Всего листов раздела 4 : ___	Всего разделов: ___	Всего листов выписки: ___
13.07.2022 № **/****/*****			
Кадастровый номер:		47:29:0000000:33607	
План (чертеж, схема) части земельного участка		Учетный номер части: 47:29:0000000:33607/1	
			
Масштаб 1: данные отсутствуют	Условные обозначения:		

415

Раздел 4

Сведения о частях земельного участка

Земельный участок			
(вид объекта недвижимости)			
Лист № __ Раздела <u>4</u>	Всего листов раздела <u>4</u> : __	Всего разделов: __	Всего листов выписки: __
13.07.2022 № **/****/*****			
Кадастровый номер:		47:29:0000000:33607	

План (чертеж, схема) части земельного участка		Учетный номер части: 47:29:0000000:33607/2	
			
Масштаб 1: данные отсутствуют	Условные обозначения:		

416

Раздел 4

Сведения о частях земельного участка

Земельный участок			
(вид объекта недвижимости)			
Лист № __ Раздела 4	Всего листов раздела 4 : __	Всего разделов: __	Всего листов выписки: __
13.07.2022 № **/****/*****			
Кадастровый номер:		47:29:0000000:33607	

План (чертеж, схема) части земельного участка		Учетный номер части: 47:29:0000000:33607/3	
			
Масштаб 1: данные отсутствуют	Условные обозначения:		

417

Раздел 4.1

Сведения о частях земельного участка

Земельный участок			
(вид объекта недвижимости)			
Лист № __ Раздела 4.1	Всего листов раздела 4.1 : __	Всего разделов: __	Всего листов выписки: __
13.07.2022 № **/****/*****			
Кадастровый номер:		47:29:0000000:33607	

Учетный номер части	Площадь (м ²)	Содержание ограничения в использовании или ограничения права на объект недвижимости или обременения объекта недвижимости
1	2	3
1	153	Ограничения прав на земельный участок, предусмотренные статьями 56, 56.1 Земельного кодекса Российской Федерации, Распоряжение № 229-рот 24.06.2005, срок действия: 06.03.2019
2	11886	Ограничения прав на земельный участок, предусмотренные статьями 56, 56.1 Земельного кодекса Российской Федерации, Распоряжение № 229-рот 24.06.2005, срок действия: 28.02.2019
3	407	Ограничения прав на земельный участок, предусмотренные статьями 56, 56.1 Земельного кодекса Российской Федерации, Распоряжение № 229-рот 24.06.2005, срок действия: 08.07.2019

418

Раздел 4.2

Сведения о частях земельного участка

Земельный участок				
(вид объекта недвижимости)				
Лист № ____ Раздела <u>4.2</u>		Всего листов раздела <u>4.2</u> : ____		Всего разделов: ____
Всего листов выписки: ____				
13.07.2022 № **/****/*****				
Кадастровый номер:			47:29:000000:33607	
Сведения о характерных точках границы части (частей) земельного участка				
Учетный номер части: 1				
Система координат: Местная 167				
Зона №				
Номер точки	Координаты, м		Описание закрепления на местности	Средняя квадратическая погрешность определения координат характерных точек границы части земельного участка, м
	X	Y		
1	2	3	4	5
1	320293.32	2230643.03	данные отсутствуют	данные отсутствуют
2	320305.05	2230667.1	данные отсутствуют	данные отсутствуют
3	320296.12	2230665.54	данные отсутствуют	данные отсутствуют
4	320291.16	2230665.02	данные отсутствуют	данные отсутствуют
5	319688.56	2230637.11	данные отсутствуют	данные отсутствуют
6	319671.49	2230649.85	данные отсутствуют	данные отсутствуют
7	319605.47	2230654.58	данные отсутствуют	данные отсутствуют
8	319415.57	2230668.19	данные отсутствуют	данные отсутствуют
9	318968.73	2230730.09	данные отсутствуют	данные отсутствуют
10	318969.5	2230734.06	данные отсутствуют	данные отсутствуют
11	318821.11	2230751.2	данные отсутствуют	данные отсутствуют
12	318732.28	2230760.16	данные отсутствуют	данные отсутствуют
13	318595.68	2230774.4	данные отсутствуют	данные отсутствуют
14	318563.08	2230778.13	данные отсутствуют	данные отсутствуют
15	318600.17	2230773.4	данные отсутствуют	данные отсутствуют
16	318648.58	2230766.91	данные отсутствуют	данные отсутствуют

419

Раздел 4.2

Сведения о частях земельного участка

Земельный участок			
(вид объекта недвижимости)			
Лист № __ Раздела 4.2	Всего листов раздела 4.2 : __	Всего разделов: __	Всего листов выписки: __
13.07.2022 № **/****/*****			
Кадастровый номер:		47:29:000000:33607	

Номер точки	Координаты, м		Описание закрепления на местности	Средняя квадратическая погрешность определения координат характерных точек границы части земельного участка, м
	X	Y		
1	2	3	4	5
17	318717.17	2230758.14	данные отсутствуют	данные отсутствуют
18	318774.58	2230750.34	данные отсутствуют	данные отсутствуют
19	318821.51	2230744.29	данные отсутствуют	данные отсутствуют
20	318871.82	2230737.94	данные отсутствуют	данные отсутствуют
21	318923.46	2230730.8	данные отсутствуют	данные отсутствуют
22	318988.17	2230722.59	данные отсутствуют	данные отсутствуют
23	319030.82	2230716.86	данные отсутствуют	данные отсутствуют
24	319088.12	2230709.25	данные отсутствуют	данные отсутствуют
25	319133.07	2230703.37	данные отсутствуют	данные отсутствуют
26	319183.69	2230696.68	данные отсутствуют	данные отсутствуют
27	319227	2230690.96	данные отсутствуют	данные отсутствуют
28	319275.99	2230684.35	данные отсутствуют	данные отсутствуют
29	319336.23	2230676.46	данные отсутствуют	данные отсутствуют
30	319383.81	2230670.25	данные отсутствуют	данные отсутствуют
31	319435.14	2230663.08	данные отсутствуют	данные отсутствуют
32	319551.5	2230656.18	данные отсутствуют	данные отсутствуют
33	319633.34	2230650.87	данные отсутствуют	данные отсутствуют

420

Раздел 4.2

Сведения о частях земельного участка

Земельный участок			
(вид объекта недвижимости)			
Лист № __ Раздела 4.2	Всего листов раздела 4.2 : __	Всего разделов: __	Всего листов выписки: __
13.07.2022 № **/****/*****			
Кадастровый номер:		47:29:000000:33607	

Номер точки	Координаты, м		Описание закрепления на местности	Средняя квадратическая погрешность определения координат характерных точек границы части земельного участка, м
	X	Y		
1	2	3	4	5
34	319647.53	2230640.28	данные отсутствуют	данные отсутствуют
35	319688.67	2230637.03	данные отсутствуют	данные отсутствуют
36	317541.48	2230720.2	данные отсутствуют	данные отсутствуют
37	317632.86	2230753.74	данные отсутствуют	данные отсутствуют
38	317726.12	2230788.64	данные отсутствуют	данные отсутствуют
39	317773.13	2230806.06	данные отсутствуют	данные отсутствуют
40	317827.15	2230825.93	данные отсутствуют	данные отсутствуют
41	317876.33	2230844.32	данные отсутствуют	данные отсутствуют
42	317928.71	2230863.36	данные отсутствуют	данные отсутствуют
43	318029.61	2230850.04	данные отсутствуют	данные отсутствуют
44	318090.09	2230841.85	данные отсутствуют	данные отсутствуют
45	318132.22	2230836.1	данные отсутствуют	данные отсутствуют
46	318179.09	2230829.95	данные отсутствуют	данные отсутствуют
47	318235.84	2230822.36	данные отсутствуют	данные отсутствуют
48	318294.54	2230815.1	данные отсутствуют	данные отсутствуют
49	318338.67	2230808.57	данные отсутствуют	данные отсутствуют
50	318385.33	2230802.5	данные отсутствуют	данные отсутствуют

421

Раздел 4.2

Сведения о частях земельного участка

Земельный участок			
(вид объекта недвижимости)			
Лист № __ Раздела 4.2	Всего листов раздела 4.2 : __	Всего разделов: __	Всего листов выписки: __
13.07.2022 № **/****/*****			
Кадастровый номер:		47:29:000000:33607	

Номер точки	Координаты, м		Описание закрепления на местности	Средняя квадратическая погрешность определения координат характерных точек границы части земельного участка, м
	X	Y		
1	2	3	4	5
51	318359.67	2230806.45	данные отсутствуют	данные отсутствуют
52	318219.53	2230830.28	данные отсутствуют	данные отсутствуют
53	318090.4	2230852.74	данные отсутствуют	данные отсутствуют
54	318051.91	2230857.67	данные отсутствуют	данные отсутствуют
55	318029.44	2230860.3	данные отсутствуют	данные отсутствуют
56	317943.68	2230870.97	данные отсутствуют	данные отсутствуют
57	317918.46	2230865.02	данные отсутствуют	данные отсутствуют
58	317852.36	2230842.03	данные отсутствуют	данные отсутствуют
59	317742.48	2230797.26	данные отсутствуют	данные отсутствуют
60	317741.11	2230799.26	данные отсутствуют	данные отсутствуют
61	317667.58	2230770.68	данные отсутствуют	данные отсутствуют
62	317606.49	2230750.61	данные отсутствуют	данные отсутствуют
63	317510.74	2230725.62	данные отсутствуют	данные отсутствуют
64	317399.39	2230897	данные отсутствуют	данные отсутствуют
65	317409.49	2230995.63	данные отсутствуют	данные отсутствуют
66	317422.42	2231151.91	данные отсутствуют	данные отсутствуют
67	317426.3	2231170.77	данные отсутствуют	данные отсутствуют

422

Раздел 4.2

Сведения о частях земельного участка

Земельный участок			
(вид объекта недвижимости)			
Лист № __ Раздела 4.2	Всего листов раздела 4.2 : __	Всего разделов: __	Всего листов выписки: __
13.07.2022 № **/****/*****			
Кадастровый номер:		47:29:000000:33607	

Номер точки	Координаты, м		Описание закрепления на местности	Средняя квадратическая погрешность определения координат характерных точек границы части земельного участка, м
	X	Y		
1	2	3	4	5
68	317436.9	2231188.6	данные отсутствуют	данные отсутствуют
69	317499.7	2231258.19	данные отсутствуют	данные отсутствуют
70	317484.8	2231242.9	данные отсутствуют	данные отсутствуют
71	317452.73	2231209.83	данные отсутствуют	данные отсутствуют
72	317417.77	2231173.54	данные отсутствуют	данные отсутствуют
73	317414.18	2231116.01	данные отсутствуют	данные отсутствуют
74	317410.38	2231061.91	данные отсутствуют	данные отсутствуют
75	317407.29	2231013.63	данные отсутствуют	данные отсутствуют
76	317403.48	2230959.93	данные отсутствуют	данные отсутствуют
77	317400	2230907	данные отсутствуют	данные отсутствуют
78	317383.61	2230744.89	данные отсутствуют	данные отсутствуют
79	317385.44	2230760.82	данные отсутствуют	данные отсутствуют
80	317386.07	2230766.93	данные отсутствуют	данные отсутствуют
81	317371.47	2230766.73	данные отсутствуют	данные отсутствуют
82	317369.29	2230744.7	данные отсутствуют	данные отсутствуют
83	320257.54	2230647.96	данные отсутствуют	данные отсутствуют
84	320269.3	2230663.33	данные отсутствуют	данные отсутствуют

423

Раздел 4.2

Сведения о частях земельного участка

Земельный участок			
(вид объекта недвижимости)			
Лист № __ Раздела 4.2	Всего листов раздела 4.2 : __	Всего разделов: __	Всего листов выписки: __
13.07.2022 № **/****/*****			
Кадастровый номер:		47:29:000000:33607	

Номер точки	Координаты, м		Описание закрепления на местности	Средняя квадратическая погрешность определения координат характерных точек границы части земельного участка, м
	X	Y		
1	2	3	4	5
85	320241.18	2230661.47	данные отсутствуют	данные отсутствуют
86	320229.61	2230646.36	данные отсутствуют	данные отсутствуют

424

Раздел 4.2

Сведения о частях земельного участка

Земельный участок				
(вид объекта недвижимости)				
Лист № ____ Раздела <u>4.2</u>		Всего листов раздела <u>4.2</u> : ____		Всего разделов: ____
Всего листов выписки: ____				
13.07.2022 № **/****/*****				
Кадастровый номер:			47:29:0000000:33607	
Сведения о характерных точках границы части (частей) земельного участка				
Учетный номер части: 2				
Система координат: Местная 167				
Зона №				
Номер точки	Координаты, м		Описание закрепления на местности	Средняя квадратическая погрешность определения координат характерных точек границы части земельного участка, м
	X	Y		
1	2	3	4	5
1	320293.32	2230643.03	данные отсутствуют	данные отсутствуют
2	320305.05	2230667.1	данные отсутствуют	данные отсутствуют
3	320296.12	2230665.54	данные отсутствуют	данные отсутствуют
4	320291.16	2230665.02	данные отсутствуют	данные отсутствуют
5	319688.56	2230637.11	данные отсутствуют	данные отсутствуют
6	319671.49	2230649.85	данные отсутствуют	данные отсутствуют
7	319605.47	2230654.58	данные отсутствуют	данные отсутствуют
8	319415.57	2230668.19	данные отсутствуют	данные отсутствуют
9	318968.73	2230730.09	данные отсутствуют	данные отсутствуют
10	318969.5	2230734.06	данные отсутствуют	данные отсутствуют
11	318821.11	2230751.2	данные отсутствуют	данные отсутствуют
12	318732.28	2230760.16	данные отсутствуют	данные отсутствуют
13	318595.68	2230774.4	данные отсутствуют	данные отсутствуют
14	318563.08	2230778.13	данные отсутствуют	данные отсутствуют
15	318600.17	2230773.4	данные отсутствуют	данные отсутствуют
16	318648.58	2230766.91	данные отсутствуют	данные отсутствуют

425

Раздел 4.2

Сведения о частях земельного участка

Земельный участок			
(вид объекта недвижимости)			
Лист № __ Раздела 4.2	Всего листов раздела 4.2 : __	Всего разделов: __	Всего листов выписки: __
13.07.2022 № **/****/*****			
Кадастровый номер:		47:29:000000:33607	

Номер точки	Координаты, м		Описание закрепления на местности	Средняя квадратическая погрешность определения координат характерных точек границы части земельного участка, м
	X	Y		
1	2	3	4	5
17	318717.17	2230758.14	данные отсутствуют	данные отсутствуют
18	318774.58	2230750.34	данные отсутствуют	данные отсутствуют
19	318821.51	2230744.29	данные отсутствуют	данные отсутствуют
20	318871.82	2230737.94	данные отсутствуют	данные отсутствуют
21	318923.46	2230730.8	данные отсутствуют	данные отсутствуют
22	318988.17	2230722.59	данные отсутствуют	данные отсутствуют
23	319030.82	2230716.86	данные отсутствуют	данные отсутствуют
24	319088.12	2230709.25	данные отсутствуют	данные отсутствуют
25	319133.07	2230703.37	данные отсутствуют	данные отсутствуют
26	319183.69	2230696.68	данные отсутствуют	данные отсутствуют
27	319227	2230690.96	данные отсутствуют	данные отсутствуют
28	319275.99	2230684.35	данные отсутствуют	данные отсутствуют
29	319336.23	2230676.46	данные отсутствуют	данные отсутствуют
30	319383.81	2230670.25	данные отсутствуют	данные отсутствуют
31	319435.14	2230663.08	данные отсутствуют	данные отсутствуют
32	319551.5	2230656.18	данные отсутствуют	данные отсутствуют
33	319633.34	2230650.87	данные отсутствуют	данные отсутствуют

426

Раздел 4.2

Сведения о частях земельного участка

Земельный участок			
(вид объекта недвижимости)			
Лист № __ Раздела 4.2	Всего листов раздела 4.2 : __	Всего разделов: __	Всего листов выписки: __
13.07.2022 № **/****/*****			
Кадастровый номер:		47:29:000000:33607	

Номер точки	Координаты, м		Описание закрепления на местности	Средняя квадратическая погрешность определения координат характерных точек границы части земельного участка, м
	X	Y		
1	2	3	4	5
34	319647.53	2230640.28	данные отсутствуют	данные отсутствуют
35	319688.67	2230637.03	данные отсутствуют	данные отсутствуют
36	317541.48	2230720.2	данные отсутствуют	данные отсутствуют
37	317632.86	2230753.74	данные отсутствуют	данные отсутствуют
38	317726.12	2230788.64	данные отсутствуют	данные отсутствуют
39	317773.13	2230806.06	данные отсутствуют	данные отсутствуют
40	317827.15	2230825.93	данные отсутствуют	данные отсутствуют
41	317876.33	2230844.32	данные отсутствуют	данные отсутствуют
42	317928.71	2230863.36	данные отсутствуют	данные отсутствуют
43	318029.61	2230850.04	данные отсутствуют	данные отсутствуют
44	318090.09	2230841.85	данные отсутствуют	данные отсутствуют
45	318132.22	2230836.1	данные отсутствуют	данные отсутствуют
46	318179.09	2230829.95	данные отсутствуют	данные отсутствуют
47	318235.84	2230822.36	данные отсутствуют	данные отсутствуют
48	318294.54	2230815.1	данные отсутствуют	данные отсутствуют
49	318338.67	2230808.57	данные отсутствуют	данные отсутствуют
50	318385.33	2230802.5	данные отсутствуют	данные отсутствуют

427

Раздел 4.2

Сведения о частях земельного участка

Земельный участок			
(вид объекта недвижимости)			
Лист № __ Раздела 4.2	Всего листов раздела 4.2 : __	Всего разделов: __	Всего листов выписки: __
13.07.2022 № **/****/*****			
Кадастровый номер:		47:29:000000:33607	

Номер точки	Координаты, м		Описание закрепления на местности	Средняя квадратическая погрешность определения координат характерных точек границы части земельного участка, м
	X	Y		
1	2	3	4	5
51	318359.67	2230806.45	данные отсутствуют	данные отсутствуют
52	318219.53	2230830.28	данные отсутствуют	данные отсутствуют
53	318090.4	2230852.74	данные отсутствуют	данные отсутствуют
54	318051.91	2230857.67	данные отсутствуют	данные отсутствуют
55	318029.44	2230860.3	данные отсутствуют	данные отсутствуют
56	317943.68	2230870.97	данные отсутствуют	данные отсутствуют
57	317918.46	2230865.02	данные отсутствуют	данные отсутствуют
58	317852.36	2230842.03	данные отсутствуют	данные отсутствуют
59	317742.48	2230797.26	данные отсутствуют	данные отсутствуют
60	317741.11	2230799.26	данные отсутствуют	данные отсутствуют
61	317667.58	2230770.68	данные отсутствуют	данные отсутствуют
62	317606.49	2230750.61	данные отсутствуют	данные отсутствуют
63	317510.74	2230725.62	данные отсутствуют	данные отсутствуют
64	317399.39	2230897	данные отсутствуют	данные отсутствуют
65	317409.49	2230995.63	данные отсутствуют	данные отсутствуют
66	317422.42	2231151.91	данные отсутствуют	данные отсутствуют
67	317426.3	2231170.77	данные отсутствуют	данные отсутствуют

428

Раздел 4.2

Сведения о частях земельного участка

Земельный участок			
(вид объекта недвижимости)			
Лист № __ Раздела 4.2	Всего листов раздела 4.2 : __	Всего разделов: __	Всего листов выписки: __
13.07.2022 № **/****/*****			
Кадастровый номер:		47:29:000000:33607	

Номер точки	Координаты, м		Описание закрепления на местности	Средняя квадратическая погрешность определения координат характерных точек границы части земельного участка, м
	X	Y		
1	2	3	4	5
68	317436.9	2231188.6	данные отсутствуют	данные отсутствуют
69	317499.7	2231258.19	данные отсутствуют	данные отсутствуют
70	317484.8	2231242.9	данные отсутствуют	данные отсутствуют
71	317452.73	2231209.83	данные отсутствуют	данные отсутствуют
72	317417.77	2231173.54	данные отсутствуют	данные отсутствуют
73	317414.18	2231116.01	данные отсутствуют	данные отсутствуют
74	317410.38	2231061.91	данные отсутствуют	данные отсутствуют
75	317407.29	2231013.63	данные отсутствуют	данные отсутствуют
76	317403.48	2230959.93	данные отсутствуют	данные отсутствуют
77	317400	2230907	данные отсутствуют	данные отсутствуют
78	317383.61	2230744.89	данные отсутствуют	данные отсутствуют
79	317385.44	2230760.82	данные отсутствуют	данные отсутствуют
80	317386.07	2230766.93	данные отсутствуют	данные отсутствуют
81	317371.47	2230766.73	данные отсутствуют	данные отсутствуют
82	317369.29	2230744.7	данные отсутствуют	данные отсутствуют
83	320257.54	2230647.96	данные отсутствуют	данные отсутствуют
84	320269.3	2230663.33	данные отсутствуют	данные отсутствуют

429

Раздел 4.2

Сведения о частях земельного участка

Земельный участок			
(вид объекта недвижимости)			
Лист № __ Раздела 4.2	Всего листов раздела 4.2 : __	Всего разделов: __	Всего листов выписки: __
13.07.2022 № **/****/*****			
Кадастровый номер:		47:29:000000:33607	

Номер точки	Координаты, м		Описание закрепления на местности	Средняя квадратическая погрешность определения координат характерных точек границы части земельного участка, м
	X	Y		
1	2	3	4	5
85	320241.18	2230661.47	данные отсутствуют	данные отсутствуют
86	320229.61	2230646.36	данные отсутствуют	данные отсутствуют

430

Раздел 4.2

Сведения о частях земельного участка

Земельный участок				
(вид объекта недвижимости)				
Лист № ____ Раздела <u>4.2</u>		Всего листов раздела <u>4.2</u> : ____		Всего разделов: ____
Всего листов выписки: ____				
13.07.2022 № **/****/*****				
Кадастровый номер:			47:29:000000:33607	
Сведения о характерных точках границы части (частей) земельного участка				
Учетный номер части: 3				
Система координат: Местная 167				
Зона №				
Номер точки	Координаты, м		Описание закрепления на местности	Средняя квадратическая погрешность определения координат характерных точек границы части земельного участка, м
	X	Y		
1	2	3	4	5
1	320293.32	2230643.03	данные отсутствуют	данные отсутствуют
2	320305.05	2230667.1	данные отсутствуют	данные отсутствуют
3	320296.12	2230665.54	данные отсутствуют	данные отсутствуют
4	320291.16	2230665.02	данные отсутствуют	данные отсутствуют
5	319688.56	2230637.11	данные отсутствуют	данные отсутствуют
6	319671.49	2230649.85	данные отсутствуют	данные отсутствуют
7	319605.47	2230654.58	данные отсутствуют	данные отсутствуют
8	319415.57	2230668.19	данные отсутствуют	данные отсутствуют
9	318968.73	2230730.09	данные отсутствуют	данные отсутствуют
10	318969.5	2230734.06	данные отсутствуют	данные отсутствуют
11	318821.11	2230751.2	данные отсутствуют	данные отсутствуют
12	318732.28	2230760.16	данные отсутствуют	данные отсутствуют
13	318595.68	2230774.4	данные отсутствуют	данные отсутствуют
14	318563.08	2230778.13	данные отсутствуют	данные отсутствуют
15	318600.17	2230773.4	данные отсутствуют	данные отсутствуют
16	318648.58	2230766.91	данные отсутствуют	данные отсутствуют

431

Раздел 4.2

Сведения о частях земельного участка

Земельный участок			
(вид объекта недвижимости)			
Лист № __ Раздела 4.2	Всего листов раздела 4.2 : __	Всего разделов: __	Всего листов выписки: __
13.07.2022 № **/****/*****			
Кадастровый номер:		47:29:000000:33607	

Номер точки	Координаты, м		Описание закрепления на местности	Средняя квадратическая погрешность определения координат характерных точек границы части земельного участка, м
	X	Y		
1	2	3	4	5
17	318717.17	2230758.14	данные отсутствуют	данные отсутствуют
18	318774.58	2230750.34	данные отсутствуют	данные отсутствуют
19	318821.51	2230744.29	данные отсутствуют	данные отсутствуют
20	318871.82	2230737.94	данные отсутствуют	данные отсутствуют
21	318923.46	2230730.8	данные отсутствуют	данные отсутствуют
22	318988.17	2230722.59	данные отсутствуют	данные отсутствуют
23	319030.82	2230716.86	данные отсутствуют	данные отсутствуют
24	319088.12	2230709.25	данные отсутствуют	данные отсутствуют
25	319133.07	2230703.37	данные отсутствуют	данные отсутствуют
26	319183.69	2230696.68	данные отсутствуют	данные отсутствуют
27	319227	2230690.96	данные отсутствуют	данные отсутствуют
28	319275.99	2230684.35	данные отсутствуют	данные отсутствуют
29	319336.23	2230676.46	данные отсутствуют	данные отсутствуют
30	319383.81	2230670.25	данные отсутствуют	данные отсутствуют
31	319435.14	2230663.08	данные отсутствуют	данные отсутствуют
32	319551.5	2230656.18	данные отсутствуют	данные отсутствуют
33	319633.34	2230650.87	данные отсутствуют	данные отсутствуют

432

Раздел 4.2

Сведения о частях земельного участка

Земельный участок			
(вид объекта недвижимости)			
Лист № __ Раздела 4.2	Всего листов раздела 4.2 : __	Всего разделов: __	Всего листов выписки: __
13.07.2022 № **/****/*****			
Кадастровый номер:		47:29:000000:33607	

Номер точки	Координаты, м		Описание закрепления на местности	Средняя квадратическая погрешность определения координат характерных точек границы части земельного участка, м
	X	Y		
1	2	3	4	5
34	319647.53	2230640.28	данные отсутствуют	данные отсутствуют
35	319688.67	2230637.03	данные отсутствуют	данные отсутствуют
36	317541.48	2230720.2	данные отсутствуют	данные отсутствуют
37	317632.86	2230753.74	данные отсутствуют	данные отсутствуют
38	317726.12	2230788.64	данные отсутствуют	данные отсутствуют
39	317773.13	2230806.06	данные отсутствуют	данные отсутствуют
40	317827.15	2230825.93	данные отсутствуют	данные отсутствуют
41	317876.33	2230844.32	данные отсутствуют	данные отсутствуют
42	317928.71	2230863.36	данные отсутствуют	данные отсутствуют
43	318029.61	2230850.04	данные отсутствуют	данные отсутствуют
44	318090.09	2230841.85	данные отсутствуют	данные отсутствуют
45	318132.22	2230836.1	данные отсутствуют	данные отсутствуют
46	318179.09	2230829.95	данные отсутствуют	данные отсутствуют
47	318235.84	2230822.36	данные отсутствуют	данные отсутствуют
48	318294.54	2230815.1	данные отсутствуют	данные отсутствуют
49	318338.67	2230808.57	данные отсутствуют	данные отсутствуют
50	318385.33	2230802.5	данные отсутствуют	данные отсутствуют

433

Раздел 4.2

Сведения о частях земельного участка

Земельный участок			
(вид объекта недвижимости)			
Лист № __ Раздела 4.2	Всего листов раздела 4.2 : __	Всего разделов: __	Всего листов выписки: __
13.07.2022 № **/****/*****			
Кадастровый номер:		47:29:000000:33607	

Номер точки	Координаты, м		Описание закрепления на местности	Средняя квадратическая погрешность определения координат характерных точек границы части земельного участка, м
	X	Y		
1	2	3	4	5
51	318359.67	2230806.45	данные отсутствуют	данные отсутствуют
52	318219.53	2230830.28	данные отсутствуют	данные отсутствуют
53	318090.4	2230852.74	данные отсутствуют	данные отсутствуют
54	318051.91	2230857.67	данные отсутствуют	данные отсутствуют
55	318029.44	2230860.3	данные отсутствуют	данные отсутствуют
56	317943.68	2230870.97	данные отсутствуют	данные отсутствуют
57	317918.46	2230865.02	данные отсутствуют	данные отсутствуют
58	317852.36	2230842.03	данные отсутствуют	данные отсутствуют
59	317742.48	2230797.26	данные отсутствуют	данные отсутствуют
60	317741.11	2230799.26	данные отсутствуют	данные отсутствуют
61	317667.58	2230770.68	данные отсутствуют	данные отсутствуют
62	317606.49	2230750.61	данные отсутствуют	данные отсутствуют
63	317510.74	2230725.62	данные отсутствуют	данные отсутствуют
64	317399.39	2230897	данные отсутствуют	данные отсутствуют
65	317409.49	2230995.63	данные отсутствуют	данные отсутствуют
66	317422.42	2231151.91	данные отсутствуют	данные отсутствуют
67	317426.3	2231170.77	данные отсутствуют	данные отсутствуют

Сведения о частях земельного участка

Земельный участок			
(вид объекта недвижимости)			
Лист № __ Раздела 4.2	Всего листов раздела 4.2 : __	Всего разделов: __	Всего листов выписки: __
13.07.2022 № **/****/*****			
Кадастровый номер:		47:29:000000:33607	

Номер точки	Координаты, м		Описание закрепления на местности	Средняя квадратическая погрешность определения координат характерных точек границы части земельного участка, м
	X	Y		
1	2	3	4	5
68	317436.9	2231188.6	данные отсутствуют	данные отсутствуют
69	317499.7	2231258.19	данные отсутствуют	данные отсутствуют
70	317484.8	2231242.9	данные отсутствуют	данные отсутствуют
71	317452.73	2231209.83	данные отсутствуют	данные отсутствуют
72	317417.77	2231173.54	данные отсутствуют	данные отсутствуют
73	317414.18	2231116.01	данные отсутствуют	данные отсутствуют
74	317410.38	2231061.91	данные отсутствуют	данные отсутствуют
75	317407.29	2231013.63	данные отсутствуют	данные отсутствуют
76	317403.48	2230959.93	данные отсутствуют	данные отсутствуют
77	317400	2230907	данные отсутствуют	данные отсутствуют
78	317383.61	2230744.89	данные отсутствуют	данные отсутствуют
79	317385.44	2230760.82	данные отсутствуют	данные отсутствуют
80	317386.07	2230766.93	данные отсутствуют	данные отсутствуют
81	317371.47	2230766.73	данные отсутствуют	данные отсутствуют
82	317369.29	2230744.7	данные отсутствуют	данные отсутствуют
83	320257.54	2230647.96	данные отсутствуют	данные отсутствуют
84	320269.3	2230663.33	данные отсутствуют	данные отсутствуют

435

Раздел 4.2

Сведения о частях земельного участка

Земельный участок			
(вид объекта недвижимости)			
Лист № __ Раздела 4.2	Всего листов раздела 4.2 : __	Всего разделов: __	Всего листов выписки: __
13.07.2022 № **/****/*****			
Кадастровый номер:		47:29:0000000:33607	

Номер точки	Координаты, м		Описание закрепления на местности	Средняя квадратическая погрешность определения координат характерных точек границы части земельного участка, м
	X	Y		
1	2	3	4	5
85	320241.18	2230661.47	данные отсутствуют	данные отсутствуют
86	320229.61	2230646.36	данные отсутствуют	данные отсутствуют

436

Раздел 1

Сведения о характеристиках объекта недвижимости

Земельный участок			
(вид объекта недвижимости)			
Лист № ____ Раздела 1	Всего листов раздела 1 : ____	Всего разделов: ____	Всего листов выписки: ____
13.07.2022 № **/****/*****			
Кадастровый номер:		47:29:0000000:33716	

Номер кадастрового квартала:	47:29:0000000
Дата присвоения кадастрового номера:	14.12.2017
Ранее присвоенный государственный учетный номер:	Условный номер: 47-47/017-47/116/019/2017-366
Адрес:	Ленинградская область, Лужский район, Ям-Тесовское сельское поселение
Площадь:	630244 +/- 3994кв. м
Кадастровая стоимость, руб.:	3800371.32
Кадастровые номера расположенных в пределах земельного участка объектов недвижимости:	47:29:0000000:33744, 47:29:0000000:34436, 47:29:0000000:34437
Кадастровые номера объектов недвижимости, из которых образован объект недвижимости:	47:29:0000000:33251
Кадастровые номера образованных объектов недвижимости:	данные отсутствуют
Сведения о включении объекта недвижимости в состав предприятия как имущественного комплекса:	

437

Раздел 1

Сведения о характеристиках объекта недвижимости

Земельный участок			
(вид объекта недвижимости)			
Лист № __ Раздела <u>1</u>	Всего листов раздела <u>1</u> : __	Всего разделов: __	Всего листов выписки: __
13.07.2022 № **/****/*****			
Кадастровый номер:		47:29:0000000:33716	

Категория земель:	Земли промышленности, энергетики, транспорта, связи, радиовещания, телевидения, информатики, земли для обеспечения космической деятельности, земли обороны, безопасности и земли иного специального назначения
Виды разрешенного использования:	для размещения автомобильных дорог и их конструктивных элементов
Сведения о кадастровом инженере:	Морозов Владимир Владимирович №78-10-0045
Сведения о лесах, водных объектах и об иных природных объектах, расположенных в пределах земельного участка:	данные отсутствуют
Сведения о том, что земельный участок полностью или частично расположен в границах зоны с особыми условиями использования территории или территории объекта культурного наследия	данные отсутствуют
Сведения о том, что земельный участок расположен в границах особой экономической зоны, территории опережающего социально-экономического развития, зоны территориального развития в Российской Федерации, игровой зоны:	данные отсутствуют
Сведения о том, что земельный участок расположен в границах особо охраняемой природной территории, охотничьих угодий, лесничеств, лесопарков:	данные отсутствуют
Сведения о результатах проведения государственного земельного надзора:	данные отсутствуют
Сведения о расположении земельного участка в границах территории, в отношении которой утвержден проект межевания территории:	данные отсутствуют

438

Раздел 1

Сведения о характеристиках объекта недвижимости

Земельный участок			
(вид объекта недвижимости)			
Лист № ___ Раздела 1	Всего листов раздела 1 : ___	Всего разделов: ___	Всего листов выписки: ___
13.07.2022 № **/****/*****			
Кадастровый номер:		47:29:000000:33716	

Условный номер земельного участка:	данные отсутствуют
Сведения о принятии акта и (или) заключении договора, предусматривающих предоставление в соответствии с земельным законодательством исполнительным органом государственной власти или органом местного самоуправления находящегося в государственной или муниципальной собственности земельного участка для строительства наемного дома социального использования или наемного дома коммерческого использования:	данные отсутствуют
Сведения о том, что земельный участок или земельные участки образованы на основании решения об изъятии земельного участка и (или) расположенного на нем объекта недвижимости для государственных или муниципальных нужд:	данные отсутствуют
Сведения о том, что земельный участок образован из земель или земельного участка, государственная собственность на которые не разграничена:	данные отсутствуют
Сведения о наличии земельного спора о местоположении границ земельных участков:	данные отсутствуют
Статус записи об объекте недвижимости:	Сведения об объекте недвижимости имеют статус "актуальные"
Особые отметки:	Граница земельного участка не установлена в соответствии с требованиями земельного законодательства. Посредством данного земельного участка обеспечен доступ к земельному участку (земельным участкам) с кадастровым номером (кадастровыми номерами) 47:29:0513001:39, 47:29:0555002:144. Сведения о видах разрешенного использования имеют статус «Актуальные незасвидетельствованные». Право (ограничение права, обременение объекта недвижимости) зарегистрировано на данный объект недвижимости с видами разрешенного использования отсутствует. Сведения необходимые для заполнения раздела 3.1 отсутствуют. Сведения необходимые для заполнения раздела 3.2 отсутствуют.

440

Раздел 2

Сведения о зарегистрированных правах

Земельный участок			
(вид объекта недвижимости)			
Лист № ___ Раздела <u>2</u>	Всего листов раздела <u>2</u> : ___	Всего разделов: ___	Всего листов выписки: ___
13.07.2022 № **/****/*****			
Кадастровый номер:		47:29:0000000:33716	
1.	Правообладатель (правообладатели):	1.1.	Ленинградская область
2.	Вид, номер и дата государственной регистрации права:	2.1.	Собственность, № 47:29:0000000:33716-47/017/2017-1 от 14.12.2017
3.	Ограничение прав и обременение объекта недвижимости:	не зарегистрировано	
1.	Правообладатель (правообладатели):	1.2.	Государственное казенное учреждение Ленинградской области "Управление автомобильных дорог Ленинградской области", ИНН: 4716021880
2.	Вид, номер и дата государственной регистрации права:	2.2.	Постоянное (бессрочное) пользование, № 47:29:0000000:33716-47/059/2022-2 от 18.05.2022
3.	Ограничение прав и обременение объекта недвижимости:	не зарегистрировано	
4.	Договоры участия в долевом строительстве:	не зарегистрировано	
5.	Заявленные в судебном порядке права требования:	данные отсутствуют	
6.	Сведения о возражении в отношении зарегистрированного права:	данные отсутствуют	
7.	Сведения о наличии решения об изъятии объекта недвижимости для государственных и муниципальных нужд:	данные отсутствуют	
8.	Сведения о невозможности государственной регистрации без личного участия правообладателя или его законного представителя:		
9.	Правопритязания и сведения о наличии поступивших, но не рассмотренных заявлений о проведении государственной регистрации права (перехода, прекращения права), ограничения права или обременения объекта недвижимости, сделки в отношении объекта недвижимости:	данные отсутствуют	
10.	Сведения об осуществлении государственной регистрации сделки, права, ограничения права без необходимого в силу закона согласия третьего лица, органа:	данные отсутствуют	
11.	Сведения о невозможности государственной регистрации перехода, прекращения, ограничения права на земельный участок из земель сельскохозяйственного назначения:		

442

Раздел 3

Описание местоположения земельного участка


Земельный участок			
(вид объекта недвижимости)			
Лист № ___ Раздела 3	Всего листов раздела 3 : ___	Всего разделов: ___	Всего листов выписки: ___
13.07.2022 № **/****/*****			
Кадастровый номер:		47:29:000000:33716	

План (чертеж, схема) земельного участка			
Масштаб 1: данные отсутствуют	Условные обозначения:		

443

Раздел 4

Сведения о частях земельного участка

Земельный участок			
(вид объекта недвижимости)			
Лист № ___ Раздела 4	Всего листов раздела 4 : ___	Всего разделов: ___	Всего листов выписки: ___
13.07.2022 № **/****/*****			
Кадастровый номер:		47:29:0000000:33716	
План (чертеж, схема) части земельного участка		Учетный номер части: 47:29:0000000:33716/1	
			
Масштаб 1: данные отсутствуют	Условные обозначения:		

444

Раздел 4

Сведения о частях земельного участка

Земельный участок			
(вид объекта недвижимости)			
Лист № ___ Раздела 4	Всего листов раздела 4 : ___	Всего разделов: ___	Всего листов выписки: ___
13.07.2022 № **/****/*****			
Кадастровый номер:		47:29:0000000:33716	


План (чертеж, схема) части земельного участка	Учетный номер части: 47:29:0000000:33716/2		
			
Масштаб 1: данные отсутствуют	Условные обозначения:		

445

Раздел 4

Сведения о частях земельного участка

Земельный участок			
(вид объекта недвижимости)			
Лист № __ Раздела 4	Всего листов раздела 4 : __	Всего разделов: __	Всего листов выписки: __
13.07.2022 № **/****/*****			
Кадастровый номер:		47:29:0000000:33716	


План (чертеж, схема) части земельного участка		Учетный номер части: 47:29:0000000:33716/3	
			
Масштаб 1: данные отсутствуют	Условные обозначения:		

446

Раздел 4

Сведения о частях земельного участка

Земельный участок			
(вид объекта недвижимости)			
Лист № __ Раздела 4	Всего листов раздела 4 : __	Всего разделов: __	Всего листов выписки: __
13.07.2022 № **/****/*****			
Кадастровый номер:		47:29:0000000:33716	


План (чертеж, схема) части земельного участка	Учетный номер части: 47:29:0000000:33716/4		
			
Масштаб 1: данные отсутствуют	Условные обозначения:		

447

Раздел 4

Сведения о частях земельного участка

Земельный участок			
(вид объекта недвижимости)			
Лист № __ Раздела 4	Всего листов раздела 4 : __	Всего разделов: __	Всего листов выписки: __
13.07.2022 № **/****/*****			
Кадастровый номер:		47:29:0000000:33716	

План (чертеж, схема) части земельного участка	Учетный номер части: 47:29:0000000:33716/5		
			
Масштаб 1: данные отсутствуют	Условные обозначения:		

448

Раздел 4

Сведения о частях земельного участка

Земельный участок			
(вид объекта недвижимости)			
Лист № __ Раздела 4	Всего листов раздела 4 : __	Всего разделов: __	Всего листов выписки: __
13.07.2022 № **/****/*****			
Кадастровый номер:		47:29:0000000:33716	

План (чертеж, схема) части земельного участка	Учетный номер части: 47:29:0000000:33716/6		
100:33716/6			
Масштаб 1: данные отсутствуют	Условные обозначения:		

449

Раздел 4

Сведения о частях земельного участка

Земельный участок			
(вид объекта недвижимости)			
Лист № __ Раздела 4	Всего листов раздела 4 : __	Всего разделов: __	Всего листов выписки: __
13.07.2022 № **/****/*****			
Кадастровый номер:		47:29:0000000:33716	

План (чертеж, схема) части земельного участка	Учетный номер части: 47:29:0000000:33716/7		
47:29:0000000:33716/7			
Масштаб 1: данные отсутствуют	Условные обозначения:		

450

Раздел 4

Сведения о частях земельного участка

Земельный участок			
(вид объекта недвижимости)			
Лист № __ Раздела 4	Всего листов раздела 4 : __	Всего разделов: __	Всего листов выписки: __
13.07.2022 № **/****/*****			
Кадастровый номер:		47:29:0000000:33716	

План (чертеж, схема) части земельного участка		Учетный номер части: 47:29:0000000:33716/8	
			
Масштаб 1: данные отсутствуют	Условные обозначения:		

451

Раздел 4

Сведения о частях земельного участка

Земельный участок			
(вид объекта недвижимости)			
Лист № ____ Раздела 4	Всего листов раздела 4 : ____	Всего разделов: ____	Всего листов выписки: ____
13.07.2022 № **/****/*****			
Кадастровый номер:		47:29:0000000:33716	

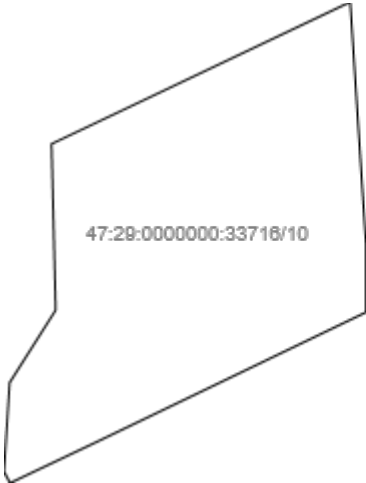
План (чертеж, схема) части земельного участка	Учетный номер части: 47:29:0000000:33716/9		
			
Масштаб 1: данные отсутствуют	Условные обозначения:		

452

Раздел 4

Сведения о частях земельного участка

Земельный участок			
(вид объекта недвижимости)			
Лист № ___ Раздела 4	Всего листов раздела 4 : ___	Всего разделов: ___	Всего листов выписки: ___
13.07.2022 № **/****/*****			
Кадастровый номер:		47:29:0000000:33716	

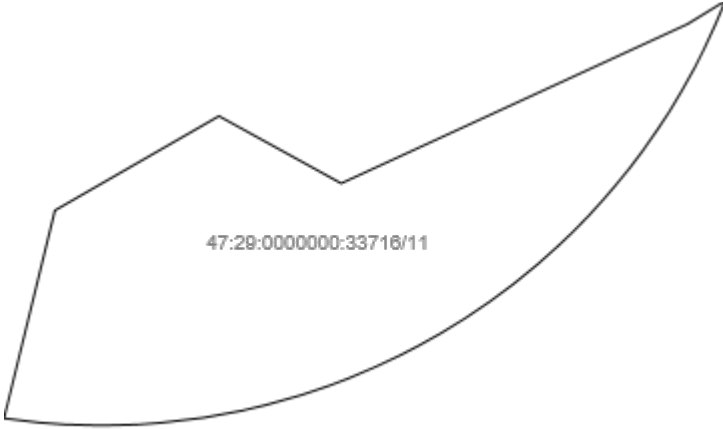
План (чертеж, схема) части земельного участка		Учетный номер части: 47:29:0000000:33716/10	
			
Масштаб 1: данные отсутствуют	Условные обозначения:		

453

Раздел 4

Сведения о частях земельного участка

Земельный участок			
(вид объекта недвижимости)			
Лист № ___ Раздела 4	Всего листов раздела 4 : ___	Всего разделов: ___	Всего листов выписки: ___
13.07.2022 № **/****/*****			
Кадастровый номер:		47:29:0000000:33716	

План (чертеж, схема) части земельного участка	Учетный номер части: 47:29:0000000:33716/11		
			
Масштаб 1: данные отсутствуют	Условные обозначения:		

454

Раздел 4.1

Сведения о частях земельного участка

Земельный участок			
(вид объекта недвижимости)			
Лист № __ Раздела 4.1	Всего листов раздела 4.1 : __	Всего разделов: __	Всего листов выписки: __
13.07.2022 № **/****/*****			
Кадастровый номер:		47:29:000000:33716	

Учетный номер части	Площадь (м ²)	Содержание ограничения в использовании или ограничения права на объект недвижимости или обременения объекта недвижимости
1	2	3
1	14911	Ограничения прав на земельный участок, предусмотренные статьями 56, 56.1 Земельного кодекса Российской Федерации, Распоряжение № 229-рот 24.06.2005, срок действия: 28.02.2019
2	430	Ограничения прав на земельный участок, предусмотренные статьями 56, 56.1 Земельного кодекса Российской Федерации, Распоряжение № 229-рот 24.06.2005, срок действия: 28.02.2019
3	8759	Ограничения прав на земельный участок, предусмотренные статьями 56, 56.1 Земельного кодекса Российской Федерации, Распоряжение № 229-рот 24.06.2005, срок действия: 06.03.2019
4	3331	Ограничения прав на земельный участок, предусмотренные статьями 56, 56.1 Земельного кодекса Российской Федерации, Распоряжение № 229-рот 24.06.2005, срок действия: 28.02.2019
5	1046	Ограничения прав на земельный участок, предусмотренные статьями 56, 56.1 Земельного кодекса Российской Федерации, Распоряжение № 229-рот 24.06.2005, срок действия: 06.03.2019
6	51	Ограничения прав на земельный участок, предусмотренные статьями 56, 56.1 Земельного кодекса Российской Федерации, Распоряжение № 229-рот 24.06.2005, срок действия: 06.03.2019
7	726	Ограничения прав на земельный участок, предусмотренные статьями 56, 56.1 Земельного кодекса Российской Федерации, Распоряжение № 229-рот 24.06.2005, срок действия: 06.03.2019
8	558	Ограничения прав на земельный участок, предусмотренные статьями 56, 56.1 Земельного кодекса Российской Федерации, Распоряжение № 229-рот 24.06.2005, срок действия: 06.03.2019

455

Раздел 4.1

Сведения о частях земельного участка

Земельный участок			
(вид объекта недвижимости)			
Лист № ___ Раздела 4.1	Всего листов раздела 4.1 : ___	Всего разделов: ___	Всего листов выписки: ___
13.07.2022 № **/****/*****			
Кадастровый номер:		47:29:0000000:33716	

Учетный номер части	Площадь (м ²)	Содержание ограничения в использовании или ограничения права на объект недвижимости или обременения объекта недвижимости
1	2	3
9	3816	Ограничения прав на земельный участок, предусмотренные статьями 56, 56.1 Земельного кодекса Российской Федерации, Распоряжение № 229-рот 24.06.2005, срок действия: 06.03.2019
10	553	Ограничения прав на земельный участок, предусмотренные статьями 56, 56.1 Земельного кодекса Российской Федерации, Распоряжение № 229-рот 24.06.2005, срок действия: 06.03.2019
11	519	Ограничения прав на земельный участок, предусмотренные статьями 56, 56.1 Земельного кодекса Российской Федерации, Документ, содержащий необходимые для внесения в государственный кадастр недвижимости сведения об установлении или изменении территориальной зоны или зоны с особыми условиями использования территорий, либо об отмене установления такой зоны № PVD-0123/2021-55312 от 07.10.2021, срок действия: 27.10.2021

Сведения о частях земельного участка

Земельный участок				
(вид объекта недвижимости)				
Лист № ____ Раздела <u>4.2</u>		Всего листов раздела <u>4.2</u> : ____		Всего разделов: ____
Всего листов выписки: ____				
13.07.2022 № **/****/*****				
Кадастровый номер:			47:29:0000000:33716	
Сведения о характерных точках границы части (частей) земельного участка				
Учетный номер части: 1				
Система координат: Местная 167				
Зона №				
Номер точки	Координаты, м		Описание закрепления на местности	Средняя квадратическая погрешность определения координат характерных точек границы части земельного участка, м
	X	Y		
1	2	3	4	5
1	315230.27	2218974.57	данные отсутствуют	данные отсутствуют
2	315273.35	2219034.9	данные отсутствуют	данные отсутствуют
3	315325.94	2219110.46	данные отсутствуют	данные отсутствуют
4	315379.95	2219188.91	данные отсутствуют	данные отсутствуют
5	315465.92	2219312.18	данные отсутствуют	данные отсутствуют
6	315490.57	2219347.51	данные отсутствуют	данные отсутствуют
7	315469.48	2219320.59	данные отсутствуют	данные отсутствуют
8	315441.55	2219278.77	данные отсутствуют	данные отсутствуют
9	315324.03	2219111.81	данные отсутствуют	данные отсутствуют
10	315229.16	2218977.81	данные отсутствуют	данные отсутствуют
11	318138.58	2224569.63	данные отсутствуют	данные отсутствуют
12	318231.67	2224753.4	данные отсутствуют	данные отсутствуют
13	318217.82	2224771.44	данные отсутствуют	данные отсутствуют
14	318209.74	2224755.11	данные отсутствуют	данные отсутствуют
15	318207.41	2224750.52	данные отсутствуют	данные отсутствуют
16	318218.79	2224735.87	данные отсутствуют	данные отсутствуют

Сведения о частях земельного участка

Земельный участок			
(вид объекта недвижимости)			
Лист № __ Раздела 4.2	Всего листов раздела 4.2 : __	Всего разделов: __	Всего листов выписки: __
13.07.2022 № **/****/*****			
Кадастровый номер:		47:29:0000000:33716	

Номер точки	Координаты, м		Описание закрепления на местности	Средняя квадратическая погрешность определения координат характерных точек границы части земельного участка, м
	X	Y		
1	2	3	4	5
17	318183.84	2224663.5	данные отсутствуют	данные отсутствуют
18	318146.58	2224587.07	данные отсутствуют	данные отсутствуют
19	318132.54	2224557.84	данные отсутствуют	данные отсутствуют
20	317695.38	2223619.45	данные отсутствуют	данные отсутствуют
21	317719.77	2223687.03	данные отсутствуют	данные отсутствуют
22	317742.28	2223749.37	данные отсутствуют	данные отсутствуют
23	317745.45	2223758.39	данные отсутствуют	данные отсутствуют
24	317738.82	2223744.64	данные отсутствуют	данные отсутствуют
25	317738.4	2223743.64	данные отсутствуют	данные отсутствуют
26	317710.91	2223666.01	данные отсутствуют	данные отсутствуют
27	317689.55	2223605.14	данные отсутствуют	данные отсутствуют
28	316754.19	2222484.04	данные отсутствуют	данные отсутствуют
29	316832.63	2222576.99	данные отсутствуют	данные отсутствуют
30	316902.25	2222657.11	данные отсутствуют	данные отсутствуют
31	316986.47	2222757.71	данные отсутствуют	данные отсутствуют
32	317114	2222905.04	данные отсутствуют	данные отсутствуют
33	317415.98	2223260.16	данные отсутствуют	данные отсутствуют

Сведения о частях земельного участка

Земельный участок			
(вид объекта недвижимости)			
Лист № __ Раздела 4.2	Всего листов раздела 4.2 : __	Всего разделов: __	Всего листов выписки: __
13.07.2022 № **/****/*****			
Кадастровый номер:		47:29:000000:33716	

Номер точки	Координаты, м		Описание закрепления на местности	Средняя квадратическая погрешность определения координат характерных точек границы части земельного участка, м
	X	Y		
1	2	3	4	5
34	317565.79	2223436.13	данные отсутствуют	данные отсутствуют
35	317640.57	2223522.48	данные отсутствуют	данные отсутствуют
36	317676.25	2223574.74	данные отсутствуют	данные отсутствуют
37	317680.56	2223584.2	данные отсутствуют	данные отсутствуют
38	317636.1	2223530.23	данные отсутствуют	данные отсутствуют
39	317582.55	2223465.25	данные отсутствуют	данные отсутствуют
40	317531.76	2223404.17	данные отсутствуют	данные отсутствуют
41	317469.89	2223330.36	данные отсутствуют	данные отсутствуют
42	317421.39	2223272.03	данные отсутствуют	данные отсутствуют
43	317370.35	2223210.06	данные отсутствуют	данные отсутствуют
44	317265.49	2223084.14	данные отсутствуют	данные отсутствуют
45	317209.23	2223017.3	данные отсутствуют	данные отсутствуют
46	317159.52	2222963.87	данные отсутствуют	данные отсутствуют
47	317105.93	2222896.18	данные отсутствуют	данные отсутствуют
48	317052.45	2222835.39	данные отсутствуют	данные отсутствуют
49	316942.82	2222709.79	данные отсутствуют	данные отсутствуют
50	316886.14	2222643.98	данные отсутствуют	данные отсутствуют

459

Раздел 4.2

Сведения о частях земельного участка

Земельный участок			
(вид объекта недвижимости)			
Лист № __ Раздела 4.2	Всего листов раздела 4.2 : __	Всего разделов: __	Всего листов выписки: __
13.07.2022 № **/****/*****			
Кадастровый номер:		47:29:000000:33716	

Номер точки	Координаты, м		Описание закрепления на местности	Средняя квадратическая погрешность определения координат характерных точек границы части земельного участка, м
	X	Y		
1	2	3	4	5
51	316832.87	2222582.96	данные отсутствуют	данные отсутствуют
52	316780.19	2222522.92	данные отсутствуют	данные отсутствуют
53	316760.64	2222521.29	данные отсутствуют	данные отсутствуют
54	316741.46	2222498.42	данные отсутствуют	данные отсутствуют
55	316764.74	2222500.36	данные отсутствуют	данные отсутствуют
56	316057.23	2221126.98	данные отсутствуют	данные отсутствуют
57	316059.46	2221134.02	данные отсутствуют	данные отсутствуют
58	316186.27	2221430.79	данные отсутствуют	данные отсутствуют
59	316272.61	2221640.55	данные отсутствуют	данные отсутствуют
60	316316.25	2221744.83	данные отсутствуют	данные отсутствуют
61	316358.95	2221846.85	данные отсутствуют	данные отсутствуют
62	316390.73	2221923.01	данные отсутствуют	данные отсутствуют
63	316394.3	2221932	данные отсутствуют	данные отсутствуют
64	316386.38	2221935.18	данные отсутствуют	данные отсутствуют
65	316378.64	2221916.5	данные отсутствуют	данные отсутствуют
66	316326.04	2221789.66	данные отсутствуют	данные отсутствуют
67	316295.2	2221715.08	данные отсутствуют	данные отсутствуют

460

Раздел 4.2

Сведения о частях земельного участка

Земельный участок			
(вид объекта недвижимости)			
Лист № __ Раздела 4.2	Всего листов раздела 4.2 : __	Всего разделов: __	Всего листов выписки: __
13.07.2022 № **/***/*****			
Кадастровый номер:		47:29:0000000:33716	

Номер точки	Координаты, м		Описание закрепления на местности	Средняя квадратическая погрешность определения координат характерных точек границы части земельного участка, м
	X	Y		
1	2	3	4	5
68	316263.06	2221636.44	данные отсутствуют	данные отсутствуют
69	316235.25	2221569.54	данные отсутствуют	данные отсутствуют
70	316205.03	2221496.97	данные отсутствуют	данные отсутствуют
71	316176.39	2221430.25	данные отсутствуют	данные отсутствуют
72	316147.49	2221358.45	данные отсутствуют	данные отсутствуют
73	316116.77	2221284.21	данные отсутствуют	данные отсутствуют
74	316089.68	2221219.46	данные отсутствуют	данные отсутствуют
75	316062.55	2221151.86	данные отсутствуют	данные отсутствуют
76	316047.47	2221155.65	данные отсутствуют	данные отсутствуют
77	316040.91	2221139.97	данные отсутствуют	данные отсутствуют
78	316039.51	2221135.79	данные отсутствуют	данные отсутствуют
79	316057.6	2221131.25	данные отсутствуют	данные отсутствуют
80	316171.46	2220302.53	данные отсутствуют	данные отсутствуют
81	316175.61	2220307.4	данные отсутствуют	данные отсутствуют
82	316198.5	2220333.9	данные отсутствуют	данные отсутствуют
83	316198.53	2220334.96	данные отсутствуют	данные отсутствуют
84	316199.44	2220366.45	данные отсутствуют	данные отсутствуют

461

Раздел 4.2

Сведения о частях земельного участка

Земельный участок			
(вид объекта недвижимости)			
Лист № __ Раздела 4.2	Всего листов раздела 4.2 : __	Всего разделов: __	Всего листов выписки: __
13.07.2022 № **/****/*****			
Кадастровый номер:		47:29:000000:33716	

Номер точки	Координаты, м		Описание закрепления на местности	Средняя квадратическая погрешность определения координат характерных точек границы части земельного участка, м
	X	Y		
1	2	3	4	5
85	316199.46	2220367.06	данные отсутствуют	данные отсутствуют
86	316176.43	2220340.63	данные отсутствуют	данные отсутствуют
87	316175.82	2220328.24	данные отсутствуют	данные отсутствуют
88	316172.48	2220307.36	данные отсутствуют	данные отсутствуют
89	316187.26	2220451.19	данные отсутствуют	данные отсутствуют
90	316186.3	2220456.57	данные отсутствуют	данные отсутствуют
91	316182.63	2220477.25	данные отсутствуют	данные отсутствуют
92	316098.16	2220732.37	данные отсутствуют	данные отсутствуют
93	316089.03	2220758.86	данные отсутствуют	данные отсутствуют
94	316104.93	2220707.98	данные отсутствуют	данные отсутствуют
95	316130.17	2220629.23	данные отсутствуют	данные отсутствуют
96	316155.45	2220549.83	данные отсутствуют	данные отсутствуют
97	316178.09	2220479.81	данные отсутствуют	данные отсутствуют
98	316041.28	2220909.5	данные отсутствуют	данные отсутствуют
99	316039.88	2220915.86	данные отсутствуют	данные отсутствуют
100	316040.22	2220912.9	данные отсутствуют	данные отсутствуют
101	327611.04	2235849.97	данные отсутствуют	данные отсутствуют

462

Раздел 4.2

Сведения о частях земельного участка

Земельный участок			
(вид объекта недвижимости)			
Лист № __ Раздела 4.2	Всего листов раздела 4.2 : __	Всего разделов: __	Всего листов выписки: __
13.07.2022 № **/****/*****			
Кадастровый номер:		47:29:0000000:33716	

Номер точки	Координаты, м		Описание закрепления на местности	Средняя квадратическая погрешность определения координат характерных точек границы части земельного участка, м
	X	Y		
1	2	3	4	5
102	327612.86	2235851.81	данные отсутствуют	данные отсутствуют
103	327614.15	2235854.06	данные отсутствуют	данные отсутствуют
104	327615.48	2235857.3	данные отсутствуют	данные отсутствуют
105	327588.59	2235832.5	данные отсутствуют	данные отсутствуют
106	327159.99	2235507.45	данные отсутствуют	данные отсутствуют
107	327162.02	2235508.6	данные отсутствуют	данные отсутствуют
108	327226.93	2235556.3	данные отсутствуют	данные отсутствуют
109	327352.93	2235652.63	данные отсутствуют	данные отсутствуют
110	327381.22	2235674.17	данные отсутствуют	данные отсутствуют
111	327336.23	2235641.47	данные отсутствуют	данные отсутствуют
112	327157.97	2235506.6	данные отсутствуют	данные отсутствуют
113	327144.53	2235500.93	данные отсутствуют	данные отсутствуют
114	327152.64	2235504.35	данные отсутствуют	данные отсутствуют
115	327149.5	2235504.58	данные отсутствуют	данные отсутствуют
116	327144.68	2235501.61	данные отсутствуют	данные отсутствуют
117	321796.6	2232101.97	данные отсутствуют	данные отсутствуют
118	321798.41	2232137.64	данные отсутствуют	данные отсутствуют

463

Раздел 4.2

Сведения о частях земельного участка

Земельный участок			
(вид объекта недвижимости)			
Лист № __ Раздела 4.2	Всего листов раздела 4.2 : __	Всего разделов: __	Всего листов выписки: __
13.07.2022 № **/****/*****			
Кадастровый номер:		47:29:000000:33716	

Номер точки	Координаты, м		Описание закрепления на местности	Средняя квадратическая погрешность определения координат характерных точек границы части земельного участка, м
	X	Y		
1	2	3	4	5
119	321798.7	2232143.69	данные отсутствуют	данные отсутствуют
120	321788.77	2232125.49	данные отсутствуют	данные отсутствуют
121	321775.88	2232105.06	данные отсутствуют	данные отсутствуют
122	321773.78	2232064.88	данные отсутствуют	данные отсутствуют
123	321687.5	2231928.66	данные отсутствуют	данные отсутствуют
124	321693.51	2231935.15	данные отсутствуют	данные отсутствуют
125	321697.9	2231955.36	данные отсутствуют	данные отсутствуют
126	321693.95	2231950.58	данные отсутствуют	данные отсутствуют
127	321672.99	2231925.27	данные отсутствуют	данные отсутствуют
128	320953.99	2231294.24	данные отсутствуют	данные отсутствуют
129	320965.05	2231301.73	данные отсутствуют	данные отсутствуют
130	320975.81	2231308.21	данные отсутствуют	данные отсутствуют
131	321171.89	2231413.53	данные отсутствуют	данные отсутствуют
132	321216.17	2231438.75	данные отсутствуют	данные отсутствуют
133	321249.3	2231459.34	данные отсутствуют	данные отсутствуют
134	321285.22	2231484.22	данные отсутствуют	данные отсутствуют
135	321309.87	2231502.97	данные отсутствуют	данные отсутствуют

464

Раздел 4.2

Сведения о частях земельного участка

Земельный участок			
(вид объекта недвижимости)			
Лист № __ Раздела 4.2	Всего листов раздела 4.2 : __	Всего разделов: __	Всего листов выписки: __
13.07.2022 № **/****/*****			
Кадастровый номер:		47:29:0000000:33716	

Номер точки	Координаты, м		Описание закрепления на местности	Средняя квадратическая погрешность определения координат характерных точек границы части земельного участка, м
	X	Y		
1	2	3	4	5
136	321331.96	2231520.97	данные отсутствуют	данные отсутствуют
137	321350.2	2231537.36	данные отсутствуют	данные отсутствуют
138	321365.77	2231552.25	данные отсутствуют	данные отсутствуют
139	321377.55	2231564.28	данные отсутствуют	данные отсутствуют
140	321404.25	2231595.42	данные отсутствуют	данные отсутствуют
141	321489.69	2231701.09	данные отсутствуют	данные отсутствуют
142	321517.49	2231736.73	данные отсутствуют	данные отсутствуют
143	321540.14	2231765.2	данные отсутствуют	данные отсутствуют
144	321509.03	2231727.39	данные отсутствуют	данные отсутствуют
145	321462.65	2231671.24	данные отсутствуют	данные отсутствуют
146	321411.7	2231609.6	данные отсутствуют	данные отсутствуют
147	321364.99	2231552.47	данные отсутствуют	данные отсутствуют
148	321306.65	2231511.73	данные отсутствуют	данные отсутствуют
149	321249.85	2231472.18	данные отсутствуют	данные отсутствуют
150	321191.65	2231431.38	данные отсутствуют	данные отсутствуют
151	321130.1	2231399.25	данные отсутствуют	данные отсутствуют
152	321075.17	2231370.12	данные отсутствуют	данные отсутствуют

465

Раздел 4.2

Сведения о частях земельного участка

Земельный участок			
(вид объекта недвижимости)			
Лист № __ Раздела 4.2	Всего листов раздела 4.2 : __	Всего разделов: __	Всего листов выписки: __
13.07.2022 № **/****/*****			
Кадастровый номер:		47:29:000000:33716	

Номер точки	Координаты, м		Описание закрепления на местности	Средняя квадратическая погрешность определения координат характерных точек границы части земельного участка, м
	X	Y		
1	2	3	4	5
153	321022.25	2231342.17	данные отсутствуют	данные отсутствуют
154	320966.25	2231312.7	данные отсутствуют	данные отсутствуют
155	320964.45	2231311.49	данные отсутствуют	данные отсутствуют
156	320939.54	2231290.45	данные отсутствуют	данные отсутствуют
157	320943.88	2231286.09	данные отсутствуют	данные отсутствуют
158	320297.05	2230605.99	данные отсутствуют	данные отсутствуют
159	320314.38	2230642.86	данные отсутствуют	данные отсутствуют
160	320311.14	2230675.13	данные отсутствуют	данные отсутствуют
161	320323.63	2230682.88	данные отсутствуют	данные отсутствуют
162	320346.34	2230697.21	данные отсутствуют	данные отсутствуют
163	320399.29	2230767.65	данные отсутствуют	данные отсутствуют
164	320475.18	2230865.48	данные отсутствуют	данные отсутствуют
165	320494.46	2230879.57	данные отсутствуют	данные отсутствуют
166	320501.14	2230888.13	данные отсутствуют	данные отсутствуют
167	320503.74	2230899.68	данные отсутствуют	данные отсутствуют
168	320509.47	2230908.78	данные отсутствуют	данные отсутствуют
169	320526.48	2230931.27	данные отсутствуют	данные отсутствуют

466

Раздел 4.2

Сведения о частях земельного участка

Земельный участок			
(вид объекта недвижимости)			
Лист № __ Раздела 4.2	Всего листов раздела 4.2 : __	Всего разделов: __	Всего листов выписки: __
13.07.2022 № **/****/*****			
Кадастровый номер:		47:29:0000000:33716	

Номер точки	Координаты, м		Описание закрепления на местности	Средняя квадратическая погрешность определения координат характерных точек границы части земельного участка, м
	X	Y		
1	2	3	4	5
170	320545.55	2230950.46	данные отсутствуют	данные отсутствуют
171	320543.42	2230952.94	данные отсутствуют	данные отсутствуют
172	320495.56	2230893.98	данные отсутствуют	данные отсутствуют
173	320450.83	2230838.57	данные отсутствуют	данные отсутствуют
174	320406.12	2230783.18	данные отсутствуют	данные отсутствуют
175	320367.44	2230735.33	данные отсутствуют	данные отсутствуют
176	320336.62	2230715.89	данные отсутствуют	данные отсутствуют
177	320330.23	2230707.39	данные отсутствуют	данные отсутствуют
178	320320.78	2230693.48	данные отсутствуют	данные отсутствуют
179	320309.62	2230675.61	данные отсутствуют	данные отсутствуют
180	320305.05	2230667.1	данные отсутствуют	данные отсутствуют
181	320293.32	2230643.03	данные отсутствуют	данные отсутствуют
182	320295.29	2230622.89	данные отсутствуют	данные отсутствуют
183	320200.95	2230374.63	данные отсутствуют	данные отсутствуют
184	320182.33	2230383.22	данные отсутствуют	данные отсутствуют
185	320174.61	2230363.83	данные отсутствуют	данные отсутствуют
186	320193.02	2230355.22	данные отсутствуют	данные отсутствуют

467

Раздел 4.2

Сведения о частях земельного участка

Земельный участок			
(вид объекта недвижимости)			
Лист № __ Раздела 4.2	Всего листов раздела 4.2 : __	Всего разделов: __	Всего листов выписки: __
13.07.2022 № **/****/*****			
Кадастровый номер:		47:29:000000:33716	

Номер точки	Координаты, м		Описание закрепления на местности	Средняя квадратическая погрешность определения координат характерных точек границы части земельного участка, м
	X	Y		
1	2	3	4	5
187	320114	2230149.36	данные отсутствуют	данные отсутствуют
188	320119.78	2230163.67	данные отсутствуют	данные отсутствуют
189	320121.7	2230178.08	данные отсутствуют	данные отсутствуют
190	320105.23	2230139.7	данные отсутствуют	данные отсутствуют
191	320089.07	2230101.93	данные отсутствуют	данные отсутствуют
192	320074.88	2230068.75	данные отсутствуют	данные отсутствуют
193	320074.14	2230065.95	данные отсутствуют	данные отсутствуют
194	320074.14	2230065.8	данные отсутствуют	данные отсутствуют
195	322113.68	2232716.7	данные отсутствуют	данные отсутствуют
196	322137.13	2232719.66	данные отсутствуют	данные отсутствуют
197	322142.9	2232742.47	данные отсутствуют	данные отсутствуют
198	322119.44	2232739.43	данные отсутствуют	данные отсутствуют
199	322113.79	2232717.12	данные отсутствуют	данные отсутствуют
200	320163.55	2230283.09	данные отсутствуют	данные отсутствуют
201	320147.3	2230295.28	данные отсутствуют	данные отсутствуют
202	320138.87	2230274.1	данные отсутствуют	данные отсутствуют
203	320154.95	2230262.04	данные отсутствуют	данные отсутствуют

468

Раздел 4.2

Сведения о частях земельного участка

Земельный участок			
(вид объекта недвижимости)			
Лист № __ Раздела 4.2	Всего листов раздела 4.2 : __	Всего разделов: __	Всего листов выписки: __
13.07.2022 № **/****/*****			
Кадастровый номер:		47:29:000000:33716	

Номер точки	Координаты, м		Описание закрепления на местности	Средняя квадратическая погрешность определения координат характерных точек границы части земельного участка, м
	X	Y		
1	2	3	4	5
204	319856.92	2229541.66	данные отсутствуют	данные отсутствуют
205	319856.97	2229541.63	данные отсутствуют	данные отсутствуют
206	319860.59	2229550.29	данные отсутствуют	данные отсутствуют
207	319871.91	2229578.03	данные отсутствуют	данные отсутствуют
208	319946.96	2229759.96	данные отсутствуют	данные отсутствуют
209	319944.6	2229757.15	данные отсутствуют	данные отсутствуют
210	319911.46	2229675.83	данные отсутствуют	данные отсутствуют
211	319879.92	2229598.48	данные отсутствуют	данные отсутствуют
212	319638.66	2229023.25	данные отсутствуют	данные отсутствуют
213	319618.57	2229029.31	данные отсутствуют	данные отсутствуют
214	319610.03	2229008.91	данные отсутствуют	данные отсутствуют
215	319629.97	2229002.89	данные отсутствуют	данные отсутствуют
216	318921.16	2226265.77	данные отсутствуют	данные отсутствуют
217	318925.88	2226287.28	данные отсутствуют	данные отсутствуют
218	318924.91	2226285.05	данные отсутствуют	данные отсутствуют
219	318919.11	2226273.31	данные отсутствуют	данные отсутствуют
220	318908.09	2226252.63	данные отсутствуют	данные отсутствуют

469

Раздел 4.2

Сведения о частях земельного участка

Земельный участок			
(вид объекта недвижимости)			
Лист № __ Раздела 4.2	Всего листов раздела 4.2 : __	Всего разделов: __	Всего листов выписки: __
13.07.2022 № **/****/*****			
Кадастровый номер:		47:29:000000:33716	

Номер точки	Координаты, м		Описание закрепления на местности	Средняя квадратическая погрешность определения координат характерных точек границы части земельного участка, м
	X	Y		
1	2	3	4	5
221	318634.12	2225954.58	данные отсутствуют	данные отсутствуют
222	318649.84	2225971.39	данные отсутствуют	данные отсутствуют
223	318667.48	2225988.37	данные отсутствуют	данные отсутствуют
224	318676.92	2226019	данные отсутствуют	данные отсутствуют
225	318720.89	2226063.75	данные отсутствуют	данные отсутствуют
226	318723.06	2226065.94	данные отсутствуют	данные отсутствуют
227	318650.54	2226003.63	данные отсутствуют	данные отсутствуют
228	318648.52	2226001.56	данные отсутствуют	данные отсутствуют
229	318636.39	2225962.2	данные отсутствуют	данные отсутствуют
230	318340.09	2225061.1	данные отсутствуют	данные отсутствуют
231	318347.52	2225086.43	данные отсутствуют	данные отсутствуют
232	318325.53	2225079.71	данные отсутствуют	данные отсутствуют
233	318318.08	2225054.43	данные отсутствуют	данные отсутствуют
234	316662.03	2222373.77	данные отсутствуют	данные отсутствуют
235	316676.62	2222391.23	данные отсутствуют	данные отсутствуют
236	316655.86	2222396.38	данные отсутствуют	данные отсутствуют
237	316644.83	2222383.23	данные отсутствуют	данные отсутствуют

470

Раздел 4.2

Сведения о частях земельного участка

Земельный участок			
(вид объекта недвижимости)			
Лист № __ Раздела 4.2	Всего листов раздела 4.2 : __	Всего разделов: __	Всего листов выписки: __
13.07.2022 № **/****/*****			
Кадастровый номер:		47:29:000000:33716	

Номер точки	Координаты, м		Описание закрепления на местности	Средняя квадратическая погрешность определения координат характерных точек границы части земельного участка, м
	X	Y		
1	2	3	4	5
238	316640.69	2222378.29	данные отсутствуют	данные отсутствуют
239	316661.48	2222373.14	данные отсутствуют	данные отсутствуют
240	316197.36	2220394.42	данные отсутствуют	данные отсутствуют
241	316197.12	2220395.76	данные отсутствуют	данные отсутствуют
242	316192.77	2220420.2	данные отсутствуют	данные отсутствуют
243	316192.75	2220420.33	данные отсутствуют	данные отсутствуют
244	316190.55	2220418.03	данные отсутствуют	данные отсутствуют
245	316175.45	2220402.14	данные отсутствуют	данные отсутствуют
246	316176.8	2220390.44	данные отсутствуют	данные отсутствуют
247	316174.74	2220390.24	данные отсутствуют	данные отсутствуют
248	316176.43	2220372.4	данные отсутствуют	данные отсутствуют
249	330346.54	2238891	данные отсутствуют	данные отсутствуют
250	330378.12	2238918.28	данные отсутствуют	данные отсутствуют
251	330377.3	2238917.59	данные отсутствуют	данные отсутствуют
252	330324.79	2238875.49	данные отсутствуют	данные отсутствуют
253	325608.9	2234446.02	данные отсутствуют	данные отсутствуют
254	325610.71	2234447.57	данные отсутствуют	данные отсутствуют

471

Раздел 4.2

Сведения о частях земельного участка

Земельный участок			
(вид объекта недвижимости)			
Лист № __ Раздела 4.2	Всего листов раздела 4.2 : __	Всего разделов: __	Всего листов выписки: __
13.07.2022 № **/****/*****			
Кадастровый номер:		47:29:000000:33716	

Номер точки	Координаты, м		Описание закрепления на местности	Средняя квадратическая погрешность определения координат характерных точек границы части земельного участка, м
	X	Y		
1	2	3	4	5
255	325609.06	2234446.22	данные отсутствуют	данные отсутствуют
256	332974.67	2242565.25	данные отсутствуют	данные отсутствуют
257	332971.18	2242576.65	данные отсутствуют	данные отсутствуют
258	332970.52	2242587.61	данные отсутствуют	данные отсутствуют
259	332951.06	2242591.31	данные отсутствуют	данные отсутствуют
260	332951.49	2242583.86	данные отсутствуют	данные отсутствуют
261	332961.35	2242583.99	данные отсутствуют	данные отсутствуют
262	332961.46	2242567.76	данные отсутствуют	данные отсутствуют
263	325478.77	2234259.5	данные отсутствуют	данные отсутствуют
264	325463.36	2234273.18	данные отсутствуют	данные отсутствуют
265	325449.69	2234257.2	данные отсутствуют	данные отсутствуют
266	325465.42	2234243.43	данные отсутствуют	данные отсутствуют
267	322491.31	2232762.14	данные отсутствуют	данные отсутствуют
268	322494.68	2232788.43	данные отсутствуют	данные отсутствуют
269	322473.38	2232786.8	данные отсутствуют	данные отсутствуют
270	322469.9	2232760.31	данные отсутствуют	данные отсутствуют
271	325601.22	2234397.59	данные отсутствуют	данные отсутствуют

472

Раздел 4.2

Сведения о частях земельного участка

Земельный участок			
(вид объекта недвижимости)			
Лист № __ Раздела 4.2	Всего листов раздела 4.2 : __	Всего разделов: __	Всего листов выписки: __
13.07.2022 № **/****/*****			
Кадастровый номер:		47:29:000000:33716	

Номер точки	Координаты, м		Описание закрепления на местности	Средняя квадратическая погрешность определения координат характерных точек границы части земельного участка, м
	X	Y		
1	2	3	4	5
272	325610.72	2234400.58	данные отсутствуют	данные отсутствуют
273	325616.76	2234407.35	данные отсутствуют	данные отсутствуют
274	325618.77	2234417.5	данные отсутствуют	данные отсутствуют
275	325637.43	2234438.8	данные отсутствуют	данные отсутствуют
276	325643.38	2234444.12	данные отсутствуют	данные отсутствуют
277	325623.77	2234429.27	данные отсутствуют	данные отсутствуют
278	325621.94	2234427.47	данные отсутствуют	данные отсутствуют
279	325590.77	2234387.89	данные отсутствуют	данные отсутствуют
280	327841.35	2236034.81	данные отсутствуют	данные отсутствуют
281	327827.89	2236049.98	данные отсутствуют	данные отсутствуют
282	327811.95	2236036.09	данные отсутствуют	данные отсутствуют
283	327825	2236020.66	данные отсутствуют	данные отсутствуют
284	327147.66	2235473.47	данные отсутствуют	данные отсутствуют
285	327249.13	2235550.93	данные отсутствуют	данные отсутствуют
286	327180.44	2235501.87	данные отсутствуют	данные отсутствуют
287	327142.39	2235494.62	данные отсутствуют	данные отсутствуют
288	327104.15	2235465.16	данные отсутствуют	данные отсутствуют

Сведения о частях земельного участка

Земельный участок			
(вид объекта недвижимости)			
Лист № __ Раздела 4.2	Всего листов раздела 4.2 : __	Всего разделов: __	Всего листов выписки: __
13.07.2022 № **/****/*****			
Кадастровый номер:		47:29:000000:33716	

Номер точки	Координаты, м		Описание закрепления на местности	Средняя квадратическая погрешность определения координат характерных точек границы части земельного участка, м
	X	Y		
1	2	3	4	5
289	325831.5	2234586.01	данные отсутствуют	данные отсутствуют
290	325847.99	2234595.56	данные отсутствуют	данные отсутствуют
291	325897.64	2234625.79	данные отсутствуют	данные отсутствуют
292	326034.17	2234709.81	данные отсутствуют	данные отсутствуют
293	325841.43	2234593.44	данные отсутствуют	данные отсутствуют
294	325015.8	2233762.35	данные отсутствуют	данные отсутствуют
295	325134.81	2233876.16	данные отсутствуют	данные отсутствуют
296	325209.51	2233948.28	данные отсутствуют	данные отсутствуют
297	325271.85	2234016.08	данные отсутствуют	данные отсутствуют
298	325174.24	2233919.6	данные отсутствуют	данные отсутствуют
299	325118.16	2233864.22	данные отсутствуют	данные отсутствуют
300	325058.95	2233805.57	данные отсутствуют	данные отсутствуют
301	324996.36	2233743.71	данные отсутствуют	данные отсутствуют
302	324803.51	2233578.84	данные отсутствуют	данные отсутствуют
303	324832.22	2233586.29	данные отсутствуют	данные отсутствуют
304	324863.76	2233616.55	данные отсутствуют	данные отсутствуют
305	324822.43	2233605.84	данные отсутствуют	данные отсутствуют

474

Раздел 4.2

Сведения о частях земельного участка

Земельный участок			
(вид объекта недвижимости)			
Лист № __ Раздела 4.2	Всего листов раздела 4.2 : __	Всего разделов: __	Всего листов выписки: __
13.07.2022 № **/****/*****			
Кадастровый номер:		47:29:0000000:33716	

Номер точки	Координаты, м		Описание закрепления на местности	Средняя квадратическая погрешность определения координат характерных точек границы части земельного участка, м
	X	Y		
1	2	3	4	5
306	324791.24	2233575.55	данные отсутствуют	данные отсутствуют
307	323362.51	2233112.88	данные отсутствуют	данные отсутствуют
308	323360.89	2233113.5	данные отсутствуют	данные отсутствуют
309	323345.43	2233109.39	данные отсутствуют	данные отсутствуют
310	323347.6	2233109.11	данные отсутствуют	данные отсутствуют
311	322533.86	2232762.48	данные отсутствуют	данные отсутствуют
312	322539.17	2232765.85	данные отсутствуют	данные отсутствуют
313	322551.33	2232765.55	данные отсутствуют	данные отсутствуют
314	322561.71	2232787.41	данные отсутствуют	данные отсутствуют
315	322544.1	2232788.56	данные отсутствуют	данные отсутствуют
316	322539.02	2232788.58	данные отсутствуют	данные отсутствуют
317	322529.57	2232768.94	данные отсутствуют	данные отсутствуют
318	322526.52	2232762.51	данные отсутствуют	данные отсутствуют
319	322527.35	2232762.07	данные отсутствуют	данные отсутствуют
320	331903.36	2240710.37	данные отсутствуют	данные отсутствуют
321	331916.19	2240713.51	данные отсутствуют	данные отсутствуют
322	331922.01	2240723.64	данные отсутствуют	данные отсутствуют

475

Раздел 4.2

Сведения о частях земельного участка

Земельный участок			
(вид объекта недвижимости)			
Лист № __ Раздела 4.2	Всего листов раздела 4.2 : __	Всего разделов: __	Всего листов выписки: __
13.07.2022 № **/****/*****			
Кадастровый номер:		47:29:0000000:33716	

Номер точки	Координаты, м		Описание закрепления на местности	Средняя квадратическая погрешность определения координат характерных точек границы части земельного участка, м
	X	Y		
1	2	3	4	5
323	331917.86	2240731.19	данные отсутствуют	данные отсутствуют
324	331927.69	2240752.58	данные отсутствуют	данные отсутствуют
325	331929.11	2240754.89	данные отсутствуют	данные отсутствуют
326	331928.74	2240754.75	данные отсутствуют	данные отсутствуют
327	331927.72	2240754.32	данные отсутствуют	данные отсутствуют
328	331926.12	2240753.58	данные отсутствуют	данные отсутствуют
329	331924.97	2240753	данные отсутствуют	данные отсутствуют
330	331923.57	2240752.22	данные отсутствуют	данные отсутствуют
331	331922.38	2240751.51	данные отсутствуют	данные отсутствуют
332	331921.18	2240750.72	данные отсутствуют	данные отсутствуют
333	331919.94	2240749.86	данные отсутствуют	данные отсутствуют
334	331918.75	2240748.96	данные отсутствуют	данные отсутствуют
335	331917.71	2240748.11	данные отсутствуют	данные отсутствуют
336	331916.84	2240747.36	данные отсутствуют	данные отсутствуют
337	331915.81	2240746.42	данные отсутствуют	данные отсутствуют
338	331914.92	2240745.55	данные отсутствуют	данные отсутствуют
339	331913.95	2240744.53	данные отсутствуют	данные отсутствуют

476

Раздел 4.2

Сведения о частях земельного участка

Земельный участок			
(вид объекта недвижимости)			
Лист № __ Раздела 4.2	Всего листов раздела 4.2 : __	Всего разделов: __	Всего листов выписки: __
13.07.2022 № **/****/*****			
Кадастровый номер:		47:29:000000:33716	

Номер точки	Координаты, м		Описание закрепления на местности	Средняя квадратическая погрешность определения координат характерных точек границы части земельного участка, м
	X	Y		
1	2	3	4	5
340	331912.87	2240743.32	данные отсутствуют	данные отсутствуют
341	331911.65	2240741.83	данные отсутствуют	данные отсутствуют
342	331910.56	2240740.36	данные отсутствуют	данные отсутствуют
343	331909.57	2240738.9	данные отсутствуют	данные отсутствуют
344	331908.61	2240737.34	данные отсутствуют	данные отсутствуют
345	331907.84	2240735.97	данные отсутствуют	данные отсутствуют
346	331907.3	2240734.93	данные отсутствуют	данные отсутствуют
347	331906.56	2240733.36	данные отсутствуют	данные отсутствуют
348	331905.84	2240731.67	данные отсутствуют	данные отсутствуют
349	331905.37	2240730.44	данные отсутствуют	данные отсутствуют
350	331904.8	2240728.75	данные отсутствуют	данные отсутствуют
351	331904.18	2240726.53	данные отсутствуют	данные отсутствуют
352	331903.85	2240725.14	данные отсутствуют	данные отсутствуют
353	331903.4	2240722.7	данные отсутствуют	данные отсутствуют
354	331903.08	2240720.02	данные отсутствуют	данные отсутствуют
355	331902.97	2240718.54	данные отсутствуют	данные отсутствуют
356	331902.92	2240716.36	данные отсутствуют	данные отсутствуют

477

Раздел 4.2

Сведения о частях земельного участка

Земельный участок			
(вид объекта недвижимости)			
Лист № __ Раздела 4.2	Всего листов раздела 4.2 : __	Всего разделов: __	Всего листов выписки: __
13.07.2022 № **/****/*****			
Кадастровый номер:		47:29:000000:33716	

Номер точки	Координаты, м		Описание закрепления на местности	Средняя квадратическая погрешность определения координат характерных точек границы части земельного участка, м
	X	Y		
1	2	3	4	5
357	331902.98	2240714.11	данные отсутствуют	данные отсутствуют
358	331903.1	2240712.54	данные отсутствуют	данные отсутствуют

478

Раздел 4.2

Сведения о частях земельного участка

Земельный участок				
(вид объекта недвижимости)				
Лист № ____ Раздела <u>4.2</u>		Всего листов раздела <u>4.2</u> : ____		Всего разделов: ____
Всего листов выписки: ____				
13.07.2022 № **/****/*****				
Кадастровый номер:			47:29:000000:33716	
Сведения о характерных точках границы части (частей) земельного участка				
Учетный номер части: 2				
Система координат: Местная 167				
Зона №				
Номер точки	Координаты, м		Описание закрепления на местности	Средняя квадратическая погрешность определения координат характерных точек границы части земельного участка, м
	X	Y		
1	2	3	4	5
1	315230.27	2218974.57	данные отсутствуют	данные отсутствуют
2	315273.35	2219034.9	данные отсутствуют	данные отсутствуют
3	315325.94	2219110.46	данные отсутствуют	данные отсутствуют
4	315379.95	2219188.91	данные отсутствуют	данные отсутствуют
5	315465.92	2219312.18	данные отсутствуют	данные отсутствуют
6	315490.57	2219347.51	данные отсутствуют	данные отсутствуют
7	315469.48	2219320.59	данные отсутствуют	данные отсутствуют
8	315441.55	2219278.77	данные отсутствуют	данные отсутствуют
9	315324.03	2219111.81	данные отсутствуют	данные отсутствуют
10	315229.16	2218977.81	данные отсутствуют	данные отсутствуют
11	318138.58	2224569.63	данные отсутствуют	данные отсутствуют
12	318231.67	2224753.4	данные отсутствуют	данные отсутствуют
13	318217.82	2224771.44	данные отсутствуют	данные отсутствуют
14	318209.74	2224755.11	данные отсутствуют	данные отсутствуют
15	318207.41	2224750.52	данные отсутствуют	данные отсутствуют
16	318218.79	2224735.87	данные отсутствуют	данные отсутствуют

479

Раздел 4.2

Сведения о частях земельного участка

Земельный участок			
(вид объекта недвижимости)			
Лист № __ Раздела 4.2	Всего листов раздела 4.2 : __	Всего разделов: __	Всего листов выписки: __
13.07.2022 № **/****/*****			
Кадастровый номер:		47:29:000000:33716	

Номер точки	Координаты, м		Описание закрепления на местности	Средняя квадратическая погрешность определения координат характерных точек границы части земельного участка, м
	X	Y		
1	2	3	4	5
17	318183.84	2224663.5	данные отсутствуют	данные отсутствуют
18	318146.58	2224587.07	данные отсутствуют	данные отсутствуют
19	318132.54	2224557.84	данные отсутствуют	данные отсутствуют
20	317695.38	2223619.45	данные отсутствуют	данные отсутствуют
21	317719.77	2223687.03	данные отсутствуют	данные отсутствуют
22	317742.28	2223749.37	данные отсутствуют	данные отсутствуют
23	317745.45	2223758.39	данные отсутствуют	данные отсутствуют
24	317738.82	2223744.64	данные отсутствуют	данные отсутствуют
25	317738.4	2223743.64	данные отсутствуют	данные отсутствуют
26	317710.91	2223666.01	данные отсутствуют	данные отсутствуют
27	317689.55	2223605.14	данные отсутствуют	данные отсутствуют
28	316754.19	2222484.04	данные отсутствуют	данные отсутствуют
29	316832.63	2222576.99	данные отсутствуют	данные отсутствуют
30	316902.25	2222657.11	данные отсутствуют	данные отсутствуют
31	316986.47	2222757.71	данные отсутствуют	данные отсутствуют
32	317114	2222905.04	данные отсутствуют	данные отсутствуют
33	317415.98	2223260.16	данные отсутствуют	данные отсутствуют

Сведения о частях земельного участка

Земельный участок			
(вид объекта недвижимости)			
Лист № __ Раздела 4.2	Всего листов раздела 4.2 : __	Всего разделов: __	Всего листов выписки: __
13.07.2022 № **/****/*****			
Кадастровый номер:		47:29:000000:33716	

Номер точки	Координаты, м		Описание закрепления на местности	Средняя квадратическая погрешность определения координат характерных точек границы части земельного участка, м
	X	Y		
1	2	3	4	5
34	317565.79	2223436.13	данные отсутствуют	данные отсутствуют
35	317640.57	2223522.48	данные отсутствуют	данные отсутствуют
36	317676.25	2223574.74	данные отсутствуют	данные отсутствуют
37	317680.56	2223584.2	данные отсутствуют	данные отсутствуют
38	317636.1	2223530.23	данные отсутствуют	данные отсутствуют
39	317582.55	2223465.25	данные отсутствуют	данные отсутствуют
40	317531.76	2223404.17	данные отсутствуют	данные отсутствуют
41	317469.89	2223330.36	данные отсутствуют	данные отсутствуют
42	317421.39	2223272.03	данные отсутствуют	данные отсутствуют
43	317370.35	2223210.06	данные отсутствуют	данные отсутствуют
44	317265.49	2223084.14	данные отсутствуют	данные отсутствуют
45	317209.23	2223017.3	данные отсутствуют	данные отсутствуют
46	317159.52	2222963.87	данные отсутствуют	данные отсутствуют
47	317105.93	2222896.18	данные отсутствуют	данные отсутствуют
48	317052.45	2222835.39	данные отсутствуют	данные отсутствуют
49	316942.82	2222709.79	данные отсутствуют	данные отсутствуют
50	316886.14	2222643.98	данные отсутствуют	данные отсутствуют

481

Раздел 4.2

Сведения о частях земельного участка

Земельный участок			
(вид объекта недвижимости)			
Лист № __ Раздела 4.2	Всего листов раздела 4.2 : __	Всего разделов: __	Всего листов выписки: __
13.07.2022 № **/****/*****			
Кадастровый номер:		47:29:000000:33716	

Номер точки	Координаты, м		Описание закрепления на местности	Средняя квадратическая погрешность определения координат характерных точек границы части земельного участка, м
	X	Y		
1	2	3	4	5
51	316832.87	2222582.96	данные отсутствуют	данные отсутствуют
52	316780.19	2222522.92	данные отсутствуют	данные отсутствуют
53	316760.64	2222521.29	данные отсутствуют	данные отсутствуют
54	316741.46	2222498.42	данные отсутствуют	данные отсутствуют
55	316764.74	2222500.36	данные отсутствуют	данные отсутствуют
56	316057.23	2221126.98	данные отсутствуют	данные отсутствуют
57	316059.46	2221134.02	данные отсутствуют	данные отсутствуют
58	316186.27	2221430.79	данные отсутствуют	данные отсутствуют
59	316272.61	2221640.55	данные отсутствуют	данные отсутствуют
60	316316.25	2221744.83	данные отсутствуют	данные отсутствуют
61	316358.95	2221846.85	данные отсутствуют	данные отсутствуют
62	316390.73	2221923.01	данные отсутствуют	данные отсутствуют
63	316394.3	2221932	данные отсутствуют	данные отсутствуют
64	316386.38	2221935.18	данные отсутствуют	данные отсутствуют
65	316378.64	2221916.5	данные отсутствуют	данные отсутствуют
66	316326.04	2221789.66	данные отсутствуют	данные отсутствуют
67	316295.2	2221715.08	данные отсутствуют	данные отсутствуют

Сведения о частях земельного участка

Земельный участок			
(вид объекта недвижимости)			
Лист № __ Раздела 4.2	Всего листов раздела 4.2 : __	Всего разделов: __	Всего листов выписки: __
13.07.2022 № **/****/*****			
Кадастровый номер:		47:29:000000:33716	

Номер точки	Координаты, м		Описание закрепления на местности	Средняя квадратическая погрешность определения координат характерных точек границы части земельного участка, м
	X	Y		
1	2	3	4	5
68	316263.06	2221636.44	данные отсутствуют	данные отсутствуют
69	316235.25	2221569.54	данные отсутствуют	данные отсутствуют
70	316205.03	2221496.97	данные отсутствуют	данные отсутствуют
71	316176.39	2221430.25	данные отсутствуют	данные отсутствуют
72	316147.49	2221358.45	данные отсутствуют	данные отсутствуют
73	316116.77	2221284.21	данные отсутствуют	данные отсутствуют
74	316089.68	2221219.46	данные отсутствуют	данные отсутствуют
75	316062.55	2221151.86	данные отсутствуют	данные отсутствуют
76	316047.47	2221155.65	данные отсутствуют	данные отсутствуют
77	316040.91	2221139.97	данные отсутствуют	данные отсутствуют
78	316039.51	2221135.79	данные отсутствуют	данные отсутствуют
79	316057.6	2221131.25	данные отсутствуют	данные отсутствуют
80	316171.46	2220302.53	данные отсутствуют	данные отсутствуют
81	316175.61	2220307.4	данные отсутствуют	данные отсутствуют
82	316198.5	2220333.9	данные отсутствуют	данные отсутствуют
83	316198.53	2220334.96	данные отсутствуют	данные отсутствуют
84	316199.44	2220366.45	данные отсутствуют	данные отсутствуют

Сведения о частях земельного участка

Земельный участок			
(вид объекта недвижимости)			
Лист № __ Раздела 4.2	Всего листов раздела 4.2 : __	Всего разделов: __	Всего листов выписки: __
13.07.2022 № **/****/*****			
Кадастровый номер:		47:29:000000:33716	

Номер точки	Координаты, м		Описание закрепления на местности	Средняя квадратическая погрешность определения координат характерных точек границы части земельного участка, м
	X	Y		
1	2	3	4	5
85	316199.46	2220367.06	данные отсутствуют	данные отсутствуют
86	316176.43	2220340.63	данные отсутствуют	данные отсутствуют
87	316175.82	2220328.24	данные отсутствуют	данные отсутствуют
88	316172.48	2220307.36	данные отсутствуют	данные отсутствуют
89	316187.26	2220451.19	данные отсутствуют	данные отсутствуют
90	316186.3	2220456.57	данные отсутствуют	данные отсутствуют
91	316182.63	2220477.25	данные отсутствуют	данные отсутствуют
92	316098.16	2220732.37	данные отсутствуют	данные отсутствуют
93	316089.03	2220758.86	данные отсутствуют	данные отсутствуют
94	316104.93	2220707.98	данные отсутствуют	данные отсутствуют
95	316130.17	2220629.23	данные отсутствуют	данные отсутствуют
96	316155.45	2220549.83	данные отсутствуют	данные отсутствуют
97	316178.09	2220479.81	данные отсутствуют	данные отсутствуют
98	316041.28	2220909.5	данные отсутствуют	данные отсутствуют
99	316039.88	2220915.86	данные отсутствуют	данные отсутствуют
100	316040.22	2220912.9	данные отсутствуют	данные отсутствуют
101	327611.04	2235849.97	данные отсутствуют	данные отсутствуют

Сведения о частях земельного участка

Земельный участок			
(вид объекта недвижимости)			
Лист № __ Раздела 4.2	Всего листов раздела 4.2 : __	Всего разделов: __	Всего листов выписки: __
13.07.2022 № **/****/*****			
Кадастровый номер:		47:29:0000000:33716	

Номер точки	Координаты, м		Описание закрепления на местности	Средняя квадратическая погрешность определения координат характерных точек границы части земельного участка, м
	X	Y		
1	2	3	4	5
102	327612.86	2235851.81	данные отсутствуют	данные отсутствуют
103	327614.15	2235854.06	данные отсутствуют	данные отсутствуют
104	327615.48	2235857.3	данные отсутствуют	данные отсутствуют
105	327588.59	2235832.5	данные отсутствуют	данные отсутствуют
106	327159.99	2235507.45	данные отсутствуют	данные отсутствуют
107	327162.02	2235508.6	данные отсутствуют	данные отсутствуют
108	327226.93	2235556.3	данные отсутствуют	данные отсутствуют
109	327352.93	2235652.63	данные отсутствуют	данные отсутствуют
110	327381.22	2235674.17	данные отсутствуют	данные отсутствуют
111	327336.23	2235641.47	данные отсутствуют	данные отсутствуют
112	327157.97	2235506.6	данные отсутствуют	данные отсутствуют
113	327144.53	2235500.93	данные отсутствуют	данные отсутствуют
114	327152.64	2235504.35	данные отсутствуют	данные отсутствуют
115	327149.5	2235504.58	данные отсутствуют	данные отсутствуют
116	327144.68	2235501.61	данные отсутствуют	данные отсутствуют
117	321796.6	2232101.97	данные отсутствуют	данные отсутствуют
118	321798.41	2232137.64	данные отсутствуют	данные отсутствуют

485

Раздел 4.2

Сведения о частях земельного участка

Земельный участок			
(вид объекта недвижимости)			
Лист № __ Раздела 4.2	Всего листов раздела 4.2 : __	Всего разделов: __	Всего листов выписки: __
13.07.2022 № **/****/*****			
Кадастровый номер:		47:29:000000:33716	

Номер точки	Координаты, м		Описание закрепления на местности	Средняя квадратическая погрешность определения координат характерных точек границы части земельного участка, м
	X	Y		
1	2	3	4	5
119	321798.7	2232143.69	данные отсутствуют	данные отсутствуют
120	321788.77	2232125.49	данные отсутствуют	данные отсутствуют
121	321775.88	2232105.06	данные отсутствуют	данные отсутствуют
122	321773.78	2232064.88	данные отсутствуют	данные отсутствуют
123	321687.5	2231928.66	данные отсутствуют	данные отсутствуют
124	321693.51	2231935.15	данные отсутствуют	данные отсутствуют
125	321697.9	2231955.36	данные отсутствуют	данные отсутствуют
126	321693.95	2231950.58	данные отсутствуют	данные отсутствуют
127	321672.99	2231925.27	данные отсутствуют	данные отсутствуют
128	320953.99	2231294.24	данные отсутствуют	данные отсутствуют
129	320965.05	2231301.73	данные отсутствуют	данные отсутствуют
130	320975.81	2231308.21	данные отсутствуют	данные отсутствуют
131	321171.89	2231413.53	данные отсутствуют	данные отсутствуют
132	321216.17	2231438.75	данные отсутствуют	данные отсутствуют
133	321249.3	2231459.34	данные отсутствуют	данные отсутствуют
134	321285.22	2231484.22	данные отсутствуют	данные отсутствуют
135	321309.87	2231502.97	данные отсутствуют	данные отсутствуют

486

Раздел 4.2

Сведения о частях земельного участка

Земельный участок			
(вид объекта недвижимости)			
Лист № __ Раздела 4.2	Всего листов раздела 4.2 : __	Всего разделов: __	Всего листов выписки: __
13.07.2022 № **/****/*****			
Кадастровый номер:		47:29:0000000:33716	

Номер точки	Координаты, м		Описание закрепления на местности	Средняя квадратическая погрешность определения координат характерных точек границы части земельного участка, м
	X	Y		
1	2	3	4	5
136	321331.96	2231520.97	данные отсутствуют	данные отсутствуют
137	321350.2	2231537.36	данные отсутствуют	данные отсутствуют
138	321365.77	2231552.25	данные отсутствуют	данные отсутствуют
139	321377.55	2231564.28	данные отсутствуют	данные отсутствуют
140	321404.25	2231595.42	данные отсутствуют	данные отсутствуют
141	321489.69	2231701.09	данные отсутствуют	данные отсутствуют
142	321517.49	2231736.73	данные отсутствуют	данные отсутствуют
143	321540.14	2231765.2	данные отсутствуют	данные отсутствуют
144	321509.03	2231727.39	данные отсутствуют	данные отсутствуют
145	321462.65	2231671.24	данные отсутствуют	данные отсутствуют
146	321411.7	2231609.6	данные отсутствуют	данные отсутствуют
147	321364.99	2231552.47	данные отсутствуют	данные отсутствуют
148	321306.65	2231511.73	данные отсутствуют	данные отсутствуют
149	321249.85	2231472.18	данные отсутствуют	данные отсутствуют
150	321191.65	2231431.38	данные отсутствуют	данные отсутствуют
151	321130.1	2231399.25	данные отсутствуют	данные отсутствуют
152	321075.17	2231370.12	данные отсутствуют	данные отсутствуют

487

Раздел 4.2

Сведения о частях земельного участка

Земельный участок			
(вид объекта недвижимости)			
Лист № __ Раздела 4.2	Всего листов раздела 4.2 : __	Всего разделов: __	Всего листов выписки: __
13.07.2022 № **/****/*****			
Кадастровый номер:		47:29:000000:33716	

Номер точки	Координаты, м		Описание закрепления на местности	Средняя квадратическая погрешность определения координат характерных точек границы части земельного участка, м
	X	Y		
1	2	3	4	5
153	321022.25	2231342.17	данные отсутствуют	данные отсутствуют
154	320966.25	2231312.7	данные отсутствуют	данные отсутствуют
155	320964.45	2231311.49	данные отсутствуют	данные отсутствуют
156	320939.54	2231290.45	данные отсутствуют	данные отсутствуют
157	320943.88	2231286.09	данные отсутствуют	данные отсутствуют
158	320297.05	2230605.99	данные отсутствуют	данные отсутствуют
159	320314.38	2230642.86	данные отсутствуют	данные отсутствуют
160	320311.14	2230675.13	данные отсутствуют	данные отсутствуют
161	320323.63	2230682.88	данные отсутствуют	данные отсутствуют
162	320346.34	2230697.21	данные отсутствуют	данные отсутствуют
163	320399.29	2230767.65	данные отсутствуют	данные отсутствуют
164	320475.18	2230865.48	данные отсутствуют	данные отсутствуют
165	320494.46	2230879.57	данные отсутствуют	данные отсутствуют
166	320501.14	2230888.13	данные отсутствуют	данные отсутствуют
167	320503.74	2230899.68	данные отсутствуют	данные отсутствуют
168	320509.47	2230908.78	данные отсутствуют	данные отсутствуют
169	320526.48	2230931.27	данные отсутствуют	данные отсутствуют

Сведения о частях земельного участка

Земельный участок			
(вид объекта недвижимости)			
Лист № __ Раздела 4.2	Всего листов раздела 4.2 : __	Всего разделов: __	Всего листов выписки: __
13.07.2022 № **/****/*****			
Кадастровый номер:		47:29:0000000:33716	

Номер точки	Координаты, м		Описание закрепления на местности	Средняя квадратическая погрешность определения координат характерных точек границы части земельного участка, м
	X	Y		
1	2	3	4	5
170	320545.55	2230950.46	данные отсутствуют	данные отсутствуют
171	320543.42	2230952.94	данные отсутствуют	данные отсутствуют
172	320495.56	2230893.98	данные отсутствуют	данные отсутствуют
173	320450.83	2230838.57	данные отсутствуют	данные отсутствуют
174	320406.12	2230783.18	данные отсутствуют	данные отсутствуют
175	320367.44	2230735.33	данные отсутствуют	данные отсутствуют
176	320336.62	2230715.89	данные отсутствуют	данные отсутствуют
177	320330.23	2230707.39	данные отсутствуют	данные отсутствуют
178	320320.78	2230693.48	данные отсутствуют	данные отсутствуют
179	320309.62	2230675.61	данные отсутствуют	данные отсутствуют
180	320305.05	2230667.1	данные отсутствуют	данные отсутствуют
181	320293.32	2230643.03	данные отсутствуют	данные отсутствуют
182	320295.29	2230622.89	данные отсутствуют	данные отсутствуют
183	320200.95	2230374.63	данные отсутствуют	данные отсутствуют
184	320182.33	2230383.22	данные отсутствуют	данные отсутствуют
185	320174.61	2230363.83	данные отсутствуют	данные отсутствуют
186	320193.02	2230355.22	данные отсутствуют	данные отсутствуют

489

Раздел 4.2

Сведения о частях земельного участка

Земельный участок			
(вид объекта недвижимости)			
Лист № __ Раздела 4.2	Всего листов раздела 4.2 : __	Всего разделов: __	Всего листов выписки: __
13.07.2022 № **/****/*****			
Кадастровый номер:		47:29:000000:33716	

Номер точки	Координаты, м		Описание закрепления на местности	Средняя квадратическая погрешность определения координат характерных точек границы части земельного участка, м
	X	Y		
1	2	3	4	5
187	320114	2230149.36	данные отсутствуют	данные отсутствуют
188	320119.78	2230163.67	данные отсутствуют	данные отсутствуют
189	320121.7	2230178.08	данные отсутствуют	данные отсутствуют
190	320105.23	2230139.7	данные отсутствуют	данные отсутствуют
191	320089.07	2230101.93	данные отсутствуют	данные отсутствуют
192	320074.88	2230068.75	данные отсутствуют	данные отсутствуют
193	320074.14	2230065.95	данные отсутствуют	данные отсутствуют
194	320074.14	2230065.8	данные отсутствуют	данные отсутствуют
195	322113.68	2232716.7	данные отсутствуют	данные отсутствуют
196	322137.13	2232719.66	данные отсутствуют	данные отсутствуют
197	322142.9	2232742.47	данные отсутствуют	данные отсутствуют
198	322119.44	2232739.43	данные отсутствуют	данные отсутствуют
199	322113.79	2232717.12	данные отсутствуют	данные отсутствуют
200	320163.55	2230283.09	данные отсутствуют	данные отсутствуют
201	320147.3	2230295.28	данные отсутствуют	данные отсутствуют
202	320138.87	2230274.1	данные отсутствуют	данные отсутствуют
203	320154.95	2230262.04	данные отсутствуют	данные отсутствуют

Сведения о частях земельного участка

Земельный участок			
(вид объекта недвижимости)			
Лист № __ Раздела 4.2	Всего листов раздела 4.2 : __	Всего разделов: __	Всего листов выписки: __
13.07.2022 № **/****/*****			
Кадастровый номер:		47:29:000000:33716	

Номер точки	Координаты, м		Описание закрепления на местности	Средняя квадратическая погрешность определения координат характерных точек границы части земельного участка, м
	X	Y		
1	2	3	4	5
204	319856.92	2229541.66	данные отсутствуют	данные отсутствуют
205	319856.97	2229541.63	данные отсутствуют	данные отсутствуют
206	319860.59	2229550.29	данные отсутствуют	данные отсутствуют
207	319871.91	2229578.03	данные отсутствуют	данные отсутствуют
208	319946.96	2229759.96	данные отсутствуют	данные отсутствуют
209	319944.6	2229757.15	данные отсутствуют	данные отсутствуют
210	319911.46	2229675.83	данные отсутствуют	данные отсутствуют
211	319879.92	2229598.48	данные отсутствуют	данные отсутствуют
212	319638.66	2229023.25	данные отсутствуют	данные отсутствуют
213	319618.57	2229029.31	данные отсутствуют	данные отсутствуют
214	319610.03	2229008.91	данные отсутствуют	данные отсутствуют
215	319629.97	2229002.89	данные отсутствуют	данные отсутствуют
216	318921.16	2226265.77	данные отсутствуют	данные отсутствуют
217	318925.88	2226287.28	данные отсутствуют	данные отсутствуют
218	318924.91	2226285.05	данные отсутствуют	данные отсутствуют
219	318919.11	2226273.31	данные отсутствуют	данные отсутствуют
220	318908.09	2226252.63	данные отсутствуют	данные отсутствуют

Сведения о частях земельного участка

Земельный участок			
(вид объекта недвижимости)			
Лист № __ Раздела 4.2	Всего листов раздела 4.2 : __	Всего разделов: __	Всего листов выписки: __
13.07.2022 № **/****/*****			
Кадастровый номер:		47:29:000000:33716	

Номер точки	Координаты, м		Описание закрепления на местности	Средняя квадратическая погрешность определения координат характерных точек границы части земельного участка, м
	X	Y		
1	2	3	4	5
221	318634.12	2225954.58	данные отсутствуют	данные отсутствуют
222	318649.84	2225971.39	данные отсутствуют	данные отсутствуют
223	318667.48	2225988.37	данные отсутствуют	данные отсутствуют
224	318676.92	2226019	данные отсутствуют	данные отсутствуют
225	318720.89	2226063.75	данные отсутствуют	данные отсутствуют
226	318723.06	2226065.94	данные отсутствуют	данные отсутствуют
227	318650.54	2226003.63	данные отсутствуют	данные отсутствуют
228	318648.52	2226001.56	данные отсутствуют	данные отсутствуют
229	318636.39	2225962.2	данные отсутствуют	данные отсутствуют
230	318340.09	2225061.1	данные отсутствуют	данные отсутствуют
231	318347.52	2225086.43	данные отсутствуют	данные отсутствуют
232	318325.53	2225079.71	данные отсутствуют	данные отсутствуют
233	318318.08	2225054.43	данные отсутствуют	данные отсутствуют
234	316662.03	2222373.77	данные отсутствуют	данные отсутствуют
235	316676.62	2222391.23	данные отсутствуют	данные отсутствуют
236	316655.86	2222396.38	данные отсутствуют	данные отсутствуют
237	316644.83	2222383.23	данные отсутствуют	данные отсутствуют

Сведения о частях земельного участка

Земельный участок			
(вид объекта недвижимости)			
Лист № __ Раздела 4.2	Всего листов раздела 4.2 : __	Всего разделов: __	Всего листов выписки: __
13.07.2022 № **/****/*****			
Кадастровый номер:		47:29:000000:33716	

Номер точки	Координаты, м		Описание закрепления на местности	Средняя квадратическая погрешность определения координат характерных точек границы части земельного участка, м
	X	Y		
1	2	3	4	5
238	316640.69	2222378.29	данные отсутствуют	данные отсутствуют
239	316661.48	2222373.14	данные отсутствуют	данные отсутствуют
240	316197.36	2220394.42	данные отсутствуют	данные отсутствуют
241	316197.12	2220395.76	данные отсутствуют	данные отсутствуют
242	316192.77	2220420.2	данные отсутствуют	данные отсутствуют
243	316192.75	2220420.33	данные отсутствуют	данные отсутствуют
244	316190.55	2220418.03	данные отсутствуют	данные отсутствуют
245	316175.45	2220402.14	данные отсутствуют	данные отсутствуют
246	316176.8	2220390.44	данные отсутствуют	данные отсутствуют
247	316174.74	2220390.24	данные отсутствуют	данные отсутствуют
248	316176.43	2220372.4	данные отсутствуют	данные отсутствуют
249	330346.54	2238891	данные отсутствуют	данные отсутствуют
250	330378.12	2238918.28	данные отсутствуют	данные отсутствуют
251	330377.3	2238917.59	данные отсутствуют	данные отсутствуют
252	330324.79	2238875.49	данные отсутствуют	данные отсутствуют
253	325608.9	2234446.02	данные отсутствуют	данные отсутствуют
254	325610.71	2234447.57	данные отсутствуют	данные отсутствуют

Сведения о частях земельного участка

Земельный участок			
(вид объекта недвижимости)			
Лист № __ Раздела 4.2	Всего листов раздела 4.2 : __	Всего разделов: __	Всего листов выписки: __
13.07.2022 № **/****/*****			
Кадастровый номер:		47:29:000000:33716	

Номер точки	Координаты, м		Описание закрепления на местности	Средняя квадратическая погрешность определения координат характерных точек границы части земельного участка, м
	X	Y		
1	2	3	4	5
255	325609.06	2234446.22	данные отсутствуют	данные отсутствуют
256	332974.67	2242565.25	данные отсутствуют	данные отсутствуют
257	332971.18	2242576.65	данные отсутствуют	данные отсутствуют
258	332970.52	2242587.61	данные отсутствуют	данные отсутствуют
259	332951.06	2242591.31	данные отсутствуют	данные отсутствуют
260	332951.49	2242583.86	данные отсутствуют	данные отсутствуют
261	332961.35	2242583.99	данные отсутствуют	данные отсутствуют
262	332961.46	2242567.76	данные отсутствуют	данные отсутствуют
263	325478.77	2234259.5	данные отсутствуют	данные отсутствуют
264	325463.36	2234273.18	данные отсутствуют	данные отсутствуют
265	325449.69	2234257.2	данные отсутствуют	данные отсутствуют
266	325465.42	2234243.43	данные отсутствуют	данные отсутствуют
267	322491.31	2232762.14	данные отсутствуют	данные отсутствуют
268	322494.68	2232788.43	данные отсутствуют	данные отсутствуют
269	322473.38	2232786.8	данные отсутствуют	данные отсутствуют
270	322469.9	2232760.31	данные отсутствуют	данные отсутствуют
271	325601.22	2234397.59	данные отсутствуют	данные отсутствуют

Сведения о частях земельного участка

Земельный участок			
(вид объекта недвижимости)			
Лист № __ Раздела 4.2	Всего листов раздела 4.2 : __	Всего разделов: __	Всего листов выписки: __
13.07.2022 № **/****/*****			
Кадастровый номер:		47:29:000000:33716	

Номер точки	Координаты, м		Описание закрепления на местности	Средняя квадратическая погрешность определения координат характерных точек границы части земельного участка, м
	X	Y		
1	2	3	4	5
272	325610.72	2234400.58	данные отсутствуют	данные отсутствуют
273	325616.76	2234407.35	данные отсутствуют	данные отсутствуют
274	325618.77	2234417.5	данные отсутствуют	данные отсутствуют
275	325637.43	2234438.8	данные отсутствуют	данные отсутствуют
276	325643.38	2234444.12	данные отсутствуют	данные отсутствуют
277	325623.77	2234429.27	данные отсутствуют	данные отсутствуют
278	325621.94	2234427.47	данные отсутствуют	данные отсутствуют
279	325590.77	2234387.89	данные отсутствуют	данные отсутствуют
280	327841.35	2236034.81	данные отсутствуют	данные отсутствуют
281	327827.89	2236049.98	данные отсутствуют	данные отсутствуют
282	327811.95	2236036.09	данные отсутствуют	данные отсутствуют
283	327825	2236020.66	данные отсутствуют	данные отсутствуют
284	327147.66	2235473.47	данные отсутствуют	данные отсутствуют
285	327249.13	2235550.93	данные отсутствуют	данные отсутствуют
286	327180.44	2235501.87	данные отсутствуют	данные отсутствуют
287	327142.39	2235494.62	данные отсутствуют	данные отсутствуют
288	327104.15	2235465.16	данные отсутствуют	данные отсутствуют

495

Раздел 4.2

Сведения о частях земельного участка

Земельный участок			
(вид объекта недвижимости)			
Лист № __ Раздела 4.2	Всего листов раздела 4.2 : __	Всего разделов: __	Всего листов выписки: __
13.07.2022 № **/****/*****			
Кадастровый номер:		47:29:0000000:33716	

Номер точки	Координаты, м		Описание закрепления на местности	Средняя квадратическая погрешность определения координат характерных точек границы части земельного участка, м
	X	Y		
1	2	3	4	5
289	325831.5	2234586.01	данные отсутствуют	данные отсутствуют
290	325847.99	2234595.56	данные отсутствуют	данные отсутствуют
291	325897.64	2234625.79	данные отсутствуют	данные отсутствуют
292	326034.17	2234709.81	данные отсутствуют	данные отсутствуют
293	325841.43	2234593.44	данные отсутствуют	данные отсутствуют
294	325015.8	2233762.35	данные отсутствуют	данные отсутствуют
295	325134.81	2233876.16	данные отсутствуют	данные отсутствуют
296	325209.51	2233948.28	данные отсутствуют	данные отсутствуют
297	325271.85	2234016.08	данные отсутствуют	данные отсутствуют
298	325174.24	2233919.6	данные отсутствуют	данные отсутствуют
299	325118.16	2233864.22	данные отсутствуют	данные отсутствуют
300	325058.95	2233805.57	данные отсутствуют	данные отсутствуют
301	324996.36	2233743.71	данные отсутствуют	данные отсутствуют
302	324803.51	2233578.84	данные отсутствуют	данные отсутствуют
303	324832.22	2233586.29	данные отсутствуют	данные отсутствуют
304	324863.76	2233616.55	данные отсутствуют	данные отсутствуют
305	324822.43	2233605.84	данные отсутствуют	данные отсутствуют

Сведения о частях земельного участка

Земельный участок			
(вид объекта недвижимости)			
Лист № __ Раздела 4.2	Всего листов раздела 4.2 : __	Всего разделов: __	Всего листов выписки: __
13.07.2022 № **/****/*****			
Кадастровый номер:		47:29:0000000:33716	

Номер точки	Координаты, м		Описание закрепления на местности	Средняя квадратическая погрешность определения координат характерных точек границы части земельного участка, м
	X	Y		
1	2	3	4	5
306	324791.24	2233575.55	данные отсутствуют	данные отсутствуют
307	323362.51	2233112.88	данные отсутствуют	данные отсутствуют
308	323360.89	2233113.5	данные отсутствуют	данные отсутствуют
309	323345.43	2233109.39	данные отсутствуют	данные отсутствуют
310	323347.6	2233109.11	данные отсутствуют	данные отсутствуют
311	322533.86	2232762.48	данные отсутствуют	данные отсутствуют
312	322539.17	2232765.85	данные отсутствуют	данные отсутствуют
313	322551.33	2232765.55	данные отсутствуют	данные отсутствуют
314	322561.71	2232787.41	данные отсутствуют	данные отсутствуют
315	322544.1	2232788.56	данные отсутствуют	данные отсутствуют
316	322539.02	2232788.58	данные отсутствуют	данные отсутствуют
317	322529.57	2232768.94	данные отсутствуют	данные отсутствуют
318	322526.52	2232762.51	данные отсутствуют	данные отсутствуют
319	322527.35	2232762.07	данные отсутствуют	данные отсутствуют
320	331903.36	2240710.37	данные отсутствуют	данные отсутствуют
321	331916.19	2240713.51	данные отсутствуют	данные отсутствуют
322	331922.01	2240723.64	данные отсутствуют	данные отсутствуют

497

Раздел 4.2

Сведения о частях земельного участка

Земельный участок			
(вид объекта недвижимости)			
Лист № __ Раздела 4.2	Всего листов раздела 4.2 : __	Всего разделов: __	Всего листов выписки: __
13.07.2022 № **/****/*****			
Кадастровый номер:		47:29:0000000:33716	

Номер точки	Координаты, м		Описание закрепления на местности	Средняя квадратическая погрешность определения координат характерных точек границы части земельного участка, м
	X	Y		
1	2	3	4	5
323	331917.86	2240731.19	данные отсутствуют	данные отсутствуют
324	331927.69	2240752.58	данные отсутствуют	данные отсутствуют
325	331929.11	2240754.89	данные отсутствуют	данные отсутствуют
326	331928.74	2240754.75	данные отсутствуют	данные отсутствуют
327	331927.72	2240754.32	данные отсутствуют	данные отсутствуют
328	331926.12	2240753.58	данные отсутствуют	данные отсутствуют
329	331924.97	2240753	данные отсутствуют	данные отсутствуют
330	331923.57	2240752.22	данные отсутствуют	данные отсутствуют
331	331922.38	2240751.51	данные отсутствуют	данные отсутствуют
332	331921.18	2240750.72	данные отсутствуют	данные отсутствуют
333	331919.94	2240749.86	данные отсутствуют	данные отсутствуют
334	331918.75	2240748.96	данные отсутствуют	данные отсутствуют
335	331917.71	2240748.11	данные отсутствуют	данные отсутствуют
336	331916.84	2240747.36	данные отсутствуют	данные отсутствуют
337	331915.81	2240746.42	данные отсутствуют	данные отсутствуют
338	331914.92	2240745.55	данные отсутствуют	данные отсутствуют
339	331913.95	2240744.53	данные отсутствуют	данные отсутствуют

Сведения о частях земельного участка

Земельный участок			
(вид объекта недвижимости)			
Лист № __ Раздела 4.2	Всего листов раздела 4.2 : __	Всего разделов: __	Всего листов выписки: __
13.07.2022 № **/****/*****			
Кадастровый номер:		47:29:000000:33716	

Номер точки	Координаты, м		Описание закрепления на местности	Средняя квадратическая погрешность определения координат характерных точек границы части земельного участка, м
	X	Y		
1	2	3	4	5
340	331912.87	2240743.32	данные отсутствуют	данные отсутствуют
341	331911.65	2240741.83	данные отсутствуют	данные отсутствуют
342	331910.56	2240740.36	данные отсутствуют	данные отсутствуют
343	331909.57	2240738.9	данные отсутствуют	данные отсутствуют
344	331908.61	2240737.34	данные отсутствуют	данные отсутствуют
345	331907.84	2240735.97	данные отсутствуют	данные отсутствуют
346	331907.3	2240734.93	данные отсутствуют	данные отсутствуют
347	331906.56	2240733.36	данные отсутствуют	данные отсутствуют
348	331905.84	2240731.67	данные отсутствуют	данные отсутствуют
349	331905.37	2240730.44	данные отсутствуют	данные отсутствуют
350	331904.8	2240728.75	данные отсутствуют	данные отсутствуют
351	331904.18	2240726.53	данные отсутствуют	данные отсутствуют
352	331903.85	2240725.14	данные отсутствуют	данные отсутствуют
353	331903.4	2240722.7	данные отсутствуют	данные отсутствуют
354	331903.08	2240720.02	данные отсутствуют	данные отсутствуют
355	331902.97	2240718.54	данные отсутствуют	данные отсутствуют
356	331902.92	2240716.36	данные отсутствуют	данные отсутствуют

Сведения о частях земельного участка

Земельный участок			
(вид объекта недвижимости)			
Лист № __ Раздела 4.2	Всего листов раздела 4.2 : __	Всего разделов: __	Всего листов выписки: __
13.07.2022 № **/****/*****			
Кадастровый номер:		47:29:000000:33716	

Номер точки	Координаты, м		Описание закрепления на местности	Средняя квадратическая погрешность определения координат характерных точек границы части земельного участка, м
	X	Y		
1	2	3	4	5
357	331902.98	2240714.11	данные отсутствуют	данные отсутствуют
358	331903.1	2240712.54	данные отсутствуют	данные отсутствуют

Сведения о частях земельного участка

Земельный участок				
(вид объекта недвижимости)				
Лист № ____ Раздела <u>4.2</u>		Всего листов раздела <u>4.2</u> : ____		Всего разделов: ____
Всего листов выписки: ____				
13.07.2022 № **/****/*****				
Кадастровый номер:			47:29:000000:33716	
Сведения о характерных точках границы части (частей) земельного участка				
Учетный номер части: 3				
Система координат: Местная 167				
Зона №				
Номер точки	Координаты, м		Описание закрепления на местности	Средняя квадратическая погрешность определения координат характерных точек границы части земельного участка, м
	X	Y		
1	2	3	4	5
1	315230.27	2218974.57	данные отсутствуют	данные отсутствуют
2	315273.35	2219034.9	данные отсутствуют	данные отсутствуют
3	315325.94	2219110.46	данные отсутствуют	данные отсутствуют
4	315379.95	2219188.91	данные отсутствуют	данные отсутствуют
5	315465.92	2219312.18	данные отсутствуют	данные отсутствуют
6	315490.57	2219347.51	данные отсутствуют	данные отсутствуют
7	315469.48	2219320.59	данные отсутствуют	данные отсутствуют
8	315441.55	2219278.77	данные отсутствуют	данные отсутствуют
9	315324.03	2219111.81	данные отсутствуют	данные отсутствуют
10	315229.16	2218977.81	данные отсутствуют	данные отсутствуют
11	318138.58	2224569.63	данные отсутствуют	данные отсутствуют
12	318231.67	2224753.4	данные отсутствуют	данные отсутствуют
13	318217.82	2224771.44	данные отсутствуют	данные отсутствуют
14	318209.74	2224755.11	данные отсутствуют	данные отсутствуют
15	318207.41	2224750.52	данные отсутствуют	данные отсутствуют
16	318218.79	2224735.87	данные отсутствуют	данные отсутствуют

501

Раздел 4.2

Сведения о частях земельного участка

Земельный участок			
(вид объекта недвижимости)			
Лист № __ Раздела 4.2	Всего листов раздела 4.2 : __	Всего разделов: __	Всего листов выписки: __
13.07.2022 № **/****/*****			
Кадастровый номер:		47:29:0000000:33716	

Номер точки	Координаты, м		Описание закрепления на местности	Средняя квадратическая погрешность определения координат характерных точек границы части земельного участка, м
	X	Y		
1	2	3	4	5
17	318183.84	2224663.5	данные отсутствуют	данные отсутствуют
18	318146.58	2224587.07	данные отсутствуют	данные отсутствуют
19	318132.54	2224557.84	данные отсутствуют	данные отсутствуют
20	317695.38	2223619.45	данные отсутствуют	данные отсутствуют
21	317719.77	2223687.03	данные отсутствуют	данные отсутствуют
22	317742.28	2223749.37	данные отсутствуют	данные отсутствуют
23	317745.45	2223758.39	данные отсутствуют	данные отсутствуют
24	317738.82	2223744.64	данные отсутствуют	данные отсутствуют
25	317738.4	2223743.64	данные отсутствуют	данные отсутствуют
26	317710.91	2223666.01	данные отсутствуют	данные отсутствуют
27	317689.55	2223605.14	данные отсутствуют	данные отсутствуют
28	316754.19	2222484.04	данные отсутствуют	данные отсутствуют
29	316832.63	2222576.99	данные отсутствуют	данные отсутствуют
30	316902.25	2222657.11	данные отсутствуют	данные отсутствуют
31	316986.47	2222757.71	данные отсутствуют	данные отсутствуют
32	317114	2222905.04	данные отсутствуют	данные отсутствуют
33	317415.98	2223260.16	данные отсутствуют	данные отсутствуют

502

Раздел 4.2

Сведения о частях земельного участка

Земельный участок			
(вид объекта недвижимости)			
Лист № __ Раздела 4.2	Всего листов раздела 4.2 : __	Всего разделов: __	Всего листов выписки: __
13.07.2022 № **/****/*****			
Кадастровый номер:		47:29:000000:33716	

Номер точки	Координаты, м		Описание закрепления на местности	Средняя квадратическая погрешность определения координат характерных точек границы части земельного участка, м
	X	Y		
1	2	3	4	5
34	317565.79	2223436.13	данные отсутствуют	данные отсутствуют
35	317640.57	2223522.48	данные отсутствуют	данные отсутствуют
36	317676.25	2223574.74	данные отсутствуют	данные отсутствуют
37	317680.56	2223584.2	данные отсутствуют	данные отсутствуют
38	317636.1	2223530.23	данные отсутствуют	данные отсутствуют
39	317582.55	2223465.25	данные отсутствуют	данные отсутствуют
40	317531.76	2223404.17	данные отсутствуют	данные отсутствуют
41	317469.89	2223330.36	данные отсутствуют	данные отсутствуют
42	317421.39	2223272.03	данные отсутствуют	данные отсутствуют
43	317370.35	2223210.06	данные отсутствуют	данные отсутствуют
44	317265.49	2223084.14	данные отсутствуют	данные отсутствуют
45	317209.23	2223017.3	данные отсутствуют	данные отсутствуют
46	317159.52	2222963.87	данные отсутствуют	данные отсутствуют
47	317105.93	2222896.18	данные отсутствуют	данные отсутствуют
48	317052.45	2222835.39	данные отсутствуют	данные отсутствуют
49	316942.82	2222709.79	данные отсутствуют	данные отсутствуют
50	316886.14	2222643.98	данные отсутствуют	данные отсутствуют

Сведения о частях земельного участка

Земельный участок			
(вид объекта недвижимости)			
Лист № __ Раздела 4.2	Всего листов раздела 4.2 : __	Всего разделов: __	Всего листов выписки: __
13.07.2022 № **/****/*****			
Кадастровый номер:		47:29:000000:33716	

Номер точки	Координаты, м		Описание закрепления на местности	Средняя квадратическая погрешность определения координат характерных точек границы части земельного участка, м
	X	Y		
1	2	3	4	5
51	316832.87	2222582.96	данные отсутствуют	данные отсутствуют
52	316780.19	2222522.92	данные отсутствуют	данные отсутствуют
53	316760.64	2222521.29	данные отсутствуют	данные отсутствуют
54	316741.46	2222498.42	данные отсутствуют	данные отсутствуют
55	316764.74	2222500.36	данные отсутствуют	данные отсутствуют
56	316057.23	2221126.98	данные отсутствуют	данные отсутствуют
57	316059.46	2221134.02	данные отсутствуют	данные отсутствуют
58	316186.27	2221430.79	данные отсутствуют	данные отсутствуют
59	316272.61	2221640.55	данные отсутствуют	данные отсутствуют
60	316316.25	2221744.83	данные отсутствуют	данные отсутствуют
61	316358.95	2221846.85	данные отсутствуют	данные отсутствуют
62	316390.73	2221923.01	данные отсутствуют	данные отсутствуют
63	316394.3	2221932	данные отсутствуют	данные отсутствуют
64	316386.38	2221935.18	данные отсутствуют	данные отсутствуют
65	316378.64	2221916.5	данные отсутствуют	данные отсутствуют
66	316326.04	2221789.66	данные отсутствуют	данные отсутствуют
67	316295.2	2221715.08	данные отсутствуют	данные отсутствуют

504

Раздел 4.2

Сведения о частях земельного участка

Земельный участок			
(вид объекта недвижимости)			
Лист № __ Раздела 4.2	Всего листов раздела 4.2 : __	Всего разделов: __	Всего листов выписки: __
13.07.2022 № **/****/*****			
Кадастровый номер:		47:29:0000000:33716	

Номер точки	Координаты, м		Описание закрепления на местности	Средняя квадратическая погрешность определения координат характерных точек границы части земельного участка, м
	X	Y		
1	2	3	4	5
68	316263.06	2221636.44	данные отсутствуют	данные отсутствуют
69	316235.25	2221569.54	данные отсутствуют	данные отсутствуют
70	316205.03	2221496.97	данные отсутствуют	данные отсутствуют
71	316176.39	2221430.25	данные отсутствуют	данные отсутствуют
72	316147.49	2221358.45	данные отсутствуют	данные отсутствуют
73	316116.77	2221284.21	данные отсутствуют	данные отсутствуют
74	316089.68	2221219.46	данные отсутствуют	данные отсутствуют
75	316062.55	2221151.86	данные отсутствуют	данные отсутствуют
76	316047.47	2221155.65	данные отсутствуют	данные отсутствуют
77	316040.91	2221139.97	данные отсутствуют	данные отсутствуют
78	316039.51	2221135.79	данные отсутствуют	данные отсутствуют
79	316057.6	2221131.25	данные отсутствуют	данные отсутствуют
80	316171.46	2220302.53	данные отсутствуют	данные отсутствуют
81	316175.61	2220307.4	данные отсутствуют	данные отсутствуют
82	316198.5	2220333.9	данные отсутствуют	данные отсутствуют
83	316198.53	2220334.96	данные отсутствуют	данные отсутствуют
84	316199.44	2220366.45	данные отсутствуют	данные отсутствуют

505

Раздел 4.2

Сведения о частях земельного участка

Земельный участок			
(вид объекта недвижимости)			
Лист № __ Раздела 4.2	Всего листов раздела 4.2 : __	Всего разделов: __	Всего листов выписки: __
13.07.2022 № **/****/*****			
Кадастровый номер:		47:29:000000:33716	

Номер точки	Координаты, м		Описание закрепления на местности	Средняя квадратическая погрешность определения координат характерных точек границы части земельного участка, м
	X	Y		
1	2	3	4	5
85	316199.46	2220367.06	данные отсутствуют	данные отсутствуют
86	316176.43	2220340.63	данные отсутствуют	данные отсутствуют
87	316175.82	2220328.24	данные отсутствуют	данные отсутствуют
88	316172.48	2220307.36	данные отсутствуют	данные отсутствуют
89	316187.26	2220451.19	данные отсутствуют	данные отсутствуют
90	316186.3	2220456.57	данные отсутствуют	данные отсутствуют
91	316182.63	2220477.25	данные отсутствуют	данные отсутствуют
92	316098.16	2220732.37	данные отсутствуют	данные отсутствуют
93	316089.03	2220758.86	данные отсутствуют	данные отсутствуют
94	316104.93	2220707.98	данные отсутствуют	данные отсутствуют
95	316130.17	2220629.23	данные отсутствуют	данные отсутствуют
96	316155.45	2220549.83	данные отсутствуют	данные отсутствуют
97	316178.09	2220479.81	данные отсутствуют	данные отсутствуют
98	316041.28	2220909.5	данные отсутствуют	данные отсутствуют
99	316039.88	2220915.86	данные отсутствуют	данные отсутствуют
100	316040.22	2220912.9	данные отсутствуют	данные отсутствуют
101	327611.04	2235849.97	данные отсутствуют	данные отсутствуют

506

Раздел 4.2

Сведения о частях земельного участка

Земельный участок			
(вид объекта недвижимости)			
Лист № __ Раздела 4.2	Всего листов раздела 4.2 : __	Всего разделов: __	Всего листов выписки: __
13.07.2022 № **/****/*****			
Кадастровый номер:		47:29:000000:33716	

Номер точки	Координаты, м		Описание закрепления на местности	Средняя квадратическая погрешность определения координат характерных точек границы части земельного участка, м
	X	Y		
1	2	3	4	5
102	327612.86	2235851.81	данные отсутствуют	данные отсутствуют
103	327614.15	2235854.06	данные отсутствуют	данные отсутствуют
104	327615.48	2235857.3	данные отсутствуют	данные отсутствуют
105	327588.59	2235832.5	данные отсутствуют	данные отсутствуют
106	327159.99	2235507.45	данные отсутствуют	данные отсутствуют
107	327162.02	2235508.6	данные отсутствуют	данные отсутствуют
108	327226.93	2235556.3	данные отсутствуют	данные отсутствуют
109	327352.93	2235652.63	данные отсутствуют	данные отсутствуют
110	327381.22	2235674.17	данные отсутствуют	данные отсутствуют
111	327336.23	2235641.47	данные отсутствуют	данные отсутствуют
112	327157.97	2235506.6	данные отсутствуют	данные отсутствуют
113	327144.53	2235500.93	данные отсутствуют	данные отсутствуют
114	327152.64	2235504.35	данные отсутствуют	данные отсутствуют
115	327149.5	2235504.58	данные отсутствуют	данные отсутствуют
116	327144.68	2235501.61	данные отсутствуют	данные отсутствуют
117	321796.6	2232101.97	данные отсутствуют	данные отсутствуют
118	321798.41	2232137.64	данные отсутствуют	данные отсутствуют

507

Раздел 4.2

Сведения о частях земельного участка

Земельный участок			
(вид объекта недвижимости)			
Лист № __ Раздела 4.2	Всего листов раздела 4.2 : __	Всего разделов: __	Всего листов выписки: __
13.07.2022 № **/****/*****			
Кадастровый номер:		47:29:000000:33716	

Номер точки	Координаты, м		Описание закрепления на местности	Средняя квадратическая погрешность определения координат характерных точек границы части земельного участка, м
	X	Y		
1	2	3	4	5
119	321798.7	2232143.69	данные отсутствуют	данные отсутствуют
120	321788.77	2232125.49	данные отсутствуют	данные отсутствуют
121	321775.88	2232105.06	данные отсутствуют	данные отсутствуют
122	321773.78	2232064.88	данные отсутствуют	данные отсутствуют
123	321687.5	2231928.66	данные отсутствуют	данные отсутствуют
124	321693.51	2231935.15	данные отсутствуют	данные отсутствуют
125	321697.9	2231955.36	данные отсутствуют	данные отсутствуют
126	321693.95	2231950.58	данные отсутствуют	данные отсутствуют
127	321672.99	2231925.27	данные отсутствуют	данные отсутствуют
128	320953.99	2231294.24	данные отсутствуют	данные отсутствуют
129	320965.05	2231301.73	данные отсутствуют	данные отсутствуют
130	320975.81	2231308.21	данные отсутствуют	данные отсутствуют
131	321171.89	2231413.53	данные отсутствуют	данные отсутствуют
132	321216.17	2231438.75	данные отсутствуют	данные отсутствуют
133	321249.3	2231459.34	данные отсутствуют	данные отсутствуют
134	321285.22	2231484.22	данные отсутствуют	данные отсутствуют
135	321309.87	2231502.97	данные отсутствуют	данные отсутствуют

508

Раздел 4.2

Сведения о частях земельного участка

Земельный участок			
(вид объекта недвижимости)			
Лист № __ Раздела 4.2	Всего листов раздела 4.2 : __	Всего разделов: __	Всего листов выписки: __
13.07.2022 № **/****/*****			
Кадастровый номер:		47:29:000000:33716	

Номер точки	Координаты, м		Описание закрепления на местности	Средняя квадратическая погрешность определения координат характерных точек границы части земельного участка, м
	X	Y		
1	2	3	4	5
136	321331.96	2231520.97	данные отсутствуют	данные отсутствуют
137	321350.2	2231537.36	данные отсутствуют	данные отсутствуют
138	321365.77	2231552.25	данные отсутствуют	данные отсутствуют
139	321377.55	2231564.28	данные отсутствуют	данные отсутствуют
140	321404.25	2231595.42	данные отсутствуют	данные отсутствуют
141	321489.69	2231701.09	данные отсутствуют	данные отсутствуют
142	321517.49	2231736.73	данные отсутствуют	данные отсутствуют
143	321540.14	2231765.2	данные отсутствуют	данные отсутствуют
144	321509.03	2231727.39	данные отсутствуют	данные отсутствуют
145	321462.65	2231671.24	данные отсутствуют	данные отсутствуют
146	321411.7	2231609.6	данные отсутствуют	данные отсутствуют
147	321364.99	2231552.47	данные отсутствуют	данные отсутствуют
148	321306.65	2231511.73	данные отсутствуют	данные отсутствуют
149	321249.85	2231472.18	данные отсутствуют	данные отсутствуют
150	321191.65	2231431.38	данные отсутствуют	данные отсутствуют
151	321130.1	2231399.25	данные отсутствуют	данные отсутствуют
152	321075.17	2231370.12	данные отсутствуют	данные отсутствуют

Сведения о частях земельного участка

Земельный участок			
(вид объекта недвижимости)			
Лист № __ Раздела 4.2	Всего листов раздела 4.2 : __	Всего разделов: __	Всего листов выписки: __
13.07.2022 № **/****/*****			
Кадастровый номер:		47:29:000000:33716	

Номер точки	Координаты, м		Описание закрепления на местности	Средняя квадратическая погрешность определения координат характерных точек границы части земельного участка, м
	X	Y		
1	2	3	4	5
153	321022.25	2231342.17	данные отсутствуют	данные отсутствуют
154	320966.25	2231312.7	данные отсутствуют	данные отсутствуют
155	320964.45	2231311.49	данные отсутствуют	данные отсутствуют
156	320939.54	2231290.45	данные отсутствуют	данные отсутствуют
157	320943.88	2231286.09	данные отсутствуют	данные отсутствуют
158	320297.05	2230605.99	данные отсутствуют	данные отсутствуют
159	320314.38	2230642.86	данные отсутствуют	данные отсутствуют
160	320311.14	2230675.13	данные отсутствуют	данные отсутствуют
161	320323.63	2230682.88	данные отсутствуют	данные отсутствуют
162	320346.34	2230697.21	данные отсутствуют	данные отсутствуют
163	320399.29	2230767.65	данные отсутствуют	данные отсутствуют
164	320475.18	2230865.48	данные отсутствуют	данные отсутствуют
165	320494.46	2230879.57	данные отсутствуют	данные отсутствуют
166	320501.14	2230888.13	данные отсутствуют	данные отсутствуют
167	320503.74	2230899.68	данные отсутствуют	данные отсутствуют
168	320509.47	2230908.78	данные отсутствуют	данные отсутствуют
169	320526.48	2230931.27	данные отсутствуют	данные отсутствуют

Сведения о частях земельного участка

Земельный участок			
(вид объекта недвижимости)			
Лист № __ Раздела 4.2	Всего листов раздела 4.2 : __	Всего разделов: __	Всего листов выписки: __
13.07.2022 № **/****/*****			
Кадастровый номер:		47:29:0000000:33716	

Номер точки	Координаты, м		Описание закрепления на местности	Средняя квадратическая погрешность определения координат характерных точек границы части земельного участка, м
	X	Y		
1	2	3	4	5
170	320545.55	2230950.46	данные отсутствуют	данные отсутствуют
171	320543.42	2230952.94	данные отсутствуют	данные отсутствуют
172	320495.56	2230893.98	данные отсутствуют	данные отсутствуют
173	320450.83	2230838.57	данные отсутствуют	данные отсутствуют
174	320406.12	2230783.18	данные отсутствуют	данные отсутствуют
175	320367.44	2230735.33	данные отсутствуют	данные отсутствуют
176	320336.62	2230715.89	данные отсутствуют	данные отсутствуют
177	320330.23	2230707.39	данные отсутствуют	данные отсутствуют
178	320320.78	2230693.48	данные отсутствуют	данные отсутствуют
179	320309.62	2230675.61	данные отсутствуют	данные отсутствуют
180	320305.05	2230667.1	данные отсутствуют	данные отсутствуют
181	320293.32	2230643.03	данные отсутствуют	данные отсутствуют
182	320295.29	2230622.89	данные отсутствуют	данные отсутствуют
183	320200.95	2230374.63	данные отсутствуют	данные отсутствуют
184	320182.33	2230383.22	данные отсутствуют	данные отсутствуют
185	320174.61	2230363.83	данные отсутствуют	данные отсутствуют
186	320193.02	2230355.22	данные отсутствуют	данные отсутствуют

511

Раздел 4.2

Сведения о частях земельного участка

Земельный участок			
(вид объекта недвижимости)			
Лист № __ Раздела 4.2	Всего листов раздела 4.2 : __	Всего разделов: __	Всего листов выписки: __
13.07.2022 № **/****/*****			
Кадастровый номер:		47:29:000000:33716	

Номер точки	Координаты, м		Описание закрепления на местности	Средняя квадратическая погрешность определения координат характерных точек границы части земельного участка, м
	X	Y		
1	2	3	4	5
187	320114	2230149.36	данные отсутствуют	данные отсутствуют
188	320119.78	2230163.67	данные отсутствуют	данные отсутствуют
189	320121.7	2230178.08	данные отсутствуют	данные отсутствуют
190	320105.23	2230139.7	данные отсутствуют	данные отсутствуют
191	320089.07	2230101.93	данные отсутствуют	данные отсутствуют
192	320074.88	2230068.75	данные отсутствуют	данные отсутствуют
193	320074.14	2230065.95	данные отсутствуют	данные отсутствуют
194	320074.14	2230065.8	данные отсутствуют	данные отсутствуют
195	322113.68	2232716.7	данные отсутствуют	данные отсутствуют
196	322137.13	2232719.66	данные отсутствуют	данные отсутствуют
197	322142.9	2232742.47	данные отсутствуют	данные отсутствуют
198	322119.44	2232739.43	данные отсутствуют	данные отсутствуют
199	322113.79	2232717.12	данные отсутствуют	данные отсутствуют
200	320163.55	2230283.09	данные отсутствуют	данные отсутствуют
201	320147.3	2230295.28	данные отсутствуют	данные отсутствуют
202	320138.87	2230274.1	данные отсутствуют	данные отсутствуют
203	320154.95	2230262.04	данные отсутствуют	данные отсутствуют

Сведения о частях земельного участка

Земельный участок			
(вид объекта недвижимости)			
Лист № __ Раздела 4.2	Всего листов раздела 4.2 : __	Всего разделов: __	Всего листов выписки: __
13.07.2022 № **/****/*****			
Кадастровый номер:		47:29:000000:33716	

Номер точки	Координаты, м		Описание закрепления на местности	Средняя квадратическая погрешность определения координат характерных точек границы части земельного участка, м
	X	Y		
1	2	3	4	5
204	319856.92	2229541.66	данные отсутствуют	данные отсутствуют
205	319856.97	2229541.63	данные отсутствуют	данные отсутствуют
206	319860.59	2229550.29	данные отсутствуют	данные отсутствуют
207	319871.91	2229578.03	данные отсутствуют	данные отсутствуют
208	319946.96	2229759.96	данные отсутствуют	данные отсутствуют
209	319944.6	2229757.15	данные отсутствуют	данные отсутствуют
210	319911.46	2229675.83	данные отсутствуют	данные отсутствуют
211	319879.92	2229598.48	данные отсутствуют	данные отсутствуют
212	319638.66	2229023.25	данные отсутствуют	данные отсутствуют
213	319618.57	2229029.31	данные отсутствуют	данные отсутствуют
214	319610.03	2229008.91	данные отсутствуют	данные отсутствуют
215	319629.97	2229002.89	данные отсутствуют	данные отсутствуют
216	318921.16	2226265.77	данные отсутствуют	данные отсутствуют
217	318925.88	2226287.28	данные отсутствуют	данные отсутствуют
218	318924.91	2226285.05	данные отсутствуют	данные отсутствуют
219	318919.11	2226273.31	данные отсутствуют	данные отсутствуют
220	318908.09	2226252.63	данные отсутствуют	данные отсутствуют

Сведения о частях земельного участка

Земельный участок			
(вид объекта недвижимости)			
Лист № __ Раздела 4.2	Всего листов раздела 4.2 : __	Всего разделов: __	Всего листов выписки: __
13.07.2022 № **/****/*****			
Кадастровый номер:		47:29:000000:33716	

Номер точки	Координаты, м		Описание закрепления на местности	Средняя квадратическая погрешность определения координат характерных точек границы части земельного участка, м
	X	Y		
1	2	3	4	5
221	318634.12	2225954.58	данные отсутствуют	данные отсутствуют
222	318649.84	2225971.39	данные отсутствуют	данные отсутствуют
223	318667.48	2225988.37	данные отсутствуют	данные отсутствуют
224	318676.92	2226019	данные отсутствуют	данные отсутствуют
225	318720.89	2226063.75	данные отсутствуют	данные отсутствуют
226	318723.06	2226065.94	данные отсутствуют	данные отсутствуют
227	318650.54	2226003.63	данные отсутствуют	данные отсутствуют
228	318648.52	2226001.56	данные отсутствуют	данные отсутствуют
229	318636.39	2225962.2	данные отсутствуют	данные отсутствуют
230	318340.09	2225061.1	данные отсутствуют	данные отсутствуют
231	318347.52	2225086.43	данные отсутствуют	данные отсутствуют
232	318325.53	2225079.71	данные отсутствуют	данные отсутствуют
233	318318.08	2225054.43	данные отсутствуют	данные отсутствуют
234	316662.03	2222373.77	данные отсутствуют	данные отсутствуют
235	316676.62	2222391.23	данные отсутствуют	данные отсутствуют
236	316655.86	2222396.38	данные отсутствуют	данные отсутствуют
237	316644.83	2222383.23	данные отсутствуют	данные отсутствуют

Сведения о частях земельного участка

Земельный участок			
(вид объекта недвижимости)			
Лист № __ Раздела 4.2	Всего листов раздела 4.2 : __	Всего разделов: __	Всего листов выписки: __
13.07.2022 № **/****/*****			
Кадастровый номер:		47:29:000000:33716	

Номер точки	Координаты, м		Описание закрепления на местности	Средняя квадратическая погрешность определения координат характерных точек границы части земельного участка, м
	X	Y		
1	2	3	4	5
238	316640.69	2222378.29	данные отсутствуют	данные отсутствуют
239	316661.48	2222373.14	данные отсутствуют	данные отсутствуют
240	316197.36	2220394.42	данные отсутствуют	данные отсутствуют
241	316197.12	2220395.76	данные отсутствуют	данные отсутствуют
242	316192.77	2220420.2	данные отсутствуют	данные отсутствуют
243	316192.75	2220420.33	данные отсутствуют	данные отсутствуют
244	316190.55	2220418.03	данные отсутствуют	данные отсутствуют
245	316175.45	2220402.14	данные отсутствуют	данные отсутствуют
246	316176.8	2220390.44	данные отсутствуют	данные отсутствуют
247	316174.74	2220390.24	данные отсутствуют	данные отсутствуют
248	316176.43	2220372.4	данные отсутствуют	данные отсутствуют
249	330346.54	2238891	данные отсутствуют	данные отсутствуют
250	330378.12	2238918.28	данные отсутствуют	данные отсутствуют
251	330377.3	2238917.59	данные отсутствуют	данные отсутствуют
252	330324.79	2238875.49	данные отсутствуют	данные отсутствуют
253	325608.9	2234446.02	данные отсутствуют	данные отсутствуют
254	325610.71	2234447.57	данные отсутствуют	данные отсутствуют

Сведения о частях земельного участка

Земельный участок			
(вид объекта недвижимости)			
Лист № __ Раздела 4.2	Всего листов раздела 4.2 : __	Всего разделов: __	Всего листов выписки: __
13.07.2022 № **/****/*****			
Кадастровый номер:		47:29:000000:33716	

Номер точки	Координаты, м		Описание закрепления на местности	Средняя квадратическая погрешность определения координат характерных точек границы части земельного участка, м
	X	Y		
1	2	3	4	5
255	325609.06	2234446.22	данные отсутствуют	данные отсутствуют
256	332974.67	2242565.25	данные отсутствуют	данные отсутствуют
257	332971.18	2242576.65	данные отсутствуют	данные отсутствуют
258	332970.52	2242587.61	данные отсутствуют	данные отсутствуют
259	332951.06	2242591.31	данные отсутствуют	данные отсутствуют
260	332951.49	2242583.86	данные отсутствуют	данные отсутствуют
261	332961.35	2242583.99	данные отсутствуют	данные отсутствуют
262	332961.46	2242567.76	данные отсутствуют	данные отсутствуют
263	325478.77	2234259.5	данные отсутствуют	данные отсутствуют
264	325463.36	2234273.18	данные отсутствуют	данные отсутствуют
265	325449.69	2234257.2	данные отсутствуют	данные отсутствуют
266	325465.42	2234243.43	данные отсутствуют	данные отсутствуют
267	322491.31	2232762.14	данные отсутствуют	данные отсутствуют
268	322494.68	2232788.43	данные отсутствуют	данные отсутствуют
269	322473.38	2232786.8	данные отсутствуют	данные отсутствуют
270	322469.9	2232760.31	данные отсутствуют	данные отсутствуют
271	325601.22	2234397.59	данные отсутствуют	данные отсутствуют

516

Раздел 4.2

Сведения о частях земельного участка

Земельный участок			
(вид объекта недвижимости)			
Лист № __ Раздела 4.2	Всего листов раздела 4.2 : __	Всего разделов: __	Всего листов выписки: __
13.07.2022 № **/****/*****			
Кадастровый номер:		47:29:000000:33716	

Номер точки	Координаты, м		Описание закрепления на местности	Средняя квадратическая погрешность определения координат характерных точек границы части земельного участка, м
	X	Y		
1	2	3	4	5
272	325610.72	2234400.58	данные отсутствуют	данные отсутствуют
273	325616.76	2234407.35	данные отсутствуют	данные отсутствуют
274	325618.77	2234417.5	данные отсутствуют	данные отсутствуют
275	325637.43	2234438.8	данные отсутствуют	данные отсутствуют
276	325643.38	2234444.12	данные отсутствуют	данные отсутствуют
277	325623.77	2234429.27	данные отсутствуют	данные отсутствуют
278	325621.94	2234427.47	данные отсутствуют	данные отсутствуют
279	325590.77	2234387.89	данные отсутствуют	данные отсутствуют
280	327841.35	2236034.81	данные отсутствуют	данные отсутствуют
281	327827.89	2236049.98	данные отсутствуют	данные отсутствуют
282	327811.95	2236036.09	данные отсутствуют	данные отсутствуют
283	327825	2236020.66	данные отсутствуют	данные отсутствуют
284	327147.66	2235473.47	данные отсутствуют	данные отсутствуют
285	327249.13	2235550.93	данные отсутствуют	данные отсутствуют
286	327180.44	2235501.87	данные отсутствуют	данные отсутствуют
287	327142.39	2235494.62	данные отсутствуют	данные отсутствуют
288	327104.15	2235465.16	данные отсутствуют	данные отсутствуют

517

Раздел 4.2

Сведения о частях земельного участка

Земельный участок			
(вид объекта недвижимости)			
Лист № __ Раздела 4.2	Всего листов раздела 4.2 : __	Всего разделов: __	Всего листов выписки: __
13.07.2022 № **/**/**/*****			
Кадастровый номер:		47:29:0000000:33716	

Номер точки	Координаты, м		Описание закрепления на местности	Средняя квадратическая погрешность определения координат характерных точек границы части земельного участка, м
	X	Y		
1	2	3	4	5
289	325831.5	2234586.01	данные отсутствуют	данные отсутствуют
290	325847.99	2234595.56	данные отсутствуют	данные отсутствуют
291	325897.64	2234625.79	данные отсутствуют	данные отсутствуют
292	326034.17	2234709.81	данные отсутствуют	данные отсутствуют
293	325841.43	2234593.44	данные отсутствуют	данные отсутствуют
294	325015.8	2233762.35	данные отсутствуют	данные отсутствуют
295	325134.81	2233876.16	данные отсутствуют	данные отсутствуют
296	325209.51	2233948.28	данные отсутствуют	данные отсутствуют
297	325271.85	2234016.08	данные отсутствуют	данные отсутствуют
298	325174.24	2233919.6	данные отсутствуют	данные отсутствуют
299	325118.16	2233864.22	данные отсутствуют	данные отсутствуют
300	325058.95	2233805.57	данные отсутствуют	данные отсутствуют
301	324996.36	2233743.71	данные отсутствуют	данные отсутствуют
302	324803.51	2233578.84	данные отсутствуют	данные отсутствуют
303	324832.22	2233586.29	данные отсутствуют	данные отсутствуют
304	324863.76	2233616.55	данные отсутствуют	данные отсутствуют
305	324822.43	2233605.84	данные отсутствуют	данные отсутствуют

Сведения о частях земельного участка

Земельный участок			
(вид объекта недвижимости)			
Лист № __ Раздела 4.2	Всего листов раздела 4.2 : __	Всего разделов: __	Всего листов выписки: __
13.07.2022 № **/****/*****			
Кадастровый номер:		47:29:000000:33716	

Номер точки	Координаты, м		Описание закрепления на местности	Средняя квадратическая погрешность определения координат характерных точек границы части земельного участка, м
	X	Y		
1	2	3	4	5
306	324791.24	2233575.55	данные отсутствуют	данные отсутствуют
307	323362.51	2233112.88	данные отсутствуют	данные отсутствуют
308	323360.89	2233113.5	данные отсутствуют	данные отсутствуют
309	323345.43	2233109.39	данные отсутствуют	данные отсутствуют
310	323347.6	2233109.11	данные отсутствуют	данные отсутствуют
311	322533.86	2232762.48	данные отсутствуют	данные отсутствуют
312	322539.17	2232765.85	данные отсутствуют	данные отсутствуют
313	322551.33	2232765.55	данные отсутствуют	данные отсутствуют
314	322561.71	2232787.41	данные отсутствуют	данные отсутствуют
315	322544.1	2232788.56	данные отсутствуют	данные отсутствуют
316	322539.02	2232788.58	данные отсутствуют	данные отсутствуют
317	322529.57	2232768.94	данные отсутствуют	данные отсутствуют
318	322526.52	2232762.51	данные отсутствуют	данные отсутствуют
319	322527.35	2232762.07	данные отсутствуют	данные отсутствуют
320	331903.36	2240710.37	данные отсутствуют	данные отсутствуют
321	331916.19	2240713.51	данные отсутствуют	данные отсутствуют
322	331922.01	2240723.64	данные отсутствуют	данные отсутствуют

Сведения о частях земельного участка

Земельный участок			
(вид объекта недвижимости)			
Лист № ___ Раздела 4.2	Всего листов раздела 4.2 : ___	Всего разделов: ___	Всего листов выписки: ___
13.07.2022 № **/****/*****			
Кадастровый номер:		47:29:0000000:33716	

Номер точки	Координаты, м		Описание закрепления на местности	Средняя квадратическая погрешность определения координат характерных точек границы части земельного участка, м
	X	Y		
1	2	3	4	5
323	331917.86	2240731.19	данные отсутствуют	данные отсутствуют
324	331927.69	2240752.58	данные отсутствуют	данные отсутствуют
325	331929.11	2240754.89	данные отсутствуют	данные отсутствуют
326	331928.74	2240754.75	данные отсутствуют	данные отсутствуют
327	331927.72	2240754.32	данные отсутствуют	данные отсутствуют
328	331926.12	2240753.58	данные отсутствуют	данные отсутствуют
329	331924.97	2240753	данные отсутствуют	данные отсутствуют
330	331923.57	2240752.22	данные отсутствуют	данные отсутствуют
331	331922.38	2240751.51	данные отсутствуют	данные отсутствуют
332	331921.18	2240750.72	данные отсутствуют	данные отсутствуют
333	331919.94	2240749.86	данные отсутствуют	данные отсутствуют
334	331918.75	2240748.96	данные отсутствуют	данные отсутствуют
335	331917.71	2240748.11	данные отсутствуют	данные отсутствуют
336	331916.84	2240747.36	данные отсутствуют	данные отсутствуют
337	331915.81	2240746.42	данные отсутствуют	данные отсутствуют
338	331914.92	2240745.55	данные отсутствуют	данные отсутствуют
339	331913.95	2240744.53	данные отсутствуют	данные отсутствуют

Сведения о частях земельного участка

Земельный участок			
(вид объекта недвижимости)			
Лист № __ Раздела 4.2	Всего листов раздела 4.2 : __	Всего разделов: __	Всего листов выписки: __
13.07.2022 № **/****/*****			
Кадастровый номер:		47:29:000000:33716	

Номер точки	Координаты, м		Описание закрепления на местности	Средняя квадратическая погрешность определения координат характерных точек границы части земельного участка, м
	X	Y		
1	2	3	4	5
340	331912.87	2240743.32	данные отсутствуют	данные отсутствуют
341	331911.65	2240741.83	данные отсутствуют	данные отсутствуют
342	331910.56	2240740.36	данные отсутствуют	данные отсутствуют
343	331909.57	2240738.9	данные отсутствуют	данные отсутствуют
344	331908.61	2240737.34	данные отсутствуют	данные отсутствуют
345	331907.84	2240735.97	данные отсутствуют	данные отсутствуют
346	331907.3	2240734.93	данные отсутствуют	данные отсутствуют
347	331906.56	2240733.36	данные отсутствуют	данные отсутствуют
348	331905.84	2240731.67	данные отсутствуют	данные отсутствуют
349	331905.37	2240730.44	данные отсутствуют	данные отсутствуют
350	331904.8	2240728.75	данные отсутствуют	данные отсутствуют
351	331904.18	2240726.53	данные отсутствуют	данные отсутствуют
352	331903.85	2240725.14	данные отсутствуют	данные отсутствуют
353	331903.4	2240722.7	данные отсутствуют	данные отсутствуют
354	331903.08	2240720.02	данные отсутствуют	данные отсутствуют
355	331902.97	2240718.54	данные отсутствуют	данные отсутствуют
356	331902.92	2240716.36	данные отсутствуют	данные отсутствуют

521

Раздел 4.2

Сведения о частях земельного участка

Земельный участок			
(вид объекта недвижимости)			
Лист № __ Раздела 4.2	Всего листов раздела 4.2 : __	Всего разделов: __	Всего листов выписки: __
13.07.2022 № **/****/*****			
Кадастровый номер:		47:29:000000:33716	

Номер точки	Координаты, м		Описание закрепления на местности	Средняя квадратическая погрешность определения координат характерных точек границы части земельного участка, м
	X	Y		
1	2	3	4	5
357	331902.98	2240714.11	данные отсутствуют	данные отсутствуют
358	331903.1	2240712.54	данные отсутствуют	данные отсутствуют

522

Раздел 4.2

Сведения о частях земельного участка

Земельный участок				
(вид объекта недвижимости)				
Лист № ____ Раздела <u>4.2</u>		Всего листов раздела <u>4.2</u> : ____		Всего разделов: ____
Всего листов выписки: ____				
13.07.2022 № **/****/*****				
Кадастровый номер:			47:29:000000:33716	
Сведения о характерных точках границы части (частей) земельного участка				
Учетный номер части: 4				
Система координат: Местная 167				
Зона №				
Номер точки	Координаты, м		Описание закрепления на местности	Средняя квадратическая погрешность определения координат характерных точек границы части земельного участка, м
	X	Y		
1	2	3	4	5
1	315230.27	2218974.57	данные отсутствуют	данные отсутствуют
2	315273.35	2219034.9	данные отсутствуют	данные отсутствуют
3	315325.94	2219110.46	данные отсутствуют	данные отсутствуют
4	315379.95	2219188.91	данные отсутствуют	данные отсутствуют
5	315465.92	2219312.18	данные отсутствуют	данные отсутствуют
6	315490.57	2219347.51	данные отсутствуют	данные отсутствуют
7	315469.48	2219320.59	данные отсутствуют	данные отсутствуют
8	315441.55	2219278.77	данные отсутствуют	данные отсутствуют
9	315324.03	2219111.81	данные отсутствуют	данные отсутствуют
10	315229.16	2218977.81	данные отсутствуют	данные отсутствуют
11	318138.58	2224569.63	данные отсутствуют	данные отсутствуют
12	318231.67	2224753.4	данные отсутствуют	данные отсутствуют
13	318217.82	2224771.44	данные отсутствуют	данные отсутствуют
14	318209.74	2224755.11	данные отсутствуют	данные отсутствуют
15	318207.41	2224750.52	данные отсутствуют	данные отсутствуют
16	318218.79	2224735.87	данные отсутствуют	данные отсутствуют

523

Раздел 4.2

Сведения о частях земельного участка

Земельный участок			
(вид объекта недвижимости)			
Лист № __ Раздела 4.2	Всего листов раздела 4.2 : __	Всего разделов: __	Всего листов выписки: __
13.07.2022 № **/****/*****			
Кадастровый номер:		47:29:0000000:33716	

Номер точки	Координаты, м		Описание закрепления на местности	Средняя квадратическая погрешность определения координат характерных точек границы части земельного участка, м
	X	Y		
1	2	3	4	5
17	318183.84	2224663.5	данные отсутствуют	данные отсутствуют
18	318146.58	2224587.07	данные отсутствуют	данные отсутствуют
19	318132.54	2224557.84	данные отсутствуют	данные отсутствуют
20	317695.38	2223619.45	данные отсутствуют	данные отсутствуют
21	317719.77	2223687.03	данные отсутствуют	данные отсутствуют
22	317742.28	2223749.37	данные отсутствуют	данные отсутствуют
23	317745.45	2223758.39	данные отсутствуют	данные отсутствуют
24	317738.82	2223744.64	данные отсутствуют	данные отсутствуют
25	317738.4	2223743.64	данные отсутствуют	данные отсутствуют
26	317710.91	2223666.01	данные отсутствуют	данные отсутствуют
27	317689.55	2223605.14	данные отсутствуют	данные отсутствуют
28	316754.19	2222484.04	данные отсутствуют	данные отсутствуют
29	316832.63	2222576.99	данные отсутствуют	данные отсутствуют
30	316902.25	2222657.11	данные отсутствуют	данные отсутствуют
31	316986.47	2222757.71	данные отсутствуют	данные отсутствуют
32	317114	2222905.04	данные отсутствуют	данные отсутствуют
33	317415.98	2223260.16	данные отсутствуют	данные отсутствуют

Сведения о частях земельного участка

Земельный участок			
(вид объекта недвижимости)			
Лист № __ Раздела 4.2	Всего листов раздела 4.2 : __	Всего разделов: __	Всего листов выписки: __
13.07.2022 № **/****/*****			
Кадастровый номер:		47:29:000000:33716	

Номер точки	Координаты, м		Описание закрепления на местности	Средняя квадратическая погрешность определения координат характерных точек границы части земельного участка, м
	X	Y		
1	2	3	4	5
34	317565.79	2223436.13	данные отсутствуют	данные отсутствуют
35	317640.57	2223522.48	данные отсутствуют	данные отсутствуют
36	317676.25	2223574.74	данные отсутствуют	данные отсутствуют
37	317680.56	2223584.2	данные отсутствуют	данные отсутствуют
38	317636.1	2223530.23	данные отсутствуют	данные отсутствуют
39	317582.55	2223465.25	данные отсутствуют	данные отсутствуют
40	317531.76	2223404.17	данные отсутствуют	данные отсутствуют
41	317469.89	2223330.36	данные отсутствуют	данные отсутствуют
42	317421.39	2223272.03	данные отсутствуют	данные отсутствуют
43	317370.35	2223210.06	данные отсутствуют	данные отсутствуют
44	317265.49	2223084.14	данные отсутствуют	данные отсутствуют
45	317209.23	2223017.3	данные отсутствуют	данные отсутствуют
46	317159.52	2222963.87	данные отсутствуют	данные отсутствуют
47	317105.93	2222896.18	данные отсутствуют	данные отсутствуют
48	317052.45	2222835.39	данные отсутствуют	данные отсутствуют
49	316942.82	2222709.79	данные отсутствуют	данные отсутствуют
50	316886.14	2222643.98	данные отсутствуют	данные отсутствуют

525

Раздел 4.2

Сведения о частях земельного участка

Земельный участок			
(вид объекта недвижимости)			
Лист № __ Раздела 4.2	Всего листов раздела 4.2 : __	Всего разделов: __	Всего листов выписки: __
13.07.2022 № **/****/*****			
Кадастровый номер:		47:29:000000:33716	

Номер точки	Координаты, м		Описание закрепления на местности	Средняя квадратическая погрешность определения координат характерных точек границы части земельного участка, м
	X	Y		
1	2	3	4	5
51	316832.87	2222582.96	данные отсутствуют	данные отсутствуют
52	316780.19	2222522.92	данные отсутствуют	данные отсутствуют
53	316760.64	2222521.29	данные отсутствуют	данные отсутствуют
54	316741.46	2222498.42	данные отсутствуют	данные отсутствуют
55	316764.74	2222500.36	данные отсутствуют	данные отсутствуют
56	316057.23	2221126.98	данные отсутствуют	данные отсутствуют
57	316059.46	2221134.02	данные отсутствуют	данные отсутствуют
58	316186.27	2221430.79	данные отсутствуют	данные отсутствуют
59	316272.61	2221640.55	данные отсутствуют	данные отсутствуют
60	316316.25	2221744.83	данные отсутствуют	данные отсутствуют
61	316358.95	2221846.85	данные отсутствуют	данные отсутствуют
62	316390.73	2221923.01	данные отсутствуют	данные отсутствуют
63	316394.3	2221932	данные отсутствуют	данные отсутствуют
64	316386.38	2221935.18	данные отсутствуют	данные отсутствуют
65	316378.64	2221916.5	данные отсутствуют	данные отсутствуют
66	316326.04	2221789.66	данные отсутствуют	данные отсутствуют
67	316295.2	2221715.08	данные отсутствуют	данные отсутствуют

526

Раздел 4.2

Сведения о частях земельного участка

Земельный участок			
(вид объекта недвижимости)			
Лист № __ Раздела 4.2	Всего листов раздела 4.2 : __	Всего разделов: __	Всего листов выписки: __
13.07.2022 № **/****/*****			
Кадастровый номер:		47:29:0000000:33716	

Номер точки	Координаты, м		Описание закрепления на местности	Средняя квадратическая погрешность определения координат характерных точек границы части земельного участка, м
	X	Y		
1	2	3	4	5
68	316263.06	2221636.44	данные отсутствуют	данные отсутствуют
69	316235.25	2221569.54	данные отсутствуют	данные отсутствуют
70	316205.03	2221496.97	данные отсутствуют	данные отсутствуют
71	316176.39	2221430.25	данные отсутствуют	данные отсутствуют
72	316147.49	2221358.45	данные отсутствуют	данные отсутствуют
73	316116.77	2221284.21	данные отсутствуют	данные отсутствуют
74	316089.68	2221219.46	данные отсутствуют	данные отсутствуют
75	316062.55	2221151.86	данные отсутствуют	данные отсутствуют
76	316047.47	2221155.65	данные отсутствуют	данные отсутствуют
77	316040.91	2221139.97	данные отсутствуют	данные отсутствуют
78	316039.51	2221135.79	данные отсутствуют	данные отсутствуют
79	316057.6	2221131.25	данные отсутствуют	данные отсутствуют
80	316171.46	2220302.53	данные отсутствуют	данные отсутствуют
81	316175.61	2220307.4	данные отсутствуют	данные отсутствуют
82	316198.5	2220333.9	данные отсутствуют	данные отсутствуют
83	316198.53	2220334.96	данные отсутствуют	данные отсутствуют
84	316199.44	2220366.45	данные отсутствуют	данные отсутствуют

527

Раздел 4.2

Сведения о частях земельного участка

Земельный участок			
(вид объекта недвижимости)			
Лист № __ Раздела 4.2	Всего листов раздела 4.2 : __	Всего разделов: __	Всего листов выписки: __
13.07.2022 № **/****/*****			
Кадастровый номер:		47:29:000000:33716	

Номер точки	Координаты, м		Описание закрепления на местности	Средняя квадратическая погрешность определения координат характерных точек границы части земельного участка, м
	X	Y		
1	2	3	4	5
85	316199.46	2220367.06	данные отсутствуют	данные отсутствуют
86	316176.43	2220340.63	данные отсутствуют	данные отсутствуют
87	316175.82	2220328.24	данные отсутствуют	данные отсутствуют
88	316172.48	2220307.36	данные отсутствуют	данные отсутствуют
89	316187.26	2220451.19	данные отсутствуют	данные отсутствуют
90	316186.3	2220456.57	данные отсутствуют	данные отсутствуют
91	316182.63	2220477.25	данные отсутствуют	данные отсутствуют
92	316098.16	2220732.37	данные отсутствуют	данные отсутствуют
93	316089.03	2220758.86	данные отсутствуют	данные отсутствуют
94	316104.93	2220707.98	данные отсутствуют	данные отсутствуют
95	316130.17	2220629.23	данные отсутствуют	данные отсутствуют
96	316155.45	2220549.83	данные отсутствуют	данные отсутствуют
97	316178.09	2220479.81	данные отсутствуют	данные отсутствуют
98	316041.28	2220909.5	данные отсутствуют	данные отсутствуют
99	316039.88	2220915.86	данные отсутствуют	данные отсутствуют
100	316040.22	2220912.9	данные отсутствуют	данные отсутствуют
101	327611.04	2235849.97	данные отсутствуют	данные отсутствуют

528

Раздел 4.2

Сведения о частях земельного участка

Земельный участок			
(вид объекта недвижимости)			
Лист № __ Раздела 4.2	Всего листов раздела 4.2 : __	Всего разделов: __	Всего листов выписки: __
13.07.2022 № **/****/*****			
Кадастровый номер:		47:29:0000000:33716	

Номер точки	Координаты, м		Описание закрепления на местности	Средняя квадратическая погрешность определения координат характерных точек границы части земельного участка, м
	X	Y		
1	2	3	4	5
102	327612.86	2235851.81	данные отсутствуют	данные отсутствуют
103	327614.15	2235854.06	данные отсутствуют	данные отсутствуют
104	327615.48	2235857.3	данные отсутствуют	данные отсутствуют
105	327588.59	2235832.5	данные отсутствуют	данные отсутствуют
106	327159.99	2235507.45	данные отсутствуют	данные отсутствуют
107	327162.02	2235508.6	данные отсутствуют	данные отсутствуют
108	327226.93	2235556.3	данные отсутствуют	данные отсутствуют
109	327352.93	2235652.63	данные отсутствуют	данные отсутствуют
110	327381.22	2235674.17	данные отсутствуют	данные отсутствуют
111	327336.23	2235641.47	данные отсутствуют	данные отсутствуют
112	327157.97	2235506.6	данные отсутствуют	данные отсутствуют
113	327144.53	2235500.93	данные отсутствуют	данные отсутствуют
114	327152.64	2235504.35	данные отсутствуют	данные отсутствуют
115	327149.5	2235504.58	данные отсутствуют	данные отсутствуют
116	327144.68	2235501.61	данные отсутствуют	данные отсутствуют
117	321796.6	2232101.97	данные отсутствуют	данные отсутствуют
118	321798.41	2232137.64	данные отсутствуют	данные отсутствуют

Сведения о частях земельного участка

Земельный участок			
(вид объекта недвижимости)			
Лист № __ Раздела 4.2	Всего листов раздела 4.2 : __	Всего разделов: __	Всего листов выписки: __
13.07.2022 № **/****/*****			
Кадастровый номер:		47:29:000000:33716	

Номер точки	Координаты, м		Описание закрепления на местности	Средняя квадратическая погрешность определения координат характерных точек границы части земельного участка, м
	X	Y		
1	2	3	4	5
119	321798.7	2232143.69	данные отсутствуют	данные отсутствуют
120	321788.77	2232125.49	данные отсутствуют	данные отсутствуют
121	321775.88	2232105.06	данные отсутствуют	данные отсутствуют
122	321773.78	2232064.88	данные отсутствуют	данные отсутствуют
123	321687.5	2231928.66	данные отсутствуют	данные отсутствуют
124	321693.51	2231935.15	данные отсутствуют	данные отсутствуют
125	321697.9	2231955.36	данные отсутствуют	данные отсутствуют
126	321693.95	2231950.58	данные отсутствуют	данные отсутствуют
127	321672.99	2231925.27	данные отсутствуют	данные отсутствуют
128	320953.99	2231294.24	данные отсутствуют	данные отсутствуют
129	320965.05	2231301.73	данные отсутствуют	данные отсутствуют
130	320975.81	2231308.21	данные отсутствуют	данные отсутствуют
131	321171.89	2231413.53	данные отсутствуют	данные отсутствуют
132	321216.17	2231438.75	данные отсутствуют	данные отсутствуют
133	321249.3	2231459.34	данные отсутствуют	данные отсутствуют
134	321285.22	2231484.22	данные отсутствуют	данные отсутствуют
135	321309.87	2231502.97	данные отсутствуют	данные отсутствуют

530

Раздел 4.2

Сведения о частях земельного участка

Земельный участок			
(вид объекта недвижимости)			
Лист № __ Раздела 4.2	Всего листов раздела 4.2 : __	Всего разделов: __	Всего листов выписки: __
13.07.2022 № **/****/*****			
Кадастровый номер:		47:29:0000000:33716	

Номер точки	Координаты, м		Описание закрепления на местности	Средняя квадратическая погрешность определения координат характерных точек границы части земельного участка, м
	X	Y		
1	2	3	4	5
136	321331.96	2231520.97	данные отсутствуют	данные отсутствуют
137	321350.2	2231537.36	данные отсутствуют	данные отсутствуют
138	321365.77	2231552.25	данные отсутствуют	данные отсутствуют
139	321377.55	2231564.28	данные отсутствуют	данные отсутствуют
140	321404.25	2231595.42	данные отсутствуют	данные отсутствуют
141	321489.69	2231701.09	данные отсутствуют	данные отсутствуют
142	321517.49	2231736.73	данные отсутствуют	данные отсутствуют
143	321540.14	2231765.2	данные отсутствуют	данные отсутствуют
144	321509.03	2231727.39	данные отсутствуют	данные отсутствуют
145	321462.65	2231671.24	данные отсутствуют	данные отсутствуют
146	321411.7	2231609.6	данные отсутствуют	данные отсутствуют
147	321364.99	2231552.47	данные отсутствуют	данные отсутствуют
148	321306.65	2231511.73	данные отсутствуют	данные отсутствуют
149	321249.85	2231472.18	данные отсутствуют	данные отсутствуют
150	321191.65	2231431.38	данные отсутствуют	данные отсутствуют
151	321130.1	2231399.25	данные отсутствуют	данные отсутствуют
152	321075.17	2231370.12	данные отсутствуют	данные отсутствуют

531

Раздел 4.2

Сведения о частях земельного участка

Земельный участок			
(вид объекта недвижимости)			
Лист № __ Раздела 4.2	Всего листов раздела 4.2 : __	Всего разделов: __	Всего листов выписки: __
13.07.2022 № **/****/*****			
Кадастровый номер:		47:29:000000:33716	

Номер точки	Координаты, м		Описание закрепления на местности	Средняя квадратическая погрешность определения координат характерных точек границы части земельного участка, м
	X	Y		
1	2	3	4	5
153	321022.25	2231342.17	данные отсутствуют	данные отсутствуют
154	320966.25	2231312.7	данные отсутствуют	данные отсутствуют
155	320964.45	2231311.49	данные отсутствуют	данные отсутствуют
156	320939.54	2231290.45	данные отсутствуют	данные отсутствуют
157	320943.88	2231286.09	данные отсутствуют	данные отсутствуют
158	320297.05	2230605.99	данные отсутствуют	данные отсутствуют
159	320314.38	2230642.86	данные отсутствуют	данные отсутствуют
160	320311.14	2230675.13	данные отсутствуют	данные отсутствуют
161	320323.63	2230682.88	данные отсутствуют	данные отсутствуют
162	320346.34	2230697.21	данные отсутствуют	данные отсутствуют
163	320399.29	2230767.65	данные отсутствуют	данные отсутствуют
164	320475.18	2230865.48	данные отсутствуют	данные отсутствуют
165	320494.46	2230879.57	данные отсутствуют	данные отсутствуют
166	320501.14	2230888.13	данные отсутствуют	данные отсутствуют
167	320503.74	2230899.68	данные отсутствуют	данные отсутствуют
168	320509.47	2230908.78	данные отсутствуют	данные отсутствуют
169	320526.48	2230931.27	данные отсутствуют	данные отсутствуют

Сведения о частях земельного участка

Земельный участок			
(вид объекта недвижимости)			
Лист № __ Раздела 4.2	Всего листов раздела 4.2 : __	Всего разделов: __	Всего листов выписки: __
13.07.2022 № **/****/*****			
Кадастровый номер:		47:29:000000:33716	

Номер точки	Координаты, м		Описание закрепления на местности	Средняя квадратическая погрешность определения координат характерных точек границы части земельного участка, м
	X	Y		
1	2	3	4	5
170	320545.55	2230950.46	данные отсутствуют	данные отсутствуют
171	320543.42	2230952.94	данные отсутствуют	данные отсутствуют
172	320495.56	2230893.98	данные отсутствуют	данные отсутствуют
173	320450.83	2230838.57	данные отсутствуют	данные отсутствуют
174	320406.12	2230783.18	данные отсутствуют	данные отсутствуют
175	320367.44	2230735.33	данные отсутствуют	данные отсутствуют
176	320336.62	2230715.89	данные отсутствуют	данные отсутствуют
177	320330.23	2230707.39	данные отсутствуют	данные отсутствуют
178	320320.78	2230693.48	данные отсутствуют	данные отсутствуют
179	320309.62	2230675.61	данные отсутствуют	данные отсутствуют
180	320305.05	2230667.1	данные отсутствуют	данные отсутствуют
181	320293.32	2230643.03	данные отсутствуют	данные отсутствуют
182	320295.29	2230622.89	данные отсутствуют	данные отсутствуют
183	320200.95	2230374.63	данные отсутствуют	данные отсутствуют
184	320182.33	2230383.22	данные отсутствуют	данные отсутствуют
185	320174.61	2230363.83	данные отсутствуют	данные отсутствуют
186	320193.02	2230355.22	данные отсутствуют	данные отсутствуют

533

Раздел 4.2

Сведения о частях земельного участка

Земельный участок			
(вид объекта недвижимости)			
Лист № __ Раздела 4.2	Всего листов раздела 4.2 : __	Всего разделов: __	Всего листов выписки: __
13.07.2022 № **/****/*****			
Кадастровый номер:		47:29:000000:33716	

Номер точки	Координаты, м		Описание закрепления на местности	Средняя квадратическая погрешность определения координат характерных точек границы части земельного участка, м
	X	Y		
1	2	3	4	5
187	320114	2230149.36	данные отсутствуют	данные отсутствуют
188	320119.78	2230163.67	данные отсутствуют	данные отсутствуют
189	320121.7	2230178.08	данные отсутствуют	данные отсутствуют
190	320105.23	2230139.7	данные отсутствуют	данные отсутствуют
191	320089.07	2230101.93	данные отсутствуют	данные отсутствуют
192	320074.88	2230068.75	данные отсутствуют	данные отсутствуют
193	320074.14	2230065.95	данные отсутствуют	данные отсутствуют
194	320074.14	2230065.8	данные отсутствуют	данные отсутствуют
195	322113.68	2232716.7	данные отсутствуют	данные отсутствуют
196	322137.13	2232719.66	данные отсутствуют	данные отсутствуют
197	322142.9	2232742.47	данные отсутствуют	данные отсутствуют
198	322119.44	2232739.43	данные отсутствуют	данные отсутствуют
199	322113.79	2232717.12	данные отсутствуют	данные отсутствуют
200	320163.55	2230283.09	данные отсутствуют	данные отсутствуют
201	320147.3	2230295.28	данные отсутствуют	данные отсутствуют
202	320138.87	2230274.1	данные отсутствуют	данные отсутствуют
203	320154.95	2230262.04	данные отсутствуют	данные отсутствуют

Сведения о частях земельного участка

Земельный участок			
(вид объекта недвижимости)			
Лист № __ Раздела 4.2	Всего листов раздела 4.2 : __	Всего разделов: __	Всего листов выписки: __
13.07.2022 № **/****/*****			
Кадастровый номер:		47:29:000000:33716	

Номер точки	Координаты, м		Описание закрепления на местности	Средняя квадратическая погрешность определения координат характерных точек границы части земельного участка, м
	X	Y		
1	2	3	4	5
204	319856.92	2229541.66	данные отсутствуют	данные отсутствуют
205	319856.97	2229541.63	данные отсутствуют	данные отсутствуют
206	319860.59	2229550.29	данные отсутствуют	данные отсутствуют
207	319871.91	2229578.03	данные отсутствуют	данные отсутствуют
208	319946.96	2229759.96	данные отсутствуют	данные отсутствуют
209	319944.6	2229757.15	данные отсутствуют	данные отсутствуют
210	319911.46	2229675.83	данные отсутствуют	данные отсутствуют
211	319879.92	2229598.48	данные отсутствуют	данные отсутствуют
212	319638.66	2229023.25	данные отсутствуют	данные отсутствуют
213	319618.57	2229029.31	данные отсутствуют	данные отсутствуют
214	319610.03	2229008.91	данные отсутствуют	данные отсутствуют
215	319629.97	2229002.89	данные отсутствуют	данные отсутствуют
216	318921.16	2226265.77	данные отсутствуют	данные отсутствуют
217	318925.88	2226287.28	данные отсутствуют	данные отсутствуют
218	318924.91	2226285.05	данные отсутствуют	данные отсутствуют
219	318919.11	2226273.31	данные отсутствуют	данные отсутствуют
220	318908.09	2226252.63	данные отсутствуют	данные отсутствуют

535

Раздел 4.2

Сведения о частях земельного участка

Земельный участок			
(вид объекта недвижимости)			
Лист № __ Раздела 4.2	Всего листов раздела 4.2 : __	Всего разделов: __	Всего листов выписки: __
13.07.2022 № **/****/*****			
Кадастровый номер:		47:29:000000:33716	

Номер точки	Координаты, м		Описание закрепления на местности	Средняя квадратическая погрешность определения координат характерных точек границы части земельного участка, м
	X	Y		
1	2	3	4	5
221	318634.12	2225954.58	данные отсутствуют	данные отсутствуют
222	318649.84	2225971.39	данные отсутствуют	данные отсутствуют
223	318667.48	2225988.37	данные отсутствуют	данные отсутствуют
224	318676.92	2226019	данные отсутствуют	данные отсутствуют
225	318720.89	2226063.75	данные отсутствуют	данные отсутствуют
226	318723.06	2226065.94	данные отсутствуют	данные отсутствуют
227	318650.54	2226003.63	данные отсутствуют	данные отсутствуют
228	318648.52	2226001.56	данные отсутствуют	данные отсутствуют
229	318636.39	2225962.2	данные отсутствуют	данные отсутствуют
230	318340.09	2225061.1	данные отсутствуют	данные отсутствуют
231	318347.52	2225086.43	данные отсутствуют	данные отсутствуют
232	318325.53	2225079.71	данные отсутствуют	данные отсутствуют
233	318318.08	2225054.43	данные отсутствуют	данные отсутствуют
234	316662.03	2222373.77	данные отсутствуют	данные отсутствуют
235	316676.62	2222391.23	данные отсутствуют	данные отсутствуют
236	316655.86	2222396.38	данные отсутствуют	данные отсутствуют
237	316644.83	2222383.23	данные отсутствуют	данные отсутствуют

536

Раздел 4.2

Сведения о частях земельного участка

Земельный участок			
(вид объекта недвижимости)			
Лист № __ Раздела 4.2	Всего листов раздела 4.2 : __	Всего разделов: __	Всего листов выписки: __
13.07.2022 № **/****/*****			
Кадастровый номер:		47:29:000000:33716	

Номер точки	Координаты, м		Описание закрепления на местности	Средняя квадратическая погрешность определения координат характерных точек границы части земельного участка, м
	X	Y		
1	2	3	4	5
238	316640.69	2222378.29	данные отсутствуют	данные отсутствуют
239	316661.48	2222373.14	данные отсутствуют	данные отсутствуют
240	316197.36	2220394.42	данные отсутствуют	данные отсутствуют
241	316197.12	2220395.76	данные отсутствуют	данные отсутствуют
242	316192.77	2220420.2	данные отсутствуют	данные отсутствуют
243	316192.75	2220420.33	данные отсутствуют	данные отсутствуют
244	316190.55	2220418.03	данные отсутствуют	данные отсутствуют
245	316175.45	2220402.14	данные отсутствуют	данные отсутствуют
246	316176.8	2220390.44	данные отсутствуют	данные отсутствуют
247	316174.74	2220390.24	данные отсутствуют	данные отсутствуют
248	316176.43	2220372.4	данные отсутствуют	данные отсутствуют
249	330346.54	2238891	данные отсутствуют	данные отсутствуют
250	330378.12	2238918.28	данные отсутствуют	данные отсутствуют
251	330377.3	2238917.59	данные отсутствуют	данные отсутствуют
252	330324.79	2238875.49	данные отсутствуют	данные отсутствуют
253	325608.9	2234446.02	данные отсутствуют	данные отсутствуют
254	325610.71	2234447.57	данные отсутствуют	данные отсутствуют

537

Раздел 4.2

Сведения о частях земельного участка

Земельный участок			
(вид объекта недвижимости)			
Лист № __ Раздела 4.2	Всего листов раздела 4.2 : __	Всего разделов: __	Всего листов выписки: __
13.07.2022 № **/****/*****			
Кадастровый номер:		47:29:000000:33716	

Номер точки	Координаты, м		Описание закрепления на местности	Средняя квадратическая погрешность определения координат характерных точек границы части земельного участка, м
	X	Y		
1	2	3	4	5
255	325609.06	2234446.22	данные отсутствуют	данные отсутствуют
256	332974.67	2242565.25	данные отсутствуют	данные отсутствуют
257	332971.18	2242576.65	данные отсутствуют	данные отсутствуют
258	332970.52	2242587.61	данные отсутствуют	данные отсутствуют
259	332951.06	2242591.31	данные отсутствуют	данные отсутствуют
260	332951.49	2242583.86	данные отсутствуют	данные отсутствуют
261	332961.35	2242583.99	данные отсутствуют	данные отсутствуют
262	332961.46	2242567.76	данные отсутствуют	данные отсутствуют
263	325478.77	2234259.5	данные отсутствуют	данные отсутствуют
264	325463.36	2234273.18	данные отсутствуют	данные отсутствуют
265	325449.69	2234257.2	данные отсутствуют	данные отсутствуют
266	325465.42	2234243.43	данные отсутствуют	данные отсутствуют
267	322491.31	2232762.14	данные отсутствуют	данные отсутствуют
268	322494.68	2232788.43	данные отсутствуют	данные отсутствуют
269	322473.38	2232786.8	данные отсутствуют	данные отсутствуют
270	322469.9	2232760.31	данные отсутствуют	данные отсутствуют
271	325601.22	2234397.59	данные отсутствуют	данные отсутствуют

538

Раздел 4.2

Сведения о частях земельного участка

Земельный участок			
(вид объекта недвижимости)			
Лист № __ Раздела 4.2	Всего листов раздела 4.2 : __	Всего разделов: __	Всего листов выписки: __
13.07.2022 № **/****/*****			
Кадастровый номер:		47:29:000000:33716	

Номер точки	Координаты, м		Описание закрепления на местности	Средняя квадратическая погрешность определения координат характерных точек границы части земельного участка, м
	X	Y		
1	2	3	4	5
272	325610.72	2234400.58	данные отсутствуют	данные отсутствуют
273	325616.76	2234407.35	данные отсутствуют	данные отсутствуют
274	325618.77	2234417.5	данные отсутствуют	данные отсутствуют
275	325637.43	2234438.8	данные отсутствуют	данные отсутствуют
276	325643.38	2234444.12	данные отсутствуют	данные отсутствуют
277	325623.77	2234429.27	данные отсутствуют	данные отсутствуют
278	325621.94	2234427.47	данные отсутствуют	данные отсутствуют
279	325590.77	2234387.89	данные отсутствуют	данные отсутствуют
280	327841.35	2236034.81	данные отсутствуют	данные отсутствуют
281	327827.89	2236049.98	данные отсутствуют	данные отсутствуют
282	327811.95	2236036.09	данные отсутствуют	данные отсутствуют
283	327825	2236020.66	данные отсутствуют	данные отсутствуют
284	327147.66	2235473.47	данные отсутствуют	данные отсутствуют
285	327249.13	2235550.93	данные отсутствуют	данные отсутствуют
286	327180.44	2235501.87	данные отсутствуют	данные отсутствуют
287	327142.39	2235494.62	данные отсутствуют	данные отсутствуют
288	327104.15	2235465.16	данные отсутствуют	данные отсутствуют

539

Раздел 4.2

Сведения о частях земельного участка

Земельный участок			
(вид объекта недвижимости)			
Лист № __ Раздела 4.2	Всего листов раздела 4.2 : __	Всего разделов: __	Всего листов выписки: __
13.07.2022 № **/****/*****			
Кадастровый номер:		47:29:000000:33716	

Номер точки	Координаты, м		Описание закрепления на местности	Средняя квадратическая погрешность определения координат характерных точек границы части земельного участка, м
	X	Y		
1	2	3	4	5
289	325831.5	2234586.01	данные отсутствуют	данные отсутствуют
290	325847.99	2234595.56	данные отсутствуют	данные отсутствуют
291	325897.64	2234625.79	данные отсутствуют	данные отсутствуют
292	326034.17	2234709.81	данные отсутствуют	данные отсутствуют
293	325841.43	2234593.44	данные отсутствуют	данные отсутствуют
294	325015.8	2233762.35	данные отсутствуют	данные отсутствуют
295	325134.81	2233876.16	данные отсутствуют	данные отсутствуют
296	325209.51	2233948.28	данные отсутствуют	данные отсутствуют
297	325271.85	2234016.08	данные отсутствуют	данные отсутствуют
298	325174.24	2233919.6	данные отсутствуют	данные отсутствуют
299	325118.16	2233864.22	данные отсутствуют	данные отсутствуют
300	325058.95	2233805.57	данные отсутствуют	данные отсутствуют
301	324996.36	2233743.71	данные отсутствуют	данные отсутствуют
302	324803.51	2233578.84	данные отсутствуют	данные отсутствуют
303	324832.22	2233586.29	данные отсутствуют	данные отсутствуют
304	324863.76	2233616.55	данные отсутствуют	данные отсутствуют
305	324822.43	2233605.84	данные отсутствуют	данные отсутствуют

540

Раздел 4.2

Сведения о частях земельного участка

Земельный участок			
(вид объекта недвижимости)			
Лист № __ Раздела 4.2	Всего листов раздела 4.2 : __	Всего разделов: __	Всего листов выписки: __
13.07.2022 № **/****/*****			
Кадастровый номер:		47:29:0000000:33716	

Номер точки	Координаты, м		Описание закрепления на местности	Средняя квадратическая погрешность определения координат характерных точек границы части земельного участка, м
	X	Y		
1	2	3	4	5
306	324791.24	2233575.55	данные отсутствуют	данные отсутствуют
307	323362.51	2233112.88	данные отсутствуют	данные отсутствуют
308	323360.89	2233113.5	данные отсутствуют	данные отсутствуют
309	323345.43	2233109.39	данные отсутствуют	данные отсутствуют
310	323347.6	2233109.11	данные отсутствуют	данные отсутствуют
311	322533.86	2232762.48	данные отсутствуют	данные отсутствуют
312	322539.17	2232765.85	данные отсутствуют	данные отсутствуют
313	322551.33	2232765.55	данные отсутствуют	данные отсутствуют
314	322561.71	2232787.41	данные отсутствуют	данные отсутствуют
315	322544.1	2232788.56	данные отсутствуют	данные отсутствуют
316	322539.02	2232788.58	данные отсутствуют	данные отсутствуют
317	322529.57	2232768.94	данные отсутствуют	данные отсутствуют
318	322526.52	2232762.51	данные отсутствуют	данные отсутствуют
319	322527.35	2232762.07	данные отсутствуют	данные отсутствуют
320	331903.36	2240710.37	данные отсутствуют	данные отсутствуют
321	331916.19	2240713.51	данные отсутствуют	данные отсутствуют
322	331922.01	2240723.64	данные отсутствуют	данные отсутствуют

541

Раздел 4.2

Сведения о частях земельного участка

Земельный участок			
(вид объекта недвижимости)			
Лист № __ Раздела 4.2	Всего листов раздела 4.2 : __	Всего разделов: __	Всего листов выписки: __
13.07.2022 № **/****/*****			
Кадастровый номер:		47:29:0000000:33716	

Номер точки	Координаты, м		Описание закрепления на местности	Средняя квадратическая погрешность определения координат характерных точек границы части земельного участка, м
	X	Y		
1	2	3	4	5
323	331917.86	2240731.19	данные отсутствуют	данные отсутствуют
324	331927.69	2240752.58	данные отсутствуют	данные отсутствуют
325	331929.11	2240754.89	данные отсутствуют	данные отсутствуют
326	331928.74	2240754.75	данные отсутствуют	данные отсутствуют
327	331927.72	2240754.32	данные отсутствуют	данные отсутствуют
328	331926.12	2240753.58	данные отсутствуют	данные отсутствуют
329	331924.97	2240753	данные отсутствуют	данные отсутствуют
330	331923.57	2240752.22	данные отсутствуют	данные отсутствуют
331	331922.38	2240751.51	данные отсутствуют	данные отсутствуют
332	331921.18	2240750.72	данные отсутствуют	данные отсутствуют
333	331919.94	2240749.86	данные отсутствуют	данные отсутствуют
334	331918.75	2240748.96	данные отсутствуют	данные отсутствуют
335	331917.71	2240748.11	данные отсутствуют	данные отсутствуют
336	331916.84	2240747.36	данные отсутствуют	данные отсутствуют
337	331915.81	2240746.42	данные отсутствуют	данные отсутствуют
338	331914.92	2240745.55	данные отсутствуют	данные отсутствуют
339	331913.95	2240744.53	данные отсутствуют	данные отсутствуют

542

Раздел 4.2

Сведения о частях земельного участка

Земельный участок			
(вид объекта недвижимости)			
Лист № __ Раздела 4.2	Всего листов раздела 4.2 : __	Всего разделов: __	Всего листов выписки: __
13.07.2022 № **/****/*****			
Кадастровый номер:		47:29:000000:33716	

Номер точки	Координаты, м		Описание закрепления на местности	Средняя квадратическая погрешность определения координат характерных точек границы части земельного участка, м
	X	Y		
1	2	3	4	5
340	331912.87	2240743.32	данные отсутствуют	данные отсутствуют
341	331911.65	2240741.83	данные отсутствуют	данные отсутствуют
342	331910.56	2240740.36	данные отсутствуют	данные отсутствуют
343	331909.57	2240738.9	данные отсутствуют	данные отсутствуют
344	331908.61	2240737.34	данные отсутствуют	данные отсутствуют
345	331907.84	2240735.97	данные отсутствуют	данные отсутствуют
346	331907.3	2240734.93	данные отсутствуют	данные отсутствуют
347	331906.56	2240733.36	данные отсутствуют	данные отсутствуют
348	331905.84	2240731.67	данные отсутствуют	данные отсутствуют
349	331905.37	2240730.44	данные отсутствуют	данные отсутствуют
350	331904.8	2240728.75	данные отсутствуют	данные отсутствуют
351	331904.18	2240726.53	данные отсутствуют	данные отсутствуют
352	331903.85	2240725.14	данные отсутствуют	данные отсутствуют
353	331903.4	2240722.7	данные отсутствуют	данные отсутствуют
354	331903.08	2240720.02	данные отсутствуют	данные отсутствуют
355	331902.97	2240718.54	данные отсутствуют	данные отсутствуют
356	331902.92	2240716.36	данные отсутствуют	данные отсутствуют

543

Раздел 4.2

Сведения о частях земельного участка

Земельный участок			
(вид объекта недвижимости)			
Лист № __ Раздела 4.2	Всего листов раздела 4.2 : __	Всего разделов: __	Всего листов выписки: __
13.07.2022 № **/****/*****			
Кадастровый номер:		47:29:000000:33716	

Номер точки	Координаты, м		Описание закрепления на местности	Средняя квадратическая погрешность определения координат характерных точек границы части земельного участка, м
	X	Y		
1	2	3	4	5
357	331902.98	2240714.11	данные отсутствуют	данные отсутствуют
358	331903.1	2240712.54	данные отсутствуют	данные отсутствуют

544

Раздел 4.2

Сведения о частях земельного участка

Земельный участок				
(вид объекта недвижимости)				
Лист № ____ Раздела <u>4.2</u>		Всего листов раздела <u>4.2</u> : ____		Всего разделов: ____
Всего листов выписки: ____				
13.07.2022 № **/****/*****				
Кадастровый номер:			47:29:000000:33716	
Сведения о характерных точках границы части (частей) земельного участка				
Учетный номер части: 5				
Система координат: Местная 167				
Зона №				
Номер точки	Координаты, м		Описание закрепления на местности	Средняя квадратическая погрешность определения координат характерных точек границы части земельного участка, м
	X	Y		
1	2	3	4	5
1	315230.27	2218974.57	данные отсутствуют	данные отсутствуют
2	315273.35	2219034.9	данные отсутствуют	данные отсутствуют
3	315325.94	2219110.46	данные отсутствуют	данные отсутствуют
4	315379.95	2219188.91	данные отсутствуют	данные отсутствуют
5	315465.92	2219312.18	данные отсутствуют	данные отсутствуют
6	315490.57	2219347.51	данные отсутствуют	данные отсутствуют
7	315469.48	2219320.59	данные отсутствуют	данные отсутствуют
8	315441.55	2219278.77	данные отсутствуют	данные отсутствуют
9	315324.03	2219111.81	данные отсутствуют	данные отсутствуют
10	315229.16	2218977.81	данные отсутствуют	данные отсутствуют
11	318138.58	2224569.63	данные отсутствуют	данные отсутствуют
12	318231.67	2224753.4	данные отсутствуют	данные отсутствуют
13	318217.82	2224771.44	данные отсутствуют	данные отсутствуют
14	318209.74	2224755.11	данные отсутствуют	данные отсутствуют
15	318207.41	2224750.52	данные отсутствуют	данные отсутствуют
16	318218.79	2224735.87	данные отсутствуют	данные отсутствуют

545

Раздел 4.2

Сведения о частях земельного участка

Земельный участок			
(вид объекта недвижимости)			
Лист № __ Раздела 4.2	Всего листов раздела 4.2 : __	Всего разделов: __	Всего листов выписки: __
13.07.2022 № **/****/*****			
Кадастровый номер:		47:29:0000000:33716	

Номер точки	Координаты, м		Описание закрепления на местности	Средняя квадратическая погрешность определения координат характерных точек границы части земельного участка, м
	X	Y		
1	2	3	4	5
17	318183.84	2224663.5	данные отсутствуют	данные отсутствуют
18	318146.58	2224587.07	данные отсутствуют	данные отсутствуют
19	318132.54	2224557.84	данные отсутствуют	данные отсутствуют
20	317695.38	2223619.45	данные отсутствуют	данные отсутствуют
21	317719.77	2223687.03	данные отсутствуют	данные отсутствуют
22	317742.28	2223749.37	данные отсутствуют	данные отсутствуют
23	317745.45	2223758.39	данные отсутствуют	данные отсутствуют
24	317738.82	2223744.64	данные отсутствуют	данные отсутствуют
25	317738.4	2223743.64	данные отсутствуют	данные отсутствуют
26	317710.91	2223666.01	данные отсутствуют	данные отсутствуют
27	317689.55	2223605.14	данные отсутствуют	данные отсутствуют
28	316754.19	2222484.04	данные отсутствуют	данные отсутствуют
29	316832.63	2222576.99	данные отсутствуют	данные отсутствуют
30	316902.25	2222657.11	данные отсутствуют	данные отсутствуют
31	316986.47	2222757.71	данные отсутствуют	данные отсутствуют
32	317114	2222905.04	данные отсутствуют	данные отсутствуют
33	317415.98	2223260.16	данные отсутствуют	данные отсутствуют

546

Раздел 4.2

Сведения о частях земельного участка

Земельный участок			
(вид объекта недвижимости)			
Лист № __ Раздела 4.2	Всего листов раздела 4.2 : __	Всего разделов: __	Всего листов выписки: __
13.07.2022 № **/****/*****			
Кадастровый номер:		47:29:000000:33716	

Номер точки	Координаты, м		Описание закрепления на местности	Средняя квадратическая погрешность определения координат характерных точек границы части земельного участка, м
	X	Y		
1	2	3	4	5
34	317565.79	2223436.13	данные отсутствуют	данные отсутствуют
35	317640.57	2223522.48	данные отсутствуют	данные отсутствуют
36	317676.25	2223574.74	данные отсутствуют	данные отсутствуют
37	317680.56	2223584.2	данные отсутствуют	данные отсутствуют
38	317636.1	2223530.23	данные отсутствуют	данные отсутствуют
39	317582.55	2223465.25	данные отсутствуют	данные отсутствуют
40	317531.76	2223404.17	данные отсутствуют	данные отсутствуют
41	317469.89	2223330.36	данные отсутствуют	данные отсутствуют
42	317421.39	2223272.03	данные отсутствуют	данные отсутствуют
43	317370.35	2223210.06	данные отсутствуют	данные отсутствуют
44	317265.49	2223084.14	данные отсутствуют	данные отсутствуют
45	317209.23	2223017.3	данные отсутствуют	данные отсутствуют
46	317159.52	2222963.87	данные отсутствуют	данные отсутствуют
47	317105.93	2222896.18	данные отсутствуют	данные отсутствуют
48	317052.45	2222835.39	данные отсутствуют	данные отсутствуют
49	316942.82	2222709.79	данные отсутствуют	данные отсутствуют
50	316886.14	2222643.98	данные отсутствуют	данные отсутствуют

547

Раздел 4.2

Сведения о частях земельного участка

Земельный участок			
(вид объекта недвижимости)			
Лист № __ Раздела 4.2	Всего листов раздела 4.2 : __	Всего разделов: __	Всего листов выписки: __
13.07.2022 № **/****/*****			
Кадастровый номер:		47:29:0000000:33716	

Номер точки	Координаты, м		Описание закрепления на местности	Средняя квадратическая погрешность определения координат характерных точек границы части земельного участка, м
	X	Y		
1	2	3	4	5
51	316832.87	2222582.96	данные отсутствуют	данные отсутствуют
52	316780.19	2222522.92	данные отсутствуют	данные отсутствуют
53	316760.64	2222521.29	данные отсутствуют	данные отсутствуют
54	316741.46	2222498.42	данные отсутствуют	данные отсутствуют
55	316764.74	2222500.36	данные отсутствуют	данные отсутствуют
56	316057.23	2221126.98	данные отсутствуют	данные отсутствуют
57	316059.46	2221134.02	данные отсутствуют	данные отсутствуют
58	316186.27	2221430.79	данные отсутствуют	данные отсутствуют
59	316272.61	2221640.55	данные отсутствуют	данные отсутствуют
60	316316.25	2221744.83	данные отсутствуют	данные отсутствуют
61	316358.95	2221846.85	данные отсутствуют	данные отсутствуют
62	316390.73	2221923.01	данные отсутствуют	данные отсутствуют
63	316394.3	2221932	данные отсутствуют	данные отсутствуют
64	316386.38	2221935.18	данные отсутствуют	данные отсутствуют
65	316378.64	2221916.5	данные отсутствуют	данные отсутствуют
66	316326.04	2221789.66	данные отсутствуют	данные отсутствуют
67	316295.2	2221715.08	данные отсутствуют	данные отсутствуют

548

Раздел 4.2

Сведения о частях земельного участка

Земельный участок			
(вид объекта недвижимости)			
Лист № __ Раздела 4.2	Всего листов раздела 4.2 : __	Всего разделов: __	Всего листов выписки: __
13.07.2022 № **/****/*****			
Кадастровый номер:		47:29:000000:33716	

Номер точки	Координаты, м		Описание закрепления на местности	Средняя квадратическая погрешность определения координат характерных точек границы части земельного участка, м
	X	Y		
1	2	3	4	5
68	316263.06	2221636.44	данные отсутствуют	данные отсутствуют
69	316235.25	2221569.54	данные отсутствуют	данные отсутствуют
70	316205.03	2221496.97	данные отсутствуют	данные отсутствуют
71	316176.39	2221430.25	данные отсутствуют	данные отсутствуют
72	316147.49	2221358.45	данные отсутствуют	данные отсутствуют
73	316116.77	2221284.21	данные отсутствуют	данные отсутствуют
74	316089.68	2221219.46	данные отсутствуют	данные отсутствуют
75	316062.55	2221151.86	данные отсутствуют	данные отсутствуют
76	316047.47	2221155.65	данные отсутствуют	данные отсутствуют
77	316040.91	2221139.97	данные отсутствуют	данные отсутствуют
78	316039.51	2221135.79	данные отсутствуют	данные отсутствуют
79	316057.6	2221131.25	данные отсутствуют	данные отсутствуют
80	316171.46	2220302.53	данные отсутствуют	данные отсутствуют
81	316175.61	2220307.4	данные отсутствуют	данные отсутствуют
82	316198.5	2220333.9	данные отсутствуют	данные отсутствуют
83	316198.53	2220334.96	данные отсутствуют	данные отсутствуют
84	316199.44	2220366.45	данные отсутствуют	данные отсутствуют

549

Раздел 4.2

Сведения о частях земельного участка

Земельный участок			
(вид объекта недвижимости)			
Лист № __ Раздела 4.2	Всего листов раздела 4.2 : __	Всего разделов: __	Всего листов выписки: __
13.07.2022 № **/****/*****			
Кадастровый номер:		47:29:000000:33716	

Номер точки	Координаты, м		Описание закрепления на местности	Средняя квадратическая погрешность определения координат характерных точек границы части земельного участка, м
	X	Y		
1	2	3	4	5
85	316199.46	2220367.06	данные отсутствуют	данные отсутствуют
86	316176.43	2220340.63	данные отсутствуют	данные отсутствуют
87	316175.82	2220328.24	данные отсутствуют	данные отсутствуют
88	316172.48	2220307.36	данные отсутствуют	данные отсутствуют
89	316187.26	2220451.19	данные отсутствуют	данные отсутствуют
90	316186.3	2220456.57	данные отсутствуют	данные отсутствуют
91	316182.63	2220477.25	данные отсутствуют	данные отсутствуют
92	316098.16	2220732.37	данные отсутствуют	данные отсутствуют
93	316089.03	2220758.86	данные отсутствуют	данные отсутствуют
94	316104.93	2220707.98	данные отсутствуют	данные отсутствуют
95	316130.17	2220629.23	данные отсутствуют	данные отсутствуют
96	316155.45	2220549.83	данные отсутствуют	данные отсутствуют
97	316178.09	2220479.81	данные отсутствуют	данные отсутствуют
98	316041.28	2220909.5	данные отсутствуют	данные отсутствуют
99	316039.88	2220915.86	данные отсутствуют	данные отсутствуют
100	316040.22	2220912.9	данные отсутствуют	данные отсутствуют
101	327611.04	2235849.97	данные отсутствуют	данные отсутствуют

550

Раздел 4.2

Сведения о частях земельного участка

Земельный участок			
(вид объекта недвижимости)			
Лист № __ Раздела 4.2	Всего листов раздела 4.2 : __	Всего разделов: __	Всего листов выписки: __
13.07.2022 № **/****/*****			
Кадастровый номер:		47:29:000000:33716	

Номер точки	Координаты, м		Описание закрепления на местности	Средняя квадратическая погрешность определения координат характерных точек границы части земельного участка, м
	X	Y		
1	2	3	4	5
102	327612.86	2235851.81	данные отсутствуют	данные отсутствуют
103	327614.15	2235854.06	данные отсутствуют	данные отсутствуют
104	327615.48	2235857.3	данные отсутствуют	данные отсутствуют
105	327588.59	2235832.5	данные отсутствуют	данные отсутствуют
106	327159.99	2235507.45	данные отсутствуют	данные отсутствуют
107	327162.02	2235508.6	данные отсутствуют	данные отсутствуют
108	327226.93	2235556.3	данные отсутствуют	данные отсутствуют
109	327352.93	2235652.63	данные отсутствуют	данные отсутствуют
110	327381.22	2235674.17	данные отсутствуют	данные отсутствуют
111	327336.23	2235641.47	данные отсутствуют	данные отсутствуют
112	327157.97	2235506.6	данные отсутствуют	данные отсутствуют
113	327144.53	2235500.93	данные отсутствуют	данные отсутствуют
114	327152.64	2235504.35	данные отсутствуют	данные отсутствуют
115	327149.5	2235504.58	данные отсутствуют	данные отсутствуют
116	327144.68	2235501.61	данные отсутствуют	данные отсутствуют
117	321796.6	2232101.97	данные отсутствуют	данные отсутствуют
118	321798.41	2232137.64	данные отсутствуют	данные отсутствуют

551

Раздел 4.2

Сведения о частях земельного участка

Земельный участок			
(вид объекта недвижимости)			
Лист № __ Раздела 4.2	Всего листов раздела 4.2 : __	Всего разделов: __	Всего листов выписки: __
13.07.2022 № **/****/*****			
Кадастровый номер:		47:29:000000:33716	

Номер точки	Координаты, м		Описание закрепления на местности	Средняя квадратическая погрешность определения координат характерных точек границы части земельного участка, м
	X	Y		
1	2	3	4	5
119	321798.7	2232143.69	данные отсутствуют	данные отсутствуют
120	321788.77	2232125.49	данные отсутствуют	данные отсутствуют
121	321775.88	2232105.06	данные отсутствуют	данные отсутствуют
122	321773.78	2232064.88	данные отсутствуют	данные отсутствуют
123	321687.5	2231928.66	данные отсутствуют	данные отсутствуют
124	321693.51	2231935.15	данные отсутствуют	данные отсутствуют
125	321697.9	2231955.36	данные отсутствуют	данные отсутствуют
126	321693.95	2231950.58	данные отсутствуют	данные отсутствуют
127	321672.99	2231925.27	данные отсутствуют	данные отсутствуют
128	320953.99	2231294.24	данные отсутствуют	данные отсутствуют
129	320965.05	2231301.73	данные отсутствуют	данные отсутствуют
130	320975.81	2231308.21	данные отсутствуют	данные отсутствуют
131	321171.89	2231413.53	данные отсутствуют	данные отсутствуют
132	321216.17	2231438.75	данные отсутствуют	данные отсутствуют
133	321249.3	2231459.34	данные отсутствуют	данные отсутствуют
134	321285.22	2231484.22	данные отсутствуют	данные отсутствуют
135	321309.87	2231502.97	данные отсутствуют	данные отсутствуют

552

Раздел 4.2

Сведения о частях земельного участка

Земельный участок			
(вид объекта недвижимости)			
Лист № __ Раздела 4.2	Всего листов раздела 4.2 : __	Всего разделов: __	Всего листов выписки: __
13.07.2022 № **/****/*****			
Кадастровый номер:		47:29:000000:33716	

Номер точки	Координаты, м		Описание закрепления на местности	Средняя квадратическая погрешность определения координат характерных точек границы части земельного участка, м
	X	Y		
1	2	3	4	5
136	321331.96	2231520.97	данные отсутствуют	данные отсутствуют
137	321350.2	2231537.36	данные отсутствуют	данные отсутствуют
138	321365.77	2231552.25	данные отсутствуют	данные отсутствуют
139	321377.55	2231564.28	данные отсутствуют	данные отсутствуют
140	321404.25	2231595.42	данные отсутствуют	данные отсутствуют
141	321489.69	2231701.09	данные отсутствуют	данные отсутствуют
142	321517.49	2231736.73	данные отсутствуют	данные отсутствуют
143	321540.14	2231765.2	данные отсутствуют	данные отсутствуют
144	321509.03	2231727.39	данные отсутствуют	данные отсутствуют
145	321462.65	2231671.24	данные отсутствуют	данные отсутствуют
146	321411.7	2231609.6	данные отсутствуют	данные отсутствуют
147	321364.99	2231552.47	данные отсутствуют	данные отсутствуют
148	321306.65	2231511.73	данные отсутствуют	данные отсутствуют
149	321249.85	2231472.18	данные отсутствуют	данные отсутствуют
150	321191.65	2231431.38	данные отсутствуют	данные отсутствуют
151	321130.1	2231399.25	данные отсутствуют	данные отсутствуют
152	321075.17	2231370.12	данные отсутствуют	данные отсутствуют

553

Раздел 4.2

Сведения о частях земельного участка

Земельный участок			
(вид объекта недвижимости)			
Лист № __ Раздела 4.2	Всего листов раздела 4.2 : __	Всего разделов: __	Всего листов выписки: __
13.07.2022 № **/****/*****			
Кадастровый номер:		47:29:000000:33716	

Номер точки	Координаты, м		Описание закрепления на местности	Средняя квадратическая погрешность определения координат характерных точек границы части земельного участка, м
	X	Y		
1	2	3	4	5
153	321022.25	2231342.17	данные отсутствуют	данные отсутствуют
154	320966.25	2231312.7	данные отсутствуют	данные отсутствуют
155	320964.45	2231311.49	данные отсутствуют	данные отсутствуют
156	320939.54	2231290.45	данные отсутствуют	данные отсутствуют
157	320943.88	2231286.09	данные отсутствуют	данные отсутствуют
158	320297.05	2230605.99	данные отсутствуют	данные отсутствуют
159	320314.38	2230642.86	данные отсутствуют	данные отсутствуют
160	320311.14	2230675.13	данные отсутствуют	данные отсутствуют
161	320323.63	2230682.88	данные отсутствуют	данные отсутствуют
162	320346.34	2230697.21	данные отсутствуют	данные отсутствуют
163	320399.29	2230767.65	данные отсутствуют	данные отсутствуют
164	320475.18	2230865.48	данные отсутствуют	данные отсутствуют
165	320494.46	2230879.57	данные отсутствуют	данные отсутствуют
166	320501.14	2230888.13	данные отсутствуют	данные отсутствуют
167	320503.74	2230899.68	данные отсутствуют	данные отсутствуют
168	320509.47	2230908.78	данные отсутствуют	данные отсутствуют
169	320526.48	2230931.27	данные отсутствуют	данные отсутствуют

554

Раздел 4.2

Сведения о частях земельного участка

Земельный участок			
(вид объекта недвижимости)			
Лист № __ Раздела 4.2	Всего листов раздела 4.2 : __	Всего разделов: __	Всего листов выписки: __
13.07.2022 № **/****/*****			
Кадастровый номер:		47:29:0000000:33716	

Номер точки	Координаты, м		Описание закрепления на местности	Средняя квадратическая погрешность определения координат характерных точек границы части земельного участка, м
	X	Y		
1	2	3	4	5
170	320545.55	2230950.46	данные отсутствуют	данные отсутствуют
171	320543.42	2230952.94	данные отсутствуют	данные отсутствуют
172	320495.56	2230893.98	данные отсутствуют	данные отсутствуют
173	320450.83	2230838.57	данные отсутствуют	данные отсутствуют
174	320406.12	2230783.18	данные отсутствуют	данные отсутствуют
175	320367.44	2230735.33	данные отсутствуют	данные отсутствуют
176	320336.62	2230715.89	данные отсутствуют	данные отсутствуют
177	320330.23	2230707.39	данные отсутствуют	данные отсутствуют
178	320320.78	2230693.48	данные отсутствуют	данные отсутствуют
179	320309.62	2230675.61	данные отсутствуют	данные отсутствуют
180	320305.05	2230667.1	данные отсутствуют	данные отсутствуют
181	320293.32	2230643.03	данные отсутствуют	данные отсутствуют
182	320295.29	2230622.89	данные отсутствуют	данные отсутствуют
183	320200.95	2230374.63	данные отсутствуют	данные отсутствуют
184	320182.33	2230383.22	данные отсутствуют	данные отсутствуют
185	320174.61	2230363.83	данные отсутствуют	данные отсутствуют
186	320193.02	2230355.22	данные отсутствуют	данные отсутствуют

555

Раздел 4.2

Сведения о частях земельного участка

Земельный участок			
(вид объекта недвижимости)			
Лист № __ Раздела 4.2	Всего листов раздела 4.2 : __	Всего разделов: __	Всего листов выписки: __
13.07.2022 № **/****/*****			
Кадастровый номер:		47:29:000000:33716	

Номер точки	Координаты, м		Описание закрепления на местности	Средняя квадратическая погрешность определения координат характерных точек границы части земельного участка, м
	X	Y		
1	2	3	4	5
187	320114	2230149.36	данные отсутствуют	данные отсутствуют
188	320119.78	2230163.67	данные отсутствуют	данные отсутствуют
189	320121.7	2230178.08	данные отсутствуют	данные отсутствуют
190	320105.23	2230139.7	данные отсутствуют	данные отсутствуют
191	320089.07	2230101.93	данные отсутствуют	данные отсутствуют
192	320074.88	2230068.75	данные отсутствуют	данные отсутствуют
193	320074.14	2230065.95	данные отсутствуют	данные отсутствуют
194	320074.14	2230065.8	данные отсутствуют	данные отсутствуют
195	322113.68	2232716.7	данные отсутствуют	данные отсутствуют
196	322137.13	2232719.66	данные отсутствуют	данные отсутствуют
197	322142.9	2232742.47	данные отсутствуют	данные отсутствуют
198	322119.44	2232739.43	данные отсутствуют	данные отсутствуют
199	322113.79	2232717.12	данные отсутствуют	данные отсутствуют
200	320163.55	2230283.09	данные отсутствуют	данные отсутствуют
201	320147.3	2230295.28	данные отсутствуют	данные отсутствуют
202	320138.87	2230274.1	данные отсутствуют	данные отсутствуют
203	320154.95	2230262.04	данные отсутствуют	данные отсутствуют

556

Раздел 4.2

Сведения о частях земельного участка

Земельный участок			
(вид объекта недвижимости)			
Лист № __ Раздела 4.2	Всего листов раздела 4.2 : __	Всего разделов: __	Всего листов выписки: __
13.07.2022 № **/****/*****			
Кадастровый номер:		47:29:000000:33716	

Номер точки	Координаты, м		Описание закрепления на местности	Средняя квадратическая погрешность определения координат характерных точек границы части земельного участка, м
	X	Y		
1	2	3	4	5
204	319856.92	2229541.66	данные отсутствуют	данные отсутствуют
205	319856.97	2229541.63	данные отсутствуют	данные отсутствуют
206	319860.59	2229550.29	данные отсутствуют	данные отсутствуют
207	319871.91	2229578.03	данные отсутствуют	данные отсутствуют
208	319946.96	2229759.96	данные отсутствуют	данные отсутствуют
209	319944.6	2229757.15	данные отсутствуют	данные отсутствуют
210	319911.46	2229675.83	данные отсутствуют	данные отсутствуют
211	319879.92	2229598.48	данные отсутствуют	данные отсутствуют
212	319638.66	2229023.25	данные отсутствуют	данные отсутствуют
213	319618.57	2229029.31	данные отсутствуют	данные отсутствуют
214	319610.03	2229008.91	данные отсутствуют	данные отсутствуют
215	319629.97	2229002.89	данные отсутствуют	данные отсутствуют
216	318921.16	2226265.77	данные отсутствуют	данные отсутствуют
217	318925.88	2226287.28	данные отсутствуют	данные отсутствуют
218	318924.91	2226285.05	данные отсутствуют	данные отсутствуют
219	318919.11	2226273.31	данные отсутствуют	данные отсутствуют
220	318908.09	2226252.63	данные отсутствуют	данные отсутствуют

557

Раздел 4.2

Сведения о частях земельного участка

Земельный участок			
(вид объекта недвижимости)			
Лист № __ Раздела 4.2	Всего листов раздела 4.2 : __	Всего разделов: __	Всего листов выписки: __
13.07.2022 № **/***/*****			
Кадастровый номер:		47:29:0000000:33716	

Номер точки	Координаты, м		Описание закрепления на местности	Средняя квадратическая погрешность определения координат характерных точек границы части земельного участка, м
	X	Y		
1	2	3	4	5
221	318634.12	2225954.58	данные отсутствуют	данные отсутствуют
222	318649.84	2225971.39	данные отсутствуют	данные отсутствуют
223	318667.48	2225988.37	данные отсутствуют	данные отсутствуют
224	318676.92	2226019	данные отсутствуют	данные отсутствуют
225	318720.89	2226063.75	данные отсутствуют	данные отсутствуют
226	318723.06	2226065.94	данные отсутствуют	данные отсутствуют
227	318650.54	2226003.63	данные отсутствуют	данные отсутствуют
228	318648.52	2226001.56	данные отсутствуют	данные отсутствуют
229	318636.39	2225962.2	данные отсутствуют	данные отсутствуют
230	318340.09	2225061.1	данные отсутствуют	данные отсутствуют
231	318347.52	2225086.43	данные отсутствуют	данные отсутствуют
232	318325.53	2225079.71	данные отсутствуют	данные отсутствуют
233	318318.08	2225054.43	данные отсутствуют	данные отсутствуют
234	316662.03	2222373.77	данные отсутствуют	данные отсутствуют
235	316676.62	2222391.23	данные отсутствуют	данные отсутствуют
236	316655.86	2222396.38	данные отсутствуют	данные отсутствуют
237	316644.83	2222383.23	данные отсутствуют	данные отсутствуют

558

Раздел 4.2

Сведения о частях земельного участка

Земельный участок			
(вид объекта недвижимости)			
Лист № __ Раздела 4.2	Всего листов раздела 4.2 : __	Всего разделов: __	Всего листов выписки: __
13.07.2022 № **/****/*****			
Кадастровый номер:		47:29:000000:33716	

Номер точки	Координаты, м		Описание закрепления на местности	Средняя квадратическая погрешность определения координат характерных точек границы части земельного участка, м
	X	Y		
1	2	3	4	5
238	316640.69	2222378.29	данные отсутствуют	данные отсутствуют
239	316661.48	2222373.14	данные отсутствуют	данные отсутствуют
240	316197.36	2220394.42	данные отсутствуют	данные отсутствуют
241	316197.12	2220395.76	данные отсутствуют	данные отсутствуют
242	316192.77	2220420.2	данные отсутствуют	данные отсутствуют
243	316192.75	2220420.33	данные отсутствуют	данные отсутствуют
244	316190.55	2220418.03	данные отсутствуют	данные отсутствуют
245	316175.45	2220402.14	данные отсутствуют	данные отсутствуют
246	316176.8	2220390.44	данные отсутствуют	данные отсутствуют
247	316174.74	2220390.24	данные отсутствуют	данные отсутствуют
248	316176.43	2220372.4	данные отсутствуют	данные отсутствуют
249	330346.54	2238891	данные отсутствуют	данные отсутствуют
250	330378.12	2238918.28	данные отсутствуют	данные отсутствуют
251	330377.3	2238917.59	данные отсутствуют	данные отсутствуют
252	330324.79	2238875.49	данные отсутствуют	данные отсутствуют
253	325608.9	2234446.02	данные отсутствуют	данные отсутствуют
254	325610.71	2234447.57	данные отсутствуют	данные отсутствуют

559

Раздел 4.2

Сведения о частях земельного участка

Земельный участок			
(вид объекта недвижимости)			
Лист № __ Раздела 4.2	Всего листов раздела 4.2 : __	Всего разделов: __	Всего листов выписки: __
13.07.2022 № **/****/*****			
Кадастровый номер:		47:29:000000:33716	

Номер точки	Координаты, м		Описание закрепления на местности	Средняя квадратическая погрешность определения координат характерных точек границы части земельного участка, м
	X	Y		
1	2	3	4	5
255	325609.06	2234446.22	данные отсутствуют	данные отсутствуют
256	332974.67	2242565.25	данные отсутствуют	данные отсутствуют
257	332971.18	2242576.65	данные отсутствуют	данные отсутствуют
258	332970.52	2242587.61	данные отсутствуют	данные отсутствуют
259	332951.06	2242591.31	данные отсутствуют	данные отсутствуют
260	332951.49	2242583.86	данные отсутствуют	данные отсутствуют
261	332961.35	2242583.99	данные отсутствуют	данные отсутствуют
262	332961.46	2242567.76	данные отсутствуют	данные отсутствуют
263	325478.77	2234259.5	данные отсутствуют	данные отсутствуют
264	325463.36	2234273.18	данные отсутствуют	данные отсутствуют
265	325449.69	2234257.2	данные отсутствуют	данные отсутствуют
266	325465.42	2234243.43	данные отсутствуют	данные отсутствуют
267	322491.31	2232762.14	данные отсутствуют	данные отсутствуют
268	322494.68	2232788.43	данные отсутствуют	данные отсутствуют
269	322473.38	2232786.8	данные отсутствуют	данные отсутствуют
270	322469.9	2232760.31	данные отсутствуют	данные отсутствуют
271	325601.22	2234397.59	данные отсутствуют	данные отсутствуют

560

Раздел 4.2

Сведения о частях земельного участка

Земельный участок			
(вид объекта недвижимости)			
Лист № __ Раздела 4.2	Всего листов раздела 4.2 : __	Всего разделов: __	Всего листов выписки: __
13.07.2022 № **/****/*****			
Кадастровый номер:		47:29:000000:33716	

Номер точки	Координаты, м		Описание закрепления на местности	Средняя квадратическая погрешность определения координат характерных точек границы части земельного участка, м
	X	Y		
1	2	3	4	5
272	325610.72	2234400.58	данные отсутствуют	данные отсутствуют
273	325616.76	2234407.35	данные отсутствуют	данные отсутствуют
274	325618.77	2234417.5	данные отсутствуют	данные отсутствуют
275	325637.43	2234438.8	данные отсутствуют	данные отсутствуют
276	325643.38	2234444.12	данные отсутствуют	данные отсутствуют
277	325623.77	2234429.27	данные отсутствуют	данные отсутствуют
278	325621.94	2234427.47	данные отсутствуют	данные отсутствуют
279	325590.77	2234387.89	данные отсутствуют	данные отсутствуют
280	327841.35	2236034.81	данные отсутствуют	данные отсутствуют
281	327827.89	2236049.98	данные отсутствуют	данные отсутствуют
282	327811.95	2236036.09	данные отсутствуют	данные отсутствуют
283	327825	2236020.66	данные отсутствуют	данные отсутствуют
284	327147.66	2235473.47	данные отсутствуют	данные отсутствуют
285	327249.13	2235550.93	данные отсутствуют	данные отсутствуют
286	327180.44	2235501.87	данные отсутствуют	данные отсутствуют
287	327142.39	2235494.62	данные отсутствуют	данные отсутствуют
288	327104.15	2235465.16	данные отсутствуют	данные отсутствуют

561

Раздел 4.2

Сведения о частях земельного участка

Земельный участок			
(вид объекта недвижимости)			
Лист № __ Раздела 4.2	Всего листов раздела 4.2 : __	Всего разделов: __	Всего листов выписки: __
13.07.2022 № **/****/*****			
Кадастровый номер:		47:29:000000:33716	

Номер точки	Координаты, м		Описание закрепления на местности	Средняя квадратическая погрешность определения координат характерных точек границы части земельного участка, м
	X	Y		
1	2	3	4	5
289	325831.5	2234586.01	данные отсутствуют	данные отсутствуют
290	325847.99	2234595.56	данные отсутствуют	данные отсутствуют
291	325897.64	2234625.79	данные отсутствуют	данные отсутствуют
292	326034.17	2234709.81	данные отсутствуют	данные отсутствуют
293	325841.43	2234593.44	данные отсутствуют	данные отсутствуют
294	325015.8	2233762.35	данные отсутствуют	данные отсутствуют
295	325134.81	2233876.16	данные отсутствуют	данные отсутствуют
296	325209.51	2233948.28	данные отсутствуют	данные отсутствуют
297	325271.85	2234016.08	данные отсутствуют	данные отсутствуют
298	325174.24	2233919.6	данные отсутствуют	данные отсутствуют
299	325118.16	2233864.22	данные отсутствуют	данные отсутствуют
300	325058.95	2233805.57	данные отсутствуют	данные отсутствуют
301	324996.36	2233743.71	данные отсутствуют	данные отсутствуют
302	324803.51	2233578.84	данные отсутствуют	данные отсутствуют
303	324832.22	2233586.29	данные отсутствуют	данные отсутствуют
304	324863.76	2233616.55	данные отсутствуют	данные отсутствуют
305	324822.43	2233605.84	данные отсутствуют	данные отсутствуют

562

Раздел 4.2

Сведения о частях земельного участка

Земельный участок			
(вид объекта недвижимости)			
Лист № __ Раздела 4.2	Всего листов раздела 4.2 : __	Всего разделов: __	Всего листов выписки: __
13.07.2022 № **/****/*****			
Кадастровый номер:		47:29:000000:33716	

Номер точки	Координаты, м		Описание закрепления на местности	Средняя квадратическая погрешность определения координат характерных точек границы части земельного участка, м
	X	Y		
1	2	3	4	5
306	324791.24	2233575.55	данные отсутствуют	данные отсутствуют
307	323362.51	2233112.88	данные отсутствуют	данные отсутствуют
308	323360.89	2233113.5	данные отсутствуют	данные отсутствуют
309	323345.43	2233109.39	данные отсутствуют	данные отсутствуют
310	323347.6	2233109.11	данные отсутствуют	данные отсутствуют
311	322533.86	2232762.48	данные отсутствуют	данные отсутствуют
312	322539.17	2232765.85	данные отсутствуют	данные отсутствуют
313	322551.33	2232765.55	данные отсутствуют	данные отсутствуют
314	322561.71	2232787.41	данные отсутствуют	данные отсутствуют
315	322544.1	2232788.56	данные отсутствуют	данные отсутствуют
316	322539.02	2232788.58	данные отсутствуют	данные отсутствуют
317	322529.57	2232768.94	данные отсутствуют	данные отсутствуют
318	322526.52	2232762.51	данные отсутствуют	данные отсутствуют
319	322527.35	2232762.07	данные отсутствуют	данные отсутствуют
320	331903.36	2240710.37	данные отсутствуют	данные отсутствуют
321	331916.19	2240713.51	данные отсутствуют	данные отсутствуют
322	331922.01	2240723.64	данные отсутствуют	данные отсутствуют

563

Раздел 4.2

Сведения о частях земельного участка

Земельный участок			
(вид объекта недвижимости)			
Лист № ___ Раздела 4.2	Всего листов раздела 4.2 : ___	Всего разделов: ___	Всего листов выписки: ___
13.07.2022 № **/****/*****			
Кадастровый номер:		47:29:000000:33716	

Номер точки	Координаты, м		Описание закрепления на местности	Средняя квадратическая погрешность определения координат характерных точек границы части земельного участка, м
	X	Y		
1	2	3	4	5
323	331917.86	2240731.19	данные отсутствуют	данные отсутствуют
324	331927.69	2240752.58	данные отсутствуют	данные отсутствуют
325	331929.11	2240754.89	данные отсутствуют	данные отсутствуют
326	331928.74	2240754.75	данные отсутствуют	данные отсутствуют
327	331927.72	2240754.32	данные отсутствуют	данные отсутствуют
328	331926.12	2240753.58	данные отсутствуют	данные отсутствуют
329	331924.97	2240753	данные отсутствуют	данные отсутствуют
330	331923.57	2240752.22	данные отсутствуют	данные отсутствуют
331	331922.38	2240751.51	данные отсутствуют	данные отсутствуют
332	331921.18	2240750.72	данные отсутствуют	данные отсутствуют
333	331919.94	2240749.86	данные отсутствуют	данные отсутствуют
334	331918.75	2240748.96	данные отсутствуют	данные отсутствуют
335	331917.71	2240748.11	данные отсутствуют	данные отсутствуют
336	331916.84	2240747.36	данные отсутствуют	данные отсутствуют
337	331915.81	2240746.42	данные отсутствуют	данные отсутствуют
338	331914.92	2240745.55	данные отсутствуют	данные отсутствуют
339	331913.95	2240744.53	данные отсутствуют	данные отсутствуют

564

Раздел 4.2

Сведения о частях земельного участка

Земельный участок			
(вид объекта недвижимости)			
Лист № __ Раздела 4.2	Всего листов раздела 4.2 : __	Всего разделов: __	Всего листов выписки: __
13.07.2022 № **/****/*****			
Кадастровый номер:		47:29:000000:33716	

Номер точки	Координаты, м		Описание закрепления на местности	Средняя квадратическая погрешность определения координат характерных точек границы части земельного участка, м
	X	Y		
1	2	3	4	5
340	331912.87	2240743.32	данные отсутствуют	данные отсутствуют
341	331911.65	2240741.83	данные отсутствуют	данные отсутствуют
342	331910.56	2240740.36	данные отсутствуют	данные отсутствуют
343	331909.57	2240738.9	данные отсутствуют	данные отсутствуют
344	331908.61	2240737.34	данные отсутствуют	данные отсутствуют
345	331907.84	2240735.97	данные отсутствуют	данные отсутствуют
346	331907.3	2240734.93	данные отсутствуют	данные отсутствуют
347	331906.56	2240733.36	данные отсутствуют	данные отсутствуют
348	331905.84	2240731.67	данные отсутствуют	данные отсутствуют
349	331905.37	2240730.44	данные отсутствуют	данные отсутствуют
350	331904.8	2240728.75	данные отсутствуют	данные отсутствуют
351	331904.18	2240726.53	данные отсутствуют	данные отсутствуют
352	331903.85	2240725.14	данные отсутствуют	данные отсутствуют
353	331903.4	2240722.7	данные отсутствуют	данные отсутствуют
354	331903.08	2240720.02	данные отсутствуют	данные отсутствуют
355	331902.97	2240718.54	данные отсутствуют	данные отсутствуют
356	331902.92	2240716.36	данные отсутствуют	данные отсутствуют

565

Раздел 4.2

Сведения о частях земельного участка

Земельный участок			
(вид объекта недвижимости)			
Лист № __ Раздела 4.2	Всего листов раздела 4.2 : __	Всего разделов: __	Всего листов выписки: __
13.07.2022 № **/****/*****			
Кадастровый номер:		47:29:000000:33716	

Номер точки	Координаты, м		Описание закрепления на местности	Средняя квадратическая погрешность определения координат характерных точек границы части земельного участка, м
	X	Y		
1	2	3	4	5
357	331902.98	2240714.11	данные отсутствуют	данные отсутствуют
358	331903.1	2240712.54	данные отсутствуют	данные отсутствуют

566

Раздел 4.2

Сведения о частях земельного участка

Земельный участок				
(вид объекта недвижимости)				
Лист № ____ Раздела <u>4.2</u>		Всего листов раздела <u>4.2</u> : ____		Всего разделов: ____
Всего листов выписки: ____				
13.07.2022 № **/****/*****				
Кадастровый номер:			47:29:0000000:33716	
Сведения о характерных точках границы части (частей) земельного участка				
Учетный номер части: 6				
Система координат: Местная 167				
Зона №				
Номер точки	Координаты, м		Описание закрепления на местности	Средняя квадратическая погрешность определения координат характерных точек границы части земельного участка, м
	X	Y		
1	2	3	4	5
1	315230.27	2218974.57	данные отсутствуют	данные отсутствуют
2	315273.35	2219034.9	данные отсутствуют	данные отсутствуют
3	315325.94	2219110.46	данные отсутствуют	данные отсутствуют
4	315379.95	2219188.91	данные отсутствуют	данные отсутствуют
5	315465.92	2219312.18	данные отсутствуют	данные отсутствуют
6	315490.57	2219347.51	данные отсутствуют	данные отсутствуют
7	315469.48	2219320.59	данные отсутствуют	данные отсутствуют
8	315441.55	2219278.77	данные отсутствуют	данные отсутствуют
9	315324.03	2219111.81	данные отсутствуют	данные отсутствуют
10	315229.16	2218977.81	данные отсутствуют	данные отсутствуют
11	318138.58	2224569.63	данные отсутствуют	данные отсутствуют
12	318231.67	2224753.4	данные отсутствуют	данные отсутствуют
13	318217.82	2224771.44	данные отсутствуют	данные отсутствуют
14	318209.74	2224755.11	данные отсутствуют	данные отсутствуют
15	318207.41	2224750.52	данные отсутствуют	данные отсутствуют
16	318218.79	2224735.87	данные отсутствуют	данные отсутствуют

567

Раздел 4.2

Сведения о частях земельного участка

Земельный участок			
(вид объекта недвижимости)			
Лист № __ Раздела 4.2	Всего листов раздела 4.2 : __	Всего разделов: __	Всего листов выписки: __
13.07.2022 № **/****/*****			
Кадастровый номер:		47:29:0000000:33716	

Номер точки	Координаты, м		Описание закрепления на местности	Средняя квадратическая погрешность определения координат характерных точек границы части земельного участка, м
	X	Y		
1	2	3	4	5
17	318183.84	2224663.5	данные отсутствуют	данные отсутствуют
18	318146.58	2224587.07	данные отсутствуют	данные отсутствуют
19	318132.54	2224557.84	данные отсутствуют	данные отсутствуют
20	317695.38	2223619.45	данные отсутствуют	данные отсутствуют
21	317719.77	2223687.03	данные отсутствуют	данные отсутствуют
22	317742.28	2223749.37	данные отсутствуют	данные отсутствуют
23	317745.45	2223758.39	данные отсутствуют	данные отсутствуют
24	317738.82	2223744.64	данные отсутствуют	данные отсутствуют
25	317738.4	2223743.64	данные отсутствуют	данные отсутствуют
26	317710.91	2223666.01	данные отсутствуют	данные отсутствуют
27	317689.55	2223605.14	данные отсутствуют	данные отсутствуют
28	316754.19	2222484.04	данные отсутствуют	данные отсутствуют
29	316832.63	2222576.99	данные отсутствуют	данные отсутствуют
30	316902.25	2222657.11	данные отсутствуют	данные отсутствуют
31	316986.47	2222757.71	данные отсутствуют	данные отсутствуют
32	317114	2222905.04	данные отсутствуют	данные отсутствуют
33	317415.98	2223260.16	данные отсутствуют	данные отсутствуют

568

Раздел 4.2

Сведения о частях земельного участка

Земельный участок			
(вид объекта недвижимости)			
Лист № __ Раздела 4.2	Всего листов раздела 4.2 : __	Всего разделов: __	Всего листов выписки: __
13.07.2022 № **/****/*****			
Кадастровый номер:		47:29:0000000:33716	

Номер точки	Координаты, м		Описание закрепления на местности	Средняя квадратическая погрешность определения координат характерных точек границы части земельного участка, м
	X	Y		
1	2	3	4	5
34	317565.79	2223436.13	данные отсутствуют	данные отсутствуют
35	317640.57	2223522.48	данные отсутствуют	данные отсутствуют
36	317676.25	2223574.74	данные отсутствуют	данные отсутствуют
37	317680.56	2223584.2	данные отсутствуют	данные отсутствуют
38	317636.1	2223530.23	данные отсутствуют	данные отсутствуют
39	317582.55	2223465.25	данные отсутствуют	данные отсутствуют
40	317531.76	2223404.17	данные отсутствуют	данные отсутствуют
41	317469.89	2223330.36	данные отсутствуют	данные отсутствуют
42	317421.39	2223272.03	данные отсутствуют	данные отсутствуют
43	317370.35	2223210.06	данные отсутствуют	данные отсутствуют
44	317265.49	2223084.14	данные отсутствуют	данные отсутствуют
45	317209.23	2223017.3	данные отсутствуют	данные отсутствуют
46	317159.52	2222963.87	данные отсутствуют	данные отсутствуют
47	317105.93	2222896.18	данные отсутствуют	данные отсутствуют
48	317052.45	2222835.39	данные отсутствуют	данные отсутствуют
49	316942.82	2222709.79	данные отсутствуют	данные отсутствуют
50	316886.14	2222643.98	данные отсутствуют	данные отсутствуют

569

Раздел 4.2

Сведения о частях земельного участка

Земельный участок			
(вид объекта недвижимости)			
Лист № __ Раздела 4.2	Всего листов раздела 4.2 : __	Всего разделов: __	Всего листов выписки: __
13.07.2022 № **/****/*****			
Кадастровый номер:		47:29:000000:33716	

Номер точки	Координаты, м		Описание закрепления на местности	Средняя квадратическая погрешность определения координат характерных точек границы части земельного участка, м
	X	Y		
1	2	3	4	5
51	316832.87	2222582.96	данные отсутствуют	данные отсутствуют
52	316780.19	2222522.92	данные отсутствуют	данные отсутствуют
53	316760.64	2222521.29	данные отсутствуют	данные отсутствуют
54	316741.46	2222498.42	данные отсутствуют	данные отсутствуют
55	316764.74	2222500.36	данные отсутствуют	данные отсутствуют
56	316057.23	2221126.98	данные отсутствуют	данные отсутствуют
57	316059.46	2221134.02	данные отсутствуют	данные отсутствуют
58	316186.27	2221430.79	данные отсутствуют	данные отсутствуют
59	316272.61	2221640.55	данные отсутствуют	данные отсутствуют
60	316316.25	2221744.83	данные отсутствуют	данные отсутствуют
61	316358.95	2221846.85	данные отсутствуют	данные отсутствуют
62	316390.73	2221923.01	данные отсутствуют	данные отсутствуют
63	316394.3	2221932	данные отсутствуют	данные отсутствуют
64	316386.38	2221935.18	данные отсутствуют	данные отсутствуют
65	316378.64	2221916.5	данные отсутствуют	данные отсутствуют
66	316326.04	2221789.66	данные отсутствуют	данные отсутствуют
67	316295.2	2221715.08	данные отсутствуют	данные отсутствуют

570

Раздел 4.2

Сведения о частях земельного участка

Земельный участок			
(вид объекта недвижимости)			
Лист № __ Раздела 4.2	Всего листов раздела 4.2 : __	Всего разделов: __	Всего листов выписки: __
13.07.2022 № **/****/*****			
Кадастровый номер:		47:29:0000000:33716	

Номер точки	Координаты, м		Описание закрепления на местности	Средняя квадратическая погрешность определения координат характерных точек границы части земельного участка, м
	X	Y		
1	2	3	4	5
68	316263.06	2221636.44	данные отсутствуют	данные отсутствуют
69	316235.25	2221569.54	данные отсутствуют	данные отсутствуют
70	316205.03	2221496.97	данные отсутствуют	данные отсутствуют
71	316176.39	2221430.25	данные отсутствуют	данные отсутствуют
72	316147.49	2221358.45	данные отсутствуют	данные отсутствуют
73	316116.77	2221284.21	данные отсутствуют	данные отсутствуют
74	316089.68	2221219.46	данные отсутствуют	данные отсутствуют
75	316062.55	2221151.86	данные отсутствуют	данные отсутствуют
76	316047.47	2221155.65	данные отсутствуют	данные отсутствуют
77	316040.91	2221139.97	данные отсутствуют	данные отсутствуют
78	316039.51	2221135.79	данные отсутствуют	данные отсутствуют
79	316057.6	2221131.25	данные отсутствуют	данные отсутствуют
80	316171.46	2220302.53	данные отсутствуют	данные отсутствуют
81	316175.61	2220307.4	данные отсутствуют	данные отсутствуют
82	316198.5	2220333.9	данные отсутствуют	данные отсутствуют
83	316198.53	2220334.96	данные отсутствуют	данные отсутствуют
84	316199.44	2220366.45	данные отсутствуют	данные отсутствуют

571

Раздел 4.2

Сведения о частях земельного участка

Земельный участок			
(вид объекта недвижимости)			
Лист № __ Раздела 4.2	Всего листов раздела 4.2 : __	Всего разделов: __	Всего листов выписки: __
13.07.2022 № **/****/*****			
Кадастровый номер:		47:29:000000:33716	

Номер точки	Координаты, м		Описание закрепления на местности	Средняя квадратическая погрешность определения координат характерных точек границы части земельного участка, м
	X	Y		
1	2	3	4	5
85	316199.46	2220367.06	данные отсутствуют	данные отсутствуют
86	316176.43	2220340.63	данные отсутствуют	данные отсутствуют
87	316175.82	2220328.24	данные отсутствуют	данные отсутствуют
88	316172.48	2220307.36	данные отсутствуют	данные отсутствуют
89	316187.26	2220451.19	данные отсутствуют	данные отсутствуют
90	316186.3	2220456.57	данные отсутствуют	данные отсутствуют
91	316182.63	2220477.25	данные отсутствуют	данные отсутствуют
92	316098.16	2220732.37	данные отсутствуют	данные отсутствуют
93	316089.03	2220758.86	данные отсутствуют	данные отсутствуют
94	316104.93	2220707.98	данные отсутствуют	данные отсутствуют
95	316130.17	2220629.23	данные отсутствуют	данные отсутствуют
96	316155.45	2220549.83	данные отсутствуют	данные отсутствуют
97	316178.09	2220479.81	данные отсутствуют	данные отсутствуют
98	316041.28	2220909.5	данные отсутствуют	данные отсутствуют
99	316039.88	2220915.86	данные отсутствуют	данные отсутствуют
100	316040.22	2220912.9	данные отсутствуют	данные отсутствуют
101	327611.04	2235849.97	данные отсутствуют	данные отсутствуют

572

Раздел 4.2

Сведения о частях земельного участка

Земельный участок			
(вид объекта недвижимости)			
Лист № __ Раздела 4.2	Всего листов раздела 4.2 : __	Всего разделов: __	Всего листов выписки: __
13.07.2022 № **/****/*****			
Кадастровый номер:		47:29:0000000:33716	

Номер точки	Координаты, м		Описание закрепления на местности	Средняя квадратическая погрешность определения координат характерных точек границы части земельного участка, м
	X	Y		
1	2	3	4	5
102	327612.86	2235851.81	данные отсутствуют	данные отсутствуют
103	327614.15	2235854.06	данные отсутствуют	данные отсутствуют
104	327615.48	2235857.3	данные отсутствуют	данные отсутствуют
105	327588.59	2235832.5	данные отсутствуют	данные отсутствуют
106	327159.99	2235507.45	данные отсутствуют	данные отсутствуют
107	327162.02	2235508.6	данные отсутствуют	данные отсутствуют
108	327226.93	2235556.3	данные отсутствуют	данные отсутствуют
109	327352.93	2235652.63	данные отсутствуют	данные отсутствуют
110	327381.22	2235674.17	данные отсутствуют	данные отсутствуют
111	327336.23	2235641.47	данные отсутствуют	данные отсутствуют
112	327157.97	2235506.6	данные отсутствуют	данные отсутствуют
113	327144.53	2235500.93	данные отсутствуют	данные отсутствуют
114	327152.64	2235504.35	данные отсутствуют	данные отсутствуют
115	327149.5	2235504.58	данные отсутствуют	данные отсутствуют
116	327144.68	2235501.61	данные отсутствуют	данные отсутствуют
117	321796.6	2232101.97	данные отсутствуют	данные отсутствуют
118	321798.41	2232137.64	данные отсутствуют	данные отсутствуют

573

Раздел 4.2

Сведения о частях земельного участка

Земельный участок			
(вид объекта недвижимости)			
Лист № __ Раздела 4.2	Всего листов раздела 4.2 : __	Всего разделов: __	Всего листов выписки: __
13.07.2022 № **/****/*****			
Кадастровый номер:		47:29:000000:33716	

Номер точки	Координаты, м		Описание закрепления на местности	Средняя квадратическая погрешность определения координат характерных точек границы части земельного участка, м
	X	Y		
1	2	3	4	5
119	321798.7	2232143.69	данные отсутствуют	данные отсутствуют
120	321788.77	2232125.49	данные отсутствуют	данные отсутствуют
121	321775.88	2232105.06	данные отсутствуют	данные отсутствуют
122	321773.78	2232064.88	данные отсутствуют	данные отсутствуют
123	321687.5	2231928.66	данные отсутствуют	данные отсутствуют
124	321693.51	2231935.15	данные отсутствуют	данные отсутствуют
125	321697.9	2231955.36	данные отсутствуют	данные отсутствуют
126	321693.95	2231950.58	данные отсутствуют	данные отсутствуют
127	321672.99	2231925.27	данные отсутствуют	данные отсутствуют
128	320953.99	2231294.24	данные отсутствуют	данные отсутствуют
129	320965.05	2231301.73	данные отсутствуют	данные отсутствуют
130	320975.81	2231308.21	данные отсутствуют	данные отсутствуют
131	321171.89	2231413.53	данные отсутствуют	данные отсутствуют
132	321216.17	2231438.75	данные отсутствуют	данные отсутствуют
133	321249.3	2231459.34	данные отсутствуют	данные отсутствуют
134	321285.22	2231484.22	данные отсутствуют	данные отсутствуют
135	321309.87	2231502.97	данные отсутствуют	данные отсутствуют

574

Раздел 4.2

Сведения о частях земельного участка

Земельный участок			
(вид объекта недвижимости)			
Лист № __ Раздела 4.2	Всего листов раздела 4.2 : __	Всего разделов: __	Всего листов выписки: __
13.07.2022 № **/****/*****			
Кадастровый номер:		47:29:000000:33716	

Номер точки	Координаты, м		Описание закрепления на местности	Средняя квадратическая погрешность определения координат характерных точек границы части земельного участка, м
	X	Y		
1	2	3	4	5
136	321331.96	2231520.97	данные отсутствуют	данные отсутствуют
137	321350.2	2231537.36	данные отсутствуют	данные отсутствуют
138	321365.77	2231552.25	данные отсутствуют	данные отсутствуют
139	321377.55	2231564.28	данные отсутствуют	данные отсутствуют
140	321404.25	2231595.42	данные отсутствуют	данные отсутствуют
141	321489.69	2231701.09	данные отсутствуют	данные отсутствуют
142	321517.49	2231736.73	данные отсутствуют	данные отсутствуют
143	321540.14	2231765.2	данные отсутствуют	данные отсутствуют
144	321509.03	2231727.39	данные отсутствуют	данные отсутствуют
145	321462.65	2231671.24	данные отсутствуют	данные отсутствуют
146	321411.7	2231609.6	данные отсутствуют	данные отсутствуют
147	321364.99	2231552.47	данные отсутствуют	данные отсутствуют
148	321306.65	2231511.73	данные отсутствуют	данные отсутствуют
149	321249.85	2231472.18	данные отсутствуют	данные отсутствуют
150	321191.65	2231431.38	данные отсутствуют	данные отсутствуют
151	321130.1	2231399.25	данные отсутствуют	данные отсутствуют
152	321075.17	2231370.12	данные отсутствуют	данные отсутствуют

575

Раздел 4.2

Сведения о частях земельного участка

Земельный участок			
(вид объекта недвижимости)			
Лист № __ Раздела 4.2	Всего листов раздела 4.2 : __	Всего разделов: __	Всего листов выписки: __
13.07.2022 № **/****/*****			
Кадастровый номер:		47:29:000000:33716	

Номер точки	Координаты, м		Описание закрепления на местности	Средняя квадратическая погрешность определения координат характерных точек границы части земельного участка, м
	X	Y		
1	2	3	4	5
153	321022.25	2231342.17	данные отсутствуют	данные отсутствуют
154	320966.25	2231312.7	данные отсутствуют	данные отсутствуют
155	320964.45	2231311.49	данные отсутствуют	данные отсутствуют
156	320939.54	2231290.45	данные отсутствуют	данные отсутствуют
157	320943.88	2231286.09	данные отсутствуют	данные отсутствуют
158	320297.05	2230605.99	данные отсутствуют	данные отсутствуют
159	320314.38	2230642.86	данные отсутствуют	данные отсутствуют
160	320311.14	2230675.13	данные отсутствуют	данные отсутствуют
161	320323.63	2230682.88	данные отсутствуют	данные отсутствуют
162	320346.34	2230697.21	данные отсутствуют	данные отсутствуют
163	320399.29	2230767.65	данные отсутствуют	данные отсутствуют
164	320475.18	2230865.48	данные отсутствуют	данные отсутствуют
165	320494.46	2230879.57	данные отсутствуют	данные отсутствуют
166	320501.14	2230888.13	данные отсутствуют	данные отсутствуют
167	320503.74	2230899.68	данные отсутствуют	данные отсутствуют
168	320509.47	2230908.78	данные отсутствуют	данные отсутствуют
169	320526.48	2230931.27	данные отсутствуют	данные отсутствуют

576

Раздел 4.2

Сведения о частях земельного участка

Земельный участок			
(вид объекта недвижимости)			
Лист № __ Раздела 4.2	Всего листов раздела 4.2 : __	Всего разделов: __	Всего листов выписки: __
13.07.2022 № **/****/*****			
Кадастровый номер:		47:29:000000:33716	

Номер точки	Координаты, м		Описание закрепления на местности	Средняя квадратическая погрешность определения координат характерных точек границы части земельного участка, м
	X	Y		
1	2	3	4	5
170	320545.55	2230950.46	данные отсутствуют	данные отсутствуют
171	320543.42	2230952.94	данные отсутствуют	данные отсутствуют
172	320495.56	2230893.98	данные отсутствуют	данные отсутствуют
173	320450.83	2230838.57	данные отсутствуют	данные отсутствуют
174	320406.12	2230783.18	данные отсутствуют	данные отсутствуют
175	320367.44	2230735.33	данные отсутствуют	данные отсутствуют
176	320336.62	2230715.89	данные отсутствуют	данные отсутствуют
177	320330.23	2230707.39	данные отсутствуют	данные отсутствуют
178	320320.78	2230693.48	данные отсутствуют	данные отсутствуют
179	320309.62	2230675.61	данные отсутствуют	данные отсутствуют
180	320305.05	2230667.1	данные отсутствуют	данные отсутствуют
181	320293.32	2230643.03	данные отсутствуют	данные отсутствуют
182	320295.29	2230622.89	данные отсутствуют	данные отсутствуют
183	320200.95	2230374.63	данные отсутствуют	данные отсутствуют
184	320182.33	2230383.22	данные отсутствуют	данные отсутствуют
185	320174.61	2230363.83	данные отсутствуют	данные отсутствуют
186	320193.02	2230355.22	данные отсутствуют	данные отсутствуют

577

Раздел 4.2

Сведения о частях земельного участка

Земельный участок			
(вид объекта недвижимости)			
Лист № __ Раздела 4.2	Всего листов раздела 4.2 : __	Всего разделов: __	Всего листов выписки: __
13.07.2022 № **/****/*****			
Кадастровый номер:		47:29:0000000:33716	

Номер точки	Координаты, м		Описание закрепления на местности	Средняя квадратическая погрешность определения координат характерных точек границы части земельного участка, м
	X	Y		
1	2	3	4	5
187	320114	2230149.36	данные отсутствуют	данные отсутствуют
188	320119.78	2230163.67	данные отсутствуют	данные отсутствуют
189	320121.7	2230178.08	данные отсутствуют	данные отсутствуют
190	320105.23	2230139.7	данные отсутствуют	данные отсутствуют
191	320089.07	2230101.93	данные отсутствуют	данные отсутствуют
192	320074.88	2230068.75	данные отсутствуют	данные отсутствуют
193	320074.14	2230065.95	данные отсутствуют	данные отсутствуют
194	320074.14	2230065.8	данные отсутствуют	данные отсутствуют
195	322113.68	2232716.7	данные отсутствуют	данные отсутствуют
196	322137.13	2232719.66	данные отсутствуют	данные отсутствуют
197	322142.9	2232742.47	данные отсутствуют	данные отсутствуют
198	322119.44	2232739.43	данные отсутствуют	данные отсутствуют
199	322113.79	2232717.12	данные отсутствуют	данные отсутствуют
200	320163.55	2230283.09	данные отсутствуют	данные отсутствуют
201	320147.3	2230295.28	данные отсутствуют	данные отсутствуют
202	320138.87	2230274.1	данные отсутствуют	данные отсутствуют
203	320154.95	2230262.04	данные отсутствуют	данные отсутствуют

578

Раздел 4.2

Сведения о частях земельного участка

Земельный участок			
(вид объекта недвижимости)			
Лист № __ Раздела 4.2	Всего листов раздела 4.2 : __	Всего разделов: __	Всего листов выписки: __
13.07.2022 № **/****/*****			
Кадастровый номер:		47:29:0000000:33716	

Номер точки	Координаты, м		Описание закрепления на местности	Средняя квадратическая погрешность определения координат характерных точек границы части земельного участка, м
	X	Y		
1	2	3	4	5
204	319856.92	2229541.66	данные отсутствуют	данные отсутствуют
205	319856.97	2229541.63	данные отсутствуют	данные отсутствуют
206	319860.59	2229550.29	данные отсутствуют	данные отсутствуют
207	319871.91	2229578.03	данные отсутствуют	данные отсутствуют
208	319946.96	2229759.96	данные отсутствуют	данные отсутствуют
209	319944.6	2229757.15	данные отсутствуют	данные отсутствуют
210	319911.46	2229675.83	данные отсутствуют	данные отсутствуют
211	319879.92	2229598.48	данные отсутствуют	данные отсутствуют
212	319638.66	2229023.25	данные отсутствуют	данные отсутствуют
213	319618.57	2229029.31	данные отсутствуют	данные отсутствуют
214	319610.03	2229008.91	данные отсутствуют	данные отсутствуют
215	319629.97	2229002.89	данные отсутствуют	данные отсутствуют
216	318921.16	2226265.77	данные отсутствуют	данные отсутствуют
217	318925.88	2226287.28	данные отсутствуют	данные отсутствуют
218	318924.91	2226285.05	данные отсутствуют	данные отсутствуют
219	318919.11	2226273.31	данные отсутствуют	данные отсутствуют
220	318908.09	2226252.63	данные отсутствуют	данные отсутствуют

579

Раздел 4.2

Сведения о частях земельного участка

Земельный участок			
(вид объекта недвижимости)			
Лист № __ Раздела 4.2	Всего листов раздела 4.2 : __	Всего разделов: __	Всего листов выписки: __
13.07.2022 № **/****/*****			
Кадастровый номер:		47:29:000000:33716	

Номер точки	Координаты, м		Описание закрепления на местности	Средняя квадратическая погрешность определения координат характерных точек границы части земельного участка, м
	X	Y		
1	2	3	4	5
221	318634.12	2225954.58	данные отсутствуют	данные отсутствуют
222	318649.84	2225971.39	данные отсутствуют	данные отсутствуют
223	318667.48	2225988.37	данные отсутствуют	данные отсутствуют
224	318676.92	2226019	данные отсутствуют	данные отсутствуют
225	318720.89	2226063.75	данные отсутствуют	данные отсутствуют
226	318723.06	2226065.94	данные отсутствуют	данные отсутствуют
227	318650.54	2226003.63	данные отсутствуют	данные отсутствуют
228	318648.52	2226001.56	данные отсутствуют	данные отсутствуют
229	318636.39	2225962.2	данные отсутствуют	данные отсутствуют
230	318340.09	2225061.1	данные отсутствуют	данные отсутствуют
231	318347.52	2225086.43	данные отсутствуют	данные отсутствуют
232	318325.53	2225079.71	данные отсутствуют	данные отсутствуют
233	318318.08	2225054.43	данные отсутствуют	данные отсутствуют
234	316662.03	2222373.77	данные отсутствуют	данные отсутствуют
235	316676.62	2222391.23	данные отсутствуют	данные отсутствуют
236	316655.86	2222396.38	данные отсутствуют	данные отсутствуют
237	316644.83	2222383.23	данные отсутствуют	данные отсутствуют

580

Раздел 4.2

Сведения о частях земельного участка

Земельный участок			
(вид объекта недвижимости)			
Лист № __ Раздела 4.2	Всего листов раздела 4.2 : __	Всего разделов: __	Всего листов выписки: __
13.07.2022 № **/****/*****			
Кадастровый номер:		47:29:000000:33716	

Номер точки	Координаты, м		Описание закрепления на местности	Средняя квадратическая погрешность определения координат характерных точек границы части земельного участка, м
	X	Y		
1	2	3	4	5
238	316640.69	2222378.29	данные отсутствуют	данные отсутствуют
239	316661.48	2222373.14	данные отсутствуют	данные отсутствуют
240	316197.36	2220394.42	данные отсутствуют	данные отсутствуют
241	316197.12	2220395.76	данные отсутствуют	данные отсутствуют
242	316192.77	2220420.2	данные отсутствуют	данные отсутствуют
243	316192.75	2220420.33	данные отсутствуют	данные отсутствуют
244	316190.55	2220418.03	данные отсутствуют	данные отсутствуют
245	316175.45	2220402.14	данные отсутствуют	данные отсутствуют
246	316176.8	2220390.44	данные отсутствуют	данные отсутствуют
247	316174.74	2220390.24	данные отсутствуют	данные отсутствуют
248	316176.43	2220372.4	данные отсутствуют	данные отсутствуют
249	330346.54	2238891	данные отсутствуют	данные отсутствуют
250	330378.12	2238918.28	данные отсутствуют	данные отсутствуют
251	330377.3	2238917.59	данные отсутствуют	данные отсутствуют
252	330324.79	2238875.49	данные отсутствуют	данные отсутствуют
253	325608.9	2234446.02	данные отсутствуют	данные отсутствуют
254	325610.71	2234447.57	данные отсутствуют	данные отсутствуют

581

Раздел 4.2

Сведения о частях земельного участка

Земельный участок			
(вид объекта недвижимости)			
Лист № ___ Раздела 4.2	Всего листов раздела 4.2 : ___	Всего разделов: ___	Всего листов выписки: ___
13.07.2022 № **/****/*****			
Кадастровый номер:		47:29:000000:33716	

Номер точки	Координаты, м		Описание закрепления на местности	Средняя квадратическая погрешность определения координат характерных точек границы части земельного участка, м
	X	Y		
1	2	3	4	5
255	325609.06	2234446.22	данные отсутствуют	данные отсутствуют
256	332974.67	2242565.25	данные отсутствуют	данные отсутствуют
257	332971.18	2242576.65	данные отсутствуют	данные отсутствуют
258	332970.52	2242587.61	данные отсутствуют	данные отсутствуют
259	332951.06	2242591.31	данные отсутствуют	данные отсутствуют
260	332951.49	2242583.86	данные отсутствуют	данные отсутствуют
261	332961.35	2242583.99	данные отсутствуют	данные отсутствуют
262	332961.46	2242567.76	данные отсутствуют	данные отсутствуют
263	325478.77	2234259.5	данные отсутствуют	данные отсутствуют
264	325463.36	2234273.18	данные отсутствуют	данные отсутствуют
265	325449.69	2234257.2	данные отсутствуют	данные отсутствуют
266	325465.42	2234243.43	данные отсутствуют	данные отсутствуют
267	322491.31	2232762.14	данные отсутствуют	данные отсутствуют
268	322494.68	2232788.43	данные отсутствуют	данные отсутствуют
269	322473.38	2232786.8	данные отсутствуют	данные отсутствуют
270	322469.9	2232760.31	данные отсутствуют	данные отсутствуют
271	325601.22	2234397.59	данные отсутствуют	данные отсутствуют

582

Раздел 4.2

Сведения о частях земельного участка

Земельный участок			
(вид объекта недвижимости)			
Лист № __ Раздела 4.2	Всего листов раздела 4.2 : __	Всего разделов: __	Всего листов выписки: __
13.07.2022 № **/****/*****			
Кадастровый номер:		47:29:000000:33716	

Номер точки	Координаты, м		Описание закрепления на местности	Средняя квадратическая погрешность определения координат характерных точек границы части земельного участка, м
	X	Y		
1	2	3	4	5
272	325610.72	2234400.58	данные отсутствуют	данные отсутствуют
273	325616.76	2234407.35	данные отсутствуют	данные отсутствуют
274	325618.77	2234417.5	данные отсутствуют	данные отсутствуют
275	325637.43	2234438.8	данные отсутствуют	данные отсутствуют
276	325643.38	2234444.12	данные отсутствуют	данные отсутствуют
277	325623.77	2234429.27	данные отсутствуют	данные отсутствуют
278	325621.94	2234427.47	данные отсутствуют	данные отсутствуют
279	325590.77	2234387.89	данные отсутствуют	данные отсутствуют
280	327841.35	2236034.81	данные отсутствуют	данные отсутствуют
281	327827.89	2236049.98	данные отсутствуют	данные отсутствуют
282	327811.95	2236036.09	данные отсутствуют	данные отсутствуют
283	327825	2236020.66	данные отсутствуют	данные отсутствуют
284	327147.66	2235473.47	данные отсутствуют	данные отсутствуют
285	327249.13	2235550.93	данные отсутствуют	данные отсутствуют
286	327180.44	2235501.87	данные отсутствуют	данные отсутствуют
287	327142.39	2235494.62	данные отсутствуют	данные отсутствуют
288	327104.15	2235465.16	данные отсутствуют	данные отсутствуют

583

Раздел 4.2

Сведения о частях земельного участка

Земельный участок			
(вид объекта недвижимости)			
Лист № __ Раздела 4.2	Всего листов раздела 4.2 : __	Всего разделов: __	Всего листов выписки: __
13.07.2022 № **/****/*****			
Кадастровый номер:		47:29:000000:33716	

Номер точки	Координаты, м		Описание закрепления на местности	Средняя квадратическая погрешность определения координат характерных точек границы части земельного участка, м
	X	Y		
1	2	3	4	5
289	325831.5	2234586.01	данные отсутствуют	данные отсутствуют
290	325847.99	2234595.56	данные отсутствуют	данные отсутствуют
291	325897.64	2234625.79	данные отсутствуют	данные отсутствуют
292	326034.17	2234709.81	данные отсутствуют	данные отсутствуют
293	325841.43	2234593.44	данные отсутствуют	данные отсутствуют
294	325015.8	2233762.35	данные отсутствуют	данные отсутствуют
295	325134.81	2233876.16	данные отсутствуют	данные отсутствуют
296	325209.51	2233948.28	данные отсутствуют	данные отсутствуют
297	325271.85	2234016.08	данные отсутствуют	данные отсутствуют
298	325174.24	2233919.6	данные отсутствуют	данные отсутствуют
299	325118.16	2233864.22	данные отсутствуют	данные отсутствуют
300	325058.95	2233805.57	данные отсутствуют	данные отсутствуют
301	324996.36	2233743.71	данные отсутствуют	данные отсутствуют
302	324803.51	2233578.84	данные отсутствуют	данные отсутствуют
303	324832.22	2233586.29	данные отсутствуют	данные отсутствуют
304	324863.76	2233616.55	данные отсутствуют	данные отсутствуют
305	324822.43	2233605.84	данные отсутствуют	данные отсутствуют

584

Раздел 4.2

Сведения о частях земельного участка

Земельный участок			
(вид объекта недвижимости)			
Лист № __ Раздела 4.2	Всего листов раздела 4.2 : __	Всего разделов: __	Всего листов выписки: __
13.07.2022 № **/****/*****			
Кадастровый номер:		47:29:0000000:33716	

Номер точки	Координаты, м		Описание закрепления на местности	Средняя квадратическая погрешность определения координат характерных точек границы части земельного участка, м
	X	Y		
1	2	3	4	5
306	324791.24	2233575.55	данные отсутствуют	данные отсутствуют
307	323362.51	2233112.88	данные отсутствуют	данные отсутствуют
308	323360.89	2233113.5	данные отсутствуют	данные отсутствуют
309	323345.43	2233109.39	данные отсутствуют	данные отсутствуют
310	323347.6	2233109.11	данные отсутствуют	данные отсутствуют
311	322533.86	2232762.48	данные отсутствуют	данные отсутствуют
312	322539.17	2232765.85	данные отсутствуют	данные отсутствуют
313	322551.33	2232765.55	данные отсутствуют	данные отсутствуют
314	322561.71	2232787.41	данные отсутствуют	данные отсутствуют
315	322544.1	2232788.56	данные отсутствуют	данные отсутствуют
316	322539.02	2232788.58	данные отсутствуют	данные отсутствуют
317	322529.57	2232768.94	данные отсутствуют	данные отсутствуют
318	322526.52	2232762.51	данные отсутствуют	данные отсутствуют
319	322527.35	2232762.07	данные отсутствуют	данные отсутствуют
320	331903.36	2240710.37	данные отсутствуют	данные отсутствуют
321	331916.19	2240713.51	данные отсутствуют	данные отсутствуют
322	331922.01	2240723.64	данные отсутствуют	данные отсутствуют

585

Раздел 4.2

Сведения о частях земельного участка

Земельный участок			
(вид объекта недвижимости)			
Лист № __ Раздела 4.2	Всего листов раздела 4.2 : __	Всего разделов: __	Всего листов выписки: __
13.07.2022 № **/****/*****			
Кадастровый номер:		47:29:000000:33716	

Номер точки	Координаты, м		Описание закрепления на местности	Средняя квадратическая погрешность определения координат характерных точек границы части земельного участка, м
	X	Y		
1	2	3	4	5
323	331917.86	2240731.19	данные отсутствуют	данные отсутствуют
324	331927.69	2240752.58	данные отсутствуют	данные отсутствуют
325	331929.11	2240754.89	данные отсутствуют	данные отсутствуют
326	331928.74	2240754.75	данные отсутствуют	данные отсутствуют
327	331927.72	2240754.32	данные отсутствуют	данные отсутствуют
328	331926.12	2240753.58	данные отсутствуют	данные отсутствуют
329	331924.97	2240753	данные отсутствуют	данные отсутствуют
330	331923.57	2240752.22	данные отсутствуют	данные отсутствуют
331	331922.38	2240751.51	данные отсутствуют	данные отсутствуют
332	331921.18	2240750.72	данные отсутствуют	данные отсутствуют
333	331919.94	2240749.86	данные отсутствуют	данные отсутствуют
334	331918.75	2240748.96	данные отсутствуют	данные отсутствуют
335	331917.71	2240748.11	данные отсутствуют	данные отсутствуют
336	331916.84	2240747.36	данные отсутствуют	данные отсутствуют
337	331915.81	2240746.42	данные отсутствуют	данные отсутствуют
338	331914.92	2240745.55	данные отсутствуют	данные отсутствуют
339	331913.95	2240744.53	данные отсутствуют	данные отсутствуют

586

Раздел 4.2

Сведения о частях земельного участка

Земельный участок			
(вид объекта недвижимости)			
Лист № __ Раздела 4.2	Всего листов раздела 4.2 : __	Всего разделов: __	Всего листов выписки: __
13.07.2022 № **/****/*****			
Кадастровый номер:		47:29:000000:33716	

Номер точки	Координаты, м		Описание закрепления на местности	Средняя квадратическая погрешность определения координат характерных точек границы части земельного участка, м
	X	Y		
1	2	3	4	5
340	331912.87	2240743.32	данные отсутствуют	данные отсутствуют
341	331911.65	2240741.83	данные отсутствуют	данные отсутствуют
342	331910.56	2240740.36	данные отсутствуют	данные отсутствуют
343	331909.57	2240738.9	данные отсутствуют	данные отсутствуют
344	331908.61	2240737.34	данные отсутствуют	данные отсутствуют
345	331907.84	2240735.97	данные отсутствуют	данные отсутствуют
346	331907.3	2240734.93	данные отсутствуют	данные отсутствуют
347	331906.56	2240733.36	данные отсутствуют	данные отсутствуют
348	331905.84	2240731.67	данные отсутствуют	данные отсутствуют
349	331905.37	2240730.44	данные отсутствуют	данные отсутствуют
350	331904.8	2240728.75	данные отсутствуют	данные отсутствуют
351	331904.18	2240726.53	данные отсутствуют	данные отсутствуют
352	331903.85	2240725.14	данные отсутствуют	данные отсутствуют
353	331903.4	2240722.7	данные отсутствуют	данные отсутствуют
354	331903.08	2240720.02	данные отсутствуют	данные отсутствуют
355	331902.97	2240718.54	данные отсутствуют	данные отсутствуют
356	331902.92	2240716.36	данные отсутствуют	данные отсутствуют

587

Раздел 4.2

Сведения о частях земельного участка

Земельный участок			
(вид объекта недвижимости)			
Лист № __ Раздела 4.2	Всего листов раздела 4.2 : __	Всего разделов: __	Всего листов выписки: __
13.07.2022 № **/****/*****			
Кадастровый номер:		47:29:000000:33716	

Номер точки	Координаты, м		Описание закрепления на местности	Средняя квадратическая погрешность определения координат характерных точек границы части земельного участка, м
	X	Y		
1	2	3	4	5
357	331902.98	2240714.11	данные отсутствуют	данные отсутствуют
358	331903.1	2240712.54	данные отсутствуют	данные отсутствуют

588

Раздел 4.2

Сведения о частях земельного участка

Земельный участок				
(вид объекта недвижимости)				
Лист № ____ Раздела <u>4.2</u>		Всего листов раздела <u>4.2</u> : ____		Всего разделов: ____
Всего листов выписки: ____				
13.07.2022 № **/****/*****				
Кадастровый номер:			47:29:000000:33716	
Сведения о характерных точках границы части (частей) земельного участка				
Учетный номер части: 7				
Система координат: Местная 167				
Зона №				
Номер точки	Координаты, м		Описание закрепления на местности	Средняя квадратическая погрешность определения координат характерных точек границы части земельного участка, м
	X	Y		
1	2	3	4	5
1	315230.27	2218974.57	данные отсутствуют	данные отсутствуют
2	315273.35	2219034.9	данные отсутствуют	данные отсутствуют
3	315325.94	2219110.46	данные отсутствуют	данные отсутствуют
4	315379.95	2219188.91	данные отсутствуют	данные отсутствуют
5	315465.92	2219312.18	данные отсутствуют	данные отсутствуют
6	315490.57	2219347.51	данные отсутствуют	данные отсутствуют
7	315469.48	2219320.59	данные отсутствуют	данные отсутствуют
8	315441.55	2219278.77	данные отсутствуют	данные отсутствуют
9	315324.03	2219111.81	данные отсутствуют	данные отсутствуют
10	315229.16	2218977.81	данные отсутствуют	данные отсутствуют
11	318138.58	2224569.63	данные отсутствуют	данные отсутствуют
12	318231.67	2224753.4	данные отсутствуют	данные отсутствуют
13	318217.82	2224771.44	данные отсутствуют	данные отсутствуют
14	318209.74	2224755.11	данные отсутствуют	данные отсутствуют
15	318207.41	2224750.52	данные отсутствуют	данные отсутствуют
16	318218.79	2224735.87	данные отсутствуют	данные отсутствуют

589

Раздел 4.2

Сведения о частях земельного участка

Земельный участок			
(вид объекта недвижимости)			
Лист № __ Раздела 4.2	Всего листов раздела 4.2 : __	Всего разделов: __	Всего листов выписки: __
13.07.2022 № **/****/*****			
Кадастровый номер:		47:29:0000000:33716	

Номер точки	Координаты, м		Описание закрепления на местности	Средняя квадратическая погрешность определения координат характерных точек границы части земельного участка, м
	X	Y		
1	2	3	4	5
17	318183.84	2224663.5	данные отсутствуют	данные отсутствуют
18	318146.58	2224587.07	данные отсутствуют	данные отсутствуют
19	318132.54	2224557.84	данные отсутствуют	данные отсутствуют
20	317695.38	2223619.45	данные отсутствуют	данные отсутствуют
21	317719.77	2223687.03	данные отсутствуют	данные отсутствуют
22	317742.28	2223749.37	данные отсутствуют	данные отсутствуют
23	317745.45	2223758.39	данные отсутствуют	данные отсутствуют
24	317738.82	2223744.64	данные отсутствуют	данные отсутствуют
25	317738.4	2223743.64	данные отсутствуют	данные отсутствуют
26	317710.91	2223666.01	данные отсутствуют	данные отсутствуют
27	317689.55	2223605.14	данные отсутствуют	данные отсутствуют
28	316754.19	2222484.04	данные отсутствуют	данные отсутствуют
29	316832.63	2222576.99	данные отсутствуют	данные отсутствуют
30	316902.25	2222657.11	данные отсутствуют	данные отсутствуют
31	316986.47	2222757.71	данные отсутствуют	данные отсутствуют
32	317114	2222905.04	данные отсутствуют	данные отсутствуют
33	317415.98	2223260.16	данные отсутствуют	данные отсутствуют

590

Раздел 4.2

Сведения о частях земельного участка

Земельный участок			
(вид объекта недвижимости)			
Лист № __ Раздела 4.2	Всего листов раздела 4.2 : __	Всего разделов: __	Всего листов выписки: __
13.07.2022 № **/****/*****			
Кадастровый номер:		47:29:000000:33716	

Номер точки	Координаты, м		Описание закрепления на местности	Средняя квадратическая погрешность определения координат характерных точек границы части земельного участка, м
	X	Y		
1	2	3	4	5
34	317565.79	2223436.13	данные отсутствуют	данные отсутствуют
35	317640.57	2223522.48	данные отсутствуют	данные отсутствуют
36	317676.25	2223574.74	данные отсутствуют	данные отсутствуют
37	317680.56	2223584.2	данные отсутствуют	данные отсутствуют
38	317636.1	2223530.23	данные отсутствуют	данные отсутствуют
39	317582.55	2223465.25	данные отсутствуют	данные отсутствуют
40	317531.76	2223404.17	данные отсутствуют	данные отсутствуют
41	317469.89	2223330.36	данные отсутствуют	данные отсутствуют
42	317421.39	2223272.03	данные отсутствуют	данные отсутствуют
43	317370.35	2223210.06	данные отсутствуют	данные отсутствуют
44	317265.49	2223084.14	данные отсутствуют	данные отсутствуют
45	317209.23	2223017.3	данные отсутствуют	данные отсутствуют
46	317159.52	2222963.87	данные отсутствуют	данные отсутствуют
47	317105.93	2222896.18	данные отсутствуют	данные отсутствуют
48	317052.45	2222835.39	данные отсутствуют	данные отсутствуют
49	316942.82	2222709.79	данные отсутствуют	данные отсутствуют
50	316886.14	2222643.98	данные отсутствуют	данные отсутствуют

591

Раздел 4.2

Сведения о частях земельного участка

Земельный участок			
(вид объекта недвижимости)			
Лист № __ Раздела 4.2	Всего листов раздела 4.2 : __	Всего разделов: __	Всего листов выписки: __
13.07.2022 № **/****/*****			
Кадастровый номер:		47:29:000000:33716	

Номер точки	Координаты, м		Описание закрепления на местности	Средняя квадратическая погрешность определения координат характерных точек границы части земельного участка, м
	X	Y		
1	2	3	4	5
51	316832.87	2222582.96	данные отсутствуют	данные отсутствуют
52	316780.19	2222522.92	данные отсутствуют	данные отсутствуют
53	316760.64	2222521.29	данные отсутствуют	данные отсутствуют
54	316741.46	2222498.42	данные отсутствуют	данные отсутствуют
55	316764.74	2222500.36	данные отсутствуют	данные отсутствуют
56	316057.23	2221126.98	данные отсутствуют	данные отсутствуют
57	316059.46	2221134.02	данные отсутствуют	данные отсутствуют
58	316186.27	2221430.79	данные отсутствуют	данные отсутствуют
59	316272.61	2221640.55	данные отсутствуют	данные отсутствуют
60	316316.25	2221744.83	данные отсутствуют	данные отсутствуют
61	316358.95	2221846.85	данные отсутствуют	данные отсутствуют
62	316390.73	2221923.01	данные отсутствуют	данные отсутствуют
63	316394.3	2221932	данные отсутствуют	данные отсутствуют
64	316386.38	2221935.18	данные отсутствуют	данные отсутствуют
65	316378.64	2221916.5	данные отсутствуют	данные отсутствуют
66	316326.04	2221789.66	данные отсутствуют	данные отсутствуют
67	316295.2	2221715.08	данные отсутствуют	данные отсутствуют

592

Раздел 4.2

Сведения о частях земельного участка

Земельный участок			
(вид объекта недвижимости)			
Лист № __ Раздела 4.2	Всего листов раздела 4.2 : __	Всего разделов: __	Всего листов выписки: __
13.07.2022 № **/****/*****			
Кадастровый номер:		47:29:000000:33716	

Номер точки	Координаты, м		Описание закрепления на местности	Средняя квадратическая погрешность определения координат характерных точек границы части земельного участка, м
	X	Y		
1	2	3	4	5
68	316263.06	2221636.44	данные отсутствуют	данные отсутствуют
69	316235.25	2221569.54	данные отсутствуют	данные отсутствуют
70	316205.03	2221496.97	данные отсутствуют	данные отсутствуют
71	316176.39	2221430.25	данные отсутствуют	данные отсутствуют
72	316147.49	2221358.45	данные отсутствуют	данные отсутствуют
73	316116.77	2221284.21	данные отсутствуют	данные отсутствуют
74	316089.68	2221219.46	данные отсутствуют	данные отсутствуют
75	316062.55	2221151.86	данные отсутствуют	данные отсутствуют
76	316047.47	2221155.65	данные отсутствуют	данные отсутствуют
77	316040.91	2221139.97	данные отсутствуют	данные отсутствуют
78	316039.51	2221135.79	данные отсутствуют	данные отсутствуют
79	316057.6	2221131.25	данные отсутствуют	данные отсутствуют
80	316171.46	2220302.53	данные отсутствуют	данные отсутствуют
81	316175.61	2220307.4	данные отсутствуют	данные отсутствуют
82	316198.5	2220333.9	данные отсутствуют	данные отсутствуют
83	316198.53	2220334.96	данные отсутствуют	данные отсутствуют
84	316199.44	2220366.45	данные отсутствуют	данные отсутствуют

593

Раздел 4.2

Сведения о частях земельного участка

Земельный участок			
(вид объекта недвижимости)			
Лист № __ Раздела 4.2	Всего листов раздела 4.2 : __	Всего разделов: __	Всего листов выписки: __
13.07.2022 № **/****/*****			
Кадастровый номер:		47:29:000000:33716	

Номер точки	Координаты, м		Описание закрепления на местности	Средняя квадратическая погрешность определения координат характерных точек границы части земельного участка, м
	X	Y		
1	2	3	4	5
85	316199.46	2220367.06	данные отсутствуют	данные отсутствуют
86	316176.43	2220340.63	данные отсутствуют	данные отсутствуют
87	316175.82	2220328.24	данные отсутствуют	данные отсутствуют
88	316172.48	2220307.36	данные отсутствуют	данные отсутствуют
89	316187.26	2220451.19	данные отсутствуют	данные отсутствуют
90	316186.3	2220456.57	данные отсутствуют	данные отсутствуют
91	316182.63	2220477.25	данные отсутствуют	данные отсутствуют
92	316098.16	2220732.37	данные отсутствуют	данные отсутствуют
93	316089.03	2220758.86	данные отсутствуют	данные отсутствуют
94	316104.93	2220707.98	данные отсутствуют	данные отсутствуют
95	316130.17	2220629.23	данные отсутствуют	данные отсутствуют
96	316155.45	2220549.83	данные отсутствуют	данные отсутствуют
97	316178.09	2220479.81	данные отсутствуют	данные отсутствуют
98	316041.28	2220909.5	данные отсутствуют	данные отсутствуют
99	316039.88	2220915.86	данные отсутствуют	данные отсутствуют
100	316040.22	2220912.9	данные отсутствуют	данные отсутствуют
101	327611.04	2235849.97	данные отсутствуют	данные отсутствуют

594

Раздел 4.2

Сведения о частях земельного участка

Земельный участок			
(вид объекта недвижимости)			
Лист № __ Раздела 4.2	Всего листов раздела 4.2 : __	Всего разделов: __	Всего листов выписки: __
13.07.2022 № **/****/*****			
Кадастровый номер:		47:29:0000000:33716	

Номер точки	Координаты, м		Описание закрепления на местности	Средняя квадратическая погрешность определения координат характерных точек границы части земельного участка, м
	X	Y		
1	2	3	4	5
102	327612.86	2235851.81	данные отсутствуют	данные отсутствуют
103	327614.15	2235854.06	данные отсутствуют	данные отсутствуют
104	327615.48	2235857.3	данные отсутствуют	данные отсутствуют
105	327588.59	2235832.5	данные отсутствуют	данные отсутствуют
106	327159.99	2235507.45	данные отсутствуют	данные отсутствуют
107	327162.02	2235508.6	данные отсутствуют	данные отсутствуют
108	327226.93	2235556.3	данные отсутствуют	данные отсутствуют
109	327352.93	2235652.63	данные отсутствуют	данные отсутствуют
110	327381.22	2235674.17	данные отсутствуют	данные отсутствуют
111	327336.23	2235641.47	данные отсутствуют	данные отсутствуют
112	327157.97	2235506.6	данные отсутствуют	данные отсутствуют
113	327144.53	2235500.93	данные отсутствуют	данные отсутствуют
114	327152.64	2235504.35	данные отсутствуют	данные отсутствуют
115	327149.5	2235504.58	данные отсутствуют	данные отсутствуют
116	327144.68	2235501.61	данные отсутствуют	данные отсутствуют
117	321796.6	2232101.97	данные отсутствуют	данные отсутствуют
118	321798.41	2232137.64	данные отсутствуют	данные отсутствуют

595

Раздел 4.2

Сведения о частях земельного участка

Земельный участок			
(вид объекта недвижимости)			
Лист № __ Раздела 4.2	Всего листов раздела 4.2 : __	Всего разделов: __	Всего листов выписки: __
13.07.2022 № **/****/*****			
Кадастровый номер:		47:29:000000:33716	

Номер точки	Координаты, м		Описание закрепления на местности	Средняя квадратическая погрешность определения координат характерных точек границы части земельного участка, м
	X	Y		
1	2	3	4	5
119	321798.7	2232143.69	данные отсутствуют	данные отсутствуют
120	321788.77	2232125.49	данные отсутствуют	данные отсутствуют
121	321775.88	2232105.06	данные отсутствуют	данные отсутствуют
122	321773.78	2232064.88	данные отсутствуют	данные отсутствуют
123	321687.5	2231928.66	данные отсутствуют	данные отсутствуют
124	321693.51	2231935.15	данные отсутствуют	данные отсутствуют
125	321697.9	2231955.36	данные отсутствуют	данные отсутствуют
126	321693.95	2231950.58	данные отсутствуют	данные отсутствуют
127	321672.99	2231925.27	данные отсутствуют	данные отсутствуют
128	320953.99	2231294.24	данные отсутствуют	данные отсутствуют
129	320965.05	2231301.73	данные отсутствуют	данные отсутствуют
130	320975.81	2231308.21	данные отсутствуют	данные отсутствуют
131	321171.89	2231413.53	данные отсутствуют	данные отсутствуют
132	321216.17	2231438.75	данные отсутствуют	данные отсутствуют
133	321249.3	2231459.34	данные отсутствуют	данные отсутствуют
134	321285.22	2231484.22	данные отсутствуют	данные отсутствуют
135	321309.87	2231502.97	данные отсутствуют	данные отсутствуют

596

Раздел 4.2

Сведения о частях земельного участка

Земельный участок			
(вид объекта недвижимости)			
Лист № __ Раздела 4.2	Всего листов раздела 4.2 : __	Всего разделов: __	Всего листов выписки: __
13.07.2022 № **/****/*****			
Кадастровый номер:		47:29:0000000:33716	

Номер точки	Координаты, м		Описание закрепления на местности	Средняя квадратическая погрешность определения координат характерных точек границы части земельного участка, м
	X	Y		
1	2	3	4	5
136	321331.96	2231520.97	данные отсутствуют	данные отсутствуют
137	321350.2	2231537.36	данные отсутствуют	данные отсутствуют
138	321365.77	2231552.25	данные отсутствуют	данные отсутствуют
139	321377.55	2231564.28	данные отсутствуют	данные отсутствуют
140	321404.25	2231595.42	данные отсутствуют	данные отсутствуют
141	321489.69	2231701.09	данные отсутствуют	данные отсутствуют
142	321517.49	2231736.73	данные отсутствуют	данные отсутствуют
143	321540.14	2231765.2	данные отсутствуют	данные отсутствуют
144	321509.03	2231727.39	данные отсутствуют	данные отсутствуют
145	321462.65	2231671.24	данные отсутствуют	данные отсутствуют
146	321411.7	2231609.6	данные отсутствуют	данные отсутствуют
147	321364.99	2231552.47	данные отсутствуют	данные отсутствуют
148	321306.65	2231511.73	данные отсутствуют	данные отсутствуют
149	321249.85	2231472.18	данные отсутствуют	данные отсутствуют
150	321191.65	2231431.38	данные отсутствуют	данные отсутствуют
151	321130.1	2231399.25	данные отсутствуют	данные отсутствуют
152	321075.17	2231370.12	данные отсутствуют	данные отсутствуют

597

Раздел 4.2

Сведения о частях земельного участка

Земельный участок			
(вид объекта недвижимости)			
Лист № __ Раздела 4.2	Всего листов раздела 4.2 : __	Всего разделов: __	Всего листов выписки: __
13.07.2022 № **/****/*****			
Кадастровый номер:		47:29:000000:33716	

Номер точки	Координаты, м		Описание закрепления на местности	Средняя квадратическая погрешность определения координат характерных точек границы части земельного участка, м
	X	Y		
1	2	3	4	5
153	321022.25	2231342.17	данные отсутствуют	данные отсутствуют
154	320966.25	2231312.7	данные отсутствуют	данные отсутствуют
155	320964.45	2231311.49	данные отсутствуют	данные отсутствуют
156	320939.54	2231290.45	данные отсутствуют	данные отсутствуют
157	320943.88	2231286.09	данные отсутствуют	данные отсутствуют
158	320297.05	2230605.99	данные отсутствуют	данные отсутствуют
159	320314.38	2230642.86	данные отсутствуют	данные отсутствуют
160	320311.14	2230675.13	данные отсутствуют	данные отсутствуют
161	320323.63	2230682.88	данные отсутствуют	данные отсутствуют
162	320346.34	2230697.21	данные отсутствуют	данные отсутствуют
163	320399.29	2230767.65	данные отсутствуют	данные отсутствуют
164	320475.18	2230865.48	данные отсутствуют	данные отсутствуют
165	320494.46	2230879.57	данные отсутствуют	данные отсутствуют
166	320501.14	2230888.13	данные отсутствуют	данные отсутствуют
167	320503.74	2230899.68	данные отсутствуют	данные отсутствуют
168	320509.47	2230908.78	данные отсутствуют	данные отсутствуют
169	320526.48	2230931.27	данные отсутствуют	данные отсутствуют

598

Раздел 4.2

Сведения о частях земельного участка

Земельный участок			
(вид объекта недвижимости)			
Лист № __ Раздела 4.2	Всего листов раздела 4.2 : __	Всего разделов: __	Всего листов выписки: __
13.07.2022 № **/****/*****			
Кадастровый номер:		47:29:0000000:33716	

Номер точки	Координаты, м		Описание закрепления на местности	Средняя квадратическая погрешность определения координат характерных точек границы части земельного участка, м
	X	Y		
1	2	3	4	5
170	320545.55	2230950.46	данные отсутствуют	данные отсутствуют
171	320543.42	2230952.94	данные отсутствуют	данные отсутствуют
172	320495.56	2230893.98	данные отсутствуют	данные отсутствуют
173	320450.83	2230838.57	данные отсутствуют	данные отсутствуют
174	320406.12	2230783.18	данные отсутствуют	данные отсутствуют
175	320367.44	2230735.33	данные отсутствуют	данные отсутствуют
176	320336.62	2230715.89	данные отсутствуют	данные отсутствуют
177	320330.23	2230707.39	данные отсутствуют	данные отсутствуют
178	320320.78	2230693.48	данные отсутствуют	данные отсутствуют
179	320309.62	2230675.61	данные отсутствуют	данные отсутствуют
180	320305.05	2230667.1	данные отсутствуют	данные отсутствуют
181	320293.32	2230643.03	данные отсутствуют	данные отсутствуют
182	320295.29	2230622.89	данные отсутствуют	данные отсутствуют
183	320200.95	2230374.63	данные отсутствуют	данные отсутствуют
184	320182.33	2230383.22	данные отсутствуют	данные отсутствуют
185	320174.61	2230363.83	данные отсутствуют	данные отсутствуют
186	320193.02	2230355.22	данные отсутствуют	данные отсутствуют

599

Раздел 4.2

Сведения о частях земельного участка

Земельный участок			
(вид объекта недвижимости)			
Лист № __ Раздела 4.2	Всего листов раздела 4.2 : __	Всего разделов: __	Всего листов выписки: __
13.07.2022 № **/****/*****			
Кадастровый номер:		47:29:000000:33716	

Номер точки	Координаты, м		Описание закрепления на местности	Средняя квадратическая погрешность определения координат характерных точек границы части земельного участка, м
	X	Y		
1	2	3	4	5
187	320114	2230149.36	данные отсутствуют	данные отсутствуют
188	320119.78	2230163.67	данные отсутствуют	данные отсутствуют
189	320121.7	2230178.08	данные отсутствуют	данные отсутствуют
190	320105.23	2230139.7	данные отсутствуют	данные отсутствуют
191	320089.07	2230101.93	данные отсутствуют	данные отсутствуют
192	320074.88	2230068.75	данные отсутствуют	данные отсутствуют
193	320074.14	2230065.95	данные отсутствуют	данные отсутствуют
194	320074.14	2230065.8	данные отсутствуют	данные отсутствуют
195	322113.68	2232716.7	данные отсутствуют	данные отсутствуют
196	322137.13	2232719.66	данные отсутствуют	данные отсутствуют
197	322142.9	2232742.47	данные отсутствуют	данные отсутствуют
198	322119.44	2232739.43	данные отсутствуют	данные отсутствуют
199	322113.79	2232717.12	данные отсутствуют	данные отсутствуют
200	320163.55	2230283.09	данные отсутствуют	данные отсутствуют
201	320147.3	2230295.28	данные отсутствуют	данные отсутствуют
202	320138.87	2230274.1	данные отсутствуют	данные отсутствуют
203	320154.95	2230262.04	данные отсутствуют	данные отсутствуют

600

Раздел 4.2

Сведения о частях земельного участка

Земельный участок			
(вид объекта недвижимости)			
Лист № __ Раздела 4.2	Всего листов раздела 4.2 : __	Всего разделов: __	Всего листов выписки: __
13.07.2022 № **/****/*****			
Кадастровый номер:		47:29:000000:33716	

Номер точки	Координаты, м		Описание закрепления на местности	Средняя квадратическая погрешность определения координат характерных точек границы части земельного участка, м
	X	Y		
1	2	3	4	5
204	319856.92	2229541.66	данные отсутствуют	данные отсутствуют
205	319856.97	2229541.63	данные отсутствуют	данные отсутствуют
206	319860.59	2229550.29	данные отсутствуют	данные отсутствуют
207	319871.91	2229578.03	данные отсутствуют	данные отсутствуют
208	319946.96	2229759.96	данные отсутствуют	данные отсутствуют
209	319944.6	2229757.15	данные отсутствуют	данные отсутствуют
210	319911.46	2229675.83	данные отсутствуют	данные отсутствуют
211	319879.92	2229598.48	данные отсутствуют	данные отсутствуют
212	319638.66	2229023.25	данные отсутствуют	данные отсутствуют
213	319618.57	2229029.31	данные отсутствуют	данные отсутствуют
214	319610.03	2229008.91	данные отсутствуют	данные отсутствуют
215	319629.97	2229002.89	данные отсутствуют	данные отсутствуют
216	318921.16	2226265.77	данные отсутствуют	данные отсутствуют
217	318925.88	2226287.28	данные отсутствуют	данные отсутствуют
218	318924.91	2226285.05	данные отсутствуют	данные отсутствуют
219	318919.11	2226273.31	данные отсутствуют	данные отсутствуют
220	318908.09	2226252.63	данные отсутствуют	данные отсутствуют

601

Раздел 4.2

Сведения о частях земельного участка

Земельный участок			
(вид объекта недвижимости)			
Лист № __ Раздела 4.2	Всего листов раздела 4.2 : __	Всего разделов: __	Всего листов выписки: __
13.07.2022 № **/****/*****			
Кадастровый номер:		47:29:000000:33716	

Номер точки	Координаты, м		Описание закрепления на местности	Средняя квадратическая погрешность определения координат характерных точек границы части земельного участка, м
	X	Y		
1	2	3	4	5
221	318634.12	2225954.58	данные отсутствуют	данные отсутствуют
222	318649.84	2225971.39	данные отсутствуют	данные отсутствуют
223	318667.48	2225988.37	данные отсутствуют	данные отсутствуют
224	318676.92	2226019	данные отсутствуют	данные отсутствуют
225	318720.89	2226063.75	данные отсутствуют	данные отсутствуют
226	318723.06	2226065.94	данные отсутствуют	данные отсутствуют
227	318650.54	2226003.63	данные отсутствуют	данные отсутствуют
228	318648.52	2226001.56	данные отсутствуют	данные отсутствуют
229	318636.39	2225962.2	данные отсутствуют	данные отсутствуют
230	318340.09	2225061.1	данные отсутствуют	данные отсутствуют
231	318347.52	2225086.43	данные отсутствуют	данные отсутствуют
232	318325.53	2225079.71	данные отсутствуют	данные отсутствуют
233	318318.08	2225054.43	данные отсутствуют	данные отсутствуют
234	316662.03	2222373.77	данные отсутствуют	данные отсутствуют
235	316676.62	2222391.23	данные отсутствуют	данные отсутствуют
236	316655.86	2222396.38	данные отсутствуют	данные отсутствуют
237	316644.83	2222383.23	данные отсутствуют	данные отсутствуют

602

Раздел 4.2

Сведения о частях земельного участка

Земельный участок			
(вид объекта недвижимости)			
Лист № __ Раздела 4.2	Всего листов раздела 4.2 : __	Всего разделов: __	Всего листов выписки: __
13.07.2022 № **/****/*****			
Кадастровый номер:		47:29:000000:33716	

Номер точки	Координаты, м		Описание закрепления на местности	Средняя квадратическая погрешность определения координат характерных точек границы части земельного участка, м
	X	Y		
1	2	3	4	5
238	316640.69	2222378.29	данные отсутствуют	данные отсутствуют
239	316661.48	2222373.14	данные отсутствуют	данные отсутствуют
240	316197.36	2220394.42	данные отсутствуют	данные отсутствуют
241	316197.12	2220395.76	данные отсутствуют	данные отсутствуют
242	316192.77	2220420.2	данные отсутствуют	данные отсутствуют
243	316192.75	2220420.33	данные отсутствуют	данные отсутствуют
244	316190.55	2220418.03	данные отсутствуют	данные отсутствуют
245	316175.45	2220402.14	данные отсутствуют	данные отсутствуют
246	316176.8	2220390.44	данные отсутствуют	данные отсутствуют
247	316174.74	2220390.24	данные отсутствуют	данные отсутствуют
248	316176.43	2220372.4	данные отсутствуют	данные отсутствуют
249	330346.54	2238891	данные отсутствуют	данные отсутствуют
250	330378.12	2238918.28	данные отсутствуют	данные отсутствуют
251	330377.3	2238917.59	данные отсутствуют	данные отсутствуют
252	330324.79	2238875.49	данные отсутствуют	данные отсутствуют
253	325608.9	2234446.02	данные отсутствуют	данные отсутствуют
254	325610.71	2234447.57	данные отсутствуют	данные отсутствуют

603

Раздел 4.2

Сведения о частях земельного участка

Земельный участок			
(вид объекта недвижимости)			
Лист № __ Раздела 4.2	Всего листов раздела 4.2 : __	Всего разделов: __	Всего листов выписки: __
13.07.2022 № **/****/*****			
Кадастровый номер:		47:29:000000:33716	

Номер точки	Координаты, м		Описание закрепления на местности	Средняя квадратическая погрешность определения координат характерных точек границы части земельного участка, м
	X	Y		
1	2	3	4	5
255	325609.06	2234446.22	данные отсутствуют	данные отсутствуют
256	332974.67	2242565.25	данные отсутствуют	данные отсутствуют
257	332971.18	2242576.65	данные отсутствуют	данные отсутствуют
258	332970.52	2242587.61	данные отсутствуют	данные отсутствуют
259	332951.06	2242591.31	данные отсутствуют	данные отсутствуют
260	332951.49	2242583.86	данные отсутствуют	данные отсутствуют
261	332961.35	2242583.99	данные отсутствуют	данные отсутствуют
262	332961.46	2242567.76	данные отсутствуют	данные отсутствуют
263	325478.77	2234259.5	данные отсутствуют	данные отсутствуют
264	325463.36	2234273.18	данные отсутствуют	данные отсутствуют
265	325449.69	2234257.2	данные отсутствуют	данные отсутствуют
266	325465.42	2234243.43	данные отсутствуют	данные отсутствуют
267	322491.31	2232762.14	данные отсутствуют	данные отсутствуют
268	322494.68	2232788.43	данные отсутствуют	данные отсутствуют
269	322473.38	2232786.8	данные отсутствуют	данные отсутствуют
270	322469.9	2232760.31	данные отсутствуют	данные отсутствуют
271	325601.22	2234397.59	данные отсутствуют	данные отсутствуют

604

Раздел 4.2

Сведения о частях земельного участка

Земельный участок			
(вид объекта недвижимости)			
Лист № __ Раздела 4.2	Всего листов раздела 4.2 : __	Всего разделов: __	Всего листов выписки: __
13.07.2022 № **/****/*****			
Кадастровый номер:		47:29:000000:33716	

Номер точки	Координаты, м		Описание закрепления на местности	Средняя квадратическая погрешность определения координат характерных точек границы части земельного участка, м
	X	Y		
1	2	3	4	5
272	325610.72	2234400.58	данные отсутствуют	данные отсутствуют
273	325616.76	2234407.35	данные отсутствуют	данные отсутствуют
274	325618.77	2234417.5	данные отсутствуют	данные отсутствуют
275	325637.43	2234438.8	данные отсутствуют	данные отсутствуют
276	325643.38	2234444.12	данные отсутствуют	данные отсутствуют
277	325623.77	2234429.27	данные отсутствуют	данные отсутствуют
278	325621.94	2234427.47	данные отсутствуют	данные отсутствуют
279	325590.77	2234387.89	данные отсутствуют	данные отсутствуют
280	327841.35	2236034.81	данные отсутствуют	данные отсутствуют
281	327827.89	2236049.98	данные отсутствуют	данные отсутствуют
282	327811.95	2236036.09	данные отсутствуют	данные отсутствуют
283	327825	2236020.66	данные отсутствуют	данные отсутствуют
284	327147.66	2235473.47	данные отсутствуют	данные отсутствуют
285	327249.13	2235550.93	данные отсутствуют	данные отсутствуют
286	327180.44	2235501.87	данные отсутствуют	данные отсутствуют
287	327142.39	2235494.62	данные отсутствуют	данные отсутствуют
288	327104.15	2235465.16	данные отсутствуют	данные отсутствуют

605

Раздел 4.2

Сведения о частях земельного участка

Земельный участок			
(вид объекта недвижимости)			
Лист № __ Раздела 4.2	Всего листов раздела 4.2 : __	Всего разделов: __	Всего листов выписки: __
13.07.2022 № **/****/*****			
Кадастровый номер:		47:29:000000:33716	

Номер точки	Координаты, м		Описание закрепления на местности	Средняя квадратическая погрешность определения координат характерных точек границы части земельного участка, м
	X	Y		
1	2	3	4	5
289	325831.5	2234586.01	данные отсутствуют	данные отсутствуют
290	325847.99	2234595.56	данные отсутствуют	данные отсутствуют
291	325897.64	2234625.79	данные отсутствуют	данные отсутствуют
292	326034.17	2234709.81	данные отсутствуют	данные отсутствуют
293	325841.43	2234593.44	данные отсутствуют	данные отсутствуют
294	325015.8	2233762.35	данные отсутствуют	данные отсутствуют
295	325134.81	2233876.16	данные отсутствуют	данные отсутствуют
296	325209.51	2233948.28	данные отсутствуют	данные отсутствуют
297	325271.85	2234016.08	данные отсутствуют	данные отсутствуют
298	325174.24	2233919.6	данные отсутствуют	данные отсутствуют
299	325118.16	2233864.22	данные отсутствуют	данные отсутствуют
300	325058.95	2233805.57	данные отсутствуют	данные отсутствуют
301	324996.36	2233743.71	данные отсутствуют	данные отсутствуют
302	324803.51	2233578.84	данные отсутствуют	данные отсутствуют
303	324832.22	2233586.29	данные отсутствуют	данные отсутствуют
304	324863.76	2233616.55	данные отсутствуют	данные отсутствуют
305	324822.43	2233605.84	данные отсутствуют	данные отсутствуют

606

Раздел 4.2

Сведения о частях земельного участка

Земельный участок			
(вид объекта недвижимости)			
Лист № __ Раздела 4.2	Всего листов раздела 4.2 : __	Всего разделов: __	Всего листов выписки: __
13.07.2022 № **/****/*****			
Кадастровый номер:		47:29:0000000:33716	

Номер точки	Координаты, м		Описание закрепления на местности	Средняя квадратическая погрешность определения координат характерных точек границы части земельного участка, м
	X	Y		
1	2	3	4	5
306	324791.24	2233575.55	данные отсутствуют	данные отсутствуют
307	323362.51	2233112.88	данные отсутствуют	данные отсутствуют
308	323360.89	2233113.5	данные отсутствуют	данные отсутствуют
309	323345.43	2233109.39	данные отсутствуют	данные отсутствуют
310	323347.6	2233109.11	данные отсутствуют	данные отсутствуют
311	322533.86	2232762.48	данные отсутствуют	данные отсутствуют
312	322539.17	2232765.85	данные отсутствуют	данные отсутствуют
313	322551.33	2232765.55	данные отсутствуют	данные отсутствуют
314	322561.71	2232787.41	данные отсутствуют	данные отсутствуют
315	322544.1	2232788.56	данные отсутствуют	данные отсутствуют
316	322539.02	2232788.58	данные отсутствуют	данные отсутствуют
317	322529.57	2232768.94	данные отсутствуют	данные отсутствуют
318	322526.52	2232762.51	данные отсутствуют	данные отсутствуют
319	322527.35	2232762.07	данные отсутствуют	данные отсутствуют
320	331903.36	2240710.37	данные отсутствуют	данные отсутствуют
321	331916.19	2240713.51	данные отсутствуют	данные отсутствуют
322	331922.01	2240723.64	данные отсутствуют	данные отсутствуют

607

Раздел 4.2

Сведения о частях земельного участка

Земельный участок			
(вид объекта недвижимости)			
Лист № __ Раздела 4.2	Всего листов раздела 4.2 : __	Всего разделов: __	Всего листов выписки: __
13.07.2022 № **/****/*****			
Кадастровый номер:		47:29:000000:33716	

Номер точки	Координаты, м		Описание закрепления на местности	Средняя квадратическая погрешность определения координат характерных точек границы части земельного участка, м
	X	Y		
1	2	3	4	5
323	331917.86	2240731.19	данные отсутствуют	данные отсутствуют
324	331927.69	2240752.58	данные отсутствуют	данные отсутствуют
325	331929.11	2240754.89	данные отсутствуют	данные отсутствуют
326	331928.74	2240754.75	данные отсутствуют	данные отсутствуют
327	331927.72	2240754.32	данные отсутствуют	данные отсутствуют
328	331926.12	2240753.58	данные отсутствуют	данные отсутствуют
329	331924.97	2240753	данные отсутствуют	данные отсутствуют
330	331923.57	2240752.22	данные отсутствуют	данные отсутствуют
331	331922.38	2240751.51	данные отсутствуют	данные отсутствуют
332	331921.18	2240750.72	данные отсутствуют	данные отсутствуют
333	331919.94	2240749.86	данные отсутствуют	данные отсутствуют
334	331918.75	2240748.96	данные отсутствуют	данные отсутствуют
335	331917.71	2240748.11	данные отсутствуют	данные отсутствуют
336	331916.84	2240747.36	данные отсутствуют	данные отсутствуют
337	331915.81	2240746.42	данные отсутствуют	данные отсутствуют
338	331914.92	2240745.55	данные отсутствуют	данные отсутствуют
339	331913.95	2240744.53	данные отсутствуют	данные отсутствуют

608

Раздел 4.2

Сведения о частях земельного участка

Земельный участок			
(вид объекта недвижимости)			
Лист № __ Раздела 4.2	Всего листов раздела 4.2 : __	Всего разделов: __	Всего листов выписки: __
13.07.2022 № **/****/*****			
Кадастровый номер:		47:29:000000:33716	

Номер точки	Координаты, м		Описание закрепления на местности	Средняя квадратическая погрешность определения координат характерных точек границы части земельного участка, м
	X	Y		
1	2	3	4	5
340	331912.87	2240743.32	данные отсутствуют	данные отсутствуют
341	331911.65	2240741.83	данные отсутствуют	данные отсутствуют
342	331910.56	2240740.36	данные отсутствуют	данные отсутствуют
343	331909.57	2240738.9	данные отсутствуют	данные отсутствуют
344	331908.61	2240737.34	данные отсутствуют	данные отсутствуют
345	331907.84	2240735.97	данные отсутствуют	данные отсутствуют
346	331907.3	2240734.93	данные отсутствуют	данные отсутствуют
347	331906.56	2240733.36	данные отсутствуют	данные отсутствуют
348	331905.84	2240731.67	данные отсутствуют	данные отсутствуют
349	331905.37	2240730.44	данные отсутствуют	данные отсутствуют
350	331904.8	2240728.75	данные отсутствуют	данные отсутствуют
351	331904.18	2240726.53	данные отсутствуют	данные отсутствуют
352	331903.85	2240725.14	данные отсутствуют	данные отсутствуют
353	331903.4	2240722.7	данные отсутствуют	данные отсутствуют
354	331903.08	2240720.02	данные отсутствуют	данные отсутствуют
355	331902.97	2240718.54	данные отсутствуют	данные отсутствуют
356	331902.92	2240716.36	данные отсутствуют	данные отсутствуют

609

Раздел 4.2

Сведения о частях земельного участка

Земельный участок			
(вид объекта недвижимости)			
Лист № ___ Раздела 4.2	Всего листов раздела 4.2 : ___	Всего разделов: ___	Всего листов выписки: ___
13.07.2022 № **/****/*****			
Кадастровый номер:		47:29:000000:33716	

Номер точки	Координаты, м		Описание закрепления на местности	Средняя квадратическая погрешность определения координат характерных точек границы части земельного участка, м
	X	Y		
1	2	3	4	5
357	331902.98	2240714.11	данные отсутствуют	данные отсутствуют
358	331903.1	2240712.54	данные отсутствуют	данные отсутствуют

610

Раздел 4.2

Сведения о частях земельного участка

Земельный участок				
(вид объекта недвижимости)				
Лист № ____ Раздела <u>4.2</u>		Всего листов раздела <u>4.2</u> : ____		Всего разделов: ____
Всего листов выписки: ____				
13.07.2022 № **/****/*****				
Кадастровый номер:			47:29:000000:33716	
Сведения о характерных точках границы части (частей) земельного участка				
Учетный номер части: 8				
Система координат: Местная 167				
Зона №				
Номер точки	Координаты, м		Описание закрепления на местности	Средняя квадратическая погрешность определения координат характерных точек границы части земельного участка, м
	X	Y		
1	2	3	4	5
1	315230.27	2218974.57	данные отсутствуют	данные отсутствуют
2	315273.35	2219034.9	данные отсутствуют	данные отсутствуют
3	315325.94	2219110.46	данные отсутствуют	данные отсутствуют
4	315379.95	2219188.91	данные отсутствуют	данные отсутствуют
5	315465.92	2219312.18	данные отсутствуют	данные отсутствуют
6	315490.57	2219347.51	данные отсутствуют	данные отсутствуют
7	315469.48	2219320.59	данные отсутствуют	данные отсутствуют
8	315441.55	2219278.77	данные отсутствуют	данные отсутствуют
9	315324.03	2219111.81	данные отсутствуют	данные отсутствуют
10	315229.16	2218977.81	данные отсутствуют	данные отсутствуют
11	318138.58	2224569.63	данные отсутствуют	данные отсутствуют
12	318231.67	2224753.4	данные отсутствуют	данные отсутствуют
13	318217.82	2224771.44	данные отсутствуют	данные отсутствуют
14	318209.74	2224755.11	данные отсутствуют	данные отсутствуют
15	318207.41	2224750.52	данные отсутствуют	данные отсутствуют
16	318218.79	2224735.87	данные отсутствуют	данные отсутствуют

611

Раздел 4.2

Сведения о частях земельного участка

Земельный участок			
(вид объекта недвижимости)			
Лист № __ Раздела 4.2	Всего листов раздела 4.2 : __	Всего разделов: __	Всего листов выписки: __
13.07.2022 № **/****/*****			
Кадастровый номер:		47:29:000000:33716	

Номер точки	Координаты, м		Описание закрепления на местности	Средняя квадратическая погрешность определения координат характерных точек границы части земельного участка, м
	X	Y		
1	2	3	4	5
17	318183.84	2224663.5	данные отсутствуют	данные отсутствуют
18	318146.58	2224587.07	данные отсутствуют	данные отсутствуют
19	318132.54	2224557.84	данные отсутствуют	данные отсутствуют
20	317695.38	2223619.45	данные отсутствуют	данные отсутствуют
21	317719.77	2223687.03	данные отсутствуют	данные отсутствуют
22	317742.28	2223749.37	данные отсутствуют	данные отсутствуют
23	317745.45	2223758.39	данные отсутствуют	данные отсутствуют
24	317738.82	2223744.64	данные отсутствуют	данные отсутствуют
25	317738.4	2223743.64	данные отсутствуют	данные отсутствуют
26	317710.91	2223666.01	данные отсутствуют	данные отсутствуют
27	317689.55	2223605.14	данные отсутствуют	данные отсутствуют
28	316754.19	2222484.04	данные отсутствуют	данные отсутствуют
29	316832.63	2222576.99	данные отсутствуют	данные отсутствуют
30	316902.25	2222657.11	данные отсутствуют	данные отсутствуют
31	316986.47	2222757.71	данные отсутствуют	данные отсутствуют
32	317114	2222905.04	данные отсутствуют	данные отсутствуют
33	317415.98	2223260.16	данные отсутствуют	данные отсутствуют

612

Раздел 4.2

Сведения о частях земельного участка

Земельный участок			
(вид объекта недвижимости)			
Лист № __ Раздела 4.2	Всего листов раздела 4.2 : __	Всего разделов: __	Всего листов выписки: __
13.07.2022 № **/****/*****			
Кадастровый номер:		47:29:0000000:33716	

Номер точки	Координаты, м		Описание закрепления на местности	Средняя квадратическая погрешность определения координат характерных точек границы части земельного участка, м
	X	Y		
1	2	3	4	5
34	317565.79	2223436.13	данные отсутствуют	данные отсутствуют
35	317640.57	2223522.48	данные отсутствуют	данные отсутствуют
36	317676.25	2223574.74	данные отсутствуют	данные отсутствуют
37	317680.56	2223584.2	данные отсутствуют	данные отсутствуют
38	317636.1	2223530.23	данные отсутствуют	данные отсутствуют
39	317582.55	2223465.25	данные отсутствуют	данные отсутствуют
40	317531.76	2223404.17	данные отсутствуют	данные отсутствуют
41	317469.89	2223330.36	данные отсутствуют	данные отсутствуют
42	317421.39	2223272.03	данные отсутствуют	данные отсутствуют
43	317370.35	2223210.06	данные отсутствуют	данные отсутствуют
44	317265.49	2223084.14	данные отсутствуют	данные отсутствуют
45	317209.23	2223017.3	данные отсутствуют	данные отсутствуют
46	317159.52	2222963.87	данные отсутствуют	данные отсутствуют
47	317105.93	2222896.18	данные отсутствуют	данные отсутствуют
48	317052.45	2222835.39	данные отсутствуют	данные отсутствуют
49	316942.82	2222709.79	данные отсутствуют	данные отсутствуют
50	316886.14	2222643.98	данные отсутствуют	данные отсутствуют

613

Раздел 4.2

Сведения о частях земельного участка

Земельный участок			
(вид объекта недвижимости)			
Лист № __ Раздела 4.2	Всего листов раздела 4.2 : __	Всего разделов: __	Всего листов выписки: __
13.07.2022 № **/**/**/*****			
Кадастровый номер:		47:29:0000000:33716	

Номер точки	Координаты, м		Описание закрепления на местности	Средняя квадратическая погрешность определения координат характерных точек границы части земельного участка, м
	X	Y		
1	2	3	4	5
51	316832.87	2222582.96	данные отсутствуют	данные отсутствуют
52	316780.19	2222522.92	данные отсутствуют	данные отсутствуют
53	316760.64	2222521.29	данные отсутствуют	данные отсутствуют
54	316741.46	2222498.42	данные отсутствуют	данные отсутствуют
55	316764.74	2222500.36	данные отсутствуют	данные отсутствуют
56	316057.23	2221126.98	данные отсутствуют	данные отсутствуют
57	316059.46	2221134.02	данные отсутствуют	данные отсутствуют
58	316186.27	2221430.79	данные отсутствуют	данные отсутствуют
59	316272.61	2221640.55	данные отсутствуют	данные отсутствуют
60	316316.25	2221744.83	данные отсутствуют	данные отсутствуют
61	316358.95	2221846.85	данные отсутствуют	данные отсутствуют
62	316390.73	2221923.01	данные отсутствуют	данные отсутствуют
63	316394.3	2221932	данные отсутствуют	данные отсутствуют
64	316386.38	2221935.18	данные отсутствуют	данные отсутствуют
65	316378.64	2221916.5	данные отсутствуют	данные отсутствуют
66	316326.04	2221789.66	данные отсутствуют	данные отсутствуют
67	316295.2	2221715.08	данные отсутствуют	данные отсутствуют

614

Раздел 4.2

Сведения о частях земельного участка

Земельный участок			
(вид объекта недвижимости)			
Лист № __ Раздела 4.2	Всего листов раздела 4.2 : __	Всего разделов: __	Всего листов выписки: __
13.07.2022 № **/****/*****			
Кадастровый номер:		47:29:0000000:33716	

Номер точки	Координаты, м		Описание закрепления на местности	Средняя квадратическая погрешность определения координат характерных точек границы части земельного участка, м
	X	Y		
1	2	3	4	5
68	316263.06	2221636.44	данные отсутствуют	данные отсутствуют
69	316235.25	2221569.54	данные отсутствуют	данные отсутствуют
70	316205.03	2221496.97	данные отсутствуют	данные отсутствуют
71	316176.39	2221430.25	данные отсутствуют	данные отсутствуют
72	316147.49	2221358.45	данные отсутствуют	данные отсутствуют
73	316116.77	2221284.21	данные отсутствуют	данные отсутствуют
74	316089.68	2221219.46	данные отсутствуют	данные отсутствуют
75	316062.55	2221151.86	данные отсутствуют	данные отсутствуют
76	316047.47	2221155.65	данные отсутствуют	данные отсутствуют
77	316040.91	2221139.97	данные отсутствуют	данные отсутствуют
78	316039.51	2221135.79	данные отсутствуют	данные отсутствуют
79	316057.6	2221131.25	данные отсутствуют	данные отсутствуют
80	316171.46	2220302.53	данные отсутствуют	данные отсутствуют
81	316175.61	2220307.4	данные отсутствуют	данные отсутствуют
82	316198.5	2220333.9	данные отсутствуют	данные отсутствуют
83	316198.53	2220334.96	данные отсутствуют	данные отсутствуют
84	316199.44	2220366.45	данные отсутствуют	данные отсутствуют

615

Раздел 4.2

Сведения о частях земельного участка

Земельный участок			
(вид объекта недвижимости)			
Лист № __ Раздела 4.2	Всего листов раздела 4.2 : __	Всего разделов: __	Всего листов выписки: __
13.07.2022 № **/****/*****			
Кадастровый номер:		47:29:000000:33716	

Номер точки	Координаты, м		Описание закрепления на местности	Средняя квадратическая погрешность определения координат характерных точек границы части земельного участка, м
	X	Y		
1	2	3	4	5
85	316199.46	2220367.06	данные отсутствуют	данные отсутствуют
86	316176.43	2220340.63	данные отсутствуют	данные отсутствуют
87	316175.82	2220328.24	данные отсутствуют	данные отсутствуют
88	316172.48	2220307.36	данные отсутствуют	данные отсутствуют
89	316187.26	2220451.19	данные отсутствуют	данные отсутствуют
90	316186.3	2220456.57	данные отсутствуют	данные отсутствуют
91	316182.63	2220477.25	данные отсутствуют	данные отсутствуют
92	316098.16	2220732.37	данные отсутствуют	данные отсутствуют
93	316089.03	2220758.86	данные отсутствуют	данные отсутствуют
94	316104.93	2220707.98	данные отсутствуют	данные отсутствуют
95	316130.17	2220629.23	данные отсутствуют	данные отсутствуют
96	316155.45	2220549.83	данные отсутствуют	данные отсутствуют
97	316178.09	2220479.81	данные отсутствуют	данные отсутствуют
98	316041.28	2220909.5	данные отсутствуют	данные отсутствуют
99	316039.88	2220915.86	данные отсутствуют	данные отсутствуют
100	316040.22	2220912.9	данные отсутствуют	данные отсутствуют
101	327611.04	2235849.97	данные отсутствуют	данные отсутствуют

616

Раздел 4.2

Сведения о частях земельного участка

Земельный участок			
(вид объекта недвижимости)			
Лист № __ Раздела 4.2	Всего листов раздела 4.2 : __	Всего разделов: __	Всего листов выписки: __
13.07.2022 № **/****/*****			
Кадастровый номер:		47:29:0000000:33716	

Номер точки	Координаты, м		Описание закрепления на местности	Средняя квадратическая погрешность определения координат характерных точек границы части земельного участка, м
	X	Y		
1	2	3	4	5
102	327612.86	2235851.81	данные отсутствуют	данные отсутствуют
103	327614.15	2235854.06	данные отсутствуют	данные отсутствуют
104	327615.48	2235857.3	данные отсутствуют	данные отсутствуют
105	327588.59	2235832.5	данные отсутствуют	данные отсутствуют
106	327159.99	2235507.45	данные отсутствуют	данные отсутствуют
107	327162.02	2235508.6	данные отсутствуют	данные отсутствуют
108	327226.93	2235556.3	данные отсутствуют	данные отсутствуют
109	327352.93	2235652.63	данные отсутствуют	данные отсутствуют
110	327381.22	2235674.17	данные отсутствуют	данные отсутствуют
111	327336.23	2235641.47	данные отсутствуют	данные отсутствуют
112	327157.97	2235506.6	данные отсутствуют	данные отсутствуют
113	327144.53	2235500.93	данные отсутствуют	данные отсутствуют
114	327152.64	2235504.35	данные отсутствуют	данные отсутствуют
115	327149.5	2235504.58	данные отсутствуют	данные отсутствуют
116	327144.68	2235501.61	данные отсутствуют	данные отсутствуют
117	321796.6	2232101.97	данные отсутствуют	данные отсутствуют
118	321798.41	2232137.64	данные отсутствуют	данные отсутствуют

617

Раздел 4.2

Сведения о частях земельного участка

Земельный участок			
(вид объекта недвижимости)			
Лист № __ Раздела 4.2	Всего листов раздела 4.2 : __	Всего разделов: __	Всего листов выписки: __
13.07.2022 № **/****/*****			
Кадастровый номер:		47:29:0000000:33716	

Номер точки	Координаты, м		Описание закрепления на местности	Средняя квадратическая погрешность определения координат характерных точек границы части земельного участка, м
	X	Y		
1	2	3	4	5
119	321798.7	2232143.69	данные отсутствуют	данные отсутствуют
120	321788.77	2232125.49	данные отсутствуют	данные отсутствуют
121	321775.88	2232105.06	данные отсутствуют	данные отсутствуют
122	321773.78	2232064.88	данные отсутствуют	данные отсутствуют
123	321687.5	2231928.66	данные отсутствуют	данные отсутствуют
124	321693.51	2231935.15	данные отсутствуют	данные отсутствуют
125	321697.9	2231955.36	данные отсутствуют	данные отсутствуют
126	321693.95	2231950.58	данные отсутствуют	данные отсутствуют
127	321672.99	2231925.27	данные отсутствуют	данные отсутствуют
128	320953.99	2231294.24	данные отсутствуют	данные отсутствуют
129	320965.05	2231301.73	данные отсутствуют	данные отсутствуют
130	320975.81	2231308.21	данные отсутствуют	данные отсутствуют
131	321171.89	2231413.53	данные отсутствуют	данные отсутствуют
132	321216.17	2231438.75	данные отсутствуют	данные отсутствуют
133	321249.3	2231459.34	данные отсутствуют	данные отсутствуют
134	321285.22	2231484.22	данные отсутствуют	данные отсутствуют
135	321309.87	2231502.97	данные отсутствуют	данные отсутствуют

618

Раздел 4.2

Сведения о частях земельного участка

Земельный участок			
(вид объекта недвижимости)			
Лист № __ Раздела 4.2	Всего листов раздела 4.2 : __	Всего разделов: __	Всего листов выписки: __
13.07.2022 № **/****/*****			
Кадастровый номер:		47:29:0000000:33716	

Номер точки	Координаты, м		Описание закрепления на местности	Средняя квадратическая погрешность определения координат характерных точек границы части земельного участка, м
	X	Y		
1	2	3	4	5
136	321331.96	2231520.97	данные отсутствуют	данные отсутствуют
137	321350.2	2231537.36	данные отсутствуют	данные отсутствуют
138	321365.77	2231552.25	данные отсутствуют	данные отсутствуют
139	321377.55	2231564.28	данные отсутствуют	данные отсутствуют
140	321404.25	2231595.42	данные отсутствуют	данные отсутствуют
141	321489.69	2231701.09	данные отсутствуют	данные отсутствуют
142	321517.49	2231736.73	данные отсутствуют	данные отсутствуют
143	321540.14	2231765.2	данные отсутствуют	данные отсутствуют
144	321509.03	2231727.39	данные отсутствуют	данные отсутствуют
145	321462.65	2231671.24	данные отсутствуют	данные отсутствуют
146	321411.7	2231609.6	данные отсутствуют	данные отсутствуют
147	321364.99	2231552.47	данные отсутствуют	данные отсутствуют
148	321306.65	2231511.73	данные отсутствуют	данные отсутствуют
149	321249.85	2231472.18	данные отсутствуют	данные отсутствуют
150	321191.65	2231431.38	данные отсутствуют	данные отсутствуют
151	321130.1	2231399.25	данные отсутствуют	данные отсутствуют
152	321075.17	2231370.12	данные отсутствуют	данные отсутствуют

619

Раздел 4.2

Сведения о частях земельного участка

Земельный участок			
(вид объекта недвижимости)			
Лист № __ Раздела 4.2	Всего листов раздела 4.2 : __	Всего разделов: __	Всего листов выписки: __
13.07.2022 № **/****/*****			
Кадастровый номер:		47:29:000000:33716	

Номер точки	Координаты, м		Описание закрепления на местности	Средняя квадратическая погрешность определения координат характерных точек границы части земельного участка, м
	X	Y		
1	2	3	4	5
153	321022.25	2231342.17	данные отсутствуют	данные отсутствуют
154	320966.25	2231312.7	данные отсутствуют	данные отсутствуют
155	320964.45	2231311.49	данные отсутствуют	данные отсутствуют
156	320939.54	2231290.45	данные отсутствуют	данные отсутствуют
157	320943.88	2231286.09	данные отсутствуют	данные отсутствуют
158	320297.05	2230605.99	данные отсутствуют	данные отсутствуют
159	320314.38	2230642.86	данные отсутствуют	данные отсутствуют
160	320311.14	2230675.13	данные отсутствуют	данные отсутствуют
161	320323.63	2230682.88	данные отсутствуют	данные отсутствуют
162	320346.34	2230697.21	данные отсутствуют	данные отсутствуют
163	320399.29	2230767.65	данные отсутствуют	данные отсутствуют
164	320475.18	2230865.48	данные отсутствуют	данные отсутствуют
165	320494.46	2230879.57	данные отсутствуют	данные отсутствуют
166	320501.14	2230888.13	данные отсутствуют	данные отсутствуют
167	320503.74	2230899.68	данные отсутствуют	данные отсутствуют
168	320509.47	2230908.78	данные отсутствуют	данные отсутствуют
169	320526.48	2230931.27	данные отсутствуют	данные отсутствуют

620

Раздел 4.2

Сведения о частях земельного участка

Земельный участок			
(вид объекта недвижимости)			
Лист № __ Раздела 4.2	Всего листов раздела 4.2 : __	Всего разделов: __	Всего листов выписки: __
13.07.2022 № **/****/*****			
Кадастровый номер:		47:29:000000:33716	

Номер точки	Координаты, м		Описание закрепления на местности	Средняя квадратическая погрешность определения координат характерных точек границы части земельного участка, м
	X	Y		
1	2	3	4	5
170	320545.55	2230950.46	данные отсутствуют	данные отсутствуют
171	320543.42	2230952.94	данные отсутствуют	данные отсутствуют
172	320495.56	2230893.98	данные отсутствуют	данные отсутствуют
173	320450.83	2230838.57	данные отсутствуют	данные отсутствуют
174	320406.12	2230783.18	данные отсутствуют	данные отсутствуют
175	320367.44	2230735.33	данные отсутствуют	данные отсутствуют
176	320336.62	2230715.89	данные отсутствуют	данные отсутствуют
177	320330.23	2230707.39	данные отсутствуют	данные отсутствуют
178	320320.78	2230693.48	данные отсутствуют	данные отсутствуют
179	320309.62	2230675.61	данные отсутствуют	данные отсутствуют
180	320305.05	2230667.1	данные отсутствуют	данные отсутствуют
181	320293.32	2230643.03	данные отсутствуют	данные отсутствуют
182	320295.29	2230622.89	данные отсутствуют	данные отсутствуют
183	320200.95	2230374.63	данные отсутствуют	данные отсутствуют
184	320182.33	2230383.22	данные отсутствуют	данные отсутствуют
185	320174.61	2230363.83	данные отсутствуют	данные отсутствуют
186	320193.02	2230355.22	данные отсутствуют	данные отсутствуют

621

Раздел 4.2

Сведения о частях земельного участка

Земельный участок			
(вид объекта недвижимости)			
Лист № __ Раздела 4.2	Всего листов раздела 4.2 : __	Всего разделов: __	Всего листов выписки: __
13.07.2022 № **/****/*****			
Кадастровый номер:		47:29:0000000:33716	

Номер точки	Координаты, м		Описание закрепления на местности	Средняя квадратическая погрешность определения координат характерных точек границы части земельного участка, м
	X	Y		
1	2	3	4	5
187	320114	2230149.36	данные отсутствуют	данные отсутствуют
188	320119.78	2230163.67	данные отсутствуют	данные отсутствуют
189	320121.7	2230178.08	данные отсутствуют	данные отсутствуют
190	320105.23	2230139.7	данные отсутствуют	данные отсутствуют
191	320089.07	2230101.93	данные отсутствуют	данные отсутствуют
192	320074.88	2230068.75	данные отсутствуют	данные отсутствуют
193	320074.14	2230065.95	данные отсутствуют	данные отсутствуют
194	320074.14	2230065.8	данные отсутствуют	данные отсутствуют
195	322113.68	2232716.7	данные отсутствуют	данные отсутствуют
196	322137.13	2232719.66	данные отсутствуют	данные отсутствуют
197	322142.9	2232742.47	данные отсутствуют	данные отсутствуют
198	322119.44	2232739.43	данные отсутствуют	данные отсутствуют
199	322113.79	2232717.12	данные отсутствуют	данные отсутствуют
200	320163.55	2230283.09	данные отсутствуют	данные отсутствуют
201	320147.3	2230295.28	данные отсутствуют	данные отсутствуют
202	320138.87	2230274.1	данные отсутствуют	данные отсутствуют
203	320154.95	2230262.04	данные отсутствуют	данные отсутствуют

622

Раздел 4.2

Сведения о частях земельного участка

Земельный участок			
(вид объекта недвижимости)			
Лист № __ Раздела 4.2	Всего листов раздела 4.2 : __	Всего разделов: __	Всего листов выписки: __
13.07.2022 № **/****/*****			
Кадастровый номер:		47:29:0000000:33716	

Номер точки	Координаты, м		Описание закрепления на местности	Средняя квадратическая погрешность определения координат характерных точек границы части земельного участка, м
	X	Y		
1	2	3	4	5
204	319856.92	2229541.66	данные отсутствуют	данные отсутствуют
205	319856.97	2229541.63	данные отсутствуют	данные отсутствуют
206	319860.59	2229550.29	данные отсутствуют	данные отсутствуют
207	319871.91	2229578.03	данные отсутствуют	данные отсутствуют
208	319946.96	2229759.96	данные отсутствуют	данные отсутствуют
209	319944.6	2229757.15	данные отсутствуют	данные отсутствуют
210	319911.46	2229675.83	данные отсутствуют	данные отсутствуют
211	319879.92	2229598.48	данные отсутствуют	данные отсутствуют
212	319638.66	2229023.25	данные отсутствуют	данные отсутствуют
213	319618.57	2229029.31	данные отсутствуют	данные отсутствуют
214	319610.03	2229008.91	данные отсутствуют	данные отсутствуют
215	319629.97	2229002.89	данные отсутствуют	данные отсутствуют
216	318921.16	2226265.77	данные отсутствуют	данные отсутствуют
217	318925.88	2226287.28	данные отсутствуют	данные отсутствуют
218	318924.91	2226285.05	данные отсутствуют	данные отсутствуют
219	318919.11	2226273.31	данные отсутствуют	данные отсутствуют
220	318908.09	2226252.63	данные отсутствуют	данные отсутствуют

623

Раздел 4.2

Сведения о частях земельного участка

Земельный участок			
(вид объекта недвижимости)			
Лист № __ Раздела 4.2	Всего листов раздела 4.2 : __	Всего разделов: __	Всего листов выписки: __
13.07.2022 № **/****/*****			
Кадастровый номер:		47:29:000000:33716	

Номер точки	Координаты, м		Описание закрепления на местности	Средняя квадратическая погрешность определения координат характерных точек границы части земельного участка, м
	X	Y		
1	2	3	4	5
221	318634.12	2225954.58	данные отсутствуют	данные отсутствуют
222	318649.84	2225971.39	данные отсутствуют	данные отсутствуют
223	318667.48	2225988.37	данные отсутствуют	данные отсутствуют
224	318676.92	2226019	данные отсутствуют	данные отсутствуют
225	318720.89	2226063.75	данные отсутствуют	данные отсутствуют
226	318723.06	2226065.94	данные отсутствуют	данные отсутствуют
227	318650.54	2226003.63	данные отсутствуют	данные отсутствуют
228	318648.52	2226001.56	данные отсутствуют	данные отсутствуют
229	318636.39	2225962.2	данные отсутствуют	данные отсутствуют
230	318340.09	2225061.1	данные отсутствуют	данные отсутствуют
231	318347.52	2225086.43	данные отсутствуют	данные отсутствуют
232	318325.53	2225079.71	данные отсутствуют	данные отсутствуют
233	318318.08	2225054.43	данные отсутствуют	данные отсутствуют
234	316662.03	2222373.77	данные отсутствуют	данные отсутствуют
235	316676.62	2222391.23	данные отсутствуют	данные отсутствуют
236	316655.86	2222396.38	данные отсутствуют	данные отсутствуют
237	316644.83	2222383.23	данные отсутствуют	данные отсутствуют

624

Раздел 4.2

Сведения о частях земельного участка

Земельный участок			
(вид объекта недвижимости)			
Лист № __ Раздела 4.2	Всего листов раздела 4.2 : __	Всего разделов: __	Всего листов выписки: __
13.07.2022 № **/****/*****			
Кадастровый номер:		47:29:0000000:33716	

Номер точки	Координаты, м		Описание закрепления на местности	Средняя квадратическая погрешность определения координат характерных точек границы части земельного участка, м
	X	Y		
1	2	3	4	5
238	316640.69	2222378.29	данные отсутствуют	данные отсутствуют
239	316661.48	2222373.14	данные отсутствуют	данные отсутствуют
240	316197.36	2220394.42	данные отсутствуют	данные отсутствуют
241	316197.12	2220395.76	данные отсутствуют	данные отсутствуют
242	316192.77	2220420.2	данные отсутствуют	данные отсутствуют
243	316192.75	2220420.33	данные отсутствуют	данные отсутствуют
244	316190.55	2220418.03	данные отсутствуют	данные отсутствуют
245	316175.45	2220402.14	данные отсутствуют	данные отсутствуют
246	316176.8	2220390.44	данные отсутствуют	данные отсутствуют
247	316174.74	2220390.24	данные отсутствуют	данные отсутствуют
248	316176.43	2220372.4	данные отсутствуют	данные отсутствуют
249	330346.54	2238891	данные отсутствуют	данные отсутствуют
250	330378.12	2238918.28	данные отсутствуют	данные отсутствуют
251	330377.3	2238917.59	данные отсутствуют	данные отсутствуют
252	330324.79	2238875.49	данные отсутствуют	данные отсутствуют
253	325608.9	2234446.02	данные отсутствуют	данные отсутствуют
254	325610.71	2234447.57	данные отсутствуют	данные отсутствуют

625

Раздел 4.2

Сведения о частях земельного участка

Земельный участок			
(вид объекта недвижимости)			
Лист № __ Раздела 4.2	Всего листов раздела 4.2 : __	Всего разделов: __	Всего листов выписки: __
13.07.2022 № **/****/*****			
Кадастровый номер:		47:29:000000:33716	

Номер точки	Координаты, м		Описание закрепления на местности	Средняя квадратическая погрешность определения координат характерных точек границы части земельного участка, м
	X	Y		
1	2	3	4	5
255	325609.06	2234446.22	данные отсутствуют	данные отсутствуют
256	332974.67	2242565.25	данные отсутствуют	данные отсутствуют
257	332971.18	2242576.65	данные отсутствуют	данные отсутствуют
258	332970.52	2242587.61	данные отсутствуют	данные отсутствуют
259	332951.06	2242591.31	данные отсутствуют	данные отсутствуют
260	332951.49	2242583.86	данные отсутствуют	данные отсутствуют
261	332961.35	2242583.99	данные отсутствуют	данные отсутствуют
262	332961.46	2242567.76	данные отсутствуют	данные отсутствуют
263	325478.77	2234259.5	данные отсутствуют	данные отсутствуют
264	325463.36	2234273.18	данные отсутствуют	данные отсутствуют
265	325449.69	2234257.2	данные отсутствуют	данные отсутствуют
266	325465.42	2234243.43	данные отсутствуют	данные отсутствуют
267	322491.31	2232762.14	данные отсутствуют	данные отсутствуют
268	322494.68	2232788.43	данные отсутствуют	данные отсутствуют
269	322473.38	2232786.8	данные отсутствуют	данные отсутствуют
270	322469.9	2232760.31	данные отсутствуют	данные отсутствуют
271	325601.22	2234397.59	данные отсутствуют	данные отсутствуют

626

Раздел 4.2

Сведения о частях земельного участка

Земельный участок			
(вид объекта недвижимости)			
Лист № __ Раздела 4.2	Всего листов раздела 4.2 : __	Всего разделов: __	Всего листов выписки: __
13.07.2022 № **/****/*****			
Кадастровый номер:		47:29:0000000:33716	

Номер точки	Координаты, м		Описание закрепления на местности	Средняя квадратическая погрешность определения координат характерных точек границы части земельного участка, м
	X	Y		
1	2	3	4	5
272	325610.72	2234400.58	данные отсутствуют	данные отсутствуют
273	325616.76	2234407.35	данные отсутствуют	данные отсутствуют
274	325618.77	2234417.5	данные отсутствуют	данные отсутствуют
275	325637.43	2234438.8	данные отсутствуют	данные отсутствуют
276	325643.38	2234444.12	данные отсутствуют	данные отсутствуют
277	325623.77	2234429.27	данные отсутствуют	данные отсутствуют
278	325621.94	2234427.47	данные отсутствуют	данные отсутствуют
279	325590.77	2234387.89	данные отсутствуют	данные отсутствуют
280	327841.35	2236034.81	данные отсутствуют	данные отсутствуют
281	327827.89	2236049.98	данные отсутствуют	данные отсутствуют
282	327811.95	2236036.09	данные отсутствуют	данные отсутствуют
283	327825	2236020.66	данные отсутствуют	данные отсутствуют
284	327147.66	2235473.47	данные отсутствуют	данные отсутствуют
285	327249.13	2235550.93	данные отсутствуют	данные отсутствуют
286	327180.44	2235501.87	данные отсутствуют	данные отсутствуют
287	327142.39	2235494.62	данные отсутствуют	данные отсутствуют
288	327104.15	2235465.16	данные отсутствуют	данные отсутствуют

627

Раздел 4.2

Сведения о частях земельного участка

Земельный участок			
(вид объекта недвижимости)			
Лист № __ Раздела 4.2	Всего листов раздела 4.2 : __	Всего разделов: __	Всего листов выписки: __
13.07.2022 № **/****/*****			
Кадастровый номер:		47:29:000000:33716	

Номер точки	Координаты, м		Описание закрепления на местности	Средняя квадратическая погрешность определения координат характерных точек границы части земельного участка, м
	X	Y		
1	2	3	4	5
289	325831.5	2234586.01	данные отсутствуют	данные отсутствуют
290	325847.99	2234595.56	данные отсутствуют	данные отсутствуют
291	325897.64	2234625.79	данные отсутствуют	данные отсутствуют
292	326034.17	2234709.81	данные отсутствуют	данные отсутствуют
293	325841.43	2234593.44	данные отсутствуют	данные отсутствуют
294	325015.8	2233762.35	данные отсутствуют	данные отсутствуют
295	325134.81	2233876.16	данные отсутствуют	данные отсутствуют
296	325209.51	2233948.28	данные отсутствуют	данные отсутствуют
297	325271.85	2234016.08	данные отсутствуют	данные отсутствуют
298	325174.24	2233919.6	данные отсутствуют	данные отсутствуют
299	325118.16	2233864.22	данные отсутствуют	данные отсутствуют
300	325058.95	2233805.57	данные отсутствуют	данные отсутствуют
301	324996.36	2233743.71	данные отсутствуют	данные отсутствуют
302	324803.51	2233578.84	данные отсутствуют	данные отсутствуют
303	324832.22	2233586.29	данные отсутствуют	данные отсутствуют
304	324863.76	2233616.55	данные отсутствуют	данные отсутствуют
305	324822.43	2233605.84	данные отсутствуют	данные отсутствуют

628

Раздел 4.2

Сведения о частях земельного участка

Земельный участок			
(вид объекта недвижимости)			
Лист № __ Раздела 4.2	Всего листов раздела 4.2 : __	Всего разделов: __	Всего листов выписки: __
13.07.2022 № **/****/*****			
Кадастровый номер:		47:29:0000000:33716	

Номер точки	Координаты, м		Описание закрепления на местности	Средняя квадратическая погрешность определения координат характерных точек границы части земельного участка, м
	X	Y		
1	2	3	4	5
306	324791.24	2233575.55	данные отсутствуют	данные отсутствуют
307	323362.51	2233112.88	данные отсутствуют	данные отсутствуют
308	323360.89	2233113.5	данные отсутствуют	данные отсутствуют
309	323345.43	2233109.39	данные отсутствуют	данные отсутствуют
310	323347.6	2233109.11	данные отсутствуют	данные отсутствуют
311	322533.86	2232762.48	данные отсутствуют	данные отсутствуют
312	322539.17	2232765.85	данные отсутствуют	данные отсутствуют
313	322551.33	2232765.55	данные отсутствуют	данные отсутствуют
314	322561.71	2232787.41	данные отсутствуют	данные отсутствуют
315	322544.1	2232788.56	данные отсутствуют	данные отсутствуют
316	322539.02	2232788.58	данные отсутствуют	данные отсутствуют
317	322529.57	2232768.94	данные отсутствуют	данные отсутствуют
318	322526.52	2232762.51	данные отсутствуют	данные отсутствуют
319	322527.35	2232762.07	данные отсутствуют	данные отсутствуют
320	331903.36	2240710.37	данные отсутствуют	данные отсутствуют
321	331916.19	2240713.51	данные отсутствуют	данные отсутствуют
322	331922.01	2240723.64	данные отсутствуют	данные отсутствуют

629

Раздел 4.2

Сведения о частях земельного участка

Земельный участок			
(вид объекта недвижимости)			
Лист № __ Раздела 4.2	Всего листов раздела 4.2 : __	Всего разделов: __	Всего листов выписки: __
13.07.2022 № **/****/*****			
Кадастровый номер:		47:29:0000000:33716	

Номер точки	Координаты, м		Описание закрепления на местности	Средняя квадратическая погрешность определения координат характерных точек границы части земельного участка, м
	X	Y		
1	2	3	4	5
323	331917.86	2240731.19	данные отсутствуют	данные отсутствуют
324	331927.69	2240752.58	данные отсутствуют	данные отсутствуют
325	331929.11	2240754.89	данные отсутствуют	данные отсутствуют
326	331928.74	2240754.75	данные отсутствуют	данные отсутствуют
327	331927.72	2240754.32	данные отсутствуют	данные отсутствуют
328	331926.12	2240753.58	данные отсутствуют	данные отсутствуют
329	331924.97	2240753	данные отсутствуют	данные отсутствуют
330	331923.57	2240752.22	данные отсутствуют	данные отсутствуют
331	331922.38	2240751.51	данные отсутствуют	данные отсутствуют
332	331921.18	2240750.72	данные отсутствуют	данные отсутствуют
333	331919.94	2240749.86	данные отсутствуют	данные отсутствуют
334	331918.75	2240748.96	данные отсутствуют	данные отсутствуют
335	331917.71	2240748.11	данные отсутствуют	данные отсутствуют
336	331916.84	2240747.36	данные отсутствуют	данные отсутствуют
337	331915.81	2240746.42	данные отсутствуют	данные отсутствуют
338	331914.92	2240745.55	данные отсутствуют	данные отсутствуют
339	331913.95	2240744.53	данные отсутствуют	данные отсутствуют

630

Раздел 4.2

Сведения о частях земельного участка

Земельный участок			
(вид объекта недвижимости)			
Лист № __ Раздела 4.2	Всего листов раздела 4.2 : __	Всего разделов: __	Всего листов выписки: __
13.07.2022 № **/****/*****			
Кадастровый номер:		47:29:000000:33716	

Номер точки	Координаты, м		Описание закрепления на местности	Средняя квадратическая погрешность определения координат характерных точек границы части земельного участка, м
	X	Y		
1	2	3	4	5
340	331912.87	2240743.32	данные отсутствуют	данные отсутствуют
341	331911.65	2240741.83	данные отсутствуют	данные отсутствуют
342	331910.56	2240740.36	данные отсутствуют	данные отсутствуют
343	331909.57	2240738.9	данные отсутствуют	данные отсутствуют
344	331908.61	2240737.34	данные отсутствуют	данные отсутствуют
345	331907.84	2240735.97	данные отсутствуют	данные отсутствуют
346	331907.3	2240734.93	данные отсутствуют	данные отсутствуют
347	331906.56	2240733.36	данные отсутствуют	данные отсутствуют
348	331905.84	2240731.67	данные отсутствуют	данные отсутствуют
349	331905.37	2240730.44	данные отсутствуют	данные отсутствуют
350	331904.8	2240728.75	данные отсутствуют	данные отсутствуют
351	331904.18	2240726.53	данные отсутствуют	данные отсутствуют
352	331903.85	2240725.14	данные отсутствуют	данные отсутствуют
353	331903.4	2240722.7	данные отсутствуют	данные отсутствуют
354	331903.08	2240720.02	данные отсутствуют	данные отсутствуют
355	331902.97	2240718.54	данные отсутствуют	данные отсутствуют
356	331902.92	2240716.36	данные отсутствуют	данные отсутствуют

631

Раздел 4.2

Сведения о частях земельного участка

Земельный участок			
(вид объекта недвижимости)			
Лист № __ Раздела 4.2	Всего листов раздела 4.2 : __	Всего разделов: __	Всего листов выписки: __
13.07.2022 № **/****/*****			
Кадастровый номер:		47:29:0000000:33716	

Номер точки	Координаты, м		Описание закрепления на местности	Средняя квадратическая погрешность определения координат характерных точек границы части земельного участка, м
	X	Y		
1	2	3	4	5
357	331902.98	2240714.11	данные отсутствуют	данные отсутствуют
358	331903.1	2240712.54	данные отсутствуют	данные отсутствуют

632

Раздел 4.2

Сведения о частях земельного участка

Земельный участок				
(вид объекта недвижимости)				
Лист № ____ Раздела <u>4.2</u>		Всего листов раздела <u>4.2</u> : ____		Всего разделов: ____
Всего листов выписки: ____				
13.07.2022 № **/****/*****				
Кадастровый номер:			47:29:000000:33716	
Сведения о характерных точках границы части (частей) земельного участка				
Учетный номер части: 9				
Система координат: Местная 167				
Зона №				
Номер точки	Координаты, м		Описание закрепления на местности	Средняя квадратическая погрешность определения координат характерных точек границы части земельного участка, м
	X	Y		
1	2	3	4	5
1	315230.27	2218974.57	данные отсутствуют	данные отсутствуют
2	315273.35	2219034.9	данные отсутствуют	данные отсутствуют
3	315325.94	2219110.46	данные отсутствуют	данные отсутствуют
4	315379.95	2219188.91	данные отсутствуют	данные отсутствуют
5	315465.92	2219312.18	данные отсутствуют	данные отсутствуют
6	315490.57	2219347.51	данные отсутствуют	данные отсутствуют
7	315469.48	2219320.59	данные отсутствуют	данные отсутствуют
8	315441.55	2219278.77	данные отсутствуют	данные отсутствуют
9	315324.03	2219111.81	данные отсутствуют	данные отсутствуют
10	315229.16	2218977.81	данные отсутствуют	данные отсутствуют
11	318138.58	2224569.63	данные отсутствуют	данные отсутствуют
12	318231.67	2224753.4	данные отсутствуют	данные отсутствуют
13	318217.82	2224771.44	данные отсутствуют	данные отсутствуют
14	318209.74	2224755.11	данные отсутствуют	данные отсутствуют
15	318207.41	2224750.52	данные отсутствуют	данные отсутствуют
16	318218.79	2224735.87	данные отсутствуют	данные отсутствуют

633

Раздел 4.2

Сведения о частях земельного участка

Земельный участок			
(вид объекта недвижимости)			
Лист № __ Раздела 4.2	Всего листов раздела 4.2 : __	Всего разделов: __	Всего листов выписки: __
13.07.2022 № **/****/*****			
Кадастровый номер:		47:29:0000000:33716	

Номер точки	Координаты, м		Описание закрепления на местности	Средняя квадратическая погрешность определения координат характерных точек границы части земельного участка, м
	X	Y		
1	2	3	4	5
17	318183.84	2224663.5	данные отсутствуют	данные отсутствуют
18	318146.58	2224587.07	данные отсутствуют	данные отсутствуют
19	318132.54	2224557.84	данные отсутствуют	данные отсутствуют
20	317695.38	2223619.45	данные отсутствуют	данные отсутствуют
21	317719.77	2223687.03	данные отсутствуют	данные отсутствуют
22	317742.28	2223749.37	данные отсутствуют	данные отсутствуют
23	317745.45	2223758.39	данные отсутствуют	данные отсутствуют
24	317738.82	2223744.64	данные отсутствуют	данные отсутствуют
25	317738.4	2223743.64	данные отсутствуют	данные отсутствуют
26	317710.91	2223666.01	данные отсутствуют	данные отсутствуют
27	317689.55	2223605.14	данные отсутствуют	данные отсутствуют
28	316754.19	2222484.04	данные отсутствуют	данные отсутствуют
29	316832.63	2222576.99	данные отсутствуют	данные отсутствуют
30	316902.25	2222657.11	данные отсутствуют	данные отсутствуют
31	316986.47	2222757.71	данные отсутствуют	данные отсутствуют
32	317114	2222905.04	данные отсутствуют	данные отсутствуют
33	317415.98	2223260.16	данные отсутствуют	данные отсутствуют

Сведения о частях земельного участка

Земельный участок			
(вид объекта недвижимости)			
Лист № __ Раздела 4.2	Всего листов раздела 4.2 : __	Всего разделов: __	Всего листов выписки: __
13.07.2022 № **/****/*****			
Кадастровый номер:		47:29:000000:33716	

Номер точки	Координаты, м		Описание закрепления на местности	Средняя квадратическая погрешность определения координат характерных точек границы части земельного участка, м
	X	Y		
1	2	3	4	5
34	317565.79	2223436.13	данные отсутствуют	данные отсутствуют
35	317640.57	2223522.48	данные отсутствуют	данные отсутствуют
36	317676.25	2223574.74	данные отсутствуют	данные отсутствуют
37	317680.56	2223584.2	данные отсутствуют	данные отсутствуют
38	317636.1	2223530.23	данные отсутствуют	данные отсутствуют
39	317582.55	2223465.25	данные отсутствуют	данные отсутствуют
40	317531.76	2223404.17	данные отсутствуют	данные отсутствуют
41	317469.89	2223330.36	данные отсутствуют	данные отсутствуют
42	317421.39	2223272.03	данные отсутствуют	данные отсутствуют
43	317370.35	2223210.06	данные отсутствуют	данные отсутствуют
44	317265.49	2223084.14	данные отсутствуют	данные отсутствуют
45	317209.23	2223017.3	данные отсутствуют	данные отсутствуют
46	317159.52	2222963.87	данные отсутствуют	данные отсутствуют
47	317105.93	2222896.18	данные отсутствуют	данные отсутствуют
48	317052.45	2222835.39	данные отсутствуют	данные отсутствуют
49	316942.82	2222709.79	данные отсутствуют	данные отсутствуют
50	316886.14	2222643.98	данные отсутствуют	данные отсутствуют

635

Раздел 4.2

Сведения о частях земельного участка

Земельный участок			
(вид объекта недвижимости)			
Лист № __ Раздела 4.2	Всего листов раздела 4.2 : __	Всего разделов: __	Всего листов выписки: __
13.07.2022 № **/****/*****			
Кадастровый номер:		47:29:000000:33716	

Номер точки	Координаты, м		Описание закрепления на местности	Средняя квадратическая погрешность определения координат характерных точек границы части земельного участка, м
	X	Y		
1	2	3	4	5
51	316832.87	2222582.96	данные отсутствуют	данные отсутствуют
52	316780.19	2222522.92	данные отсутствуют	данные отсутствуют
53	316760.64	2222521.29	данные отсутствуют	данные отсутствуют
54	316741.46	2222498.42	данные отсутствуют	данные отсутствуют
55	316764.74	2222500.36	данные отсутствуют	данные отсутствуют
56	316057.23	2221126.98	данные отсутствуют	данные отсутствуют
57	316059.46	2221134.02	данные отсутствуют	данные отсутствуют
58	316186.27	2221430.79	данные отсутствуют	данные отсутствуют
59	316272.61	2221640.55	данные отсутствуют	данные отсутствуют
60	316316.25	2221744.83	данные отсутствуют	данные отсутствуют
61	316358.95	2221846.85	данные отсутствуют	данные отсутствуют
62	316390.73	2221923.01	данные отсутствуют	данные отсутствуют
63	316394.3	2221932	данные отсутствуют	данные отсутствуют
64	316386.38	2221935.18	данные отсутствуют	данные отсутствуют
65	316378.64	2221916.5	данные отсутствуют	данные отсутствуют
66	316326.04	2221789.66	данные отсутствуют	данные отсутствуют
67	316295.2	2221715.08	данные отсутствуют	данные отсутствуют

636

Раздел 4.2

Сведения о частях земельного участка

Земельный участок			
(вид объекта недвижимости)			
Лист № __ Раздела 4.2	Всего листов раздела 4.2 : __	Всего разделов: __	Всего листов выписки: __
13.07.2022 № **/****/*****			
Кадастровый номер:		47:29:000000:33716	

Номер точки	Координаты, м		Описание закрепления на местности	Средняя квадратическая погрешность определения координат характерных точек границы части земельного участка, м
	X	Y		
1	2	3	4	5
68	316263.06	2221636.44	данные отсутствуют	данные отсутствуют
69	316235.25	2221569.54	данные отсутствуют	данные отсутствуют
70	316205.03	2221496.97	данные отсутствуют	данные отсутствуют
71	316176.39	2221430.25	данные отсутствуют	данные отсутствуют
72	316147.49	2221358.45	данные отсутствуют	данные отсутствуют
73	316116.77	2221284.21	данные отсутствуют	данные отсутствуют
74	316089.68	2221219.46	данные отсутствуют	данные отсутствуют
75	316062.55	2221151.86	данные отсутствуют	данные отсутствуют
76	316047.47	2221155.65	данные отсутствуют	данные отсутствуют
77	316040.91	2221139.97	данные отсутствуют	данные отсутствуют
78	316039.51	2221135.79	данные отсутствуют	данные отсутствуют
79	316057.6	2221131.25	данные отсутствуют	данные отсутствуют
80	316171.46	2220302.53	данные отсутствуют	данные отсутствуют
81	316175.61	2220307.4	данные отсутствуют	данные отсутствуют
82	316198.5	2220333.9	данные отсутствуют	данные отсутствуют
83	316198.53	2220334.96	данные отсутствуют	данные отсутствуют
84	316199.44	2220366.45	данные отсутствуют	данные отсутствуют

637

Раздел 4.2

Сведения о частях земельного участка

Земельный участок			
(вид объекта недвижимости)			
Лист № __ Раздела 4.2	Всего листов раздела 4.2 : __	Всего разделов: __	Всего листов выписки: __
13.07.2022 № **/****/*****			
Кадастровый номер:		47:29:000000:33716	

Номер точки	Координаты, м		Описание закрепления на местности	Средняя квадратическая погрешность определения координат характерных точек границы части земельного участка, м
	X	Y		
1	2	3	4	5
85	316199.46	2220367.06	данные отсутствуют	данные отсутствуют
86	316176.43	2220340.63	данные отсутствуют	данные отсутствуют
87	316175.82	2220328.24	данные отсутствуют	данные отсутствуют
88	316172.48	2220307.36	данные отсутствуют	данные отсутствуют
89	316187.26	2220451.19	данные отсутствуют	данные отсутствуют
90	316186.3	2220456.57	данные отсутствуют	данные отсутствуют
91	316182.63	2220477.25	данные отсутствуют	данные отсутствуют
92	316098.16	2220732.37	данные отсутствуют	данные отсутствуют
93	316089.03	2220758.86	данные отсутствуют	данные отсутствуют
94	316104.93	2220707.98	данные отсутствуют	данные отсутствуют
95	316130.17	2220629.23	данные отсутствуют	данные отсутствуют
96	316155.45	2220549.83	данные отсутствуют	данные отсутствуют
97	316178.09	2220479.81	данные отсутствуют	данные отсутствуют
98	316041.28	2220909.5	данные отсутствуют	данные отсутствуют
99	316039.88	2220915.86	данные отсутствуют	данные отсутствуют
100	316040.22	2220912.9	данные отсутствуют	данные отсутствуют
101	327611.04	2235849.97	данные отсутствуют	данные отсутствуют

638

Раздел 4.2

Сведения о частях земельного участка

Земельный участок			
(вид объекта недвижимости)			
Лист № __ Раздела 4.2	Всего листов раздела 4.2 : __	Всего разделов: __	Всего листов выписки: __
13.07.2022 № **/****/*****			
Кадастровый номер:		47:29:0000000:33716	

Номер точки	Координаты, м		Описание закрепления на местности	Средняя квадратическая погрешность определения координат характерных точек границы части земельного участка, м
	X	Y		
1	2	3	4	5
102	327612.86	2235851.81	данные отсутствуют	данные отсутствуют
103	327614.15	2235854.06	данные отсутствуют	данные отсутствуют
104	327615.48	2235857.3	данные отсутствуют	данные отсутствуют
105	327588.59	2235832.5	данные отсутствуют	данные отсутствуют
106	327159.99	2235507.45	данные отсутствуют	данные отсутствуют
107	327162.02	2235508.6	данные отсутствуют	данные отсутствуют
108	327226.93	2235556.3	данные отсутствуют	данные отсутствуют
109	327352.93	2235652.63	данные отсутствуют	данные отсутствуют
110	327381.22	2235674.17	данные отсутствуют	данные отсутствуют
111	327336.23	2235641.47	данные отсутствуют	данные отсутствуют
112	327157.97	2235506.6	данные отсутствуют	данные отсутствуют
113	327144.53	2235500.93	данные отсутствуют	данные отсутствуют
114	327152.64	2235504.35	данные отсутствуют	данные отсутствуют
115	327149.5	2235504.58	данные отсутствуют	данные отсутствуют
116	327144.68	2235501.61	данные отсутствуют	данные отсутствуют
117	321796.6	2232101.97	данные отсутствуют	данные отсутствуют
118	321798.41	2232137.64	данные отсутствуют	данные отсутствуют

639

Раздел 4.2

Сведения о частях земельного участка

Земельный участок			
(вид объекта недвижимости)			
Лист № __ Раздела 4.2	Всего листов раздела 4.2 : __	Всего разделов: __	Всего листов выписки: __
13.07.2022 № **/****/*****			
Кадастровый номер:		47:29:000000:33716	

Номер точки	Координаты, м		Описание закрепления на местности	Средняя квадратическая погрешность определения координат характерных точек границы части земельного участка, м
	X	Y		
1	2	3	4	5
119	321798.7	2232143.69	данные отсутствуют	данные отсутствуют
120	321788.77	2232125.49	данные отсутствуют	данные отсутствуют
121	321775.88	2232105.06	данные отсутствуют	данные отсутствуют
122	321773.78	2232064.88	данные отсутствуют	данные отсутствуют
123	321687.5	2231928.66	данные отсутствуют	данные отсутствуют
124	321693.51	2231935.15	данные отсутствуют	данные отсутствуют
125	321697.9	2231955.36	данные отсутствуют	данные отсутствуют
126	321693.95	2231950.58	данные отсутствуют	данные отсутствуют
127	321672.99	2231925.27	данные отсутствуют	данные отсутствуют
128	320953.99	2231294.24	данные отсутствуют	данные отсутствуют
129	320965.05	2231301.73	данные отсутствуют	данные отсутствуют
130	320975.81	2231308.21	данные отсутствуют	данные отсутствуют
131	321171.89	2231413.53	данные отсутствуют	данные отсутствуют
132	321216.17	2231438.75	данные отсутствуют	данные отсутствуют
133	321249.3	2231459.34	данные отсутствуют	данные отсутствуют
134	321285.22	2231484.22	данные отсутствуют	данные отсутствуют
135	321309.87	2231502.97	данные отсутствуют	данные отсутствуют

640

Раздел 4.2

Сведения о частях земельного участка

Земельный участок			
(вид объекта недвижимости)			
Лист № __ Раздела 4.2	Всего листов раздела 4.2 : __	Всего разделов: __	Всего листов выписки: __
13.07.2022 № **/****/*****			
Кадастровый номер:		47:29:0000000:33716	

Номер точки	Координаты, м		Описание закрепления на местности	Средняя квадратическая погрешность определения координат характерных точек границы части земельного участка, м
	X	Y		
1	2	3	4	5
136	321331.96	2231520.97	данные отсутствуют	данные отсутствуют
137	321350.2	2231537.36	данные отсутствуют	данные отсутствуют
138	321365.77	2231552.25	данные отсутствуют	данные отсутствуют
139	321377.55	2231564.28	данные отсутствуют	данные отсутствуют
140	321404.25	2231595.42	данные отсутствуют	данные отсутствуют
141	321489.69	2231701.09	данные отсутствуют	данные отсутствуют
142	321517.49	2231736.73	данные отсутствуют	данные отсутствуют
143	321540.14	2231765.2	данные отсутствуют	данные отсутствуют
144	321509.03	2231727.39	данные отсутствуют	данные отсутствуют
145	321462.65	2231671.24	данные отсутствуют	данные отсутствуют
146	321411.7	2231609.6	данные отсутствуют	данные отсутствуют
147	321364.99	2231552.47	данные отсутствуют	данные отсутствуют
148	321306.65	2231511.73	данные отсутствуют	данные отсутствуют
149	321249.85	2231472.18	данные отсутствуют	данные отсутствуют
150	321191.65	2231431.38	данные отсутствуют	данные отсутствуют
151	321130.1	2231399.25	данные отсутствуют	данные отсутствуют
152	321075.17	2231370.12	данные отсутствуют	данные отсутствуют

641

Раздел 4.2

Сведения о частях земельного участка

Земельный участок			
(вид объекта недвижимости)			
Лист № __ Раздела 4.2	Всего листов раздела 4.2 : __	Всего разделов: __	Всего листов выписки: __
13.07.2022 № **/****/*****			
Кадастровый номер:		47:29:0000000:33716	

Номер точки	Координаты, м		Описание закрепления на местности	Средняя квадратическая погрешность определения координат характерных точек границы части земельного участка, м
	X	Y		
1	2	3	4	5
153	321022.25	2231342.17	данные отсутствуют	данные отсутствуют
154	320966.25	2231312.7	данные отсутствуют	данные отсутствуют
155	320964.45	2231311.49	данные отсутствуют	данные отсутствуют
156	320939.54	2231290.45	данные отсутствуют	данные отсутствуют
157	320943.88	2231286.09	данные отсутствуют	данные отсутствуют
158	320297.05	2230605.99	данные отсутствуют	данные отсутствуют
159	320314.38	2230642.86	данные отсутствуют	данные отсутствуют
160	320311.14	2230675.13	данные отсутствуют	данные отсутствуют
161	320323.63	2230682.88	данные отсутствуют	данные отсутствуют
162	320346.34	2230697.21	данные отсутствуют	данные отсутствуют
163	320399.29	2230767.65	данные отсутствуют	данные отсутствуют
164	320475.18	2230865.48	данные отсутствуют	данные отсутствуют
165	320494.46	2230879.57	данные отсутствуют	данные отсутствуют
166	320501.14	2230888.13	данные отсутствуют	данные отсутствуют
167	320503.74	2230899.68	данные отсутствуют	данные отсутствуют
168	320509.47	2230908.78	данные отсутствуют	данные отсутствуют
169	320526.48	2230931.27	данные отсутствуют	данные отсутствуют

642

Раздел 4.2

Сведения о частях земельного участка

Земельный участок			
(вид объекта недвижимости)			
Лист № __ Раздела 4.2	Всего листов раздела 4.2 : __	Всего разделов: __	Всего листов выписки: __
13.07.2022 № **/****/*****			
Кадастровый номер:		47:29:0000000:33716	

Номер точки	Координаты, м		Описание закрепления на местности	Средняя квадратическая погрешность определения координат характерных точек границы части земельного участка, м
	X	Y		
1	2	3	4	5
170	320545.55	2230950.46	данные отсутствуют	данные отсутствуют
171	320543.42	2230952.94	данные отсутствуют	данные отсутствуют
172	320495.56	2230893.98	данные отсутствуют	данные отсутствуют
173	320450.83	2230838.57	данные отсутствуют	данные отсутствуют
174	320406.12	2230783.18	данные отсутствуют	данные отсутствуют
175	320367.44	2230735.33	данные отсутствуют	данные отсутствуют
176	320336.62	2230715.89	данные отсутствуют	данные отсутствуют
177	320330.23	2230707.39	данные отсутствуют	данные отсутствуют
178	320320.78	2230693.48	данные отсутствуют	данные отсутствуют
179	320309.62	2230675.61	данные отсутствуют	данные отсутствуют
180	320305.05	2230667.1	данные отсутствуют	данные отсутствуют
181	320293.32	2230643.03	данные отсутствуют	данные отсутствуют
182	320295.29	2230622.89	данные отсутствуют	данные отсутствуют
183	320200.95	2230374.63	данные отсутствуют	данные отсутствуют
184	320182.33	2230383.22	данные отсутствуют	данные отсутствуют
185	320174.61	2230363.83	данные отсутствуют	данные отсутствуют
186	320193.02	2230355.22	данные отсутствуют	данные отсутствуют

643

Раздел 4.2

Сведения о частях земельного участка

Земельный участок			
(вид объекта недвижимости)			
Лист № __ Раздела 4.2	Всего листов раздела 4.2 : __	Всего разделов: __	Всего листов выписки: __
13.07.2022 № **/****/*****			
Кадастровый номер:		47:29:000000:33716	

Номер точки	Координаты, м		Описание закрепления на местности	Средняя квадратическая погрешность определения координат характерных точек границы части земельного участка, м
	X	Y		
1	2	3	4	5
187	320114	2230149.36	данные отсутствуют	данные отсутствуют
188	320119.78	2230163.67	данные отсутствуют	данные отсутствуют
189	320121.7	2230178.08	данные отсутствуют	данные отсутствуют
190	320105.23	2230139.7	данные отсутствуют	данные отсутствуют
191	320089.07	2230101.93	данные отсутствуют	данные отсутствуют
192	320074.88	2230068.75	данные отсутствуют	данные отсутствуют
193	320074.14	2230065.95	данные отсутствуют	данные отсутствуют
194	320074.14	2230065.8	данные отсутствуют	данные отсутствуют
195	322113.68	2232716.7	данные отсутствуют	данные отсутствуют
196	322137.13	2232719.66	данные отсутствуют	данные отсутствуют
197	322142.9	2232742.47	данные отсутствуют	данные отсутствуют
198	322119.44	2232739.43	данные отсутствуют	данные отсутствуют
199	322113.79	2232717.12	данные отсутствуют	данные отсутствуют
200	320163.55	2230283.09	данные отсутствуют	данные отсутствуют
201	320147.3	2230295.28	данные отсутствуют	данные отсутствуют
202	320138.87	2230274.1	данные отсутствуют	данные отсутствуют
203	320154.95	2230262.04	данные отсутствуют	данные отсутствуют

644

Раздел 4.2

Сведения о частях земельного участка

Земельный участок			
(вид объекта недвижимости)			
Лист № __ Раздела 4.2	Всего листов раздела 4.2 : __	Всего разделов: __	Всего листов выписки: __
13.07.2022 № **/****/*****			
Кадастровый номер:		47:29:000000:33716	

Номер точки	Координаты, м		Описание закрепления на местности	Средняя квадратическая погрешность определения координат характерных точек границы части земельного участка, м
	X	Y		
1	2	3	4	5
204	319856.92	2229541.66	данные отсутствуют	данные отсутствуют
205	319856.97	2229541.63	данные отсутствуют	данные отсутствуют
206	319860.59	2229550.29	данные отсутствуют	данные отсутствуют
207	319871.91	2229578.03	данные отсутствуют	данные отсутствуют
208	319946.96	2229759.96	данные отсутствуют	данные отсутствуют
209	319944.6	2229757.15	данные отсутствуют	данные отсутствуют
210	319911.46	2229675.83	данные отсутствуют	данные отсутствуют
211	319879.92	2229598.48	данные отсутствуют	данные отсутствуют
212	319638.66	2229023.25	данные отсутствуют	данные отсутствуют
213	319618.57	2229029.31	данные отсутствуют	данные отсутствуют
214	319610.03	2229008.91	данные отсутствуют	данные отсутствуют
215	319629.97	2229002.89	данные отсутствуют	данные отсутствуют
216	318921.16	2226265.77	данные отсутствуют	данные отсутствуют
217	318925.88	2226287.28	данные отсутствуют	данные отсутствуют
218	318924.91	2226285.05	данные отсутствуют	данные отсутствуют
219	318919.11	2226273.31	данные отсутствуют	данные отсутствуют
220	318908.09	2226252.63	данные отсутствуют	данные отсутствуют

645

Раздел 4.2

Сведения о частях земельного участка

Земельный участок			
(вид объекта недвижимости)			
Лист № __ Раздела 4.2	Всего листов раздела 4.2 : __	Всего разделов: __	Всего листов выписки: __
13.07.2022 № **/***/*****			
Кадастровый номер:		47:29:000000:33716	

Номер точки	Координаты, м		Описание закрепления на местности	Средняя квадратическая погрешность определения координат характерных точек границы части земельного участка, м
	X	Y		
1	2	3	4	5
221	318634.12	2225954.58	данные отсутствуют	данные отсутствуют
222	318649.84	2225971.39	данные отсутствуют	данные отсутствуют
223	318667.48	2225988.37	данные отсутствуют	данные отсутствуют
224	318676.92	2226019	данные отсутствуют	данные отсутствуют
225	318720.89	2226063.75	данные отсутствуют	данные отсутствуют
226	318723.06	2226065.94	данные отсутствуют	данные отсутствуют
227	318650.54	2226003.63	данные отсутствуют	данные отсутствуют
228	318648.52	2226001.56	данные отсутствуют	данные отсутствуют
229	318636.39	2225962.2	данные отсутствуют	данные отсутствуют
230	318340.09	2225061.1	данные отсутствуют	данные отсутствуют
231	318347.52	2225086.43	данные отсутствуют	данные отсутствуют
232	318325.53	2225079.71	данные отсутствуют	данные отсутствуют
233	318318.08	2225054.43	данные отсутствуют	данные отсутствуют
234	316662.03	2222373.77	данные отсутствуют	данные отсутствуют
235	316676.62	2222391.23	данные отсутствуют	данные отсутствуют
236	316655.86	2222396.38	данные отсутствуют	данные отсутствуют
237	316644.83	2222383.23	данные отсутствуют	данные отсутствуют

646

Раздел 4.2

Сведения о частях земельного участка

Земельный участок			
(вид объекта недвижимости)			
Лист № __ Раздела 4.2	Всего листов раздела 4.2 : __	Всего разделов: __	Всего листов выписки: __
13.07.2022 № **/****/*****			
Кадастровый номер:		47:29:0000000:33716	

Номер точки	Координаты, м		Описание закрепления на местности	Средняя квадратическая погрешность определения координат характерных точек границы части земельного участка, м
	X	Y		
1	2	3	4	5
238	316640.69	2222378.29	данные отсутствуют	данные отсутствуют
239	316661.48	2222373.14	данные отсутствуют	данные отсутствуют
240	316197.36	2220394.42	данные отсутствуют	данные отсутствуют
241	316197.12	2220395.76	данные отсутствуют	данные отсутствуют
242	316192.77	2220420.2	данные отсутствуют	данные отсутствуют
243	316192.75	2220420.33	данные отсутствуют	данные отсутствуют
244	316190.55	2220418.03	данные отсутствуют	данные отсутствуют
245	316175.45	2220402.14	данные отсутствуют	данные отсутствуют
246	316176.8	2220390.44	данные отсутствуют	данные отсутствуют
247	316174.74	2220390.24	данные отсутствуют	данные отсутствуют
248	316176.43	2220372.4	данные отсутствуют	данные отсутствуют
249	330346.54	2238891	данные отсутствуют	данные отсутствуют
250	330378.12	2238918.28	данные отсутствуют	данные отсутствуют
251	330377.3	2238917.59	данные отсутствуют	данные отсутствуют
252	330324.79	2238875.49	данные отсутствуют	данные отсутствуют
253	325608.9	2234446.02	данные отсутствуют	данные отсутствуют
254	325610.71	2234447.57	данные отсутствуют	данные отсутствуют

647

Раздел 4.2

Сведения о частях земельного участка

Земельный участок			
(вид объекта недвижимости)			
Лист № __ Раздела 4.2	Всего листов раздела 4.2 : __	Всего разделов: __	Всего листов выписки: __
13.07.2022 № **/****/*****			
Кадастровый номер:		47:29:0000000:33716	

Номер точки	Координаты, м		Описание закрепления на местности	Средняя квадратическая погрешность определения координат характерных точек границы части земельного участка, м
	X	Y		
1	2	3	4	5
255	325609.06	2234446.22	данные отсутствуют	данные отсутствуют
256	332974.67	2242565.25	данные отсутствуют	данные отсутствуют
257	332971.18	2242576.65	данные отсутствуют	данные отсутствуют
258	332970.52	2242587.61	данные отсутствуют	данные отсутствуют
259	332951.06	2242591.31	данные отсутствуют	данные отсутствуют
260	332951.49	2242583.86	данные отсутствуют	данные отсутствуют
261	332961.35	2242583.99	данные отсутствуют	данные отсутствуют
262	332961.46	2242567.76	данные отсутствуют	данные отсутствуют
263	325478.77	2234259.5	данные отсутствуют	данные отсутствуют
264	325463.36	2234273.18	данные отсутствуют	данные отсутствуют
265	325449.69	2234257.2	данные отсутствуют	данные отсутствуют
266	325465.42	2234243.43	данные отсутствуют	данные отсутствуют
267	322491.31	2232762.14	данные отсутствуют	данные отсутствуют
268	322494.68	2232788.43	данные отсутствуют	данные отсутствуют
269	322473.38	2232786.8	данные отсутствуют	данные отсутствуют
270	322469.9	2232760.31	данные отсутствуют	данные отсутствуют
271	325601.22	2234397.59	данные отсутствуют	данные отсутствуют

648

Раздел 4.2

Сведения о частях земельного участка

Земельный участок			
(вид объекта недвижимости)			
Лист № __ Раздела 4.2	Всего листов раздела 4.2 : __	Всего разделов: __	Всего листов выписки: __
13.07.2022 № **/****/*****			
Кадастровый номер:		47:29:000000:33716	

Номер точки	Координаты, м		Описание закрепления на местности	Средняя квадратическая погрешность определения координат характерных точек границы части земельного участка, м
	X	Y		
1	2	3	4	5
272	325610.72	2234400.58	данные отсутствуют	данные отсутствуют
273	325616.76	2234407.35	данные отсутствуют	данные отсутствуют
274	325618.77	2234417.5	данные отсутствуют	данные отсутствуют
275	325637.43	2234438.8	данные отсутствуют	данные отсутствуют
276	325643.38	2234444.12	данные отсутствуют	данные отсутствуют
277	325623.77	2234429.27	данные отсутствуют	данные отсутствуют
278	325621.94	2234427.47	данные отсутствуют	данные отсутствуют
279	325590.77	2234387.89	данные отсутствуют	данные отсутствуют
280	327841.35	2236034.81	данные отсутствуют	данные отсутствуют
281	327827.89	2236049.98	данные отсутствуют	данные отсутствуют
282	327811.95	2236036.09	данные отсутствуют	данные отсутствуют
283	327825	2236020.66	данные отсутствуют	данные отсутствуют
284	327147.66	2235473.47	данные отсутствуют	данные отсутствуют
285	327249.13	2235550.93	данные отсутствуют	данные отсутствуют
286	327180.44	2235501.87	данные отсутствуют	данные отсутствуют
287	327142.39	2235494.62	данные отсутствуют	данные отсутствуют
288	327104.15	2235465.16	данные отсутствуют	данные отсутствуют

649

Раздел 4.2

Сведения о частях земельного участка

Земельный участок			
(вид объекта недвижимости)			
Лист № __ Раздела 4.2	Всего листов раздела 4.2 : __	Всего разделов: __	Всего листов выписки: __
13.07.2022 № **/****/*****			
Кадастровый номер:		47:29:000000:33716	

Номер точки	Координаты, м		Описание закрепления на местности	Средняя квадратическая погрешность определения координат характерных точек границы части земельного участка, м
	X	Y		
1	2	3	4	5
289	325831.5	2234586.01	данные отсутствуют	данные отсутствуют
290	325847.99	2234595.56	данные отсутствуют	данные отсутствуют
291	325897.64	2234625.79	данные отсутствуют	данные отсутствуют
292	326034.17	2234709.81	данные отсутствуют	данные отсутствуют
293	325841.43	2234593.44	данные отсутствуют	данные отсутствуют
294	325015.8	2233762.35	данные отсутствуют	данные отсутствуют
295	325134.81	2233876.16	данные отсутствуют	данные отсутствуют
296	325209.51	2233948.28	данные отсутствуют	данные отсутствуют
297	325271.85	2234016.08	данные отсутствуют	данные отсутствуют
298	325174.24	2233919.6	данные отсутствуют	данные отсутствуют
299	325118.16	2233864.22	данные отсутствуют	данные отсутствуют
300	325058.95	2233805.57	данные отсутствуют	данные отсутствуют
301	324996.36	2233743.71	данные отсутствуют	данные отсутствуют
302	324803.51	2233578.84	данные отсутствуют	данные отсутствуют
303	324832.22	2233586.29	данные отсутствуют	данные отсутствуют
304	324863.76	2233616.55	данные отсутствуют	данные отсутствуют
305	324822.43	2233605.84	данные отсутствуют	данные отсутствуют

650

Раздел 4.2

Сведения о частях земельного участка

Земельный участок			
(вид объекта недвижимости)			
Лист № __ Раздела 4.2	Всего листов раздела 4.2 : __	Всего разделов: __	Всего листов выписки: __
13.07.2022 № **/****/*****			
Кадастровый номер:		47:29:0000000:33716	

Номер точки	Координаты, м		Описание закрепления на местности	Средняя квадратическая погрешность определения координат характерных точек границы части земельного участка, м
	X	Y		
1	2	3	4	5
306	324791.24	2233575.55	данные отсутствуют	данные отсутствуют
307	323362.51	2233112.88	данные отсутствуют	данные отсутствуют
308	323360.89	2233113.5	данные отсутствуют	данные отсутствуют
309	323345.43	2233109.39	данные отсутствуют	данные отсутствуют
310	323347.6	2233109.11	данные отсутствуют	данные отсутствуют
311	322533.86	2232762.48	данные отсутствуют	данные отсутствуют
312	322539.17	2232765.85	данные отсутствуют	данные отсутствуют
313	322551.33	2232765.55	данные отсутствуют	данные отсутствуют
314	322561.71	2232787.41	данные отсутствуют	данные отсутствуют
315	322544.1	2232788.56	данные отсутствуют	данные отсутствуют
316	322539.02	2232788.58	данные отсутствуют	данные отсутствуют
317	322529.57	2232768.94	данные отсутствуют	данные отсутствуют
318	322526.52	2232762.51	данные отсутствуют	данные отсутствуют
319	322527.35	2232762.07	данные отсутствуют	данные отсутствуют
320	331903.36	2240710.37	данные отсутствуют	данные отсутствуют
321	331916.19	2240713.51	данные отсутствуют	данные отсутствуют
322	331922.01	2240723.64	данные отсутствуют	данные отсутствуют

651

Раздел 4.2

Сведения о частях земельного участка

Земельный участок			
(вид объекта недвижимости)			
Лист № __ Раздела 4.2	Всего листов раздела 4.2 : __	Всего разделов: __	Всего листов выписки: __
13.07.2022 № **/****/*****			
Кадастровый номер:		47:29:000000:33716	

Номер точки	Координаты, м		Описание закрепления на местности	Средняя квадратическая погрешность определения координат характерных точек границы части земельного участка, м
	X	Y		
1	2	3	4	5
323	331917.86	2240731.19	данные отсутствуют	данные отсутствуют
324	331927.69	2240752.58	данные отсутствуют	данные отсутствуют
325	331929.11	2240754.89	данные отсутствуют	данные отсутствуют
326	331928.74	2240754.75	данные отсутствуют	данные отсутствуют
327	331927.72	2240754.32	данные отсутствуют	данные отсутствуют
328	331926.12	2240753.58	данные отсутствуют	данные отсутствуют
329	331924.97	2240753	данные отсутствуют	данные отсутствуют
330	331923.57	2240752.22	данные отсутствуют	данные отсутствуют
331	331922.38	2240751.51	данные отсутствуют	данные отсутствуют
332	331921.18	2240750.72	данные отсутствуют	данные отсутствуют
333	331919.94	2240749.86	данные отсутствуют	данные отсутствуют
334	331918.75	2240748.96	данные отсутствуют	данные отсутствуют
335	331917.71	2240748.11	данные отсутствуют	данные отсутствуют
336	331916.84	2240747.36	данные отсутствуют	данные отсутствуют
337	331915.81	2240746.42	данные отсутствуют	данные отсутствуют
338	331914.92	2240745.55	данные отсутствуют	данные отсутствуют
339	331913.95	2240744.53	данные отсутствуют	данные отсутствуют

652

Раздел 4.2

Сведения о частях земельного участка

Земельный участок			
(вид объекта недвижимости)			
Лист № __ Раздела 4.2	Всего листов раздела 4.2 : __	Всего разделов: __	Всего листов выписки: __
13.07.2022 № **/****/*****			
Кадастровый номер:		47:29:000000:33716	

Номер точки	Координаты, м		Описание закрепления на местности	Средняя квадратическая погрешность определения координат характерных точек границы части земельного участка, м
	X	Y		
1	2	3	4	5
340	331912.87	2240743.32	данные отсутствуют	данные отсутствуют
341	331911.65	2240741.83	данные отсутствуют	данные отсутствуют
342	331910.56	2240740.36	данные отсутствуют	данные отсутствуют
343	331909.57	2240738.9	данные отсутствуют	данные отсутствуют
344	331908.61	2240737.34	данные отсутствуют	данные отсутствуют
345	331907.84	2240735.97	данные отсутствуют	данные отсутствуют
346	331907.3	2240734.93	данные отсутствуют	данные отсутствуют
347	331906.56	2240733.36	данные отсутствуют	данные отсутствуют
348	331905.84	2240731.67	данные отсутствуют	данные отсутствуют
349	331905.37	2240730.44	данные отсутствуют	данные отсутствуют
350	331904.8	2240728.75	данные отсутствуют	данные отсутствуют
351	331904.18	2240726.53	данные отсутствуют	данные отсутствуют
352	331903.85	2240725.14	данные отсутствуют	данные отсутствуют
353	331903.4	2240722.7	данные отсутствуют	данные отсутствуют
354	331903.08	2240720.02	данные отсутствуют	данные отсутствуют
355	331902.97	2240718.54	данные отсутствуют	данные отсутствуют
356	331902.92	2240716.36	данные отсутствуют	данные отсутствуют

653

Раздел 4.2

Сведения о частях земельного участка

Земельный участок			
(вид объекта недвижимости)			
Лист № __ Раздела 4.2	Всего листов раздела 4.2 : __	Всего разделов: __	Всего листов выписки: __
13.07.2022 № **/****/*****			
Кадастровый номер:		47:29:000000:33716	

Номер точки	Координаты, м		Описание закрепления на местности	Средняя квадратическая погрешность определения координат характерных точек границы части земельного участка, м
	X	Y		
1	2	3	4	5
357	331902.98	2240714.11	данные отсутствуют	данные отсутствуют
358	331903.1	2240712.54	данные отсутствуют	данные отсутствуют

654

Раздел 4.2

Сведения о частях земельного участка

Земельный участок				
(вид объекта недвижимости)				
Лист № ____ Раздела <u>4.2</u>		Всего листов раздела <u>4.2</u> : ____		Всего разделов: ____
Всего листов выписки: ____		13.07.2022 № **/****/*****		
Кадастровый номер:		47:29:000000:33716		
Сведения о характерных точках границы части (частей) земельного участка				
Учетный номер части: 10				
Система координат: Местная 167				
Зона №				
Номер точки	Координаты, м		Описание закрепления на местности	Средняя квадратическая погрешность определения координат характерных точек границы части земельного участка, м
	X	Y		
1	2	3	4	5
1	315230.27	2218974.57	данные отсутствуют	данные отсутствуют
2	315273.35	2219034.9	данные отсутствуют	данные отсутствуют
3	315325.94	2219110.46	данные отсутствуют	данные отсутствуют
4	315379.95	2219188.91	данные отсутствуют	данные отсутствуют
5	315465.92	2219312.18	данные отсутствуют	данные отсутствуют
6	315490.57	2219347.51	данные отсутствуют	данные отсутствуют
7	315469.48	2219320.59	данные отсутствуют	данные отсутствуют
8	315441.55	2219278.77	данные отсутствуют	данные отсутствуют
9	315324.03	2219111.81	данные отсутствуют	данные отсутствуют
10	315229.16	2218977.81	данные отсутствуют	данные отсутствуют
11	318138.58	2224569.63	данные отсутствуют	данные отсутствуют
12	318231.67	2224753.4	данные отсутствуют	данные отсутствуют
13	318217.82	2224771.44	данные отсутствуют	данные отсутствуют
14	318209.74	2224755.11	данные отсутствуют	данные отсутствуют
15	318207.41	2224750.52	данные отсутствуют	данные отсутствуют
16	318218.79	2224735.87	данные отсутствуют	данные отсутствуют

655

Раздел 4.2

Сведения о частях земельного участка

Земельный участок			
(вид объекта недвижимости)			
Лист № __ Раздела 4.2	Всего листов раздела 4.2 : __	Всего разделов: __	Всего листов выписки: __
13.07.2022 № **/****/*****			
Кадастровый номер:		47:29:000000:33716	

Номер точки	Координаты, м		Описание закрепления на местности	Средняя квадратическая погрешность определения координат характерных точек границы части земельного участка, м
	X	Y		
1	2	3	4	5
17	318183.84	2224663.5	данные отсутствуют	данные отсутствуют
18	318146.58	2224587.07	данные отсутствуют	данные отсутствуют
19	318132.54	2224557.84	данные отсутствуют	данные отсутствуют
20	317695.38	2223619.45	данные отсутствуют	данные отсутствуют
21	317719.77	2223687.03	данные отсутствуют	данные отсутствуют
22	317742.28	2223749.37	данные отсутствуют	данные отсутствуют
23	317745.45	2223758.39	данные отсутствуют	данные отсутствуют
24	317738.82	2223744.64	данные отсутствуют	данные отсутствуют
25	317738.4	2223743.64	данные отсутствуют	данные отсутствуют
26	317710.91	2223666.01	данные отсутствуют	данные отсутствуют
27	317689.55	2223605.14	данные отсутствуют	данные отсутствуют
28	316754.19	2222484.04	данные отсутствуют	данные отсутствуют
29	316832.63	2222576.99	данные отсутствуют	данные отсутствуют
30	316902.25	2222657.11	данные отсутствуют	данные отсутствуют
31	316986.47	2222757.71	данные отсутствуют	данные отсутствуют
32	317114	2222905.04	данные отсутствуют	данные отсутствуют
33	317415.98	2223260.16	данные отсутствуют	данные отсутствуют

656

Раздел 4.2

Сведения о частях земельного участка

Земельный участок			
(вид объекта недвижимости)			
Лист № __ Раздела 4.2	Всего листов раздела 4.2 : __	Всего разделов: __	Всего листов выписки: __
13.07.2022 № **/****/*****			
Кадастровый номер:		47:29:000000:33716	

Номер точки	Координаты, м		Описание закрепления на местности	Средняя квадратическая погрешность определения координат характерных точек границы части земельного участка, м
	X	Y		
1	2	3	4	5
34	317565.79	2223436.13	данные отсутствуют	данные отсутствуют
35	317640.57	2223522.48	данные отсутствуют	данные отсутствуют
36	317676.25	2223574.74	данные отсутствуют	данные отсутствуют
37	317680.56	2223584.2	данные отсутствуют	данные отсутствуют
38	317636.1	2223530.23	данные отсутствуют	данные отсутствуют
39	317582.55	2223465.25	данные отсутствуют	данные отсутствуют
40	317531.76	2223404.17	данные отсутствуют	данные отсутствуют
41	317469.89	2223330.36	данные отсутствуют	данные отсутствуют
42	317421.39	2223272.03	данные отсутствуют	данные отсутствуют
43	317370.35	2223210.06	данные отсутствуют	данные отсутствуют
44	317265.49	2223084.14	данные отсутствуют	данные отсутствуют
45	317209.23	2223017.3	данные отсутствуют	данные отсутствуют
46	317159.52	2222963.87	данные отсутствуют	данные отсутствуют
47	317105.93	2222896.18	данные отсутствуют	данные отсутствуют
48	317052.45	2222835.39	данные отсутствуют	данные отсутствуют
49	316942.82	2222709.79	данные отсутствуют	данные отсутствуют
50	316886.14	2222643.98	данные отсутствуют	данные отсутствуют

657

Раздел 4.2

Сведения о частях земельного участка

Земельный участок			
(вид объекта недвижимости)			
Лист № __ Раздела 4.2	Всего листов раздела 4.2 : __	Всего разделов: __	Всего листов выписки: __
13.07.2022 № **/****/*****			
Кадастровый номер:		47:29:0000000:33716	

Номер точки	Координаты, м		Описание закрепления на местности	Средняя квадратическая погрешность определения координат характерных точек границы части земельного участка, м
	X	Y		
1	2	3	4	5
51	316832.87	2222582.96	данные отсутствуют	данные отсутствуют
52	316780.19	2222522.92	данные отсутствуют	данные отсутствуют
53	316760.64	2222521.29	данные отсутствуют	данные отсутствуют
54	316741.46	2222498.42	данные отсутствуют	данные отсутствуют
55	316764.74	2222500.36	данные отсутствуют	данные отсутствуют
56	316057.23	2221126.98	данные отсутствуют	данные отсутствуют
57	316059.46	2221134.02	данные отсутствуют	данные отсутствуют
58	316186.27	2221430.79	данные отсутствуют	данные отсутствуют
59	316272.61	2221640.55	данные отсутствуют	данные отсутствуют
60	316316.25	2221744.83	данные отсутствуют	данные отсутствуют
61	316358.95	2221846.85	данные отсутствуют	данные отсутствуют
62	316390.73	2221923.01	данные отсутствуют	данные отсутствуют
63	316394.3	2221932	данные отсутствуют	данные отсутствуют
64	316386.38	2221935.18	данные отсутствуют	данные отсутствуют
65	316378.64	2221916.5	данные отсутствуют	данные отсутствуют
66	316326.04	2221789.66	данные отсутствуют	данные отсутствуют
67	316295.2	2221715.08	данные отсутствуют	данные отсутствуют

658

Раздел 4.2

Сведения о частях земельного участка

Земельный участок			
(вид объекта недвижимости)			
Лист № __ Раздела 4.2	Всего листов раздела 4.2 : __	Всего разделов: __	Всего листов выписки: __
13.07.2022 № **/****/*****			
Кадастровый номер:		47:29:0000000:33716	

Номер точки	Координаты, м		Описание закрепления на местности	Средняя квадратическая погрешность определения координат характерных точек границы части земельного участка, м
	X	Y		
1	2	3	4	5
68	316263.06	2221636.44	данные отсутствуют	данные отсутствуют
69	316235.25	2221569.54	данные отсутствуют	данные отсутствуют
70	316205.03	2221496.97	данные отсутствуют	данные отсутствуют
71	316176.39	2221430.25	данные отсутствуют	данные отсутствуют
72	316147.49	2221358.45	данные отсутствуют	данные отсутствуют
73	316116.77	2221284.21	данные отсутствуют	данные отсутствуют
74	316089.68	2221219.46	данные отсутствуют	данные отсутствуют
75	316062.55	2221151.86	данные отсутствуют	данные отсутствуют
76	316047.47	2221155.65	данные отсутствуют	данные отсутствуют
77	316040.91	2221139.97	данные отсутствуют	данные отсутствуют
78	316039.51	2221135.79	данные отсутствуют	данные отсутствуют
79	316057.6	2221131.25	данные отсутствуют	данные отсутствуют
80	316171.46	2220302.53	данные отсутствуют	данные отсутствуют
81	316175.61	2220307.4	данные отсутствуют	данные отсутствуют
82	316198.5	2220333.9	данные отсутствуют	данные отсутствуют
83	316198.53	2220334.96	данные отсутствуют	данные отсутствуют
84	316199.44	2220366.45	данные отсутствуют	данные отсутствуют

659

Раздел 4.2

Сведения о частях земельного участка

Земельный участок			
(вид объекта недвижимости)			
Лист № __ Раздела 4.2	Всего листов раздела 4.2 : __	Всего разделов: __	Всего листов выписки: __
13.07.2022 № **/****/*****			
Кадастровый номер:		47:29:000000:33716	

Номер точки	Координаты, м		Описание закрепления на местности	Средняя квадратическая погрешность определения координат характерных точек границы части земельного участка, м
	X	Y		
1	2	3	4	5
85	316199.46	2220367.06	данные отсутствуют	данные отсутствуют
86	316176.43	2220340.63	данные отсутствуют	данные отсутствуют
87	316175.82	2220328.24	данные отсутствуют	данные отсутствуют
88	316172.48	2220307.36	данные отсутствуют	данные отсутствуют
89	316187.26	2220451.19	данные отсутствуют	данные отсутствуют
90	316186.3	2220456.57	данные отсутствуют	данные отсутствуют
91	316182.63	2220477.25	данные отсутствуют	данные отсутствуют
92	316098.16	2220732.37	данные отсутствуют	данные отсутствуют
93	316089.03	2220758.86	данные отсутствуют	данные отсутствуют
94	316104.93	2220707.98	данные отсутствуют	данные отсутствуют
95	316130.17	2220629.23	данные отсутствуют	данные отсутствуют
96	316155.45	2220549.83	данные отсутствуют	данные отсутствуют
97	316178.09	2220479.81	данные отсутствуют	данные отсутствуют
98	316041.28	2220909.5	данные отсутствуют	данные отсутствуют
99	316039.88	2220915.86	данные отсутствуют	данные отсутствуют
100	316040.22	2220912.9	данные отсутствуют	данные отсутствуют
101	327611.04	2235849.97	данные отсутствуют	данные отсутствуют

660

Раздел 4.2

Сведения о частях земельного участка

Земельный участок			
(вид объекта недвижимости)			
Лист № __ Раздела 4.2	Всего листов раздела 4.2 : __	Всего разделов: __	Всего листов выписки: __
13.07.2022 № **/****/*****			
Кадастровый номер:		47:29:0000000:33716	

Номер точки	Координаты, м		Описание закрепления на местности	Средняя квадратическая погрешность определения координат характерных точек границы части земельного участка, м
	X	Y		
1	2	3	4	5
102	327612.86	2235851.81	данные отсутствуют	данные отсутствуют
103	327614.15	2235854.06	данные отсутствуют	данные отсутствуют
104	327615.48	2235857.3	данные отсутствуют	данные отсутствуют
105	327588.59	2235832.5	данные отсутствуют	данные отсутствуют
106	327159.99	2235507.45	данные отсутствуют	данные отсутствуют
107	327162.02	2235508.6	данные отсутствуют	данные отсутствуют
108	327226.93	2235556.3	данные отсутствуют	данные отсутствуют
109	327352.93	2235652.63	данные отсутствуют	данные отсутствуют
110	327381.22	2235674.17	данные отсутствуют	данные отсутствуют
111	327336.23	2235641.47	данные отсутствуют	данные отсутствуют
112	327157.97	2235506.6	данные отсутствуют	данные отсутствуют
113	327144.53	2235500.93	данные отсутствуют	данные отсутствуют
114	327152.64	2235504.35	данные отсутствуют	данные отсутствуют
115	327149.5	2235504.58	данные отсутствуют	данные отсутствуют
116	327144.68	2235501.61	данные отсутствуют	данные отсутствуют
117	321796.6	2232101.97	данные отсутствуют	данные отсутствуют
118	321798.41	2232137.64	данные отсутствуют	данные отсутствуют

661

Раздел 4.2

Сведения о частях земельного участка

Земельный участок			
(вид объекта недвижимости)			
Лист № __ Раздела 4.2	Всего листов раздела 4.2 : __	Всего разделов: __	Всего листов выписки: __
13.07.2022 № **/****/*****			
Кадастровый номер:		47:29:000000:33716	

Номер точки	Координаты, м		Описание закрепления на местности	Средняя квадратическая погрешность определения координат характерных точек границы части земельного участка, м
	X	Y		
1	2	3	4	5
119	321798.7	2232143.69	данные отсутствуют	данные отсутствуют
120	321788.77	2232125.49	данные отсутствуют	данные отсутствуют
121	321775.88	2232105.06	данные отсутствуют	данные отсутствуют
122	321773.78	2232064.88	данные отсутствуют	данные отсутствуют
123	321687.5	2231928.66	данные отсутствуют	данные отсутствуют
124	321693.51	2231935.15	данные отсутствуют	данные отсутствуют
125	321697.9	2231955.36	данные отсутствуют	данные отсутствуют
126	321693.95	2231950.58	данные отсутствуют	данные отсутствуют
127	321672.99	2231925.27	данные отсутствуют	данные отсутствуют
128	320953.99	2231294.24	данные отсутствуют	данные отсутствуют
129	320965.05	2231301.73	данные отсутствуют	данные отсутствуют
130	320975.81	2231308.21	данные отсутствуют	данные отсутствуют
131	321171.89	2231413.53	данные отсутствуют	данные отсутствуют
132	321216.17	2231438.75	данные отсутствуют	данные отсутствуют
133	321249.3	2231459.34	данные отсутствуют	данные отсутствуют
134	321285.22	2231484.22	данные отсутствуют	данные отсутствуют
135	321309.87	2231502.97	данные отсутствуют	данные отсутствуют

662

Раздел 4.2

Сведения о частях земельного участка

Земельный участок			
(вид объекта недвижимости)			
Лист № __ Раздела 4.2	Всего листов раздела 4.2 : __	Всего разделов: __	Всего листов выписки: __
13.07.2022 № **/****/*****			
Кадастровый номер:		47:29:000000:33716	

Номер точки	Координаты, м		Описание закрепления на местности	Средняя квадратическая погрешность определения координат характерных точек границы части земельного участка, м
	X	Y		
1	2	3	4	5
136	321331.96	2231520.97	данные отсутствуют	данные отсутствуют
137	321350.2	2231537.36	данные отсутствуют	данные отсутствуют
138	321365.77	2231552.25	данные отсутствуют	данные отсутствуют
139	321377.55	2231564.28	данные отсутствуют	данные отсутствуют
140	321404.25	2231595.42	данные отсутствуют	данные отсутствуют
141	321489.69	2231701.09	данные отсутствуют	данные отсутствуют
142	321517.49	2231736.73	данные отсутствуют	данные отсутствуют
143	321540.14	2231765.2	данные отсутствуют	данные отсутствуют
144	321509.03	2231727.39	данные отсутствуют	данные отсутствуют
145	321462.65	2231671.24	данные отсутствуют	данные отсутствуют
146	321411.7	2231609.6	данные отсутствуют	данные отсутствуют
147	321364.99	2231552.47	данные отсутствуют	данные отсутствуют
148	321306.65	2231511.73	данные отсутствуют	данные отсутствуют
149	321249.85	2231472.18	данные отсутствуют	данные отсутствуют
150	321191.65	2231431.38	данные отсутствуют	данные отсутствуют
151	321130.1	2231399.25	данные отсутствуют	данные отсутствуют
152	321075.17	2231370.12	данные отсутствуют	данные отсутствуют

663

Раздел 4.2

Сведения о частях земельного участка

Земельный участок			
(вид объекта недвижимости)			
Лист № __ Раздела 4.2	Всего листов раздела 4.2 : __	Всего разделов: __	Всего листов выписки: __
13.07.2022 № **/****/*****			
Кадастровый номер:		47:29:000000:33716	

Номер точки	Координаты, м		Описание закрепления на местности	Средняя квадратическая погрешность определения координат характерных точек границы части земельного участка, м
	X	Y		
1	2	3	4	5
153	321022.25	2231342.17	данные отсутствуют	данные отсутствуют
154	320966.25	2231312.7	данные отсутствуют	данные отсутствуют
155	320964.45	2231311.49	данные отсутствуют	данные отсутствуют
156	320939.54	2231290.45	данные отсутствуют	данные отсутствуют
157	320943.88	2231286.09	данные отсутствуют	данные отсутствуют
158	320297.05	2230605.99	данные отсутствуют	данные отсутствуют
159	320314.38	2230642.86	данные отсутствуют	данные отсутствуют
160	320311.14	2230675.13	данные отсутствуют	данные отсутствуют
161	320323.63	2230682.88	данные отсутствуют	данные отсутствуют
162	320346.34	2230697.21	данные отсутствуют	данные отсутствуют
163	320399.29	2230767.65	данные отсутствуют	данные отсутствуют
164	320475.18	2230865.48	данные отсутствуют	данные отсутствуют
165	320494.46	2230879.57	данные отсутствуют	данные отсутствуют
166	320501.14	2230888.13	данные отсутствуют	данные отсутствуют
167	320503.74	2230899.68	данные отсутствуют	данные отсутствуют
168	320509.47	2230908.78	данные отсутствуют	данные отсутствуют
169	320526.48	2230931.27	данные отсутствуют	данные отсутствуют

664

Раздел 4.2

Сведения о частях земельного участка

Земельный участок			
(вид объекта недвижимости)			
Лист № __ Раздела 4.2	Всего листов раздела 4.2 : __	Всего разделов: __	Всего листов выписки: __
13.07.2022 № **/****/*****			
Кадастровый номер:		47:29:0000000:33716	

Номер точки	Координаты, м		Описание закрепления на местности	Средняя квадратическая погрешность определения координат характерных точек границы части земельного участка, м
	X	Y		
1	2	3	4	5
170	320545.55	2230950.46	данные отсутствуют	данные отсутствуют
171	320543.42	2230952.94	данные отсутствуют	данные отсутствуют
172	320495.56	2230893.98	данные отсутствуют	данные отсутствуют
173	320450.83	2230838.57	данные отсутствуют	данные отсутствуют
174	320406.12	2230783.18	данные отсутствуют	данные отсутствуют
175	320367.44	2230735.33	данные отсутствуют	данные отсутствуют
176	320336.62	2230715.89	данные отсутствуют	данные отсутствуют
177	320330.23	2230707.39	данные отсутствуют	данные отсутствуют
178	320320.78	2230693.48	данные отсутствуют	данные отсутствуют
179	320309.62	2230675.61	данные отсутствуют	данные отсутствуют
180	320305.05	2230667.1	данные отсутствуют	данные отсутствуют
181	320293.32	2230643.03	данные отсутствуют	данные отсутствуют
182	320295.29	2230622.89	данные отсутствуют	данные отсутствуют
183	320200.95	2230374.63	данные отсутствуют	данные отсутствуют
184	320182.33	2230383.22	данные отсутствуют	данные отсутствуют
185	320174.61	2230363.83	данные отсутствуют	данные отсутствуют
186	320193.02	2230355.22	данные отсутствуют	данные отсутствуют

665

Раздел 4.2

Сведения о частях земельного участка

Земельный участок			
(вид объекта недвижимости)			
Лист № __ Раздела 4.2	Всего листов раздела 4.2 : __	Всего разделов: __	Всего листов выписки: __
13.07.2022 № **/****/*****			
Кадастровый номер:		47:29:000000:33716	

Номер точки	Координаты, м		Описание закрепления на местности	Средняя квадратическая погрешность определения координат характерных точек границы части земельного участка, м
	X	Y		
1	2	3	4	5
187	320114	2230149.36	данные отсутствуют	данные отсутствуют
188	320119.78	2230163.67	данные отсутствуют	данные отсутствуют
189	320121.7	2230178.08	данные отсутствуют	данные отсутствуют
190	320105.23	2230139.7	данные отсутствуют	данные отсутствуют
191	320089.07	2230101.93	данные отсутствуют	данные отсутствуют
192	320074.88	2230068.75	данные отсутствуют	данные отсутствуют
193	320074.14	2230065.95	данные отсутствуют	данные отсутствуют
194	320074.14	2230065.8	данные отсутствуют	данные отсутствуют
195	322113.68	2232716.7	данные отсутствуют	данные отсутствуют
196	322137.13	2232719.66	данные отсутствуют	данные отсутствуют
197	322142.9	2232742.47	данные отсутствуют	данные отсутствуют
198	322119.44	2232739.43	данные отсутствуют	данные отсутствуют
199	322113.79	2232717.12	данные отсутствуют	данные отсутствуют
200	320163.55	2230283.09	данные отсутствуют	данные отсутствуют
201	320147.3	2230295.28	данные отсутствуют	данные отсутствуют
202	320138.87	2230274.1	данные отсутствуют	данные отсутствуют
203	320154.95	2230262.04	данные отсутствуют	данные отсутствуют

666

Раздел 4.2

Сведения о частях земельного участка

Земельный участок			
(вид объекта недвижимости)			
Лист № __ Раздела 4.2	Всего листов раздела 4.2 : __	Всего разделов: __	Всего листов выписки: __
13.07.2022 № **/****/*****			
Кадастровый номер:		47:29:000000:33716	

Номер точки	Координаты, м		Описание закрепления на местности	Средняя квадратическая погрешность определения координат характерных точек границы части земельного участка, м
	X	Y		
1	2	3	4	5
204	319856.92	2229541.66	данные отсутствуют	данные отсутствуют
205	319856.97	2229541.63	данные отсутствуют	данные отсутствуют
206	319860.59	2229550.29	данные отсутствуют	данные отсутствуют
207	319871.91	2229578.03	данные отсутствуют	данные отсутствуют
208	319946.96	2229759.96	данные отсутствуют	данные отсутствуют
209	319944.6	2229757.15	данные отсутствуют	данные отсутствуют
210	319911.46	2229675.83	данные отсутствуют	данные отсутствуют
211	319879.92	2229598.48	данные отсутствуют	данные отсутствуют
212	319638.66	2229023.25	данные отсутствуют	данные отсутствуют
213	319618.57	2229029.31	данные отсутствуют	данные отсутствуют
214	319610.03	2229008.91	данные отсутствуют	данные отсутствуют
215	319629.97	2229002.89	данные отсутствуют	данные отсутствуют
216	318921.16	2226265.77	данные отсутствуют	данные отсутствуют
217	318925.88	2226287.28	данные отсутствуют	данные отсутствуют
218	318924.91	2226285.05	данные отсутствуют	данные отсутствуют
219	318919.11	2226273.31	данные отсутствуют	данные отсутствуют
220	318908.09	2226252.63	данные отсутствуют	данные отсутствуют

667

Раздел 4.2

Сведения о частях земельного участка

Земельный участок			
(вид объекта недвижимости)			
Лист № __ Раздела 4.2	Всего листов раздела 4.2 : __	Всего разделов: __	Всего листов выписки: __
13.07.2022 № **/****/*****			
Кадастровый номер:		47:29:000000:33716	

Номер точки	Координаты, м		Описание закрепления на местности	Средняя квадратическая погрешность определения координат характерных точек границы части земельного участка, м
	X	Y		
1	2	3	4	5
221	318634.12	2225954.58	данные отсутствуют	данные отсутствуют
222	318649.84	2225971.39	данные отсутствуют	данные отсутствуют
223	318667.48	2225988.37	данные отсутствуют	данные отсутствуют
224	318676.92	2226019	данные отсутствуют	данные отсутствуют
225	318720.89	2226063.75	данные отсутствуют	данные отсутствуют
226	318723.06	2226065.94	данные отсутствуют	данные отсутствуют
227	318650.54	2226003.63	данные отсутствуют	данные отсутствуют
228	318648.52	2226001.56	данные отсутствуют	данные отсутствуют
229	318636.39	2225962.2	данные отсутствуют	данные отсутствуют
230	318340.09	2225061.1	данные отсутствуют	данные отсутствуют
231	318347.52	2225086.43	данные отсутствуют	данные отсутствуют
232	318325.53	2225079.71	данные отсутствуют	данные отсутствуют
233	318318.08	2225054.43	данные отсутствуют	данные отсутствуют
234	316662.03	2222373.77	данные отсутствуют	данные отсутствуют
235	316676.62	2222391.23	данные отсутствуют	данные отсутствуют
236	316655.86	2222396.38	данные отсутствуют	данные отсутствуют
237	316644.83	2222383.23	данные отсутствуют	данные отсутствуют

668

Раздел 4.2

Сведения о частях земельного участка

Земельный участок			
(вид объекта недвижимости)			
Лист № __ Раздела 4.2	Всего листов раздела 4.2 : __	Всего разделов: __	Всего листов выписки: __
13.07.2022 № **/****/*****			
Кадастровый номер:		47:29:000000:33716	

Номер точки	Координаты, м		Описание закрепления на местности	Средняя квадратическая погрешность определения координат характерных точек границы части земельного участка, м
	X	Y		
1	2	3	4	5
238	316640.69	2222378.29	данные отсутствуют	данные отсутствуют
239	316661.48	2222373.14	данные отсутствуют	данные отсутствуют
240	316197.36	2220394.42	данные отсутствуют	данные отсутствуют
241	316197.12	2220395.76	данные отсутствуют	данные отсутствуют
242	316192.77	2220420.2	данные отсутствуют	данные отсутствуют
243	316192.75	2220420.33	данные отсутствуют	данные отсутствуют
244	316190.55	2220418.03	данные отсутствуют	данные отсутствуют
245	316175.45	2220402.14	данные отсутствуют	данные отсутствуют
246	316176.8	2220390.44	данные отсутствуют	данные отсутствуют
247	316174.74	2220390.24	данные отсутствуют	данные отсутствуют
248	316176.43	2220372.4	данные отсутствуют	данные отсутствуют
249	330346.54	2238891	данные отсутствуют	данные отсутствуют
250	330378.12	2238918.28	данные отсутствуют	данные отсутствуют
251	330377.3	2238917.59	данные отсутствуют	данные отсутствуют
252	330324.79	2238875.49	данные отсутствуют	данные отсутствуют
253	325608.9	2234446.02	данные отсутствуют	данные отсутствуют
254	325610.71	2234447.57	данные отсутствуют	данные отсутствуют

669

Раздел 4.2

Сведения о частях земельного участка

Земельный участок			
(вид объекта недвижимости)			
Лист № __ Раздела 4.2	Всего листов раздела 4.2 : __	Всего разделов: __	Всего листов выписки: __
13.07.2022 № **/****/*****			
Кадастровый номер:		47:29:000000:33716	

Номер точки	Координаты, м		Описание закрепления на местности	Средняя квадратическая погрешность определения координат характерных точек границы части земельного участка, м
	X	Y		
1	2	3	4	5
255	325609.06	2234446.22	данные отсутствуют	данные отсутствуют
256	332974.67	2242565.25	данные отсутствуют	данные отсутствуют
257	332971.18	2242576.65	данные отсутствуют	данные отсутствуют
258	332970.52	2242587.61	данные отсутствуют	данные отсутствуют
259	332951.06	2242591.31	данные отсутствуют	данные отсутствуют
260	332951.49	2242583.86	данные отсутствуют	данные отсутствуют
261	332961.35	2242583.99	данные отсутствуют	данные отсутствуют
262	332961.46	2242567.76	данные отсутствуют	данные отсутствуют
263	325478.77	2234259.5	данные отсутствуют	данные отсутствуют
264	325463.36	2234273.18	данные отсутствуют	данные отсутствуют
265	325449.69	2234257.2	данные отсутствуют	данные отсутствуют
266	325465.42	2234243.43	данные отсутствуют	данные отсутствуют
267	322491.31	2232762.14	данные отсутствуют	данные отсутствуют
268	322494.68	2232788.43	данные отсутствуют	данные отсутствуют
269	322473.38	2232786.8	данные отсутствуют	данные отсутствуют
270	322469.9	2232760.31	данные отсутствуют	данные отсутствуют
271	325601.22	2234397.59	данные отсутствуют	данные отсутствуют

670

Раздел 4.2

Сведения о частях земельного участка

Земельный участок			
(вид объекта недвижимости)			
Лист № __ Раздела 4.2	Всего листов раздела 4.2 : __	Всего разделов: __	Всего листов выписки: __
13.07.2022 № **/****/*****			
Кадастровый номер:		47:29:000000:33716	

Номер точки	Координаты, м		Описание закрепления на местности	Средняя квадратическая погрешность определения координат характерных точек границы части земельного участка, м
	X	Y		
1	2	3	4	5
272	325610.72	2234400.58	данные отсутствуют	данные отсутствуют
273	325616.76	2234407.35	данные отсутствуют	данные отсутствуют
274	325618.77	2234417.5	данные отсутствуют	данные отсутствуют
275	325637.43	2234438.8	данные отсутствуют	данные отсутствуют
276	325643.38	2234444.12	данные отсутствуют	данные отсутствуют
277	325623.77	2234429.27	данные отсутствуют	данные отсутствуют
278	325621.94	2234427.47	данные отсутствуют	данные отсутствуют
279	325590.77	2234387.89	данные отсутствуют	данные отсутствуют
280	327841.35	2236034.81	данные отсутствуют	данные отсутствуют
281	327827.89	2236049.98	данные отсутствуют	данные отсутствуют
282	327811.95	2236036.09	данные отсутствуют	данные отсутствуют
283	327825	2236020.66	данные отсутствуют	данные отсутствуют
284	327147.66	2235473.47	данные отсутствуют	данные отсутствуют
285	327249.13	2235550.93	данные отсутствуют	данные отсутствуют
286	327180.44	2235501.87	данные отсутствуют	данные отсутствуют
287	327142.39	2235494.62	данные отсутствуют	данные отсутствуют
288	327104.15	2235465.16	данные отсутствуют	данные отсутствуют

671

Раздел 4.2

Сведения о частях земельного участка

Земельный участок			
(вид объекта недвижимости)			
Лист № __ Раздела 4.2	Всего листов раздела 4.2 : __	Всего разделов: __	Всего листов выписки: __
13.07.2022 № **/****/*****			
Кадастровый номер:		47:29:000000:33716	

Номер точки	Координаты, м		Описание закрепления на местности	Средняя квадратическая погрешность определения координат характерных точек границы части земельного участка, м
	X	Y		
1	2	3	4	5
289	325831.5	2234586.01	данные отсутствуют	данные отсутствуют
290	325847.99	2234595.56	данные отсутствуют	данные отсутствуют
291	325897.64	2234625.79	данные отсутствуют	данные отсутствуют
292	326034.17	2234709.81	данные отсутствуют	данные отсутствуют
293	325841.43	2234593.44	данные отсутствуют	данные отсутствуют
294	325015.8	2233762.35	данные отсутствуют	данные отсутствуют
295	325134.81	2233876.16	данные отсутствуют	данные отсутствуют
296	325209.51	2233948.28	данные отсутствуют	данные отсутствуют
297	325271.85	2234016.08	данные отсутствуют	данные отсутствуют
298	325174.24	2233919.6	данные отсутствуют	данные отсутствуют
299	325118.16	2233864.22	данные отсутствуют	данные отсутствуют
300	325058.95	2233805.57	данные отсутствуют	данные отсутствуют
301	324996.36	2233743.71	данные отсутствуют	данные отсутствуют
302	324803.51	2233578.84	данные отсутствуют	данные отсутствуют
303	324832.22	2233586.29	данные отсутствуют	данные отсутствуют
304	324863.76	2233616.55	данные отсутствуют	данные отсутствуют
305	324822.43	2233605.84	данные отсутствуют	данные отсутствуют

672

Раздел 4.2

Сведения о частях земельного участка

Земельный участок			
(вид объекта недвижимости)			
Лист № __ Раздела 4.2	Всего листов раздела 4.2 : __	Всего разделов: __	Всего листов выписки: __
13.07.2022 № **/****/*****			
Кадастровый номер:		47:29:0000000:33716	

Номер точки	Координаты, м		Описание закрепления на местности	Средняя квадратическая погрешность определения координат характерных точек границы части земельного участка, м
	X	Y		
1	2	3	4	5
306	324791.24	2233575.55	данные отсутствуют	данные отсутствуют
307	323362.51	2233112.88	данные отсутствуют	данные отсутствуют
308	323360.89	2233113.5	данные отсутствуют	данные отсутствуют
309	323345.43	2233109.39	данные отсутствуют	данные отсутствуют
310	323347.6	2233109.11	данные отсутствуют	данные отсутствуют
311	322533.86	2232762.48	данные отсутствуют	данные отсутствуют
312	322539.17	2232765.85	данные отсутствуют	данные отсутствуют
313	322551.33	2232765.55	данные отсутствуют	данные отсутствуют
314	322561.71	2232787.41	данные отсутствуют	данные отсутствуют
315	322544.1	2232788.56	данные отсутствуют	данные отсутствуют
316	322539.02	2232788.58	данные отсутствуют	данные отсутствуют
317	322529.57	2232768.94	данные отсутствуют	данные отсутствуют
318	322526.52	2232762.51	данные отсутствуют	данные отсутствуют
319	322527.35	2232762.07	данные отсутствуют	данные отсутствуют
320	331903.36	2240710.37	данные отсутствуют	данные отсутствуют
321	331916.19	2240713.51	данные отсутствуют	данные отсутствуют
322	331922.01	2240723.64	данные отсутствуют	данные отсутствуют

673

Раздел 4.2

Сведения о частях земельного участка

Земельный участок			
(вид объекта недвижимости)			
Лист № __ Раздела 4.2	Всего листов раздела 4.2 : __	Всего разделов: __	Всего листов выписки: __
13.07.2022 № **/****/*****			
Кадастровый номер:		47:29:0000000:33716	

Номер точки	Координаты, м		Описание закрепления на местности	Средняя квадратическая погрешность определения координат характерных точек границы части земельного участка, м
	X	Y		
1	2	3	4	5
323	331917.86	2240731.19	данные отсутствуют	данные отсутствуют
324	331927.69	2240752.58	данные отсутствуют	данные отсутствуют
325	331929.11	2240754.89	данные отсутствуют	данные отсутствуют
326	331928.74	2240754.75	данные отсутствуют	данные отсутствуют
327	331927.72	2240754.32	данные отсутствуют	данные отсутствуют
328	331926.12	2240753.58	данные отсутствуют	данные отсутствуют
329	331924.97	2240753	данные отсутствуют	данные отсутствуют
330	331923.57	2240752.22	данные отсутствуют	данные отсутствуют
331	331922.38	2240751.51	данные отсутствуют	данные отсутствуют
332	331921.18	2240750.72	данные отсутствуют	данные отсутствуют
333	331919.94	2240749.86	данные отсутствуют	данные отсутствуют
334	331918.75	2240748.96	данные отсутствуют	данные отсутствуют
335	331917.71	2240748.11	данные отсутствуют	данные отсутствуют
336	331916.84	2240747.36	данные отсутствуют	данные отсутствуют
337	331915.81	2240746.42	данные отсутствуют	данные отсутствуют
338	331914.92	2240745.55	данные отсутствуют	данные отсутствуют
339	331913.95	2240744.53	данные отсутствуют	данные отсутствуют

674

Раздел 4.2

Сведения о частях земельного участка

Земельный участок			
(вид объекта недвижимости)			
Лист № __ Раздела 4.2	Всего листов раздела 4.2 : __	Всего разделов: __	Всего листов выписки: __
13.07.2022 № **/****/*****			
Кадастровый номер:		47:29:000000:33716	

Номер точки	Координаты, м		Описание закрепления на местности	Средняя квадратическая погрешность определения координат характерных точек границы части земельного участка, м
	X	Y		
1	2	3	4	5
340	331912.87	2240743.32	данные отсутствуют	данные отсутствуют
341	331911.65	2240741.83	данные отсутствуют	данные отсутствуют
342	331910.56	2240740.36	данные отсутствуют	данные отсутствуют
343	331909.57	2240738.9	данные отсутствуют	данные отсутствуют
344	331908.61	2240737.34	данные отсутствуют	данные отсутствуют
345	331907.84	2240735.97	данные отсутствуют	данные отсутствуют
346	331907.3	2240734.93	данные отсутствуют	данные отсутствуют
347	331906.56	2240733.36	данные отсутствуют	данные отсутствуют
348	331905.84	2240731.67	данные отсутствуют	данные отсутствуют
349	331905.37	2240730.44	данные отсутствуют	данные отсутствуют
350	331904.8	2240728.75	данные отсутствуют	данные отсутствуют
351	331904.18	2240726.53	данные отсутствуют	данные отсутствуют
352	331903.85	2240725.14	данные отсутствуют	данные отсутствуют
353	331903.4	2240722.7	данные отсутствуют	данные отсутствуют
354	331903.08	2240720.02	данные отсутствуют	данные отсутствуют
355	331902.97	2240718.54	данные отсутствуют	данные отсутствуют
356	331902.92	2240716.36	данные отсутствуют	данные отсутствуют

675

Раздел 4.2

Сведения о частях земельного участка

Земельный участок			
(вид объекта недвижимости)			
Лист № __ Раздела 4.2	Всего листов раздела 4.2 : __	Всего разделов: __	Всего листов выписки: __
13.07.2022 № **/****/*****			
Кадастровый номер:		47:29:0000000:33716	

Номер точки	Координаты, м		Описание закрепления на местности	Средняя квадратическая погрешность определения координат характерных точек границы части земельного участка, м
	X	Y		
1	2	3	4	5
357	331902.98	2240714.11	данные отсутствуют	данные отсутствуют
358	331903.1	2240712.54	данные отсутствуют	данные отсутствуют

676

Раздел 4.2

Сведения о частях земельного участка

Земельный участок				
(вид объекта недвижимости)				
Лист № ____ Раздела <u>4.2</u>		Всего листов раздела <u>4.2</u> : ____		Всего разделов: ____
Всего листов выписки: ____				
13.07.2022 № **/****/*****				
Кадастровый номер:			47:29:000000:33716	
Сведения о характерных точках границы части (частей) земельного участка				
Учетный номер части: 11				
Система координат: Местная 167				
Зона №				
Номер точки	Координаты, м		Описание закрепления на местности	Средняя квадратическая погрешность определения координат характерных точек границы части земельного участка, м
	X	Y		
1	2	3	4	5
1	315230.27	2218974.57	данные отсутствуют	данные отсутствуют
2	315273.35	2219034.9	данные отсутствуют	данные отсутствуют
3	315325.94	2219110.46	данные отсутствуют	данные отсутствуют
4	315379.95	2219188.91	данные отсутствуют	данные отсутствуют
5	315465.92	2219312.18	данные отсутствуют	данные отсутствуют
6	315490.57	2219347.51	данные отсутствуют	данные отсутствуют
7	315469.48	2219320.59	данные отсутствуют	данные отсутствуют
8	315441.55	2219278.77	данные отсутствуют	данные отсутствуют
9	315324.03	2219111.81	данные отсутствуют	данные отсутствуют
10	315229.16	2218977.81	данные отсутствуют	данные отсутствуют
11	318138.58	2224569.63	данные отсутствуют	данные отсутствуют
12	318231.67	2224753.4	данные отсутствуют	данные отсутствуют
13	318217.82	2224771.44	данные отсутствуют	данные отсутствуют
14	318209.74	2224755.11	данные отсутствуют	данные отсутствуют
15	318207.41	2224750.52	данные отсутствуют	данные отсутствуют
16	318218.79	2224735.87	данные отсутствуют	данные отсутствуют

677

Раздел 4.2

Сведения о частях земельного участка

Земельный участок			
(вид объекта недвижимости)			
Лист № __ Раздела 4.2	Всего листов раздела 4.2 : __	Всего разделов: __	Всего листов выписки: __
13.07.2022 № **/****/*****			
Кадастровый номер:		47:29:0000000:33716	

Номер точки	Координаты, м		Описание закрепления на местности	Средняя квадратическая погрешность определения координат характерных точек границы части земельного участка, м
	X	Y		
1	2	3	4	5
17	318183.84	2224663.5	данные отсутствуют	данные отсутствуют
18	318146.58	2224587.07	данные отсутствуют	данные отсутствуют
19	318132.54	2224557.84	данные отсутствуют	данные отсутствуют
20	317695.38	2223619.45	данные отсутствуют	данные отсутствуют
21	317719.77	2223687.03	данные отсутствуют	данные отсутствуют
22	317742.28	2223749.37	данные отсутствуют	данные отсутствуют
23	317745.45	2223758.39	данные отсутствуют	данные отсутствуют
24	317738.82	2223744.64	данные отсутствуют	данные отсутствуют
25	317738.4	2223743.64	данные отсутствуют	данные отсутствуют
26	317710.91	2223666.01	данные отсутствуют	данные отсутствуют
27	317689.55	2223605.14	данные отсутствуют	данные отсутствуют
28	316754.19	2222484.04	данные отсутствуют	данные отсутствуют
29	316832.63	2222576.99	данные отсутствуют	данные отсутствуют
30	316902.25	2222657.11	данные отсутствуют	данные отсутствуют
31	316986.47	2222757.71	данные отсутствуют	данные отсутствуют
32	317114	2222905.04	данные отсутствуют	данные отсутствуют
33	317415.98	2223260.16	данные отсутствуют	данные отсутствуют

678

Раздел 4.2

Сведения о частях земельного участка

Земельный участок			
(вид объекта недвижимости)			
Лист № __ Раздела 4.2	Всего листов раздела 4.2 : __	Всего разделов: __	Всего листов выписки: __
13.07.2022 № **/****/*****			
Кадастровый номер:		47:29:000000:33716	

Номер точки	Координаты, м		Описание закрепления на местности	Средняя квадратическая погрешность определения координат характерных точек границы части земельного участка, м
	X	Y		
1	2	3	4	5
34	317565.79	2223436.13	данные отсутствуют	данные отсутствуют
35	317640.57	2223522.48	данные отсутствуют	данные отсутствуют
36	317676.25	2223574.74	данные отсутствуют	данные отсутствуют
37	317680.56	2223584.2	данные отсутствуют	данные отсутствуют
38	317636.1	2223530.23	данные отсутствуют	данные отсутствуют
39	317582.55	2223465.25	данные отсутствуют	данные отсутствуют
40	317531.76	2223404.17	данные отсутствуют	данные отсутствуют
41	317469.89	2223330.36	данные отсутствуют	данные отсутствуют
42	317421.39	2223272.03	данные отсутствуют	данные отсутствуют
43	317370.35	2223210.06	данные отсутствуют	данные отсутствуют
44	317265.49	2223084.14	данные отсутствуют	данные отсутствуют
45	317209.23	2223017.3	данные отсутствуют	данные отсутствуют
46	317159.52	2222963.87	данные отсутствуют	данные отсутствуют
47	317105.93	2222896.18	данные отсутствуют	данные отсутствуют
48	317052.45	2222835.39	данные отсутствуют	данные отсутствуют
49	316942.82	2222709.79	данные отсутствуют	данные отсутствуют
50	316886.14	2222643.98	данные отсутствуют	данные отсутствуют

679

Раздел 4.2

Сведения о частях земельного участка

Земельный участок			
(вид объекта недвижимости)			
Лист № __ Раздела 4.2	Всего листов раздела 4.2 : __	Всего разделов: __	Всего листов выписки: __
13.07.2022 № **/****/*****			
Кадастровый номер:		47:29:000000:33716	

Номер точки	Координаты, м		Описание закрепления на местности	Средняя квадратическая погрешность определения координат характерных точек границы части земельного участка, м
	X	Y		
1	2	3	4	5
51	316832.87	2222582.96	данные отсутствуют	данные отсутствуют
52	316780.19	2222522.92	данные отсутствуют	данные отсутствуют
53	316760.64	2222521.29	данные отсутствуют	данные отсутствуют
54	316741.46	2222498.42	данные отсутствуют	данные отсутствуют
55	316764.74	2222500.36	данные отсутствуют	данные отсутствуют
56	316057.23	2221126.98	данные отсутствуют	данные отсутствуют
57	316059.46	2221134.02	данные отсутствуют	данные отсутствуют
58	316186.27	2221430.79	данные отсутствуют	данные отсутствуют
59	316272.61	2221640.55	данные отсутствуют	данные отсутствуют
60	316316.25	2221744.83	данные отсутствуют	данные отсутствуют
61	316358.95	2221846.85	данные отсутствуют	данные отсутствуют
62	316390.73	2221923.01	данные отсутствуют	данные отсутствуют
63	316394.3	2221932	данные отсутствуют	данные отсутствуют
64	316386.38	2221935.18	данные отсутствуют	данные отсутствуют
65	316378.64	2221916.5	данные отсутствуют	данные отсутствуют
66	316326.04	2221789.66	данные отсутствуют	данные отсутствуют
67	316295.2	2221715.08	данные отсутствуют	данные отсутствуют

680

Раздел 4.2

Сведения о частях земельного участка

Земельный участок			
(вид объекта недвижимости)			
Лист № __ Раздела 4.2	Всего листов раздела 4.2 : __	Всего разделов: __	Всего листов выписки: __
13.07.2022 № **/****/*****			
Кадастровый номер:		47:29:000000:33716	

Номер точки	Координаты, м		Описание закрепления на местности	Средняя квадратическая погрешность определения координат характерных точек границы части земельного участка, м
	X	Y		
1	2	3	4	5
68	316263.06	2221636.44	данные отсутствуют	данные отсутствуют
69	316235.25	2221569.54	данные отсутствуют	данные отсутствуют
70	316205.03	2221496.97	данные отсутствуют	данные отсутствуют
71	316176.39	2221430.25	данные отсутствуют	данные отсутствуют
72	316147.49	2221358.45	данные отсутствуют	данные отсутствуют
73	316116.77	2221284.21	данные отсутствуют	данные отсутствуют
74	316089.68	2221219.46	данные отсутствуют	данные отсутствуют
75	316062.55	2221151.86	данные отсутствуют	данные отсутствуют
76	316047.47	2221155.65	данные отсутствуют	данные отсутствуют
77	316040.91	2221139.97	данные отсутствуют	данные отсутствуют
78	316039.51	2221135.79	данные отсутствуют	данные отсутствуют
79	316057.6	2221131.25	данные отсутствуют	данные отсутствуют
80	316171.46	2220302.53	данные отсутствуют	данные отсутствуют
81	316175.61	2220307.4	данные отсутствуют	данные отсутствуют
82	316198.5	2220333.9	данные отсутствуют	данные отсутствуют
83	316198.53	2220334.96	данные отсутствуют	данные отсутствуют
84	316199.44	2220366.45	данные отсутствуют	данные отсутствуют

681

Раздел 4.2

Сведения о частях земельного участка

Земельный участок			
(вид объекта недвижимости)			
Лист № __ Раздела 4.2	Всего листов раздела 4.2 : __	Всего разделов: __	Всего листов выписки: __
13.07.2022 № **/****/*****			
Кадастровый номер:		47:29:000000:33716	

Номер точки	Координаты, м		Описание закрепления на местности	Средняя квадратическая погрешность определения координат характерных точек границы части земельного участка, м
	X	Y		
1	2	3	4	5
85	316199.46	2220367.06	данные отсутствуют	данные отсутствуют
86	316176.43	2220340.63	данные отсутствуют	данные отсутствуют
87	316175.82	2220328.24	данные отсутствуют	данные отсутствуют
88	316172.48	2220307.36	данные отсутствуют	данные отсутствуют
89	316187.26	2220451.19	данные отсутствуют	данные отсутствуют
90	316186.3	2220456.57	данные отсутствуют	данные отсутствуют
91	316182.63	2220477.25	данные отсутствуют	данные отсутствуют
92	316098.16	2220732.37	данные отсутствуют	данные отсутствуют
93	316089.03	2220758.86	данные отсутствуют	данные отсутствуют
94	316104.93	2220707.98	данные отсутствуют	данные отсутствуют
95	316130.17	2220629.23	данные отсутствуют	данные отсутствуют
96	316155.45	2220549.83	данные отсутствуют	данные отсутствуют
97	316178.09	2220479.81	данные отсутствуют	данные отсутствуют
98	316041.28	2220909.5	данные отсутствуют	данные отсутствуют
99	316039.88	2220915.86	данные отсутствуют	данные отсутствуют
100	316040.22	2220912.9	данные отсутствуют	данные отсутствуют
101	327611.04	2235849.97	данные отсутствуют	данные отсутствуют

682

Раздел 4.2

Сведения о частях земельного участка

Земельный участок			
(вид объекта недвижимости)			
Лист № ___ Раздела 4.2	Всего листов раздела 4.2 : ___	Всего разделов: ___	Всего листов выписки: ___
13.07.2022 № **/****/*****			
Кадастровый номер:		47:29:0000000:33716	

Номер точки	Координаты, м		Описание закрепления на местности	Средняя квадратическая погрешность определения координат характерных точек границы части земельного участка, м
	X	Y		
1	2	3	4	5
102	327612.86	2235851.81	данные отсутствуют	данные отсутствуют
103	327614.15	2235854.06	данные отсутствуют	данные отсутствуют
104	327615.48	2235857.3	данные отсутствуют	данные отсутствуют
105	327588.59	2235832.5	данные отсутствуют	данные отсутствуют
106	327159.99	2235507.45	данные отсутствуют	данные отсутствуют
107	327162.02	2235508.6	данные отсутствуют	данные отсутствуют
108	327226.93	2235556.3	данные отсутствуют	данные отсутствуют
109	327352.93	2235652.63	данные отсутствуют	данные отсутствуют
110	327381.22	2235674.17	данные отсутствуют	данные отсутствуют
111	327336.23	2235641.47	данные отсутствуют	данные отсутствуют
112	327157.97	2235506.6	данные отсутствуют	данные отсутствуют
113	327144.53	2235500.93	данные отсутствуют	данные отсутствуют
114	327152.64	2235504.35	данные отсутствуют	данные отсутствуют
115	327149.5	2235504.58	данные отсутствуют	данные отсутствуют
116	327144.68	2235501.61	данные отсутствуют	данные отсутствуют
117	321796.6	2232101.97	данные отсутствуют	данные отсутствуют
118	321798.41	2232137.64	данные отсутствуют	данные отсутствуют

683

Раздел 4.2

Сведения о частях земельного участка

Земельный участок			
(вид объекта недвижимости)			
Лист № __ Раздела 4.2	Всего листов раздела 4.2 : __	Всего разделов: __	Всего листов выписки: __
13.07.2022 № **/****/*****			
Кадастровый номер:		47:29:000000:33716	

Номер точки	Координаты, м		Описание закрепления на местности	Средняя квадратическая погрешность определения координат характерных точек границы части земельного участка, м
	X	Y		
1	2	3	4	5
119	321798.7	2232143.69	данные отсутствуют	данные отсутствуют
120	321788.77	2232125.49	данные отсутствуют	данные отсутствуют
121	321775.88	2232105.06	данные отсутствуют	данные отсутствуют
122	321773.78	2232064.88	данные отсутствуют	данные отсутствуют
123	321687.5	2231928.66	данные отсутствуют	данные отсутствуют
124	321693.51	2231935.15	данные отсутствуют	данные отсутствуют
125	321697.9	2231955.36	данные отсутствуют	данные отсутствуют
126	321693.95	2231950.58	данные отсутствуют	данные отсутствуют
127	321672.99	2231925.27	данные отсутствуют	данные отсутствуют
128	320953.99	2231294.24	данные отсутствуют	данные отсутствуют
129	320965.05	2231301.73	данные отсутствуют	данные отсутствуют
130	320975.81	2231308.21	данные отсутствуют	данные отсутствуют
131	321171.89	2231413.53	данные отсутствуют	данные отсутствуют
132	321216.17	2231438.75	данные отсутствуют	данные отсутствуют
133	321249.3	2231459.34	данные отсутствуют	данные отсутствуют
134	321285.22	2231484.22	данные отсутствуют	данные отсутствуют
135	321309.87	2231502.97	данные отсутствуют	данные отсутствуют

684

Раздел 4.2

Сведения о частях земельного участка

Земельный участок			
(вид объекта недвижимости)			
Лист № __ Раздела 4.2	Всего листов раздела 4.2 : __	Всего разделов: __	Всего листов выписки: __
13.07.2022 № **/****/*****			
Кадастровый номер:		47:29:0000000:33716	

Номер точки	Координаты, м		Описание закрепления на местности	Средняя квадратическая погрешность определения координат характерных точек границы части земельного участка, м
	X	Y		
1	2	3	4	5
136	321331.96	2231520.97	данные отсутствуют	данные отсутствуют
137	321350.2	2231537.36	данные отсутствуют	данные отсутствуют
138	321365.77	2231552.25	данные отсутствуют	данные отсутствуют
139	321377.55	2231564.28	данные отсутствуют	данные отсутствуют
140	321404.25	2231595.42	данные отсутствуют	данные отсутствуют
141	321489.69	2231701.09	данные отсутствуют	данные отсутствуют
142	321517.49	2231736.73	данные отсутствуют	данные отсутствуют
143	321540.14	2231765.2	данные отсутствуют	данные отсутствуют
144	321509.03	2231727.39	данные отсутствуют	данные отсутствуют
145	321462.65	2231671.24	данные отсутствуют	данные отсутствуют
146	321411.7	2231609.6	данные отсутствуют	данные отсутствуют
147	321364.99	2231552.47	данные отсутствуют	данные отсутствуют
148	321306.65	2231511.73	данные отсутствуют	данные отсутствуют
149	321249.85	2231472.18	данные отсутствуют	данные отсутствуют
150	321191.65	2231431.38	данные отсутствуют	данные отсутствуют
151	321130.1	2231399.25	данные отсутствуют	данные отсутствуют
152	321075.17	2231370.12	данные отсутствуют	данные отсутствуют

685

Раздел 4.2

Сведения о частях земельного участка

Земельный участок			
(вид объекта недвижимости)			
Лист № __ Раздела 4.2	Всего листов раздела 4.2 : __	Всего разделов: __	Всего листов выписки: __
13.07.2022 № **/****/*****			
Кадастровый номер:		47:29:000000:33716	

Номер точки	Координаты, м		Описание закрепления на местности	Средняя квадратическая погрешность определения координат характерных точек границы части земельного участка, м
	X	Y		
1	2	3	4	5
153	321022.25	2231342.17	данные отсутствуют	данные отсутствуют
154	320966.25	2231312.7	данные отсутствуют	данные отсутствуют
155	320964.45	2231311.49	данные отсутствуют	данные отсутствуют
156	320939.54	2231290.45	данные отсутствуют	данные отсутствуют
157	320943.88	2231286.09	данные отсутствуют	данные отсутствуют
158	320297.05	2230605.99	данные отсутствуют	данные отсутствуют
159	320314.38	2230642.86	данные отсутствуют	данные отсутствуют
160	320311.14	2230675.13	данные отсутствуют	данные отсутствуют
161	320323.63	2230682.88	данные отсутствуют	данные отсутствуют
162	320346.34	2230697.21	данные отсутствуют	данные отсутствуют
163	320399.29	2230767.65	данные отсутствуют	данные отсутствуют
164	320475.18	2230865.48	данные отсутствуют	данные отсутствуют
165	320494.46	2230879.57	данные отсутствуют	данные отсутствуют
166	320501.14	2230888.13	данные отсутствуют	данные отсутствуют
167	320503.74	2230899.68	данные отсутствуют	данные отсутствуют
168	320509.47	2230908.78	данные отсутствуют	данные отсутствуют
169	320526.48	2230931.27	данные отсутствуют	данные отсутствуют

686

Раздел 4.2

Сведения о частях земельного участка

Земельный участок			
(вид объекта недвижимости)			
Лист № __ Раздела 4.2	Всего листов раздела 4.2 : __	Всего разделов: __	Всего листов выписки: __
13.07.2022 № **/****/*****			
Кадастровый номер:		47:29:000000:33716	

Номер точки	Координаты, м		Описание закрепления на местности	Средняя квадратическая погрешность определения координат характерных точек границы части земельного участка, м
	X	Y		
1	2	3	4	5
170	320545.55	2230950.46	данные отсутствуют	данные отсутствуют
171	320543.42	2230952.94	данные отсутствуют	данные отсутствуют
172	320495.56	2230893.98	данные отсутствуют	данные отсутствуют
173	320450.83	2230838.57	данные отсутствуют	данные отсутствуют
174	320406.12	2230783.18	данные отсутствуют	данные отсутствуют
175	320367.44	2230735.33	данные отсутствуют	данные отсутствуют
176	320336.62	2230715.89	данные отсутствуют	данные отсутствуют
177	320330.23	2230707.39	данные отсутствуют	данные отсутствуют
178	320320.78	2230693.48	данные отсутствуют	данные отсутствуют
179	320309.62	2230675.61	данные отсутствуют	данные отсутствуют
180	320305.05	2230667.1	данные отсутствуют	данные отсутствуют
181	320293.32	2230643.03	данные отсутствуют	данные отсутствуют
182	320295.29	2230622.89	данные отсутствуют	данные отсутствуют
183	320200.95	2230374.63	данные отсутствуют	данные отсутствуют
184	320182.33	2230383.22	данные отсутствуют	данные отсутствуют
185	320174.61	2230363.83	данные отсутствуют	данные отсутствуют
186	320193.02	2230355.22	данные отсутствуют	данные отсутствуют

687

Раздел 4.2

Сведения о частях земельного участка

Земельный участок			
(вид объекта недвижимости)			
Лист № __ Раздела 4.2	Всего листов раздела 4.2 : __	Всего разделов: __	Всего листов выписки: __
13.07.2022 № **/****/*****			
Кадастровый номер:		47:29:000000:33716	

Номер точки	Координаты, м		Описание закрепления на местности	Средняя квадратическая погрешность определения координат характерных точек границы части земельного участка, м
	X	Y		
1	2	3	4	5
187	320114	2230149.36	данные отсутствуют	данные отсутствуют
188	320119.78	2230163.67	данные отсутствуют	данные отсутствуют
189	320121.7	2230178.08	данные отсутствуют	данные отсутствуют
190	320105.23	2230139.7	данные отсутствуют	данные отсутствуют
191	320089.07	2230101.93	данные отсутствуют	данные отсутствуют
192	320074.88	2230068.75	данные отсутствуют	данные отсутствуют
193	320074.14	2230065.95	данные отсутствуют	данные отсутствуют
194	320074.14	2230065.8	данные отсутствуют	данные отсутствуют
195	322113.68	2232716.7	данные отсутствуют	данные отсутствуют
196	322137.13	2232719.66	данные отсутствуют	данные отсутствуют
197	322142.9	2232742.47	данные отсутствуют	данные отсутствуют
198	322119.44	2232739.43	данные отсутствуют	данные отсутствуют
199	322113.79	2232717.12	данные отсутствуют	данные отсутствуют
200	320163.55	2230283.09	данные отсутствуют	данные отсутствуют
201	320147.3	2230295.28	данные отсутствуют	данные отсутствуют
202	320138.87	2230274.1	данные отсутствуют	данные отсутствуют
203	320154.95	2230262.04	данные отсутствуют	данные отсутствуют

688

Раздел 4.2

Сведения о частях земельного участка

Земельный участок			
(вид объекта недвижимости)			
Лист № __ Раздела 4.2	Всего листов раздела 4.2 : __	Всего разделов: __	Всего листов выписки: __
13.07.2022 № **/****/*****			
Кадастровый номер:		47:29:0000000:33716	

Номер точки	Координаты, м		Описание закрепления на местности	Средняя квадратическая погрешность определения координат характерных точек границы части земельного участка, м
	X	Y		
1	2	3	4	5
204	319856.92	2229541.66	данные отсутствуют	данные отсутствуют
205	319856.97	2229541.63	данные отсутствуют	данные отсутствуют
206	319860.59	2229550.29	данные отсутствуют	данные отсутствуют
207	319871.91	2229578.03	данные отсутствуют	данные отсутствуют
208	319946.96	2229759.96	данные отсутствуют	данные отсутствуют
209	319944.6	2229757.15	данные отсутствуют	данные отсутствуют
210	319911.46	2229675.83	данные отсутствуют	данные отсутствуют
211	319879.92	2229598.48	данные отсутствуют	данные отсутствуют
212	319638.66	2229023.25	данные отсутствуют	данные отсутствуют
213	319618.57	2229029.31	данные отсутствуют	данные отсутствуют
214	319610.03	2229008.91	данные отсутствуют	данные отсутствуют
215	319629.97	2229002.89	данные отсутствуют	данные отсутствуют
216	318921.16	2226265.77	данные отсутствуют	данные отсутствуют
217	318925.88	2226287.28	данные отсутствуют	данные отсутствуют
218	318924.91	2226285.05	данные отсутствуют	данные отсутствуют
219	318919.11	2226273.31	данные отсутствуют	данные отсутствуют
220	318908.09	2226252.63	данные отсутствуют	данные отсутствуют

689

Раздел 4.2

Сведения о частях земельного участка

Земельный участок			
(вид объекта недвижимости)			
Лист № __ Раздела 4.2	Всего листов раздела 4.2 : __	Всего разделов: __	Всего листов выписки: __
13.07.2022 № **/****/*****			
Кадастровый номер:		47:29:000000:33716	

Номер точки	Координаты, м		Описание закрепления на местности	Средняя квадратическая погрешность определения координат характерных точек границы части земельного участка, м
	X	Y		
1	2	3	4	5
221	318634.12	2225954.58	данные отсутствуют	данные отсутствуют
222	318649.84	2225971.39	данные отсутствуют	данные отсутствуют
223	318667.48	2225988.37	данные отсутствуют	данные отсутствуют
224	318676.92	2226019	данные отсутствуют	данные отсутствуют
225	318720.89	2226063.75	данные отсутствуют	данные отсутствуют
226	318723.06	2226065.94	данные отсутствуют	данные отсутствуют
227	318650.54	2226003.63	данные отсутствуют	данные отсутствуют
228	318648.52	2226001.56	данные отсутствуют	данные отсутствуют
229	318636.39	2225962.2	данные отсутствуют	данные отсутствуют
230	318340.09	2225061.1	данные отсутствуют	данные отсутствуют
231	318347.52	2225086.43	данные отсутствуют	данные отсутствуют
232	318325.53	2225079.71	данные отсутствуют	данные отсутствуют
233	318318.08	2225054.43	данные отсутствуют	данные отсутствуют
234	316662.03	2222373.77	данные отсутствуют	данные отсутствуют
235	316676.62	2222391.23	данные отсутствуют	данные отсутствуют
236	316655.86	2222396.38	данные отсутствуют	данные отсутствуют
237	316644.83	2222383.23	данные отсутствуют	данные отсутствуют

690

Раздел 4.2

Сведения о частях земельного участка

Земельный участок			
(вид объекта недвижимости)			
Лист № __ Раздела 4.2	Всего листов раздела 4.2 : __	Всего разделов: __	Всего листов выписки: __
13.07.2022 № **/****/*****			
Кадастровый номер:		47:29:000000:33716	

Номер точки	Координаты, м		Описание закрепления на местности	Средняя квадратическая погрешность определения координат характерных точек границы части земельного участка, м
	X	Y		
1	2	3	4	5
238	316640.69	2222378.29	данные отсутствуют	данные отсутствуют
239	316661.48	2222373.14	данные отсутствуют	данные отсутствуют
240	316197.36	2220394.42	данные отсутствуют	данные отсутствуют
241	316197.12	2220395.76	данные отсутствуют	данные отсутствуют
242	316192.77	2220420.2	данные отсутствуют	данные отсутствуют
243	316192.75	2220420.33	данные отсутствуют	данные отсутствуют
244	316190.55	2220418.03	данные отсутствуют	данные отсутствуют
245	316175.45	2220402.14	данные отсутствуют	данные отсутствуют
246	316176.8	2220390.44	данные отсутствуют	данные отсутствуют
247	316174.74	2220390.24	данные отсутствуют	данные отсутствуют
248	316176.43	2220372.4	данные отсутствуют	данные отсутствуют
249	330346.54	2238891	данные отсутствуют	данные отсутствуют
250	330378.12	2238918.28	данные отсутствуют	данные отсутствуют
251	330377.3	2238917.59	данные отсутствуют	данные отсутствуют
252	330324.79	2238875.49	данные отсутствуют	данные отсутствуют
253	325608.9	2234446.02	данные отсутствуют	данные отсутствуют
254	325610.71	2234447.57	данные отсутствуют	данные отсутствуют

691

Раздел 4.2

Сведения о частях земельного участка

Земельный участок			
(вид объекта недвижимости)			
Лист № __ Раздела 4.2	Всего листов раздела 4.2 : __	Всего разделов: __	Всего листов выписки: __
13.07.2022 № **/****/*****			
Кадастровый номер:		47:29:000000:33716	

Номер точки	Координаты, м		Описание закрепления на местности	Средняя квадратическая погрешность определения координат характерных точек границы части земельного участка, м
	X	Y		
1	2	3	4	5
255	325609.06	2234446.22	данные отсутствуют	данные отсутствуют
256	332974.67	2242565.25	данные отсутствуют	данные отсутствуют
257	332971.18	2242576.65	данные отсутствуют	данные отсутствуют
258	332970.52	2242587.61	данные отсутствуют	данные отсутствуют
259	332951.06	2242591.31	данные отсутствуют	данные отсутствуют
260	332951.49	2242583.86	данные отсутствуют	данные отсутствуют
261	332961.35	2242583.99	данные отсутствуют	данные отсутствуют
262	332961.46	2242567.76	данные отсутствуют	данные отсутствуют
263	325478.77	2234259.5	данные отсутствуют	данные отсутствуют
264	325463.36	2234273.18	данные отсутствуют	данные отсутствуют
265	325449.69	2234257.2	данные отсутствуют	данные отсутствуют
266	325465.42	2234243.43	данные отсутствуют	данные отсутствуют
267	322491.31	2232762.14	данные отсутствуют	данные отсутствуют
268	322494.68	2232788.43	данные отсутствуют	данные отсутствуют
269	322473.38	2232786.8	данные отсутствуют	данные отсутствуют
270	322469.9	2232760.31	данные отсутствуют	данные отсутствуют
271	325601.22	2234397.59	данные отсутствуют	данные отсутствуют

692

Раздел 4.2

Сведения о частях земельного участка

Земельный участок			
(вид объекта недвижимости)			
Лист № __ Раздела 4.2	Всего листов раздела 4.2 : __	Всего разделов: __	Всего листов выписки: __
13.07.2022 № **/****/*****			
Кадастровый номер:		47:29:000000:33716	

Номер точки	Координаты, м		Описание закрепления на местности	Средняя квадратическая погрешность определения координат характерных точек границы части земельного участка, м
	X	Y		
1	2	3	4	5
272	325610.72	2234400.58	данные отсутствуют	данные отсутствуют
273	325616.76	2234407.35	данные отсутствуют	данные отсутствуют
274	325618.77	2234417.5	данные отсутствуют	данные отсутствуют
275	325637.43	2234438.8	данные отсутствуют	данные отсутствуют
276	325643.38	2234444.12	данные отсутствуют	данные отсутствуют
277	325623.77	2234429.27	данные отсутствуют	данные отсутствуют
278	325621.94	2234427.47	данные отсутствуют	данные отсутствуют
279	325590.77	2234387.89	данные отсутствуют	данные отсутствуют
280	327841.35	2236034.81	данные отсутствуют	данные отсутствуют
281	327827.89	2236049.98	данные отсутствуют	данные отсутствуют
282	327811.95	2236036.09	данные отсутствуют	данные отсутствуют
283	327825	2236020.66	данные отсутствуют	данные отсутствуют
284	327147.66	2235473.47	данные отсутствуют	данные отсутствуют
285	327249.13	2235550.93	данные отсутствуют	данные отсутствуют
286	327180.44	2235501.87	данные отсутствуют	данные отсутствуют
287	327142.39	2235494.62	данные отсутствуют	данные отсутствуют
288	327104.15	2235465.16	данные отсутствуют	данные отсутствуют

693

Раздел 4.2

Сведения о частях земельного участка

Земельный участок			
(вид объекта недвижимости)			
Лист № __ Раздела 4.2	Всего листов раздела 4.2 : __	Всего разделов: __	Всего листов выписки: __
13.07.2022 № **/****/*****			
Кадастровый номер:		47:29:000000:33716	

Номер точки	Координаты, м		Описание закрепления на местности	Средняя квадратическая погрешность определения координат характерных точек границы части земельного участка, м
	X	Y		
1	2	3	4	5
289	325831.5	2234586.01	данные отсутствуют	данные отсутствуют
290	325847.99	2234595.56	данные отсутствуют	данные отсутствуют
291	325897.64	2234625.79	данные отсутствуют	данные отсутствуют
292	326034.17	2234709.81	данные отсутствуют	данные отсутствуют
293	325841.43	2234593.44	данные отсутствуют	данные отсутствуют
294	325015.8	2233762.35	данные отсутствуют	данные отсутствуют
295	325134.81	2233876.16	данные отсутствуют	данные отсутствуют
296	325209.51	2233948.28	данные отсутствуют	данные отсутствуют
297	325271.85	2234016.08	данные отсутствуют	данные отсутствуют
298	325174.24	2233919.6	данные отсутствуют	данные отсутствуют
299	325118.16	2233864.22	данные отсутствуют	данные отсутствуют
300	325058.95	2233805.57	данные отсутствуют	данные отсутствуют
301	324996.36	2233743.71	данные отсутствуют	данные отсутствуют
302	324803.51	2233578.84	данные отсутствуют	данные отсутствуют
303	324832.22	2233586.29	данные отсутствуют	данные отсутствуют
304	324863.76	2233616.55	данные отсутствуют	данные отсутствуют
305	324822.43	2233605.84	данные отсутствуют	данные отсутствуют

694

Раздел 4.2

Сведения о частях земельного участка

Земельный участок			
(вид объекта недвижимости)			
Лист № __ Раздела 4.2	Всего листов раздела 4.2 : __	Всего разделов: __	Всего листов выписки: __
13.07.2022 № **/****/*****			
Кадастровый номер:		47:29:0000000:33716	

Номер точки	Координаты, м		Описание закрепления на местности	Средняя квадратическая погрешность определения координат характерных точек границы части земельного участка, м
	X	Y		
1	2	3	4	5
306	324791.24	2233575.55	данные отсутствуют	данные отсутствуют
307	323362.51	2233112.88	данные отсутствуют	данные отсутствуют
308	323360.89	2233113.5	данные отсутствуют	данные отсутствуют
309	323345.43	2233109.39	данные отсутствуют	данные отсутствуют
310	323347.6	2233109.11	данные отсутствуют	данные отсутствуют
311	322533.86	2232762.48	данные отсутствуют	данные отсутствуют
312	322539.17	2232765.85	данные отсутствуют	данные отсутствуют
313	322551.33	2232765.55	данные отсутствуют	данные отсутствуют
314	322561.71	2232787.41	данные отсутствуют	данные отсутствуют
315	322544.1	2232788.56	данные отсутствуют	данные отсутствуют
316	322539.02	2232788.58	данные отсутствуют	данные отсутствуют
317	322529.57	2232768.94	данные отсутствуют	данные отсутствуют
318	322526.52	2232762.51	данные отсутствуют	данные отсутствуют
319	322527.35	2232762.07	данные отсутствуют	данные отсутствуют
320	331903.36	2240710.37	данные отсутствуют	данные отсутствуют
321	331916.19	2240713.51	данные отсутствуют	данные отсутствуют
322	331922.01	2240723.64	данные отсутствуют	данные отсутствуют

695

Раздел 4.2

Сведения о частях земельного участка

Земельный участок			
(вид объекта недвижимости)			
Лист № __ Раздела 4.2	Всего листов раздела 4.2 : __	Всего разделов: __	Всего листов выписки: __
13.07.2022 № **/****/*****			
Кадастровый номер:		47:29:0000000:33716	

Номер точки	Координаты, м		Описание закрепления на местности	Средняя квадратическая погрешность определения координат характерных точек границы части земельного участка, м
	X	Y		
1	2	3	4	5
323	331917.86	2240731.19	данные отсутствуют	данные отсутствуют
324	331927.69	2240752.58	данные отсутствуют	данные отсутствуют
325	331929.11	2240754.89	данные отсутствуют	данные отсутствуют
326	331928.74	2240754.75	данные отсутствуют	данные отсутствуют
327	331927.72	2240754.32	данные отсутствуют	данные отсутствуют
328	331926.12	2240753.58	данные отсутствуют	данные отсутствуют
329	331924.97	2240753	данные отсутствуют	данные отсутствуют
330	331923.57	2240752.22	данные отсутствуют	данные отсутствуют
331	331922.38	2240751.51	данные отсутствуют	данные отсутствуют
332	331921.18	2240750.72	данные отсутствуют	данные отсутствуют
333	331919.94	2240749.86	данные отсутствуют	данные отсутствуют
334	331918.75	2240748.96	данные отсутствуют	данные отсутствуют
335	331917.71	2240748.11	данные отсутствуют	данные отсутствуют
336	331916.84	2240747.36	данные отсутствуют	данные отсутствуют
337	331915.81	2240746.42	данные отсутствуют	данные отсутствуют
338	331914.92	2240745.55	данные отсутствуют	данные отсутствуют
339	331913.95	2240744.53	данные отсутствуют	данные отсутствуют

696

Раздел 4.2

Сведения о частях земельного участка

Земельный участок			
(вид объекта недвижимости)			
Лист № <u> </u> Раздела 4.2	Всего листов раздела 4.2 : <u> </u>	Всего разделов: <u> </u>	Всего листов выписки: <u> </u>
13.07.2022 № **/****/*****			
Кадастровый номер:		47:29:000000:33716	

Номер точки	Координаты, м		Описание закрепления на местности	Средняя квадратическая погрешность определения координат характерных точек границы части земельного участка, м
	X	Y		
1	2	3	4	5
340	331912.87	2240743.32	данные отсутствуют	данные отсутствуют
341	331911.65	2240741.83	данные отсутствуют	данные отсутствуют
342	331910.56	2240740.36	данные отсутствуют	данные отсутствуют
343	331909.57	2240738.9	данные отсутствуют	данные отсутствуют
344	331908.61	2240737.34	данные отсутствуют	данные отсутствуют
345	331907.84	2240735.97	данные отсутствуют	данные отсутствуют
346	331907.3	2240734.93	данные отсутствуют	данные отсутствуют
347	331906.56	2240733.36	данные отсутствуют	данные отсутствуют
348	331905.84	2240731.67	данные отсутствуют	данные отсутствуют
349	331905.37	2240730.44	данные отсутствуют	данные отсутствуют
350	331904.8	2240728.75	данные отсутствуют	данные отсутствуют
351	331904.18	2240726.53	данные отсутствуют	данные отсутствуют
352	331903.85	2240725.14	данные отсутствуют	данные отсутствуют
353	331903.4	2240722.7	данные отсутствуют	данные отсутствуют
354	331903.08	2240720.02	данные отсутствуют	данные отсутствуют
355	331902.97	2240718.54	данные отсутствуют	данные отсутствуют
356	331902.92	2240716.36	данные отсутствуют	данные отсутствуют

697

Раздел 4.2

Сведения о частях земельного участка

Земельный участок			
(вид объекта недвижимости)			
Лист № __ Раздела 4.2	Всего листов раздела 4.2 : __	Всего разделов: __	Всего листов выписки: __
13.07.2022 № **/****/*****			
Кадастровый номер:		47:29:000000:33716	

Номер точки	Координаты, м		Описание закрепления на местности	Средняя квадратическая погрешность определения координат характерных точек границы части земельного участка, м
	X	Y		
1	2	3	4	5
357	331902.98	2240714.11	данные отсутствуют	данные отсутствуют
358	331903.1	2240712.54	данные отсутствуют	данные отсутствуют

698

Раздел 1

Сведения о характеристиках объекта недвижимости

Земельный участок			
(вид объекта недвижимости)			
Лист № ____ Раздела 1	Всего листов раздела 1 : ____	Всего разделов: ____	Всего листов выписки: ____
13.07.2022 № **/****/*****			
Кадастровый номер:		47:29:0000000:33779	

Номер кадастрового квартала:	47:29:0000000
Дата присвоения кадастрового номера:	07.02.2018
Ранее присвоенный государственный учетный номер:	данные отсутствуют
Адрес:	Ленинградская область, Лужский муниципальный район, Ям-Тесовское сельское поселение
Площадь:	0кв. м
Кадастровая стоимость, руб.:	2606141.88
Кадастровые номера расположенных в пределах земельного участка объектов недвижимости:	47:29:0000000:33692, 47:29:0000000:33744, 47:29:0580001:260, 47:29:0000000:33686, 47:29:0000000:33210, 47:29:0000000:32484
Кадастровые номера объектов недвижимости, из которых образован объект недвижимости:	47:29:0000000:33251
Кадастровые номера образованных объектов недвижимости:	данные отсутствуют
Сведения о включении объекта недвижимости в состав предприятия как имущественного комплекса:	

699

Раздел 1

Сведения о характеристиках объекта недвижимости

Земельный участок			
(вид объекта недвижимости)			
Лист № __ Раздела <u>1</u>	Всего листов раздела <u>1</u> : __	Всего разделов: __	Всего листов выписки: __
13.07.2022 № **/****/*****			
Кадастровый номер:		47:29:000000:33779	

Категория земель:	Земли промышленности, энергетики, транспорта, связи, радиовещания, телевидения, информатики, земли для обеспечения космической деятельности, земли обороны, безопасности и земли иного специального назначения
Виды разрешенного использования:	для размещения автомобильных дорог и их конструктивных элементов
Сведения о кадастровом инженере:	Бревдо Олег Моисеевич №78-11-0321
Сведения о лесах, водных объектах и об иных природных объектах, расположенных в пределах земельного участка:	данные отсутствуют
Сведения о том, что земельный участок полностью или частично расположен в границах зоны с особыми условиями использования территории или территории объекта культурного наследия	данные отсутствуют
Сведения о том, что земельный участок расположен в границах особой экономической зоны, территории опережающего социально-экономического развития, зоны территориального развития в Российской Федерации, игровой зоны:	данные отсутствуют
Сведения о том, что земельный участок расположен в границах особо охраняемой природной территории, охотничьих угодий, лесничеств, лесопарков:	данные отсутствуют
Сведения о результатах проведения государственного земельного надзора:	данные отсутствуют
Сведения о расположении земельного участка в границах территории, в отношении которой утвержден проект межевания территории:	данные отсутствуют

700

Раздел 1

Сведения о характеристиках объекта недвижимости

Земельный участок			
(вид объекта недвижимости)			
Лист № __ Раздела <u>1</u>	Всего листов раздела <u>1</u> : __	Всего разделов: __	Всего листов выписки: __
13.07.2022 № **/****/*****			
Кадастровый номер:		47:29:000000:33779	

Условный номер земельного участка:	данные отсутствуют
Сведения о принятии акта и (или) заключении договора, предусматривающих предоставление в соответствии с земельным законодательством исполнительным органом государственной власти или органом местного самоуправления находящегося в государственной или муниципальной собственности земельного участка для строительства наемного дома социального использования или наемного дома коммерческого использования:	данные отсутствуют
Сведения о том, что земельный участок или земельные участки образованы на основании решения об изъятии земельного участка и (или) расположенного на нем объекта недвижимости для государственных или муниципальных нужд:	данные отсутствуют
Сведения о том, что земельный участок образован из земель или земельного участка, государственная собственность на которые не разграничена:	данные отсутствуют
Сведения о наличии земельного спора о местоположении границ земельных участков:	данные отсутствуют
Статус записи об объекте недвижимости:	Сведения об объекте недвижимости имеют статус "актуальные"
Особые отметки:	Граница земельного участка не установлена в соответствии с требованиями земельного законодательства. Сведения о видах разрешенного использования, площади имеют статус «Актуальные незасвидетельствованные». Право (ограничение права, обременение объекта недвижимости) зарегистрировано на данный объект недвижимости с видами разрешенного использования отсутствует, площадью 432196 кв.м. Сведения необходимые для заполнения раздела 3.1 отсутствуют. Сведения необходимые для заполнения раздела 3.2 отсутствуют.

701

Раздел 2

Сведения о зарегистрированных правах

Земельный участок	
(вид объекта недвижимости)	
Лист № ___ Раздела <u>2</u>	Всего листов раздела <u>2</u> : ___
Всего разделов: ___	
Всего листов выписки: ___	
13.07.2022 № **/****/*****	
Кадастровый номер:	47:29:0000000:33779
1. Правообладатель (правообладатели):	1.1. Ленинградская область
2. Вид, номер и дата государственной регистрации права:	2.1. Собственность, № 47:29:0000000:33779-47/001/2018-1 от 07.02.2018
3. Ограничение прав и обременение объекта недвижимости:	не зарегистрировано
1. Правообладатель (правообладатели):	1.2. Государственное казенное учреждение Ленинградской области "Управление автомобильных дорог Ленинградской области", ИНН: 4716021880
2. Вид, номер и дата государственной регистрации права:	2.2. Постоянное (бессрочное) пользование, № 47:29:0000000:33779-47/059/2021-2 от 03.12.2021
3. Ограничение прав и обременение объекта недвижимости:	не зарегистрировано
4. Договоры участия в долевом строительстве:	не зарегистрировано
5. Заявленные в судебном порядке права требования:	данные отсутствуют
6. Сведения о возражении в отношении зарегистрированного права:	данные отсутствуют
7. Сведения о наличии решения об изъятии объекта недвижимости для государственных и муниципальных нужд:	данные отсутствуют
8. Сведения о невозможности государственной регистрации без личного участия правообладателя или его законного представителя:	
9. Правопритязания и сведения о наличии поступивших, но не рассмотренных заявлений о проведении государственной регистрации права (перехода, прекращения права), ограничения права или обременения объекта недвижимости, сделки в отношении объекта недвижимости:	данные отсутствуют
10. Сведения об осуществлении государственной регистрации сделки, права, ограничения права без необходимого в силу закона согласия третьего лица, органа:	данные отсутствуют
11. Сведения о невозможности государственной регистрации перехода, прекращения, ограничения права на земельный участок из земель сельскохозяйственного назначения:	

702

703

Раздел 3

Описание местоположения земельного участка

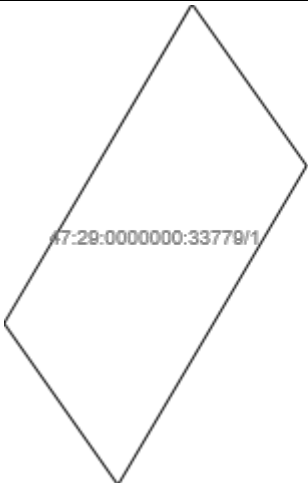
Земельный участок			
(вид объекта недвижимости)			
Лист № ___ Раздела 3	Всего листов раздела 3 : ___	Всего разделов: ___	Всего листов выписки: ___
13.07.2022 № **/****/*****			
Кадастровый номер:		47:29:000000:33779	

План (чертеж, схема) земельного участка			
Масштаб 1: данные отсутствуют	Условные обозначения:		

704

Раздел 4

Сведения о частях земельного участка

Земельный участок			
(вид объекта недвижимости)			
Лист № ___ Раздела 4	Всего листов раздела 4 : ___	Всего разделов: ___	Всего листов выписки: ___
13.07.2022 № **/****/*****			
Кадастровый номер:		47:29:0000000:33779	
План (чертеж, схема) части земельного участка		Учетный номер части: 47:29:0000000:33779/1	
			
Масштаб 1: данные отсутствуют	Условные обозначения:		

705

Раздел 4

Сведения о частях земельного участка

Земельный участок			
(вид объекта недвижимости)			
Лист № __ Раздела 4	Всего листов раздела 4 : __	Всего разделов: __	Всего листов выписки: __
13.07.2022 № **/****/*****			
Кадастровый номер:		47:29:0000000:33779	


План (чертеж, схема) части земельного участка		Учетный номер части: 47:29:0000000:33779/2	
			
Масштаб 1: данные отсутствуют	Условные обозначения:		

706

Раздел 4

Сведения о частях земельного участка

Земельный участок			
(вид объекта недвижимости)			
Лист № __ Раздела 4	Всего листов раздела 4 : __	Всего разделов: __	Всего листов выписки: __
13.07.2022 № **/****/*****			
Кадастровый номер:		47:29:0000000:33779	

План (чертеж, схема) части земельного участка		Учетный номер части: 47:29:0000000:33779/3	
			
Масштаб 1: данные отсутствуют	Условные обозначения:		

707

Раздел 4

Сведения о частях земельного участка

Земельный участок			
(вид объекта недвижимости)			
Лист № __ Раздела 4	Всего листов раздела 4 : __	Всего разделов: __	Всего листов выписки: __
13.07.2022 № **/****/*****			
Кадастровый номер:		47:29:0000000:33779	


План (чертеж, схема) части земельного участка	Учетный номер части: 47:29:0000000:33779/5		
47:29:0000000:33779/5			
Масштаб 1: данные отсутствуют	Условные обозначения:		

708

Раздел 4

Сведения о частях земельного участка

Земельный участок			
(вид объекта недвижимости)			
Лист № __ Раздела 4	Всего листов раздела 4 : __	Всего разделов: __	Всего листов выписки: __
13.07.2022 № **/****/*****			
Кадастровый номер:		47:29:0000000:33779	


План (чертеж, схема) части земельного участка		Учетный номер части: 47:29:0000000:33779/6	
			
Масштаб 1: данные отсутствуют	Условные обозначения:		

709

Раздел 4

Сведения о частях земельного участка

Земельный участок			
(вид объекта недвижимости)			
Лист № __ Раздела 4	Всего листов раздела 4 : __	Всего разделов: __	Всего листов выписки: __
13.07.2022 № **/****/*****			
Кадастровый номер:		47:29:0000000:33779	

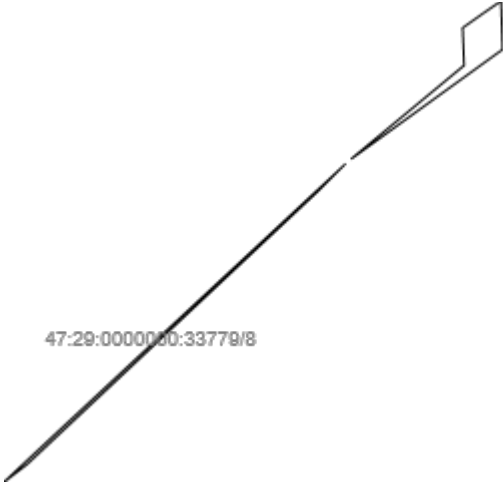
План (чертеж, схема) части земельного участка	Учетный номер части: 47:29:0000000:33779/7		
			
Масштаб 1: данные отсутствуют	Условные обозначения:		

710

Раздел 4

Сведения о частях земельного участка

Земельный участок			
(вид объекта недвижимости)			
Лист № __ Раздела 4	Всего листов раздела 4 : __	Всего разделов: __	Всего листов выписки: __
13.07.2022 № **/****/*****			
Кадастровый номер:		47:29:0000000:33779	

План (чертеж, схема) части земельного участка		Учетный номер части: 47:29:0000000:33779/8	
 <p>47:29:0000000:33779/8</p>			
Масштаб 1: данные отсутствуют	Условные обозначения:		

711

Раздел 4

Сведения о частях земельного участка

Земельный участок			
(вид объекта недвижимости)			
Лист № __ Раздела 4	Всего листов раздела 4 : __	Всего разделов: __	Всего листов выписки: __
13.07.2022 № **/****/*****			
Кадастровый номер:		47:29:0000000:33779	

План (чертеж, схема) части земельного участка		Учетный номер части: 47:29:0000000:33779/9	
			
Масштаб 1: данные отсутствуют	Условные обозначения:		

712

Раздел 4

Сведения о частях земельного участка

Земельный участок			
(вид объекта недвижимости)			
Лист № __ Раздела 4	Всего листов раздела 4 : __	Всего разделов: __	Всего листов выписки: __
13.07.2022 № **/***/*****			
Кадастровый номер:		47:29:0000000:33779	

План (чертеж, схема) части земельного участка		Учетный номер части: 47:29:0000000:33779/10	
47-29-0000000:33779/10			
Масштаб 1: данные отсутствуют	Условные обозначения:		

713

Раздел 4

Сведения о частях земельного участка

Земельный участок			
(вид объекта недвижимости)			
Лист № __ Раздела <u>4</u>	Всего листов раздела <u>4</u> : __	Всего разделов: __	Всего листов выписки: __
13.07.2022 № **/****/*****			
Кадастровый номер:		47:29:0000000:33779	


План (чертеж, схема) части земельного участка	Учетный номер части: <u>47:29:0000000:33779/11</u>		
			
Масштаб 1: данные отсутствуют	Условные обозначения:		

714

Раздел 4

Сведения о частях земельного участка

Земельный участок			
(вид объекта недвижимости)			
Лист № ____ Раздела 4	Всего листов раздела 4 : ____	Всего разделов: ____	Всего листов выписки: ____
13.07.2022 № **/****/*****			
Кадастровый номер:		47:29:0000000:33779	

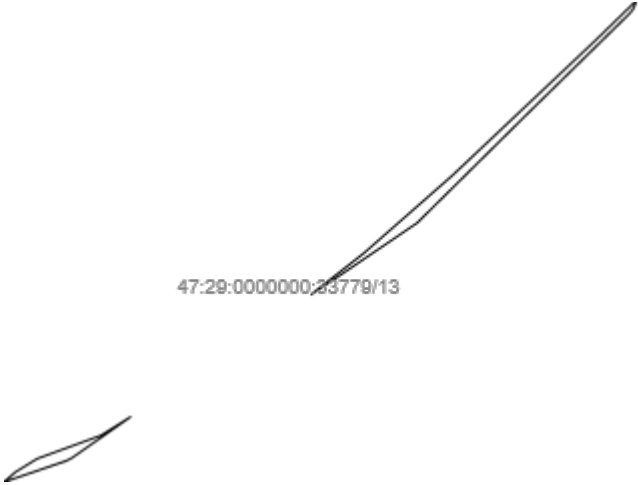
План (чертеж, схема) части земельного участка		Учетный номер части: 47:29:0000000:33779/12	
			
Масштаб 1: данные отсутствуют	Условные обозначения:		

715

Раздел 4

Сведения о частях земельного участка

Земельный участок			
(вид объекта недвижимости)			
Лист № ____ Раздела 4	Всего листов раздела 4 : ____	Всего разделов: ____	Всего листов выписки: ____
13.07.2022 № **/****/*****			
Кадастровый номер:		47:29:0000000:33779	

План (чертеж, схема) части земельного участка	Учетный номер части: 47:29:0000000:33779/13		
 47:29:0000000:33779/13			
Масштаб 1: данные отсутствуют	Условные обозначения:		

716

Раздел 4.1

Сведения о частях земельного участка

Земельный участок			
(вид объекта недвижимости)			
Лист № ___ Раздела 4.1	Всего листов раздела 4.1 : ___	Всего разделов: ___	Всего листов выписки: ___
13.07.2022 № **/****/*****			
Кадастровый номер:		47:29:000000:33779	

Учетный номер части	Площадь (м ²)	Содержание ограничения в использовании или ограничения права на объект недвижимости или обременения объекта недвижимости
1	2	3
1	1175	Ограничения прав на земельный участок, предусмотренные статьями 56, 56.1 Земельного кодекса Российской Федерации, Карта (план)№ 262/2012от 23.11.2012, срок действия: 01.02.2018
2	748	Ограничения прав на земельный участок, предусмотренные статьями 56, 56.1 Земельного кодекса Российской Федерации, Карта (план)№ 140/2013от 13.11.2013, срок действия: 01.02.2018
3	868	Ограничения прав на земельный участок, предусмотренные статьями 56, 56.1 Земельного кодекса Российской Федерации, Доверенность Прохорова И.Е.№ 0402273от 19.11.2014, срок действия: 01.02.2018
4	1885	Ограничения прав на земельный участок, предусмотренные статьями 56, 56.1 Земельного кодекса Российской Федерации, Карта (план)№ 268/2012от 23.11.2012, срок действия: 01.02.2018
5	4271	Ограничения прав на земельный участок, предусмотренные статьями 56, 56.1 Земельного кодекса Российской Федерации, Карта (план)№ 266/2012от 23.11.2012, срок действия: 01.02.2018
6	7202	Ограничения прав на земельный участок, предусмотренные статьями 56, 56.1 Земельного кодекса Российской Федерации, Распоряжение№ 229-рот 24.06.2005, срок действия: 28.02.2019
7	2214	Ограничения прав на земельный участок, предусмотренные статьями 56, 56.1 Земельного кодекса Российской Федерации, Распоряжение№ 229-рот 24.06.2005, срок действия: 28.02.2019
8	993	Ограничения прав на земельный участок, предусмотренные статьями 56, 56.1 Земельного кодекса Российской Федерации, Распоряжение№ 229-рот 24.06.2005, срок действия: 06.03.2019

717

Раздел 4.1

Сведения о частях земельного участка

Земельный участок			
(вид объекта недвижимости)			
Лист № __ Раздела 4.1	Всего листов раздела 4.1 : __	Всего разделов: __	Всего листов выписки: __
13.07.2022 № **/****/*****			
Кадастровый номер:		47:29:0000000:33779	

Учетный номер части	Площадь (м ²)	Содержание ограничения в использовании или ограничения права на объект недвижимости или обременения объекта недвижимости
1	2	3
9	481	Ограничения прав на земельный участок, предусмотренные статьями 56, 56.1 Земельного кодекса Российской Федерации, Распоряжение № 229-рот 24.06.2005, срок действия: 06.03.2019
10	2511	Ограничения прав на земельный участок, предусмотренные статьями 56, 56.1 Земельного кодекса Российской Федерации, Распоряжение № 229-рот 24.06.2005, срок действия: 06.03.2019
11	29274	Ограничения прав на земельный участок, предусмотренные статьями 56, 56.1 Земельного кодекса Российской Федерации, Распоряжение № 229-рот 24.06.2005, срок действия: 08.07.2019
12	59	Ограничения прав на земельный участок, предусмотренные статьями 56, 56.1 Земельного кодекса Российской Федерации, Акт о приеме-передаче объекта основных средств № б/нот 29.12.1977, срок действия: 15.10.2019
13	813	Ограничения прав на земельный участок, предусмотренные статьями 56, 56.1 Земельного кодекса Российской Федерации, Акт о приеме-передаче объекта основных средств № 12от 01.07.1988, срок действия: 15.10.2019

718

Раздел 4.2

Сведения о частях земельного участка

Земельный участок				
(вид объекта недвижимости)				
Лист № ____ Раздела <u>4.2</u>		Всего листов раздела <u>4.2</u> : ____		Всего разделов: ____
Всего листов выписки: ____		13.07.2022 № **/****/*****		
Кадастровый номер:		47:29:000000:33779		
Сведения о характерных точках границы части (частей) земельного участка				
Учетный номер части: 1				
Система координат: Местная 167				
Зона №				
Номер точки	Координаты, м		Описание закрепления на местности	Средняя квадратическая погрешность определения координат характерных точек границы части земельного участка, м
	X	Y		
1	2	3	4	5
1	320488.11	2238317.28	данные отсутствуют	данные отсутствуют
2	320530.41	2238342.2	данные отсутствуют	данные отсутствуют
3	320508.99	2238357.39	данные отсутствуют	данные отсутствуют
4	320466.69	2238332.38	данные отсутствуют	данные отсутствуют
5	317825.87	2237142.09	данные отсутствуют	данные отсутствуют
5	317825.87	2237142.09	данные отсутствуют	данные отсутствуют
6	317836.72	2237144.74	данные отсутствуют	данные отсутствуют
7	317835.01	2237145.97	данные отсутствуют	данные отсутствуют
8	317815.98	2237159.73	данные отсутствуют	данные отсутствуют
9	317814.85	2237158.87	данные отсутствуют	данные отсутствуют
9	317814.85	2237158.87	данные отсутствуют	данные отсутствуют
9	317814.85	2237158.87	данные отсутствуют	данные отсутствуют
10	317778.2	2237150.02	данные отсутствуют	данные отсутствуют
11	317798.48	2237135.36	данные отсутствуют	данные отсутствуют
12	317846.65	2237147.17	данные отсутствуют	данные отсутствуют
13	317839.03	2237152.73	данные отсутствуют	данные отсутствуют

719

Раздел 4.2

Сведения о частях земельного участка

Земельный участок			
(вид объекта недвижимости)			
Лист № __ Раздела 4.2	Всего листов раздела 4.2 : __	Всего разделов: __	Всего листов выписки: __
13.07.2022 № **/****/*****			
Кадастровый номер:		47:29:000000:33779	

Номер точки	Координаты, м		Описание закрепления на местности	Средняя квадратическая погрешность определения координат характерных точек границы части земельного участка, м
	X	Y		
1	2	3	4	5
14	317822.91	2237164.42	данные отсутствуют	данные отсутствуют
15	317821.75	2237164.13	данные отсутствуют	данные отсутствуют
15	317821.75	2237164.13	данные отсутствуют	данные отсутствуют
16	317783.2	2237151.23	данные отсутствуют	данные отсутствуют
17	317803.41	2237136.57	данные отсутствуют	данные отсутствуют
18	322164.49	2233092.52	данные отсутствуют	данные отсутствуют
18	322164.49	2233092.52	данные отсутствуют	данные отсутствуют
19	322177.42	2233115.13	данные отсутствуют	данные отсутствуют
20	322179.94	2233157.3	данные отсутствуют	данные отсутствуют
21	322177.99	2233155.54	данные отсутствуют	данные отсутствуют
21	322177.99	2233155.54	данные отсутствуют	данные отсутствуют
22	322176.7	2233154.37	данные отсутствуют	данные отсутствуют
22	322176.7	2233154.37	данные отсутствуют	данные отсутствуют
23	322175.09	2233151.04	данные отсутствуют	данные отсутствуют
23	322175.09	2233151.04	данные отсутствуют	данные отсутствуют
24	322146.13	2233100.19	данные отсутствуют	данные отсутствуют
25	322125.26	2233046.45	данные отсутствуют	данные отсутствуют

720

Раздел 4.2

Сведения о частях земельного участка

Земельный участок			
(вид объекта недвижимости)			
Лист № __ Раздела 4.2	Всего листов раздела 4.2 : __	Всего разделов: __	Всего листов выписки: __
13.07.2022 № **/****/*****			
Кадастровый номер:		47:29:000000:33779	

Номер точки	Координаты, м		Описание закрепления на местности	Средняя квадратическая погрешность определения координат характерных точек границы части земельного участка, м
	X	Y		
1	2	3	4	5
26	322121.36	2232981.38	данные отсутствуют	данные отсутствуют
27	321605.07	2229347.13	данные отсутствуют	данные отсутствуют
28	321611.11	2229348.86	данные отсутствуют	данные отсутствуют
29	321613.68	2229350.07	данные отсутствуют	данные отсутствуют
30	321556.41	2229421.19	данные отсутствуют	данные отсутствуют
31	321551.54	2229395.13	данные отсутствуют	данные отсутствуют
32	321583.15	2229354.43	данные отсутствуют	данные отсутствуют
33	321592.17	2229347.73	данные отсутствуют	данные отсутствуют
34	323387.74	2235137.21	данные отсутствуют	данные отсутствуют
35	323463.29	2235253.09	данные отсутствуют	данные отсутствуют
36	323474.84	2235271.14	данные отсутствуют	данные отсутствуют
37	323430.84	2235203.64	данные отсутствуют	данные отсутствуют
38	323397.94	2235153.52	данные отсутствуют	данные отсутствуют
39	323169.99	2234886.56	данные отсутствуют	данные отсутствуют
40	323266.78	2234985.66	данные отсутствуют	данные отсутствуют
41	323336.67	2235061.94	данные отсутствуют	данные отсутствуют
42	323351.15	2235081.09	данные отсутствуют	данные отсутствуют

721

Раздел 4.2

Сведения о частях земельного участка

Земельный участок			
(вид объекта недвижимости)			
Лист № __ Раздела 4.2	Всего листов раздела 4.2 : __	Всего разделов: __	Всего листов выписки: __
13.07.2022 № **/****/*****			
Кадастровый номер:		47:29:000000:33779	

Номер точки	Координаты, м		Описание закрепления на местности	Средняя квадратическая погрешность определения координат характерных точек границы части земельного участка, м
	X	Y		
1	2	3	4	5
43	323360.32	2235095.16	данные отсутствуют	данные отсутствуют
44	323324.27	2235057.2	данные отсутствуют	данные отсутствуют
45	323231.97	2234954.93	данные отсутствуют	данные отсутствуют
46	322436.45	2233932.34	данные отсутствуют	данные отсутствуют
47	322473.51	2233995.46	данные отсутствуют	данные отсутствуют
48	322535.22	2234100.94	данные отсутствуют	данные отсутствуют
49	322629.12	2234202.07	данные отсутствуют	данные отсутствуют
50	322722.71	2234302.39	данные отсутствуют	данные отсутствуют
51	322750.73	2234316.68	данные отсутствуют	данные отсутствуют
52	322805.35	2234393.77	данные отсутствуют	данные отсутствуют
52	322805.35	2234393.77	данные отсутствуют	данные отсутствуют
53	322874.87	2234494.81	данные отсутствуют	данные отсутствуют
54	322851	2234462.63	данные отсутствуют	данные отсутствуют
55	322788.28	2234379.07	данные отсутствуют	данные отсутствуют
56	322765.59	2234348	данные отсутствуют	данные отсутствуют
57	322733.41	2234331.35	данные отсутствуют	данные отсутствуют
58	322726.48	2234321.76	данные отсутствуют	данные отсутствуют

722

Раздел 4.2

Сведения о частях земельного участка

Земельный участок			
(вид объекта недвижимости)			
Лист № __ Раздела 4.2	Всего листов раздела 4.2 : __	Всего разделов: __	Всего листов выписки: __
13.07.2022 № **/****/*****			
Кадастровый номер:		47:29:000000:33779	

Номер точки	Координаты, м		Описание закрепления на местности	Средняя квадратическая погрешность определения координат характерных точек границы части земельного участка, м
	X	Y		
1	2	3	4	5
59	322710.16	2234305.27	данные отсутствуют	данные отсутствуют
59	322710.16	2234305.27	данные отсутствуют	данные отсутствуют
60	322564.06	2234149.56	данные отсутствуют	данные отсутствуют
60	322564.06	2234149.56	данные отсутствуют	данные отсутствуют
61	322534.66	2234111.35	данные отсутствуют	данные отсутствуют
62	322445.16	2233963.09	данные отсутствуют	данные отсутствуют
63	322428.01	2233922.65	данные отсутствуют	данные отсутствуют
64	322422.21	2233899.55	данные отсутствуют	данные отсутствуют
65	322425.61	2233899.52	данные отсутствуют	данные отсутствуют
66	322188.11	2233133.84	данные отсутствуют	данные отсутствуют
67	322195.62	2233140.9	данные отсутствуют	данные отсутствуют
68	322199.84	2233175.35	данные отсутствуют	данные отсутствуют
69	322198.85	2233174.46	данные отсутствуют	данные отсутствуют
70	322192.22	2233168.44	данные отсутствуют	данные отсутствуют
71	322174.58	2233150.15	данные отсутствуют	данные отсутствуют
72	322171.19	2233122.4	данные отсутствуют	данные отсутствуют
73	322140.53	2233043.7	данные отсутствуют	данные отсутствуют

723

Раздел 4.2

Сведения о частях земельного участка

Земельный участок			
(вид объекта недвижимости)			
Лист № __ Раздела 4.2	Всего листов раздела 4.2 : __	Всего разделов: __	Всего листов выписки: __
13.07.2022 № **/****/*****			
Кадастровый номер:		47:29:000000:33779	

Номер точки	Координаты, м		Описание закрепления на местности	Средняя квадратическая погрешность определения координат характерных точек границы части земельного участка, м
	X	Y		
1	2	3	4	5
74	322107.67	2232960.05	данные отсутствуют	данные отсутствуют
75	322073	2232871.66	данные отсутствуют	данные отсутствуют
76	322076.25	2232865.14	данные отсутствуют	данные отсутствуют
77	322777.51	2234383.59	данные отсутствуют	данные отсутствуют
78	322797.57	2234382.79	данные отсутствуют	данные отсутствуют
79	322811.94	2234403.34	данные отсутствуют	данные отсутствуют
80	322785.92	2234404.11	данные отсутствуют	данные отсутствуют
81	322783.71	2234400.95	данные отсутствуют	данные отсутствуют
82	322727.36	2234322.97	данные отсутствуют	данные отсутствуют
83	322554.53	2234137.18	данные отсутствуют	данные отсутствуют
84	322576.28	2234160.44	данные отсутствуют	данные отсутствуют
85	322618.94	2234206.25	данные отсутствуют	данные отсутствуют
86	322667.95	2234258.94	данные отсутствуют	данные отсутствуют
87	322724.93	2234320.2	данные отсутствуют	данные отсутствуют
88	322249.49	2233186.57	данные отсутствуют	данные отсутствуют
89	322267.55	2233198.78	данные отсутствуют	данные отсутствуют
90	322260.37	2233220.34	данные отсутствуют	данные отсутствуют

724

Раздел 4.2

Сведения о частях земельного участка

Земельный участок			
(вид объекта недвижимости)			
Лист № __ Раздела 4.2	Всего листов раздела 4.2 : __	Всего разделов: __	Всего листов выписки: __
13.07.2022 № **/***/*****			
Кадастровый номер:		47:29:000000:33779	

Номер точки	Координаты, м		Описание закрепления на местности	Средняя квадратическая погрешность определения координат характерных точек границы части земельного участка, м
	X	Y		
1	2	3	4	5
91	322260.29	2233220.28	данные отсутствуют	данные отсутствуют
92	322258.8	2233219.31	данные отсутствуют	данные отсутствуют
93	322242.88	2233208.86	данные отсутствуют	данные отсутствуют
94	322242.17	2233208.39	данные отсутствуют	данные отсутствуют
95	322248.74	2233188.79	данные отсутствуют	данные отсутствуют
96	327004.54	2221073.31	данные отсутствуют	данные отсутствуют
97	327008.53	2221076.55	данные отсутствуют	данные отсутствуют
98	327009.83	2221078.71	данные отсутствуют	данные отсутствуют
99	327010.39	2221081.99	данные отсутствуют	данные отсутствуют
100	326985.33	2221114.31	данные отсутствуют	данные отсутствуют
101	326971.7	2221138.76	данные отсутствуют	данные отсутствуют
102	326970.51	2221146.11	данные отсутствуют	данные отсутствуют
103	326950.61	2221169.07	данные отсутствуют	данные отсутствуют
104	326940.5	2221235.78	данные отсутствуют	данные отсутствуют
105	326937.24	2221235.73	данные отсутствуют	данные отсутствуют
106	326938.29	2221221.28	данные отсутствуют	данные отсутствуют
107	326950.03	2221153.31	данные отсутствуют	данные отсутствуют

725

Раздел 4.2

Сведения о частях земельного участка

Земельный участок			
(вид объекта недвижимости)			
Лист № __ Раздела 4.2	Всего листов раздела 4.2 : __	Всего разделов: __	Всего листов выписки: __
13.07.2022 № **/****/*****			
Кадастровый номер:		47:29:0000000:33779	

Номер точки	Координаты, м		Описание закрепления на местности	Средняя квадратическая погрешность определения координат характерных точек границы части земельного участка, м
	X	Y		
1	2	3	4	5
108	326948.8	2221148.28	данные отсутствуют	данные отсутствуют
109	326951.73	2221135.37	данные отсутствуют	данные отсутствуют
110	327001	2221077.48	данные отсутствуют	данные отсутствуют
111	322453.45	2233492.03	данные отсутствуют	данные отсутствуют
112	322455.32	2233530.13	данные отсутствуют	данные отсутствуют
112	322455.32	2233530.13	данные отсутствуют	данные отсутствуют
113	322438.78	2233533.8	данные отсутствуют	данные отсутствуют
113	322438.78	2233533.8	данные отсутствуют	данные отсутствуют
114	322438	2233515.46	данные отсутствуют	данные отсутствуют
115	322451.22	2233510.96	данные отсутствуют	данные отсутствуют
116	322449.54	2233460.44	данные отсутствуют	данные отсутствуют
117	322303.01	2228517.54	данные отсутствуют	данные отсутствуют
118	322286.31	2228530.98	данные отсутствуют	данные отсутствуют
119	322277.27	2228513.7	данные отсутствуют	данные отсутствуют
120	322293.94	2228500.39	данные отсутствуют	данные отсутствуют
121	323748.12	2237139.14	данные отсутствуют	данные отсутствуют
122	323761.95	2237086.85	данные отсутствуют	данные отсутствуют

726

Раздел 4.2

Сведения о частях земельного участка

Земельный участок			
(вид объекта недвижимости)			
Лист № __ Раздела 4.2	Всего листов раздела 4.2 : __	Всего разделов: __	Всего листов выписки: __
13.07.2022 № **/****/*****			
Кадастровый номер:		47:29:0000000:33779	

Номер точки	Координаты, м		Описание закрепления на местности	Средняя квадратическая погрешность определения координат характерных точек границы части земельного участка, м
	X	Y		
1	2	3	4	5
123	323786.9	2237023.37	данные отсутствуют	данные отсутствуют
124	323792.04	2237009.98	данные отсутствуют	данные отсутствуют
125	323759.76	2237130.29	данные отсутствуют	данные отсутствуют
126	323740.12	2237218.54	данные отсутствуют	данные отсутствуют
127	323714.6	2237350.7	данные отсутствуют	данные отсутствуют
128	323702.13	2237408.58	данные отсутствуют	данные отсутствуют
129	323707.27	2237365.6	данные отсутствуют	данные отсутствуют
130	323715.76	2237295.08	данные отсутствуют	данные отсутствуют
131	323723.28	2237231.81	данные отсутствуют	данные отсутствуют
132	323743.4	2237157	данные отсутствуют	данные отсутствуют
133	323747.08	2237143.07	данные отсутствуют	данные отсутствуют
134	323836.22	2236845.53	данные отсутствуют	данные отсутствуют
135	323843.21	2236859.5	данные отсутствуют	данные отсутствуют
136	323833.63	2236887.66	данные отсутствуют	данные отсутствуют
137	323826.38	2236872.79	данные отсутствуют	данные отсутствуют
138	323676.28	2237528.53	данные отсутствуют	данные отсутствуют
139	323630.22	2237739.31	данные отсутствуют	данные отсутствуют

727

Раздел 4.2

Сведения о частях земельного участка

Земельный участок			
(вид объекта недвижимости)			
Лист № __ Раздела 4.2	Всего листов раздела 4.2 : __	Всего разделов: __	Всего листов выписки: __
13.07.2022 № **/****/*****			
Кадастровый номер:		47:29:000000:33779	

Номер точки	Координаты, м		Описание закрепления на местности	Средняя квадратическая погрешность определения координат характерных точек границы части земельного участка, м
	X	Y		
1	2	3	4	5
140	323576.04	2237978.77	данные отсутствуют	данные отсутствуют
141	323527.81	2238187.45	данные отсутствуют	данные отсутствуют
142	323522.3	2238206.33	данные отсутствуют	данные отсутствуют
143	323521.49	2238205.49	данные отсутствуют	данные отсутствуют
144	323519.64	2238202.78	данные отсутствуют	данные отсутствуют
145	323518.77	2238199.62	данные отсутствуют	данные отсутствуют
146	323518.96	2238196.35	данные отсутствуют	данные отсутствуют
147	323534.51	2238128.13	данные отсутствуют	данные отсутствуют
148	323552.63	2238048.95	данные отсутствуют	данные отсутствуют
149	323573.01	2237965.9	данные отсутствуют	данные отсутствуют
150	323591.94	2237886.45	данные отсутствуют	данные отсутствуют
151	323608.25	2237815.83	данные отсутствуют	данные отсутствуют
152	323625.45	2237743.55	данные отсутствуют	данные отсутствуют
153	323647.55	2237649.89	данные отсутствуют	данные отсутствуют
154	323666.62	2237567.9	данные отсутствуют	данные отсутствуют
155	323680.36	2237509.59	данные отсутствуют	данные отсутствуют
156	323141.17	2238596.46	данные отсутствуют	данные отсутствуют

728

Раздел 4.2

Сведения о частях земельного участка

Земельный участок			
(вид объекта недвижимости)			
Лист № __ Раздела 4.2	Всего листов раздела 4.2 : __	Всего разделов: __	Всего листов выписки: __
13.07.2022 № **/****/*****			
Кадастровый номер:		47:29:000000:33779	

Номер точки	Координаты, м		Описание закрепления на местности	Средняя квадратическая погрешность определения координат характерных точек границы части земельного участка, м
	X	Y		
1	2	3	4	5
157	323155.49	2238606.52	данные отсутствуют	данные отсутствуют
158	323138.97	2238620.82	данные отсутствуют	данные отсутствуют
159	323125.05	2238611.04	данные отсутствуют	данные отсутствуют
160	322586.27	2238629.29	данные отсутствуют	данные отсутствуют
161	322573.83	2238630.99	данные отсутствуют	данные отсутствуют
162	322530.59	2238637.13	данные отсутствуют	данные отсутствуют
163	322486.46	2238621.88	данные отсутствуют	данные отсутствуют
164	322491.83	2238621.03	данные отсутствуют	данные отсутствуют
165	322544.49	2238613.68	данные отсутствуют	данные отсутствуют
166	320897.89	2238547.15	данные отсутствуют	данные отсутствуют
167	320992.75	2238586.8	данные отсутствуют	данные отсутствуют
168	321076.68	2238621.62	данные отсутствуют	данные отсутствуют
169	321157.81	2238655.32	данные отсутствуют	данные отсутствуют
170	321246.29	2238692.22	данные отсутствуют	данные отсутствуют
171	321335.97	2238729.22	данные отсутствуют	данные отсутствуют
172	321428.26	2238767.56	данные отсутствуют	данные отсутствуют
173	321500.66	2238797.53	данные отсутствуют	данные отсутствуют

729

Раздел 4.2

Сведения о частях земельного участка

Земельный участок			
(вид объекта недвижимости)			
Лист № __ Раздела 4.2	Всего листов раздела 4.2 : __	Всего разделов: __	Всего листов выписки: __
13.07.2022 № **/****/*****			
Кадастровый номер:		47:29:000000:33779	

Номер точки	Координаты, м		Описание закрепления на местности	Средняя квадратическая погрешность определения координат характерных точек границы части земельного участка, м
	X	Y		
1	2	3	4	5
174	321581.36	2238830.91	данные отсутствуют	данные отсутствуют
175	321605.06	2238840.68	данные отсутствуют	данные отсутствуют
176	321582.78	2238833.94	данные отсутствуют	данные отсутствуют
177	321532.87	2238816.23	данные отсутствуют	данные отсутствуют
178	321247.24	2238695.89	данные отсутствуют	данные отсутствуют
179	320994.28	2238587.91	данные отсутствуют	данные отсутствуют
180	320847.62	2238526.14	данные отсутствуют	данные отсутствуют
181	319712.83	2237748.01	данные отсутствуют	данные отсутствуют
182	319769.89	2237791.37	данные отсутствуют	данные отсутствуют
183	319833.29	2237839.52	данные отсутствуют	данные отсутствуют
184	319904.13	2237878.48	данные отсутствуют	данные отсутствуют
185	319963.35	2237910.73	данные отсутствуют	данные отсутствуют
186	320019.51	2237941.27	данные отсутствуют	данные отсутствуют
187	320084.34	2237976.37	данные отсутствуют	данные отсутствуют
188	320086.84	2237978.29	данные отсутствуют	данные отсутствуют
189	320139.13	2238033.46	данные отсутствуют	данные отсутствуют
190	320198.45	2238096.13	данные отсутствуют	данные отсутствуют

730

Раздел 4.2

Сведения о частях земельного участка

Земельный участок			
(вид объекта недвижимости)			
Лист № __ Раздела 4.2	Всего листов раздела 4.2 : __	Всего разделов: __	Всего листов выписки: __
13.07.2022 № **/****/*****			
Кадастровый номер:		47:29:000000:33779	

Номер точки	Координаты, м		Описание закрепления на местности	Средняя квадратическая погрешность определения координат характерных точек границы части земельного участка, м
	X	Y		
1	2	3	4	5
191	320246.57	2238147.3	данные отсутствуют	данные отсутствуют
192	320293.2	2238196.77	данные отсутствуют	данные отсутствуют
193	320342.81	2238249.58	данные отсутствуют	данные отсутствуют
194	320383.48	2238283.18	данные отсутствуют	данные отсутствуют
195	320369.57	2238274.96	данные отсутствуют	данные отсутствуют
196	320340.05	2238251.17	данные отсутствуют	данные отсутствуют
197	320115.97	2238018.63	данные отсутствуют	данные отсутствуют
198	320095.73	2237994.87	данные отсутствуют	данные отсутствуют
199	320072.07	2237975.66	данные отсутствуют	данные отсутствуют
200	320043.9	2237956.58	данные отсутствуют	данные отсутствуют
201	320012.19	2237939.37	данные отсутствуют	данные отсутствуют
202	319896.93	2237881.7	данные отсутствуют	данные отсутствуют
203	319861.2	2237863.19	данные отсутствуют	данные отсутствуют
204	319823.12	2237839.82	данные отсутствуют	данные отсутствуют
205	319750.99	2237782.03	данные отсутствуют	данные отсутствуют
206	319728.09	2237763.17	данные отсутствуют	данные отсутствуют
207	318952.55	2237168.29	данные отсутствуют	данные отсутствуют

731

Раздел 4.2

Сведения о частях земельного участка

Земельный участок			
(вид объекта недвижимости)			
Лист № __ Раздела 4.2	Всего листов раздела 4.2 : __	Всего разделов: __	Всего листов выписки: __
13.07.2022 № **/****/*****			
Кадастровый номер:		47:29:000000:33779	

Номер точки	Координаты, м		Описание закрепления на местности	Средняя квадратическая погрешность определения координат характерных точек границы части земельного участка, м
	X	Y		
1	2	3	4	5
208	319017.75	2237217.26	данные отсутствуют	данные отсутствуют
209	319073.57	2237259.99	данные отсутствуют	данные отсутствуют
210	319033.66	2237232.03	данные отсутствуют	данные отсутствуют
211	318952.76	2237178	данные отсутствуют	данные отсутствуют
212	318943.49	2237173.22	данные отсутствуют	данные отсутствуют
213	318949.58	2237166.98	данные отсутствуют	данные отсутствуют
214	318410.06	2237259.74	данные отсутствуют	данные отсутствуют
215	318398.75	2237282.54	данные отсутствуют	данные отсутствуют
216	318389.08	2237284.86	данные отсутствуют	данные отсутствуют
217	318373.53	2237286.15	данные отсутствуют	данные отсутствуют
218	318384.1	2237264.59	данные отсутствуют	данные отсутствуют
219	318386.74	2237264.54	данные отсутствуют	данные отсутствуют
220	318408.24	2237260.45	данные отсутствуют	данные отсутствуют
221	317572.36	2237099.16	данные отсутствуют	данные отсутствуют
222	317655.34	2237118.05	данные отсутствуют	данные отсутствуют
223	317705.89	2237129.45	данные отсутствуют	данные отсутствуют
224	317767.8	2237143.03	данные отсутствуют	данные отсутствуют

732

Раздел 4.2

Сведения о частях земельного участка

Земельный участок			
(вид объекта недвижимости)			
Лист № __ Раздела 4.2	Всего листов раздела 4.2 : __	Всего разделов: __	Всего листов выписки: __
13.07.2022 № **/****/*****			
Кадастровый номер:		47:29:0000000:33779	

Номер точки	Координаты, м		Описание закрепления на местности	Средняя квадратическая погрешность определения координат характерных точек границы части земельного участка, м
	X	Y		
1	2	3	4	5
225	317857.85	2237164.5	данные отсутствуют	данные отсутствуют
226	317936.9	2237182.14	данные отсутствуют	данные отсутствуют
227	318019.48	2237200.94	данные отсутствуют	данные отсутствуют
228	318105.6	2237220.67	данные отсутствуют	данные отсутствуют
229	318193.33	2237240.57	данные отсутствуют	данные отсутствуют
230	318269.15	2237258.04	данные отсутствуют	данные отсутствуют
231	318353.18	2237277.71	данные отсутствуют	данные отсутствуют
232	318356.74	2237279.33	данные отсутствуют	данные отсутствуют
233	318366.97	2237286.7	данные отсутствуют	данные отсутствуют
234	318360.56	2237287.23	данные отсутствуют	данные отсутствуют
235	318332.03	2237285.31	данные отсутствуют	данные отсутствуют
236	318308.25	2237281.34	данные отсутствуют	данные отсутствуют
237	318222.54	2237260.71	данные отсутствуют	данные отсутствуют
238	317932.57	2237192.07	данные отсутствуют	данные отсутствуют
239	317736.49	2237139.95	данные отсутствуют	данные отсутствуют
240	317653.58	2237119.85	данные отсутствуют	данные отсутствуют
241	317567.67	2237099.29	данные отсутствуют	данные отсутствуют

733

Раздел 4.2

Сведения о частях земельного участка

Земельный участок			
(вид объекта недвижимости)			
Лист № __ Раздела 4.2	Всего листов раздела 4.2 : __	Всего разделов: __	Всего листов выписки: __
13.07.2022 № **/****/*****			
Кадастровый номер:		47:29:000000:33779	

Номер точки	Координаты, м		Описание закрепления на местности	Средняя квадратическая погрешность определения координат характерных точек границы части земельного участка, м
	X	Y		
1	2	3	4	5
242	317569.66	2237098.92	данные отсутствуют	данные отсутствуют
243	315918.05	2237010.45	данные отсутствуют	данные отсутствуют
244	316016.02	2237035.39	данные отсутствуют	данные отсутствуют
245	316108.2	2237059.7	данные отсутствуют	данные отсутствуют
246	316203.76	2237084.49	данные отсутствуют	данные отсутствуют
247	316285.05	2237100.85	данные отсутствуют	данные отсутствуют
248	316449.07	2237132.77	данные отсутствуют	данные отсутствуют
249	316534.33	2237149.04	данные отсутствуют	данные отсутствуют
250	316606.89	2237136.96	данные отсутствуют	данные отсутствуют
251	316671.5	2237126.69	данные отсутствуют	данные отсутствуют
252	316740.77	2237115.89	данные отсутствуют	данные отсутствуют
253	316797.91	2237107.13	данные отсутствуют	данные отсутствуют
254	316874.48	2237094.76	данные отсутствуют	данные отсутствуют
255	316943.49	2237084.18	данные отсутствуют	данные отсутствуют
256	316946.48	2237084.17	данные отсутствуют	данные отсутствуют
257	316949.34	2237085.05	данные отсутствуют	данные отсутствуют
258	316951.81	2237086.73	данные отсутствуют	данные отсутствуют

Сведения о частях земельного участка

Земельный участок			
(вид объекта недвижимости)			
Лист № ___ Раздела 4.2	Всего листов раздела 4.2 : ___	Всего разделов: ___	Всего листов выписки: ___
13.07.2022 № **/****/*****			
Кадастровый номер:		47:29:000000:33779	

Номер точки	Координаты, м		Описание закрепления на местности	Средняя квадратическая погрешность определения координат характерных точек границы части земельного участка, м
	X	Y		
1	2	3	4	5
259	316953.57	2237088.36	данные отсутствуют	данные отсутствуют
260	316890.45	2237098.83	данные отсутствуют	данные отсутствуют
261	316695.06	2237130.1	данные отсутствуют	данные отсутствуют
262	316573.85	2237149.38	данные отсутствуют	данные отсутствуют
263	316527.21	2237154.26	данные отсутствуют	данные отсутствуют
264	316503.74	2237152.31	данные отсутствуют	данные отсутствуют
265	316479.01	2237148.23	данные отсутствуют	данные отсутствуют
266	316447.52	2237142.39	данные отсутствуют	данные отсутствуют
267	316361.6	2237124.53	данные отсутствуют	данные отсутствуют
268	316184.4	2237085.86	данные отсутствуют	данные отсутствуют
269	315913.78	2237015.14	данные отсутствуют	данные отсутствуют
270	322438.67	2233531.21	данные отсутствуют	данные отсутствуют
271	322455.1	2233525.65	данные отсутствуют	данные отсутствуют
272	322564.56	2234112.37	данные отсутствуют	данные отсутствуют
273	322584.04	2234137.27	данные отсутствуют	данные отсутствуют
274	322620	2234178.23	данные отсутствуют	данные отсутствуют
275	322682.32	2234244.27	данные отсутствуют	данные отсутствуют

735

Раздел 4.2

Сведения о частях земельного участка

Земельный участок			
(вид объекта недвижимости)			
Лист № __ Раздела 4.2	Всего листов раздела 4.2 : __	Всего разделов: __	Всего листов выписки: __
13.07.2022 № **/****/*****			
Кадастровый номер:		47:29:000000:33779	

Номер точки	Координаты, м		Описание закрепления на местности	Средняя квадратическая погрешность определения координат характерных точек границы части земельного участка, м
	X	Y		
1	2	3	4	5
276	322700.53	2234263.03	данные отсутствуют	данные отсутствуют
277	322699.91	2234262.99	данные отсутствуют	данные отсутствуют
278	322697.17	2234261.97	данные отсутствуют	данные отсутствуют
279	322694.84	2234260.21	данные отсутствуют	данные отсутствуют
280	322647.9	2234212.35	данные отсутствуют	данные отсутствуют
281	322597.77	2234161.62	данные отсутствуют	данные отсутствуют
282	322571.84	2234123.41	данные отсутствуют	данные отсутствуют
283	322482.49	2233975.61	данные отсутствуют	данные отсутствуют
284	322488.63	2233985.6	данные отсутствуют	данные отсутствуют
285	322499.4	2234015.16	данные отсутствуют	данные отсутствуют
286	322508.16	2234029.12	данные отсутствуют	данные отсутствуют
287	322488.88	2234001.52	данные отсутствуют	данные отсутствуют
288	322487.61	2233999.01	данные отсутствуют	данные отсутствуют
289	322477.84	2233970.28	данные отсутствуют	данные отсутствуют

736

Раздел 4.2

Сведения о частях земельного участка

Земельный участок				
(вид объекта недвижимости)				
Лист № ____ Раздела <u>4.2</u>		Всего листов раздела <u>4.2</u> : ____		Всего разделов: ____
Всего листов выписки: ____				
13.07.2022 № **/****/*****				
Кадастровый номер:			47:29:000000:33779	
Сведения о характерных точках границы части (частей) земельного участка				
Учетный номер части: 2				
Система координат: Местная 167				
Зона №				
Номер точки	Координаты, м		Описание закрепления на местности	Средняя квадратическая погрешность определения координат характерных точек границы части земельного участка, м
	X	Y		
1	2	3	4	5
1	320488.11	2238317.28	данные отсутствуют	данные отсутствуют
2	320530.41	2238342.2	данные отсутствуют	данные отсутствуют
3	320508.99	2238357.39	данные отсутствуют	данные отсутствуют
4	320466.69	2238332.38	данные отсутствуют	данные отсутствуют
5	317825.87	2237142.09	данные отсутствуют	данные отсутствуют
5	317825.87	2237142.09	данные отсутствуют	данные отсутствуют
6	317836.72	2237144.74	данные отсутствуют	данные отсутствуют
7	317835.01	2237145.97	данные отсутствуют	данные отсутствуют
8	317815.98	2237159.73	данные отсутствуют	данные отсутствуют
9	317814.85	2237158.87	данные отсутствуют	данные отсутствуют
9	317814.85	2237158.87	данные отсутствуют	данные отсутствуют
9	317814.85	2237158.87	данные отсутствуют	данные отсутствуют
10	317778.2	2237150.02	данные отсутствуют	данные отсутствуют
11	317798.48	2237135.36	данные отсутствуют	данные отсутствуют
12	317846.65	2237147.17	данные отсутствуют	данные отсутствуют
13	317839.03	2237152.73	данные отсутствуют	данные отсутствуют

737

Раздел 4.2

Сведения о частях земельного участка

Земельный участок			
(вид объекта недвижимости)			
Лист № __ Раздела 4.2	Всего листов раздела 4.2 : __	Всего разделов: __	Всего листов выписки: __
13.07.2022 № **/****/*****			
Кадастровый номер:		47:29:0000000:33779	

Номер точки	Координаты, м		Описание закрепления на местности	Средняя квадратическая погрешность определения координат характерных точек границы части земельного участка, м
	X	Y		
1	2	3	4	5
14	317822.91	2237164.42	данные отсутствуют	данные отсутствуют
15	317821.75	2237164.13	данные отсутствуют	данные отсутствуют
15	317821.75	2237164.13	данные отсутствуют	данные отсутствуют
16	317783.2	2237151.23	данные отсутствуют	данные отсутствуют
17	317803.41	2237136.57	данные отсутствуют	данные отсутствуют
18	322164.49	2233092.52	данные отсутствуют	данные отсутствуют
18	322164.49	2233092.52	данные отсутствуют	данные отсутствуют
19	322177.42	2233115.13	данные отсутствуют	данные отсутствуют
20	322179.94	2233157.3	данные отсутствуют	данные отсутствуют
21	322177.99	2233155.54	данные отсутствуют	данные отсутствуют
21	322177.99	2233155.54	данные отсутствуют	данные отсутствуют
22	322176.7	2233154.37	данные отсутствуют	данные отсутствуют
22	322176.7	2233154.37	данные отсутствуют	данные отсутствуют
23	322175.09	2233151.04	данные отсутствуют	данные отсутствуют
23	322175.09	2233151.04	данные отсутствуют	данные отсутствуют
24	322146.13	2233100.19	данные отсутствуют	данные отсутствуют
25	322125.26	2233046.45	данные отсутствуют	данные отсутствуют

738

Раздел 4.2

Сведения о частях земельного участка

Земельный участок			
(вид объекта недвижимости)			
Лист № __ Раздела 4.2	Всего листов раздела 4.2 : __	Всего разделов: __	Всего листов выписки: __
13.07.2022 № **/****/*****			
Кадастровый номер:		47:29:000000:33779	

Номер точки	Координаты, м		Описание закрепления на местности	Средняя квадратическая погрешность определения координат характерных точек границы части земельного участка, м
	X	Y		
1	2	3	4	5
26	322121.36	2232981.38	данные отсутствуют	данные отсутствуют
27	321605.07	2229347.13	данные отсутствуют	данные отсутствуют
28	321611.11	2229348.86	данные отсутствуют	данные отсутствуют
29	321613.68	2229350.07	данные отсутствуют	данные отсутствуют
30	321556.41	2229421.19	данные отсутствуют	данные отсутствуют
31	321551.54	2229395.13	данные отсутствуют	данные отсутствуют
32	321583.15	2229354.43	данные отсутствуют	данные отсутствуют
33	321592.17	2229347.73	данные отсутствуют	данные отсутствуют
34	323387.74	2235137.21	данные отсутствуют	данные отсутствуют
35	323463.29	2235253.09	данные отсутствуют	данные отсутствуют
36	323474.84	2235271.14	данные отсутствуют	данные отсутствуют
37	323430.84	2235203.64	данные отсутствуют	данные отсутствуют
38	323397.94	2235153.52	данные отсутствуют	данные отсутствуют
39	323169.99	2234886.56	данные отсутствуют	данные отсутствуют
40	323266.78	2234985.66	данные отсутствуют	данные отсутствуют
41	323336.67	2235061.94	данные отсутствуют	данные отсутствуют
42	323351.15	2235081.09	данные отсутствуют	данные отсутствуют

739

Раздел 4.2

Сведения о частях земельного участка

Земельный участок			
(вид объекта недвижимости)			
Лист № __ Раздела 4.2	Всего листов раздела 4.2 : __	Всего разделов: __	Всего листов выписки: __
13.07.2022 № **/****/*****			
Кадастровый номер:		47:29:000000:33779	

Номер точки	Координаты, м		Описание закрепления на местности	Средняя квадратическая погрешность определения координат характерных точек границы части земельного участка, м
	X	Y		
1	2	3	4	5
43	323360.32	2235095.16	данные отсутствуют	данные отсутствуют
44	323324.27	2235057.2	данные отсутствуют	данные отсутствуют
45	323231.97	2234954.93	данные отсутствуют	данные отсутствуют
46	322436.45	2233932.34	данные отсутствуют	данные отсутствуют
47	322473.51	2233995.46	данные отсутствуют	данные отсутствуют
48	322535.22	2234100.94	данные отсутствуют	данные отсутствуют
49	322629.12	2234202.07	данные отсутствуют	данные отсутствуют
50	322722.71	2234302.39	данные отсутствуют	данные отсутствуют
51	322750.73	2234316.68	данные отсутствуют	данные отсутствуют
52	322805.35	2234393.77	данные отсутствуют	данные отсутствуют
52	322805.35	2234393.77	данные отсутствуют	данные отсутствуют
53	322874.87	2234494.81	данные отсутствуют	данные отсутствуют
54	322851	2234462.63	данные отсутствуют	данные отсутствуют
55	322788.28	2234379.07	данные отсутствуют	данные отсутствуют
56	322765.59	2234348	данные отсутствуют	данные отсутствуют
57	322733.41	2234331.35	данные отсутствуют	данные отсутствуют
58	322726.48	2234321.76	данные отсутствуют	данные отсутствуют

740

Раздел 4.2

Сведения о частях земельного участка

Земельный участок			
(вид объекта недвижимости)			
Лист № __ Раздела 4.2	Всего листов раздела 4.2 : __	Всего разделов: __	Всего листов выписки: __
13.07.2022 № **/****/*****			
Кадастровый номер:		47:29:000000:33779	

Номер точки	Координаты, м		Описание закрепления на местности	Средняя квадратическая погрешность определения координат характерных точек границы части земельного участка, м
	X	Y		
1	2	3	4	5
59	322710.16	2234305.27	данные отсутствуют	данные отсутствуют
59	322710.16	2234305.27	данные отсутствуют	данные отсутствуют
60	322564.06	2234149.56	данные отсутствуют	данные отсутствуют
60	322564.06	2234149.56	данные отсутствуют	данные отсутствуют
61	322534.66	2234111.35	данные отсутствуют	данные отсутствуют
62	322445.16	2233963.09	данные отсутствуют	данные отсутствуют
63	322428.01	2233922.65	данные отсутствуют	данные отсутствуют
64	322422.21	2233899.55	данные отсутствуют	данные отсутствуют
65	322425.61	2233899.52	данные отсутствуют	данные отсутствуют
66	322188.11	2233133.84	данные отсутствуют	данные отсутствуют
67	322195.62	2233140.9	данные отсутствуют	данные отсутствуют
68	322199.84	2233175.35	данные отсутствуют	данные отсутствуют
69	322198.85	2233174.46	данные отсутствуют	данные отсутствуют
70	322192.22	2233168.44	данные отсутствуют	данные отсутствуют
71	322174.58	2233150.15	данные отсутствуют	данные отсутствуют
72	322171.19	2233122.4	данные отсутствуют	данные отсутствуют
73	322140.53	2233043.7	данные отсутствуют	данные отсутствуют

741

Раздел 4.2

Сведения о частях земельного участка

Земельный участок			
(вид объекта недвижимости)			
Лист № __ Раздела 4.2	Всего листов раздела 4.2 : __	Всего разделов: __	Всего листов выписки: __
13.07.2022 № **/****/*****			
Кадастровый номер:		47:29:000000:33779	

Номер точки	Координаты, м		Описание закрепления на местности	Средняя квадратическая погрешность определения координат характерных точек границы части земельного участка, м
	X	Y		
1	2	3	4	5
74	322107.67	2232960.05	данные отсутствуют	данные отсутствуют
75	322073	2232871.66	данные отсутствуют	данные отсутствуют
76	322076.25	2232865.14	данные отсутствуют	данные отсутствуют
77	322777.51	2234383.59	данные отсутствуют	данные отсутствуют
78	322797.57	2234382.79	данные отсутствуют	данные отсутствуют
79	322811.94	2234403.34	данные отсутствуют	данные отсутствуют
80	322785.92	2234404.11	данные отсутствуют	данные отсутствуют
81	322783.71	2234400.95	данные отсутствуют	данные отсутствуют
82	322727.36	2234322.97	данные отсутствуют	данные отсутствуют
83	322554.53	2234137.18	данные отсутствуют	данные отсутствуют
84	322576.28	2234160.44	данные отсутствуют	данные отсутствуют
85	322618.94	2234206.25	данные отсутствуют	данные отсутствуют
86	322667.95	2234258.94	данные отсутствуют	данные отсутствуют
87	322724.93	2234320.2	данные отсутствуют	данные отсутствуют
88	322249.49	2233186.57	данные отсутствуют	данные отсутствуют
89	322267.55	2233198.78	данные отсутствуют	данные отсутствуют
90	322260.37	2233220.34	данные отсутствуют	данные отсутствуют

742

Раздел 4.2

Сведения о частях земельного участка

Земельный участок			
(вид объекта недвижимости)			
Лист № __ Раздела 4.2	Всего листов раздела 4.2 : __	Всего разделов: __	Всего листов выписки: __
13.07.2022 № **/****/*****			
Кадастровый номер:		47:29:000000:33779	

Номер точки	Координаты, м		Описание закрепления на местности	Средняя квадратическая погрешность определения координат характерных точек границы части земельного участка, м
	X	Y		
1	2	3	4	5
91	322260.29	2233220.28	данные отсутствуют	данные отсутствуют
92	322258.8	2233219.31	данные отсутствуют	данные отсутствуют
93	322242.88	2233208.86	данные отсутствуют	данные отсутствуют
94	322242.17	2233208.39	данные отсутствуют	данные отсутствуют
95	322248.74	2233188.79	данные отсутствуют	данные отсутствуют
96	327004.54	2221073.31	данные отсутствуют	данные отсутствуют
97	327008.53	2221076.55	данные отсутствуют	данные отсутствуют
98	327009.83	2221078.71	данные отсутствуют	данные отсутствуют
99	327010.39	2221081.99	данные отсутствуют	данные отсутствуют
100	326985.33	2221114.31	данные отсутствуют	данные отсутствуют
101	326971.7	2221138.76	данные отсутствуют	данные отсутствуют
102	326970.51	2221146.11	данные отсутствуют	данные отсутствуют
103	326950.61	2221169.07	данные отсутствуют	данные отсутствуют
104	326940.5	2221235.78	данные отсутствуют	данные отсутствуют
105	326937.24	2221235.73	данные отсутствуют	данные отсутствуют
106	326938.29	2221221.28	данные отсутствуют	данные отсутствуют
107	326950.03	2221153.31	данные отсутствуют	данные отсутствуют

743

Раздел 4.2

Сведения о частях земельного участка

Земельный участок			
(вид объекта недвижимости)			
Лист № __ Раздела 4.2	Всего листов раздела 4.2 : __	Всего разделов: __	Всего листов выписки: __
13.07.2022 № **/****/*****			
Кадастровый номер:		47:29:000000:33779	

Номер точки	Координаты, м		Описание закрепления на местности	Средняя квадратическая погрешность определения координат характерных точек границы части земельного участка, м
	X	Y		
1	2	3	4	5
108	326948.8	2221148.28	данные отсутствуют	данные отсутствуют
109	326951.73	2221135.37	данные отсутствуют	данные отсутствуют
110	327001	2221077.48	данные отсутствуют	данные отсутствуют
111	322453.45	2233492.03	данные отсутствуют	данные отсутствуют
112	322455.32	2233530.13	данные отсутствуют	данные отсутствуют
112	322455.32	2233530.13	данные отсутствуют	данные отсутствуют
113	322438.78	2233533.8	данные отсутствуют	данные отсутствуют
113	322438.78	2233533.8	данные отсутствуют	данные отсутствуют
114	322438	2233515.46	данные отсутствуют	данные отсутствуют
115	322451.22	2233510.96	данные отсутствуют	данные отсутствуют
116	322449.54	2233460.44	данные отсутствуют	данные отсутствуют
117	322303.01	2228517.54	данные отсутствуют	данные отсутствуют
118	322286.31	2228530.98	данные отсутствуют	данные отсутствуют
119	322277.27	2228513.7	данные отсутствуют	данные отсутствуют
120	322293.94	2228500.39	данные отсутствуют	данные отсутствуют
121	323748.12	2237139.14	данные отсутствуют	данные отсутствуют
122	323761.95	2237086.85	данные отсутствуют	данные отсутствуют

744

Раздел 4.2

Сведения о частях земельного участка

Земельный участок			
(вид объекта недвижимости)			
Лист № __ Раздела 4.2	Всего листов раздела 4.2 : __	Всего разделов: __	Всего листов выписки: __
13.07.2022 № **/****/*****			
Кадастровый номер:		47:29:0000000:33779	

Номер точки	Координаты, м		Описание закрепления на местности	Средняя квадратическая погрешность определения координат характерных точек границы части земельного участка, м
	X	Y		
1	2	3	4	5
123	323786.9	2237023.37	данные отсутствуют	данные отсутствуют
124	323792.04	2237009.98	данные отсутствуют	данные отсутствуют
125	323759.76	2237130.29	данные отсутствуют	данные отсутствуют
126	323740.12	2237218.54	данные отсутствуют	данные отсутствуют
127	323714.6	2237350.7	данные отсутствуют	данные отсутствуют
128	323702.13	2237408.58	данные отсутствуют	данные отсутствуют
129	323707.27	2237365.6	данные отсутствуют	данные отсутствуют
130	323715.76	2237295.08	данные отсутствуют	данные отсутствуют
131	323723.28	2237231.81	данные отсутствуют	данные отсутствуют
132	323743.4	2237157	данные отсутствуют	данные отсутствуют
133	323747.08	2237143.07	данные отсутствуют	данные отсутствуют
134	323836.22	2236845.53	данные отсутствуют	данные отсутствуют
135	323843.21	2236859.5	данные отсутствуют	данные отсутствуют
136	323833.63	2236887.66	данные отсутствуют	данные отсутствуют
137	323826.38	2236872.79	данные отсутствуют	данные отсутствуют
138	323676.28	2237528.53	данные отсутствуют	данные отсутствуют
139	323630.22	2237739.31	данные отсутствуют	данные отсутствуют

745

Раздел 4.2

Сведения о частях земельного участка

Земельный участок			
(вид объекта недвижимости)			
Лист № __ Раздела 4.2	Всего листов раздела 4.2 : __	Всего разделов: __	Всего листов выписки: __
13.07.2022 № **/****/*****			
Кадастровый номер:		47:29:000000:33779	

Номер точки	Координаты, м		Описание закрепления на местности	Средняя квадратическая погрешность определения координат характерных точек границы части земельного участка, м
	X	Y		
1	2	3	4	5
140	323576.04	2237978.77	данные отсутствуют	данные отсутствуют
141	323527.81	2238187.45	данные отсутствуют	данные отсутствуют
142	323522.3	2238206.33	данные отсутствуют	данные отсутствуют
143	323521.49	2238205.49	данные отсутствуют	данные отсутствуют
144	323519.64	2238202.78	данные отсутствуют	данные отсутствуют
145	323518.77	2238199.62	данные отсутствуют	данные отсутствуют
146	323518.96	2238196.35	данные отсутствуют	данные отсутствуют
147	323534.51	2238128.13	данные отсутствуют	данные отсутствуют
148	323552.63	2238048.95	данные отсутствуют	данные отсутствуют
149	323573.01	2237965.9	данные отсутствуют	данные отсутствуют
150	323591.94	2237886.45	данные отсутствуют	данные отсутствуют
151	323608.25	2237815.83	данные отсутствуют	данные отсутствуют
152	323625.45	2237743.55	данные отсутствуют	данные отсутствуют
153	323647.55	2237649.89	данные отсутствуют	данные отсутствуют
154	323666.62	2237567.9	данные отсутствуют	данные отсутствуют
155	323680.36	2237509.59	данные отсутствуют	данные отсутствуют
156	323141.17	2238596.46	данные отсутствуют	данные отсутствуют

746

Раздел 4.2

Сведения о частях земельного участка

Земельный участок			
(вид объекта недвижимости)			
Лист № __ Раздела 4.2	Всего листов раздела 4.2 : __	Всего разделов: __	Всего листов выписки: __
13.07.2022 № **/****/*****			
Кадастровый номер:		47:29:000000:33779	

Номер точки	Координаты, м		Описание закрепления на местности	Средняя квадратическая погрешность определения координат характерных точек границы части земельного участка, м
	X	Y		
1	2	3	4	5
157	323155.49	2238606.52	данные отсутствуют	данные отсутствуют
158	323138.97	2238620.82	данные отсутствуют	данные отсутствуют
159	323125.05	2238611.04	данные отсутствуют	данные отсутствуют
160	322586.27	2238629.29	данные отсутствуют	данные отсутствуют
161	322573.83	2238630.99	данные отсутствуют	данные отсутствуют
162	322530.59	2238637.13	данные отсутствуют	данные отсутствуют
163	322486.46	2238621.88	данные отсутствуют	данные отсутствуют
164	322491.83	2238621.03	данные отсутствуют	данные отсутствуют
165	322544.49	2238613.68	данные отсутствуют	данные отсутствуют
166	320897.89	2238547.15	данные отсутствуют	данные отсутствуют
167	320992.75	2238586.8	данные отсутствуют	данные отсутствуют
168	321076.68	2238621.62	данные отсутствуют	данные отсутствуют
169	321157.81	2238655.32	данные отсутствуют	данные отсутствуют
170	321246.29	2238692.22	данные отсутствуют	данные отсутствуют
171	321335.97	2238729.22	данные отсутствуют	данные отсутствуют
172	321428.26	2238767.56	данные отсутствуют	данные отсутствуют
173	321500.66	2238797.53	данные отсутствуют	данные отсутствуют

747

Раздел 4.2

Сведения о частях земельного участка

Земельный участок			
(вид объекта недвижимости)			
Лист № __ Раздела 4.2	Всего листов раздела 4.2 : __	Всего разделов: __	Всего листов выписки: __
13.07.2022 № **/****/*****			
Кадастровый номер:		47:29:0000000:33779	

Номер точки	Координаты, м		Описание закрепления на местности	Средняя квадратическая погрешность определения координат характерных точек границы части земельного участка, м
	X	Y		
1	2	3	4	5
174	321581.36	2238830.91	данные отсутствуют	данные отсутствуют
175	321605.06	2238840.68	данные отсутствуют	данные отсутствуют
176	321582.78	2238833.94	данные отсутствуют	данные отсутствуют
177	321532.87	2238816.23	данные отсутствуют	данные отсутствуют
178	321247.24	2238695.89	данные отсутствуют	данные отсутствуют
179	320994.28	2238587.91	данные отсутствуют	данные отсутствуют
180	320847.62	2238526.14	данные отсутствуют	данные отсутствуют
181	319712.83	2237748.01	данные отсутствуют	данные отсутствуют
182	319769.89	2237791.37	данные отсутствуют	данные отсутствуют
183	319833.29	2237839.52	данные отсутствуют	данные отсутствуют
184	319904.13	2237878.48	данные отсутствуют	данные отсутствуют
185	319963.35	2237910.73	данные отсутствуют	данные отсутствуют
186	320019.51	2237941.27	данные отсутствуют	данные отсутствуют
187	320084.34	2237976.37	данные отсутствуют	данные отсутствуют
188	320086.84	2237978.29	данные отсутствуют	данные отсутствуют
189	320139.13	2238033.46	данные отсутствуют	данные отсутствуют
190	320198.45	2238096.13	данные отсутствуют	данные отсутствуют

748

Раздел 4.2

Сведения о частях земельного участка

Земельный участок			
(вид объекта недвижимости)			
Лист № __ Раздела 4.2	Всего листов раздела 4.2 : __	Всего разделов: __	Всего листов выписки: __
13.07.2022 № **/****/*****			
Кадастровый номер:		47:29:000000:33779	

Номер точки	Координаты, м		Описание закрепления на местности	Средняя квадратическая погрешность определения координат характерных точек границы части земельного участка, м
	X	Y		
1	2	3	4	5
191	320246.57	2238147.3	данные отсутствуют	данные отсутствуют
192	320293.2	2238196.77	данные отсутствуют	данные отсутствуют
193	320342.81	2238249.58	данные отсутствуют	данные отсутствуют
194	320383.48	2238283.18	данные отсутствуют	данные отсутствуют
195	320369.57	2238274.96	данные отсутствуют	данные отсутствуют
196	320340.05	2238251.17	данные отсутствуют	данные отсутствуют
197	320115.97	2238018.63	данные отсутствуют	данные отсутствуют
198	320095.73	2237994.87	данные отсутствуют	данные отсутствуют
199	320072.07	2237975.66	данные отсутствуют	данные отсутствуют
200	320043.9	2237956.58	данные отсутствуют	данные отсутствуют
201	320012.19	2237939.37	данные отсутствуют	данные отсутствуют
202	319896.93	2237881.7	данные отсутствуют	данные отсутствуют
203	319861.2	2237863.19	данные отсутствуют	данные отсутствуют
204	319823.12	2237839.82	данные отсутствуют	данные отсутствуют
205	319750.99	2237782.03	данные отсутствуют	данные отсутствуют
206	319728.09	2237763.17	данные отсутствуют	данные отсутствуют
207	318952.55	2237168.29	данные отсутствуют	данные отсутствуют

749

Раздел 4.2

Сведения о частях земельного участка

Земельный участок			
(вид объекта недвижимости)			
Лист № __ Раздела 4.2	Всего листов раздела 4.2 : __	Всего разделов: __	Всего листов выписки: __
13.07.2022 № **/****/*****			
Кадастровый номер:		47:29:000000:33779	

Номер точки	Координаты, м		Описание закрепления на местности	Средняя квадратическая погрешность определения координат характерных точек границы части земельного участка, м
	X	Y		
1	2	3	4	5
208	319017.75	2237217.26	данные отсутствуют	данные отсутствуют
209	319073.57	2237259.99	данные отсутствуют	данные отсутствуют
210	319033.66	2237232.03	данные отсутствуют	данные отсутствуют
211	318952.76	2237178	данные отсутствуют	данные отсутствуют
212	318943.49	2237173.22	данные отсутствуют	данные отсутствуют
213	318949.58	2237166.98	данные отсутствуют	данные отсутствуют
214	318410.06	2237259.74	данные отсутствуют	данные отсутствуют
215	318398.75	2237282.54	данные отсутствуют	данные отсутствуют
216	318389.08	2237284.86	данные отсутствуют	данные отсутствуют
217	318373.53	2237286.15	данные отсутствуют	данные отсутствуют
218	318384.1	2237264.59	данные отсутствуют	данные отсутствуют
219	318386.74	2237264.54	данные отсутствуют	данные отсутствуют
220	318408.24	2237260.45	данные отсутствуют	данные отсутствуют
221	317572.36	2237099.16	данные отсутствуют	данные отсутствуют
222	317655.34	2237118.05	данные отсутствуют	данные отсутствуют
223	317705.89	2237129.45	данные отсутствуют	данные отсутствуют
224	317767.8	2237143.03	данные отсутствуют	данные отсутствуют

750

Раздел 4.2

Сведения о частях земельного участка

Земельный участок			
(вид объекта недвижимости)			
Лист № __ Раздела 4.2	Всего листов раздела 4.2 : __	Всего разделов: __	Всего листов выписки: __
13.07.2022 № **/****/*****			
Кадастровый номер:		47:29:0000000:33779	

Номер точки	Координаты, м		Описание закрепления на местности	Средняя квадратическая погрешность определения координат характерных точек границы части земельного участка, м
	X	Y		
1	2	3	4	5
225	317857.85	2237164.5	данные отсутствуют	данные отсутствуют
226	317936.9	2237182.14	данные отсутствуют	данные отсутствуют
227	318019.48	2237200.94	данные отсутствуют	данные отсутствуют
228	318105.6	2237220.67	данные отсутствуют	данные отсутствуют
229	318193.33	2237240.57	данные отсутствуют	данные отсутствуют
230	318269.15	2237258.04	данные отсутствуют	данные отсутствуют
231	318353.18	2237277.71	данные отсутствуют	данные отсутствуют
232	318356.74	2237279.33	данные отсутствуют	данные отсутствуют
233	318366.97	2237286.7	данные отсутствуют	данные отсутствуют
234	318360.56	2237287.23	данные отсутствуют	данные отсутствуют
235	318332.03	2237285.31	данные отсутствуют	данные отсутствуют
236	318308.25	2237281.34	данные отсутствуют	данные отсутствуют
237	318222.54	2237260.71	данные отсутствуют	данные отсутствуют
238	317932.57	2237192.07	данные отсутствуют	данные отсутствуют
239	317736.49	2237139.95	данные отсутствуют	данные отсутствуют
240	317653.58	2237119.85	данные отсутствуют	данные отсутствуют
241	317567.67	2237099.29	данные отсутствуют	данные отсутствуют

751

Раздел 4.2

Сведения о частях земельного участка

Земельный участок			
(вид объекта недвижимости)			
Лист № __ Раздела 4.2	Всего листов раздела 4.2 : __	Всего разделов: __	Всего листов выписки: __
13.07.2022 № **/****/*****			
Кадастровый номер:		47:29:000000:33779	

Номер точки	Координаты, м		Описание закрепления на местности	Средняя квадратическая погрешность определения координат характерных точек границы части земельного участка, м
	X	Y		
1	2	3	4	5
242	317569.66	2237098.92	данные отсутствуют	данные отсутствуют
243	315918.05	2237010.45	данные отсутствуют	данные отсутствуют
244	316016.02	2237035.39	данные отсутствуют	данные отсутствуют
245	316108.2	2237059.7	данные отсутствуют	данные отсутствуют
246	316203.76	2237084.49	данные отсутствуют	данные отсутствуют
247	316285.05	2237100.85	данные отсутствуют	данные отсутствуют
248	316449.07	2237132.77	данные отсутствуют	данные отсутствуют
249	316534.33	2237149.04	данные отсутствуют	данные отсутствуют
250	316606.89	2237136.96	данные отсутствуют	данные отсутствуют
251	316671.5	2237126.69	данные отсутствуют	данные отсутствуют
252	316740.77	2237115.89	данные отсутствуют	данные отсутствуют
253	316797.91	2237107.13	данные отсутствуют	данные отсутствуют
254	316874.48	2237094.76	данные отсутствуют	данные отсутствуют
255	316943.49	2237084.18	данные отсутствуют	данные отсутствуют
256	316946.48	2237084.17	данные отсутствуют	данные отсутствуют
257	316949.34	2237085.05	данные отсутствуют	данные отсутствуют
258	316951.81	2237086.73	данные отсутствуют	данные отсутствуют

752

Раздел 4.2

Сведения о частях земельного участка

Земельный участок			
(вид объекта недвижимости)			
Лист № __ Раздела 4.2	Всего листов раздела 4.2 : __	Всего разделов: __	Всего листов выписки: __
13.07.2022 № **/****/*****			
Кадастровый номер:		47:29:000000:33779	

Номер точки	Координаты, м		Описание закрепления на местности	Средняя квадратическая погрешность определения координат характерных точек границы части земельного участка, м
	X	Y		
1	2	3	4	5
259	316953.57	2237088.36	данные отсутствуют	данные отсутствуют
260	316890.45	2237098.83	данные отсутствуют	данные отсутствуют
261	316695.06	2237130.1	данные отсутствуют	данные отсутствуют
262	316573.85	2237149.38	данные отсутствуют	данные отсутствуют
263	316527.21	2237154.26	данные отсутствуют	данные отсутствуют
264	316503.74	2237152.31	данные отсутствуют	данные отсутствуют
265	316479.01	2237148.23	данные отсутствуют	данные отсутствуют
266	316447.52	2237142.39	данные отсутствуют	данные отсутствуют
267	316361.6	2237124.53	данные отсутствуют	данные отсутствуют
268	316184.4	2237085.86	данные отсутствуют	данные отсутствуют
269	315913.78	2237015.14	данные отсутствуют	данные отсутствуют
270	322438.67	2233531.21	данные отсутствуют	данные отсутствуют
271	322455.1	2233525.65	данные отсутствуют	данные отсутствуют
272	322564.56	2234112.37	данные отсутствуют	данные отсутствуют
273	322584.04	2234137.27	данные отсутствуют	данные отсутствуют
274	322620	2234178.23	данные отсутствуют	данные отсутствуют
275	322682.32	2234244.27	данные отсутствуют	данные отсутствуют

753

Раздел 4.2

Сведения о частях земельного участка

Земельный участок			
(вид объекта недвижимости)			
Лист № __ Раздела 4.2	Всего листов раздела 4.2 : __	Всего разделов: __	Всего листов выписки: __
13.07.2022 № **/****/*****			
Кадастровый номер:		47:29:000000:33779	

Номер точки	Координаты, м		Описание закрепления на местности	Средняя квадратическая погрешность определения координат характерных точек границы части земельного участка, м
	X	Y		
1	2	3	4	5
276	322700.53	2234263.03	данные отсутствуют	данные отсутствуют
277	322699.91	2234262.99	данные отсутствуют	данные отсутствуют
278	322697.17	2234261.97	данные отсутствуют	данные отсутствуют
279	322694.84	2234260.21	данные отсутствуют	данные отсутствуют
280	322647.9	2234212.35	данные отсутствуют	данные отсутствуют
281	322597.77	2234161.62	данные отсутствуют	данные отсутствуют
282	322571.84	2234123.41	данные отсутствуют	данные отсутствуют
283	322482.49	2233975.61	данные отсутствуют	данные отсутствуют
284	322488.63	2233985.6	данные отсутствуют	данные отсутствуют
285	322499.4	2234015.16	данные отсутствуют	данные отсутствуют
286	322508.16	2234029.12	данные отсутствуют	данные отсутствуют
287	322488.88	2234001.52	данные отсутствуют	данные отсутствуют
288	322487.61	2233999.01	данные отсутствуют	данные отсутствуют
289	322477.84	2233970.28	данные отсутствуют	данные отсутствуют

754

Раздел 4.2

Сведения о частях земельного участка

Земельный участок				
(вид объекта недвижимости)				
Лист № ____ Раздела <u>4.2</u>		Всего листов раздела <u>4.2</u> : ____		Всего разделов: ____
Всего листов выписки: ____		13.07.2022 № **/****/*****		
Кадастровый номер:		47:29:0000000:33779		
Сведения о характерных точках границы части (частей) земельного участка				
Учетный номер части: 3				
Система координат: Местная 167				
Зона №				
Номер точки	Координаты, м		Описание закрепления на местности	Средняя квадратическая погрешность определения координат характерных точек границы части земельного участка, м
	X	Y		
1	2	3	4	5
1	320488.11	2238317.28	данные отсутствуют	данные отсутствуют
2	320530.41	2238342.2	данные отсутствуют	данные отсутствуют
3	320508.99	2238357.39	данные отсутствуют	данные отсутствуют
4	320466.69	2238332.38	данные отсутствуют	данные отсутствуют
5	317825.87	2237142.09	данные отсутствуют	данные отсутствуют
5	317825.87	2237142.09	данные отсутствуют	данные отсутствуют
6	317836.72	2237144.74	данные отсутствуют	данные отсутствуют
7	317835.01	2237145.97	данные отсутствуют	данные отсутствуют
8	317815.98	2237159.73	данные отсутствуют	данные отсутствуют
9	317814.85	2237158.87	данные отсутствуют	данные отсутствуют
9	317814.85	2237158.87	данные отсутствуют	данные отсутствуют
9	317814.85	2237158.87	данные отсутствуют	данные отсутствуют
10	317778.2	2237150.02	данные отсутствуют	данные отсутствуют
11	317798.48	2237135.36	данные отсутствуют	данные отсутствуют
12	317846.65	2237147.17	данные отсутствуют	данные отсутствуют
13	317839.03	2237152.73	данные отсутствуют	данные отсутствуют

755

Раздел 4.2

Сведения о частях земельного участка

Земельный участок			
(вид объекта недвижимости)			
Лист № __ Раздела 4.2	Всего листов раздела 4.2 : __	Всего разделов: __	Всего листов выписки: __
13.07.2022 № **/****/*****			
Кадастровый номер:		47:29:000000:33779	

Номер точки	Координаты, м		Описание закрепления на местности	Средняя квадратическая погрешность определения координат характерных точек границы части земельного участка, м
	X	Y		
1	2	3	4	5
14	317822.91	2237164.42	данные отсутствуют	данные отсутствуют
15	317821.75	2237164.13	данные отсутствуют	данные отсутствуют
15	317821.75	2237164.13	данные отсутствуют	данные отсутствуют
16	317783.2	2237151.23	данные отсутствуют	данные отсутствуют
17	317803.41	2237136.57	данные отсутствуют	данные отсутствуют
18	322164.49	2233092.52	данные отсутствуют	данные отсутствуют
18	322164.49	2233092.52	данные отсутствуют	данные отсутствуют
19	322177.42	2233115.13	данные отсутствуют	данные отсутствуют
20	322179.94	2233157.3	данные отсутствуют	данные отсутствуют
21	322177.99	2233155.54	данные отсутствуют	данные отсутствуют
21	322177.99	2233155.54	данные отсутствуют	данные отсутствуют
22	322176.7	2233154.37	данные отсутствуют	данные отсутствуют
22	322176.7	2233154.37	данные отсутствуют	данные отсутствуют
23	322175.09	2233151.04	данные отсутствуют	данные отсутствуют
23	322175.09	2233151.04	данные отсутствуют	данные отсутствуют
24	322146.13	2233100.19	данные отсутствуют	данные отсутствуют
25	322125.26	2233046.45	данные отсутствуют	данные отсутствуют

756

Раздел 4.2

Сведения о частях земельного участка

Земельный участок			
(вид объекта недвижимости)			
Лист № __ Раздела 4.2	Всего листов раздела 4.2 : __	Всего разделов: __	Всего листов выписки: __
13.07.2022 № **/****/*****			
Кадастровый номер:		47:29:000000:33779	

Номер точки	Координаты, м		Описание закрепления на местности	Средняя квадратическая погрешность определения координат характерных точек границы части земельного участка, м
	X	Y		
1	2	3	4	5
26	322121.36	2232981.38	данные отсутствуют	данные отсутствуют
27	321605.07	2229347.13	данные отсутствуют	данные отсутствуют
28	321611.11	2229348.86	данные отсутствуют	данные отсутствуют
29	321613.68	2229350.07	данные отсутствуют	данные отсутствуют
30	321556.41	2229421.19	данные отсутствуют	данные отсутствуют
31	321551.54	2229395.13	данные отсутствуют	данные отсутствуют
32	321583.15	2229354.43	данные отсутствуют	данные отсутствуют
33	321592.17	2229347.73	данные отсутствуют	данные отсутствуют
34	323387.74	2235137.21	данные отсутствуют	данные отсутствуют
35	323463.29	2235253.09	данные отсутствуют	данные отсутствуют
36	323474.84	2235271.14	данные отсутствуют	данные отсутствуют
37	323430.84	2235203.64	данные отсутствуют	данные отсутствуют
38	323397.94	2235153.52	данные отсутствуют	данные отсутствуют
39	323169.99	2234886.56	данные отсутствуют	данные отсутствуют
40	323266.78	2234985.66	данные отсутствуют	данные отсутствуют
41	323336.67	2235061.94	данные отсутствуют	данные отсутствуют
42	323351.15	2235081.09	данные отсутствуют	данные отсутствуют

757

Раздел 4.2

Сведения о частях земельного участка

Земельный участок			
(вид объекта недвижимости)			
Лист № __ Раздела 4.2	Всего листов раздела 4.2 : __	Всего разделов: __	Всего листов выписки: __
13.07.2022 № **/****/*****			
Кадастровый номер:		47:29:000000:33779	

Номер точки	Координаты, м		Описание закрепления на местности	Средняя квадратическая погрешность определения координат характерных точек границы части земельного участка, м
	X	Y		
1	2	3	4	5
43	323360.32	2235095.16	данные отсутствуют	данные отсутствуют
44	323324.27	2235057.2	данные отсутствуют	данные отсутствуют
45	323231.97	2234954.93	данные отсутствуют	данные отсутствуют
46	322436.45	2233932.34	данные отсутствуют	данные отсутствуют
47	322473.51	2233995.46	данные отсутствуют	данные отсутствуют
48	322535.22	2234100.94	данные отсутствуют	данные отсутствуют
49	322629.12	2234202.07	данные отсутствуют	данные отсутствуют
50	322722.71	2234302.39	данные отсутствуют	данные отсутствуют
51	322750.73	2234316.68	данные отсутствуют	данные отсутствуют
52	322805.35	2234393.77	данные отсутствуют	данные отсутствуют
52	322805.35	2234393.77	данные отсутствуют	данные отсутствуют
53	322874.87	2234494.81	данные отсутствуют	данные отсутствуют
54	322851	2234462.63	данные отсутствуют	данные отсутствуют
55	322788.28	2234379.07	данные отсутствуют	данные отсутствуют
56	322765.59	2234348	данные отсутствуют	данные отсутствуют
57	322733.41	2234331.35	данные отсутствуют	данные отсутствуют
58	322726.48	2234321.76	данные отсутствуют	данные отсутствуют

758

Раздел 4.2

Сведения о частях земельного участка

Земельный участок			
(вид объекта недвижимости)			
Лист № __ Раздела 4.2	Всего листов раздела 4.2 : __	Всего разделов: __	Всего листов выписки: __
13.07.2022 № **/****/*****			
Кадастровый номер:		47:29:000000:33779	

Номер точки	Координаты, м		Описание закрепления на местности	Средняя квадратическая погрешность определения координат характерных точек границы части земельного участка, м
	X	Y		
1	2	3	4	5
59	322710.16	2234305.27	данные отсутствуют	данные отсутствуют
59	322710.16	2234305.27	данные отсутствуют	данные отсутствуют
60	322564.06	2234149.56	данные отсутствуют	данные отсутствуют
60	322564.06	2234149.56	данные отсутствуют	данные отсутствуют
61	322534.66	2234111.35	данные отсутствуют	данные отсутствуют
62	322445.16	2233963.09	данные отсутствуют	данные отсутствуют
63	322428.01	2233922.65	данные отсутствуют	данные отсутствуют
64	322422.21	2233899.55	данные отсутствуют	данные отсутствуют
65	322425.61	2233899.52	данные отсутствуют	данные отсутствуют
66	322188.11	2233133.84	данные отсутствуют	данные отсутствуют
67	322195.62	2233140.9	данные отсутствуют	данные отсутствуют
68	322199.84	2233175.35	данные отсутствуют	данные отсутствуют
69	322198.85	2233174.46	данные отсутствуют	данные отсутствуют
70	322192.22	2233168.44	данные отсутствуют	данные отсутствуют
71	322174.58	2233150.15	данные отсутствуют	данные отсутствуют
72	322171.19	2233122.4	данные отсутствуют	данные отсутствуют
73	322140.53	2233043.7	данные отсутствуют	данные отсутствуют

759

Раздел 4.2

Сведения о частях земельного участка

Земельный участок			
(вид объекта недвижимости)			
Лист № __ Раздела 4.2	Всего листов раздела 4.2 : __	Всего разделов: __	Всего листов выписки: __
13.07.2022 № **/****/*****			
Кадастровый номер:		47:29:000000:33779	

Номер точки	Координаты, м		Описание закрепления на местности	Средняя квадратическая погрешность определения координат характерных точек границы части земельного участка, м
	X	Y		
1	2	3	4	5
74	322107.67	2232960.05	данные отсутствуют	данные отсутствуют
75	322073	2232871.66	данные отсутствуют	данные отсутствуют
76	322076.25	2232865.14	данные отсутствуют	данные отсутствуют
77	322777.51	2234383.59	данные отсутствуют	данные отсутствуют
78	322797.57	2234382.79	данные отсутствуют	данные отсутствуют
79	322811.94	2234403.34	данные отсутствуют	данные отсутствуют
80	322785.92	2234404.11	данные отсутствуют	данные отсутствуют
81	322783.71	2234400.95	данные отсутствуют	данные отсутствуют
82	322727.36	2234322.97	данные отсутствуют	данные отсутствуют
83	322554.53	2234137.18	данные отсутствуют	данные отсутствуют
84	322576.28	2234160.44	данные отсутствуют	данные отсутствуют
85	322618.94	2234206.25	данные отсутствуют	данные отсутствуют
86	322667.95	2234258.94	данные отсутствуют	данные отсутствуют
87	322724.93	2234320.2	данные отсутствуют	данные отсутствуют
88	322249.49	2233186.57	данные отсутствуют	данные отсутствуют
89	322267.55	2233198.78	данные отсутствуют	данные отсутствуют
90	322260.37	2233220.34	данные отсутствуют	данные отсутствуют

760

Раздел 4.2

Сведения о частях земельного участка

Земельный участок			
(вид объекта недвижимости)			
Лист № __ Раздела 4.2	Всего листов раздела 4.2 : __	Всего разделов: __	Всего листов выписки: __
13.07.2022 № **/****/*****			
Кадастровый номер:		47:29:000000:33779	

Номер точки	Координаты, м		Описание закрепления на местности	Средняя квадратическая погрешность определения координат характерных точек границы части земельного участка, м
	X	Y		
1	2	3	4	5
91	322260.29	2233220.28	данные отсутствуют	данные отсутствуют
92	322258.8	2233219.31	данные отсутствуют	данные отсутствуют
93	322242.88	2233208.86	данные отсутствуют	данные отсутствуют
94	322242.17	2233208.39	данные отсутствуют	данные отсутствуют
95	322248.74	2233188.79	данные отсутствуют	данные отсутствуют
96	327004.54	2221073.31	данные отсутствуют	данные отсутствуют
97	327008.53	2221076.55	данные отсутствуют	данные отсутствуют
98	327009.83	2221078.71	данные отсутствуют	данные отсутствуют
99	327010.39	2221081.99	данные отсутствуют	данные отсутствуют
100	326985.33	2221114.31	данные отсутствуют	данные отсутствуют
101	326971.7	2221138.76	данные отсутствуют	данные отсутствуют
102	326970.51	2221146.11	данные отсутствуют	данные отсутствуют
103	326950.61	2221169.07	данные отсутствуют	данные отсутствуют
104	326940.5	2221235.78	данные отсутствуют	данные отсутствуют
105	326937.24	2221235.73	данные отсутствуют	данные отсутствуют
106	326938.29	2221221.28	данные отсутствуют	данные отсутствуют
107	326950.03	2221153.31	данные отсутствуют	данные отсутствуют

761

Раздел 4.2

Сведения о частях земельного участка

Земельный участок			
(вид объекта недвижимости)			
Лист № __ Раздела 4.2	Всего листов раздела 4.2 : __	Всего разделов: __	Всего листов выписки: __
13.07.2022 № **/****/*****			
Кадастровый номер:		47:29:000000:33779	

Номер точки	Координаты, м		Описание закрепления на местности	Средняя квадратическая погрешность определения координат характерных точек границы части земельного участка, м
	X	Y		
1	2	3	4	5
108	326948.8	2221148.28	данные отсутствуют	данные отсутствуют
109	326951.73	2221135.37	данные отсутствуют	данные отсутствуют
110	327001	2221077.48	данные отсутствуют	данные отсутствуют
111	322453.45	2233492.03	данные отсутствуют	данные отсутствуют
112	322455.32	2233530.13	данные отсутствуют	данные отсутствуют
112	322455.32	2233530.13	данные отсутствуют	данные отсутствуют
113	322438.78	2233533.8	данные отсутствуют	данные отсутствуют
113	322438.78	2233533.8	данные отсутствуют	данные отсутствуют
114	322438	2233515.46	данные отсутствуют	данные отсутствуют
115	322451.22	2233510.96	данные отсутствуют	данные отсутствуют
116	322449.54	2233460.44	данные отсутствуют	данные отсутствуют
117	322303.01	2228517.54	данные отсутствуют	данные отсутствуют
118	322286.31	2228530.98	данные отсутствуют	данные отсутствуют
119	322277.27	2228513.7	данные отсутствуют	данные отсутствуют
120	322293.94	2228500.39	данные отсутствуют	данные отсутствуют
121	323748.12	2237139.14	данные отсутствуют	данные отсутствуют
122	323761.95	2237086.85	данные отсутствуют	данные отсутствуют

762

Раздел 4.2

Сведения о частях земельного участка

Земельный участок			
(вид объекта недвижимости)			
Лист № __ Раздела 4.2	Всего листов раздела 4.2 : __	Всего разделов: __	Всего листов выписки: __
13.07.2022 № **/****/*****			
Кадастровый номер:		47:29:0000000:33779	

Номер точки	Координаты, м		Описание закрепления на местности	Средняя квадратическая погрешность определения координат характерных точек границы части земельного участка, м
	X	Y		
1	2	3	4	5
123	323786.9	2237023.37	данные отсутствуют	данные отсутствуют
124	323792.04	2237009.98	данные отсутствуют	данные отсутствуют
125	323759.76	2237130.29	данные отсутствуют	данные отсутствуют
126	323740.12	2237218.54	данные отсутствуют	данные отсутствуют
127	323714.6	2237350.7	данные отсутствуют	данные отсутствуют
128	323702.13	2237408.58	данные отсутствуют	данные отсутствуют
129	323707.27	2237365.6	данные отсутствуют	данные отсутствуют
130	323715.76	2237295.08	данные отсутствуют	данные отсутствуют
131	323723.28	2237231.81	данные отсутствуют	данные отсутствуют
132	323743.4	2237157	данные отсутствуют	данные отсутствуют
133	323747.08	2237143.07	данные отсутствуют	данные отсутствуют
134	323836.22	2236845.53	данные отсутствуют	данные отсутствуют
135	323843.21	2236859.5	данные отсутствуют	данные отсутствуют
136	323833.63	2236887.66	данные отсутствуют	данные отсутствуют
137	323826.38	2236872.79	данные отсутствуют	данные отсутствуют
138	323676.28	2237528.53	данные отсутствуют	данные отсутствуют
139	323630.22	2237739.31	данные отсутствуют	данные отсутствуют

763

Раздел 4.2

Сведения о частях земельного участка

Земельный участок			
(вид объекта недвижимости)			
Лист № __ Раздела 4.2	Всего листов раздела 4.2 : __	Всего разделов: __	Всего листов выписки: __
13.07.2022 № **/****/*****			
Кадастровый номер:		47:29:000000:33779	

Номер точки	Координаты, м		Описание закрепления на местности	Средняя квадратическая погрешность определения координат характерных точек границы части земельного участка, м
	X	Y		
1	2	3	4	5
140	323576.04	2237978.77	данные отсутствуют	данные отсутствуют
141	323527.81	2238187.45	данные отсутствуют	данные отсутствуют
142	323522.3	2238206.33	данные отсутствуют	данные отсутствуют
143	323521.49	2238205.49	данные отсутствуют	данные отсутствуют
144	323519.64	2238202.78	данные отсутствуют	данные отсутствуют
145	323518.77	2238199.62	данные отсутствуют	данные отсутствуют
146	323518.96	2238196.35	данные отсутствуют	данные отсутствуют
147	323534.51	2238128.13	данные отсутствуют	данные отсутствуют
148	323552.63	2238048.95	данные отсутствуют	данные отсутствуют
149	323573.01	2237965.9	данные отсутствуют	данные отсутствуют
150	323591.94	2237886.45	данные отсутствуют	данные отсутствуют
151	323608.25	2237815.83	данные отсутствуют	данные отсутствуют
152	323625.45	2237743.55	данные отсутствуют	данные отсутствуют
153	323647.55	2237649.89	данные отсутствуют	данные отсутствуют
154	323666.62	2237567.9	данные отсутствуют	данные отсутствуют
155	323680.36	2237509.59	данные отсутствуют	данные отсутствуют
156	323141.17	2238596.46	данные отсутствуют	данные отсутствуют

764

Раздел 4.2

Сведения о частях земельного участка

Земельный участок			
(вид объекта недвижимости)			
Лист № __ Раздела 4.2	Всего листов раздела 4.2 : __	Всего разделов: __	Всего листов выписки: __
13.07.2022 № **/****/*****			
Кадастровый номер:		47:29:000000:33779	

Номер точки	Координаты, м		Описание закрепления на местности	Средняя квадратическая погрешность определения координат характерных точек границы части земельного участка, м
	X	Y		
1	2	3	4	5
157	323155.49	2238606.52	данные отсутствуют	данные отсутствуют
158	323138.97	2238620.82	данные отсутствуют	данные отсутствуют
159	323125.05	2238611.04	данные отсутствуют	данные отсутствуют
160	322586.27	2238629.29	данные отсутствуют	данные отсутствуют
161	322573.83	2238630.99	данные отсутствуют	данные отсутствуют
162	322530.59	2238637.13	данные отсутствуют	данные отсутствуют
163	322486.46	2238621.88	данные отсутствуют	данные отсутствуют
164	322491.83	2238621.03	данные отсутствуют	данные отсутствуют
165	322544.49	2238613.68	данные отсутствуют	данные отсутствуют
166	320897.89	2238547.15	данные отсутствуют	данные отсутствуют
167	320992.75	2238586.8	данные отсутствуют	данные отсутствуют
168	321076.68	2238621.62	данные отсутствуют	данные отсутствуют
169	321157.81	2238655.32	данные отсутствуют	данные отсутствуют
170	321246.29	2238692.22	данные отсутствуют	данные отсутствуют
171	321335.97	2238729.22	данные отсутствуют	данные отсутствуют
172	321428.26	2238767.56	данные отсутствуют	данные отсутствуют
173	321500.66	2238797.53	данные отсутствуют	данные отсутствуют

765

Раздел 4.2

Сведения о частях земельного участка

Земельный участок			
(вид объекта недвижимости)			
Лист № __ Раздела 4.2	Всего листов раздела 4.2 : __	Всего разделов: __	Всего листов выписки: __
13.07.2022 № **/****/*****			
Кадастровый номер:		47:29:0000000:33779	

Номер точки	Координаты, м		Описание закрепления на местности	Средняя квадратическая погрешность определения координат характерных точек границы части земельного участка, м
	X	Y		
1	2	3	4	5
174	321581.36	2238830.91	данные отсутствуют	данные отсутствуют
175	321605.06	2238840.68	данные отсутствуют	данные отсутствуют
176	321582.78	2238833.94	данные отсутствуют	данные отсутствуют
177	321532.87	2238816.23	данные отсутствуют	данные отсутствуют
178	321247.24	2238695.89	данные отсутствуют	данные отсутствуют
179	320994.28	2238587.91	данные отсутствуют	данные отсутствуют
180	320847.62	2238526.14	данные отсутствуют	данные отсутствуют
181	319712.83	2237748.01	данные отсутствуют	данные отсутствуют
182	319769.89	2237791.37	данные отсутствуют	данные отсутствуют
183	319833.29	2237839.52	данные отсутствуют	данные отсутствуют
184	319904.13	2237878.48	данные отсутствуют	данные отсутствуют
185	319963.35	2237910.73	данные отсутствуют	данные отсутствуют
186	320019.51	2237941.27	данные отсутствуют	данные отсутствуют
187	320084.34	2237976.37	данные отсутствуют	данные отсутствуют
188	320086.84	2237978.29	данные отсутствуют	данные отсутствуют
189	320139.13	2238033.46	данные отсутствуют	данные отсутствуют
190	320198.45	2238096.13	данные отсутствуют	данные отсутствуют

766

Раздел 4.2

Сведения о частях земельного участка

Земельный участок			
(вид объекта недвижимости)			
Лист № __ Раздела 4.2	Всего листов раздела 4.2 : __	Всего разделов: __	Всего листов выписки: __
13.07.2022 № **/****/*****			
Кадастровый номер:		47:29:000000:33779	

Номер точки	Координаты, м		Описание закрепления на местности	Средняя квадратическая погрешность определения координат характерных точек границы части земельного участка, м
	X	Y		
1	2	3	4	5
191	320246.57	2238147.3	данные отсутствуют	данные отсутствуют
192	320293.2	2238196.77	данные отсутствуют	данные отсутствуют
193	320342.81	2238249.58	данные отсутствуют	данные отсутствуют
194	320383.48	2238283.18	данные отсутствуют	данные отсутствуют
195	320369.57	2238274.96	данные отсутствуют	данные отсутствуют
196	320340.05	2238251.17	данные отсутствуют	данные отсутствуют
197	320115.97	2238018.63	данные отсутствуют	данные отсутствуют
198	320095.73	2237994.87	данные отсутствуют	данные отсутствуют
199	320072.07	2237975.66	данные отсутствуют	данные отсутствуют
200	320043.9	2237956.58	данные отсутствуют	данные отсутствуют
201	320012.19	2237939.37	данные отсутствуют	данные отсутствуют
202	319896.93	2237881.7	данные отсутствуют	данные отсутствуют
203	319861.2	2237863.19	данные отсутствуют	данные отсутствуют
204	319823.12	2237839.82	данные отсутствуют	данные отсутствуют
205	319750.99	2237782.03	данные отсутствуют	данные отсутствуют
206	319728.09	2237763.17	данные отсутствуют	данные отсутствуют
207	318952.55	2237168.29	данные отсутствуют	данные отсутствуют

767

Раздел 4.2

Сведения о частях земельного участка

Земельный участок			
(вид объекта недвижимости)			
Лист № __ Раздела 4.2	Всего листов раздела 4.2 : __	Всего разделов: __	Всего листов выписки: __
13.07.2022 № **/****/*****			
Кадастровый номер:		47:29:000000:33779	

Номер точки	Координаты, м		Описание закрепления на местности	Средняя квадратическая погрешность определения координат характерных точек границы части земельного участка, м
	X	Y		
1	2	3	4	5
208	319017.75	2237217.26	данные отсутствуют	данные отсутствуют
209	319073.57	2237259.99	данные отсутствуют	данные отсутствуют
210	319033.66	2237232.03	данные отсутствуют	данные отсутствуют
211	318952.76	2237178	данные отсутствуют	данные отсутствуют
212	318943.49	2237173.22	данные отсутствуют	данные отсутствуют
213	318949.58	2237166.98	данные отсутствуют	данные отсутствуют
214	318410.06	2237259.74	данные отсутствуют	данные отсутствуют
215	318398.75	2237282.54	данные отсутствуют	данные отсутствуют
216	318389.08	2237284.86	данные отсутствуют	данные отсутствуют
217	318373.53	2237286.15	данные отсутствуют	данные отсутствуют
218	318384.1	2237264.59	данные отсутствуют	данные отсутствуют
219	318386.74	2237264.54	данные отсутствуют	данные отсутствуют
220	318408.24	2237260.45	данные отсутствуют	данные отсутствуют
221	317572.36	2237099.16	данные отсутствуют	данные отсутствуют
222	317655.34	2237118.05	данные отсутствуют	данные отсутствуют
223	317705.89	2237129.45	данные отсутствуют	данные отсутствуют
224	317767.8	2237143.03	данные отсутствуют	данные отсутствуют

768

Раздел 4.2

Сведения о частях земельного участка

Земельный участок			
(вид объекта недвижимости)			
Лист № <u> </u> Раздела <u>4.2</u>	Всего листов раздела <u>4.2</u> : <u> </u>	Всего разделов: <u> </u>	Всего листов выписки: <u> </u>
13.07.2022 № **/**/**/**/**/**/**/**/**/**			
Кадастровый номер:		47:29:0000000:33779	

Номер точки	Координаты, м		Описание закрепления на местности	Средняя квадратическая погрешность определения координат характерных точек границы части земельного участка, м
	X	Y		
1	2	3	4	5
225	317857.85	2237164.5	данные отсутствуют	данные отсутствуют
226	317936.9	2237182.14	данные отсутствуют	данные отсутствуют
227	318019.48	2237200.94	данные отсутствуют	данные отсутствуют
228	318105.6	2237220.67	данные отсутствуют	данные отсутствуют
229	318193.33	2237240.57	данные отсутствуют	данные отсутствуют
230	318269.15	2237258.04	данные отсутствуют	данные отсутствуют
231	318353.18	2237277.71	данные отсутствуют	данные отсутствуют
232	318356.74	2237279.33	данные отсутствуют	данные отсутствуют
233	318366.97	2237286.7	данные отсутствуют	данные отсутствуют
234	318360.56	2237287.23	данные отсутствуют	данные отсутствуют
235	318332.03	2237285.31	данные отсутствуют	данные отсутствуют
236	318308.25	2237281.34	данные отсутствуют	данные отсутствуют
237	318222.54	2237260.71	данные отсутствуют	данные отсутствуют
238	317932.57	2237192.07	данные отсутствуют	данные отсутствуют
239	317736.49	2237139.95	данные отсутствуют	данные отсутствуют
240	317653.58	2237119.85	данные отсутствуют	данные отсутствуют
241	317567.67	2237099.29	данные отсутствуют	данные отсутствуют

769

Раздел 4.2

Сведения о частях земельного участка

Земельный участок			
(вид объекта недвижимости)			
Лист № __ Раздела 4.2	Всего листов раздела 4.2 : __	Всего разделов: __	Всего листов выписки: __
13.07.2022 № **/****/*****			
Кадастровый номер:		47:29:000000:33779	

Номер точки	Координаты, м		Описание закрепления на местности	Средняя квадратическая погрешность определения координат характерных точек границы части земельного участка, м
	X	Y		
1	2	3	4	5
242	317569.66	2237098.92	данные отсутствуют	данные отсутствуют
243	315918.05	2237010.45	данные отсутствуют	данные отсутствуют
244	316016.02	2237035.39	данные отсутствуют	данные отсутствуют
245	316108.2	2237059.7	данные отсутствуют	данные отсутствуют
246	316203.76	2237084.49	данные отсутствуют	данные отсутствуют
247	316285.05	2237100.85	данные отсутствуют	данные отсутствуют
248	316449.07	2237132.77	данные отсутствуют	данные отсутствуют
249	316534.33	2237149.04	данные отсутствуют	данные отсутствуют
250	316606.89	2237136.96	данные отсутствуют	данные отсутствуют
251	316671.5	2237126.69	данные отсутствуют	данные отсутствуют
252	316740.77	2237115.89	данные отсутствуют	данные отсутствуют
253	316797.91	2237107.13	данные отсутствуют	данные отсутствуют
254	316874.48	2237094.76	данные отсутствуют	данные отсутствуют
255	316943.49	2237084.18	данные отсутствуют	данные отсутствуют
256	316946.48	2237084.17	данные отсутствуют	данные отсутствуют
257	316949.34	2237085.05	данные отсутствуют	данные отсутствуют
258	316951.81	2237086.73	данные отсутствуют	данные отсутствуют

770

Раздел 4.2

Сведения о частях земельного участка

Земельный участок			
(вид объекта недвижимости)			
Лист № __ Раздела 4.2	Всего листов раздела 4.2 : __	Всего разделов: __	Всего листов выписки: __
13.07.2022 № **/****/*****			
Кадастровый номер:		47:29:000000:33779	

Номер точки	Координаты, м		Описание закрепления на местности	Средняя квадратическая погрешность определения координат характерных точек границы части земельного участка, м
	X	Y		
1	2	3	4	5
259	316953.57	2237088.36	данные отсутствуют	данные отсутствуют
260	316890.45	2237098.83	данные отсутствуют	данные отсутствуют
261	316695.06	2237130.1	данные отсутствуют	данные отсутствуют
262	316573.85	2237149.38	данные отсутствуют	данные отсутствуют
263	316527.21	2237154.26	данные отсутствуют	данные отсутствуют
264	316503.74	2237152.31	данные отсутствуют	данные отсутствуют
265	316479.01	2237148.23	данные отсутствуют	данные отсутствуют
266	316447.52	2237142.39	данные отсутствуют	данные отсутствуют
267	316361.6	2237124.53	данные отсутствуют	данные отсутствуют
268	316184.4	2237085.86	данные отсутствуют	данные отсутствуют
269	315913.78	2237015.14	данные отсутствуют	данные отсутствуют
270	322438.67	2233531.21	данные отсутствуют	данные отсутствуют
271	322455.1	2233525.65	данные отсутствуют	данные отсутствуют
272	322564.56	2234112.37	данные отсутствуют	данные отсутствуют
273	322584.04	2234137.27	данные отсутствуют	данные отсутствуют
274	322620	2234178.23	данные отсутствуют	данные отсутствуют
275	322682.32	2234244.27	данные отсутствуют	данные отсутствуют

771

Раздел 4.2

Сведения о частях земельного участка

Земельный участок			
(вид объекта недвижимости)			
Лист № ___ Раздела 4.2	Всего листов раздела 4.2 : ___	Всего разделов: ___	Всего листов выписки: ___
13.07.2022 № **/****/*****			
Кадастровый номер:		47:29:000000:33779	

Номер точки	Координаты, м		Описание закрепления на местности	Средняя квадратическая погрешность определения координат характерных точек границы части земельного участка, м
	X	Y		
1	2	3	4	5
276	322700.53	2234263.03	данные отсутствуют	данные отсутствуют
277	322699.91	2234262.99	данные отсутствуют	данные отсутствуют
278	322697.17	2234261.97	данные отсутствуют	данные отсутствуют
279	322694.84	2234260.21	данные отсутствуют	данные отсутствуют
280	322647.9	2234212.35	данные отсутствуют	данные отсутствуют
281	322597.77	2234161.62	данные отсутствуют	данные отсутствуют
282	322571.84	2234123.41	данные отсутствуют	данные отсутствуют
283	322482.49	2233975.61	данные отсутствуют	данные отсутствуют
284	322488.63	2233985.6	данные отсутствуют	данные отсутствуют
285	322499.4	2234015.16	данные отсутствуют	данные отсутствуют
286	322508.16	2234029.12	данные отсутствуют	данные отсутствуют
287	322488.88	2234001.52	данные отсутствуют	данные отсутствуют
288	322487.61	2233999.01	данные отсутствуют	данные отсутствуют
289	322477.84	2233970.28	данные отсутствуют	данные отсутствуют

772

Раздел 4.2

Сведения о частях земельного участка

Земельный участок				
(вид объекта недвижимости)				
Лист № ____ Раздела <u>4.2</u>		Всего листов раздела <u>4.2</u> : ____		Всего разделов: ____
Всего листов выписки: ____				
13.07.2022 № **/****/*****				
Кадастровый номер:			47:29:000000:33779	
Сведения о характерных точках границы части (частей) земельного участка				
Учетный номер части: 4				
Система координат:				
Зона №				
Номер точки	Координаты, м		Описание закрепления на местности	Средняя квадратическая погрешность определения координат характерных точек границы части земельного участка, м
	X	Y		
1	2	3	4	5
1	320488.11	2238317.28	данные отсутствуют	данные отсутствуют
2	320530.41	2238342.2	данные отсутствуют	данные отсутствуют
3	320508.99	2238357.39	данные отсутствуют	данные отсутствуют
4	320466.69	2238332.38	данные отсутствуют	данные отсутствуют
5	317825.87	2237142.09	данные отсутствуют	данные отсутствуют
5	317825.87	2237142.09	данные отсутствуют	данные отсутствуют
6	317836.72	2237144.74	данные отсутствуют	данные отсутствуют
7	317835.01	2237145.97	данные отсутствуют	данные отсутствуют
8	317815.98	2237159.73	данные отсутствуют	данные отсутствуют
9	317814.85	2237158.87	данные отсутствуют	данные отсутствуют
9	317814.85	2237158.87	данные отсутствуют	данные отсутствуют
9	317814.85	2237158.87	данные отсутствуют	данные отсутствуют
10	317778.2	2237150.02	данные отсутствуют	данные отсутствуют
11	317798.48	2237135.36	данные отсутствуют	данные отсутствуют
12	317846.65	2237147.17	данные отсутствуют	данные отсутствуют
13	317839.03	2237152.73	данные отсутствуют	данные отсутствуют

773

Раздел 4.2

Сведения о частях земельного участка

Земельный участок			
(вид объекта недвижимости)			
Лист № __ Раздела 4.2	Всего листов раздела 4.2 : __	Всего разделов: __	Всего листов выписки: __
13.07.2022 № **/****/*****			
Кадастровый номер:		47:29:000000:33779	

Номер точки	Координаты, м		Описание закрепления на местности	Средняя квадратическая погрешность определения координат характерных точек границы части земельного участка, м
	X	Y		
1	2	3	4	5
14	317822.91	2237164.42	данные отсутствуют	данные отсутствуют
15	317821.75	2237164.13	данные отсутствуют	данные отсутствуют
15	317821.75	2237164.13	данные отсутствуют	данные отсутствуют
16	317783.2	2237151.23	данные отсутствуют	данные отсутствуют
17	317803.41	2237136.57	данные отсутствуют	данные отсутствуют
18	322164.49	2233092.52	данные отсутствуют	данные отсутствуют
18	322164.49	2233092.52	данные отсутствуют	данные отсутствуют
19	322177.42	2233115.13	данные отсутствуют	данные отсутствуют
20	322179.94	2233157.3	данные отсутствуют	данные отсутствуют
21	322177.99	2233155.54	данные отсутствуют	данные отсутствуют
21	322177.99	2233155.54	данные отсутствуют	данные отсутствуют
22	322176.7	2233154.37	данные отсутствуют	данные отсутствуют
22	322176.7	2233154.37	данные отсутствуют	данные отсутствуют
23	322175.09	2233151.04	данные отсутствуют	данные отсутствуют
23	322175.09	2233151.04	данные отсутствуют	данные отсутствуют
24	322146.13	2233100.19	данные отсутствуют	данные отсутствуют
25	322125.26	2233046.45	данные отсутствуют	данные отсутствуют

774

Раздел 4.2

Сведения о частях земельного участка

Земельный участок			
(вид объекта недвижимости)			
Лист № __ Раздела 4.2	Всего листов раздела 4.2 : __	Всего разделов: __	Всего листов выписки: __
13.07.2022 № **/****/*****			
Кадастровый номер:		47:29:000000:33779	

Номер точки	Координаты, м		Описание закрепления на местности	Средняя квадратическая погрешность определения координат характерных точек границы части земельного участка, м
	X	Y		
1	2	3	4	5
26	322121.36	2232981.38	данные отсутствуют	данные отсутствуют
27	321605.07	2229347.13	данные отсутствуют	данные отсутствуют
28	321611.11	2229348.86	данные отсутствуют	данные отсутствуют
29	321613.68	2229350.07	данные отсутствуют	данные отсутствуют
30	321556.41	2229421.19	данные отсутствуют	данные отсутствуют
31	321551.54	2229395.13	данные отсутствуют	данные отсутствуют
32	321583.15	2229354.43	данные отсутствуют	данные отсутствуют
33	321592.17	2229347.73	данные отсутствуют	данные отсутствуют
34	323387.74	2235137.21	данные отсутствуют	данные отсутствуют
35	323463.29	2235253.09	данные отсутствуют	данные отсутствуют
36	323474.84	2235271.14	данные отсутствуют	данные отсутствуют
37	323430.84	2235203.64	данные отсутствуют	данные отсутствуют
38	323397.94	2235153.52	данные отсутствуют	данные отсутствуют
39	323169.99	2234886.56	данные отсутствуют	данные отсутствуют
40	323266.78	2234985.66	данные отсутствуют	данные отсутствуют
41	323336.67	2235061.94	данные отсутствуют	данные отсутствуют
42	323351.15	2235081.09	данные отсутствуют	данные отсутствуют

775

Раздел 4.2

Сведения о частях земельного участка

Земельный участок			
(вид объекта недвижимости)			
Лист № __ Раздела 4.2	Всего листов раздела 4.2 : __	Всего разделов: __	Всего листов выписки: __
13.07.2022 № **/****/*****			
Кадастровый номер:		47:29:000000:33779	

Номер точки	Координаты, м		Описание закрепления на местности	Средняя квадратическая погрешность определения координат характерных точек границы части земельного участка, м
	X	Y		
1	2	3	4	5
43	323360.32	2235095.16	данные отсутствуют	данные отсутствуют
44	323324.27	2235057.2	данные отсутствуют	данные отсутствуют
45	323231.97	2234954.93	данные отсутствуют	данные отсутствуют
46	322436.45	2233932.34	данные отсутствуют	данные отсутствуют
47	322473.51	2233995.46	данные отсутствуют	данные отсутствуют
48	322535.22	2234100.94	данные отсутствуют	данные отсутствуют
49	322629.12	2234202.07	данные отсутствуют	данные отсутствуют
50	322722.71	2234302.39	данные отсутствуют	данные отсутствуют
51	322750.73	2234316.68	данные отсутствуют	данные отсутствуют
52	322805.35	2234393.77	данные отсутствуют	данные отсутствуют
52	322805.35	2234393.77	данные отсутствуют	данные отсутствуют
53	322874.87	2234494.81	данные отсутствуют	данные отсутствуют
54	322851	2234462.63	данные отсутствуют	данные отсутствуют
55	322788.28	2234379.07	данные отсутствуют	данные отсутствуют
56	322765.59	2234348	данные отсутствуют	данные отсутствуют
57	322733.41	2234331.35	данные отсутствуют	данные отсутствуют
58	322726.48	2234321.76	данные отсутствуют	данные отсутствуют

776

Раздел 4.2

Сведения о частях земельного участка

Земельный участок			
(вид объекта недвижимости)			
Лист № __ Раздела 4.2	Всего листов раздела 4.2 : __	Всего разделов: __	Всего листов выписки: __
13.07.2022 № **/****/*****			
Кадастровый номер:		47:29:000000:33779	

Номер точки	Координаты, м		Описание закрепления на местности	Средняя квадратическая погрешность определения координат характерных точек границы части земельного участка, м
	X	Y		
1	2	3	4	5
59	322710.16	2234305.27	данные отсутствуют	данные отсутствуют
59	322710.16	2234305.27	данные отсутствуют	данные отсутствуют
60	322564.06	2234149.56	данные отсутствуют	данные отсутствуют
60	322564.06	2234149.56	данные отсутствуют	данные отсутствуют
61	322534.66	2234111.35	данные отсутствуют	данные отсутствуют
62	322445.16	2233963.09	данные отсутствуют	данные отсутствуют
63	322428.01	2233922.65	данные отсутствуют	данные отсутствуют
64	322422.21	2233899.55	данные отсутствуют	данные отсутствуют
65	322425.61	2233899.52	данные отсутствуют	данные отсутствуют
66	322188.11	2233133.84	данные отсутствуют	данные отсутствуют
67	322195.62	2233140.9	данные отсутствуют	данные отсутствуют
68	322199.84	2233175.35	данные отсутствуют	данные отсутствуют
69	322198.85	2233174.46	данные отсутствуют	данные отсутствуют
70	322192.22	2233168.44	данные отсутствуют	данные отсутствуют
71	322174.58	2233150.15	данные отсутствуют	данные отсутствуют
72	322171.19	2233122.4	данные отсутствуют	данные отсутствуют
73	322140.53	2233043.7	данные отсутствуют	данные отсутствуют

777

Раздел 4.2

Сведения о частях земельного участка

Земельный участок			
(вид объекта недвижимости)			
Лист № __ Раздела 4.2	Всего листов раздела 4.2 : __	Всего разделов: __	Всего листов выписки: __
13.07.2022 № **/****/*****			
Кадастровый номер:		47:29:000000:33779	

Номер точки	Координаты, м		Описание закрепления на местности	Средняя квадратическая погрешность определения координат характерных точек границы части земельного участка, м
	X	Y		
1	2	3	4	5
74	322107.67	2232960.05	данные отсутствуют	данные отсутствуют
75	322073	2232871.66	данные отсутствуют	данные отсутствуют
76	322076.25	2232865.14	данные отсутствуют	данные отсутствуют
77	322777.51	2234383.59	данные отсутствуют	данные отсутствуют
78	322797.57	2234382.79	данные отсутствуют	данные отсутствуют
79	322811.94	2234403.34	данные отсутствуют	данные отсутствуют
80	322785.92	2234404.11	данные отсутствуют	данные отсутствуют
81	322783.71	2234400.95	данные отсутствуют	данные отсутствуют
82	322727.36	2234322.97	данные отсутствуют	данные отсутствуют
83	322554.53	2234137.18	данные отсутствуют	данные отсутствуют
84	322576.28	2234160.44	данные отсутствуют	данные отсутствуют
85	322618.94	2234206.25	данные отсутствуют	данные отсутствуют
86	322667.95	2234258.94	данные отсутствуют	данные отсутствуют
87	322724.93	2234320.2	данные отсутствуют	данные отсутствуют
88	322249.49	2233186.57	данные отсутствуют	данные отсутствуют
89	322267.55	2233198.78	данные отсутствуют	данные отсутствуют
90	322260.37	2233220.34	данные отсутствуют	данные отсутствуют

778

Раздел 4.2

Сведения о частях земельного участка

Земельный участок			
(вид объекта недвижимости)			
Лист № __ Раздела 4.2	Всего листов раздела 4.2 : __	Всего разделов: __	Всего листов выписки: __
13.07.2022 № **/****/*****			
Кадастровый номер:		47:29:000000:33779	

Номер точки	Координаты, м		Описание закрепления на местности	Средняя квадратическая погрешность определения координат характерных точек границы части земельного участка, м
	X	Y		
1	2	3	4	5
91	322260.29	2233220.28	данные отсутствуют	данные отсутствуют
92	322258.8	2233219.31	данные отсутствуют	данные отсутствуют
93	322242.88	2233208.86	данные отсутствуют	данные отсутствуют
94	322242.17	2233208.39	данные отсутствуют	данные отсутствуют
95	322248.74	2233188.79	данные отсутствуют	данные отсутствуют
96	327004.54	2221073.31	данные отсутствуют	данные отсутствуют
97	327008.53	2221076.55	данные отсутствуют	данные отсутствуют
98	327009.83	2221078.71	данные отсутствуют	данные отсутствуют
99	327010.39	2221081.99	данные отсутствуют	данные отсутствуют
100	326985.33	2221114.31	данные отсутствуют	данные отсутствуют
101	326971.7	2221138.76	данные отсутствуют	данные отсутствуют
102	326970.51	2221146.11	данные отсутствуют	данные отсутствуют
103	326950.61	2221169.07	данные отсутствуют	данные отсутствуют
104	326940.5	2221235.78	данные отсутствуют	данные отсутствуют
105	326937.24	2221235.73	данные отсутствуют	данные отсутствуют
106	326938.29	2221221.28	данные отсутствуют	данные отсутствуют
107	326950.03	2221153.31	данные отсутствуют	данные отсутствуют

779

Раздел 4.2

Сведения о частях земельного участка

Земельный участок			
(вид объекта недвижимости)			
Лист № __ Раздела 4.2	Всего листов раздела 4.2 : __	Всего разделов: __	Всего листов выписки: __
13.07.2022 № **/****/*****			
Кадастровый номер:		47:29:000000:33779	

Номер точки	Координаты, м		Описание закрепления на местности	Средняя квадратическая погрешность определения координат характерных точек границы части земельного участка, м
	X	Y		
1	2	3	4	5
108	326948.8	2221148.28	данные отсутствуют	данные отсутствуют
109	326951.73	2221135.37	данные отсутствуют	данные отсутствуют
110	327001	2221077.48	данные отсутствуют	данные отсутствуют
111	322453.45	2233492.03	данные отсутствуют	данные отсутствуют
112	322455.32	2233530.13	данные отсутствуют	данные отсутствуют
112	322455.32	2233530.13	данные отсутствуют	данные отсутствуют
113	322438.78	2233533.8	данные отсутствуют	данные отсутствуют
113	322438.78	2233533.8	данные отсутствуют	данные отсутствуют
114	322438	2233515.46	данные отсутствуют	данные отсутствуют
115	322451.22	2233510.96	данные отсутствуют	данные отсутствуют
116	322449.54	2233460.44	данные отсутствуют	данные отсутствуют
117	322303.01	2228517.54	данные отсутствуют	данные отсутствуют
118	322286.31	2228530.98	данные отсутствуют	данные отсутствуют
119	322277.27	2228513.7	данные отсутствуют	данные отсутствуют
120	322293.94	2228500.39	данные отсутствуют	данные отсутствуют
121	323748.12	2237139.14	данные отсутствуют	данные отсутствуют
122	323761.95	2237086.85	данные отсутствуют	данные отсутствуют

780

Раздел 4.2

Сведения о частях земельного участка

Земельный участок			
(вид объекта недвижимости)			
Лист № __ Раздела 4.2	Всего листов раздела 4.2 : __	Всего разделов: __	Всего листов выписки: __
13.07.2022 № **/****/*****			
Кадастровый номер:		47:29:0000000:33779	

Номер точки	Координаты, м		Описание закрепления на местности	Средняя квадратическая погрешность определения координат характерных точек границы части земельного участка, м
	X	Y		
1	2	3	4	5
123	323786.9	2237023.37	данные отсутствуют	данные отсутствуют
124	323792.04	2237009.98	данные отсутствуют	данные отсутствуют
125	323759.76	2237130.29	данные отсутствуют	данные отсутствуют
126	323740.12	2237218.54	данные отсутствуют	данные отсутствуют
127	323714.6	2237350.7	данные отсутствуют	данные отсутствуют
128	323702.13	2237408.58	данные отсутствуют	данные отсутствуют
129	323707.27	2237365.6	данные отсутствуют	данные отсутствуют
130	323715.76	2237295.08	данные отсутствуют	данные отсутствуют
131	323723.28	2237231.81	данные отсутствуют	данные отсутствуют
132	323743.4	2237157	данные отсутствуют	данные отсутствуют
133	323747.08	2237143.07	данные отсутствуют	данные отсутствуют
134	323836.22	2236845.53	данные отсутствуют	данные отсутствуют
135	323843.21	2236859.5	данные отсутствуют	данные отсутствуют
136	323833.63	2236887.66	данные отсутствуют	данные отсутствуют
137	323826.38	2236872.79	данные отсутствуют	данные отсутствуют
138	323676.28	2237528.53	данные отсутствуют	данные отсутствуют
139	323630.22	2237739.31	данные отсутствуют	данные отсутствуют

781

Раздел 4.2

Сведения о частях земельного участка

Земельный участок			
(вид объекта недвижимости)			
Лист № __ Раздела 4.2	Всего листов раздела 4.2 : __	Всего разделов: __	Всего листов выписки: __
13.07.2022 № **/****/*****			
Кадастровый номер:		47:29:000000:33779	

Номер точки	Координаты, м		Описание закрепления на местности	Средняя квадратическая погрешность определения координат характерных точек границы части земельного участка, м
	X	Y		
1	2	3	4	5
140	323576.04	2237978.77	данные отсутствуют	данные отсутствуют
141	323527.81	2238187.45	данные отсутствуют	данные отсутствуют
142	323522.3	2238206.33	данные отсутствуют	данные отсутствуют
143	323521.49	2238205.49	данные отсутствуют	данные отсутствуют
144	323519.64	2238202.78	данные отсутствуют	данные отсутствуют
145	323518.77	2238199.62	данные отсутствуют	данные отсутствуют
146	323518.96	2238196.35	данные отсутствуют	данные отсутствуют
147	323534.51	2238128.13	данные отсутствуют	данные отсутствуют
148	323552.63	2238048.95	данные отсутствуют	данные отсутствуют
149	323573.01	2237965.9	данные отсутствуют	данные отсутствуют
150	323591.94	2237886.45	данные отсутствуют	данные отсутствуют
151	323608.25	2237815.83	данные отсутствуют	данные отсутствуют
152	323625.45	2237743.55	данные отсутствуют	данные отсутствуют
153	323647.55	2237649.89	данные отсутствуют	данные отсутствуют
154	323666.62	2237567.9	данные отсутствуют	данные отсутствуют
155	323680.36	2237509.59	данные отсутствуют	данные отсутствуют
156	323141.17	2238596.46	данные отсутствуют	данные отсутствуют

782

Раздел 4.2

Сведения о частях земельного участка

Земельный участок			
(вид объекта недвижимости)			
Лист № __ Раздела 4.2	Всего листов раздела 4.2 : __	Всего разделов: __	Всего листов выписки: __
13.07.2022 № **/****/*****			
Кадастровый номер:		47:29:000000:33779	

Номер точки	Координаты, м		Описание закрепления на местности	Средняя квадратическая погрешность определения координат характерных точек границы части земельного участка, м
	X	Y		
1	2	3	4	5
157	323155.49	2238606.52	данные отсутствуют	данные отсутствуют
158	323138.97	2238620.82	данные отсутствуют	данные отсутствуют
159	323125.05	2238611.04	данные отсутствуют	данные отсутствуют
160	322586.27	2238629.29	данные отсутствуют	данные отсутствуют
161	322573.83	2238630.99	данные отсутствуют	данные отсутствуют
162	322530.59	2238637.13	данные отсутствуют	данные отсутствуют
163	322486.46	2238621.88	данные отсутствуют	данные отсутствуют
164	322491.83	2238621.03	данные отсутствуют	данные отсутствуют
165	322544.49	2238613.68	данные отсутствуют	данные отсутствуют
166	320897.89	2238547.15	данные отсутствуют	данные отсутствуют
167	320992.75	2238586.8	данные отсутствуют	данные отсутствуют
168	321076.68	2238621.62	данные отсутствуют	данные отсутствуют
169	321157.81	2238655.32	данные отсутствуют	данные отсутствуют
170	321246.29	2238692.22	данные отсутствуют	данные отсутствуют
171	321335.97	2238729.22	данные отсутствуют	данные отсутствуют
172	321428.26	2238767.56	данные отсутствуют	данные отсутствуют
173	321500.66	2238797.53	данные отсутствуют	данные отсутствуют

783

Раздел 4.2

Сведения о частях земельного участка

Земельный участок			
(вид объекта недвижимости)			
Лист № __ Раздела 4.2	Всего листов раздела 4.2 : __	Всего разделов: __	Всего листов выписки: __
13.07.2022 № **/****/*****			
Кадастровый номер:		47:29:000000:33779	

Номер точки	Координаты, м		Описание закрепления на местности	Средняя квадратическая погрешность определения координат характерных точек границы части земельного участка, м
	X	Y		
1	2	3	4	5
174	321581.36	2238830.91	данные отсутствуют	данные отсутствуют
175	321605.06	2238840.68	данные отсутствуют	данные отсутствуют
176	321582.78	2238833.94	данные отсутствуют	данные отсутствуют
177	321532.87	2238816.23	данные отсутствуют	данные отсутствуют
178	321247.24	2238695.89	данные отсутствуют	данные отсутствуют
179	320994.28	2238587.91	данные отсутствуют	данные отсутствуют
180	320847.62	2238526.14	данные отсутствуют	данные отсутствуют
181	319712.83	2237748.01	данные отсутствуют	данные отсутствуют
182	319769.89	2237791.37	данные отсутствуют	данные отсутствуют
183	319833.29	2237839.52	данные отсутствуют	данные отсутствуют
184	319904.13	2237878.48	данные отсутствуют	данные отсутствуют
185	319963.35	2237910.73	данные отсутствуют	данные отсутствуют
186	320019.51	2237941.27	данные отсутствуют	данные отсутствуют
187	320084.34	2237976.37	данные отсутствуют	данные отсутствуют
188	320086.84	2237978.29	данные отсутствуют	данные отсутствуют
189	320139.13	2238033.46	данные отсутствуют	данные отсутствуют
190	320198.45	2238096.13	данные отсутствуют	данные отсутствуют

Сведения о частях земельного участка

Земельный участок			
(вид объекта недвижимости)			
Лист № __ Раздела 4.2	Всего листов раздела 4.2 : __	Всего разделов: __	Всего листов выписки: __
13.07.2022 № **/****/*****			
Кадастровый номер:		47:29:000000:33779	

Номер точки	Координаты, м		Описание закрепления на местности	Средняя квадратическая погрешность определения координат характерных точек границы части земельного участка, м
	X	Y		
1	2	3	4	5
191	320246.57	2238147.3	данные отсутствуют	данные отсутствуют
192	320293.2	2238196.77	данные отсутствуют	данные отсутствуют
193	320342.81	2238249.58	данные отсутствуют	данные отсутствуют
194	320383.48	2238283.18	данные отсутствуют	данные отсутствуют
195	320369.57	2238274.96	данные отсутствуют	данные отсутствуют
196	320340.05	2238251.17	данные отсутствуют	данные отсутствуют
197	320115.97	2238018.63	данные отсутствуют	данные отсутствуют
198	320095.73	2237994.87	данные отсутствуют	данные отсутствуют
199	320072.07	2237975.66	данные отсутствуют	данные отсутствуют
200	320043.9	2237956.58	данные отсутствуют	данные отсутствуют
201	320012.19	2237939.37	данные отсутствуют	данные отсутствуют
202	319896.93	2237881.7	данные отсутствуют	данные отсутствуют
203	319861.2	2237863.19	данные отсутствуют	данные отсутствуют
204	319823.12	2237839.82	данные отсутствуют	данные отсутствуют
205	319750.99	2237782.03	данные отсутствуют	данные отсутствуют
206	319728.09	2237763.17	данные отсутствуют	данные отсутствуют
207	318952.55	2237168.29	данные отсутствуют	данные отсутствуют

785

Раздел 4.2

Сведения о частях земельного участка

Земельный участок			
(вид объекта недвижимости)			
Лист № __ Раздела 4.2	Всего листов раздела 4.2 : __	Всего разделов: __	Всего листов выписки: __
13.07.2022 № **/****/*****			
Кадастровый номер:		47:29:000000:33779	

Номер точки	Координаты, м		Описание закрепления на местности	Средняя квадратическая погрешность определения координат характерных точек границы части земельного участка, м
	X	Y		
1	2	3	4	5
208	319017.75	2237217.26	данные отсутствуют	данные отсутствуют
209	319073.57	2237259.99	данные отсутствуют	данные отсутствуют
210	319033.66	2237232.03	данные отсутствуют	данные отсутствуют
211	318952.76	2237178	данные отсутствуют	данные отсутствуют
212	318943.49	2237173.22	данные отсутствуют	данные отсутствуют
213	318949.58	2237166.98	данные отсутствуют	данные отсутствуют
214	318410.06	2237259.74	данные отсутствуют	данные отсутствуют
215	318398.75	2237282.54	данные отсутствуют	данные отсутствуют
216	318389.08	2237284.86	данные отсутствуют	данные отсутствуют
217	318373.53	2237286.15	данные отсутствуют	данные отсутствуют
218	318384.1	2237264.59	данные отсутствуют	данные отсутствуют
219	318386.74	2237264.54	данные отсутствуют	данные отсутствуют
220	318408.24	2237260.45	данные отсутствуют	данные отсутствуют
221	317572.36	2237099.16	данные отсутствуют	данные отсутствуют
222	317655.34	2237118.05	данные отсутствуют	данные отсутствуют
223	317705.89	2237129.45	данные отсутствуют	данные отсутствуют
224	317767.8	2237143.03	данные отсутствуют	данные отсутствуют

786

Раздел 4.2

Сведения о частях земельного участка

Земельный участок			
(вид объекта недвижимости)			
Лист № __ Раздела 4.2	Всего листов раздела 4.2 : __	Всего разделов: __	Всего листов выписки: __
13.07.2022 № **/****/*****			
Кадастровый номер:		47:29:000000:33779	

Номер точки	Координаты, м		Описание закрепления на местности	Средняя квадратическая погрешность определения координат характерных точек границы части земельного участка, м
	X	Y		
1	2	3	4	5
225	317857.85	2237164.5	данные отсутствуют	данные отсутствуют
226	317936.9	2237182.14	данные отсутствуют	данные отсутствуют
227	318019.48	2237200.94	данные отсутствуют	данные отсутствуют
228	318105.6	2237220.67	данные отсутствуют	данные отсутствуют
229	318193.33	2237240.57	данные отсутствуют	данные отсутствуют
230	318269.15	2237258.04	данные отсутствуют	данные отсутствуют
231	318353.18	2237277.71	данные отсутствуют	данные отсутствуют
232	318356.74	2237279.33	данные отсутствуют	данные отсутствуют
233	318366.97	2237286.7	данные отсутствуют	данные отсутствуют
234	318360.56	2237287.23	данные отсутствуют	данные отсутствуют
235	318332.03	2237285.31	данные отсутствуют	данные отсутствуют
236	318308.25	2237281.34	данные отсутствуют	данные отсутствуют
237	318222.54	2237260.71	данные отсутствуют	данные отсутствуют
238	317932.57	2237192.07	данные отсутствуют	данные отсутствуют
239	317736.49	2237139.95	данные отсутствуют	данные отсутствуют
240	317653.58	2237119.85	данные отсутствуют	данные отсутствуют
241	317567.67	2237099.29	данные отсутствуют	данные отсутствуют

787

Раздел 4.2

Сведения о частях земельного участка

Земельный участок			
(вид объекта недвижимости)			
Лист № __ Раздела 4.2	Всего листов раздела 4.2 : __	Всего разделов: __	Всего листов выписки: __
13.07.2022 № **/****/*****			
Кадастровый номер:		47:29:000000:33779	

Номер точки	Координаты, м		Описание закрепления на местности	Средняя квадратическая погрешность определения координат характерных точек границы части земельного участка, м
	X	Y		
1	2	3	4	5
242	317569.66	2237098.92	данные отсутствуют	данные отсутствуют
243	315918.05	2237010.45	данные отсутствуют	данные отсутствуют
244	316016.02	2237035.39	данные отсутствуют	данные отсутствуют
245	316108.2	2237059.7	данные отсутствуют	данные отсутствуют
246	316203.76	2237084.49	данные отсутствуют	данные отсутствуют
247	316285.05	2237100.85	данные отсутствуют	данные отсутствуют
248	316449.07	2237132.77	данные отсутствуют	данные отсутствуют
249	316534.33	2237149.04	данные отсутствуют	данные отсутствуют
250	316606.89	2237136.96	данные отсутствуют	данные отсутствуют
251	316671.5	2237126.69	данные отсутствуют	данные отсутствуют
252	316740.77	2237115.89	данные отсутствуют	данные отсутствуют
253	316797.91	2237107.13	данные отсутствуют	данные отсутствуют
254	316874.48	2237094.76	данные отсутствуют	данные отсутствуют
255	316943.49	2237084.18	данные отсутствуют	данные отсутствуют
256	316946.48	2237084.17	данные отсутствуют	данные отсутствуют
257	316949.34	2237085.05	данные отсутствуют	данные отсутствуют
258	316951.81	2237086.73	данные отсутствуют	данные отсутствуют

788

Раздел 4.2

Сведения о частях земельного участка

Земельный участок			
(вид объекта недвижимости)			
Лист № __ Раздела 4.2	Всего листов раздела 4.2 : __	Всего разделов: __	Всего листов выписки: __
13.07.2022 № **/****/*****			
Кадастровый номер:		47:29:000000:33779	

Номер точки	Координаты, м		Описание закрепления на местности	Средняя квадратическая погрешность определения координат характерных точек границы части земельного участка, м
	X	Y		
1	2	3	4	5
259	316953.57	2237088.36	данные отсутствуют	данные отсутствуют
260	316890.45	2237098.83	данные отсутствуют	данные отсутствуют
261	316695.06	2237130.1	данные отсутствуют	данные отсутствуют
262	316573.85	2237149.38	данные отсутствуют	данные отсутствуют
263	316527.21	2237154.26	данные отсутствуют	данные отсутствуют
264	316503.74	2237152.31	данные отсутствуют	данные отсутствуют
265	316479.01	2237148.23	данные отсутствуют	данные отсутствуют
266	316447.52	2237142.39	данные отсутствуют	данные отсутствуют
267	316361.6	2237124.53	данные отсутствуют	данные отсутствуют
268	316184.4	2237085.86	данные отсутствуют	данные отсутствуют
269	315913.78	2237015.14	данные отсутствуют	данные отсутствуют
270	322438.67	2233531.21	данные отсутствуют	данные отсутствуют
271	322455.1	2233525.65	данные отсутствуют	данные отсутствуют
272	322564.56	2234112.37	данные отсутствуют	данные отсутствуют
273	322584.04	2234137.27	данные отсутствуют	данные отсутствуют
274	322620	2234178.23	данные отсутствуют	данные отсутствуют
275	322682.32	2234244.27	данные отсутствуют	данные отсутствуют

789

Раздел 4.2

Сведения о частях земельного участка

Земельный участок			
(вид объекта недвижимости)			
Лист № __ Раздела 4.2	Всего листов раздела 4.2 : __	Всего разделов: __	Всего листов выписки: __
13.07.2022 № **/****/*****			
Кадастровый номер:		47:29:000000:33779	

Номер точки	Координаты, м		Описание закрепления на местности	Средняя квадратическая погрешность определения координат характерных точек границы части земельного участка, м
	X	Y		
1	2	3	4	5
276	322700.53	2234263.03	данные отсутствуют	данные отсутствуют
277	322699.91	2234262.99	данные отсутствуют	данные отсутствуют
278	322697.17	2234261.97	данные отсутствуют	данные отсутствуют
279	322694.84	2234260.21	данные отсутствуют	данные отсутствуют
280	322647.9	2234212.35	данные отсутствуют	данные отсутствуют
281	322597.77	2234161.62	данные отсутствуют	данные отсутствуют
282	322571.84	2234123.41	данные отсутствуют	данные отсутствуют
283	322482.49	2233975.61	данные отсутствуют	данные отсутствуют
284	322488.63	2233985.6	данные отсутствуют	данные отсутствуют
285	322499.4	2234015.16	данные отсутствуют	данные отсутствуют
286	322508.16	2234029.12	данные отсутствуют	данные отсутствуют
287	322488.88	2234001.52	данные отсутствуют	данные отсутствуют
288	322487.61	2233999.01	данные отсутствуют	данные отсутствуют
289	322477.84	2233970.28	данные отсутствуют	данные отсутствуют

790

Раздел 4.2

Сведения о частях земельного участка

Земельный участок				
(вид объекта недвижимости)				
Лист № ____ Раздела <u>4.2</u>		Всего листов раздела <u>4.2</u> : ____		Всего разделов: ____
Всего листов выписки: ____				
13.07.2022 № **/****/*****				
Кадастровый номер:			47:29:000000:33779	
Сведения о характерных точках границы части (частей) земельного участка				
Учетный номер части: 5				
Система координат: Местная 167				
Зона №				
Номер точки	Координаты, м		Описание закрепления на местности	Средняя квадратическая погрешность определения координат характерных точек границы части земельного участка, м
	X	Y		
1	2	3	4	5
1	320488.11	2238317.28	данные отсутствуют	данные отсутствуют
2	320530.41	2238342.2	данные отсутствуют	данные отсутствуют
3	320508.99	2238357.39	данные отсутствуют	данные отсутствуют
4	320466.69	2238332.38	данные отсутствуют	данные отсутствуют
5	317825.87	2237142.09	данные отсутствуют	данные отсутствуют
5	317825.87	2237142.09	данные отсутствуют	данные отсутствуют
6	317836.72	2237144.74	данные отсутствуют	данные отсутствуют
7	317835.01	2237145.97	данные отсутствуют	данные отсутствуют
8	317815.98	2237159.73	данные отсутствуют	данные отсутствуют
9	317814.85	2237158.87	данные отсутствуют	данные отсутствуют
9	317814.85	2237158.87	данные отсутствуют	данные отсутствуют
9	317814.85	2237158.87	данные отсутствуют	данные отсутствуют
10	317778.2	2237150.02	данные отсутствуют	данные отсутствуют
11	317798.48	2237135.36	данные отсутствуют	данные отсутствуют
12	317846.65	2237147.17	данные отсутствуют	данные отсутствуют
13	317839.03	2237152.73	данные отсутствуют	данные отсутствуют

791

Раздел 4.2

Сведения о частях земельного участка

Земельный участок			
(вид объекта недвижимости)			
Лист № __ Раздела 4.2	Всего листов раздела 4.2 : __	Всего разделов: __	Всего листов выписки: __
13.07.2022 № **/****/*****			
Кадастровый номер:		47:29:0000000:33779	

Номер точки	Координаты, м		Описание закрепления на местности	Средняя квадратическая погрешность определения координат характерных точек границы части земельного участка, м
	X	Y		
1	2	3	4	5
14	317822.91	2237164.42	данные отсутствуют	данные отсутствуют
15	317821.75	2237164.13	данные отсутствуют	данные отсутствуют
15	317821.75	2237164.13	данные отсутствуют	данные отсутствуют
16	317783.2	2237151.23	данные отсутствуют	данные отсутствуют
17	317803.41	2237136.57	данные отсутствуют	данные отсутствуют
18	322164.49	2233092.52	данные отсутствуют	данные отсутствуют
18	322164.49	2233092.52	данные отсутствуют	данные отсутствуют
19	322177.42	2233115.13	данные отсутствуют	данные отсутствуют
20	322179.94	2233157.3	данные отсутствуют	данные отсутствуют
21	322177.99	2233155.54	данные отсутствуют	данные отсутствуют
21	322177.99	2233155.54	данные отсутствуют	данные отсутствуют
22	322176.7	2233154.37	данные отсутствуют	данные отсутствуют
22	322176.7	2233154.37	данные отсутствуют	данные отсутствуют
23	322175.09	2233151.04	данные отсутствуют	данные отсутствуют
23	322175.09	2233151.04	данные отсутствуют	данные отсутствуют
24	322146.13	2233100.19	данные отсутствуют	данные отсутствуют
25	322125.26	2233046.45	данные отсутствуют	данные отсутствуют

792

Раздел 4.2

Сведения о частях земельного участка

Земельный участок			
(вид объекта недвижимости)			
Лист № __ Раздела 4.2	Всего листов раздела 4.2 : __	Всего разделов: __	Всего листов выписки: __
13.07.2022 № **/****/*****			
Кадастровый номер:		47:29:000000:33779	

Номер точки	Координаты, м		Описание закрепления на местности	Средняя квадратическая погрешность определения координат характерных точек границы части земельного участка, м
	X	Y		
1	2	3	4	5
26	322121.36	2232981.38	данные отсутствуют	данные отсутствуют
27	321605.07	2229347.13	данные отсутствуют	данные отсутствуют
28	321611.11	2229348.86	данные отсутствуют	данные отсутствуют
29	321613.68	2229350.07	данные отсутствуют	данные отсутствуют
30	321556.41	2229421.19	данные отсутствуют	данные отсутствуют
31	321551.54	2229395.13	данные отсутствуют	данные отсутствуют
32	321583.15	2229354.43	данные отсутствуют	данные отсутствуют
33	321592.17	2229347.73	данные отсутствуют	данные отсутствуют
34	323387.74	2235137.21	данные отсутствуют	данные отсутствуют
35	323463.29	2235253.09	данные отсутствуют	данные отсутствуют
36	323474.84	2235271.14	данные отсутствуют	данные отсутствуют
37	323430.84	2235203.64	данные отсутствуют	данные отсутствуют
38	323397.94	2235153.52	данные отсутствуют	данные отсутствуют
39	323169.99	2234886.56	данные отсутствуют	данные отсутствуют
40	323266.78	2234985.66	данные отсутствуют	данные отсутствуют
41	323336.67	2235061.94	данные отсутствуют	данные отсутствуют
42	323351.15	2235081.09	данные отсутствуют	данные отсутствуют

Сведения о частях земельного участка

Земельный участок			
(вид объекта недвижимости)			
Лист № __ Раздела 4.2	Всего листов раздела 4.2 : __	Всего разделов: __	Всего листов выписки: __
13.07.2022 № **/****/*****			
Кадастровый номер:		47:29:000000:33779	

Номер точки	Координаты, м		Описание закрепления на местности	Средняя квадратическая погрешность определения координат характерных точек границы части земельного участка, м
	X	Y		
1	2	3	4	5
43	323360.32	2235095.16	данные отсутствуют	данные отсутствуют
44	323324.27	2235057.2	данные отсутствуют	данные отсутствуют
45	323231.97	2234954.93	данные отсутствуют	данные отсутствуют
46	322436.45	2233932.34	данные отсутствуют	данные отсутствуют
47	322473.51	2233995.46	данные отсутствуют	данные отсутствуют
48	322535.22	2234100.94	данные отсутствуют	данные отсутствуют
49	322629.12	2234202.07	данные отсутствуют	данные отсутствуют
50	322722.71	2234302.39	данные отсутствуют	данные отсутствуют
51	322750.73	2234316.68	данные отсутствуют	данные отсутствуют
52	322805.35	2234393.77	данные отсутствуют	данные отсутствуют
52	322805.35	2234393.77	данные отсутствуют	данные отсутствуют
53	322874.87	2234494.81	данные отсутствуют	данные отсутствуют
54	322851	2234462.63	данные отсутствуют	данные отсутствуют
55	322788.28	2234379.07	данные отсутствуют	данные отсутствуют
56	322765.59	2234348	данные отсутствуют	данные отсутствуют
57	322733.41	2234331.35	данные отсутствуют	данные отсутствуют
58	322726.48	2234321.76	данные отсутствуют	данные отсутствуют

Сведения о частях земельного участка

Земельный участок			
(вид объекта недвижимости)			
Лист № __ Раздела 4.2	Всего листов раздела 4.2 : __	Всего разделов: __	Всего листов выписки: __
13.07.2022 № **/****/*****			
Кадастровый номер:		47:29:000000:33779	

Номер точки	Координаты, м		Описание закрепления на местности	Средняя квадратическая погрешность определения координат характерных точек границы части земельного участка, м
	X	Y		
1	2	3	4	5
59	322710.16	2234305.27	данные отсутствуют	данные отсутствуют
59	322710.16	2234305.27	данные отсутствуют	данные отсутствуют
60	322564.06	2234149.56	данные отсутствуют	данные отсутствуют
60	322564.06	2234149.56	данные отсутствуют	данные отсутствуют
61	322534.66	2234111.35	данные отсутствуют	данные отсутствуют
62	322445.16	2233963.09	данные отсутствуют	данные отсутствуют
63	322428.01	2233922.65	данные отсутствуют	данные отсутствуют
64	322422.21	2233899.55	данные отсутствуют	данные отсутствуют
65	322425.61	2233899.52	данные отсутствуют	данные отсутствуют
66	322188.11	2233133.84	данные отсутствуют	данные отсутствуют
67	322195.62	2233140.9	данные отсутствуют	данные отсутствуют
68	322199.84	2233175.35	данные отсутствуют	данные отсутствуют
69	322198.85	2233174.46	данные отсутствуют	данные отсутствуют
70	322192.22	2233168.44	данные отсутствуют	данные отсутствуют
71	322174.58	2233150.15	данные отсутствуют	данные отсутствуют
72	322171.19	2233122.4	данные отсутствуют	данные отсутствуют
73	322140.53	2233043.7	данные отсутствуют	данные отсутствуют

795

Раздел 4.2

Сведения о частях земельного участка

Земельный участок			
(вид объекта недвижимости)			
Лист № __ Раздела 4.2	Всего листов раздела 4.2 : __	Всего разделов: __	Всего листов выписки: __
13.07.2022 № **/****/*****			
Кадастровый номер:		47:29:000000:33779	

Номер точки	Координаты, м		Описание закрепления на местности	Средняя квадратическая погрешность определения координат характерных точек границы части земельного участка, м
	X	Y		
1	2	3	4	5
74	322107.67	2232960.05	данные отсутствуют	данные отсутствуют
75	322073	2232871.66	данные отсутствуют	данные отсутствуют
76	322076.25	2232865.14	данные отсутствуют	данные отсутствуют
77	322777.51	2234383.59	данные отсутствуют	данные отсутствуют
78	322797.57	2234382.79	данные отсутствуют	данные отсутствуют
79	322811.94	2234403.34	данные отсутствуют	данные отсутствуют
80	322785.92	2234404.11	данные отсутствуют	данные отсутствуют
81	322783.71	2234400.95	данные отсутствуют	данные отсутствуют
82	322727.36	2234322.97	данные отсутствуют	данные отсутствуют
83	322554.53	2234137.18	данные отсутствуют	данные отсутствуют
84	322576.28	2234160.44	данные отсутствуют	данные отсутствуют
85	322618.94	2234206.25	данные отсутствуют	данные отсутствуют
86	322667.95	2234258.94	данные отсутствуют	данные отсутствуют
87	322724.93	2234320.2	данные отсутствуют	данные отсутствуют
88	322249.49	2233186.57	данные отсутствуют	данные отсутствуют
89	322267.55	2233198.78	данные отсутствуют	данные отсутствуют
90	322260.37	2233220.34	данные отсутствуют	данные отсутствуют

796

Раздел 4.2

Сведения о частях земельного участка

Земельный участок			
(вид объекта недвижимости)			
Лист № __ Раздела 4.2	Всего листов раздела 4.2 : __	Всего разделов: __	Всего листов выписки: __
13.07.2022 № **/****/*****			
Кадастровый номер:		47:29:000000:33779	

Номер точки	Координаты, м		Описание закрепления на местности	Средняя квадратическая погрешность определения координат характерных точек границы части земельного участка, м
	X	Y		
1	2	3	4	5
91	322260.29	2233220.28	данные отсутствуют	данные отсутствуют
92	322258.8	2233219.31	данные отсутствуют	данные отсутствуют
93	322242.88	2233208.86	данные отсутствуют	данные отсутствуют
94	322242.17	2233208.39	данные отсутствуют	данные отсутствуют
95	322248.74	2233188.79	данные отсутствуют	данные отсутствуют
96	327004.54	2221073.31	данные отсутствуют	данные отсутствуют
97	327008.53	2221076.55	данные отсутствуют	данные отсутствуют
98	327009.83	2221078.71	данные отсутствуют	данные отсутствуют
99	327010.39	2221081.99	данные отсутствуют	данные отсутствуют
100	326985.33	2221114.31	данные отсутствуют	данные отсутствуют
101	326971.7	2221138.76	данные отсутствуют	данные отсутствуют
102	326970.51	2221146.11	данные отсутствуют	данные отсутствуют
103	326950.61	2221169.07	данные отсутствуют	данные отсутствуют
104	326940.5	2221235.78	данные отсутствуют	данные отсутствуют
105	326937.24	2221235.73	данные отсутствуют	данные отсутствуют
106	326938.29	2221221.28	данные отсутствуют	данные отсутствуют
107	326950.03	2221153.31	данные отсутствуют	данные отсутствуют

797

Раздел 4.2

Сведения о частях земельного участка

Земельный участок			
(вид объекта недвижимости)			
Лист № __ Раздела 4.2	Всего листов раздела 4.2 : __	Всего разделов: __	Всего листов выписки: __
13.07.2022 № **/****/*****			
Кадастровый номер:		47:29:000000:33779	

Номер точки	Координаты, м		Описание закрепления на местности	Средняя квадратическая погрешность определения координат характерных точек границы части земельного участка, м
	X	Y		
1	2	3	4	5
108	326948.8	2221148.28	данные отсутствуют	данные отсутствуют
109	326951.73	2221135.37	данные отсутствуют	данные отсутствуют
110	327001	2221077.48	данные отсутствуют	данные отсутствуют
111	322453.45	2233492.03	данные отсутствуют	данные отсутствуют
112	322455.32	2233530.13	данные отсутствуют	данные отсутствуют
112	322455.32	2233530.13	данные отсутствуют	данные отсутствуют
113	322438.78	2233533.8	данные отсутствуют	данные отсутствуют
113	322438.78	2233533.8	данные отсутствуют	данные отсутствуют
114	322438	2233515.46	данные отсутствуют	данные отсутствуют
115	322451.22	2233510.96	данные отсутствуют	данные отсутствуют
116	322449.54	2233460.44	данные отсутствуют	данные отсутствуют
117	322303.01	2228517.54	данные отсутствуют	данные отсутствуют
118	322286.31	2228530.98	данные отсутствуют	данные отсутствуют
119	322277.27	2228513.7	данные отсутствуют	данные отсутствуют
120	322293.94	2228500.39	данные отсутствуют	данные отсутствуют
121	323748.12	2237139.14	данные отсутствуют	данные отсутствуют
122	323761.95	2237086.85	данные отсутствуют	данные отсутствуют

798

Раздел 4.2

Сведения о частях земельного участка

Земельный участок			
(вид объекта недвижимости)			
Лист № __ Раздела 4.2	Всего листов раздела 4.2 : __	Всего разделов: __	Всего листов выписки: __
13.07.2022 № **/****/*****			
Кадастровый номер:		47:29:0000000:33779	

Номер точки	Координаты, м		Описание закрепления на местности	Средняя квадратическая погрешность определения координат характерных точек границы части земельного участка, м
	X	Y		
1	2	3	4	5
123	323786.9	2237023.37	данные отсутствуют	данные отсутствуют
124	323792.04	2237009.98	данные отсутствуют	данные отсутствуют
125	323759.76	2237130.29	данные отсутствуют	данные отсутствуют
126	323740.12	2237218.54	данные отсутствуют	данные отсутствуют
127	323714.6	2237350.7	данные отсутствуют	данные отсутствуют
128	323702.13	2237408.58	данные отсутствуют	данные отсутствуют
129	323707.27	2237365.6	данные отсутствуют	данные отсутствуют
130	323715.76	2237295.08	данные отсутствуют	данные отсутствуют
131	323723.28	2237231.81	данные отсутствуют	данные отсутствуют
132	323743.4	2237157	данные отсутствуют	данные отсутствуют
133	323747.08	2237143.07	данные отсутствуют	данные отсутствуют
134	323836.22	2236845.53	данные отсутствуют	данные отсутствуют
135	323843.21	2236859.5	данные отсутствуют	данные отсутствуют
136	323833.63	2236887.66	данные отсутствуют	данные отсутствуют
137	323826.38	2236872.79	данные отсутствуют	данные отсутствуют
138	323676.28	2237528.53	данные отсутствуют	данные отсутствуют
139	323630.22	2237739.31	данные отсутствуют	данные отсутствуют

799

Раздел 4.2

Сведения о частях земельного участка

Земельный участок			
(вид объекта недвижимости)			
Лист № __ Раздела 4.2	Всего листов раздела 4.2 : __	Всего разделов: __	Всего листов выписки: __
13.07.2022 № **/****/*****			
Кадастровый номер:		47:29:000000:33779	

Номер точки	Координаты, м		Описание закрепления на местности	Средняя квадратическая погрешность определения координат характерных точек границы части земельного участка, м
	X	Y		
1	2	3	4	5
140	323576.04	2237978.77	данные отсутствуют	данные отсутствуют
141	323527.81	2238187.45	данные отсутствуют	данные отсутствуют
142	323522.3	2238206.33	данные отсутствуют	данные отсутствуют
143	323521.49	2238205.49	данные отсутствуют	данные отсутствуют
144	323519.64	2238202.78	данные отсутствуют	данные отсутствуют
145	323518.77	2238199.62	данные отсутствуют	данные отсутствуют
146	323518.96	2238196.35	данные отсутствуют	данные отсутствуют
147	323534.51	2238128.13	данные отсутствуют	данные отсутствуют
148	323552.63	2238048.95	данные отсутствуют	данные отсутствуют
149	323573.01	2237965.9	данные отсутствуют	данные отсутствуют
150	323591.94	2237886.45	данные отсутствуют	данные отсутствуют
151	323608.25	2237815.83	данные отсутствуют	данные отсутствуют
152	323625.45	2237743.55	данные отсутствуют	данные отсутствуют
153	323647.55	2237649.89	данные отсутствуют	данные отсутствуют
154	323666.62	2237567.9	данные отсутствуют	данные отсутствуют
155	323680.36	2237509.59	данные отсутствуют	данные отсутствуют
156	323141.17	2238596.46	данные отсутствуют	данные отсутствуют

800

Раздел 4.2

Сведения о частях земельного участка

Земельный участок			
(вид объекта недвижимости)			
Лист № __ Раздела 4.2	Всего листов раздела 4.2 : __	Всего разделов: __	Всего листов выписки: __
13.07.2022 № **/****/*****			
Кадастровый номер:		47:29:000000:33779	

Номер точки	Координаты, м		Описание закрепления на местности	Средняя квадратическая погрешность определения координат характерных точек границы части земельного участка, м
	X	Y		
1	2	3	4	5
157	323155.49	2238606.52	данные отсутствуют	данные отсутствуют
158	323138.97	2238620.82	данные отсутствуют	данные отсутствуют
159	323125.05	2238611.04	данные отсутствуют	данные отсутствуют
160	322586.27	2238629.29	данные отсутствуют	данные отсутствуют
161	322573.83	2238630.99	данные отсутствуют	данные отсутствуют
162	322530.59	2238637.13	данные отсутствуют	данные отсутствуют
163	322486.46	2238621.88	данные отсутствуют	данные отсутствуют
164	322491.83	2238621.03	данные отсутствуют	данные отсутствуют
165	322544.49	2238613.68	данные отсутствуют	данные отсутствуют
166	320897.89	2238547.15	данные отсутствуют	данные отсутствуют
167	320992.75	2238586.8	данные отсутствуют	данные отсутствуют
168	321076.68	2238621.62	данные отсутствуют	данные отсутствуют
169	321157.81	2238655.32	данные отсутствуют	данные отсутствуют
170	321246.29	2238692.22	данные отсутствуют	данные отсутствуют
171	321335.97	2238729.22	данные отсутствуют	данные отсутствуют
172	321428.26	2238767.56	данные отсутствуют	данные отсутствуют
173	321500.66	2238797.53	данные отсутствуют	данные отсутствуют

801

Раздел 4.2

Сведения о частях земельного участка

Земельный участок			
(вид объекта недвижимости)			
Лист № __ Раздела 4.2	Всего листов раздела 4.2 : __	Всего разделов: __	Всего листов выписки: __
13.07.2022 № **/****/*****			
Кадастровый номер:		47:29:0000000:33779	

Номер точки	Координаты, м		Описание закрепления на местности	Средняя квадратическая погрешность определения координат характерных точек границы части земельного участка, м
	X	Y		
1	2	3	4	5
174	321581.36	2238830.91	данные отсутствуют	данные отсутствуют
175	321605.06	2238840.68	данные отсутствуют	данные отсутствуют
176	321582.78	2238833.94	данные отсутствуют	данные отсутствуют
177	321532.87	2238816.23	данные отсутствуют	данные отсутствуют
178	321247.24	2238695.89	данные отсутствуют	данные отсутствуют
179	320994.28	2238587.91	данные отсутствуют	данные отсутствуют
180	320847.62	2238526.14	данные отсутствуют	данные отсутствуют
181	319712.83	2237748.01	данные отсутствуют	данные отсутствуют
182	319769.89	2237791.37	данные отсутствуют	данные отсутствуют
183	319833.29	2237839.52	данные отсутствуют	данные отсутствуют
184	319904.13	2237878.48	данные отсутствуют	данные отсутствуют
185	319963.35	2237910.73	данные отсутствуют	данные отсутствуют
186	320019.51	2237941.27	данные отсутствуют	данные отсутствуют
187	320084.34	2237976.37	данные отсутствуют	данные отсутствуют
188	320086.84	2237978.29	данные отсутствуют	данные отсутствуют
189	320139.13	2238033.46	данные отсутствуют	данные отсутствуют
190	320198.45	2238096.13	данные отсутствуют	данные отсутствуют

802

Раздел 4.2

Сведения о частях земельного участка

Земельный участок			
(вид объекта недвижимости)			
Лист № __ Раздела 4.2	Всего листов раздела 4.2 : __	Всего разделов: __	Всего листов выписки: __
13.07.2022 № **/****/*****			
Кадастровый номер:		47:29:000000:33779	

Номер точки	Координаты, м		Описание закрепления на местности	Средняя квадратическая погрешность определения координат характерных точек границы части земельного участка, м
	X	Y		
1	2	3	4	5
191	320246.57	2238147.3	данные отсутствуют	данные отсутствуют
192	320293.2	2238196.77	данные отсутствуют	данные отсутствуют
193	320342.81	2238249.58	данные отсутствуют	данные отсутствуют
194	320383.48	2238283.18	данные отсутствуют	данные отсутствуют
195	320369.57	2238274.96	данные отсутствуют	данные отсутствуют
196	320340.05	2238251.17	данные отсутствуют	данные отсутствуют
197	320115.97	2238018.63	данные отсутствуют	данные отсутствуют
198	320095.73	2237994.87	данные отсутствуют	данные отсутствуют
199	320072.07	2237975.66	данные отсутствуют	данные отсутствуют
200	320043.9	2237956.58	данные отсутствуют	данные отсутствуют
201	320012.19	2237939.37	данные отсутствуют	данные отсутствуют
202	319896.93	2237881.7	данные отсутствуют	данные отсутствуют
203	319861.2	2237863.19	данные отсутствуют	данные отсутствуют
204	319823.12	2237839.82	данные отсутствуют	данные отсутствуют
205	319750.99	2237782.03	данные отсутствуют	данные отсутствуют
206	319728.09	2237763.17	данные отсутствуют	данные отсутствуют
207	318952.55	2237168.29	данные отсутствуют	данные отсутствуют

803

Раздел 4.2

Сведения о частях земельного участка

Земельный участок			
(вид объекта недвижимости)			
Лист № __ Раздела 4.2	Всего листов раздела 4.2 : __	Всего разделов: __	Всего листов выписки: __
13.07.2022 № **/****/*****			
Кадастровый номер:		47:29:000000:33779	

Номер точки	Координаты, м		Описание закрепления на местности	Средняя квадратическая погрешность определения координат характерных точек границы части земельного участка, м
	X	Y		
1	2	3	4	5
208	319017.75	2237217.26	данные отсутствуют	данные отсутствуют
209	319073.57	2237259.99	данные отсутствуют	данные отсутствуют
210	319033.66	2237232.03	данные отсутствуют	данные отсутствуют
211	318952.76	2237178	данные отсутствуют	данные отсутствуют
212	318943.49	2237173.22	данные отсутствуют	данные отсутствуют
213	318949.58	2237166.98	данные отсутствуют	данные отсутствуют
214	318410.06	2237259.74	данные отсутствуют	данные отсутствуют
215	318398.75	2237282.54	данные отсутствуют	данные отсутствуют
216	318389.08	2237284.86	данные отсутствуют	данные отсутствуют
217	318373.53	2237286.15	данные отсутствуют	данные отсутствуют
218	318384.1	2237264.59	данные отсутствуют	данные отсутствуют
219	318386.74	2237264.54	данные отсутствуют	данные отсутствуют
220	318408.24	2237260.45	данные отсутствуют	данные отсутствуют
221	317572.36	2237099.16	данные отсутствуют	данные отсутствуют
222	317655.34	2237118.05	данные отсутствуют	данные отсутствуют
223	317705.89	2237129.45	данные отсутствуют	данные отсутствуют
224	317767.8	2237143.03	данные отсутствуют	данные отсутствуют

804

Раздел 4.2

Сведения о частях земельного участка

Земельный участок			
(вид объекта недвижимости)			
Лист № __ Раздела 4.2	Всего листов раздела 4.2 : __	Всего разделов: __	Всего листов выписки: __
13.07.2022 № **/****/*****			
Кадастровый номер:		47:29:000000:33779	

Номер точки	Координаты, м		Описание закрепления на местности	Средняя квадратическая погрешность определения координат характерных точек границы части земельного участка, м
	X	Y		
1	2	3	4	5
225	317857.85	2237164.5	данные отсутствуют	данные отсутствуют
226	317936.9	2237182.14	данные отсутствуют	данные отсутствуют
227	318019.48	2237200.94	данные отсутствуют	данные отсутствуют
228	318105.6	2237220.67	данные отсутствуют	данные отсутствуют
229	318193.33	2237240.57	данные отсутствуют	данные отсутствуют
230	318269.15	2237258.04	данные отсутствуют	данные отсутствуют
231	318353.18	2237277.71	данные отсутствуют	данные отсутствуют
232	318356.74	2237279.33	данные отсутствуют	данные отсутствуют
233	318366.97	2237286.7	данные отсутствуют	данные отсутствуют
234	318360.56	2237287.23	данные отсутствуют	данные отсутствуют
235	318332.03	2237285.31	данные отсутствуют	данные отсутствуют
236	318308.25	2237281.34	данные отсутствуют	данные отсутствуют
237	318222.54	2237260.71	данные отсутствуют	данные отсутствуют
238	317932.57	2237192.07	данные отсутствуют	данные отсутствуют
239	317736.49	2237139.95	данные отсутствуют	данные отсутствуют
240	317653.58	2237119.85	данные отсутствуют	данные отсутствуют
241	317567.67	2237099.29	данные отсутствуют	данные отсутствуют

805

Раздел 4.2

Сведения о частях земельного участка

Земельный участок			
(вид объекта недвижимости)			
Лист № __ Раздела 4.2	Всего листов раздела 4.2 : __	Всего разделов: __	Всего листов выписки: __
13.07.2022 № **/****/*****			
Кадастровый номер:		47:29:000000:33779	

Номер точки	Координаты, м		Описание закрепления на местности	Средняя квадратическая погрешность определения координат характерных точек границы части земельного участка, м
	X	Y		
1	2	3	4	5
242	317569.66	2237098.92	данные отсутствуют	данные отсутствуют
243	315918.05	2237010.45	данные отсутствуют	данные отсутствуют
244	316016.02	2237035.39	данные отсутствуют	данные отсутствуют
245	316108.2	2237059.7	данные отсутствуют	данные отсутствуют
246	316203.76	2237084.49	данные отсутствуют	данные отсутствуют
247	316285.05	2237100.85	данные отсутствуют	данные отсутствуют
248	316449.07	2237132.77	данные отсутствуют	данные отсутствуют
249	316534.33	2237149.04	данные отсутствуют	данные отсутствуют
250	316606.89	2237136.96	данные отсутствуют	данные отсутствуют
251	316671.5	2237126.69	данные отсутствуют	данные отсутствуют
252	316740.77	2237115.89	данные отсутствуют	данные отсутствуют
253	316797.91	2237107.13	данные отсутствуют	данные отсутствуют
254	316874.48	2237094.76	данные отсутствуют	данные отсутствуют
255	316943.49	2237084.18	данные отсутствуют	данные отсутствуют
256	316946.48	2237084.17	данные отсутствуют	данные отсутствуют
257	316949.34	2237085.05	данные отсутствуют	данные отсутствуют
258	316951.81	2237086.73	данные отсутствуют	данные отсутствуют

806

Раздел 4.2

Сведения о частях земельного участка

Земельный участок			
(вид объекта недвижимости)			
Лист № __ Раздела 4.2	Всего листов раздела 4.2 : __	Всего разделов: __	Всего листов выписки: __
13.07.2022 № **/**/**/*****			
Кадастровый номер:		47:29:0000000:33779	

Номер точки	Координаты, м		Описание закрепления на местности	Средняя квадратическая погрешность определения координат характерных точек границы части земельного участка, м
	X	Y		
1	2	3	4	5
259	316953.57	2237088.36	данные отсутствуют	данные отсутствуют
260	316890.45	2237098.83	данные отсутствуют	данные отсутствуют
261	316695.06	2237130.1	данные отсутствуют	данные отсутствуют
262	316573.85	2237149.38	данные отсутствуют	данные отсутствуют
263	316527.21	2237154.26	данные отсутствуют	данные отсутствуют
264	316503.74	2237152.31	данные отсутствуют	данные отсутствуют
265	316479.01	2237148.23	данные отсутствуют	данные отсутствуют
266	316447.52	2237142.39	данные отсутствуют	данные отсутствуют
267	316361.6	2237124.53	данные отсутствуют	данные отсутствуют
268	316184.4	2237085.86	данные отсутствуют	данные отсутствуют
269	315913.78	2237015.14	данные отсутствуют	данные отсутствуют
270	322438.67	2233531.21	данные отсутствуют	данные отсутствуют
271	322455.1	2233525.65	данные отсутствуют	данные отсутствуют
272	322564.56	2234112.37	данные отсутствуют	данные отсутствуют
273	322584.04	2234137.27	данные отсутствуют	данные отсутствуют
274	322620	2234178.23	данные отсутствуют	данные отсутствуют
275	322682.32	2234244.27	данные отсутствуют	данные отсутствуют

807

Раздел 4.2

Сведения о частях земельного участка

Земельный участок			
(вид объекта недвижимости)			
Лист № ___ Раздела 4.2	Всего листов раздела 4.2 : ___	Всего разделов: ___	Всего листов выписки: ___
13.07.2022 № **/****/*****			
Кадастровый номер:		47:29:000000:33779	

Номер точки	Координаты, м		Описание закрепления на местности	Средняя квадратическая погрешность определения координат характерных точек границы части земельного участка, м
	X	Y		
1	2	3	4	5
276	322700.53	2234263.03	данные отсутствуют	данные отсутствуют
277	322699.91	2234262.99	данные отсутствуют	данные отсутствуют
278	322697.17	2234261.97	данные отсутствуют	данные отсутствуют
279	322694.84	2234260.21	данные отсутствуют	данные отсутствуют
280	322647.9	2234212.35	данные отсутствуют	данные отсутствуют
281	322597.77	2234161.62	данные отсутствуют	данные отсутствуют
282	322571.84	2234123.41	данные отсутствуют	данные отсутствуют
283	322482.49	2233975.61	данные отсутствуют	данные отсутствуют
284	322488.63	2233985.6	данные отсутствуют	данные отсутствуют
285	322499.4	2234015.16	данные отсутствуют	данные отсутствуют
286	322508.16	2234029.12	данные отсутствуют	данные отсутствуют
287	322488.88	2234001.52	данные отсутствуют	данные отсутствуют
288	322487.61	2233999.01	данные отсутствуют	данные отсутствуют
289	322477.84	2233970.28	данные отсутствуют	данные отсутствуют

808

Раздел 4.2

Сведения о частях земельного участка

Земельный участок				
(вид объекта недвижимости)				
Лист № ____ Раздела <u>4.2</u>		Всего листов раздела <u>4.2</u> : ____		Всего разделов: ____
Всего листов выписки: ____		13.07.2022 № **/****/*****		
Кадастровый номер:		47:29:000000:33779		
Сведения о характерных точках границы части (частей) земельного участка				
Учетный номер части: 6				
Система координат: Местная 167				
Зона №				
Номер точки	Координаты, м		Описание закрепления на местности	Средняя квадратическая погрешность определения координат характерных точек границы части земельного участка, м
	X	Y		
1	2	3	4	5
1	320488.11	2238317.28	данные отсутствуют	данные отсутствуют
2	320530.41	2238342.2	данные отсутствуют	данные отсутствуют
3	320508.99	2238357.39	данные отсутствуют	данные отсутствуют
4	320466.69	2238332.38	данные отсутствуют	данные отсутствуют
5	317825.87	2237142.09	данные отсутствуют	данные отсутствуют
5	317825.87	2237142.09	данные отсутствуют	данные отсутствуют
6	317836.72	2237144.74	данные отсутствуют	данные отсутствуют
7	317835.01	2237145.97	данные отсутствуют	данные отсутствуют
8	317815.98	2237159.73	данные отсутствуют	данные отсутствуют
9	317814.85	2237158.87	данные отсутствуют	данные отсутствуют
9	317814.85	2237158.87	данные отсутствуют	данные отсутствуют
9	317814.85	2237158.87	данные отсутствуют	данные отсутствуют
10	317778.2	2237150.02	данные отсутствуют	данные отсутствуют
11	317798.48	2237135.36	данные отсутствуют	данные отсутствуют
12	317846.65	2237147.17	данные отсутствуют	данные отсутствуют
13	317839.03	2237152.73	данные отсутствуют	данные отсутствуют

809

Раздел 4.2

Сведения о частях земельного участка

Земельный участок			
(вид объекта недвижимости)			
Лист № __ Раздела 4.2	Всего листов раздела 4.2 : __	Всего разделов: __	Всего листов выписки: __
13.07.2022 № **/****/*****			
Кадастровый номер:		47:29:000000:33779	

Номер точки	Координаты, м		Описание закрепления на местности	Средняя квадратическая погрешность определения координат характерных точек границы части земельного участка, м
	X	Y		
1	2	3	4	5
14	317822.91	2237164.42	данные отсутствуют	данные отсутствуют
15	317821.75	2237164.13	данные отсутствуют	данные отсутствуют
15	317821.75	2237164.13	данные отсутствуют	данные отсутствуют
16	317783.2	2237151.23	данные отсутствуют	данные отсутствуют
17	317803.41	2237136.57	данные отсутствуют	данные отсутствуют
18	322164.49	2233092.52	данные отсутствуют	данные отсутствуют
18	322164.49	2233092.52	данные отсутствуют	данные отсутствуют
19	322177.42	2233115.13	данные отсутствуют	данные отсутствуют
20	322179.94	2233157.3	данные отсутствуют	данные отсутствуют
21	322177.99	2233155.54	данные отсутствуют	данные отсутствуют
21	322177.99	2233155.54	данные отсутствуют	данные отсутствуют
22	322176.7	2233154.37	данные отсутствуют	данные отсутствуют
22	322176.7	2233154.37	данные отсутствуют	данные отсутствуют
23	322175.09	2233151.04	данные отсутствуют	данные отсутствуют
23	322175.09	2233151.04	данные отсутствуют	данные отсутствуют
24	322146.13	2233100.19	данные отсутствуют	данные отсутствуют
25	322125.26	2233046.45	данные отсутствуют	данные отсутствуют

810

Раздел 4.2

Сведения о частях земельного участка

Земельный участок			
(вид объекта недвижимости)			
Лист № __ Раздела 4.2	Всего листов раздела 4.2 : __	Всего разделов: __	Всего листов выписки: __
13.07.2022 № **/****/*****			
Кадастровый номер:		47:29:000000:33779	

Номер точки	Координаты, м		Описание закрепления на местности	Средняя квадратическая погрешность определения координат характерных точек границы части земельного участка, м
	X	Y		
1	2	3	4	5
26	322121.36	2232981.38	данные отсутствуют	данные отсутствуют
27	321605.07	2229347.13	данные отсутствуют	данные отсутствуют
28	321611.11	2229348.86	данные отсутствуют	данные отсутствуют
29	321613.68	2229350.07	данные отсутствуют	данные отсутствуют
30	321556.41	2229421.19	данные отсутствуют	данные отсутствуют
31	321551.54	2229395.13	данные отсутствуют	данные отсутствуют
32	321583.15	2229354.43	данные отсутствуют	данные отсутствуют
33	321592.17	2229347.73	данные отсутствуют	данные отсутствуют
34	323387.74	2235137.21	данные отсутствуют	данные отсутствуют
35	323463.29	2235253.09	данные отсутствуют	данные отсутствуют
36	323474.84	2235271.14	данные отсутствуют	данные отсутствуют
37	323430.84	2235203.64	данные отсутствуют	данные отсутствуют
38	323397.94	2235153.52	данные отсутствуют	данные отсутствуют
39	323169.99	2234886.56	данные отсутствуют	данные отсутствуют
40	323266.78	2234985.66	данные отсутствуют	данные отсутствуют
41	323336.67	2235061.94	данные отсутствуют	данные отсутствуют
42	323351.15	2235081.09	данные отсутствуют	данные отсутствуют

Сведения о частях земельного участка

Земельный участок			
(вид объекта недвижимости)			
Лист № __ Раздела 4.2	Всего листов раздела 4.2 : __	Всего разделов: __	Всего листов выписки: __
13.07.2022 № **/****/*****			
Кадастровый номер:		47:29:000000:33779	

Номер точки	Координаты, м		Описание закрепления на местности	Средняя квадратическая погрешность определения координат характерных точек границы части земельного участка, м
	X	Y		
1	2	3	4	5
43	323360.32	2235095.16	данные отсутствуют	данные отсутствуют
44	323324.27	2235057.2	данные отсутствуют	данные отсутствуют
45	323231.97	2234954.93	данные отсутствуют	данные отсутствуют
46	322436.45	2233932.34	данные отсутствуют	данные отсутствуют
47	322473.51	2233995.46	данные отсутствуют	данные отсутствуют
48	322535.22	2234100.94	данные отсутствуют	данные отсутствуют
49	322629.12	2234202.07	данные отсутствуют	данные отсутствуют
50	322722.71	2234302.39	данные отсутствуют	данные отсутствуют
51	322750.73	2234316.68	данные отсутствуют	данные отсутствуют
52	322805.35	2234393.77	данные отсутствуют	данные отсутствуют
52	322805.35	2234393.77	данные отсутствуют	данные отсутствуют
53	322874.87	2234494.81	данные отсутствуют	данные отсутствуют
54	322851	2234462.63	данные отсутствуют	данные отсутствуют
55	322788.28	2234379.07	данные отсутствуют	данные отсутствуют
56	322765.59	2234348	данные отсутствуют	данные отсутствуют
57	322733.41	2234331.35	данные отсутствуют	данные отсутствуют
58	322726.48	2234321.76	данные отсутствуют	данные отсутствуют

812

Раздел 4.2

Сведения о частях земельного участка

Земельный участок			
(вид объекта недвижимости)			
Лист № __ Раздела 4.2	Всего листов раздела 4.2 : __	Всего разделов: __	Всего листов выписки: __
13.07.2022 № **/****/*****			
Кадастровый номер:		47:29:000000:33779	

Номер точки	Координаты, м		Описание закрепления на местности	Средняя квадратическая погрешность определения координат характерных точек границы части земельного участка, м
	X	Y		
1	2	3	4	5
59	322710.16	2234305.27	данные отсутствуют	данные отсутствуют
59	322710.16	2234305.27	данные отсутствуют	данные отсутствуют
60	322564.06	2234149.56	данные отсутствуют	данные отсутствуют
60	322564.06	2234149.56	данные отсутствуют	данные отсутствуют
61	322534.66	2234111.35	данные отсутствуют	данные отсутствуют
62	322445.16	2233963.09	данные отсутствуют	данные отсутствуют
63	322428.01	2233922.65	данные отсутствуют	данные отсутствуют
64	322422.21	2233899.55	данные отсутствуют	данные отсутствуют
65	322425.61	2233899.52	данные отсутствуют	данные отсутствуют
66	322188.11	2233133.84	данные отсутствуют	данные отсутствуют
67	322195.62	2233140.9	данные отсутствуют	данные отсутствуют
68	322199.84	2233175.35	данные отсутствуют	данные отсутствуют
69	322198.85	2233174.46	данные отсутствуют	данные отсутствуют
70	322192.22	2233168.44	данные отсутствуют	данные отсутствуют
71	322174.58	2233150.15	данные отсутствуют	данные отсутствуют
72	322171.19	2233122.4	данные отсутствуют	данные отсутствуют
73	322140.53	2233043.7	данные отсутствуют	данные отсутствуют

813

Раздел 4.2

Сведения о частях земельного участка

Земельный участок			
(вид объекта недвижимости)			
Лист № __ Раздела 4.2	Всего листов раздела 4.2 : __	Всего разделов: __	Всего листов выписки: __
13.07.2022 № **/****/*****			
Кадастровый номер:		47:29:000000:33779	

Номер точки	Координаты, м		Описание закрепления на местности	Средняя квадратическая погрешность определения координат характерных точек границы части земельного участка, м
	X	Y		
1	2	3	4	5
74	322107.67	2232960.05	данные отсутствуют	данные отсутствуют
75	322073	2232871.66	данные отсутствуют	данные отсутствуют
76	322076.25	2232865.14	данные отсутствуют	данные отсутствуют
77	322777.51	2234383.59	данные отсутствуют	данные отсутствуют
78	322797.57	2234382.79	данные отсутствуют	данные отсутствуют
79	322811.94	2234403.34	данные отсутствуют	данные отсутствуют
80	322785.92	2234404.11	данные отсутствуют	данные отсутствуют
81	322783.71	2234400.95	данные отсутствуют	данные отсутствуют
82	322727.36	2234322.97	данные отсутствуют	данные отсутствуют
83	322554.53	2234137.18	данные отсутствуют	данные отсутствуют
84	322576.28	2234160.44	данные отсутствуют	данные отсутствуют
85	322618.94	2234206.25	данные отсутствуют	данные отсутствуют
86	322667.95	2234258.94	данные отсутствуют	данные отсутствуют
87	322724.93	2234320.2	данные отсутствуют	данные отсутствуют
88	322249.49	2233186.57	данные отсутствуют	данные отсутствуют
89	322267.55	2233198.78	данные отсутствуют	данные отсутствуют
90	322260.37	2233220.34	данные отсутствуют	данные отсутствуют

Сведения о частях земельного участка

Земельный участок			
(вид объекта недвижимости)			
Лист № __ Раздела 4.2	Всего листов раздела 4.2 : __	Всего разделов: __	Всего листов выписки: __
13.07.2022 № **/****/*****			
Кадастровый номер:		47:29:000000:33779	

Номер точки	Координаты, м		Описание закрепления на местности	Средняя квадратическая погрешность определения координат характерных точек границы части земельного участка, м
	X	Y		
1	2	3	4	5
91	322260.29	2233220.28	данные отсутствуют	данные отсутствуют
92	322258.8	2233219.31	данные отсутствуют	данные отсутствуют
93	322242.88	2233208.86	данные отсутствуют	данные отсутствуют
94	322242.17	2233208.39	данные отсутствуют	данные отсутствуют
95	322248.74	2233188.79	данные отсутствуют	данные отсутствуют
96	327004.54	2221073.31	данные отсутствуют	данные отсутствуют
97	327008.53	2221076.55	данные отсутствуют	данные отсутствуют
98	327009.83	2221078.71	данные отсутствуют	данные отсутствуют
99	327010.39	2221081.99	данные отсутствуют	данные отсутствуют
100	326985.33	2221114.31	данные отсутствуют	данные отсутствуют
101	326971.7	2221138.76	данные отсутствуют	данные отсутствуют
102	326970.51	2221146.11	данные отсутствуют	данные отсутствуют
103	326950.61	2221169.07	данные отсутствуют	данные отсутствуют
104	326940.5	2221235.78	данные отсутствуют	данные отсутствуют
105	326937.24	2221235.73	данные отсутствуют	данные отсутствуют
106	326938.29	2221221.28	данные отсутствуют	данные отсутствуют
107	326950.03	2221153.31	данные отсутствуют	данные отсутствуют

815

Раздел 4.2

Сведения о частях земельного участка

Земельный участок			
(вид объекта недвижимости)			
Лист № __ Раздела 4.2	Всего листов раздела 4.2 : __	Всего разделов: __	Всего листов выписки: __
13.07.2022 № **/****/*****			
Кадастровый номер:		47:29:000000:33779	

Номер точки	Координаты, м		Описание закрепления на местности	Средняя квадратическая погрешность определения координат характерных точек границы части земельного участка, м
	X	Y		
1	2	3	4	5
108	326948.8	2221148.28	данные отсутствуют	данные отсутствуют
109	326951.73	2221135.37	данные отсутствуют	данные отсутствуют
110	327001	2221077.48	данные отсутствуют	данные отсутствуют
111	322453.45	2233492.03	данные отсутствуют	данные отсутствуют
112	322455.32	2233530.13	данные отсутствуют	данные отсутствуют
112	322455.32	2233530.13	данные отсутствуют	данные отсутствуют
113	322438.78	2233533.8	данные отсутствуют	данные отсутствуют
113	322438.78	2233533.8	данные отсутствуют	данные отсутствуют
114	322438	2233515.46	данные отсутствуют	данные отсутствуют
115	322451.22	2233510.96	данные отсутствуют	данные отсутствуют
116	322449.54	2233460.44	данные отсутствуют	данные отсутствуют
117	322303.01	2228517.54	данные отсутствуют	данные отсутствуют
118	322286.31	2228530.98	данные отсутствуют	данные отсутствуют
119	322277.27	2228513.7	данные отсутствуют	данные отсутствуют
120	322293.94	2228500.39	данные отсутствуют	данные отсутствуют
121	323748.12	2237139.14	данные отсутствуют	данные отсутствуют
122	323761.95	2237086.85	данные отсутствуют	данные отсутствуют

816

Раздел 4.2

Сведения о частях земельного участка

Земельный участок			
(вид объекта недвижимости)			
Лист № __ Раздела 4.2	Всего листов раздела 4.2 : __	Всего разделов: __	Всего листов выписки: __
13.07.2022 № **/****/*****			
Кадастровый номер:		47:29:0000000:33779	

Номер точки	Координаты, м		Описание закрепления на местности	Средняя квадратическая погрешность определения координат характерных точек границы части земельного участка, м
	X	Y		
1	2	3	4	5
123	323786.9	2237023.37	данные отсутствуют	данные отсутствуют
124	323792.04	2237009.98	данные отсутствуют	данные отсутствуют
125	323759.76	2237130.29	данные отсутствуют	данные отсутствуют
126	323740.12	2237218.54	данные отсутствуют	данные отсутствуют
127	323714.6	2237350.7	данные отсутствуют	данные отсутствуют
128	323702.13	2237408.58	данные отсутствуют	данные отсутствуют
129	323707.27	2237365.6	данные отсутствуют	данные отсутствуют
130	323715.76	2237295.08	данные отсутствуют	данные отсутствуют
131	323723.28	2237231.81	данные отсутствуют	данные отсутствуют
132	323743.4	2237157	данные отсутствуют	данные отсутствуют
133	323747.08	2237143.07	данные отсутствуют	данные отсутствуют
134	323836.22	2236845.53	данные отсутствуют	данные отсутствуют
135	323843.21	2236859.5	данные отсутствуют	данные отсутствуют
136	323833.63	2236887.66	данные отсутствуют	данные отсутствуют
137	323826.38	2236872.79	данные отсутствуют	данные отсутствуют
138	323676.28	2237528.53	данные отсутствуют	данные отсутствуют
139	323630.22	2237739.31	данные отсутствуют	данные отсутствуют

817

Раздел 4.2

Сведения о частях земельного участка

Земельный участок			
(вид объекта недвижимости)			
Лист № __ Раздела 4.2	Всего листов раздела 4.2 : __	Всего разделов: __	Всего листов выписки: __
13.07.2022 № **/****/*****			
Кадастровый номер:		47:29:000000:33779	

Номер точки	Координаты, м		Описание закрепления на местности	Средняя квадратическая погрешность определения координат характерных точек границы части земельного участка, м
	X	Y		
1	2	3	4	5
140	323576.04	2237978.77	данные отсутствуют	данные отсутствуют
141	323527.81	2238187.45	данные отсутствуют	данные отсутствуют
142	323522.3	2238206.33	данные отсутствуют	данные отсутствуют
143	323521.49	2238205.49	данные отсутствуют	данные отсутствуют
144	323519.64	2238202.78	данные отсутствуют	данные отсутствуют
145	323518.77	2238199.62	данные отсутствуют	данные отсутствуют
146	323518.96	2238196.35	данные отсутствуют	данные отсутствуют
147	323534.51	2238128.13	данные отсутствуют	данные отсутствуют
148	323552.63	2238048.95	данные отсутствуют	данные отсутствуют
149	323573.01	2237965.9	данные отсутствуют	данные отсутствуют
150	323591.94	2237886.45	данные отсутствуют	данные отсутствуют
151	323608.25	2237815.83	данные отсутствуют	данные отсутствуют
152	323625.45	2237743.55	данные отсутствуют	данные отсутствуют
153	323647.55	2237649.89	данные отсутствуют	данные отсутствуют
154	323666.62	2237567.9	данные отсутствуют	данные отсутствуют
155	323680.36	2237509.59	данные отсутствуют	данные отсутствуют
156	323141.17	2238596.46	данные отсутствуют	данные отсутствуют

818

Раздел 4.2

Сведения о частях земельного участка

Земельный участок			
(вид объекта недвижимости)			
Лист № __ Раздела 4.2	Всего листов раздела 4.2 : __	Всего разделов: __	Всего листов выписки: __
13.07.2022 № **/****/*****			
Кадастровый номер:		47:29:000000:33779	

Номер точки	Координаты, м		Описание закрепления на местности	Средняя квадратическая погрешность определения координат характерных точек границы части земельного участка, м
	X	Y		
1	2	3	4	5
157	323155.49	2238606.52	данные отсутствуют	данные отсутствуют
158	323138.97	2238620.82	данные отсутствуют	данные отсутствуют
159	323125.05	2238611.04	данные отсутствуют	данные отсутствуют
160	322586.27	2238629.29	данные отсутствуют	данные отсутствуют
161	322573.83	2238630.99	данные отсутствуют	данные отсутствуют
162	322530.59	2238637.13	данные отсутствуют	данные отсутствуют
163	322486.46	2238621.88	данные отсутствуют	данные отсутствуют
164	322491.83	2238621.03	данные отсутствуют	данные отсутствуют
165	322544.49	2238613.68	данные отсутствуют	данные отсутствуют
166	320897.89	2238547.15	данные отсутствуют	данные отсутствуют
167	320992.75	2238586.8	данные отсутствуют	данные отсутствуют
168	321076.68	2238621.62	данные отсутствуют	данные отсутствуют
169	321157.81	2238655.32	данные отсутствуют	данные отсутствуют
170	321246.29	2238692.22	данные отсутствуют	данные отсутствуют
171	321335.97	2238729.22	данные отсутствуют	данные отсутствуют
172	321428.26	2238767.56	данные отсутствуют	данные отсутствуют
173	321500.66	2238797.53	данные отсутствуют	данные отсутствуют

819

Раздел 4.2

Сведения о частях земельного участка

Земельный участок			
(вид объекта недвижимости)			
Лист № __ Раздела 4.2	Всего листов раздела 4.2 : __	Всего разделов: __	Всего листов выписки: __
13.07.2022 № **/****/*****			
Кадастровый номер:		47:29:000000:33779	

Номер точки	Координаты, м		Описание закрепления на местности	Средняя квадратическая погрешность определения координат характерных точек границы части земельного участка, м
	X	Y		
1	2	3	4	5
174	321581.36	2238830.91	данные отсутствуют	данные отсутствуют
175	321605.06	2238840.68	данные отсутствуют	данные отсутствуют
176	321582.78	2238833.94	данные отсутствуют	данные отсутствуют
177	321532.87	2238816.23	данные отсутствуют	данные отсутствуют
178	321247.24	2238695.89	данные отсутствуют	данные отсутствуют
179	320994.28	2238587.91	данные отсутствуют	данные отсутствуют
180	320847.62	2238526.14	данные отсутствуют	данные отсутствуют
181	319712.83	2237748.01	данные отсутствуют	данные отсутствуют
182	319769.89	2237791.37	данные отсутствуют	данные отсутствуют
183	319833.29	2237839.52	данные отсутствуют	данные отсутствуют
184	319904.13	2237878.48	данные отсутствуют	данные отсутствуют
185	319963.35	2237910.73	данные отсутствуют	данные отсутствуют
186	320019.51	2237941.27	данные отсутствуют	данные отсутствуют
187	320084.34	2237976.37	данные отсутствуют	данные отсутствуют
188	320086.84	2237978.29	данные отсутствуют	данные отсутствуют
189	320139.13	2238033.46	данные отсутствуют	данные отсутствуют
190	320198.45	2238096.13	данные отсутствуют	данные отсутствуют

820

Раздел 4.2

Сведения о частях земельного участка

Земельный участок			
(вид объекта недвижимости)			
Лист № __ Раздела 4.2	Всего листов раздела 4.2 : __	Всего разделов: __	Всего листов выписки: __
13.07.2022 № **/****/*****			
Кадастровый номер:		47:29:000000:33779	

Номер точки	Координаты, м		Описание закрепления на местности	Средняя квадратическая погрешность определения координат характерных точек границы части земельного участка, м
	X	Y		
1	2	3	4	5
191	320246.57	2238147.3	данные отсутствуют	данные отсутствуют
192	320293.2	2238196.77	данные отсутствуют	данные отсутствуют
193	320342.81	2238249.58	данные отсутствуют	данные отсутствуют
194	320383.48	2238283.18	данные отсутствуют	данные отсутствуют
195	320369.57	2238274.96	данные отсутствуют	данные отсутствуют
196	320340.05	2238251.17	данные отсутствуют	данные отсутствуют
197	320115.97	2238018.63	данные отсутствуют	данные отсутствуют
198	320095.73	2237994.87	данные отсутствуют	данные отсутствуют
199	320072.07	2237975.66	данные отсутствуют	данные отсутствуют
200	320043.9	2237956.58	данные отсутствуют	данные отсутствуют
201	320012.19	2237939.37	данные отсутствуют	данные отсутствуют
202	319896.93	2237881.7	данные отсутствуют	данные отсутствуют
203	319861.2	2237863.19	данные отсутствуют	данные отсутствуют
204	319823.12	2237839.82	данные отсутствуют	данные отсутствуют
205	319750.99	2237782.03	данные отсутствуют	данные отсутствуют
206	319728.09	2237763.17	данные отсутствуют	данные отсутствуют
207	318952.55	2237168.29	данные отсутствуют	данные отсутствуют

821

Раздел 4.2

Сведения о частях земельного участка

Земельный участок			
(вид объекта недвижимости)			
Лист № __ Раздела 4.2	Всего листов раздела 4.2 : __	Всего разделов: __	Всего листов выписки: __
13.07.2022 № **/****/*****			
Кадастровый номер:		47:29:000000:33779	

Номер точки	Координаты, м		Описание закрепления на местности	Средняя квадратическая погрешность определения координат характерных точек границы части земельного участка, м
	X	Y		
1	2	3	4	5
208	319017.75	2237217.26	данные отсутствуют	данные отсутствуют
209	319073.57	2237259.99	данные отсутствуют	данные отсутствуют
210	319033.66	2237232.03	данные отсутствуют	данные отсутствуют
211	318952.76	2237178	данные отсутствуют	данные отсутствуют
212	318943.49	2237173.22	данные отсутствуют	данные отсутствуют
213	318949.58	2237166.98	данные отсутствуют	данные отсутствуют
214	318410.06	2237259.74	данные отсутствуют	данные отсутствуют
215	318398.75	2237282.54	данные отсутствуют	данные отсутствуют
216	318389.08	2237284.86	данные отсутствуют	данные отсутствуют
217	318373.53	2237286.15	данные отсутствуют	данные отсутствуют
218	318384.1	2237264.59	данные отсутствуют	данные отсутствуют
219	318386.74	2237264.54	данные отсутствуют	данные отсутствуют
220	318408.24	2237260.45	данные отсутствуют	данные отсутствуют
221	317572.36	2237099.16	данные отсутствуют	данные отсутствуют
222	317655.34	2237118.05	данные отсутствуют	данные отсутствуют
223	317705.89	2237129.45	данные отсутствуют	данные отсутствуют
224	317767.8	2237143.03	данные отсутствуют	данные отсутствуют

822

Раздел 4.2

Сведения о частях земельного участка

Земельный участок			
(вид объекта недвижимости)			
Лист № __ Раздела 4.2	Всего листов раздела 4.2 : __	Всего разделов: __	Всего листов выписки: __
13.07.2022 № **/****/*****			
Кадастровый номер:		47:29:000000:33779	

Номер точки	Координаты, м		Описание закрепления на местности	Средняя квадратическая погрешность определения координат характерных точек границы части земельного участка, м
	X	Y		
1	2	3	4	5
225	317857.85	2237164.5	данные отсутствуют	данные отсутствуют
226	317936.9	2237182.14	данные отсутствуют	данные отсутствуют
227	318019.48	2237200.94	данные отсутствуют	данные отсутствуют
228	318105.6	2237220.67	данные отсутствуют	данные отсутствуют
229	318193.33	2237240.57	данные отсутствуют	данные отсутствуют
230	318269.15	2237258.04	данные отсутствуют	данные отсутствуют
231	318353.18	2237277.71	данные отсутствуют	данные отсутствуют
232	318356.74	2237279.33	данные отсутствуют	данные отсутствуют
233	318366.97	2237286.7	данные отсутствуют	данные отсутствуют
234	318360.56	2237287.23	данные отсутствуют	данные отсутствуют
235	318332.03	2237285.31	данные отсутствуют	данные отсутствуют
236	318308.25	2237281.34	данные отсутствуют	данные отсутствуют
237	318222.54	2237260.71	данные отсутствуют	данные отсутствуют
238	317932.57	2237192.07	данные отсутствуют	данные отсутствуют
239	317736.49	2237139.95	данные отсутствуют	данные отсутствуют
240	317653.58	2237119.85	данные отсутствуют	данные отсутствуют
241	317567.67	2237099.29	данные отсутствуют	данные отсутствуют

823

Раздел 4.2

Сведения о частях земельного участка

Земельный участок			
(вид объекта недвижимости)			
Лист № __ Раздела 4.2	Всего листов раздела 4.2 : __	Всего разделов: __	Всего листов выписки: __
13.07.2022 № **/****/*****			
Кадастровый номер:		47:29:000000:33779	

Номер точки	Координаты, м		Описание закрепления на местности	Средняя квадратическая погрешность определения координат характерных точек границы части земельного участка, м
	X	Y		
1	2	3	4	5
242	317569.66	2237098.92	данные отсутствуют	данные отсутствуют
243	315918.05	2237010.45	данные отсутствуют	данные отсутствуют
244	316016.02	2237035.39	данные отсутствуют	данные отсутствуют
245	316108.2	2237059.7	данные отсутствуют	данные отсутствуют
246	316203.76	2237084.49	данные отсутствуют	данные отсутствуют
247	316285.05	2237100.85	данные отсутствуют	данные отсутствуют
248	316449.07	2237132.77	данные отсутствуют	данные отсутствуют
249	316534.33	2237149.04	данные отсутствуют	данные отсутствуют
250	316606.89	2237136.96	данные отсутствуют	данные отсутствуют
251	316671.5	2237126.69	данные отсутствуют	данные отсутствуют
252	316740.77	2237115.89	данные отсутствуют	данные отсутствуют
253	316797.91	2237107.13	данные отсутствуют	данные отсутствуют
254	316874.48	2237094.76	данные отсутствуют	данные отсутствуют
255	316943.49	2237084.18	данные отсутствуют	данные отсутствуют
256	316946.48	2237084.17	данные отсутствуют	данные отсутствуют
257	316949.34	2237085.05	данные отсутствуют	данные отсутствуют
258	316951.81	2237086.73	данные отсутствуют	данные отсутствуют

824

Раздел 4.2

Сведения о частях земельного участка

Земельный участок			
(вид объекта недвижимости)			
Лист № __ Раздела 4.2	Всего листов раздела 4.2 : __	Всего разделов: __	Всего листов выписки: __
13.07.2022 № **/****/*****			
Кадастровый номер:		47:29:000000:33779	

Номер точки	Координаты, м		Описание закрепления на местности	Средняя квадратическая погрешность определения координат характерных точек границы части земельного участка, м
	X	Y		
1	2	3	4	5
259	316953.57	2237088.36	данные отсутствуют	данные отсутствуют
260	316890.45	2237098.83	данные отсутствуют	данные отсутствуют
261	316695.06	2237130.1	данные отсутствуют	данные отсутствуют
262	316573.85	2237149.38	данные отсутствуют	данные отсутствуют
263	316527.21	2237154.26	данные отсутствуют	данные отсутствуют
264	316503.74	2237152.31	данные отсутствуют	данные отсутствуют
265	316479.01	2237148.23	данные отсутствуют	данные отсутствуют
266	316447.52	2237142.39	данные отсутствуют	данные отсутствуют
267	316361.6	2237124.53	данные отсутствуют	данные отсутствуют
268	316184.4	2237085.86	данные отсутствуют	данные отсутствуют
269	315913.78	2237015.14	данные отсутствуют	данные отсутствуют
270	322438.67	2233531.21	данные отсутствуют	данные отсутствуют
271	322455.1	2233525.65	данные отсутствуют	данные отсутствуют
272	322564.56	2234112.37	данные отсутствуют	данные отсутствуют
273	322584.04	2234137.27	данные отсутствуют	данные отсутствуют
274	322620	2234178.23	данные отсутствуют	данные отсутствуют
275	322682.32	2234244.27	данные отсутствуют	данные отсутствуют

825

Раздел 4.2

Сведения о частях земельного участка

Земельный участок			
(вид объекта недвижимости)			
Лист № __ Раздела 4.2	Всего листов раздела 4.2 : __	Всего разделов: __	Всего листов выписки: __
13.07.2022 № **/****/*****			
Кадастровый номер:		47:29:000000:33779	

Номер точки	Координаты, м		Описание закрепления на местности	Средняя квадратическая погрешность определения координат характерных точек границы части земельного участка, м
	X	Y		
1	2	3	4	5
276	322700.53	2234263.03	данные отсутствуют	данные отсутствуют
277	322699.91	2234262.99	данные отсутствуют	данные отсутствуют
278	322697.17	2234261.97	данные отсутствуют	данные отсутствуют
279	322694.84	2234260.21	данные отсутствуют	данные отсутствуют
280	322647.9	2234212.35	данные отсутствуют	данные отсутствуют
281	322597.77	2234161.62	данные отсутствуют	данные отсутствуют
282	322571.84	2234123.41	данные отсутствуют	данные отсутствуют
283	322482.49	2233975.61	данные отсутствуют	данные отсутствуют
284	322488.63	2233985.6	данные отсутствуют	данные отсутствуют
285	322499.4	2234015.16	данные отсутствуют	данные отсутствуют
286	322508.16	2234029.12	данные отсутствуют	данные отсутствуют
287	322488.88	2234001.52	данные отсутствуют	данные отсутствуют
288	322487.61	2233999.01	данные отсутствуют	данные отсутствуют
289	322477.84	2233970.28	данные отсутствуют	данные отсутствуют

826

Раздел 4.2

Сведения о частях земельного участка

Земельный участок				
(вид объекта недвижимости)				
Лист № ____ Раздела <u>4.2</u>		Всего листов раздела <u>4.2</u> : ____		Всего разделов: ____
Всего листов выписки: ____				
13.07.2022 № **/****/*****				
Кадастровый номер:			47:29:000000:33779	
Сведения о характерных точках границы части (частей) земельного участка				
Учетный номер части: 7				
Система координат: Местная 167				
Зона №				
Номер точки	Координаты, м		Описание закрепления на местности	Средняя квадратическая погрешность определения координат характерных точек границы части земельного участка, м
	X	Y		
1	2	3	4	5
1	320488.11	2238317.28	данные отсутствуют	данные отсутствуют
2	320530.41	2238342.2	данные отсутствуют	данные отсутствуют
3	320508.99	2238357.39	данные отсутствуют	данные отсутствуют
4	320466.69	2238332.38	данные отсутствуют	данные отсутствуют
5	317825.87	2237142.09	данные отсутствуют	данные отсутствуют
5	317825.87	2237142.09	данные отсутствуют	данные отсутствуют
6	317836.72	2237144.74	данные отсутствуют	данные отсутствуют
7	317835.01	2237145.97	данные отсутствуют	данные отсутствуют
8	317815.98	2237159.73	данные отсутствуют	данные отсутствуют
9	317814.85	2237158.87	данные отсутствуют	данные отсутствуют
9	317814.85	2237158.87	данные отсутствуют	данные отсутствуют
9	317814.85	2237158.87	данные отсутствуют	данные отсутствуют
10	317778.2	2237150.02	данные отсутствуют	данные отсутствуют
11	317798.48	2237135.36	данные отсутствуют	данные отсутствуют
12	317846.65	2237147.17	данные отсутствуют	данные отсутствуют
13	317839.03	2237152.73	данные отсутствуют	данные отсутствуют

827

Раздел 4.2

Сведения о частях земельного участка

Земельный участок			
(вид объекта недвижимости)			
Лист № __ Раздела 4.2	Всего листов раздела 4.2 : __	Всего разделов: __	Всего листов выписки: __
13.07.2022 № **/****/*****			
Кадастровый номер:		47:29:0000000:33779	

Номер точки	Координаты, м		Описание закрепления на местности	Средняя квадратическая погрешность определения координат характерных точек границы части земельного участка, м
	X	Y		
1	2	3	4	5
14	317822.91	2237164.42	данные отсутствуют	данные отсутствуют
15	317821.75	2237164.13	данные отсутствуют	данные отсутствуют
15	317821.75	2237164.13	данные отсутствуют	данные отсутствуют
16	317783.2	2237151.23	данные отсутствуют	данные отсутствуют
17	317803.41	2237136.57	данные отсутствуют	данные отсутствуют
18	322164.49	2233092.52	данные отсутствуют	данные отсутствуют
18	322164.49	2233092.52	данные отсутствуют	данные отсутствуют
19	322177.42	2233115.13	данные отсутствуют	данные отсутствуют
20	322179.94	2233157.3	данные отсутствуют	данные отсутствуют
21	322177.99	2233155.54	данные отсутствуют	данные отсутствуют
21	322177.99	2233155.54	данные отсутствуют	данные отсутствуют
22	322176.7	2233154.37	данные отсутствуют	данные отсутствуют
22	322176.7	2233154.37	данные отсутствуют	данные отсутствуют
23	322175.09	2233151.04	данные отсутствуют	данные отсутствуют
23	322175.09	2233151.04	данные отсутствуют	данные отсутствуют
24	322146.13	2233100.19	данные отсутствуют	данные отсутствуют
25	322125.26	2233046.45	данные отсутствуют	данные отсутствуют

828

Раздел 4.2

Сведения о частях земельного участка

Земельный участок			
(вид объекта недвижимости)			
Лист № __ Раздела 4.2	Всего листов раздела 4.2 : __	Всего разделов: __	Всего листов выписки: __
13.07.2022 № **/****/*****			
Кадастровый номер:		47:29:000000:33779	

Номер точки	Координаты, м		Описание закрепления на местности	Средняя квадратическая погрешность определения координат характерных точек границы части земельного участка, м
	X	Y		
1	2	3	4	5
26	322121.36	2232981.38	данные отсутствуют	данные отсутствуют
27	321605.07	2229347.13	данные отсутствуют	данные отсутствуют
28	321611.11	2229348.86	данные отсутствуют	данные отсутствуют
29	321613.68	2229350.07	данные отсутствуют	данные отсутствуют
30	321556.41	2229421.19	данные отсутствуют	данные отсутствуют
31	321551.54	2229395.13	данные отсутствуют	данные отсутствуют
32	321583.15	2229354.43	данные отсутствуют	данные отсутствуют
33	321592.17	2229347.73	данные отсутствуют	данные отсутствуют
34	323387.74	2235137.21	данные отсутствуют	данные отсутствуют
35	323463.29	2235253.09	данные отсутствуют	данные отсутствуют
36	323474.84	2235271.14	данные отсутствуют	данные отсутствуют
37	323430.84	2235203.64	данные отсутствуют	данные отсутствуют
38	323397.94	2235153.52	данные отсутствуют	данные отсутствуют
39	323169.99	2234886.56	данные отсутствуют	данные отсутствуют
40	323266.78	2234985.66	данные отсутствуют	данные отсутствуют
41	323336.67	2235061.94	данные отсутствуют	данные отсутствуют
42	323351.15	2235081.09	данные отсутствуют	данные отсутствуют

829

Раздел 4.2

Сведения о частях земельного участка

Земельный участок			
(вид объекта недвижимости)			
Лист № __ Раздела 4.2	Всего листов раздела 4.2 : __	Всего разделов: __	Всего листов выписки: __
13.07.2022 № **/****/*****			
Кадастровый номер:		47:29:000000:33779	

Номер точки	Координаты, м		Описание закрепления на местности	Средняя квадратическая погрешность определения координат характерных точек границы части земельного участка, м
	X	Y		
1	2	3	4	5
43	323360.32	2235095.16	данные отсутствуют	данные отсутствуют
44	323324.27	2235057.2	данные отсутствуют	данные отсутствуют
45	323231.97	2234954.93	данные отсутствуют	данные отсутствуют
46	322436.45	2233932.34	данные отсутствуют	данные отсутствуют
47	322473.51	2233995.46	данные отсутствуют	данные отсутствуют
48	322535.22	2234100.94	данные отсутствуют	данные отсутствуют
49	322629.12	2234202.07	данные отсутствуют	данные отсутствуют
50	322722.71	2234302.39	данные отсутствуют	данные отсутствуют
51	322750.73	2234316.68	данные отсутствуют	данные отсутствуют
52	322805.35	2234393.77	данные отсутствуют	данные отсутствуют
52	322805.35	2234393.77	данные отсутствуют	данные отсутствуют
53	322874.87	2234494.81	данные отсутствуют	данные отсутствуют
54	322851	2234462.63	данные отсутствуют	данные отсутствуют
55	322788.28	2234379.07	данные отсутствуют	данные отсутствуют
56	322765.59	2234348	данные отсутствуют	данные отсутствуют
57	322733.41	2234331.35	данные отсутствуют	данные отсутствуют
58	322726.48	2234321.76	данные отсутствуют	данные отсутствуют

830

Раздел 4.2

Сведения о частях земельного участка

Земельный участок			
(вид объекта недвижимости)			
Лист № __ Раздела 4.2	Всего листов раздела 4.2 : __	Всего разделов: __	Всего листов выписки: __
13.07.2022 № **/****/*****			
Кадастровый номер:		47:29:000000:33779	

Номер точки	Координаты, м		Описание закрепления на местности	Средняя квадратическая погрешность определения координат характерных точек границы части земельного участка, м
	X	Y		
1	2	3	4	5
59	322710.16	2234305.27	данные отсутствуют	данные отсутствуют
59	322710.16	2234305.27	данные отсутствуют	данные отсутствуют
60	322564.06	2234149.56	данные отсутствуют	данные отсутствуют
60	322564.06	2234149.56	данные отсутствуют	данные отсутствуют
61	322534.66	2234111.35	данные отсутствуют	данные отсутствуют
62	322445.16	2233963.09	данные отсутствуют	данные отсутствуют
63	322428.01	2233922.65	данные отсутствуют	данные отсутствуют
64	322422.21	2233899.55	данные отсутствуют	данные отсутствуют
65	322425.61	2233899.52	данные отсутствуют	данные отсутствуют
66	322188.11	2233133.84	данные отсутствуют	данные отсутствуют
67	322195.62	2233140.9	данные отсутствуют	данные отсутствуют
68	322199.84	2233175.35	данные отсутствуют	данные отсутствуют
69	322198.85	2233174.46	данные отсутствуют	данные отсутствуют
70	322192.22	2233168.44	данные отсутствуют	данные отсутствуют
71	322174.58	2233150.15	данные отсутствуют	данные отсутствуют
72	322171.19	2233122.4	данные отсутствуют	данные отсутствуют
73	322140.53	2233043.7	данные отсутствуют	данные отсутствуют

831

Раздел 4.2

Сведения о частях земельного участка

Земельный участок			
(вид объекта недвижимости)			
Лист № __ Раздела 4.2	Всего листов раздела 4.2 : __	Всего разделов: __	Всего листов выписки: __
13.07.2022 № **/****/*****			
Кадастровый номер:		47:29:000000:33779	

Номер точки	Координаты, м		Описание закрепления на местности	Средняя квадратическая погрешность определения координат характерных точек границы части земельного участка, м
	X	Y		
1	2	3	4	5
74	322107.67	2232960.05	данные отсутствуют	данные отсутствуют
75	322073	2232871.66	данные отсутствуют	данные отсутствуют
76	322076.25	2232865.14	данные отсутствуют	данные отсутствуют
77	322777.51	2234383.59	данные отсутствуют	данные отсутствуют
78	322797.57	2234382.79	данные отсутствуют	данные отсутствуют
79	322811.94	2234403.34	данные отсутствуют	данные отсутствуют
80	322785.92	2234404.11	данные отсутствуют	данные отсутствуют
81	322783.71	2234400.95	данные отсутствуют	данные отсутствуют
82	322727.36	2234322.97	данные отсутствуют	данные отсутствуют
83	322554.53	2234137.18	данные отсутствуют	данные отсутствуют
84	322576.28	2234160.44	данные отсутствуют	данные отсутствуют
85	322618.94	2234206.25	данные отсутствуют	данные отсутствуют
86	322667.95	2234258.94	данные отсутствуют	данные отсутствуют
87	322724.93	2234320.2	данные отсутствуют	данные отсутствуют
88	322249.49	2233186.57	данные отсутствуют	данные отсутствуют
89	322267.55	2233198.78	данные отсутствуют	данные отсутствуют
90	322260.37	2233220.34	данные отсутствуют	данные отсутствуют

832

Раздел 4.2

Сведения о частях земельного участка

Земельный участок			
(вид объекта недвижимости)			
Лист № __ Раздела 4.2	Всего листов раздела 4.2 : __	Всего разделов: __	Всего листов выписки: __
13.07.2022 № **/****/*****			
Кадастровый номер:		47:29:000000:33779	

Номер точки	Координаты, м		Описание закрепления на местности	Средняя квадратическая погрешность определения координат характерных точек границы части земельного участка, м
	X	Y		
1	2	3	4	5
91	322260.29	2233220.28	данные отсутствуют	данные отсутствуют
92	322258.8	2233219.31	данные отсутствуют	данные отсутствуют
93	322242.88	2233208.86	данные отсутствуют	данные отсутствуют
94	322242.17	2233208.39	данные отсутствуют	данные отсутствуют
95	322248.74	2233188.79	данные отсутствуют	данные отсутствуют
96	327004.54	2221073.31	данные отсутствуют	данные отсутствуют
97	327008.53	2221076.55	данные отсутствуют	данные отсутствуют
98	327009.83	2221078.71	данные отсутствуют	данные отсутствуют
99	327010.39	2221081.99	данные отсутствуют	данные отсутствуют
100	326985.33	2221114.31	данные отсутствуют	данные отсутствуют
101	326971.7	2221138.76	данные отсутствуют	данные отсутствуют
102	326970.51	2221146.11	данные отсутствуют	данные отсутствуют
103	326950.61	2221169.07	данные отсутствуют	данные отсутствуют
104	326940.5	2221235.78	данные отсутствуют	данные отсутствуют
105	326937.24	2221235.73	данные отсутствуют	данные отсутствуют
106	326938.29	2221221.28	данные отсутствуют	данные отсутствуют
107	326950.03	2221153.31	данные отсутствуют	данные отсутствуют

833

Раздел 4.2

Сведения о частях земельного участка

Земельный участок			
(вид объекта недвижимости)			
Лист № __ Раздела 4.2	Всего листов раздела 4.2 : __	Всего разделов: __	Всего листов выписки: __
13.07.2022 № **/****/*****			
Кадастровый номер:		47:29:000000:33779	

Номер точки	Координаты, м		Описание закрепления на местности	Средняя квадратическая погрешность определения координат характерных точек границы части земельного участка, м
	X	Y		
1	2	3	4	5
108	326948.8	2221148.28	данные отсутствуют	данные отсутствуют
109	326951.73	2221135.37	данные отсутствуют	данные отсутствуют
110	327001	2221077.48	данные отсутствуют	данные отсутствуют
111	322453.45	2233492.03	данные отсутствуют	данные отсутствуют
112	322455.32	2233530.13	данные отсутствуют	данные отсутствуют
112	322455.32	2233530.13	данные отсутствуют	данные отсутствуют
113	322438.78	2233533.8	данные отсутствуют	данные отсутствуют
113	322438.78	2233533.8	данные отсутствуют	данные отсутствуют
114	322438	2233515.46	данные отсутствуют	данные отсутствуют
115	322451.22	2233510.96	данные отсутствуют	данные отсутствуют
116	322449.54	2233460.44	данные отсутствуют	данные отсутствуют
117	322303.01	2228517.54	данные отсутствуют	данные отсутствуют
118	322286.31	2228530.98	данные отсутствуют	данные отсутствуют
119	322277.27	2228513.7	данные отсутствуют	данные отсутствуют
120	322293.94	2228500.39	данные отсутствуют	данные отсутствуют
121	323748.12	2237139.14	данные отсутствуют	данные отсутствуют
122	323761.95	2237086.85	данные отсутствуют	данные отсутствуют

834

Раздел 4.2

Сведения о частях земельного участка

Земельный участок			
(вид объекта недвижимости)			
Лист № __ Раздела 4.2	Всего листов раздела 4.2 : __	Всего разделов: __	Всего листов выписки: __
13.07.2022 № **/****/*****			
Кадастровый номер:		47:29:000000:33779	

Номер точки	Координаты, м		Описание закрепления на местности	Средняя квадратическая погрешность определения координат характерных точек границы части земельного участка, м
	X	Y		
1	2	3	4	5
123	323786.9	2237023.37	данные отсутствуют	данные отсутствуют
124	323792.04	2237009.98	данные отсутствуют	данные отсутствуют
125	323759.76	2237130.29	данные отсутствуют	данные отсутствуют
126	323740.12	2237218.54	данные отсутствуют	данные отсутствуют
127	323714.6	2237350.7	данные отсутствуют	данные отсутствуют
128	323702.13	2237408.58	данные отсутствуют	данные отсутствуют
129	323707.27	2237365.6	данные отсутствуют	данные отсутствуют
130	323715.76	2237295.08	данные отсутствуют	данные отсутствуют
131	323723.28	2237231.81	данные отсутствуют	данные отсутствуют
132	323743.4	2237157	данные отсутствуют	данные отсутствуют
133	323747.08	2237143.07	данные отсутствуют	данные отсутствуют
134	323836.22	2236845.53	данные отсутствуют	данные отсутствуют
135	323843.21	2236859.5	данные отсутствуют	данные отсутствуют
136	323833.63	2236887.66	данные отсутствуют	данные отсутствуют
137	323826.38	2236872.79	данные отсутствуют	данные отсутствуют
138	323676.28	2237528.53	данные отсутствуют	данные отсутствуют
139	323630.22	2237739.31	данные отсутствуют	данные отсутствуют

835

Раздел 4.2

Сведения о частях земельного участка

Земельный участок			
(вид объекта недвижимости)			
Лист № __ Раздела 4.2	Всего листов раздела 4.2 : __	Всего разделов: __	Всего листов выписки: __
13.07.2022 № **/****/*****			
Кадастровый номер:		47:29:000000:33779	

Номер точки	Координаты, м		Описание закрепления на местности	Средняя квадратическая погрешность определения координат характерных точек границы части земельного участка, м
	X	Y		
1	2	3	4	5
140	323576.04	2237978.77	данные отсутствуют	данные отсутствуют
141	323527.81	2238187.45	данные отсутствуют	данные отсутствуют
142	323522.3	2238206.33	данные отсутствуют	данные отсутствуют
143	323521.49	2238205.49	данные отсутствуют	данные отсутствуют
144	323519.64	2238202.78	данные отсутствуют	данные отсутствуют
145	323518.77	2238199.62	данные отсутствуют	данные отсутствуют
146	323518.96	2238196.35	данные отсутствуют	данные отсутствуют
147	323534.51	2238128.13	данные отсутствуют	данные отсутствуют
148	323552.63	2238048.95	данные отсутствуют	данные отсутствуют
149	323573.01	2237965.9	данные отсутствуют	данные отсутствуют
150	323591.94	2237886.45	данные отсутствуют	данные отсутствуют
151	323608.25	2237815.83	данные отсутствуют	данные отсутствуют
152	323625.45	2237743.55	данные отсутствуют	данные отсутствуют
153	323647.55	2237649.89	данные отсутствуют	данные отсутствуют
154	323666.62	2237567.9	данные отсутствуют	данные отсутствуют
155	323680.36	2237509.59	данные отсутствуют	данные отсутствуют
156	323141.17	2238596.46	данные отсутствуют	данные отсутствуют

836

Раздел 4.2

Сведения о частях земельного участка

Земельный участок			
(вид объекта недвижимости)			
Лист № __ Раздела 4.2	Всего листов раздела 4.2 : __	Всего разделов: __	Всего листов выписки: __
13.07.2022 № **/****/*****			
Кадастровый номер:		47:29:000000:33779	

Номер точки	Координаты, м		Описание закрепления на местности	Средняя квадратическая погрешность определения координат характерных точек границы части земельного участка, м
	X	Y		
1	2	3	4	5
157	323155.49	2238606.52	данные отсутствуют	данные отсутствуют
158	323138.97	2238620.82	данные отсутствуют	данные отсутствуют
159	323125.05	2238611.04	данные отсутствуют	данные отсутствуют
160	322586.27	2238629.29	данные отсутствуют	данные отсутствуют
161	322573.83	2238630.99	данные отсутствуют	данные отсутствуют
162	322530.59	2238637.13	данные отсутствуют	данные отсутствуют
163	322486.46	2238621.88	данные отсутствуют	данные отсутствуют
164	322491.83	2238621.03	данные отсутствуют	данные отсутствуют
165	322544.49	2238613.68	данные отсутствуют	данные отсутствуют
166	320897.89	2238547.15	данные отсутствуют	данные отсутствуют
167	320992.75	2238586.8	данные отсутствуют	данные отсутствуют
168	321076.68	2238621.62	данные отсутствуют	данные отсутствуют
169	321157.81	2238655.32	данные отсутствуют	данные отсутствуют
170	321246.29	2238692.22	данные отсутствуют	данные отсутствуют
171	321335.97	2238729.22	данные отсутствуют	данные отсутствуют
172	321428.26	2238767.56	данные отсутствуют	данные отсутствуют
173	321500.66	2238797.53	данные отсутствуют	данные отсутствуют

837

Раздел 4.2

Сведения о частях земельного участка

Земельный участок			
(вид объекта недвижимости)			
Лист № __ Раздела 4.2	Всего листов раздела 4.2 : __	Всего разделов: __	Всего листов выписки: __
13.07.2022 № **/****/*****			
Кадастровый номер:		47:29:0000000:33779	

Номер точки	Координаты, м		Описание закрепления на местности	Средняя квадратическая погрешность определения координат характерных точек границы части земельного участка, м
	X	Y		
1	2	3	4	5
174	321581.36	2238830.91	данные отсутствуют	данные отсутствуют
175	321605.06	2238840.68	данные отсутствуют	данные отсутствуют
176	321582.78	2238833.94	данные отсутствуют	данные отсутствуют
177	321532.87	2238816.23	данные отсутствуют	данные отсутствуют
178	321247.24	2238695.89	данные отсутствуют	данные отсутствуют
179	320994.28	2238587.91	данные отсутствуют	данные отсутствуют
180	320847.62	2238526.14	данные отсутствуют	данные отсутствуют
181	319712.83	2237748.01	данные отсутствуют	данные отсутствуют
182	319769.89	2237791.37	данные отсутствуют	данные отсутствуют
183	319833.29	2237839.52	данные отсутствуют	данные отсутствуют
184	319904.13	2237878.48	данные отсутствуют	данные отсутствуют
185	319963.35	2237910.73	данные отсутствуют	данные отсутствуют
186	320019.51	2237941.27	данные отсутствуют	данные отсутствуют
187	320084.34	2237976.37	данные отсутствуют	данные отсутствуют
188	320086.84	2237978.29	данные отсутствуют	данные отсутствуют
189	320139.13	2238033.46	данные отсутствуют	данные отсутствуют
190	320198.45	2238096.13	данные отсутствуют	данные отсутствуют

838

Раздел 4.2

Сведения о частях земельного участка

Земельный участок			
(вид объекта недвижимости)			
Лист № __ Раздела 4.2	Всего листов раздела 4.2 : __	Всего разделов: __	Всего листов выписки: __
13.07.2022 № **/****/*****			
Кадастровый номер:		47:29:000000:33779	

Номер точки	Координаты, м		Описание закрепления на местности	Средняя квадратическая погрешность определения координат характерных точек границы части земельного участка, м
	X	Y		
1	2	3	4	5
191	320246.57	2238147.3	данные отсутствуют	данные отсутствуют
192	320293.2	2238196.77	данные отсутствуют	данные отсутствуют
193	320342.81	2238249.58	данные отсутствуют	данные отсутствуют
194	320383.48	2238283.18	данные отсутствуют	данные отсутствуют
195	320369.57	2238274.96	данные отсутствуют	данные отсутствуют
196	320340.05	2238251.17	данные отсутствуют	данные отсутствуют
197	320115.97	2238018.63	данные отсутствуют	данные отсутствуют
198	320095.73	2237994.87	данные отсутствуют	данные отсутствуют
199	320072.07	2237975.66	данные отсутствуют	данные отсутствуют
200	320043.9	2237956.58	данные отсутствуют	данные отсутствуют
201	320012.19	2237939.37	данные отсутствуют	данные отсутствуют
202	319896.93	2237881.7	данные отсутствуют	данные отсутствуют
203	319861.2	2237863.19	данные отсутствуют	данные отсутствуют
204	319823.12	2237839.82	данные отсутствуют	данные отсутствуют
205	319750.99	2237782.03	данные отсутствуют	данные отсутствуют
206	319728.09	2237763.17	данные отсутствуют	данные отсутствуют
207	318952.55	2237168.29	данные отсутствуют	данные отсутствуют

839

Раздел 4.2

Сведения о частях земельного участка

Земельный участок			
(вид объекта недвижимости)			
Лист № __ Раздела 4.2	Всего листов раздела 4.2 : __	Всего разделов: __	Всего листов выписки: __
13.07.2022 № **/****/*****			
Кадастровый номер:		47:29:000000:33779	

Номер точки	Координаты, м		Описание закрепления на местности	Средняя квадратическая погрешность определения координат характерных точек границы части земельного участка, м
	X	Y		
1	2	3	4	5
208	319017.75	2237217.26	данные отсутствуют	данные отсутствуют
209	319073.57	2237259.99	данные отсутствуют	данные отсутствуют
210	319033.66	2237232.03	данные отсутствуют	данные отсутствуют
211	318952.76	2237178	данные отсутствуют	данные отсутствуют
212	318943.49	2237173.22	данные отсутствуют	данные отсутствуют
213	318949.58	2237166.98	данные отсутствуют	данные отсутствуют
214	318410.06	2237259.74	данные отсутствуют	данные отсутствуют
215	318398.75	2237282.54	данные отсутствуют	данные отсутствуют
216	318389.08	2237284.86	данные отсутствуют	данные отсутствуют
217	318373.53	2237286.15	данные отсутствуют	данные отсутствуют
218	318384.1	2237264.59	данные отсутствуют	данные отсутствуют
219	318386.74	2237264.54	данные отсутствуют	данные отсутствуют
220	318408.24	2237260.45	данные отсутствуют	данные отсутствуют
221	317572.36	2237099.16	данные отсутствуют	данные отсутствуют
222	317655.34	2237118.05	данные отсутствуют	данные отсутствуют
223	317705.89	2237129.45	данные отсутствуют	данные отсутствуют
224	317767.8	2237143.03	данные отсутствуют	данные отсутствуют

840

Раздел 4.2

Сведения о частях земельного участка

Земельный участок			
(вид объекта недвижимости)			
Лист № __ Раздела 4.2	Всего листов раздела 4.2 : __	Всего разделов: __	Всего листов выписки: __
13.07.2022 № **/****/*****			
Кадастровый номер:		47:29:000000:33779	

Номер точки	Координаты, м		Описание закрепления на местности	Средняя квадратическая погрешность определения координат характерных точек границы части земельного участка, м
	X	Y		
1	2	3	4	5
225	317857.85	2237164.5	данные отсутствуют	данные отсутствуют
226	317936.9	2237182.14	данные отсутствуют	данные отсутствуют
227	318019.48	2237200.94	данные отсутствуют	данные отсутствуют
228	318105.6	2237220.67	данные отсутствуют	данные отсутствуют
229	318193.33	2237240.57	данные отсутствуют	данные отсутствуют
230	318269.15	2237258.04	данные отсутствуют	данные отсутствуют
231	318353.18	2237277.71	данные отсутствуют	данные отсутствуют
232	318356.74	2237279.33	данные отсутствуют	данные отсутствуют
233	318366.97	2237286.7	данные отсутствуют	данные отсутствуют
234	318360.56	2237287.23	данные отсутствуют	данные отсутствуют
235	318332.03	2237285.31	данные отсутствуют	данные отсутствуют
236	318308.25	2237281.34	данные отсутствуют	данные отсутствуют
237	318222.54	2237260.71	данные отсутствуют	данные отсутствуют
238	317932.57	2237192.07	данные отсутствуют	данные отсутствуют
239	317736.49	2237139.95	данные отсутствуют	данные отсутствуют
240	317653.58	2237119.85	данные отсутствуют	данные отсутствуют
241	317567.67	2237099.29	данные отсутствуют	данные отсутствуют

841

Раздел 4.2

Сведения о частях земельного участка

Земельный участок			
(вид объекта недвижимости)			
Лист № __ Раздела 4.2	Всего листов раздела 4.2 : __	Всего разделов: __	Всего листов выписки: __
13.07.2022 № **/****/*****			
Кадастровый номер:		47:29:000000:33779	

Номер точки	Координаты, м		Описание закрепления на местности	Средняя квадратическая погрешность определения координат характерных точек границы части земельного участка, м
	X	Y		
1	2	3	4	5
242	317569.66	2237098.92	данные отсутствуют	данные отсутствуют
243	315918.05	2237010.45	данные отсутствуют	данные отсутствуют
244	316016.02	2237035.39	данные отсутствуют	данные отсутствуют
245	316108.2	2237059.7	данные отсутствуют	данные отсутствуют
246	316203.76	2237084.49	данные отсутствуют	данные отсутствуют
247	316285.05	2237100.85	данные отсутствуют	данные отсутствуют
248	316449.07	2237132.77	данные отсутствуют	данные отсутствуют
249	316534.33	2237149.04	данные отсутствуют	данные отсутствуют
250	316606.89	2237136.96	данные отсутствуют	данные отсутствуют
251	316671.5	2237126.69	данные отсутствуют	данные отсутствуют
252	316740.77	2237115.89	данные отсутствуют	данные отсутствуют
253	316797.91	2237107.13	данные отсутствуют	данные отсутствуют
254	316874.48	2237094.76	данные отсутствуют	данные отсутствуют
255	316943.49	2237084.18	данные отсутствуют	данные отсутствуют
256	316946.48	2237084.17	данные отсутствуют	данные отсутствуют
257	316949.34	2237085.05	данные отсутствуют	данные отсутствуют
258	316951.81	2237086.73	данные отсутствуют	данные отсутствуют

842

Раздел 4.2

Сведения о частях земельного участка

Земельный участок			
(вид объекта недвижимости)			
Лист № __ Раздела 4.2	Всего листов раздела 4.2 : __	Всего разделов: __	Всего листов выписки: __
13.07.2022 № **/****/*****			
Кадастровый номер:		47:29:000000:33779	

Номер точки	Координаты, м		Описание закрепления на местности	Средняя квадратическая погрешность определения координат характерных точек границы части земельного участка, м
	X	Y		
1	2	3	4	5
259	316953.57	2237088.36	данные отсутствуют	данные отсутствуют
260	316890.45	2237098.83	данные отсутствуют	данные отсутствуют
261	316695.06	2237130.1	данные отсутствуют	данные отсутствуют
262	316573.85	2237149.38	данные отсутствуют	данные отсутствуют
263	316527.21	2237154.26	данные отсутствуют	данные отсутствуют
264	316503.74	2237152.31	данные отсутствуют	данные отсутствуют
265	316479.01	2237148.23	данные отсутствуют	данные отсутствуют
266	316447.52	2237142.39	данные отсутствуют	данные отсутствуют
267	316361.6	2237124.53	данные отсутствуют	данные отсутствуют
268	316184.4	2237085.86	данные отсутствуют	данные отсутствуют
269	315913.78	2237015.14	данные отсутствуют	данные отсутствуют
270	322438.67	2233531.21	данные отсутствуют	данные отсутствуют
271	322455.1	2233525.65	данные отсутствуют	данные отсутствуют
272	322564.56	2234112.37	данные отсутствуют	данные отсутствуют
273	322584.04	2234137.27	данные отсутствуют	данные отсутствуют
274	322620	2234178.23	данные отсутствуют	данные отсутствуют
275	322682.32	2234244.27	данные отсутствуют	данные отсутствуют

843

Раздел 4.2

Сведения о частях земельного участка

Земельный участок			
(вид объекта недвижимости)			
Лист № ___ Раздела 4.2	Всего листов раздела 4.2 : ___	Всего разделов: ___	Всего листов выписки: ___
13.07.2022 № **/****/*****			
Кадастровый номер:		47:29:000000:33779	

Номер точки	Координаты, м		Описание закрепления на местности	Средняя квадратическая погрешность определения координат характерных точек границы части земельного участка, м
	X	Y		
1	2	3	4	5
276	322700.53	2234263.03	данные отсутствуют	данные отсутствуют
277	322699.91	2234262.99	данные отсутствуют	данные отсутствуют
278	322697.17	2234261.97	данные отсутствуют	данные отсутствуют
279	322694.84	2234260.21	данные отсутствуют	данные отсутствуют
280	322647.9	2234212.35	данные отсутствуют	данные отсутствуют
281	322597.77	2234161.62	данные отсутствуют	данные отсутствуют
282	322571.84	2234123.41	данные отсутствуют	данные отсутствуют
283	322482.49	2233975.61	данные отсутствуют	данные отсутствуют
284	322488.63	2233985.6	данные отсутствуют	данные отсутствуют
285	322499.4	2234015.16	данные отсутствуют	данные отсутствуют
286	322508.16	2234029.12	данные отсутствуют	данные отсутствуют
287	322488.88	2234001.52	данные отсутствуют	данные отсутствуют
288	322487.61	2233999.01	данные отсутствуют	данные отсутствуют
289	322477.84	2233970.28	данные отсутствуют	данные отсутствуют

844

Раздел 4.2

Сведения о частях земельного участка

Земельный участок				
(вид объекта недвижимости)				
Лист № ____ Раздела <u>4.2</u>		Всего листов раздела <u>4.2</u> : ____		Всего разделов: ____
Всего листов выписки: ____				
13.07.2022 № **/****/*****				
Кадастровый номер:			47:29:000000:33779	
Сведения о характерных точках границы части (частей) земельного участка				
Учетный номер части: 8				
Система координат: Местная 167				
Зона №				
Номер точки	Координаты, м		Описание закрепления на местности	Средняя квадратическая погрешность определения координат характерных точек границы части земельного участка, м
	X	Y		
1	2	3	4	5
1	320488.11	2238317.28	данные отсутствуют	данные отсутствуют
2	320530.41	2238342.2	данные отсутствуют	данные отсутствуют
3	320508.99	2238357.39	данные отсутствуют	данные отсутствуют
4	320466.69	2238332.38	данные отсутствуют	данные отсутствуют
5	317825.87	2237142.09	данные отсутствуют	данные отсутствуют
5	317825.87	2237142.09	данные отсутствуют	данные отсутствуют
6	317836.72	2237144.74	данные отсутствуют	данные отсутствуют
7	317835.01	2237145.97	данные отсутствуют	данные отсутствуют
8	317815.98	2237159.73	данные отсутствуют	данные отсутствуют
9	317814.85	2237158.87	данные отсутствуют	данные отсутствуют
9	317814.85	2237158.87	данные отсутствуют	данные отсутствуют
9	317814.85	2237158.87	данные отсутствуют	данные отсутствуют
10	317778.2	2237150.02	данные отсутствуют	данные отсутствуют
11	317798.48	2237135.36	данные отсутствуют	данные отсутствуют
12	317846.65	2237147.17	данные отсутствуют	данные отсутствуют
13	317839.03	2237152.73	данные отсутствуют	данные отсутствуют

845

Раздел 4.2

Сведения о частях земельного участка

Земельный участок			
(вид объекта недвижимости)			
Лист № __ Раздела 4.2	Всего листов раздела 4.2 : __	Всего разделов: __	Всего листов выписки: __
13.07.2022 № **/****/*****			
Кадастровый номер:		47:29:000000:33779	

Номер точки	Координаты, м		Описание закрепления на местности	Средняя квадратическая погрешность определения координат характерных точек границы части земельного участка, м
	X	Y		
1	2	3	4	5
14	317822.91	2237164.42	данные отсутствуют	данные отсутствуют
15	317821.75	2237164.13	данные отсутствуют	данные отсутствуют
15	317821.75	2237164.13	данные отсутствуют	данные отсутствуют
16	317783.2	2237151.23	данные отсутствуют	данные отсутствуют
17	317803.41	2237136.57	данные отсутствуют	данные отсутствуют
18	322164.49	2233092.52	данные отсутствуют	данные отсутствуют
18	322164.49	2233092.52	данные отсутствуют	данные отсутствуют
19	322177.42	2233115.13	данные отсутствуют	данные отсутствуют
20	322179.94	2233157.3	данные отсутствуют	данные отсутствуют
21	322177.99	2233155.54	данные отсутствуют	данные отсутствуют
21	322177.99	2233155.54	данные отсутствуют	данные отсутствуют
22	322176.7	2233154.37	данные отсутствуют	данные отсутствуют
22	322176.7	2233154.37	данные отсутствуют	данные отсутствуют
23	322175.09	2233151.04	данные отсутствуют	данные отсутствуют
23	322175.09	2233151.04	данные отсутствуют	данные отсутствуют
24	322146.13	2233100.19	данные отсутствуют	данные отсутствуют
25	322125.26	2233046.45	данные отсутствуют	данные отсутствуют

846

Раздел 4.2

Сведения о частях земельного участка

Земельный участок			
(вид объекта недвижимости)			
Лист № __ Раздела 4.2	Всего листов раздела 4.2 : __	Всего разделов: __	Всего листов выписки: __
13.07.2022 № **/****/*****			
Кадастровый номер:		47:29:000000:33779	

Номер точки	Координаты, м		Описание закрепления на местности	Средняя квадратическая погрешность определения координат характерных точек границы части земельного участка, м
	X	Y		
1	2	3	4	5
26	322121.36	2232981.38	данные отсутствуют	данные отсутствуют
27	321605.07	2229347.13	данные отсутствуют	данные отсутствуют
28	321611.11	2229348.86	данные отсутствуют	данные отсутствуют
29	321613.68	2229350.07	данные отсутствуют	данные отсутствуют
30	321556.41	2229421.19	данные отсутствуют	данные отсутствуют
31	321551.54	2229395.13	данные отсутствуют	данные отсутствуют
32	321583.15	2229354.43	данные отсутствуют	данные отсутствуют
33	321592.17	2229347.73	данные отсутствуют	данные отсутствуют
34	323387.74	2235137.21	данные отсутствуют	данные отсутствуют
35	323463.29	2235253.09	данные отсутствуют	данные отсутствуют
36	323474.84	2235271.14	данные отсутствуют	данные отсутствуют
37	323430.84	2235203.64	данные отсутствуют	данные отсутствуют
38	323397.94	2235153.52	данные отсутствуют	данные отсутствуют
39	323169.99	2234886.56	данные отсутствуют	данные отсутствуют
40	323266.78	2234985.66	данные отсутствуют	данные отсутствуют
41	323336.67	2235061.94	данные отсутствуют	данные отсутствуют
42	323351.15	2235081.09	данные отсутствуют	данные отсутствуют

847

Раздел 4.2

Сведения о частях земельного участка

Земельный участок			
(вид объекта недвижимости)			
Лист № __ Раздела 4.2	Всего листов раздела 4.2 : __	Всего разделов: __	Всего листов выписки: __
13.07.2022 № **/****/*****			
Кадастровый номер:		47:29:000000:33779	

Номер точки	Координаты, м		Описание закрепления на местности	Средняя квадратическая погрешность определения координат характерных точек границы части земельного участка, м
	X	Y		
1	2	3	4	5
43	323360.32	2235095.16	данные отсутствуют	данные отсутствуют
44	323324.27	2235057.2	данные отсутствуют	данные отсутствуют
45	323231.97	2234954.93	данные отсутствуют	данные отсутствуют
46	322436.45	2233932.34	данные отсутствуют	данные отсутствуют
47	322473.51	2233995.46	данные отсутствуют	данные отсутствуют
48	322535.22	2234100.94	данные отсутствуют	данные отсутствуют
49	322629.12	2234202.07	данные отсутствуют	данные отсутствуют
50	322722.71	2234302.39	данные отсутствуют	данные отсутствуют
51	322750.73	2234316.68	данные отсутствуют	данные отсутствуют
52	322805.35	2234393.77	данные отсутствуют	данные отсутствуют
52	322805.35	2234393.77	данные отсутствуют	данные отсутствуют
53	322874.87	2234494.81	данные отсутствуют	данные отсутствуют
54	322851	2234462.63	данные отсутствуют	данные отсутствуют
55	322788.28	2234379.07	данные отсутствуют	данные отсутствуют
56	322765.59	2234348	данные отсутствуют	данные отсутствуют
57	322733.41	2234331.35	данные отсутствуют	данные отсутствуют
58	322726.48	2234321.76	данные отсутствуют	данные отсутствуют

848

Раздел 4.2

Сведения о частях земельного участка

Земельный участок			
(вид объекта недвижимости)			
Лист № __ Раздела 4.2	Всего листов раздела 4.2 : __	Всего разделов: __	Всего листов выписки: __
13.07.2022 № **/****/*****			
Кадастровый номер:		47:29:000000:33779	

Номер точки	Координаты, м		Описание закрепления на местности	Средняя квадратическая погрешность определения координат характерных точек границы части земельного участка, м
	X	Y		
1	2	3	4	5
59	322710.16	2234305.27	данные отсутствуют	данные отсутствуют
59	322710.16	2234305.27	данные отсутствуют	данные отсутствуют
60	322564.06	2234149.56	данные отсутствуют	данные отсутствуют
60	322564.06	2234149.56	данные отсутствуют	данные отсутствуют
61	322534.66	2234111.35	данные отсутствуют	данные отсутствуют
62	322445.16	2233963.09	данные отсутствуют	данные отсутствуют
63	322428.01	2233922.65	данные отсутствуют	данные отсутствуют
64	322422.21	2233899.55	данные отсутствуют	данные отсутствуют
65	322425.61	2233899.52	данные отсутствуют	данные отсутствуют
66	322188.11	2233133.84	данные отсутствуют	данные отсутствуют
67	322195.62	2233140.9	данные отсутствуют	данные отсутствуют
68	322199.84	2233175.35	данные отсутствуют	данные отсутствуют
69	322198.85	2233174.46	данные отсутствуют	данные отсутствуют
70	322192.22	2233168.44	данные отсутствуют	данные отсутствуют
71	322174.58	2233150.15	данные отсутствуют	данные отсутствуют
72	322171.19	2233122.4	данные отсутствуют	данные отсутствуют
73	322140.53	2233043.7	данные отсутствуют	данные отсутствуют

849

Раздел 4.2

Сведения о частях земельного участка

Земельный участок			
(вид объекта недвижимости)			
Лист № __ Раздела 4.2	Всего листов раздела 4.2 : __	Всего разделов: __	Всего листов выписки: __
13.07.2022 № **/****/*****			
Кадастровый номер:		47:29:000000:33779	

Номер точки	Координаты, м		Описание закрепления на местности	Средняя квадратическая погрешность определения координат характерных точек границы части земельного участка, м
	X	Y		
1	2	3	4	5
74	322107.67	2232960.05	данные отсутствуют	данные отсутствуют
75	322073	2232871.66	данные отсутствуют	данные отсутствуют
76	322076.25	2232865.14	данные отсутствуют	данные отсутствуют
77	322777.51	2234383.59	данные отсутствуют	данные отсутствуют
78	322797.57	2234382.79	данные отсутствуют	данные отсутствуют
79	322811.94	2234403.34	данные отсутствуют	данные отсутствуют
80	322785.92	2234404.11	данные отсутствуют	данные отсутствуют
81	322783.71	2234400.95	данные отсутствуют	данные отсутствуют
82	322727.36	2234322.97	данные отсутствуют	данные отсутствуют
83	322554.53	2234137.18	данные отсутствуют	данные отсутствуют
84	322576.28	2234160.44	данные отсутствуют	данные отсутствуют
85	322618.94	2234206.25	данные отсутствуют	данные отсутствуют
86	322667.95	2234258.94	данные отсутствуют	данные отсутствуют
87	322724.93	2234320.2	данные отсутствуют	данные отсутствуют
88	322249.49	2233186.57	данные отсутствуют	данные отсутствуют
89	322267.55	2233198.78	данные отсутствуют	данные отсутствуют
90	322260.37	2233220.34	данные отсутствуют	данные отсутствуют

850

Раздел 4.2

Сведения о частях земельного участка

Земельный участок			
(вид объекта недвижимости)			
Лист № __ Раздела 4.2	Всего листов раздела 4.2 : __	Всего разделов: __	Всего листов выписки: __
13.07.2022 № **/****/*****			
Кадастровый номер:		47:29:000000:33779	

Номер точки	Координаты, м		Описание закрепления на местности	Средняя квадратическая погрешность определения координат характерных точек границы части земельного участка, м
	X	Y		
1	2	3	4	5
91	322260.29	2233220.28	данные отсутствуют	данные отсутствуют
92	322258.8	2233219.31	данные отсутствуют	данные отсутствуют
93	322242.88	2233208.86	данные отсутствуют	данные отсутствуют
94	322242.17	2233208.39	данные отсутствуют	данные отсутствуют
95	322248.74	2233188.79	данные отсутствуют	данные отсутствуют
96	327004.54	2221073.31	данные отсутствуют	данные отсутствуют
97	327008.53	2221076.55	данные отсутствуют	данные отсутствуют
98	327009.83	2221078.71	данные отсутствуют	данные отсутствуют
99	327010.39	2221081.99	данные отсутствуют	данные отсутствуют
100	326985.33	2221114.31	данные отсутствуют	данные отсутствуют
101	326971.7	2221138.76	данные отсутствуют	данные отсутствуют
102	326970.51	2221146.11	данные отсутствуют	данные отсутствуют
103	326950.61	2221169.07	данные отсутствуют	данные отсутствуют
104	326940.5	2221235.78	данные отсутствуют	данные отсутствуют
105	326937.24	2221235.73	данные отсутствуют	данные отсутствуют
106	326938.29	2221221.28	данные отсутствуют	данные отсутствуют
107	326950.03	2221153.31	данные отсутствуют	данные отсутствуют

851

Раздел 4.2

Сведения о частях земельного участка

Земельный участок			
(вид объекта недвижимости)			
Лист № __ Раздела 4.2	Всего листов раздела 4.2 : __	Всего разделов: __	Всего листов выписки: __
13.07.2022 № **/****/*****			
Кадастровый номер:		47:29:0000000:33779	

Номер точки	Координаты, м		Описание закрепления на местности	Средняя квадратическая погрешность определения координат характерных точек границы части земельного участка, м
	X	Y		
1	2	3	4	5
108	326948.8	2221148.28	данные отсутствуют	данные отсутствуют
109	326951.73	2221135.37	данные отсутствуют	данные отсутствуют
110	327001	2221077.48	данные отсутствуют	данные отсутствуют
111	322453.45	2233492.03	данные отсутствуют	данные отсутствуют
112	322455.32	2233530.13	данные отсутствуют	данные отсутствуют
112	322455.32	2233530.13	данные отсутствуют	данные отсутствуют
113	322438.78	2233533.8	данные отсутствуют	данные отсутствуют
113	322438.78	2233533.8	данные отсутствуют	данные отсутствуют
114	322438	2233515.46	данные отсутствуют	данные отсутствуют
115	322451.22	2233510.96	данные отсутствуют	данные отсутствуют
116	322449.54	2233460.44	данные отсутствуют	данные отсутствуют
117	322303.01	2228517.54	данные отсутствуют	данные отсутствуют
118	322286.31	2228530.98	данные отсутствуют	данные отсутствуют
119	322277.27	2228513.7	данные отсутствуют	данные отсутствуют
120	322293.94	2228500.39	данные отсутствуют	данные отсутствуют
121	323748.12	2237139.14	данные отсутствуют	данные отсутствуют
122	323761.95	2237086.85	данные отсутствуют	данные отсутствуют

852

Раздел 4.2

Сведения о частях земельного участка

Земельный участок			
(вид объекта недвижимости)			
Лист № __ Раздела 4.2	Всего листов раздела 4.2 : __	Всего разделов: __	Всего листов выписки: __
13.07.2022 № **/***/*****			
Кадастровый номер:		47:29:000000:33779	

Номер точки	Координаты, м		Описание закрепления на местности	Средняя квадратическая погрешность определения координат характерных точек границы части земельного участка, м
	X	Y		
1	2	3	4	5
123	323786.9	2237023.37	данные отсутствуют	данные отсутствуют
124	323792.04	2237009.98	данные отсутствуют	данные отсутствуют
125	323759.76	2237130.29	данные отсутствуют	данные отсутствуют
126	323740.12	2237218.54	данные отсутствуют	данные отсутствуют
127	323714.6	2237350.7	данные отсутствуют	данные отсутствуют
128	323702.13	2237408.58	данные отсутствуют	данные отсутствуют
129	323707.27	2237365.6	данные отсутствуют	данные отсутствуют
130	323715.76	2237295.08	данные отсутствуют	данные отсутствуют
131	323723.28	2237231.81	данные отсутствуют	данные отсутствуют
132	323743.4	2237157	данные отсутствуют	данные отсутствуют
133	323747.08	2237143.07	данные отсутствуют	данные отсутствуют
134	323836.22	2236845.53	данные отсутствуют	данные отсутствуют
135	323843.21	2236859.5	данные отсутствуют	данные отсутствуют
136	323833.63	2236887.66	данные отсутствуют	данные отсутствуют
137	323826.38	2236872.79	данные отсутствуют	данные отсутствуют
138	323676.28	2237528.53	данные отсутствуют	данные отсутствуют
139	323630.22	2237739.31	данные отсутствуют	данные отсутствуют

853

Раздел 4.2

Сведения о частях земельного участка

Земельный участок			
(вид объекта недвижимости)			
Лист № __ Раздела 4.2	Всего листов раздела 4.2 : __	Всего разделов: __	Всего листов выписки: __
13.07.2022 № **/****/*****			
Кадастровый номер:		47:29:000000:33779	

Номер точки	Координаты, м		Описание закрепления на местности	Средняя квадратическая погрешность определения координат характерных точек границы части земельного участка, м
	X	Y		
1	2	3	4	5
140	323576.04	2237978.77	данные отсутствуют	данные отсутствуют
141	323527.81	2238187.45	данные отсутствуют	данные отсутствуют
142	323522.3	2238206.33	данные отсутствуют	данные отсутствуют
143	323521.49	2238205.49	данные отсутствуют	данные отсутствуют
144	323519.64	2238202.78	данные отсутствуют	данные отсутствуют
145	323518.77	2238199.62	данные отсутствуют	данные отсутствуют
146	323518.96	2238196.35	данные отсутствуют	данные отсутствуют
147	323534.51	2238128.13	данные отсутствуют	данные отсутствуют
148	323552.63	2238048.95	данные отсутствуют	данные отсутствуют
149	323573.01	2237965.9	данные отсутствуют	данные отсутствуют
150	323591.94	2237886.45	данные отсутствуют	данные отсутствуют
151	323608.25	2237815.83	данные отсутствуют	данные отсутствуют
152	323625.45	2237743.55	данные отсутствуют	данные отсутствуют
153	323647.55	2237649.89	данные отсутствуют	данные отсутствуют
154	323666.62	2237567.9	данные отсутствуют	данные отсутствуют
155	323680.36	2237509.59	данные отсутствуют	данные отсутствуют
156	323141.17	2238596.46	данные отсутствуют	данные отсутствуют

854

Раздел 4.2

Сведения о частях земельного участка

Земельный участок			
(вид объекта недвижимости)			
Лист № __ Раздела 4.2	Всего листов раздела 4.2 : __	Всего разделов: __	Всего листов выписки: __
13.07.2022 № **/****/*****			
Кадастровый номер:		47:29:0000000:33779	

Номер точки	Координаты, м		Описание закрепления на местности	Средняя квадратическая погрешность определения координат характерных точек границы части земельного участка, м
	X	Y		
1	2	3	4	5
157	323155.49	2238606.52	данные отсутствуют	данные отсутствуют
158	323138.97	2238620.82	данные отсутствуют	данные отсутствуют
159	323125.05	2238611.04	данные отсутствуют	данные отсутствуют
160	322586.27	2238629.29	данные отсутствуют	данные отсутствуют
161	322573.83	2238630.99	данные отсутствуют	данные отсутствуют
162	322530.59	2238637.13	данные отсутствуют	данные отсутствуют
163	322486.46	2238621.88	данные отсутствуют	данные отсутствуют
164	322491.83	2238621.03	данные отсутствуют	данные отсутствуют
165	322544.49	2238613.68	данные отсутствуют	данные отсутствуют
166	320897.89	2238547.15	данные отсутствуют	данные отсутствуют
167	320992.75	2238586.8	данные отсутствуют	данные отсутствуют
168	321076.68	2238621.62	данные отсутствуют	данные отсутствуют
169	321157.81	2238655.32	данные отсутствуют	данные отсутствуют
170	321246.29	2238692.22	данные отсутствуют	данные отсутствуют
171	321335.97	2238729.22	данные отсутствуют	данные отсутствуют
172	321428.26	2238767.56	данные отсутствуют	данные отсутствуют
173	321500.66	2238797.53	данные отсутствуют	данные отсутствуют

855

Раздел 4.2

Сведения о частях земельного участка

Земельный участок			
(вид объекта недвижимости)			
Лист № __ Раздела 4.2	Всего листов раздела 4.2 : __	Всего разделов: __	Всего листов выписки: __
13.07.2022 № **/****/*****			
Кадастровый номер:		47:29:000000:33779	

Номер точки	Координаты, м		Описание закрепления на местности	Средняя квадратическая погрешность определения координат характерных точек границы части земельного участка, м
	X	Y		
1	2	3	4	5
174	321581.36	2238830.91	данные отсутствуют	данные отсутствуют
175	321605.06	2238840.68	данные отсутствуют	данные отсутствуют
176	321582.78	2238833.94	данные отсутствуют	данные отсутствуют
177	321532.87	2238816.23	данные отсутствуют	данные отсутствуют
178	321247.24	2238695.89	данные отсутствуют	данные отсутствуют
179	320994.28	2238587.91	данные отсутствуют	данные отсутствуют
180	320847.62	2238526.14	данные отсутствуют	данные отсутствуют
181	319712.83	2237748.01	данные отсутствуют	данные отсутствуют
182	319769.89	2237791.37	данные отсутствуют	данные отсутствуют
183	319833.29	2237839.52	данные отсутствуют	данные отсутствуют
184	319904.13	2237878.48	данные отсутствуют	данные отсутствуют
185	319963.35	2237910.73	данные отсутствуют	данные отсутствуют
186	320019.51	2237941.27	данные отсутствуют	данные отсутствуют
187	320084.34	2237976.37	данные отсутствуют	данные отсутствуют
188	320086.84	2237978.29	данные отсутствуют	данные отсутствуют
189	320139.13	2238033.46	данные отсутствуют	данные отсутствуют
190	320198.45	2238096.13	данные отсутствуют	данные отсутствуют

856

Раздел 4.2

Сведения о частях земельного участка

Земельный участок			
(вид объекта недвижимости)			
Лист № __ Раздела 4.2	Всего листов раздела 4.2 : __	Всего разделов: __	Всего листов выписки: __
13.07.2022 № **/****/*****			
Кадастровый номер:		47:29:000000:33779	

Номер точки	Координаты, м		Описание закрепления на местности	Средняя квадратическая погрешность определения координат характерных точек границы части земельного участка, м
	X	Y		
1	2	3	4	5
191	320246.57	2238147.3	данные отсутствуют	данные отсутствуют
192	320293.2	2238196.77	данные отсутствуют	данные отсутствуют
193	320342.81	2238249.58	данные отсутствуют	данные отсутствуют
194	320383.48	2238283.18	данные отсутствуют	данные отсутствуют
195	320369.57	2238274.96	данные отсутствуют	данные отсутствуют
196	320340.05	2238251.17	данные отсутствуют	данные отсутствуют
197	320115.97	2238018.63	данные отсутствуют	данные отсутствуют
198	320095.73	2237994.87	данные отсутствуют	данные отсутствуют
199	320072.07	2237975.66	данные отсутствуют	данные отсутствуют
200	320043.9	2237956.58	данные отсутствуют	данные отсутствуют
201	320012.19	2237939.37	данные отсутствуют	данные отсутствуют
202	319896.93	2237881.7	данные отсутствуют	данные отсутствуют
203	319861.2	2237863.19	данные отсутствуют	данные отсутствуют
204	319823.12	2237839.82	данные отсутствуют	данные отсутствуют
205	319750.99	2237782.03	данные отсутствуют	данные отсутствуют
206	319728.09	2237763.17	данные отсутствуют	данные отсутствуют
207	318952.55	2237168.29	данные отсутствуют	данные отсутствуют

857

Раздел 4.2

Сведения о частях земельного участка

Земельный участок			
(вид объекта недвижимости)			
Лист № __ Раздела 4.2	Всего листов раздела 4.2 : __	Всего разделов: __	Всего листов выписки: __
13.07.2022 № **/****/*****			
Кадастровый номер:		47:29:000000:33779	

Номер точки	Координаты, м		Описание закрепления на местности	Средняя квадратическая погрешность определения координат характерных точек границы части земельного участка, м
	X	Y		
1	2	3	4	5
208	319017.75	2237217.26	данные отсутствуют	данные отсутствуют
209	319073.57	2237259.99	данные отсутствуют	данные отсутствуют
210	319033.66	2237232.03	данные отсутствуют	данные отсутствуют
211	318952.76	2237178	данные отсутствуют	данные отсутствуют
212	318943.49	2237173.22	данные отсутствуют	данные отсутствуют
213	318949.58	2237166.98	данные отсутствуют	данные отсутствуют
214	318410.06	2237259.74	данные отсутствуют	данные отсутствуют
215	318398.75	2237282.54	данные отсутствуют	данные отсутствуют
216	318389.08	2237284.86	данные отсутствуют	данные отсутствуют
217	318373.53	2237286.15	данные отсутствуют	данные отсутствуют
218	318384.1	2237264.59	данные отсутствуют	данные отсутствуют
219	318386.74	2237264.54	данные отсутствуют	данные отсутствуют
220	318408.24	2237260.45	данные отсутствуют	данные отсутствуют
221	317572.36	2237099.16	данные отсутствуют	данные отсутствуют
222	317655.34	2237118.05	данные отсутствуют	данные отсутствуют
223	317705.89	2237129.45	данные отсутствуют	данные отсутствуют
224	317767.8	2237143.03	данные отсутствуют	данные отсутствуют

858

Раздел 4.2

Сведения о частях земельного участка

Земельный участок			
(вид объекта недвижимости)			
Лист № __ Раздела 4.2	Всего листов раздела 4.2 : __	Всего разделов: __	Всего листов выписки: __
13.07.2022 № **/****/*****			
Кадастровый номер:		47:29:000000:33779	

Номер точки	Координаты, м		Описание закрепления на местности	Средняя квадратическая погрешность определения координат характерных точек границы части земельного участка, м
	X	Y		
1	2	3	4	5
225	317857.85	2237164.5	данные отсутствуют	данные отсутствуют
226	317936.9	2237182.14	данные отсутствуют	данные отсутствуют
227	318019.48	2237200.94	данные отсутствуют	данные отсутствуют
228	318105.6	2237220.67	данные отсутствуют	данные отсутствуют
229	318193.33	2237240.57	данные отсутствуют	данные отсутствуют
230	318269.15	2237258.04	данные отсутствуют	данные отсутствуют
231	318353.18	2237277.71	данные отсутствуют	данные отсутствуют
232	318356.74	2237279.33	данные отсутствуют	данные отсутствуют
233	318366.97	2237286.7	данные отсутствуют	данные отсутствуют
234	318360.56	2237287.23	данные отсутствуют	данные отсутствуют
235	318332.03	2237285.31	данные отсутствуют	данные отсутствуют
236	318308.25	2237281.34	данные отсутствуют	данные отсутствуют
237	318222.54	2237260.71	данные отсутствуют	данные отсутствуют
238	317932.57	2237192.07	данные отсутствуют	данные отсутствуют
239	317736.49	2237139.95	данные отсутствуют	данные отсутствуют
240	317653.58	2237119.85	данные отсутствуют	данные отсутствуют
241	317567.67	2237099.29	данные отсутствуют	данные отсутствуют

859

Раздел 4.2

Сведения о частях земельного участка

Земельный участок			
(вид объекта недвижимости)			
Лист № __ Раздела 4.2	Всего листов раздела 4.2 : __	Всего разделов: __	Всего листов выписки: __
13.07.2022 № **/****/*****			
Кадастровый номер:		47:29:000000:33779	

Номер точки	Координаты, м		Описание закрепления на местности	Средняя квадратическая погрешность определения координат характерных точек границы части земельного участка, м
	X	Y		
1	2	3	4	5
242	317569.66	2237098.92	данные отсутствуют	данные отсутствуют
243	315918.05	2237010.45	данные отсутствуют	данные отсутствуют
244	316016.02	2237035.39	данные отсутствуют	данные отсутствуют
245	316108.2	2237059.7	данные отсутствуют	данные отсутствуют
246	316203.76	2237084.49	данные отсутствуют	данные отсутствуют
247	316285.05	2237100.85	данные отсутствуют	данные отсутствуют
248	316449.07	2237132.77	данные отсутствуют	данные отсутствуют
249	316534.33	2237149.04	данные отсутствуют	данные отсутствуют
250	316606.89	2237136.96	данные отсутствуют	данные отсутствуют
251	316671.5	2237126.69	данные отсутствуют	данные отсутствуют
252	316740.77	2237115.89	данные отсутствуют	данные отсутствуют
253	316797.91	2237107.13	данные отсутствуют	данные отсутствуют
254	316874.48	2237094.76	данные отсутствуют	данные отсутствуют
255	316943.49	2237084.18	данные отсутствуют	данные отсутствуют
256	316946.48	2237084.17	данные отсутствуют	данные отсутствуют
257	316949.34	2237085.05	данные отсутствуют	данные отсутствуют
258	316951.81	2237086.73	данные отсутствуют	данные отсутствуют

860

Раздел 4.2

Сведения о частях земельного участка

Земельный участок			
(вид объекта недвижимости)			
Лист № __ Раздела 4.2	Всего листов раздела 4.2 : __	Всего разделов: __	Всего листов выписки: __
13.07.2022 № **/****/*****			
Кадастровый номер:		47:29:000000:33779	

Номер точки	Координаты, м		Описание закрепления на местности	Средняя квадратическая погрешность определения координат характерных точек границы части земельного участка, м
	X	Y		
1	2	3	4	5
259	316953.57	2237088.36	данные отсутствуют	данные отсутствуют
260	316890.45	2237098.83	данные отсутствуют	данные отсутствуют
261	316695.06	2237130.1	данные отсутствуют	данные отсутствуют
262	316573.85	2237149.38	данные отсутствуют	данные отсутствуют
263	316527.21	2237154.26	данные отсутствуют	данные отсутствуют
264	316503.74	2237152.31	данные отсутствуют	данные отсутствуют
265	316479.01	2237148.23	данные отсутствуют	данные отсутствуют
266	316447.52	2237142.39	данные отсутствуют	данные отсутствуют
267	316361.6	2237124.53	данные отсутствуют	данные отсутствуют
268	316184.4	2237085.86	данные отсутствуют	данные отсутствуют
269	315913.78	2237015.14	данные отсутствуют	данные отсутствуют
270	322438.67	2233531.21	данные отсутствуют	данные отсутствуют
271	322455.1	2233525.65	данные отсутствуют	данные отсутствуют
272	322564.56	2234112.37	данные отсутствуют	данные отсутствуют
273	322584.04	2234137.27	данные отсутствуют	данные отсутствуют
274	322620	2234178.23	данные отсутствуют	данные отсутствуют
275	322682.32	2234244.27	данные отсутствуют	данные отсутствуют

861

Раздел 4.2

Сведения о частях земельного участка

Земельный участок			
(вид объекта недвижимости)			
Лист № __ Раздела 4.2	Всего листов раздела 4.2 : __	Всего разделов: __	Всего листов выписки: __
13.07.2022 № **/****/*****			
Кадастровый номер:		47:29:000000:33779	

Номер точки	Координаты, м		Описание закрепления на местности	Средняя квадратическая погрешность определения координат характерных точек границы части земельного участка, м
	X	Y		
1	2	3	4	5
276	322700.53	2234263.03	данные отсутствуют	данные отсутствуют
277	322699.91	2234262.99	данные отсутствуют	данные отсутствуют
278	322697.17	2234261.97	данные отсутствуют	данные отсутствуют
279	322694.84	2234260.21	данные отсутствуют	данные отсутствуют
280	322647.9	2234212.35	данные отсутствуют	данные отсутствуют
281	322597.77	2234161.62	данные отсутствуют	данные отсутствуют
282	322571.84	2234123.41	данные отсутствуют	данные отсутствуют
283	322482.49	2233975.61	данные отсутствуют	данные отсутствуют
284	322488.63	2233985.6	данные отсутствуют	данные отсутствуют
285	322499.4	2234015.16	данные отсутствуют	данные отсутствуют
286	322508.16	2234029.12	данные отсутствуют	данные отсутствуют
287	322488.88	2234001.52	данные отсутствуют	данные отсутствуют
288	322487.61	2233999.01	данные отсутствуют	данные отсутствуют
289	322477.84	2233970.28	данные отсутствуют	данные отсутствуют

862

Раздел 4.2

Сведения о частях земельного участка

Земельный участок				
(вид объекта недвижимости)				
Лист № ____ Раздела <u>4.2</u>		Всего листов раздела <u>4.2</u> : ____		Всего разделов: ____
Всего листов выписки: ____				
13.07.2022 № **/****/*****				
Кадастровый номер:			47:29:000000:33779	
Сведения о характерных точках границы части (частей) земельного участка				
Учетный номер части: 9				
Система координат: Местная 167				
Зона №				
Номер точки	Координаты, м		Описание закрепления на местности	Средняя квадратическая погрешность определения координат характерных точек границы части земельного участка, м
	X	Y		
1	2	3	4	5
1	320488.11	2238317.28	данные отсутствуют	данные отсутствуют
2	320530.41	2238342.2	данные отсутствуют	данные отсутствуют
3	320508.99	2238357.39	данные отсутствуют	данные отсутствуют
4	320466.69	2238332.38	данные отсутствуют	данные отсутствуют
5	317825.87	2237142.09	данные отсутствуют	данные отсутствуют
5	317825.87	2237142.09	данные отсутствуют	данные отсутствуют
6	317836.72	2237144.74	данные отсутствуют	данные отсутствуют
7	317835.01	2237145.97	данные отсутствуют	данные отсутствуют
8	317815.98	2237159.73	данные отсутствуют	данные отсутствуют
9	317814.85	2237158.87	данные отсутствуют	данные отсутствуют
9	317814.85	2237158.87	данные отсутствуют	данные отсутствуют
9	317814.85	2237158.87	данные отсутствуют	данные отсутствуют
10	317778.2	2237150.02	данные отсутствуют	данные отсутствуют
11	317798.48	2237135.36	данные отсутствуют	данные отсутствуют
12	317846.65	2237147.17	данные отсутствуют	данные отсутствуют
13	317839.03	2237152.73	данные отсутствуют	данные отсутствуют

863

Раздел 4.2

Сведения о частях земельного участка

Земельный участок			
(вид объекта недвижимости)			
Лист № __ Раздела 4.2	Всего листов раздела 4.2 : __	Всего разделов: __	Всего листов выписки: __
13.07.2022 № **/****/*****			
Кадастровый номер:		47:29:000000:33779	

Номер точки	Координаты, м		Описание закрепления на местности	Средняя квадратическая погрешность определения координат характерных точек границы части земельного участка, м
	X	Y		
1	2	3	4	5
14	317822.91	2237164.42	данные отсутствуют	данные отсутствуют
15	317821.75	2237164.13	данные отсутствуют	данные отсутствуют
15	317821.75	2237164.13	данные отсутствуют	данные отсутствуют
16	317783.2	2237151.23	данные отсутствуют	данные отсутствуют
17	317803.41	2237136.57	данные отсутствуют	данные отсутствуют
18	322164.49	2233092.52	данные отсутствуют	данные отсутствуют
18	322164.49	2233092.52	данные отсутствуют	данные отсутствуют
19	322177.42	2233115.13	данные отсутствуют	данные отсутствуют
20	322179.94	2233157.3	данные отсутствуют	данные отсутствуют
21	322177.99	2233155.54	данные отсутствуют	данные отсутствуют
21	322177.99	2233155.54	данные отсутствуют	данные отсутствуют
22	322176.7	2233154.37	данные отсутствуют	данные отсутствуют
22	322176.7	2233154.37	данные отсутствуют	данные отсутствуют
23	322175.09	2233151.04	данные отсутствуют	данные отсутствуют
23	322175.09	2233151.04	данные отсутствуют	данные отсутствуют
24	322146.13	2233100.19	данные отсутствуют	данные отсутствуют
25	322125.26	2233046.45	данные отсутствуют	данные отсутствуют

864

Раздел 4.2

Сведения о частях земельного участка

Земельный участок			
(вид объекта недвижимости)			
Лист № __ Раздела 4.2	Всего листов раздела 4.2 : __	Всего разделов: __	Всего листов выписки: __
13.07.2022 № **/****/*****			
Кадастровый номер:		47:29:000000:33779	

Номер точки	Координаты, м		Описание закрепления на местности	Средняя квадратическая погрешность определения координат характерных точек границы части земельного участка, м
	X	Y		
1	2	3	4	5
26	322121.36	2232981.38	данные отсутствуют	данные отсутствуют
27	321605.07	2229347.13	данные отсутствуют	данные отсутствуют
28	321611.11	2229348.86	данные отсутствуют	данные отсутствуют
29	321613.68	2229350.07	данные отсутствуют	данные отсутствуют
30	321556.41	2229421.19	данные отсутствуют	данные отсутствуют
31	321551.54	2229395.13	данные отсутствуют	данные отсутствуют
32	321583.15	2229354.43	данные отсутствуют	данные отсутствуют
33	321592.17	2229347.73	данные отсутствуют	данные отсутствуют
34	323387.74	2235137.21	данные отсутствуют	данные отсутствуют
35	323463.29	2235253.09	данные отсутствуют	данные отсутствуют
36	323474.84	2235271.14	данные отсутствуют	данные отсутствуют
37	323430.84	2235203.64	данные отсутствуют	данные отсутствуют
38	323397.94	2235153.52	данные отсутствуют	данные отсутствуют
39	323169.99	2234886.56	данные отсутствуют	данные отсутствуют
40	323266.78	2234985.66	данные отсутствуют	данные отсутствуют
41	323336.67	2235061.94	данные отсутствуют	данные отсутствуют
42	323351.15	2235081.09	данные отсутствуют	данные отсутствуют

865

Раздел 4.2

Сведения о частях земельного участка

Земельный участок			
(вид объекта недвижимости)			
Лист № __ Раздела 4.2	Всего листов раздела 4.2 : __	Всего разделов: __	Всего листов выписки: __
13.07.2022 № **/****/*****			
Кадастровый номер:		47:29:000000:33779	

Номер точки	Координаты, м		Описание закрепления на местности	Средняя квадратическая погрешность определения координат характерных точек границы части земельного участка, м
	X	Y		
1	2	3	4	5
43	323360.32	2235095.16	данные отсутствуют	данные отсутствуют
44	323324.27	2235057.2	данные отсутствуют	данные отсутствуют
45	323231.97	2234954.93	данные отсутствуют	данные отсутствуют
46	322436.45	2233932.34	данные отсутствуют	данные отсутствуют
47	322473.51	2233995.46	данные отсутствуют	данные отсутствуют
48	322535.22	2234100.94	данные отсутствуют	данные отсутствуют
49	322629.12	2234202.07	данные отсутствуют	данные отсутствуют
50	322722.71	2234302.39	данные отсутствуют	данные отсутствуют
51	322750.73	2234316.68	данные отсутствуют	данные отсутствуют
52	322805.35	2234393.77	данные отсутствуют	данные отсутствуют
52	322805.35	2234393.77	данные отсутствуют	данные отсутствуют
53	322874.87	2234494.81	данные отсутствуют	данные отсутствуют
54	322851	2234462.63	данные отсутствуют	данные отсутствуют
55	322788.28	2234379.07	данные отсутствуют	данные отсутствуют
56	322765.59	2234348	данные отсутствуют	данные отсутствуют
57	322733.41	2234331.35	данные отсутствуют	данные отсутствуют
58	322726.48	2234321.76	данные отсутствуют	данные отсутствуют

866

Раздел 4.2

Сведения о частях земельного участка

Земельный участок			
(вид объекта недвижимости)			
Лист № __ Раздела 4.2	Всего листов раздела 4.2 : __	Всего разделов: __	Всего листов выписки: __
13.07.2022 № **/****/*****			
Кадастровый номер:		47:29:000000:33779	

Номер точки	Координаты, м		Описание закрепления на местности	Средняя квадратическая погрешность определения координат характерных точек границы части земельного участка, м
	X	Y		
1	2	3	4	5
59	322710.16	2234305.27	данные отсутствуют	данные отсутствуют
59	322710.16	2234305.27	данные отсутствуют	данные отсутствуют
60	322564.06	2234149.56	данные отсутствуют	данные отсутствуют
60	322564.06	2234149.56	данные отсутствуют	данные отсутствуют
61	322534.66	2234111.35	данные отсутствуют	данные отсутствуют
62	322445.16	2233963.09	данные отсутствуют	данные отсутствуют
63	322428.01	2233922.65	данные отсутствуют	данные отсутствуют
64	322422.21	2233899.55	данные отсутствуют	данные отсутствуют
65	322425.61	2233899.52	данные отсутствуют	данные отсутствуют
66	322188.11	2233133.84	данные отсутствуют	данные отсутствуют
67	322195.62	2233140.9	данные отсутствуют	данные отсутствуют
68	322199.84	2233175.35	данные отсутствуют	данные отсутствуют
69	322198.85	2233174.46	данные отсутствуют	данные отсутствуют
70	322192.22	2233168.44	данные отсутствуют	данные отсутствуют
71	322174.58	2233150.15	данные отсутствуют	данные отсутствуют
72	322171.19	2233122.4	данные отсутствуют	данные отсутствуют
73	322140.53	2233043.7	данные отсутствуют	данные отсутствуют

867

Раздел 4.2

Сведения о частях земельного участка

Земельный участок			
(вид объекта недвижимости)			
Лист № __ Раздела 4.2	Всего листов раздела 4.2 : __	Всего разделов: __	Всего листов выписки: __
13.07.2022 № **/****/*****			
Кадастровый номер:		47:29:000000:33779	

Номер точки	Координаты, м		Описание закрепления на местности	Средняя квадратическая погрешность определения координат характерных точек границы части земельного участка, м
	X	Y		
1	2	3	4	5
74	322107.67	2232960.05	данные отсутствуют	данные отсутствуют
75	322073	2232871.66	данные отсутствуют	данные отсутствуют
76	322076.25	2232865.14	данные отсутствуют	данные отсутствуют
77	322777.51	2234383.59	данные отсутствуют	данные отсутствуют
78	322797.57	2234382.79	данные отсутствуют	данные отсутствуют
79	322811.94	2234403.34	данные отсутствуют	данные отсутствуют
80	322785.92	2234404.11	данные отсутствуют	данные отсутствуют
81	322783.71	2234400.95	данные отсутствуют	данные отсутствуют
82	322727.36	2234322.97	данные отсутствуют	данные отсутствуют
83	322554.53	2234137.18	данные отсутствуют	данные отсутствуют
84	322576.28	2234160.44	данные отсутствуют	данные отсутствуют
85	322618.94	2234206.25	данные отсутствуют	данные отсутствуют
86	322667.95	2234258.94	данные отсутствуют	данные отсутствуют
87	322724.93	2234320.2	данные отсутствуют	данные отсутствуют
88	322249.49	2233186.57	данные отсутствуют	данные отсутствуют
89	322267.55	2233198.78	данные отсутствуют	данные отсутствуют
90	322260.37	2233220.34	данные отсутствуют	данные отсутствуют

868

Раздел 4.2

Сведения о частях земельного участка

Земельный участок			
(вид объекта недвижимости)			
Лист № __ Раздела 4.2	Всего листов раздела 4.2 : __	Всего разделов: __	Всего листов выписки: __
13.07.2022 № **/**/**/*****			
Кадастровый номер:		47:29:000000:33779	

Номер точки	Координаты, м		Описание закрепления на местности	Средняя квадратическая погрешность определения координат характерных точек границы части земельного участка, м
	X	Y		
1	2	3	4	5
91	322260.29	2233220.28	данные отсутствуют	данные отсутствуют
92	322258.8	2233219.31	данные отсутствуют	данные отсутствуют
93	322242.88	2233208.86	данные отсутствуют	данные отсутствуют
94	322242.17	2233208.39	данные отсутствуют	данные отсутствуют
95	322248.74	2233188.79	данные отсутствуют	данные отсутствуют
96	327004.54	2221073.31	данные отсутствуют	данные отсутствуют
97	327008.53	2221076.55	данные отсутствуют	данные отсутствуют
98	327009.83	2221078.71	данные отсутствуют	данные отсутствуют
99	327010.39	2221081.99	данные отсутствуют	данные отсутствуют
100	326985.33	2221114.31	данные отсутствуют	данные отсутствуют
101	326971.7	2221138.76	данные отсутствуют	данные отсутствуют
102	326970.51	2221146.11	данные отсутствуют	данные отсутствуют
103	326950.61	2221169.07	данные отсутствуют	данные отсутствуют
104	326940.5	2221235.78	данные отсутствуют	данные отсутствуют
105	326937.24	2221235.73	данные отсутствуют	данные отсутствуют
106	326938.29	2221221.28	данные отсутствуют	данные отсутствуют
107	326950.03	2221153.31	данные отсутствуют	данные отсутствуют

869

Раздел 4.2

Сведения о частях земельного участка

Земельный участок			
(вид объекта недвижимости)			
Лист № __ Раздела 4.2	Всего листов раздела 4.2 : __	Всего разделов: __	Всего листов выписки: __
13.07.2022 № **/****/*****			
Кадастровый номер:		47:29:000000:33779	

Номер точки	Координаты, м		Описание закрепления на местности	Средняя квадратическая погрешность определения координат характерных точек границы части земельного участка, м
	X	Y		
1	2	3	4	5
108	326948.8	2221148.28	данные отсутствуют	данные отсутствуют
109	326951.73	2221135.37	данные отсутствуют	данные отсутствуют
110	327001	2221077.48	данные отсутствуют	данные отсутствуют
111	322453.45	2233492.03	данные отсутствуют	данные отсутствуют
112	322455.32	2233530.13	данные отсутствуют	данные отсутствуют
112	322455.32	2233530.13	данные отсутствуют	данные отсутствуют
113	322438.78	2233533.8	данные отсутствуют	данные отсутствуют
113	322438.78	2233533.8	данные отсутствуют	данные отсутствуют
114	322438	2233515.46	данные отсутствуют	данные отсутствуют
115	322451.22	2233510.96	данные отсутствуют	данные отсутствуют
116	322449.54	2233460.44	данные отсутствуют	данные отсутствуют
117	322303.01	2228517.54	данные отсутствуют	данные отсутствуют
118	322286.31	2228530.98	данные отсутствуют	данные отсутствуют
119	322277.27	2228513.7	данные отсутствуют	данные отсутствуют
120	322293.94	2228500.39	данные отсутствуют	данные отсутствуют
121	323748.12	2237139.14	данные отсутствуют	данные отсутствуют
122	323761.95	2237086.85	данные отсутствуют	данные отсутствуют

870

Раздел 4.2

Сведения о частях земельного участка

Земельный участок			
(вид объекта недвижимости)			
Лист № __ Раздела 4.2	Всего листов раздела 4.2 : __	Всего разделов: __	Всего листов выписки: __
13.07.2022 № **/****/*****			
Кадастровый номер:		47:29:0000000:33779	

Номер точки	Координаты, м		Описание закрепления на местности	Средняя квадратическая погрешность определения координат характерных точек границы части земельного участка, м
	X	Y		
1	2	3	4	5
123	323786.9	2237023.37	данные отсутствуют	данные отсутствуют
124	323792.04	2237009.98	данные отсутствуют	данные отсутствуют
125	323759.76	2237130.29	данные отсутствуют	данные отсутствуют
126	323740.12	2237218.54	данные отсутствуют	данные отсутствуют
127	323714.6	2237350.7	данные отсутствуют	данные отсутствуют
128	323702.13	2237408.58	данные отсутствуют	данные отсутствуют
129	323707.27	2237365.6	данные отсутствуют	данные отсутствуют
130	323715.76	2237295.08	данные отсутствуют	данные отсутствуют
131	323723.28	2237231.81	данные отсутствуют	данные отсутствуют
132	323743.4	2237157	данные отсутствуют	данные отсутствуют
133	323747.08	2237143.07	данные отсутствуют	данные отсутствуют
134	323836.22	2236845.53	данные отсутствуют	данные отсутствуют
135	323843.21	2236859.5	данные отсутствуют	данные отсутствуют
136	323833.63	2236887.66	данные отсутствуют	данные отсутствуют
137	323826.38	2236872.79	данные отсутствуют	данные отсутствуют
138	323676.28	2237528.53	данные отсутствуют	данные отсутствуют
139	323630.22	2237739.31	данные отсутствуют	данные отсутствуют

871

Раздел 4.2

Сведения о частях земельного участка

Земельный участок			
(вид объекта недвижимости)			
Лист № __ Раздела 4.2	Всего листов раздела 4.2 : __	Всего разделов: __	Всего листов выписки: __
13.07.2022 № **/****/*****			
Кадастровый номер:		47:29:000000:33779	

Номер точки	Координаты, м		Описание закрепления на местности	Средняя квадратическая погрешность определения координат характерных точек границы части земельного участка, м
	X	Y		
1	2	3	4	5
140	323576.04	2237978.77	данные отсутствуют	данные отсутствуют
141	323527.81	2238187.45	данные отсутствуют	данные отсутствуют
142	323522.3	2238206.33	данные отсутствуют	данные отсутствуют
143	323521.49	2238205.49	данные отсутствуют	данные отсутствуют
144	323519.64	2238202.78	данные отсутствуют	данные отсутствуют
145	323518.77	2238199.62	данные отсутствуют	данные отсутствуют
146	323518.96	2238196.35	данные отсутствуют	данные отсутствуют
147	323534.51	2238128.13	данные отсутствуют	данные отсутствуют
148	323552.63	2238048.95	данные отсутствуют	данные отсутствуют
149	323573.01	2237965.9	данные отсутствуют	данные отсутствуют
150	323591.94	2237886.45	данные отсутствуют	данные отсутствуют
151	323608.25	2237815.83	данные отсутствуют	данные отсутствуют
152	323625.45	2237743.55	данные отсутствуют	данные отсутствуют
153	323647.55	2237649.89	данные отсутствуют	данные отсутствуют
154	323666.62	2237567.9	данные отсутствуют	данные отсутствуют
155	323680.36	2237509.59	данные отсутствуют	данные отсутствуют
156	323141.17	2238596.46	данные отсутствуют	данные отсутствуют

872

Раздел 4.2

Сведения о частях земельного участка

Земельный участок			
(вид объекта недвижимости)			
Лист № __ Раздела 4.2	Всего листов раздела 4.2 : __	Всего разделов: __	Всего листов выписки: __
13.07.2022 № **/****/*****			
Кадастровый номер:		47:29:000000:33779	

Номер точки	Координаты, м		Описание закрепления на местности	Средняя квадратическая погрешность определения координат характерных точек границы части земельного участка, м
	X	Y		
1	2	3	4	5
157	323155.49	2238606.52	данные отсутствуют	данные отсутствуют
158	323138.97	2238620.82	данные отсутствуют	данные отсутствуют
159	323125.05	2238611.04	данные отсутствуют	данные отсутствуют
160	322586.27	2238629.29	данные отсутствуют	данные отсутствуют
161	322573.83	2238630.99	данные отсутствуют	данные отсутствуют
162	322530.59	2238637.13	данные отсутствуют	данные отсутствуют
163	322486.46	2238621.88	данные отсутствуют	данные отсутствуют
164	322491.83	2238621.03	данные отсутствуют	данные отсутствуют
165	322544.49	2238613.68	данные отсутствуют	данные отсутствуют
166	320897.89	2238547.15	данные отсутствуют	данные отсутствуют
167	320992.75	2238586.8	данные отсутствуют	данные отсутствуют
168	321076.68	2238621.62	данные отсутствуют	данные отсутствуют
169	321157.81	2238655.32	данные отсутствуют	данные отсутствуют
170	321246.29	2238692.22	данные отсутствуют	данные отсутствуют
171	321335.97	2238729.22	данные отсутствуют	данные отсутствуют
172	321428.26	2238767.56	данные отсутствуют	данные отсутствуют
173	321500.66	2238797.53	данные отсутствуют	данные отсутствуют

873

Раздел 4.2

Сведения о частях земельного участка

Земельный участок			
(вид объекта недвижимости)			
Лист № __ Раздела 4.2	Всего листов раздела 4.2 : __	Всего разделов: __	Всего листов выписки: __
13.07.2022 № **/****/*****			
Кадастровый номер:		47:29:000000:33779	

Номер точки	Координаты, м		Описание закрепления на местности	Средняя квадратическая погрешность определения координат характерных точек границы части земельного участка, м
	X	Y		
1	2	3	4	5
174	321581.36	2238830.91	данные отсутствуют	данные отсутствуют
175	321605.06	2238840.68	данные отсутствуют	данные отсутствуют
176	321582.78	2238833.94	данные отсутствуют	данные отсутствуют
177	321532.87	2238816.23	данные отсутствуют	данные отсутствуют
178	321247.24	2238695.89	данные отсутствуют	данные отсутствуют
179	320994.28	2238587.91	данные отсутствуют	данные отсутствуют
180	320847.62	2238526.14	данные отсутствуют	данные отсутствуют
181	319712.83	2237748.01	данные отсутствуют	данные отсутствуют
182	319769.89	2237791.37	данные отсутствуют	данные отсутствуют
183	319833.29	2237839.52	данные отсутствуют	данные отсутствуют
184	319904.13	2237878.48	данные отсутствуют	данные отсутствуют
185	319963.35	2237910.73	данные отсутствуют	данные отсутствуют
186	320019.51	2237941.27	данные отсутствуют	данные отсутствуют
187	320084.34	2237976.37	данные отсутствуют	данные отсутствуют
188	320086.84	2237978.29	данные отсутствуют	данные отсутствуют
189	320139.13	2238033.46	данные отсутствуют	данные отсутствуют
190	320198.45	2238096.13	данные отсутствуют	данные отсутствуют

874

Раздел 4.2

Сведения о частях земельного участка

Земельный участок			
(вид объекта недвижимости)			
Лист № __ Раздела 4.2	Всего листов раздела 4.2 : __	Всего разделов: __	Всего листов выписки: __
13.07.2022 № **/****/*****			
Кадастровый номер:		47:29:000000:33779	

Номер точки	Координаты, м		Описание закрепления на местности	Средняя квадратическая погрешность определения координат характерных точек границы части земельного участка, м
	X	Y		
1	2	3	4	5
191	320246.57	2238147.3	данные отсутствуют	данные отсутствуют
192	320293.2	2238196.77	данные отсутствуют	данные отсутствуют
193	320342.81	2238249.58	данные отсутствуют	данные отсутствуют
194	320383.48	2238283.18	данные отсутствуют	данные отсутствуют
195	320369.57	2238274.96	данные отсутствуют	данные отсутствуют
196	320340.05	2238251.17	данные отсутствуют	данные отсутствуют
197	320115.97	2238018.63	данные отсутствуют	данные отсутствуют
198	320095.73	2237994.87	данные отсутствуют	данные отсутствуют
199	320072.07	2237975.66	данные отсутствуют	данные отсутствуют
200	320043.9	2237956.58	данные отсутствуют	данные отсутствуют
201	320012.19	2237939.37	данные отсутствуют	данные отсутствуют
202	319896.93	2237881.7	данные отсутствуют	данные отсутствуют
203	319861.2	2237863.19	данные отсутствуют	данные отсутствуют
204	319823.12	2237839.82	данные отсутствуют	данные отсутствуют
205	319750.99	2237782.03	данные отсутствуют	данные отсутствуют
206	319728.09	2237763.17	данные отсутствуют	данные отсутствуют
207	318952.55	2237168.29	данные отсутствуют	данные отсутствуют

875

Раздел 4.2

Сведения о частях земельного участка

Земельный участок			
(вид объекта недвижимости)			
Лист № __ Раздела 4.2	Всего листов раздела 4.2 : __	Всего разделов: __	Всего листов выписки: __
13.07.2022 № **/****/*****			
Кадастровый номер:		47:29:000000:33779	

Номер точки	Координаты, м		Описание закрепления на местности	Средняя квадратическая погрешность определения координат характерных точек границы части земельного участка, м
	X	Y		
1	2	3	4	5
208	319017.75	2237217.26	данные отсутствуют	данные отсутствуют
209	319073.57	2237259.99	данные отсутствуют	данные отсутствуют
210	319033.66	2237232.03	данные отсутствуют	данные отсутствуют
211	318952.76	2237178	данные отсутствуют	данные отсутствуют
212	318943.49	2237173.22	данные отсутствуют	данные отсутствуют
213	318949.58	2237166.98	данные отсутствуют	данные отсутствуют
214	318410.06	2237259.74	данные отсутствуют	данные отсутствуют
215	318398.75	2237282.54	данные отсутствуют	данные отсутствуют
216	318389.08	2237284.86	данные отсутствуют	данные отсутствуют
217	318373.53	2237286.15	данные отсутствуют	данные отсутствуют
218	318384.1	2237264.59	данные отсутствуют	данные отсутствуют
219	318386.74	2237264.54	данные отсутствуют	данные отсутствуют
220	318408.24	2237260.45	данные отсутствуют	данные отсутствуют
221	317572.36	2237099.16	данные отсутствуют	данные отсутствуют
222	317655.34	2237118.05	данные отсутствуют	данные отсутствуют
223	317705.89	2237129.45	данные отсутствуют	данные отсутствуют
224	317767.8	2237143.03	данные отсутствуют	данные отсутствуют

876

Раздел 4.2

Сведения о частях земельного участка

Земельный участок			
(вид объекта недвижимости)			
Лист № __ Раздела 4.2	Всего листов раздела 4.2 : __	Всего разделов: __	Всего листов выписки: __
13.07.2022 № **/****/*****			
Кадастровый номер:		47:29:000000:33779	

Номер точки	Координаты, м		Описание закрепления на местности	Средняя квадратическая погрешность определения координат характерных точек границы части земельного участка, м
	X	Y		
1	2	3	4	5
225	317857.85	2237164.5	данные отсутствуют	данные отсутствуют
226	317936.9	2237182.14	данные отсутствуют	данные отсутствуют
227	318019.48	2237200.94	данные отсутствуют	данные отсутствуют
228	318105.6	2237220.67	данные отсутствуют	данные отсутствуют
229	318193.33	2237240.57	данные отсутствуют	данные отсутствуют
230	318269.15	2237258.04	данные отсутствуют	данные отсутствуют
231	318353.18	2237277.71	данные отсутствуют	данные отсутствуют
232	318356.74	2237279.33	данные отсутствуют	данные отсутствуют
233	318366.97	2237286.7	данные отсутствуют	данные отсутствуют
234	318360.56	2237287.23	данные отсутствуют	данные отсутствуют
235	318332.03	2237285.31	данные отсутствуют	данные отсутствуют
236	318308.25	2237281.34	данные отсутствуют	данные отсутствуют
237	318222.54	2237260.71	данные отсутствуют	данные отсутствуют
238	317932.57	2237192.07	данные отсутствуют	данные отсутствуют
239	317736.49	2237139.95	данные отсутствуют	данные отсутствуют
240	317653.58	2237119.85	данные отсутствуют	данные отсутствуют
241	317567.67	2237099.29	данные отсутствуют	данные отсутствуют

877

Раздел 4.2

Сведения о частях земельного участка

Земельный участок			
(вид объекта недвижимости)			
Лист № __ Раздела 4.2	Всего листов раздела 4.2 : __	Всего разделов: __	Всего листов выписки: __
13.07.2022 № **/****/*****			
Кадастровый номер:		47:29:0000000:33779	

Номер точки	Координаты, м		Описание закрепления на местности	Средняя квадратическая погрешность определения координат характерных точек границы части земельного участка, м
	X	Y		
1	2	3	4	5
242	317569.66	2237098.92	данные отсутствуют	данные отсутствуют
243	315918.05	2237010.45	данные отсутствуют	данные отсутствуют
244	316016.02	2237035.39	данные отсутствуют	данные отсутствуют
245	316108.2	2237059.7	данные отсутствуют	данные отсутствуют
246	316203.76	2237084.49	данные отсутствуют	данные отсутствуют
247	316285.05	2237100.85	данные отсутствуют	данные отсутствуют
248	316449.07	2237132.77	данные отсутствуют	данные отсутствуют
249	316534.33	2237149.04	данные отсутствуют	данные отсутствуют
250	316606.89	2237136.96	данные отсутствуют	данные отсутствуют
251	316671.5	2237126.69	данные отсутствуют	данные отсутствуют
252	316740.77	2237115.89	данные отсутствуют	данные отсутствуют
253	316797.91	2237107.13	данные отсутствуют	данные отсутствуют
254	316874.48	2237094.76	данные отсутствуют	данные отсутствуют
255	316943.49	2237084.18	данные отсутствуют	данные отсутствуют
256	316946.48	2237084.17	данные отсутствуют	данные отсутствуют
257	316949.34	2237085.05	данные отсутствуют	данные отсутствуют
258	316951.81	2237086.73	данные отсутствуют	данные отсутствуют

878

Раздел 4.2

Сведения о частях земельного участка

Земельный участок			
(вид объекта недвижимости)			
Лист № __ Раздела 4.2	Всего листов раздела 4.2 : __	Всего разделов: __	Всего листов выписки: __
13.07.2022 № **/****/*****			
Кадастровый номер:		47:29:000000:33779	

Номер точки	Координаты, м		Описание закрепления на местности	Средняя квадратическая погрешность определения координат характерных точек границы части земельного участка, м
	X	Y		
1	2	3	4	5
259	316953.57	2237088.36	данные отсутствуют	данные отсутствуют
260	316890.45	2237098.83	данные отсутствуют	данные отсутствуют
261	316695.06	2237130.1	данные отсутствуют	данные отсутствуют
262	316573.85	2237149.38	данные отсутствуют	данные отсутствуют
263	316527.21	2237154.26	данные отсутствуют	данные отсутствуют
264	316503.74	2237152.31	данные отсутствуют	данные отсутствуют
265	316479.01	2237148.23	данные отсутствуют	данные отсутствуют
266	316447.52	2237142.39	данные отсутствуют	данные отсутствуют
267	316361.6	2237124.53	данные отсутствуют	данные отсутствуют
268	316184.4	2237085.86	данные отсутствуют	данные отсутствуют
269	315913.78	2237015.14	данные отсутствуют	данные отсутствуют
270	322438.67	2233531.21	данные отсутствуют	данные отсутствуют
271	322455.1	2233525.65	данные отсутствуют	данные отсутствуют
272	322564.56	2234112.37	данные отсутствуют	данные отсутствуют
273	322584.04	2234137.27	данные отсутствуют	данные отсутствуют
274	322620	2234178.23	данные отсутствуют	данные отсутствуют
275	322682.32	2234244.27	данные отсутствуют	данные отсутствуют

879

Раздел 4.2

Сведения о частях земельного участка

Земельный участок			
(вид объекта недвижимости)			
Лист № __ Раздела 4.2	Всего листов раздела 4.2 : __	Всего разделов: __	Всего листов выписки: __
13.07.2022 № **/****/*****			
Кадастровый номер:		47:29:000000:33779	

Номер точки	Координаты, м		Описание закрепления на местности	Средняя квадратическая погрешность определения координат характерных точек границы части земельного участка, м
	X	Y		
1	2	3	4	5
276	322700.53	2234263.03	данные отсутствуют	данные отсутствуют
277	322699.91	2234262.99	данные отсутствуют	данные отсутствуют
278	322697.17	2234261.97	данные отсутствуют	данные отсутствуют
279	322694.84	2234260.21	данные отсутствуют	данные отсутствуют
280	322647.9	2234212.35	данные отсутствуют	данные отсутствуют
281	322597.77	2234161.62	данные отсутствуют	данные отсутствуют
282	322571.84	2234123.41	данные отсутствуют	данные отсутствуют
283	322482.49	2233975.61	данные отсутствуют	данные отсутствуют
284	322488.63	2233985.6	данные отсутствуют	данные отсутствуют
285	322499.4	2234015.16	данные отсутствуют	данные отсутствуют
286	322508.16	2234029.12	данные отсутствуют	данные отсутствуют
287	322488.88	2234001.52	данные отсутствуют	данные отсутствуют
288	322487.61	2233999.01	данные отсутствуют	данные отсутствуют
289	322477.84	2233970.28	данные отсутствуют	данные отсутствуют

880

Раздел 4.2

Сведения о частях земельного участка

Земельный участок				
(вид объекта недвижимости)				
Лист № ____ Раздела <u>4.2</u>		Всего листов раздела <u>4.2</u> : ____		Всего разделов: ____
Всего листов выписки: ____				
13.07.2022 № **/****/*****				
Кадастровый номер:			47:29:000000:33779	
Сведения о характерных точках границы части (частей) земельного участка				
Учетный номер части: 10				
Система координат: Местная 167				
Зона №				
Номер точки	Координаты, м		Описание закрепления на местности	Средняя квадратическая погрешность определения координат характерных точек границы части земельного участка, м
	X	Y		
1	2	3	4	5
1	320488.11	2238317.28	данные отсутствуют	данные отсутствуют
2	320530.41	2238342.2	данные отсутствуют	данные отсутствуют
3	320508.99	2238357.39	данные отсутствуют	данные отсутствуют
4	320466.69	2238332.38	данные отсутствуют	данные отсутствуют
5	317825.87	2237142.09	данные отсутствуют	данные отсутствуют
5	317825.87	2237142.09	данные отсутствуют	данные отсутствуют
6	317836.72	2237144.74	данные отсутствуют	данные отсутствуют
7	317835.01	2237145.97	данные отсутствуют	данные отсутствуют
8	317815.98	2237159.73	данные отсутствуют	данные отсутствуют
9	317814.85	2237158.87	данные отсутствуют	данные отсутствуют
9	317814.85	2237158.87	данные отсутствуют	данные отсутствуют
9	317814.85	2237158.87	данные отсутствуют	данные отсутствуют
10	317778.2	2237150.02	данные отсутствуют	данные отсутствуют
11	317798.48	2237135.36	данные отсутствуют	данные отсутствуют
12	317846.65	2237147.17	данные отсутствуют	данные отсутствуют
13	317839.03	2237152.73	данные отсутствуют	данные отсутствуют

881

Раздел 4.2

Сведения о частях земельного участка

Земельный участок			
(вид объекта недвижимости)			
Лист № __ Раздела 4.2	Всего листов раздела 4.2 : __	Всего разделов: __	Всего листов выписки: __
13.07.2022 № **/****/*****			
Кадастровый номер:		47:29:000000:33779	

Номер точки	Координаты, м		Описание закрепления на местности	Средняя квадратическая погрешность определения координат характерных точек границы части земельного участка, м
	X	Y		
1	2	3	4	5
14	317822.91	2237164.42	данные отсутствуют	данные отсутствуют
15	317821.75	2237164.13	данные отсутствуют	данные отсутствуют
15	317821.75	2237164.13	данные отсутствуют	данные отсутствуют
16	317783.2	2237151.23	данные отсутствуют	данные отсутствуют
17	317803.41	2237136.57	данные отсутствуют	данные отсутствуют
18	322164.49	2233092.52	данные отсутствуют	данные отсутствуют
18	322164.49	2233092.52	данные отсутствуют	данные отсутствуют
19	322177.42	2233115.13	данные отсутствуют	данные отсутствуют
20	322179.94	2233157.3	данные отсутствуют	данные отсутствуют
21	322177.99	2233155.54	данные отсутствуют	данные отсутствуют
21	322177.99	2233155.54	данные отсутствуют	данные отсутствуют
22	322176.7	2233154.37	данные отсутствуют	данные отсутствуют
22	322176.7	2233154.37	данные отсутствуют	данные отсутствуют
23	322175.09	2233151.04	данные отсутствуют	данные отсутствуют
23	322175.09	2233151.04	данные отсутствуют	данные отсутствуют
24	322146.13	2233100.19	данные отсутствуют	данные отсутствуют
25	322125.26	2233046.45	данные отсутствуют	данные отсутствуют

882

Раздел 4.2

Сведения о частях земельного участка

Земельный участок			
(вид объекта недвижимости)			
Лист № __ Раздела 4.2	Всего листов раздела 4.2 : __	Всего разделов: __	Всего листов выписки: __
13.07.2022 № **/****/*****			
Кадастровый номер:		47:29:000000:33779	

Номер точки	Координаты, м		Описание закрепления на местности	Средняя квадратическая погрешность определения координат характерных точек границы части земельного участка, м
	X	Y		
1	2	3	4	5
26	322121.36	2232981.38	данные отсутствуют	данные отсутствуют
27	321605.07	2229347.13	данные отсутствуют	данные отсутствуют
28	321611.11	2229348.86	данные отсутствуют	данные отсутствуют
29	321613.68	2229350.07	данные отсутствуют	данные отсутствуют
30	321556.41	2229421.19	данные отсутствуют	данные отсутствуют
31	321551.54	2229395.13	данные отсутствуют	данные отсутствуют
32	321583.15	2229354.43	данные отсутствуют	данные отсутствуют
33	321592.17	2229347.73	данные отсутствуют	данные отсутствуют
34	323387.74	2235137.21	данные отсутствуют	данные отсутствуют
35	323463.29	2235253.09	данные отсутствуют	данные отсутствуют
36	323474.84	2235271.14	данные отсутствуют	данные отсутствуют
37	323430.84	2235203.64	данные отсутствуют	данные отсутствуют
38	323397.94	2235153.52	данные отсутствуют	данные отсутствуют
39	323169.99	2234886.56	данные отсутствуют	данные отсутствуют
40	323266.78	2234985.66	данные отсутствуют	данные отсутствуют
41	323336.67	2235061.94	данные отсутствуют	данные отсутствуют
42	323351.15	2235081.09	данные отсутствуют	данные отсутствуют

883

Раздел 4.2

Сведения о частях земельного участка

Земельный участок			
(вид объекта недвижимости)			
Лист № __ Раздела 4.2	Всего листов раздела 4.2 : __	Всего разделов: __	Всего листов выписки: __
13.07.2022 № **/****/*****			
Кадастровый номер:		47:29:000000:33779	

Номер точки	Координаты, м		Описание закрепления на местности	Средняя квадратическая погрешность определения координат характерных точек границы части земельного участка, м
	X	Y		
1	2	3	4	5
43	323360.32	2235095.16	данные отсутствуют	данные отсутствуют
44	323324.27	2235057.2	данные отсутствуют	данные отсутствуют
45	323231.97	2234954.93	данные отсутствуют	данные отсутствуют
46	322436.45	2233932.34	данные отсутствуют	данные отсутствуют
47	322473.51	2233995.46	данные отсутствуют	данные отсутствуют
48	322535.22	2234100.94	данные отсутствуют	данные отсутствуют
49	322629.12	2234202.07	данные отсутствуют	данные отсутствуют
50	322722.71	2234302.39	данные отсутствуют	данные отсутствуют
51	322750.73	2234316.68	данные отсутствуют	данные отсутствуют
52	322805.35	2234393.77	данные отсутствуют	данные отсутствуют
52	322805.35	2234393.77	данные отсутствуют	данные отсутствуют
53	322874.87	2234494.81	данные отсутствуют	данные отсутствуют
54	322851	2234462.63	данные отсутствуют	данные отсутствуют
55	322788.28	2234379.07	данные отсутствуют	данные отсутствуют
56	322765.59	2234348	данные отсутствуют	данные отсутствуют
57	322733.41	2234331.35	данные отсутствуют	данные отсутствуют
58	322726.48	2234321.76	данные отсутствуют	данные отсутствуют

884

Раздел 4.2

Сведения о частях земельного участка

Земельный участок			
(вид объекта недвижимости)			
Лист № __ Раздела 4.2	Всего листов раздела 4.2 : __	Всего разделов: __	Всего листов выписки: __
13.07.2022 № **/****/*****			
Кадастровый номер:		47:29:000000:33779	

Номер точки	Координаты, м		Описание закрепления на местности	Средняя квадратическая погрешность определения координат характерных точек границы части земельного участка, м
	X	Y		
1	2	3	4	5
59	322710.16	2234305.27	данные отсутствуют	данные отсутствуют
59	322710.16	2234305.27	данные отсутствуют	данные отсутствуют
60	322564.06	2234149.56	данные отсутствуют	данные отсутствуют
60	322564.06	2234149.56	данные отсутствуют	данные отсутствуют
61	322534.66	2234111.35	данные отсутствуют	данные отсутствуют
62	322445.16	2233963.09	данные отсутствуют	данные отсутствуют
63	322428.01	2233922.65	данные отсутствуют	данные отсутствуют
64	322422.21	2233899.55	данные отсутствуют	данные отсутствуют
65	322425.61	2233899.52	данные отсутствуют	данные отсутствуют
66	322188.11	2233133.84	данные отсутствуют	данные отсутствуют
67	322195.62	2233140.9	данные отсутствуют	данные отсутствуют
68	322199.84	2233175.35	данные отсутствуют	данные отсутствуют
69	322198.85	2233174.46	данные отсутствуют	данные отсутствуют
70	322192.22	2233168.44	данные отсутствуют	данные отсутствуют
71	322174.58	2233150.15	данные отсутствуют	данные отсутствуют
72	322171.19	2233122.4	данные отсутствуют	данные отсутствуют
73	322140.53	2233043.7	данные отсутствуют	данные отсутствуют

885

Раздел 4.2

Сведения о частях земельного участка

Земельный участок			
(вид объекта недвижимости)			
Лист № __ Раздела 4.2	Всего листов раздела 4.2 : __	Всего разделов: __	Всего листов выписки: __
13.07.2022 № **/****/*****			
Кадастровый номер:		47:29:000000:33779	

Номер точки	Координаты, м		Описание закрепления на местности	Средняя квадратическая погрешность определения координат характерных точек границы части земельного участка, м
	X	Y		
1	2	3	4	5
74	322107.67	2232960.05	данные отсутствуют	данные отсутствуют
75	322073	2232871.66	данные отсутствуют	данные отсутствуют
76	322076.25	2232865.14	данные отсутствуют	данные отсутствуют
77	322777.51	2234383.59	данные отсутствуют	данные отсутствуют
78	322797.57	2234382.79	данные отсутствуют	данные отсутствуют
79	322811.94	2234403.34	данные отсутствуют	данные отсутствуют
80	322785.92	2234404.11	данные отсутствуют	данные отсутствуют
81	322783.71	2234400.95	данные отсутствуют	данные отсутствуют
82	322727.36	2234322.97	данные отсутствуют	данные отсутствуют
83	322554.53	2234137.18	данные отсутствуют	данные отсутствуют
84	322576.28	2234160.44	данные отсутствуют	данные отсутствуют
85	322618.94	2234206.25	данные отсутствуют	данные отсутствуют
86	322667.95	2234258.94	данные отсутствуют	данные отсутствуют
87	322724.93	2234320.2	данные отсутствуют	данные отсутствуют
88	322249.49	2233186.57	данные отсутствуют	данные отсутствуют
89	322267.55	2233198.78	данные отсутствуют	данные отсутствуют
90	322260.37	2233220.34	данные отсутствуют	данные отсутствуют

886

Раздел 4.2

Сведения о частях земельного участка

Земельный участок			
(вид объекта недвижимости)			
Лист № __ Раздела 4.2	Всего листов раздела 4.2 : __	Всего разделов: __	Всего листов выписки: __
13.07.2022 № **/****/*****			
Кадастровый номер:		47:29:000000:33779	

Номер точки	Координаты, м		Описание закрепления на местности	Средняя квадратическая погрешность определения координат характерных точек границы части земельного участка, м
	X	Y		
1	2	3	4	5
91	322260.29	2233220.28	данные отсутствуют	данные отсутствуют
92	322258.8	2233219.31	данные отсутствуют	данные отсутствуют
93	322242.88	2233208.86	данные отсутствуют	данные отсутствуют
94	322242.17	2233208.39	данные отсутствуют	данные отсутствуют
95	322248.74	2233188.79	данные отсутствуют	данные отсутствуют
96	327004.54	2221073.31	данные отсутствуют	данные отсутствуют
97	327008.53	2221076.55	данные отсутствуют	данные отсутствуют
98	327009.83	2221078.71	данные отсутствуют	данные отсутствуют
99	327010.39	2221081.99	данные отсутствуют	данные отсутствуют
100	326985.33	2221114.31	данные отсутствуют	данные отсутствуют
101	326971.7	2221138.76	данные отсутствуют	данные отсутствуют
102	326970.51	2221146.11	данные отсутствуют	данные отсутствуют
103	326950.61	2221169.07	данные отсутствуют	данные отсутствуют
104	326940.5	2221235.78	данные отсутствуют	данные отсутствуют
105	326937.24	2221235.73	данные отсутствуют	данные отсутствуют
106	326938.29	2221221.28	данные отсутствуют	данные отсутствуют
107	326950.03	2221153.31	данные отсутствуют	данные отсутствуют

887

Раздел 4.2

Сведения о частях земельного участка

Земельный участок			
(вид объекта недвижимости)			
Лист № __ Раздела 4.2	Всего листов раздела 4.2 : __	Всего разделов: __	Всего листов выписки: __
13.07.2022 № **/****/*****			
Кадастровый номер:		47:29:000000:33779	

Номер точки	Координаты, м		Описание закрепления на местности	Средняя квадратическая погрешность определения координат характерных точек границы части земельного участка, м
	X	Y		
1	2	3	4	5
108	326948.8	2221148.28	данные отсутствуют	данные отсутствуют
109	326951.73	2221135.37	данные отсутствуют	данные отсутствуют
110	327001	2221077.48	данные отсутствуют	данные отсутствуют
111	322453.45	2233492.03	данные отсутствуют	данные отсутствуют
112	322455.32	2233530.13	данные отсутствуют	данные отсутствуют
112	322455.32	2233530.13	данные отсутствуют	данные отсутствуют
113	322438.78	2233533.8	данные отсутствуют	данные отсутствуют
113	322438.78	2233533.8	данные отсутствуют	данные отсутствуют
114	322438	2233515.46	данные отсутствуют	данные отсутствуют
115	322451.22	2233510.96	данные отсутствуют	данные отсутствуют
116	322449.54	2233460.44	данные отсутствуют	данные отсутствуют
117	322303.01	2228517.54	данные отсутствуют	данные отсутствуют
118	322286.31	2228530.98	данные отсутствуют	данные отсутствуют
119	322277.27	2228513.7	данные отсутствуют	данные отсутствуют
120	322293.94	2228500.39	данные отсутствуют	данные отсутствуют
121	323748.12	2237139.14	данные отсутствуют	данные отсутствуют
122	323761.95	2237086.85	данные отсутствуют	данные отсутствуют

888

Раздел 4.2

Сведения о частях земельного участка

Земельный участок			
(вид объекта недвижимости)			
Лист № __ Раздела 4.2	Всего листов раздела 4.2 : __	Всего разделов: __	Всего листов выписки: __
13.07.2022 № **/****/*****			
Кадастровый номер:		47:29:0000000:33779	

Номер точки	Координаты, м		Описание закрепления на местности	Средняя квадратическая погрешность определения координат характерных точек границы части земельного участка, м
	X	Y		
1	2	3	4	5
123	323786.9	2237023.37	данные отсутствуют	данные отсутствуют
124	323792.04	2237009.98	данные отсутствуют	данные отсутствуют
125	323759.76	2237130.29	данные отсутствуют	данные отсутствуют
126	323740.12	2237218.54	данные отсутствуют	данные отсутствуют
127	323714.6	2237350.7	данные отсутствуют	данные отсутствуют
128	323702.13	2237408.58	данные отсутствуют	данные отсутствуют
129	323707.27	2237365.6	данные отсутствуют	данные отсутствуют
130	323715.76	2237295.08	данные отсутствуют	данные отсутствуют
131	323723.28	2237231.81	данные отсутствуют	данные отсутствуют
132	323743.4	2237157	данные отсутствуют	данные отсутствуют
133	323747.08	2237143.07	данные отсутствуют	данные отсутствуют
134	323836.22	2236845.53	данные отсутствуют	данные отсутствуют
135	323843.21	2236859.5	данные отсутствуют	данные отсутствуют
136	323833.63	2236887.66	данные отсутствуют	данные отсутствуют
137	323826.38	2236872.79	данные отсутствуют	данные отсутствуют
138	323676.28	2237528.53	данные отсутствуют	данные отсутствуют
139	323630.22	2237739.31	данные отсутствуют	данные отсутствуют

889

Раздел 4.2

Сведения о частях земельного участка

Земельный участок			
(вид объекта недвижимости)			
Лист № __ Раздела 4.2	Всего листов раздела 4.2 : __	Всего разделов: __	Всего листов выписки: __
13.07.2022 № **/****/*****			
Кадастровый номер:		47:29:000000:33779	

Номер точки	Координаты, м		Описание закрепления на местности	Средняя квадратическая погрешность определения координат характерных точек границы части земельного участка, м
	X	Y		
1	2	3	4	5
140	323576.04	2237978.77	данные отсутствуют	данные отсутствуют
141	323527.81	2238187.45	данные отсутствуют	данные отсутствуют
142	323522.3	2238206.33	данные отсутствуют	данные отсутствуют
143	323521.49	2238205.49	данные отсутствуют	данные отсутствуют
144	323519.64	2238202.78	данные отсутствуют	данные отсутствуют
145	323518.77	2238199.62	данные отсутствуют	данные отсутствуют
146	323518.96	2238196.35	данные отсутствуют	данные отсутствуют
147	323534.51	2238128.13	данные отсутствуют	данные отсутствуют
148	323552.63	2238048.95	данные отсутствуют	данные отсутствуют
149	323573.01	2237965.9	данные отсутствуют	данные отсутствуют
150	323591.94	2237886.45	данные отсутствуют	данные отсутствуют
151	323608.25	2237815.83	данные отсутствуют	данные отсутствуют
152	323625.45	2237743.55	данные отсутствуют	данные отсутствуют
153	323647.55	2237649.89	данные отсутствуют	данные отсутствуют
154	323666.62	2237567.9	данные отсутствуют	данные отсутствуют
155	323680.36	2237509.59	данные отсутствуют	данные отсутствуют
156	323141.17	2238596.46	данные отсутствуют	данные отсутствуют

890

Раздел 4.2

Сведения о частях земельного участка

Земельный участок			
(вид объекта недвижимости)			
Лист № __ Раздела 4.2	Всего листов раздела 4.2 : __	Всего разделов: __	Всего листов выписки: __
13.07.2022 № **/****/*****			
Кадастровый номер:		47:29:000000:33779	

Номер точки	Координаты, м		Описание закрепления на местности	Средняя квадратическая погрешность определения координат характерных точек границы части земельного участка, м
	X	Y		
1	2	3	4	5
157	323155.49	2238606.52	данные отсутствуют	данные отсутствуют
158	323138.97	2238620.82	данные отсутствуют	данные отсутствуют
159	323125.05	2238611.04	данные отсутствуют	данные отсутствуют
160	322586.27	2238629.29	данные отсутствуют	данные отсутствуют
161	322573.83	2238630.99	данные отсутствуют	данные отсутствуют
162	322530.59	2238637.13	данные отсутствуют	данные отсутствуют
163	322486.46	2238621.88	данные отсутствуют	данные отсутствуют
164	322491.83	2238621.03	данные отсутствуют	данные отсутствуют
165	322544.49	2238613.68	данные отсутствуют	данные отсутствуют
166	320897.89	2238547.15	данные отсутствуют	данные отсутствуют
167	320992.75	2238586.8	данные отсутствуют	данные отсутствуют
168	321076.68	2238621.62	данные отсутствуют	данные отсутствуют
169	321157.81	2238655.32	данные отсутствуют	данные отсутствуют
170	321246.29	2238692.22	данные отсутствуют	данные отсутствуют
171	321335.97	2238729.22	данные отсутствуют	данные отсутствуют
172	321428.26	2238767.56	данные отсутствуют	данные отсутствуют
173	321500.66	2238797.53	данные отсутствуют	данные отсутствуют

891

Раздел 4.2

Сведения о частях земельного участка

Земельный участок			
(вид объекта недвижимости)			
Лист № __ Раздела 4.2	Всего листов раздела 4.2 : __	Всего разделов: __	Всего листов выписки: __
13.07.2022 № **/****/*****			
Кадастровый номер:		47:29:000000:33779	

Номер точки	Координаты, м		Описание закрепления на местности	Средняя квадратическая погрешность определения координат характерных точек границы части земельного участка, м
	X	Y		
1	2	3	4	5
174	321581.36	2238830.91	данные отсутствуют	данные отсутствуют
175	321605.06	2238840.68	данные отсутствуют	данные отсутствуют
176	321582.78	2238833.94	данные отсутствуют	данные отсутствуют
177	321532.87	2238816.23	данные отсутствуют	данные отсутствуют
178	321247.24	2238695.89	данные отсутствуют	данные отсутствуют
179	320994.28	2238587.91	данные отсутствуют	данные отсутствуют
180	320847.62	2238526.14	данные отсутствуют	данные отсутствуют
181	319712.83	2237748.01	данные отсутствуют	данные отсутствуют
182	319769.89	2237791.37	данные отсутствуют	данные отсутствуют
183	319833.29	2237839.52	данные отсутствуют	данные отсутствуют
184	319904.13	2237878.48	данные отсутствуют	данные отсутствуют
185	319963.35	2237910.73	данные отсутствуют	данные отсутствуют
186	320019.51	2237941.27	данные отсутствуют	данные отсутствуют
187	320084.34	2237976.37	данные отсутствуют	данные отсутствуют
188	320086.84	2237978.29	данные отсутствуют	данные отсутствуют
189	320139.13	2238033.46	данные отсутствуют	данные отсутствуют
190	320198.45	2238096.13	данные отсутствуют	данные отсутствуют

892

Раздел 4.2

Сведения о частях земельного участка

Земельный участок			
(вид объекта недвижимости)			
Лист № __ Раздела 4.2	Всего листов раздела 4.2 : __	Всего разделов: __	Всего листов выписки: __
13.07.2022 № **/****/*****			
Кадастровый номер:		47:29:000000:33779	

Номер точки	Координаты, м		Описание закрепления на местности	Средняя квадратическая погрешность определения координат характерных точек границы части земельного участка, м
	X	Y		
1	2	3	4	5
191	320246.57	2238147.3	данные отсутствуют	данные отсутствуют
192	320293.2	2238196.77	данные отсутствуют	данные отсутствуют
193	320342.81	2238249.58	данные отсутствуют	данные отсутствуют
194	320383.48	2238283.18	данные отсутствуют	данные отсутствуют
195	320369.57	2238274.96	данные отсутствуют	данные отсутствуют
196	320340.05	2238251.17	данные отсутствуют	данные отсутствуют
197	320115.97	2238018.63	данные отсутствуют	данные отсутствуют
198	320095.73	2237994.87	данные отсутствуют	данные отсутствуют
199	320072.07	2237975.66	данные отсутствуют	данные отсутствуют
200	320043.9	2237956.58	данные отсутствуют	данные отсутствуют
201	320012.19	2237939.37	данные отсутствуют	данные отсутствуют
202	319896.93	2237881.7	данные отсутствуют	данные отсутствуют
203	319861.2	2237863.19	данные отсутствуют	данные отсутствуют
204	319823.12	2237839.82	данные отсутствуют	данные отсутствуют
205	319750.99	2237782.03	данные отсутствуют	данные отсутствуют
206	319728.09	2237763.17	данные отсутствуют	данные отсутствуют
207	318952.55	2237168.29	данные отсутствуют	данные отсутствуют

893

Раздел 4.2

Сведения о частях земельного участка

Земельный участок			
(вид объекта недвижимости)			
Лист № __ Раздела 4.2	Всего листов раздела 4.2 : __	Всего разделов: __	Всего листов выписки: __
13.07.2022 № **/****/*****			
Кадастровый номер:		47:29:000000:33779	

Номер точки	Координаты, м		Описание закрепления на местности	Средняя квадратическая погрешность определения координат характерных точек границы части земельного участка, м
	X	Y		
1	2	3	4	5
208	319017.75	2237217.26	данные отсутствуют	данные отсутствуют
209	319073.57	2237259.99	данные отсутствуют	данные отсутствуют
210	319033.66	2237232.03	данные отсутствуют	данные отсутствуют
211	318952.76	2237178	данные отсутствуют	данные отсутствуют
212	318943.49	2237173.22	данные отсутствуют	данные отсутствуют
213	318949.58	2237166.98	данные отсутствуют	данные отсутствуют
214	318410.06	2237259.74	данные отсутствуют	данные отсутствуют
215	318398.75	2237282.54	данные отсутствуют	данные отсутствуют
216	318389.08	2237284.86	данные отсутствуют	данные отсутствуют
217	318373.53	2237286.15	данные отсутствуют	данные отсутствуют
218	318384.1	2237264.59	данные отсутствуют	данные отсутствуют
219	318386.74	2237264.54	данные отсутствуют	данные отсутствуют
220	318408.24	2237260.45	данные отсутствуют	данные отсутствуют
221	317572.36	2237099.16	данные отсутствуют	данные отсутствуют
222	317655.34	2237118.05	данные отсутствуют	данные отсутствуют
223	317705.89	2237129.45	данные отсутствуют	данные отсутствуют
224	317767.8	2237143.03	данные отсутствуют	данные отсутствуют

894

Раздел 4.2

Сведения о частях земельного участка

Земельный участок			
(вид объекта недвижимости)			
Лист № __ Раздела 4.2	Всего листов раздела 4.2 : __	Всего разделов: __	Всего листов выписки: __
13.07.2022 № **/****/*****			
Кадастровый номер:		47:29:000000:33779	

Номер точки	Координаты, м		Описание закрепления на местности	Средняя квадратическая погрешность определения координат характерных точек границы части земельного участка, м
	X	Y		
1	2	3	4	5
225	317857.85	2237164.5	данные отсутствуют	данные отсутствуют
226	317936.9	2237182.14	данные отсутствуют	данные отсутствуют
227	318019.48	2237200.94	данные отсутствуют	данные отсутствуют
228	318105.6	2237220.67	данные отсутствуют	данные отсутствуют
229	318193.33	2237240.57	данные отсутствуют	данные отсутствуют
230	318269.15	2237258.04	данные отсутствуют	данные отсутствуют
231	318353.18	2237277.71	данные отсутствуют	данные отсутствуют
232	318356.74	2237279.33	данные отсутствуют	данные отсутствуют
233	318366.97	2237286.7	данные отсутствуют	данные отсутствуют
234	318360.56	2237287.23	данные отсутствуют	данные отсутствуют
235	318332.03	2237285.31	данные отсутствуют	данные отсутствуют
236	318308.25	2237281.34	данные отсутствуют	данные отсутствуют
237	318222.54	2237260.71	данные отсутствуют	данные отсутствуют
238	317932.57	2237192.07	данные отсутствуют	данные отсутствуют
239	317736.49	2237139.95	данные отсутствуют	данные отсутствуют
240	317653.58	2237119.85	данные отсутствуют	данные отсутствуют
241	317567.67	2237099.29	данные отсутствуют	данные отсутствуют

895

Раздел 4.2

Сведения о частях земельного участка

Земельный участок			
(вид объекта недвижимости)			
Лист № __ Раздела 4.2	Всего листов раздела 4.2 : __	Всего разделов: __	Всего листов выписки: __
13.07.2022 № **/****/*****			
Кадастровый номер:		47:29:000000:33779	

Номер точки	Координаты, м		Описание закрепления на местности	Средняя квадратическая погрешность определения координат характерных точек границы части земельного участка, м
	X	Y		
1	2	3	4	5
242	317569.66	2237098.92	данные отсутствуют	данные отсутствуют
243	315918.05	2237010.45	данные отсутствуют	данные отсутствуют
244	316016.02	2237035.39	данные отсутствуют	данные отсутствуют
245	316108.2	2237059.7	данные отсутствуют	данные отсутствуют
246	316203.76	2237084.49	данные отсутствуют	данные отсутствуют
247	316285.05	2237100.85	данные отсутствуют	данные отсутствуют
248	316449.07	2237132.77	данные отсутствуют	данные отсутствуют
249	316534.33	2237149.04	данные отсутствуют	данные отсутствуют
250	316606.89	2237136.96	данные отсутствуют	данные отсутствуют
251	316671.5	2237126.69	данные отсутствуют	данные отсутствуют
252	316740.77	2237115.89	данные отсутствуют	данные отсутствуют
253	316797.91	2237107.13	данные отсутствуют	данные отсутствуют
254	316874.48	2237094.76	данные отсутствуют	данные отсутствуют
255	316943.49	2237084.18	данные отсутствуют	данные отсутствуют
256	316946.48	2237084.17	данные отсутствуют	данные отсутствуют
257	316949.34	2237085.05	данные отсутствуют	данные отсутствуют
258	316951.81	2237086.73	данные отсутствуют	данные отсутствуют

896

Раздел 4.2

Сведения о частях земельного участка

Земельный участок			
(вид объекта недвижимости)			
Лист № ___ Раздела 4.2	Всего листов раздела 4.2 : ___	Всего разделов: ___	Всего листов выписки: ___
13.07.2022 № **/****/*****			
Кадастровый номер:		47:29:000000:33779	

Номер точки	Координаты, м		Описание закрепления на местности	Средняя квадратическая погрешность определения координат характерных точек границы части земельного участка, м
	X	Y		
1	2	3	4	5
259	316953.57	2237088.36	данные отсутствуют	данные отсутствуют
260	316890.45	2237098.83	данные отсутствуют	данные отсутствуют
261	316695.06	2237130.1	данные отсутствуют	данные отсутствуют
262	316573.85	2237149.38	данные отсутствуют	данные отсутствуют
263	316527.21	2237154.26	данные отсутствуют	данные отсутствуют
264	316503.74	2237152.31	данные отсутствуют	данные отсутствуют
265	316479.01	2237148.23	данные отсутствуют	данные отсутствуют
266	316447.52	2237142.39	данные отсутствуют	данные отсутствуют
267	316361.6	2237124.53	данные отсутствуют	данные отсутствуют
268	316184.4	2237085.86	данные отсутствуют	данные отсутствуют
269	315913.78	2237015.14	данные отсутствуют	данные отсутствуют
270	322438.67	2233531.21	данные отсутствуют	данные отсутствуют
271	322455.1	2233525.65	данные отсутствуют	данные отсутствуют
272	322564.56	2234112.37	данные отсутствуют	данные отсутствуют
273	322584.04	2234137.27	данные отсутствуют	данные отсутствуют
274	322620	2234178.23	данные отсутствуют	данные отсутствуют
275	322682.32	2234244.27	данные отсутствуют	данные отсутствуют

897

Раздел 4.2

Сведения о частях земельного участка

Земельный участок			
(вид объекта недвижимости)			
Лист № __ Раздела 4.2	Всего листов раздела 4.2 : __	Всего разделов: __	Всего листов выписки: __
13.07.2022 № **/****/*****			
Кадастровый номер:		47:29:000000:33779	

Номер точки	Координаты, м		Описание закрепления на местности	Средняя квадратическая погрешность определения координат характерных точек границы части земельного участка, м
	X	Y		
1	2	3	4	5
276	322700.53	2234263.03	данные отсутствуют	данные отсутствуют
277	322699.91	2234262.99	данные отсутствуют	данные отсутствуют
278	322697.17	2234261.97	данные отсутствуют	данные отсутствуют
279	322694.84	2234260.21	данные отсутствуют	данные отсутствуют
280	322647.9	2234212.35	данные отсутствуют	данные отсутствуют
281	322597.77	2234161.62	данные отсутствуют	данные отсутствуют
282	322571.84	2234123.41	данные отсутствуют	данные отсутствуют
283	322482.49	2233975.61	данные отсутствуют	данные отсутствуют
284	322488.63	2233985.6	данные отсутствуют	данные отсутствуют
285	322499.4	2234015.16	данные отсутствуют	данные отсутствуют
286	322508.16	2234029.12	данные отсутствуют	данные отсутствуют
287	322488.88	2234001.52	данные отсутствуют	данные отсутствуют
288	322487.61	2233999.01	данные отсутствуют	данные отсутствуют
289	322477.84	2233970.28	данные отсутствуют	данные отсутствуют

898

Раздел 4.2

Сведения о частях земельного участка

Земельный участок				
(вид объекта недвижимости)				
Лист № ____ Раздела <u>4.2</u>		Всего листов раздела <u>4.2</u> : ____		Всего разделов: ____
Всего листов выписки: ____				
13.07.2022 № **/****/*****				
Кадастровый номер:			47:29:000000:33779	
Сведения о характерных точках границы части (частей) земельного участка				
Учетный номер части: 11				
Система координат: Местная 167				
Зона №				
Номер точки	Координаты, м		Описание закрепления на местности	Средняя квадратическая погрешность определения координат характерных точек границы части земельного участка, м
	X	Y		
1	2	3	4	5
1	320488.11	2238317.28	данные отсутствуют	данные отсутствуют
2	320530.41	2238342.2	данные отсутствуют	данные отсутствуют
3	320508.99	2238357.39	данные отсутствуют	данные отсутствуют
4	320466.69	2238332.38	данные отсутствуют	данные отсутствуют
5	317825.87	2237142.09	данные отсутствуют	данные отсутствуют
5	317825.87	2237142.09	данные отсутствуют	данные отсутствуют
6	317836.72	2237144.74	данные отсутствуют	данные отсутствуют
7	317835.01	2237145.97	данные отсутствуют	данные отсутствуют
8	317815.98	2237159.73	данные отсутствуют	данные отсутствуют
9	317814.85	2237158.87	данные отсутствуют	данные отсутствуют
9	317814.85	2237158.87	данные отсутствуют	данные отсутствуют
9	317814.85	2237158.87	данные отсутствуют	данные отсутствуют
10	317778.2	2237150.02	данные отсутствуют	данные отсутствуют
11	317798.48	2237135.36	данные отсутствуют	данные отсутствуют
12	317846.65	2237147.17	данные отсутствуют	данные отсутствуют
13	317839.03	2237152.73	данные отсутствуют	данные отсутствуют

899

Раздел 4.2

Сведения о частях земельного участка

Земельный участок			
(вид объекта недвижимости)			
Лист № __ Раздела 4.2	Всего листов раздела 4.2 : __	Всего разделов: __	Всего листов выписки: __
13.07.2022 № **/****/*****			
Кадастровый номер:		47:29:0000000:33779	

Номер точки	Координаты, м		Описание закрепления на местности	Средняя квадратическая погрешность определения координат характерных точек границы части земельного участка, м
	X	Y		
1	2	3	4	5
14	317822.91	2237164.42	данные отсутствуют	данные отсутствуют
15	317821.75	2237164.13	данные отсутствуют	данные отсутствуют
15	317821.75	2237164.13	данные отсутствуют	данные отсутствуют
16	317783.2	2237151.23	данные отсутствуют	данные отсутствуют
17	317803.41	2237136.57	данные отсутствуют	данные отсутствуют
18	322164.49	2233092.52	данные отсутствуют	данные отсутствуют
18	322164.49	2233092.52	данные отсутствуют	данные отсутствуют
19	322177.42	2233115.13	данные отсутствуют	данные отсутствуют
20	322179.94	2233157.3	данные отсутствуют	данные отсутствуют
21	322177.99	2233155.54	данные отсутствуют	данные отсутствуют
21	322177.99	2233155.54	данные отсутствуют	данные отсутствуют
22	322176.7	2233154.37	данные отсутствуют	данные отсутствуют
22	322176.7	2233154.37	данные отсутствуют	данные отсутствуют
23	322175.09	2233151.04	данные отсутствуют	данные отсутствуют
23	322175.09	2233151.04	данные отсутствуют	данные отсутствуют
24	322146.13	2233100.19	данные отсутствуют	данные отсутствуют
25	322125.26	2233046.45	данные отсутствуют	данные отсутствуют

900

Раздел 4.2

Сведения о частях земельного участка

Земельный участок			
(вид объекта недвижимости)			
Лист № __ Раздела 4.2	Всего листов раздела 4.2 : __	Всего разделов: __	Всего листов выписки: __
13.07.2022 № **/****/*****			
Кадастровый номер:		47:29:000000:33779	

Номер точки	Координаты, м		Описание закрепления на местности	Средняя квадратическая погрешность определения координат характерных точек границы части земельного участка, м
	X	Y		
1	2	3	4	5
26	322121.36	2232981.38	данные отсутствуют	данные отсутствуют
27	321605.07	2229347.13	данные отсутствуют	данные отсутствуют
28	321611.11	2229348.86	данные отсутствуют	данные отсутствуют
29	321613.68	2229350.07	данные отсутствуют	данные отсутствуют
30	321556.41	2229421.19	данные отсутствуют	данные отсутствуют
31	321551.54	2229395.13	данные отсутствуют	данные отсутствуют
32	321583.15	2229354.43	данные отсутствуют	данные отсутствуют
33	321592.17	2229347.73	данные отсутствуют	данные отсутствуют
34	323387.74	2235137.21	данные отсутствуют	данные отсутствуют
35	323463.29	2235253.09	данные отсутствуют	данные отсутствуют
36	323474.84	2235271.14	данные отсутствуют	данные отсутствуют
37	323430.84	2235203.64	данные отсутствуют	данные отсутствуют
38	323397.94	2235153.52	данные отсутствуют	данные отсутствуют
39	323169.99	2234886.56	данные отсутствуют	данные отсутствуют
40	323266.78	2234985.66	данные отсутствуют	данные отсутствуют
41	323336.67	2235061.94	данные отсутствуют	данные отсутствуют
42	323351.15	2235081.09	данные отсутствуют	данные отсутствуют

901

Раздел 4.2

Сведения о частях земельного участка

Земельный участок			
(вид объекта недвижимости)			
Лист № __ Раздела 4.2	Всего листов раздела 4.2 : __	Всего разделов: __	Всего листов выписки: __
13.07.2022 № **/****/*****			
Кадастровый номер:		47:29:000000:33779	

Номер точки	Координаты, м		Описание закрепления на местности	Средняя квадратическая погрешность определения координат характерных точек границы части земельного участка, м
	X	Y		
1	2	3	4	5
43	323360.32	2235095.16	данные отсутствуют	данные отсутствуют
44	323324.27	2235057.2	данные отсутствуют	данные отсутствуют
45	323231.97	2234954.93	данные отсутствуют	данные отсутствуют
46	322436.45	2233932.34	данные отсутствуют	данные отсутствуют
47	322473.51	2233995.46	данные отсутствуют	данные отсутствуют
48	322535.22	2234100.94	данные отсутствуют	данные отсутствуют
49	322629.12	2234202.07	данные отсутствуют	данные отсутствуют
50	322722.71	2234302.39	данные отсутствуют	данные отсутствуют
51	322750.73	2234316.68	данные отсутствуют	данные отсутствуют
52	322805.35	2234393.77	данные отсутствуют	данные отсутствуют
52	322805.35	2234393.77	данные отсутствуют	данные отсутствуют
53	322874.87	2234494.81	данные отсутствуют	данные отсутствуют
54	322851	2234462.63	данные отсутствуют	данные отсутствуют
55	322788.28	2234379.07	данные отсутствуют	данные отсутствуют
56	322765.59	2234348	данные отсутствуют	данные отсутствуют
57	322733.41	2234331.35	данные отсутствуют	данные отсутствуют
58	322726.48	2234321.76	данные отсутствуют	данные отсутствуют

902

Раздел 4.2

Сведения о частях земельного участка

Земельный участок			
(вид объекта недвижимости)			
Лист № __ Раздела 4.2	Всего листов раздела 4.2 : __	Всего разделов: __	Всего листов выписки: __
13.07.2022 № **/***/*****			
Кадастровый номер:		47:29:000000:33779	

Номер точки	Координаты, м		Описание закрепления на местности	Средняя квадратическая погрешность определения координат характерных точек границы части земельного участка, м
	X	Y		
1	2	3	4	5
59	322710.16	2234305.27	данные отсутствуют	данные отсутствуют
59	322710.16	2234305.27	данные отсутствуют	данные отсутствуют
60	322564.06	2234149.56	данные отсутствуют	данные отсутствуют
60	322564.06	2234149.56	данные отсутствуют	данные отсутствуют
61	322534.66	2234111.35	данные отсутствуют	данные отсутствуют
62	322445.16	2233963.09	данные отсутствуют	данные отсутствуют
63	322428.01	2233922.65	данные отсутствуют	данные отсутствуют
64	322422.21	2233899.55	данные отсутствуют	данные отсутствуют
65	322425.61	2233899.52	данные отсутствуют	данные отсутствуют
66	322188.11	2233133.84	данные отсутствуют	данные отсутствуют
67	322195.62	2233140.9	данные отсутствуют	данные отсутствуют
68	322199.84	2233175.35	данные отсутствуют	данные отсутствуют
69	322198.85	2233174.46	данные отсутствуют	данные отсутствуют
70	322192.22	2233168.44	данные отсутствуют	данные отсутствуют
71	322174.58	2233150.15	данные отсутствуют	данные отсутствуют
72	322171.19	2233122.4	данные отсутствуют	данные отсутствуют
73	322140.53	2233043.7	данные отсутствуют	данные отсутствуют

903

Раздел 4.2

Сведения о частях земельного участка

Земельный участок			
(вид объекта недвижимости)			
Лист № __ Раздела 4.2	Всего листов раздела 4.2 : __	Всего разделов: __	Всего листов выписки: __
13.07.2022 № **/****/*****			
Кадастровый номер:		47:29:000000:33779	

Номер точки	Координаты, м		Описание закрепления на местности	Средняя квадратическая погрешность определения координат характерных точек границы части земельного участка, м
	X	Y		
1	2	3	4	5
74	322107.67	2232960.05	данные отсутствуют	данные отсутствуют
75	322073	2232871.66	данные отсутствуют	данные отсутствуют
76	322076.25	2232865.14	данные отсутствуют	данные отсутствуют
77	322777.51	2234383.59	данные отсутствуют	данные отсутствуют
78	322797.57	2234382.79	данные отсутствуют	данные отсутствуют
79	322811.94	2234403.34	данные отсутствуют	данные отсутствуют
80	322785.92	2234404.11	данные отсутствуют	данные отсутствуют
81	322783.71	2234400.95	данные отсутствуют	данные отсутствуют
82	322727.36	2234322.97	данные отсутствуют	данные отсутствуют
83	322554.53	2234137.18	данные отсутствуют	данные отсутствуют
84	322576.28	2234160.44	данные отсутствуют	данные отсутствуют
85	322618.94	2234206.25	данные отсутствуют	данные отсутствуют
86	322667.95	2234258.94	данные отсутствуют	данные отсутствуют
87	322724.93	2234320.2	данные отсутствуют	данные отсутствуют
88	322249.49	2233186.57	данные отсутствуют	данные отсутствуют
89	322267.55	2233198.78	данные отсутствуют	данные отсутствуют
90	322260.37	2233220.34	данные отсутствуют	данные отсутствуют

904

Раздел 4.2

Сведения о частях земельного участка

Земельный участок			
(вид объекта недвижимости)			
Лист № __ Раздела 4.2	Всего листов раздела 4.2 : __	Всего разделов: __	Всего листов выписки: __
13.07.2022 № **/****/*****			
Кадастровый номер:		47:29:000000:33779	

Номер точки	Координаты, м		Описание закрепления на местности	Средняя квадратическая погрешность определения координат характерных точек границы части земельного участка, м
	X	Y		
1	2	3	4	5
91	322260.29	2233220.28	данные отсутствуют	данные отсутствуют
92	322258.8	2233219.31	данные отсутствуют	данные отсутствуют
93	322242.88	2233208.86	данные отсутствуют	данные отсутствуют
94	322242.17	2233208.39	данные отсутствуют	данные отсутствуют
95	322248.74	2233188.79	данные отсутствуют	данные отсутствуют
96	327004.54	2221073.31	данные отсутствуют	данные отсутствуют
97	327008.53	2221076.55	данные отсутствуют	данные отсутствуют
98	327009.83	2221078.71	данные отсутствуют	данные отсутствуют
99	327010.39	2221081.99	данные отсутствуют	данные отсутствуют
100	326985.33	2221114.31	данные отсутствуют	данные отсутствуют
101	326971.7	2221138.76	данные отсутствуют	данные отсутствуют
102	326970.51	2221146.11	данные отсутствуют	данные отсутствуют
103	326950.61	2221169.07	данные отсутствуют	данные отсутствуют
104	326940.5	2221235.78	данные отсутствуют	данные отсутствуют
105	326937.24	2221235.73	данные отсутствуют	данные отсутствуют
106	326938.29	2221221.28	данные отсутствуют	данные отсутствуют
107	326950.03	2221153.31	данные отсутствуют	данные отсутствуют

905

Раздел 4.2

Сведения о частях земельного участка

Земельный участок			
(вид объекта недвижимости)			
Лист № __ Раздела 4.2	Всего листов раздела 4.2 : __	Всего разделов: __	Всего листов выписки: __
13.07.2022 № **/****/*****			
Кадастровый номер:		47:29:000000:33779	

Номер точки	Координаты, м		Описание закрепления на местности	Средняя квадратическая погрешность определения координат характерных точек границы части земельного участка, м
	X	Y		
1	2	3	4	5
108	326948.8	2221148.28	данные отсутствуют	данные отсутствуют
109	326951.73	2221135.37	данные отсутствуют	данные отсутствуют
110	327001	2221077.48	данные отсутствуют	данные отсутствуют
111	322453.45	2233492.03	данные отсутствуют	данные отсутствуют
112	322455.32	2233530.13	данные отсутствуют	данные отсутствуют
112	322455.32	2233530.13	данные отсутствуют	данные отсутствуют
113	322438.78	2233533.8	данные отсутствуют	данные отсутствуют
113	322438.78	2233533.8	данные отсутствуют	данные отсутствуют
114	322438	2233515.46	данные отсутствуют	данные отсутствуют
115	322451.22	2233510.96	данные отсутствуют	данные отсутствуют
116	322449.54	2233460.44	данные отсутствуют	данные отсутствуют
117	322303.01	2228517.54	данные отсутствуют	данные отсутствуют
118	322286.31	2228530.98	данные отсутствуют	данные отсутствуют
119	322277.27	2228513.7	данные отсутствуют	данные отсутствуют
120	322293.94	2228500.39	данные отсутствуют	данные отсутствуют
121	323748.12	2237139.14	данные отсутствуют	данные отсутствуют
122	323761.95	2237086.85	данные отсутствуют	данные отсутствуют

906

Раздел 4.2

Сведения о частях земельного участка

Земельный участок			
(вид объекта недвижимости)			
Лист № __ Раздела 4.2	Всего листов раздела 4.2 : __	Всего разделов: __	Всего листов выписки: __
13.07.2022 № **/****/*****			
Кадастровый номер:		47:29:0000000:33779	

Номер точки	Координаты, м		Описание закрепления на местности	Средняя квадратическая погрешность определения координат характерных точек границы части земельного участка, м
	X	Y		
1	2	3	4	5
123	323786.9	2237023.37	данные отсутствуют	данные отсутствуют
124	323792.04	2237009.98	данные отсутствуют	данные отсутствуют
125	323759.76	2237130.29	данные отсутствуют	данные отсутствуют
126	323740.12	2237218.54	данные отсутствуют	данные отсутствуют
127	323714.6	2237350.7	данные отсутствуют	данные отсутствуют
128	323702.13	2237408.58	данные отсутствуют	данные отсутствуют
129	323707.27	2237365.6	данные отсутствуют	данные отсутствуют
130	323715.76	2237295.08	данные отсутствуют	данные отсутствуют
131	323723.28	2237231.81	данные отсутствуют	данные отсутствуют
132	323743.4	2237157	данные отсутствуют	данные отсутствуют
133	323747.08	2237143.07	данные отсутствуют	данные отсутствуют
134	323836.22	2236845.53	данные отсутствуют	данные отсутствуют
135	323843.21	2236859.5	данные отсутствуют	данные отсутствуют
136	323833.63	2236887.66	данные отсутствуют	данные отсутствуют
137	323826.38	2236872.79	данные отсутствуют	данные отсутствуют
138	323676.28	2237528.53	данные отсутствуют	данные отсутствуют
139	323630.22	2237739.31	данные отсутствуют	данные отсутствуют

907

Раздел 4.2

Сведения о частях земельного участка

Земельный участок			
(вид объекта недвижимости)			
Лист № __ Раздела 4.2	Всего листов раздела 4.2 : __	Всего разделов: __	Всего листов выписки: __
13.07.2022 № **/****/*****			
Кадастровый номер:		47:29:000000:33779	

Номер точки	Координаты, м		Описание закрепления на местности	Средняя квадратическая погрешность определения координат характерных точек границы части земельного участка, м
	X	Y		
1	2	3	4	5
140	323576.04	2237978.77	данные отсутствуют	данные отсутствуют
141	323527.81	2238187.45	данные отсутствуют	данные отсутствуют
142	323522.3	2238206.33	данные отсутствуют	данные отсутствуют
143	323521.49	2238205.49	данные отсутствуют	данные отсутствуют
144	323519.64	2238202.78	данные отсутствуют	данные отсутствуют
145	323518.77	2238199.62	данные отсутствуют	данные отсутствуют
146	323518.96	2238196.35	данные отсутствуют	данные отсутствуют
147	323534.51	2238128.13	данные отсутствуют	данные отсутствуют
148	323552.63	2238048.95	данные отсутствуют	данные отсутствуют
149	323573.01	2237965.9	данные отсутствуют	данные отсутствуют
150	323591.94	2237886.45	данные отсутствуют	данные отсутствуют
151	323608.25	2237815.83	данные отсутствуют	данные отсутствуют
152	323625.45	2237743.55	данные отсутствуют	данные отсутствуют
153	323647.55	2237649.89	данные отсутствуют	данные отсутствуют
154	323666.62	2237567.9	данные отсутствуют	данные отсутствуют
155	323680.36	2237509.59	данные отсутствуют	данные отсутствуют
156	323141.17	2238596.46	данные отсутствуют	данные отсутствуют

908

Раздел 4.2

Сведения о частях земельного участка

Земельный участок			
(вид объекта недвижимости)			
Лист № __ Раздела 4.2	Всего листов раздела 4.2 : __	Всего разделов: __	Всего листов выписки: __
13.07.2022 № **/****/*****			
Кадастровый номер:		47:29:000000:33779	

Номер точки	Координаты, м		Описание закрепления на местности	Средняя квадратическая погрешность определения координат характерных точек границы части земельного участка, м
	X	Y		
1	2	3	4	5
157	323155.49	2238606.52	данные отсутствуют	данные отсутствуют
158	323138.97	2238620.82	данные отсутствуют	данные отсутствуют
159	323125.05	2238611.04	данные отсутствуют	данные отсутствуют
160	322586.27	2238629.29	данные отсутствуют	данные отсутствуют
161	322573.83	2238630.99	данные отсутствуют	данные отсутствуют
162	322530.59	2238637.13	данные отсутствуют	данные отсутствуют
163	322486.46	2238621.88	данные отсутствуют	данные отсутствуют
164	322491.83	2238621.03	данные отсутствуют	данные отсутствуют
165	322544.49	2238613.68	данные отсутствуют	данные отсутствуют
166	320897.89	2238547.15	данные отсутствуют	данные отсутствуют
167	320992.75	2238586.8	данные отсутствуют	данные отсутствуют
168	321076.68	2238621.62	данные отсутствуют	данные отсутствуют
169	321157.81	2238655.32	данные отсутствуют	данные отсутствуют
170	321246.29	2238692.22	данные отсутствуют	данные отсутствуют
171	321335.97	2238729.22	данные отсутствуют	данные отсутствуют
172	321428.26	2238767.56	данные отсутствуют	данные отсутствуют
173	321500.66	2238797.53	данные отсутствуют	данные отсутствуют

909

Раздел 4.2

Сведения о частях земельного участка

Земельный участок			
(вид объекта недвижимости)			
Лист № __ Раздела 4.2	Всего листов раздела 4.2 : __	Всего разделов: __	Всего листов выписки: __
13.07.2022 № **/****/*****			
Кадастровый номер:		47:29:0000000:33779	

Номер точки	Координаты, м		Описание закрепления на местности	Средняя квадратическая погрешность определения координат характерных точек границы части земельного участка, м
	X	Y		
1	2	3	4	5
174	321581.36	2238830.91	данные отсутствуют	данные отсутствуют
175	321605.06	2238840.68	данные отсутствуют	данные отсутствуют
176	321582.78	2238833.94	данные отсутствуют	данные отсутствуют
177	321532.87	2238816.23	данные отсутствуют	данные отсутствуют
178	321247.24	2238695.89	данные отсутствуют	данные отсутствуют
179	320994.28	2238587.91	данные отсутствуют	данные отсутствуют
180	320847.62	2238526.14	данные отсутствуют	данные отсутствуют
181	319712.83	2237748.01	данные отсутствуют	данные отсутствуют
182	319769.89	2237791.37	данные отсутствуют	данные отсутствуют
183	319833.29	2237839.52	данные отсутствуют	данные отсутствуют
184	319904.13	2237878.48	данные отсутствуют	данные отсутствуют
185	319963.35	2237910.73	данные отсутствуют	данные отсутствуют
186	320019.51	2237941.27	данные отсутствуют	данные отсутствуют
187	320084.34	2237976.37	данные отсутствуют	данные отсутствуют
188	320086.84	2237978.29	данные отсутствуют	данные отсутствуют
189	320139.13	2238033.46	данные отсутствуют	данные отсутствуют
190	320198.45	2238096.13	данные отсутствуют	данные отсутствуют

910

Раздел 4.2

Сведения о частях земельного участка

Земельный участок			
(вид объекта недвижимости)			
Лист № __ Раздела 4.2	Всего листов раздела 4.2 : __	Всего разделов: __	Всего листов выписки: __
13.07.2022 № **/****/*****			
Кадастровый номер:		47:29:000000:33779	

Номер точки	Координаты, м		Описание закрепления на местности	Средняя квадратическая погрешность определения координат характерных точек границы части земельного участка, м
	X	Y		
1	2	3	4	5
191	320246.57	2238147.3	данные отсутствуют	данные отсутствуют
192	320293.2	2238196.77	данные отсутствуют	данные отсутствуют
193	320342.81	2238249.58	данные отсутствуют	данные отсутствуют
194	320383.48	2238283.18	данные отсутствуют	данные отсутствуют
195	320369.57	2238274.96	данные отсутствуют	данные отсутствуют
196	320340.05	2238251.17	данные отсутствуют	данные отсутствуют
197	320115.97	2238018.63	данные отсутствуют	данные отсутствуют
198	320095.73	2237994.87	данные отсутствуют	данные отсутствуют
199	320072.07	2237975.66	данные отсутствуют	данные отсутствуют
200	320043.9	2237956.58	данные отсутствуют	данные отсутствуют
201	320012.19	2237939.37	данные отсутствуют	данные отсутствуют
202	319896.93	2237881.7	данные отсутствуют	данные отсутствуют
203	319861.2	2237863.19	данные отсутствуют	данные отсутствуют
204	319823.12	2237839.82	данные отсутствуют	данные отсутствуют
205	319750.99	2237782.03	данные отсутствуют	данные отсутствуют
206	319728.09	2237763.17	данные отсутствуют	данные отсутствуют
207	318952.55	2237168.29	данные отсутствуют	данные отсутствуют

911

Раздел 4.2

Сведения о частях земельного участка

Земельный участок			
(вид объекта недвижимости)			
Лист № __ Раздела 4.2	Всего листов раздела 4.2 : __	Всего разделов: __	Всего листов выписки: __
13.07.2022 № **/****/*****			
Кадастровый номер:		47:29:000000:33779	

Номер точки	Координаты, м		Описание закрепления на местности	Средняя квадратическая погрешность определения координат характерных точек границы части земельного участка, м
	X	Y		
1	2	3	4	5
208	319017.75	2237217.26	данные отсутствуют	данные отсутствуют
209	319073.57	2237259.99	данные отсутствуют	данные отсутствуют
210	319033.66	2237232.03	данные отсутствуют	данные отсутствуют
211	318952.76	2237178	данные отсутствуют	данные отсутствуют
212	318943.49	2237173.22	данные отсутствуют	данные отсутствуют
213	318949.58	2237166.98	данные отсутствуют	данные отсутствуют
214	318410.06	2237259.74	данные отсутствуют	данные отсутствуют
215	318398.75	2237282.54	данные отсутствуют	данные отсутствуют
216	318389.08	2237284.86	данные отсутствуют	данные отсутствуют
217	318373.53	2237286.15	данные отсутствуют	данные отсутствуют
218	318384.1	2237264.59	данные отсутствуют	данные отсутствуют
219	318386.74	2237264.54	данные отсутствуют	данные отсутствуют
220	318408.24	2237260.45	данные отсутствуют	данные отсутствуют
221	317572.36	2237099.16	данные отсутствуют	данные отсутствуют
222	317655.34	2237118.05	данные отсутствуют	данные отсутствуют
223	317705.89	2237129.45	данные отсутствуют	данные отсутствуют
224	317767.8	2237143.03	данные отсутствуют	данные отсутствуют

912

Раздел 4.2

Сведения о частях земельного участка

Земельный участок			
(вид объекта недвижимости)			
Лист № __ Раздела 4.2	Всего листов раздела 4.2 : __	Всего разделов: __	Всего листов выписки: __
13.07.2022 № **/****/*****			
Кадастровый номер:		47:29:000000:33779	

Номер точки	Координаты, м		Описание закрепления на местности	Средняя квадратическая погрешность определения координат характерных точек границы части земельного участка, м
	X	Y		
1	2	3	4	5
225	317857.85	2237164.5	данные отсутствуют	данные отсутствуют
226	317936.9	2237182.14	данные отсутствуют	данные отсутствуют
227	318019.48	2237200.94	данные отсутствуют	данные отсутствуют
228	318105.6	2237220.67	данные отсутствуют	данные отсутствуют
229	318193.33	2237240.57	данные отсутствуют	данные отсутствуют
230	318269.15	2237258.04	данные отсутствуют	данные отсутствуют
231	318353.18	2237277.71	данные отсутствуют	данные отсутствуют
232	318356.74	2237279.33	данные отсутствуют	данные отсутствуют
233	318366.97	2237286.7	данные отсутствуют	данные отсутствуют
234	318360.56	2237287.23	данные отсутствуют	данные отсутствуют
235	318332.03	2237285.31	данные отсутствуют	данные отсутствуют
236	318308.25	2237281.34	данные отсутствуют	данные отсутствуют
237	318222.54	2237260.71	данные отсутствуют	данные отсутствуют
238	317932.57	2237192.07	данные отсутствуют	данные отсутствуют
239	317736.49	2237139.95	данные отсутствуют	данные отсутствуют
240	317653.58	2237119.85	данные отсутствуют	данные отсутствуют
241	317567.67	2237099.29	данные отсутствуют	данные отсутствуют

Сведения о частях земельного участка

Земельный участок			
(вид объекта недвижимости)			
Лист № __ Раздела 4.2	Всего листов раздела 4.2 : __	Всего разделов: __	Всего листов выписки: __
13.07.2022 № **/****/*****			
Кадастровый номер:		47:29:000000:33779	

Номер точки	Координаты, м		Описание закрепления на местности	Средняя квадратическая погрешность определения координат характерных точек границы части земельного участка, м
	X	Y		
1	2	3	4	5
242	317569.66	2237098.92	данные отсутствуют	данные отсутствуют
243	315918.05	2237010.45	данные отсутствуют	данные отсутствуют
244	316016.02	2237035.39	данные отсутствуют	данные отсутствуют
245	316108.2	2237059.7	данные отсутствуют	данные отсутствуют
246	316203.76	2237084.49	данные отсутствуют	данные отсутствуют
247	316285.05	2237100.85	данные отсутствуют	данные отсутствуют
248	316449.07	2237132.77	данные отсутствуют	данные отсутствуют
249	316534.33	2237149.04	данные отсутствуют	данные отсутствуют
250	316606.89	2237136.96	данные отсутствуют	данные отсутствуют
251	316671.5	2237126.69	данные отсутствуют	данные отсутствуют
252	316740.77	2237115.89	данные отсутствуют	данные отсутствуют
253	316797.91	2237107.13	данные отсутствуют	данные отсутствуют
254	316874.48	2237094.76	данные отсутствуют	данные отсутствуют
255	316943.49	2237084.18	данные отсутствуют	данные отсутствуют
256	316946.48	2237084.17	данные отсутствуют	данные отсутствуют
257	316949.34	2237085.05	данные отсутствуют	данные отсутствуют
258	316951.81	2237086.73	данные отсутствуют	данные отсутствуют

914

Раздел 4.2

Сведения о частях земельного участка

Земельный участок			
(вид объекта недвижимости)			
Лист № __ Раздела 4.2	Всего листов раздела 4.2 : __	Всего разделов: __	Всего листов выписки: __
13.07.2022 № **/****/*****			
Кадастровый номер:		47:29:000000:33779	

Номер точки	Координаты, м		Описание закрепления на местности	Средняя квадратическая погрешность определения координат характерных точек границы части земельного участка, м
	X	Y		
1	2	3	4	5
259	316953.57	2237088.36	данные отсутствуют	данные отсутствуют
260	316890.45	2237098.83	данные отсутствуют	данные отсутствуют
261	316695.06	2237130.1	данные отсутствуют	данные отсутствуют
262	316573.85	2237149.38	данные отсутствуют	данные отсутствуют
263	316527.21	2237154.26	данные отсутствуют	данные отсутствуют
264	316503.74	2237152.31	данные отсутствуют	данные отсутствуют
265	316479.01	2237148.23	данные отсутствуют	данные отсутствуют
266	316447.52	2237142.39	данные отсутствуют	данные отсутствуют
267	316361.6	2237124.53	данные отсутствуют	данные отсутствуют
268	316184.4	2237085.86	данные отсутствуют	данные отсутствуют
269	315913.78	2237015.14	данные отсутствуют	данные отсутствуют
270	322438.67	2233531.21	данные отсутствуют	данные отсутствуют
271	322455.1	2233525.65	данные отсутствуют	данные отсутствуют
272	322564.56	2234112.37	данные отсутствуют	данные отсутствуют
273	322584.04	2234137.27	данные отсутствуют	данные отсутствуют
274	322620	2234178.23	данные отсутствуют	данные отсутствуют
275	322682.32	2234244.27	данные отсутствуют	данные отсутствуют

915

Раздел 4.2

Сведения о частях земельного участка

Земельный участок			
(вид объекта недвижимости)			
Лист № __ Раздела 4.2	Всего листов раздела 4.2 : __	Всего разделов: __	Всего листов выписки: __
13.07.2022 № **/****/*****			
Кадастровый номер:		47:29:000000:33779	

Номер точки	Координаты, м		Описание закрепления на местности	Средняя квадратическая погрешность определения координат характерных точек границы части земельного участка, м
	X	Y		
1	2	3	4	5
276	322700.53	2234263.03	данные отсутствуют	данные отсутствуют
277	322699.91	2234262.99	данные отсутствуют	данные отсутствуют
278	322697.17	2234261.97	данные отсутствуют	данные отсутствуют
279	322694.84	2234260.21	данные отсутствуют	данные отсутствуют
280	322647.9	2234212.35	данные отсутствуют	данные отсутствуют
281	322597.77	2234161.62	данные отсутствуют	данные отсутствуют
282	322571.84	2234123.41	данные отсутствуют	данные отсутствуют
283	322482.49	2233975.61	данные отсутствуют	данные отсутствуют
284	322488.63	2233985.6	данные отсутствуют	данные отсутствуют
285	322499.4	2234015.16	данные отсутствуют	данные отсутствуют
286	322508.16	2234029.12	данные отсутствуют	данные отсутствуют
287	322488.88	2234001.52	данные отсутствуют	данные отсутствуют
288	322487.61	2233999.01	данные отсутствуют	данные отсутствуют
289	322477.84	2233970.28	данные отсутствуют	данные отсутствуют

916

Раздел 4.2

Сведения о частях земельного участка

Земельный участок				
(вид объекта недвижимости)				
Лист № ____ Раздела <u>4.2</u>		Всего листов раздела <u>4.2</u> : ____		Всего разделов: ____
Всего листов выписки: ____				
13.07.2022 № **/****/*****				
Кадастровый номер:			47:29:000000:33779	
Сведения о характерных точках границы части (частей) земельного участка				
Учетный номер части: 12				
Система координат: Местная 167				
Зона №				
Номер точки	Координаты, м		Описание закрепления на местности	Средняя квадратическая погрешность определения координат характерных точек границы части земельного участка, м
	X	Y		
1	2	3	4	5
1	320488.11	2238317.28	данные отсутствуют	данные отсутствуют
2	320530.41	2238342.2	данные отсутствуют	данные отсутствуют
3	320508.99	2238357.39	данные отсутствуют	данные отсутствуют
4	320466.69	2238332.38	данные отсутствуют	данные отсутствуют
5	317825.87	2237142.09	данные отсутствуют	данные отсутствуют
5	317825.87	2237142.09	данные отсутствуют	данные отсутствуют
6	317836.72	2237144.74	данные отсутствуют	данные отсутствуют
7	317835.01	2237145.97	данные отсутствуют	данные отсутствуют
8	317815.98	2237159.73	данные отсутствуют	данные отсутствуют
9	317814.85	2237158.87	данные отсутствуют	данные отсутствуют
9	317814.85	2237158.87	данные отсутствуют	данные отсутствуют
9	317814.85	2237158.87	данные отсутствуют	данные отсутствуют
10	317778.2	2237150.02	данные отсутствуют	данные отсутствуют
11	317798.48	2237135.36	данные отсутствуют	данные отсутствуют
12	317846.65	2237147.17	данные отсутствуют	данные отсутствуют
13	317839.03	2237152.73	данные отсутствуют	данные отсутствуют

917

Раздел 4.2

Сведения о частях земельного участка

Земельный участок			
(вид объекта недвижимости)			
Лист № __ Раздела 4.2	Всего листов раздела 4.2 : __	Всего разделов: __	Всего листов выписки: __
13.07.2022 № **/****/*****			
Кадастровый номер:		47:29:0000000:33779	

Номер точки	Координаты, м		Описание закрепления на местности	Средняя квадратическая погрешность определения координат характерных точек границы части земельного участка, м
	X	Y		
1	2	3	4	5
14	317822.91	2237164.42	данные отсутствуют	данные отсутствуют
15	317821.75	2237164.13	данные отсутствуют	данные отсутствуют
15	317821.75	2237164.13	данные отсутствуют	данные отсутствуют
16	317783.2	2237151.23	данные отсутствуют	данные отсутствуют
17	317803.41	2237136.57	данные отсутствуют	данные отсутствуют
18	322164.49	2233092.52	данные отсутствуют	данные отсутствуют
18	322164.49	2233092.52	данные отсутствуют	данные отсутствуют
19	322177.42	2233115.13	данные отсутствуют	данные отсутствуют
20	322179.94	2233157.3	данные отсутствуют	данные отсутствуют
21	322177.99	2233155.54	данные отсутствуют	данные отсутствуют
21	322177.99	2233155.54	данные отсутствуют	данные отсутствуют
22	322176.7	2233154.37	данные отсутствуют	данные отсутствуют
22	322176.7	2233154.37	данные отсутствуют	данные отсутствуют
23	322175.09	2233151.04	данные отсутствуют	данные отсутствуют
23	322175.09	2233151.04	данные отсутствуют	данные отсутствуют
24	322146.13	2233100.19	данные отсутствуют	данные отсутствуют
25	322125.26	2233046.45	данные отсутствуют	данные отсутствуют

918

Раздел 4.2

Сведения о частях земельного участка

Земельный участок			
(вид объекта недвижимости)			
Лист № __ Раздела 4.2	Всего листов раздела 4.2 : __	Всего разделов: __	Всего листов выписки: __
13.07.2022 № **/****/*****			
Кадастровый номер:		47:29:000000:33779	

Номер точки	Координаты, м		Описание закрепления на местности	Средняя квадратическая погрешность определения координат характерных точек границы части земельного участка, м
	X	Y		
1	2	3	4	5
26	322121.36	2232981.38	данные отсутствуют	данные отсутствуют
27	321605.07	2229347.13	данные отсутствуют	данные отсутствуют
28	321611.11	2229348.86	данные отсутствуют	данные отсутствуют
29	321613.68	2229350.07	данные отсутствуют	данные отсутствуют
30	321556.41	2229421.19	данные отсутствуют	данные отсутствуют
31	321551.54	2229395.13	данные отсутствуют	данные отсутствуют
32	321583.15	2229354.43	данные отсутствуют	данные отсутствуют
33	321592.17	2229347.73	данные отсутствуют	данные отсутствуют
34	323387.74	2235137.21	данные отсутствуют	данные отсутствуют
35	323463.29	2235253.09	данные отсутствуют	данные отсутствуют
36	323474.84	2235271.14	данные отсутствуют	данные отсутствуют
37	323430.84	2235203.64	данные отсутствуют	данные отсутствуют
38	323397.94	2235153.52	данные отсутствуют	данные отсутствуют
39	323169.99	2234886.56	данные отсутствуют	данные отсутствуют
40	323266.78	2234985.66	данные отсутствуют	данные отсутствуют
41	323336.67	2235061.94	данные отсутствуют	данные отсутствуют
42	323351.15	2235081.09	данные отсутствуют	данные отсутствуют

919

Раздел 4.2

Сведения о частях земельного участка

Земельный участок			
(вид объекта недвижимости)			
Лист № __ Раздела 4.2	Всего листов раздела 4.2 : __	Всего разделов: __	Всего листов выписки: __
13.07.2022 № **/****/*****			
Кадастровый номер:		47:29:000000:33779	

Номер точки	Координаты, м		Описание закрепления на местности	Средняя квадратическая погрешность определения координат характерных точек границы части земельного участка, м
	X	Y		
1	2	3	4	5
43	323360.32	2235095.16	данные отсутствуют	данные отсутствуют
44	323324.27	2235057.2	данные отсутствуют	данные отсутствуют
45	323231.97	2234954.93	данные отсутствуют	данные отсутствуют
46	322436.45	2233932.34	данные отсутствуют	данные отсутствуют
47	322473.51	2233995.46	данные отсутствуют	данные отсутствуют
48	322535.22	2234100.94	данные отсутствуют	данные отсутствуют
49	322629.12	2234202.07	данные отсутствуют	данные отсутствуют
50	322722.71	2234302.39	данные отсутствуют	данные отсутствуют
51	322750.73	2234316.68	данные отсутствуют	данные отсутствуют
52	322805.35	2234393.77	данные отсутствуют	данные отсутствуют
52	322805.35	2234393.77	данные отсутствуют	данные отсутствуют
53	322874.87	2234494.81	данные отсутствуют	данные отсутствуют
54	322851	2234462.63	данные отсутствуют	данные отсутствуют
55	322788.28	2234379.07	данные отсутствуют	данные отсутствуют
56	322765.59	2234348	данные отсутствуют	данные отсутствуют
57	322733.41	2234331.35	данные отсутствуют	данные отсутствуют
58	322726.48	2234321.76	данные отсутствуют	данные отсутствуют

920

Раздел 4.2

Сведения о частях земельного участка

Земельный участок			
(вид объекта недвижимости)			
Лист № __ Раздела 4.2	Всего листов раздела 4.2 : __	Всего разделов: __	Всего листов выписки: __
13.07.2022 № **/****/*****			
Кадастровый номер:		47:29:000000:33779	

Номер точки	Координаты, м		Описание закрепления на местности	Средняя квадратическая погрешность определения координат характерных точек границы части земельного участка, м
	X	Y		
1	2	3	4	5
59	322710.16	2234305.27	данные отсутствуют	данные отсутствуют
59	322710.16	2234305.27	данные отсутствуют	данные отсутствуют
60	322564.06	2234149.56	данные отсутствуют	данные отсутствуют
60	322564.06	2234149.56	данные отсутствуют	данные отсутствуют
61	322534.66	2234111.35	данные отсутствуют	данные отсутствуют
62	322445.16	2233963.09	данные отсутствуют	данные отсутствуют
63	322428.01	2233922.65	данные отсутствуют	данные отсутствуют
64	322422.21	2233899.55	данные отсутствуют	данные отсутствуют
65	322425.61	2233899.52	данные отсутствуют	данные отсутствуют
66	322188.11	2233133.84	данные отсутствуют	данные отсутствуют
67	322195.62	2233140.9	данные отсутствуют	данные отсутствуют
68	322199.84	2233175.35	данные отсутствуют	данные отсутствуют
69	322198.85	2233174.46	данные отсутствуют	данные отсутствуют
70	322192.22	2233168.44	данные отсутствуют	данные отсутствуют
71	322174.58	2233150.15	данные отсутствуют	данные отсутствуют
72	322171.19	2233122.4	данные отсутствуют	данные отсутствуют
73	322140.53	2233043.7	данные отсутствуют	данные отсутствуют

921

Раздел 4.2

Сведения о частях земельного участка

Земельный участок			
(вид объекта недвижимости)			
Лист № __ Раздела 4.2	Всего листов раздела 4.2 : __	Всего разделов: __	Всего листов выписки: __
13.07.2022 № **/****/*****			
Кадастровый номер:		47:29:000000:33779	

Номер точки	Координаты, м		Описание закрепления на местности	Средняя квадратическая погрешность определения координат характерных точек границы части земельного участка, м
	X	Y		
1	2	3	4	5
74	322107.67	2232960.05	данные отсутствуют	данные отсутствуют
75	322073	2232871.66	данные отсутствуют	данные отсутствуют
76	322076.25	2232865.14	данные отсутствуют	данные отсутствуют
77	322777.51	2234383.59	данные отсутствуют	данные отсутствуют
78	322797.57	2234382.79	данные отсутствуют	данные отсутствуют
79	322811.94	2234403.34	данные отсутствуют	данные отсутствуют
80	322785.92	2234404.11	данные отсутствуют	данные отсутствуют
81	322783.71	2234400.95	данные отсутствуют	данные отсутствуют
82	322727.36	2234322.97	данные отсутствуют	данные отсутствуют
83	322554.53	2234137.18	данные отсутствуют	данные отсутствуют
84	322576.28	2234160.44	данные отсутствуют	данные отсутствуют
85	322618.94	2234206.25	данные отсутствуют	данные отсутствуют
86	322667.95	2234258.94	данные отсутствуют	данные отсутствуют
87	322724.93	2234320.2	данные отсутствуют	данные отсутствуют
88	322249.49	2233186.57	данные отсутствуют	данные отсутствуют
89	322267.55	2233198.78	данные отсутствуют	данные отсутствуют
90	322260.37	2233220.34	данные отсутствуют	данные отсутствуют

922

Раздел 4.2

Сведения о частях земельного участка

Земельный участок			
(вид объекта недвижимости)			
Лист № __ Раздела 4.2	Всего листов раздела 4.2 : __	Всего разделов: __	Всего листов выписки: __
13.07.2022 № **/****/*****			
Кадастровый номер:		47:29:000000:33779	

Номер точки	Координаты, м		Описание закрепления на местности	Средняя квадратическая погрешность определения координат характерных точек границы части земельного участка, м
	X	Y		
1	2	3	4	5
91	322260.29	2233220.28	данные отсутствуют	данные отсутствуют
92	322258.8	2233219.31	данные отсутствуют	данные отсутствуют
93	322242.88	2233208.86	данные отсутствуют	данные отсутствуют
94	322242.17	2233208.39	данные отсутствуют	данные отсутствуют
95	322248.74	2233188.79	данные отсутствуют	данные отсутствуют
96	327004.54	2221073.31	данные отсутствуют	данные отсутствуют
97	327008.53	2221076.55	данные отсутствуют	данные отсутствуют
98	327009.83	2221078.71	данные отсутствуют	данные отсутствуют
99	327010.39	2221081.99	данные отсутствуют	данные отсутствуют
100	326985.33	2221114.31	данные отсутствуют	данные отсутствуют
101	326971.7	2221138.76	данные отсутствуют	данные отсутствуют
102	326970.51	2221146.11	данные отсутствуют	данные отсутствуют
103	326950.61	2221169.07	данные отсутствуют	данные отсутствуют
104	326940.5	2221235.78	данные отсутствуют	данные отсутствуют
105	326937.24	2221235.73	данные отсутствуют	данные отсутствуют
106	326938.29	2221221.28	данные отсутствуют	данные отсутствуют
107	326950.03	2221153.31	данные отсутствуют	данные отсутствуют

923

Раздел 4.2

Сведения о частях земельного участка

Земельный участок			
(вид объекта недвижимости)			
Лист № __ Раздела 4.2	Всего листов раздела 4.2 : __	Всего разделов: __	Всего листов выписки: __
13.07.2022 № **/****/*****			
Кадастровый номер:		47:29:0000000:33779	

Номер точки	Координаты, м		Описание закрепления на местности	Средняя квадратическая погрешность определения координат характерных точек границы части земельного участка, м
	X	Y		
1	2	3	4	5
108	326948.8	2221148.28	данные отсутствуют	данные отсутствуют
109	326951.73	2221135.37	данные отсутствуют	данные отсутствуют
110	327001	2221077.48	данные отсутствуют	данные отсутствуют
111	322453.45	2233492.03	данные отсутствуют	данные отсутствуют
112	322455.32	2233530.13	данные отсутствуют	данные отсутствуют
112	322455.32	2233530.13	данные отсутствуют	данные отсутствуют
113	322438.78	2233533.8	данные отсутствуют	данные отсутствуют
113	322438.78	2233533.8	данные отсутствуют	данные отсутствуют
114	322438	2233515.46	данные отсутствуют	данные отсутствуют
115	322451.22	2233510.96	данные отсутствуют	данные отсутствуют
116	322449.54	2233460.44	данные отсутствуют	данные отсутствуют
117	322303.01	2228517.54	данные отсутствуют	данные отсутствуют
118	322286.31	2228530.98	данные отсутствуют	данные отсутствуют
119	322277.27	2228513.7	данные отсутствуют	данные отсутствуют
120	322293.94	2228500.39	данные отсутствуют	данные отсутствуют
121	323748.12	2237139.14	данные отсутствуют	данные отсутствуют
122	323761.95	2237086.85	данные отсутствуют	данные отсутствуют

924

Раздел 4.2

Сведения о частях земельного участка

Земельный участок			
(вид объекта недвижимости)			
Лист № __ Раздела 4.2	Всего листов раздела 4.2 : __	Всего разделов: __	Всего листов выписки: __
13.07.2022 № **/***/*****			
Кадастровый номер:		47:29:0000000:33779	

Номер точки	Координаты, м		Описание закрепления на местности	Средняя квадратическая погрешность определения координат характерных точек границы части земельного участка, м
	X	Y		
1	2	3	4	5
123	323786.9	2237023.37	данные отсутствуют	данные отсутствуют
124	323792.04	2237009.98	данные отсутствуют	данные отсутствуют
125	323759.76	2237130.29	данные отсутствуют	данные отсутствуют
126	323740.12	2237218.54	данные отсутствуют	данные отсутствуют
127	323714.6	2237350.7	данные отсутствуют	данные отсутствуют
128	323702.13	2237408.58	данные отсутствуют	данные отсутствуют
129	323707.27	2237365.6	данные отсутствуют	данные отсутствуют
130	323715.76	2237295.08	данные отсутствуют	данные отсутствуют
131	323723.28	2237231.81	данные отсутствуют	данные отсутствуют
132	323743.4	2237157	данные отсутствуют	данные отсутствуют
133	323747.08	2237143.07	данные отсутствуют	данные отсутствуют
134	323836.22	2236845.53	данные отсутствуют	данные отсутствуют
135	323843.21	2236859.5	данные отсутствуют	данные отсутствуют
136	323833.63	2236887.66	данные отсутствуют	данные отсутствуют
137	323826.38	2236872.79	данные отсутствуют	данные отсутствуют
138	323676.28	2237528.53	данные отсутствуют	данные отсутствуют
139	323630.22	2237739.31	данные отсутствуют	данные отсутствуют

925

Раздел 4.2

Сведения о частях земельного участка

Земельный участок			
(вид объекта недвижимости)			
Лист № __ Раздела 4.2	Всего листов раздела 4.2 : __	Всего разделов: __	Всего листов выписки: __
13.07.2022 № **/****/*****			
Кадастровый номер:		47:29:000000:33779	

Номер точки	Координаты, м		Описание закрепления на местности	Средняя квадратическая погрешность определения координат характерных точек границы части земельного участка, м
	X	Y		
1	2	3	4	5
140	323576.04	2237978.77	данные отсутствуют	данные отсутствуют
141	323527.81	2238187.45	данные отсутствуют	данные отсутствуют
142	323522.3	2238206.33	данные отсутствуют	данные отсутствуют
143	323521.49	2238205.49	данные отсутствуют	данные отсутствуют
144	323519.64	2238202.78	данные отсутствуют	данные отсутствуют
145	323518.77	2238199.62	данные отсутствуют	данные отсутствуют
146	323518.96	2238196.35	данные отсутствуют	данные отсутствуют
147	323534.51	2238128.13	данные отсутствуют	данные отсутствуют
148	323552.63	2238048.95	данные отсутствуют	данные отсутствуют
149	323573.01	2237965.9	данные отсутствуют	данные отсутствуют
150	323591.94	2237886.45	данные отсутствуют	данные отсутствуют
151	323608.25	2237815.83	данные отсутствуют	данные отсутствуют
152	323625.45	2237743.55	данные отсутствуют	данные отсутствуют
153	323647.55	2237649.89	данные отсутствуют	данные отсутствуют
154	323666.62	2237567.9	данные отсутствуют	данные отсутствуют
155	323680.36	2237509.59	данные отсутствуют	данные отсутствуют
156	323141.17	2238596.46	данные отсутствуют	данные отсутствуют

926

Раздел 4.2

Сведения о частях земельного участка

Земельный участок			
(вид объекта недвижимости)			
Лист № __ Раздела 4.2	Всего листов раздела 4.2 : __	Всего разделов: __	Всего листов выписки: __
13.07.2022 № **/****/*****			
Кадастровый номер:		47:29:000000:33779	

Номер точки	Координаты, м		Описание закрепления на местности	Средняя квадратическая погрешность определения координат характерных точек границы части земельного участка, м
	X	Y		
1	2	3	4	5
157	323155.49	2238606.52	данные отсутствуют	данные отсутствуют
158	323138.97	2238620.82	данные отсутствуют	данные отсутствуют
159	323125.05	2238611.04	данные отсутствуют	данные отсутствуют
160	322586.27	2238629.29	данные отсутствуют	данные отсутствуют
161	322573.83	2238630.99	данные отсутствуют	данные отсутствуют
162	322530.59	2238637.13	данные отсутствуют	данные отсутствуют
163	322486.46	2238621.88	данные отсутствуют	данные отсутствуют
164	322491.83	2238621.03	данные отсутствуют	данные отсутствуют
165	322544.49	2238613.68	данные отсутствуют	данные отсутствуют
166	320897.89	2238547.15	данные отсутствуют	данные отсутствуют
167	320992.75	2238586.8	данные отсутствуют	данные отсутствуют
168	321076.68	2238621.62	данные отсутствуют	данные отсутствуют
169	321157.81	2238655.32	данные отсутствуют	данные отсутствуют
170	321246.29	2238692.22	данные отсутствуют	данные отсутствуют
171	321335.97	2238729.22	данные отсутствуют	данные отсутствуют
172	321428.26	2238767.56	данные отсутствуют	данные отсутствуют
173	321500.66	2238797.53	данные отсутствуют	данные отсутствуют

927

Раздел 4.2

Сведения о частях земельного участка

Земельный участок			
(вид объекта недвижимости)			
Лист № __ Раздела 4.2	Всего листов раздела 4.2 : __	Всего разделов: __	Всего листов выписки: __
13.07.2022 № **/****/*****			
Кадастровый номер:		47:29:0000000:33779	

Номер точки	Координаты, м		Описание закрепления на местности	Средняя квадратическая погрешность определения координат характерных точек границы части земельного участка, м
	X	Y		
1	2	3	4	5
174	321581.36	2238830.91	данные отсутствуют	данные отсутствуют
175	321605.06	2238840.68	данные отсутствуют	данные отсутствуют
176	321582.78	2238833.94	данные отсутствуют	данные отсутствуют
177	321532.87	2238816.23	данные отсутствуют	данные отсутствуют
178	321247.24	2238695.89	данные отсутствуют	данные отсутствуют
179	320994.28	2238587.91	данные отсутствуют	данные отсутствуют
180	320847.62	2238526.14	данные отсутствуют	данные отсутствуют
181	319712.83	2237748.01	данные отсутствуют	данные отсутствуют
182	319769.89	2237791.37	данные отсутствуют	данные отсутствуют
183	319833.29	2237839.52	данные отсутствуют	данные отсутствуют
184	319904.13	2237878.48	данные отсутствуют	данные отсутствуют
185	319963.35	2237910.73	данные отсутствуют	данные отсутствуют
186	320019.51	2237941.27	данные отсутствуют	данные отсутствуют
187	320084.34	2237976.37	данные отсутствуют	данные отсутствуют
188	320086.84	2237978.29	данные отсутствуют	данные отсутствуют
189	320139.13	2238033.46	данные отсутствуют	данные отсутствуют
190	320198.45	2238096.13	данные отсутствуют	данные отсутствуют

928

Раздел 4.2

Сведения о частях земельного участка

Земельный участок			
(вид объекта недвижимости)			
Лист № __ Раздела 4.2	Всего листов раздела 4.2 : __	Всего разделов: __	Всего листов выписки: __
13.07.2022 № **/****/*****			
Кадастровый номер:		47:29:000000:33779	

Номер точки	Координаты, м		Описание закрепления на местности	Средняя квадратическая погрешность определения координат характерных точек границы части земельного участка, м
	X	Y		
1	2	3	4	5
191	320246.57	2238147.3	данные отсутствуют	данные отсутствуют
192	320293.2	2238196.77	данные отсутствуют	данные отсутствуют
193	320342.81	2238249.58	данные отсутствуют	данные отсутствуют
194	320383.48	2238283.18	данные отсутствуют	данные отсутствуют
195	320369.57	2238274.96	данные отсутствуют	данные отсутствуют
196	320340.05	2238251.17	данные отсутствуют	данные отсутствуют
197	320115.97	2238018.63	данные отсутствуют	данные отсутствуют
198	320095.73	2237994.87	данные отсутствуют	данные отсутствуют
199	320072.07	2237975.66	данные отсутствуют	данные отсутствуют
200	320043.9	2237956.58	данные отсутствуют	данные отсутствуют
201	320012.19	2237939.37	данные отсутствуют	данные отсутствуют
202	319896.93	2237881.7	данные отсутствуют	данные отсутствуют
203	319861.2	2237863.19	данные отсутствуют	данные отсутствуют
204	319823.12	2237839.82	данные отсутствуют	данные отсутствуют
205	319750.99	2237782.03	данные отсутствуют	данные отсутствуют
206	319728.09	2237763.17	данные отсутствуют	данные отсутствуют
207	318952.55	2237168.29	данные отсутствуют	данные отсутствуют

929

Раздел 4.2

Сведения о частях земельного участка

Земельный участок			
(вид объекта недвижимости)			
Лист № __ Раздела 4.2	Всего листов раздела 4.2 : __	Всего разделов: __	Всего листов выписки: __
13.07.2022 № **/****/*****			
Кадастровый номер:		47:29:000000:33779	

Номер точки	Координаты, м		Описание закрепления на местности	Средняя квадратическая погрешность определения координат характерных точек границы части земельного участка, м
	X	Y		
1	2	3	4	5
208	319017.75	2237217.26	данные отсутствуют	данные отсутствуют
209	319073.57	2237259.99	данные отсутствуют	данные отсутствуют
210	319033.66	2237232.03	данные отсутствуют	данные отсутствуют
211	318952.76	2237178	данные отсутствуют	данные отсутствуют
212	318943.49	2237173.22	данные отсутствуют	данные отсутствуют
213	318949.58	2237166.98	данные отсутствуют	данные отсутствуют
214	318410.06	2237259.74	данные отсутствуют	данные отсутствуют
215	318398.75	2237282.54	данные отсутствуют	данные отсутствуют
216	318389.08	2237284.86	данные отсутствуют	данные отсутствуют
217	318373.53	2237286.15	данные отсутствуют	данные отсутствуют
218	318384.1	2237264.59	данные отсутствуют	данные отсутствуют
219	318386.74	2237264.54	данные отсутствуют	данные отсутствуют
220	318408.24	2237260.45	данные отсутствуют	данные отсутствуют
221	317572.36	2237099.16	данные отсутствуют	данные отсутствуют
222	317655.34	2237118.05	данные отсутствуют	данные отсутствуют
223	317705.89	2237129.45	данные отсутствуют	данные отсутствуют
224	317767.8	2237143.03	данные отсутствуют	данные отсутствуют

930

Раздел 4.2

Сведения о частях земельного участка

Земельный участок			
(вид объекта недвижимости)			
Лист № __ Раздела 4.2	Всего листов раздела 4.2 : __	Всего разделов: __	Всего листов выписки: __
13.07.2022 № **/****/*****			
Кадастровый номер:		47:29:000000:33779	

Номер точки	Координаты, м		Описание закрепления на местности	Средняя квадратическая погрешность определения координат характерных точек границы части земельного участка, м
	X	Y		
1	2	3	4	5
225	317857.85	2237164.5	данные отсутствуют	данные отсутствуют
226	317936.9	2237182.14	данные отсутствуют	данные отсутствуют
227	318019.48	2237200.94	данные отсутствуют	данные отсутствуют
228	318105.6	2237220.67	данные отсутствуют	данные отсутствуют
229	318193.33	2237240.57	данные отсутствуют	данные отсутствуют
230	318269.15	2237258.04	данные отсутствуют	данные отсутствуют
231	318353.18	2237277.71	данные отсутствуют	данные отсутствуют
232	318356.74	2237279.33	данные отсутствуют	данные отсутствуют
233	318366.97	2237286.7	данные отсутствуют	данные отсутствуют
234	318360.56	2237287.23	данные отсутствуют	данные отсутствуют
235	318332.03	2237285.31	данные отсутствуют	данные отсутствуют
236	318308.25	2237281.34	данные отсутствуют	данные отсутствуют
237	318222.54	2237260.71	данные отсутствуют	данные отсутствуют
238	317932.57	2237192.07	данные отсутствуют	данные отсутствуют
239	317736.49	2237139.95	данные отсутствуют	данные отсутствуют
240	317653.58	2237119.85	данные отсутствуют	данные отсутствуют
241	317567.67	2237099.29	данные отсутствуют	данные отсутствуют

931

Раздел 4.2

Сведения о частях земельного участка

Земельный участок			
(вид объекта недвижимости)			
Лист № __ Раздела 4.2	Всего листов раздела 4.2 : __	Всего разделов: __	Всего листов выписки: __
13.07.2022 № **/****/*****			
Кадастровый номер:		47:29:000000:33779	

Номер точки	Координаты, м		Описание закрепления на местности	Средняя квадратическая погрешность определения координат характерных точек границы части земельного участка, м
	X	Y		
1	2	3	4	5
242	317569.66	2237098.92	данные отсутствуют	данные отсутствуют
243	315918.05	2237010.45	данные отсутствуют	данные отсутствуют
244	316016.02	2237035.39	данные отсутствуют	данные отсутствуют
245	316108.2	2237059.7	данные отсутствуют	данные отсутствуют
246	316203.76	2237084.49	данные отсутствуют	данные отсутствуют
247	316285.05	2237100.85	данные отсутствуют	данные отсутствуют
248	316449.07	2237132.77	данные отсутствуют	данные отсутствуют
249	316534.33	2237149.04	данные отсутствуют	данные отсутствуют
250	316606.89	2237136.96	данные отсутствуют	данные отсутствуют
251	316671.5	2237126.69	данные отсутствуют	данные отсутствуют
252	316740.77	2237115.89	данные отсутствуют	данные отсутствуют
253	316797.91	2237107.13	данные отсутствуют	данные отсутствуют
254	316874.48	2237094.76	данные отсутствуют	данные отсутствуют
255	316943.49	2237084.18	данные отсутствуют	данные отсутствуют
256	316946.48	2237084.17	данные отсутствуют	данные отсутствуют
257	316949.34	2237085.05	данные отсутствуют	данные отсутствуют
258	316951.81	2237086.73	данные отсутствуют	данные отсутствуют

932

Раздел 4.2

Сведения о частях земельного участка

Земельный участок			
(вид объекта недвижимости)			
Лист № __ Раздела 4.2	Всего листов раздела 4.2 : __	Всего разделов: __	Всего листов выписки: __
13.07.2022 № **/****/*****			
Кадастровый номер:		47:29:000000:33779	

Номер точки	Координаты, м		Описание закрепления на местности	Средняя квадратическая погрешность определения координат характерных точек границы части земельного участка, м
	X	Y		
1	2	3	4	5
259	316953.57	2237088.36	данные отсутствуют	данные отсутствуют
260	316890.45	2237098.83	данные отсутствуют	данные отсутствуют
261	316695.06	2237130.1	данные отсутствуют	данные отсутствуют
262	316573.85	2237149.38	данные отсутствуют	данные отсутствуют
263	316527.21	2237154.26	данные отсутствуют	данные отсутствуют
264	316503.74	2237152.31	данные отсутствуют	данные отсутствуют
265	316479.01	2237148.23	данные отсутствуют	данные отсутствуют
266	316447.52	2237142.39	данные отсутствуют	данные отсутствуют
267	316361.6	2237124.53	данные отсутствуют	данные отсутствуют
268	316184.4	2237085.86	данные отсутствуют	данные отсутствуют
269	315913.78	2237015.14	данные отсутствуют	данные отсутствуют
270	322438.67	2233531.21	данные отсутствуют	данные отсутствуют
271	322455.1	2233525.65	данные отсутствуют	данные отсутствуют
272	322564.56	2234112.37	данные отсутствуют	данные отсутствуют
273	322584.04	2234137.27	данные отсутствуют	данные отсутствуют
274	322620	2234178.23	данные отсутствуют	данные отсутствуют
275	322682.32	2234244.27	данные отсутствуют	данные отсутствуют

933

Раздел 4.2

Сведения о частях земельного участка

Земельный участок			
(вид объекта недвижимости)			
Лист № __ Раздела 4.2	Всего листов раздела 4.2 : __	Всего разделов: __	Всего листов выписки: __
13.07.2022 № **/****/*****			
Кадастровый номер:		47:29:000000:33779	

Номер точки	Координаты, м		Описание закрепления на местности	Средняя квадратическая погрешность определения координат характерных точек границы части земельного участка, м
	X	Y		
1	2	3	4	5
276	322700.53	2234263.03	данные отсутствуют	данные отсутствуют
277	322699.91	2234262.99	данные отсутствуют	данные отсутствуют
278	322697.17	2234261.97	данные отсутствуют	данные отсутствуют
279	322694.84	2234260.21	данные отсутствуют	данные отсутствуют
280	322647.9	2234212.35	данные отсутствуют	данные отсутствуют
281	322597.77	2234161.62	данные отсутствуют	данные отсутствуют
282	322571.84	2234123.41	данные отсутствуют	данные отсутствуют
283	322482.49	2233975.61	данные отсутствуют	данные отсутствуют
284	322488.63	2233985.6	данные отсутствуют	данные отсутствуют
285	322499.4	2234015.16	данные отсутствуют	данные отсутствуют
286	322508.16	2234029.12	данные отсутствуют	данные отсутствуют
287	322488.88	2234001.52	данные отсутствуют	данные отсутствуют
288	322487.61	2233999.01	данные отсутствуют	данные отсутствуют
289	322477.84	2233970.28	данные отсутствуют	данные отсутствуют

934

Раздел 4.2

Сведения о частях земельного участка

Земельный участок				
(вид объекта недвижимости)				
Лист № ____ Раздела <u>4.2</u>		Всего листов раздела <u>4.2</u> : ____		Всего разделов: ____
Всего листов выписки: ____				
13.07.2022 № **/****/*****				
Кадастровый номер:			47:29:000000:33779	
Сведения о характерных точках границы части (частей) земельного участка				
Учетный номер части: 13				
Система координат: Местная 167				
Зона №				
Номер точки	Координаты, м		Описание закрепления на местности	Средняя квадратическая погрешность определения координат характерных точек границы части земельного участка, м
	X	Y		
1	2	3	4	5
1	320488.11	2238317.28	данные отсутствуют	данные отсутствуют
2	320530.41	2238342.2	данные отсутствуют	данные отсутствуют
3	320508.99	2238357.39	данные отсутствуют	данные отсутствуют
4	320466.69	2238332.38	данные отсутствуют	данные отсутствуют
5	317825.87	2237142.09	данные отсутствуют	данные отсутствуют
5	317825.87	2237142.09	данные отсутствуют	данные отсутствуют
6	317836.72	2237144.74	данные отсутствуют	данные отсутствуют
7	317835.01	2237145.97	данные отсутствуют	данные отсутствуют
8	317815.98	2237159.73	данные отсутствуют	данные отсутствуют
9	317814.85	2237158.87	данные отсутствуют	данные отсутствуют
9	317814.85	2237158.87	данные отсутствуют	данные отсутствуют
9	317814.85	2237158.87	данные отсутствуют	данные отсутствуют
10	317778.2	2237150.02	данные отсутствуют	данные отсутствуют
11	317798.48	2237135.36	данные отсутствуют	данные отсутствуют
12	317846.65	2237147.17	данные отсутствуют	данные отсутствуют
13	317839.03	2237152.73	данные отсутствуют	данные отсутствуют

935

Раздел 4.2

Сведения о частях земельного участка

Земельный участок			
(вид объекта недвижимости)			
Лист № __ Раздела 4.2	Всего листов раздела 4.2 : __	Всего разделов: __	Всего листов выписки: __
13.07.2022 № **/****/*****			
Кадастровый номер:		47:29:000000:33779	

Номер точки	Координаты, м		Описание закрепления на местности	Средняя квадратическая погрешность определения координат характерных точек границы части земельного участка, м
	X	Y		
1	2	3	4	5
14	317822.91	2237164.42	данные отсутствуют	данные отсутствуют
15	317821.75	2237164.13	данные отсутствуют	данные отсутствуют
15	317821.75	2237164.13	данные отсутствуют	данные отсутствуют
16	317783.2	2237151.23	данные отсутствуют	данные отсутствуют
17	317803.41	2237136.57	данные отсутствуют	данные отсутствуют
18	322164.49	2233092.52	данные отсутствуют	данные отсутствуют
18	322164.49	2233092.52	данные отсутствуют	данные отсутствуют
19	322177.42	2233115.13	данные отсутствуют	данные отсутствуют
20	322179.94	2233157.3	данные отсутствуют	данные отсутствуют
21	322177.99	2233155.54	данные отсутствуют	данные отсутствуют
21	322177.99	2233155.54	данные отсутствуют	данные отсутствуют
22	322176.7	2233154.37	данные отсутствуют	данные отсутствуют
22	322176.7	2233154.37	данные отсутствуют	данные отсутствуют
23	322175.09	2233151.04	данные отсутствуют	данные отсутствуют
23	322175.09	2233151.04	данные отсутствуют	данные отсутствуют
24	322146.13	2233100.19	данные отсутствуют	данные отсутствуют
25	322125.26	2233046.45	данные отсутствуют	данные отсутствуют

936

Раздел 4.2

Сведения о частях земельного участка

Земельный участок			
(вид объекта недвижимости)			
Лист № __ Раздела 4.2	Всего листов раздела 4.2 : __	Всего разделов: __	Всего листов выписки: __
13.07.2022 № **/****/*****			
Кадастровый номер:		47:29:000000:33779	

Номер точки	Координаты, м		Описание закрепления на местности	Средняя квадратическая погрешность определения координат характерных точек границы части земельного участка, м
	X	Y		
1	2	3	4	5
26	322121.36	2232981.38	данные отсутствуют	данные отсутствуют
27	321605.07	2229347.13	данные отсутствуют	данные отсутствуют
28	321611.11	2229348.86	данные отсутствуют	данные отсутствуют
29	321613.68	2229350.07	данные отсутствуют	данные отсутствуют
30	321556.41	2229421.19	данные отсутствуют	данные отсутствуют
31	321551.54	2229395.13	данные отсутствуют	данные отсутствуют
32	321583.15	2229354.43	данные отсутствуют	данные отсутствуют
33	321592.17	2229347.73	данные отсутствуют	данные отсутствуют
34	323387.74	2235137.21	данные отсутствуют	данные отсутствуют
35	323463.29	2235253.09	данные отсутствуют	данные отсутствуют
36	323474.84	2235271.14	данные отсутствуют	данные отсутствуют
37	323430.84	2235203.64	данные отсутствуют	данные отсутствуют
38	323397.94	2235153.52	данные отсутствуют	данные отсутствуют
39	323169.99	2234886.56	данные отсутствуют	данные отсутствуют
40	323266.78	2234985.66	данные отсутствуют	данные отсутствуют
41	323336.67	2235061.94	данные отсутствуют	данные отсутствуют
42	323351.15	2235081.09	данные отсутствуют	данные отсутствуют

937

Раздел 4.2

Сведения о частях земельного участка

Земельный участок			
(вид объекта недвижимости)			
Лист № __ Раздела 4.2	Всего листов раздела 4.2 : __	Всего разделов: __	Всего листов выписки: __
13.07.2022 № **/****/*****			
Кадастровый номер:		47:29:000000:33779	

Номер точки	Координаты, м		Описание закрепления на местности	Средняя квадратическая погрешность определения координат характерных точек границы части земельного участка, м
	X	Y		
1	2	3	4	5
43	323360.32	2235095.16	данные отсутствуют	данные отсутствуют
44	323324.27	2235057.2	данные отсутствуют	данные отсутствуют
45	323231.97	2234954.93	данные отсутствуют	данные отсутствуют
46	322436.45	2233932.34	данные отсутствуют	данные отсутствуют
47	322473.51	2233995.46	данные отсутствуют	данные отсутствуют
48	322535.22	2234100.94	данные отсутствуют	данные отсутствуют
49	322629.12	2234202.07	данные отсутствуют	данные отсутствуют
50	322722.71	2234302.39	данные отсутствуют	данные отсутствуют
51	322750.73	2234316.68	данные отсутствуют	данные отсутствуют
52	322805.35	2234393.77	данные отсутствуют	данные отсутствуют
52	322805.35	2234393.77	данные отсутствуют	данные отсутствуют
53	322874.87	2234494.81	данные отсутствуют	данные отсутствуют
54	322851	2234462.63	данные отсутствуют	данные отсутствуют
55	322788.28	2234379.07	данные отсутствуют	данные отсутствуют
56	322765.59	2234348	данные отсутствуют	данные отсутствуют
57	322733.41	2234331.35	данные отсутствуют	данные отсутствуют
58	322726.48	2234321.76	данные отсутствуют	данные отсутствуют

938

Раздел 4.2

Сведения о частях земельного участка

Земельный участок			
(вид объекта недвижимости)			
Лист № __ Раздела 4.2	Всего листов раздела 4.2 : __	Всего разделов: __	Всего листов выписки: __
13.07.2022 № **/****/*****			
Кадастровый номер:		47:29:000000:33779	

Номер точки	Координаты, м		Описание закрепления на местности	Средняя квадратическая погрешность определения координат характерных точек границы части земельного участка, м
	X	Y		
1	2	3	4	5
59	322710.16	2234305.27	данные отсутствуют	данные отсутствуют
59	322710.16	2234305.27	данные отсутствуют	данные отсутствуют
60	322564.06	2234149.56	данные отсутствуют	данные отсутствуют
60	322564.06	2234149.56	данные отсутствуют	данные отсутствуют
61	322534.66	2234111.35	данные отсутствуют	данные отсутствуют
62	322445.16	2233963.09	данные отсутствуют	данные отсутствуют
63	322428.01	2233922.65	данные отсутствуют	данные отсутствуют
64	322422.21	2233899.55	данные отсутствуют	данные отсутствуют
65	322425.61	2233899.52	данные отсутствуют	данные отсутствуют
66	322188.11	2233133.84	данные отсутствуют	данные отсутствуют
67	322195.62	2233140.9	данные отсутствуют	данные отсутствуют
68	322199.84	2233175.35	данные отсутствуют	данные отсутствуют
69	322198.85	2233174.46	данные отсутствуют	данные отсутствуют
70	322192.22	2233168.44	данные отсутствуют	данные отсутствуют
71	322174.58	2233150.15	данные отсутствуют	данные отсутствуют
72	322171.19	2233122.4	данные отсутствуют	данные отсутствуют
73	322140.53	2233043.7	данные отсутствуют	данные отсутствуют

939

Раздел 4.2

Сведения о частях земельного участка

Земельный участок			
(вид объекта недвижимости)			
Лист № __ Раздела 4.2	Всего листов раздела 4.2 : __	Всего разделов: __	Всего листов выписки: __
13.07.2022 № **/****/*****			
Кадастровый номер:		47:29:000000:33779	

Номер точки	Координаты, м		Описание закрепления на местности	Средняя квадратическая погрешность определения координат характерных точек границы части земельного участка, м
	X	Y		
1	2	3	4	5
74	322107.67	2232960.05	данные отсутствуют	данные отсутствуют
75	322073	2232871.66	данные отсутствуют	данные отсутствуют
76	322076.25	2232865.14	данные отсутствуют	данные отсутствуют
77	322777.51	2234383.59	данные отсутствуют	данные отсутствуют
78	322797.57	2234382.79	данные отсутствуют	данные отсутствуют
79	322811.94	2234403.34	данные отсутствуют	данные отсутствуют
80	322785.92	2234404.11	данные отсутствуют	данные отсутствуют
81	322783.71	2234400.95	данные отсутствуют	данные отсутствуют
82	322727.36	2234322.97	данные отсутствуют	данные отсутствуют
83	322554.53	2234137.18	данные отсутствуют	данные отсутствуют
84	322576.28	2234160.44	данные отсутствуют	данные отсутствуют
85	322618.94	2234206.25	данные отсутствуют	данные отсутствуют
86	322667.95	2234258.94	данные отсутствуют	данные отсутствуют
87	322724.93	2234320.2	данные отсутствуют	данные отсутствуют
88	322249.49	2233186.57	данные отсутствуют	данные отсутствуют
89	322267.55	2233198.78	данные отсутствуют	данные отсутствуют
90	322260.37	2233220.34	данные отсутствуют	данные отсутствуют

940

Раздел 4.2

Сведения о частях земельного участка

Земельный участок			
(вид объекта недвижимости)			
Лист № __ Раздела 4.2	Всего листов раздела 4.2 : __	Всего разделов: __	Всего листов выписки: __
13.07.2022 № **/****/*****			
Кадастровый номер:		47:29:000000:33779	

Номер точки	Координаты, м		Описание закрепления на местности	Средняя квадратическая погрешность определения координат характерных точек границы части земельного участка, м
	X	Y		
1	2	3	4	5
91	322260.29	2233220.28	данные отсутствуют	данные отсутствуют
92	322258.8	2233219.31	данные отсутствуют	данные отсутствуют
93	322242.88	2233208.86	данные отсутствуют	данные отсутствуют
94	322242.17	2233208.39	данные отсутствуют	данные отсутствуют
95	322248.74	2233188.79	данные отсутствуют	данные отсутствуют
96	327004.54	2221073.31	данные отсутствуют	данные отсутствуют
97	327008.53	2221076.55	данные отсутствуют	данные отсутствуют
98	327009.83	2221078.71	данные отсутствуют	данные отсутствуют
99	327010.39	2221081.99	данные отсутствуют	данные отсутствуют
100	326985.33	2221114.31	данные отсутствуют	данные отсутствуют
101	326971.7	2221138.76	данные отсутствуют	данные отсутствуют
102	326970.51	2221146.11	данные отсутствуют	данные отсутствуют
103	326950.61	2221169.07	данные отсутствуют	данные отсутствуют
104	326940.5	2221235.78	данные отсутствуют	данные отсутствуют
105	326937.24	2221235.73	данные отсутствуют	данные отсутствуют
106	326938.29	2221221.28	данные отсутствуют	данные отсутствуют
107	326950.03	2221153.31	данные отсутствуют	данные отсутствуют

941

Раздел 4.2

Сведения о частях земельного участка

Земельный участок			
(вид объекта недвижимости)			
Лист № __ Раздела 4.2	Всего листов раздела 4.2 : __	Всего разделов: __	Всего листов выписки: __
13.07.2022 № **/****/*****			
Кадастровый номер:		47:29:000000:33779	

Номер точки	Координаты, м		Описание закрепления на местности	Средняя квадратическая погрешность определения координат характерных точек границы части земельного участка, м
	X	Y		
1	2	3	4	5
108	326948.8	2221148.28	данные отсутствуют	данные отсутствуют
109	326951.73	2221135.37	данные отсутствуют	данные отсутствуют
110	327001	2221077.48	данные отсутствуют	данные отсутствуют
111	322453.45	2233492.03	данные отсутствуют	данные отсутствуют
112	322455.32	2233530.13	данные отсутствуют	данные отсутствуют
112	322455.32	2233530.13	данные отсутствуют	данные отсутствуют
113	322438.78	2233533.8	данные отсутствуют	данные отсутствуют
113	322438.78	2233533.8	данные отсутствуют	данные отсутствуют
114	322438	2233515.46	данные отсутствуют	данные отсутствуют
115	322451.22	2233510.96	данные отсутствуют	данные отсутствуют
116	322449.54	2233460.44	данные отсутствуют	данные отсутствуют
117	322303.01	2228517.54	данные отсутствуют	данные отсутствуют
118	322286.31	2228530.98	данные отсутствуют	данные отсутствуют
119	322277.27	2228513.7	данные отсутствуют	данные отсутствуют
120	322293.94	2228500.39	данные отсутствуют	данные отсутствуют
121	323748.12	2237139.14	данные отсутствуют	данные отсутствуют
122	323761.95	2237086.85	данные отсутствуют	данные отсутствуют

942

Раздел 4.2

Сведения о частях земельного участка

Земельный участок			
(вид объекта недвижимости)			
Лист № __ Раздела 4.2	Всего листов раздела 4.2 : __	Всего разделов: __	Всего листов выписки: __
13.07.2022 № **/***/*****			
Кадастровый номер:		47:29:0000000:33779	

Номер точки	Координаты, м		Описание закрепления на местности	Средняя квадратическая погрешность определения координат характерных точек границы части земельного участка, м
	X	Y		
1	2	3	4	5
123	323786.9	2237023.37	данные отсутствуют	данные отсутствуют
124	323792.04	2237009.98	данные отсутствуют	данные отсутствуют
125	323759.76	2237130.29	данные отсутствуют	данные отсутствуют
126	323740.12	2237218.54	данные отсутствуют	данные отсутствуют
127	323714.6	2237350.7	данные отсутствуют	данные отсутствуют
128	323702.13	2237408.58	данные отсутствуют	данные отсутствуют
129	323707.27	2237365.6	данные отсутствуют	данные отсутствуют
130	323715.76	2237295.08	данные отсутствуют	данные отсутствуют
131	323723.28	2237231.81	данные отсутствуют	данные отсутствуют
132	323743.4	2237157	данные отсутствуют	данные отсутствуют
133	323747.08	2237143.07	данные отсутствуют	данные отсутствуют
134	323836.22	2236845.53	данные отсутствуют	данные отсутствуют
135	323843.21	2236859.5	данные отсутствуют	данные отсутствуют
136	323833.63	2236887.66	данные отсутствуют	данные отсутствуют
137	323826.38	2236872.79	данные отсутствуют	данные отсутствуют
138	323676.28	2237528.53	данные отсутствуют	данные отсутствуют
139	323630.22	2237739.31	данные отсутствуют	данные отсутствуют

943

Раздел 4.2

Сведения о частях земельного участка

Земельный участок			
(вид объекта недвижимости)			
Лист № __ Раздела 4.2	Всего листов раздела 4.2 : __	Всего разделов: __	Всего листов выписки: __
13.07.2022 № **/****/*****			
Кадастровый номер:		47:29:000000:33779	

Номер точки	Координаты, м		Описание закрепления на местности	Средняя квадратическая погрешность определения координат характерных точек границы части земельного участка, м
	X	Y		
1	2	3	4	5
140	323576.04	2237978.77	данные отсутствуют	данные отсутствуют
141	323527.81	2238187.45	данные отсутствуют	данные отсутствуют
142	323522.3	2238206.33	данные отсутствуют	данные отсутствуют
143	323521.49	2238205.49	данные отсутствуют	данные отсутствуют
144	323519.64	2238202.78	данные отсутствуют	данные отсутствуют
145	323518.77	2238199.62	данные отсутствуют	данные отсутствуют
146	323518.96	2238196.35	данные отсутствуют	данные отсутствуют
147	323534.51	2238128.13	данные отсутствуют	данные отсутствуют
148	323552.63	2238048.95	данные отсутствуют	данные отсутствуют
149	323573.01	2237965.9	данные отсутствуют	данные отсутствуют
150	323591.94	2237886.45	данные отсутствуют	данные отсутствуют
151	323608.25	2237815.83	данные отсутствуют	данные отсутствуют
152	323625.45	2237743.55	данные отсутствуют	данные отсутствуют
153	323647.55	2237649.89	данные отсутствуют	данные отсутствуют
154	323666.62	2237567.9	данные отсутствуют	данные отсутствуют
155	323680.36	2237509.59	данные отсутствуют	данные отсутствуют
156	323141.17	2238596.46	данные отсутствуют	данные отсутствуют

944

Раздел 4.2

Сведения о частях земельного участка

Земельный участок			
(вид объекта недвижимости)			
Лист № __ Раздела 4.2	Всего листов раздела 4.2 : __	Всего разделов: __	Всего листов выписки: __
13.07.2022 № **/****/*****			
Кадастровый номер:		47:29:000000:33779	

Номер точки	Координаты, м		Описание закрепления на местности	Средняя квадратическая погрешность определения координат характерных точек границы части земельного участка, м
	X	Y		
1	2	3	4	5
157	323155.49	2238606.52	данные отсутствуют	данные отсутствуют
158	323138.97	2238620.82	данные отсутствуют	данные отсутствуют
159	323125.05	2238611.04	данные отсутствуют	данные отсутствуют
160	322586.27	2238629.29	данные отсутствуют	данные отсутствуют
161	322573.83	2238630.99	данные отсутствуют	данные отсутствуют
162	322530.59	2238637.13	данные отсутствуют	данные отсутствуют
163	322486.46	2238621.88	данные отсутствуют	данные отсутствуют
164	322491.83	2238621.03	данные отсутствуют	данные отсутствуют
165	322544.49	2238613.68	данные отсутствуют	данные отсутствуют
166	320897.89	2238547.15	данные отсутствуют	данные отсутствуют
167	320992.75	2238586.8	данные отсутствуют	данные отсутствуют
168	321076.68	2238621.62	данные отсутствуют	данные отсутствуют
169	321157.81	2238655.32	данные отсутствуют	данные отсутствуют
170	321246.29	2238692.22	данные отсутствуют	данные отсутствуют
171	321335.97	2238729.22	данные отсутствуют	данные отсутствуют
172	321428.26	2238767.56	данные отсутствуют	данные отсутствуют
173	321500.66	2238797.53	данные отсутствуют	данные отсутствуют

945

Раздел 4.2

Сведения о частях земельного участка

Земельный участок			
(вид объекта недвижимости)			
Лист № __ Раздела 4.2	Всего листов раздела 4.2 : __	Всего разделов: __	Всего листов выписки: __
13.07.2022 № **/****/*****			
Кадастровый номер:		47:29:0000000:33779	

Номер точки	Координаты, м		Описание закрепления на местности	Средняя квадратическая погрешность определения координат характерных точек границы части земельного участка, м
	X	Y		
1	2	3	4	5
174	321581.36	2238830.91	данные отсутствуют	данные отсутствуют
175	321605.06	2238840.68	данные отсутствуют	данные отсутствуют
176	321582.78	2238833.94	данные отсутствуют	данные отсутствуют
177	321532.87	2238816.23	данные отсутствуют	данные отсутствуют
178	321247.24	2238695.89	данные отсутствуют	данные отсутствуют
179	320994.28	2238587.91	данные отсутствуют	данные отсутствуют
180	320847.62	2238526.14	данные отсутствуют	данные отсутствуют
181	319712.83	2237748.01	данные отсутствуют	данные отсутствуют
182	319769.89	2237791.37	данные отсутствуют	данные отсутствуют
183	319833.29	2237839.52	данные отсутствуют	данные отсутствуют
184	319904.13	2237878.48	данные отсутствуют	данные отсутствуют
185	319963.35	2237910.73	данные отсутствуют	данные отсутствуют
186	320019.51	2237941.27	данные отсутствуют	данные отсутствуют
187	320084.34	2237976.37	данные отсутствуют	данные отсутствуют
188	320086.84	2237978.29	данные отсутствуют	данные отсутствуют
189	320139.13	2238033.46	данные отсутствуют	данные отсутствуют
190	320198.45	2238096.13	данные отсутствуют	данные отсутствуют

946

Раздел 4.2

Сведения о частях земельного участка

Земельный участок			
(вид объекта недвижимости)			
Лист № ___ Раздела 4.2	Всего листов раздела 4.2 : ___	Всего разделов: ___	Всего листов выписки: ___
13.07.2022 № **/****/*****			
Кадастровый номер:		47:29:000000:33779	

Номер точки	Координаты, м		Описание закрепления на местности	Средняя квадратическая погрешность определения координат характерных точек границы части земельного участка, м
	X	Y		
1	2	3	4	5
191	320246.57	2238147.3	данные отсутствуют	данные отсутствуют
192	320293.2	2238196.77	данные отсутствуют	данные отсутствуют
193	320342.81	2238249.58	данные отсутствуют	данные отсутствуют
194	320383.48	2238283.18	данные отсутствуют	данные отсутствуют
195	320369.57	2238274.96	данные отсутствуют	данные отсутствуют
196	320340.05	2238251.17	данные отсутствуют	данные отсутствуют
197	320115.97	2238018.63	данные отсутствуют	данные отсутствуют
198	320095.73	2237994.87	данные отсутствуют	данные отсутствуют
199	320072.07	2237975.66	данные отсутствуют	данные отсутствуют
200	320043.9	2237956.58	данные отсутствуют	данные отсутствуют
201	320012.19	2237939.37	данные отсутствуют	данные отсутствуют
202	319896.93	2237881.7	данные отсутствуют	данные отсутствуют
203	319861.2	2237863.19	данные отсутствуют	данные отсутствуют
204	319823.12	2237839.82	данные отсутствуют	данные отсутствуют
205	319750.99	2237782.03	данные отсутствуют	данные отсутствуют
206	319728.09	2237763.17	данные отсутствуют	данные отсутствуют
207	318952.55	2237168.29	данные отсутствуют	данные отсутствуют

947

Раздел 4.2

Сведения о частях земельного участка

Земельный участок			
(вид объекта недвижимости)			
Лист № __ Раздела 4.2	Всего листов раздела 4.2 : __	Всего разделов: __	Всего листов выписки: __
13.07.2022 № **/****/*****			
Кадастровый номер:		47:29:000000:33779	

Номер точки	Координаты, м		Описание закрепления на местности	Средняя квадратическая погрешность определения координат характерных точек границы части земельного участка, м
	X	Y		
1	2	3	4	5
208	319017.75	2237217.26	данные отсутствуют	данные отсутствуют
209	319073.57	2237259.99	данные отсутствуют	данные отсутствуют
210	319033.66	2237232.03	данные отсутствуют	данные отсутствуют
211	318952.76	2237178	данные отсутствуют	данные отсутствуют
212	318943.49	2237173.22	данные отсутствуют	данные отсутствуют
213	318949.58	2237166.98	данные отсутствуют	данные отсутствуют
214	318410.06	2237259.74	данные отсутствуют	данные отсутствуют
215	318398.75	2237282.54	данные отсутствуют	данные отсутствуют
216	318389.08	2237284.86	данные отсутствуют	данные отсутствуют
217	318373.53	2237286.15	данные отсутствуют	данные отсутствуют
218	318384.1	2237264.59	данные отсутствуют	данные отсутствуют
219	318386.74	2237264.54	данные отсутствуют	данные отсутствуют
220	318408.24	2237260.45	данные отсутствуют	данные отсутствуют
221	317572.36	2237099.16	данные отсутствуют	данные отсутствуют
222	317655.34	2237118.05	данные отсутствуют	данные отсутствуют
223	317705.89	2237129.45	данные отсутствуют	данные отсутствуют
224	317767.8	2237143.03	данные отсутствуют	данные отсутствуют

948

Раздел 4.2

Сведения о частях земельного участка

Земельный участок			
(вид объекта недвижимости)			
Лист № __ Раздела 4.2	Всего листов раздела 4.2 : __	Всего разделов: __	Всего листов выписки: __
13.07.2022 № **/****/*****			
Кадастровый номер:		47:29:000000:33779	

Номер точки	Координаты, м		Описание закрепления на местности	Средняя квадратическая погрешность определения координат характерных точек границы части земельного участка, м
	X	Y		
1	2	3	4	5
225	317857.85	2237164.5	данные отсутствуют	данные отсутствуют
226	317936.9	2237182.14	данные отсутствуют	данные отсутствуют
227	318019.48	2237200.94	данные отсутствуют	данные отсутствуют
228	318105.6	2237220.67	данные отсутствуют	данные отсутствуют
229	318193.33	2237240.57	данные отсутствуют	данные отсутствуют
230	318269.15	2237258.04	данные отсутствуют	данные отсутствуют
231	318353.18	2237277.71	данные отсутствуют	данные отсутствуют
232	318356.74	2237279.33	данные отсутствуют	данные отсутствуют
233	318366.97	2237286.7	данные отсутствуют	данные отсутствуют
234	318360.56	2237287.23	данные отсутствуют	данные отсутствуют
235	318332.03	2237285.31	данные отсутствуют	данные отсутствуют
236	318308.25	2237281.34	данные отсутствуют	данные отсутствуют
237	318222.54	2237260.71	данные отсутствуют	данные отсутствуют
238	317932.57	2237192.07	данные отсутствуют	данные отсутствуют
239	317736.49	2237139.95	данные отсутствуют	данные отсутствуют
240	317653.58	2237119.85	данные отсутствуют	данные отсутствуют
241	317567.67	2237099.29	данные отсутствуют	данные отсутствуют

949

Раздел 4.2

Сведения о частях земельного участка

Земельный участок			
(вид объекта недвижимости)			
Лист № __ Раздела 4.2	Всего листов раздела 4.2 : __	Всего разделов: __	Всего листов выписки: __
13.07.2022 № **/****/*****			
Кадастровый номер:		47:29:000000:33779	

Номер точки	Координаты, м		Описание закрепления на местности	Средняя квадратическая погрешность определения координат характерных точек границы части земельного участка, м
	X	Y		
1	2	3	4	5
242	317569.66	2237098.92	данные отсутствуют	данные отсутствуют
243	315918.05	2237010.45	данные отсутствуют	данные отсутствуют
244	316016.02	2237035.39	данные отсутствуют	данные отсутствуют
245	316108.2	2237059.7	данные отсутствуют	данные отсутствуют
246	316203.76	2237084.49	данные отсутствуют	данные отсутствуют
247	316285.05	2237100.85	данные отсутствуют	данные отсутствуют
248	316449.07	2237132.77	данные отсутствуют	данные отсутствуют
249	316534.33	2237149.04	данные отсутствуют	данные отсутствуют
250	316606.89	2237136.96	данные отсутствуют	данные отсутствуют
251	316671.5	2237126.69	данные отсутствуют	данные отсутствуют
252	316740.77	2237115.89	данные отсутствуют	данные отсутствуют
253	316797.91	2237107.13	данные отсутствуют	данные отсутствуют
254	316874.48	2237094.76	данные отсутствуют	данные отсутствуют
255	316943.49	2237084.18	данные отсутствуют	данные отсутствуют
256	316946.48	2237084.17	данные отсутствуют	данные отсутствуют
257	316949.34	2237085.05	данные отсутствуют	данные отсутствуют
258	316951.81	2237086.73	данные отсутствуют	данные отсутствуют

950

Раздел 4.2

Сведения о частях земельного участка

Земельный участок			
(вид объекта недвижимости)			
Лист № __ Раздела 4.2	Всего листов раздела 4.2 : __	Всего разделов: __	Всего листов выписки: __
13.07.2022 № **/***/*****			
Кадастровый номер:		47:29:0000000:33779	

Номер точки	Координаты, м		Описание закрепления на местности	Средняя квадратическая погрешность определения координат характерных точек границы части земельного участка, м
	X	Y		
1	2	3	4	5
259	316953.57	2237088.36	данные отсутствуют	данные отсутствуют
260	316890.45	2237098.83	данные отсутствуют	данные отсутствуют
261	316695.06	2237130.1	данные отсутствуют	данные отсутствуют
262	316573.85	2237149.38	данные отсутствуют	данные отсутствуют
263	316527.21	2237154.26	данные отсутствуют	данные отсутствуют
264	316503.74	2237152.31	данные отсутствуют	данные отсутствуют
265	316479.01	2237148.23	данные отсутствуют	данные отсутствуют
266	316447.52	2237142.39	данные отсутствуют	данные отсутствуют
267	316361.6	2237124.53	данные отсутствуют	данные отсутствуют
268	316184.4	2237085.86	данные отсутствуют	данные отсутствуют
269	315913.78	2237015.14	данные отсутствуют	данные отсутствуют
270	322438.67	2233531.21	данные отсутствуют	данные отсутствуют
271	322455.1	2233525.65	данные отсутствуют	данные отсутствуют
272	322564.56	2234112.37	данные отсутствуют	данные отсутствуют
273	322584.04	2234137.27	данные отсутствуют	данные отсутствуют
274	322620	2234178.23	данные отсутствуют	данные отсутствуют
275	322682.32	2234244.27	данные отсутствуют	данные отсутствуют

951

Раздел 4.2

Сведения о частях земельного участка

Земельный участок			
(вид объекта недвижимости)			
Лист № __ Раздела 4.2	Всего листов раздела 4.2 : __	Всего разделов: __	Всего листов выписки: __
13.07.2022 № **/****/*****			
Кадастровый номер:		47:29:000000:33779	

Номер точки	Координаты, м		Описание закрепления на местности	Средняя квадратическая погрешность определения координат характерных точек границы части земельного участка, м
	X	Y		
1	2	3	4	5
276	322700.53	2234263.03	данные отсутствуют	данные отсутствуют
277	322699.91	2234262.99	данные отсутствуют	данные отсутствуют
278	322697.17	2234261.97	данные отсутствуют	данные отсутствуют
279	322694.84	2234260.21	данные отсутствуют	данные отсутствуют
280	322647.9	2234212.35	данные отсутствуют	данные отсутствуют
281	322597.77	2234161.62	данные отсутствуют	данные отсутствуют
282	322571.84	2234123.41	данные отсутствуют	данные отсутствуют
283	322482.49	2233975.61	данные отсутствуют	данные отсутствуют
284	322488.63	2233985.6	данные отсутствуют	данные отсутствуют
285	322499.4	2234015.16	данные отсутствуют	данные отсутствуют
286	322508.16	2234029.12	данные отсутствуют	данные отсутствуют
287	322488.88	2234001.52	данные отсутствуют	данные отсутствуют
288	322487.61	2233999.01	данные отсутствуют	данные отсутствуют
289	322477.84	2233970.28	данные отсутствуют	данные отсутствуют

Сведения выписки из Единого государственного реестра недвижимости об объекте недвижимости
(земельный участок)

Реквизиты выписки

Наименование	Значение
Дата формирования выписки	13.10.2022
Регистрационный номер	****-*** / ****-*****

Реквизиты поступившего запроса

Наименование	Значение
Дата поступившего запроса	14.10.2022
Дата получения запроса органом регистрации прав	18.10.2022

Сведения об объекте недвижимости - земельном участке

Наименование	Значение
Дата постановки на учет/ регистрации	21.12.2007 0:00:00
Кадастровый номер	47:29:0574001:203
Номер кадастрового квартала	47:29:0574001
Вид объекта недвижимости	002001001000, Земельный участок
Вид земельного участка	02, Единое землепользование
Дата постановки по документу	03.08.2007
Кадастровые номера земельных участков, из которых образован данный земельный участок	47:29:0000000:13
Ранее присвоенные номера	203
Единое землепользование	47:29:0574001:192, 47:29:0574001:193, 47:29:0574001:194, 47:29:0574001:195, 47:29:0574001:196, 47:29:0574001:197, 47:29:0574001:198, 47:29:0574001:199, 47:29:0574001:200, 47:29:0574001:201, 47:29:0574001:202
Вид категории	003001000000, Земли сельскохозяйственного назначения
По документу	для ведения сельхозпроизводства
Площадь	009, Уточненная площадь
Значение в кв. метрах	2262325
Адрес в соответствии с ФИАС (Текст)	Ленинградская область, Лужский район, Ям-Тёсовское сельское поселение, А03Т 'Ям-Тесовское'
Сведения о расположении земельного участка полностью или частично в границах зоны с особыми условиями использования территории или территории объекта культурного наследия	47:29-6.964
Кадастровая стоимость	15315940.25
Сведения о части земельного участка	
Порядковый номер части	1
Отметка содержания собственности	нет
Дата внесения	08.07.2019
Площадь	002, Общая площадь
Значение в кв. метрах	1129
Сведения о части земельного участка	
Порядковый номер части	2
Дата внесения	04.09.2022
Площадь	002, Общая площадь
Значение в кв. метрах	264
Номер	47:29-6.964
Номер контура	2
Порядковый номер элемента контура	1
Порядковый номер точки1 в элементе	1
Порядковый номер точки2 в элементе	2
Дирекционный угол	140°6.4`
Горизонтальное проложение, м	148.37
Номер контура	2
Порядковый номер элемента контура	1
Порядковый номер точки1 в элементе	2

Порядковый номер точки2 в элементе	953	3
Дирекционный угол		141°39.7`
Горизонтальное проложение, м		132.74
Номер контура		2
Порядковый номер элемента контура		1
Порядковый номер точки1 в элементе		3
Порядковый номер точки2 в элементе		4
Дирекционный угол		149°27.3`
Горизонтальное проложение, м		22.55
Номер контура		2
Порядковый номер элемента контура		1
Порядковый номер точки1 в элементе		4
Порядковый номер точки2 в элементе		5
Дирекционный угол		241°11.7`
Горизонтальное проложение, м		355.43
Номер контура		2
Порядковый номер элемента контура		1
Порядковый номер точки1 в элементе		5
Порядковый номер точки2 в элементе		6
Дирекционный угол		325°35.9`
Горизонтальное проложение, м		25.45
Номер контура		2
Порядковый номер элемента контура		1
Порядковый номер точки1 в элементе		6
Порядковый номер точки2 в элементе		7
Дирекционный угол		65°42.0`
Горизонтальное проложение, м		38.25
Номер контура		2
Порядковый номер элемента контура		1
Порядковый номер точки1 в элементе		7
Порядковый номер точки2 в элементе		8
Дирекционный угол		18°18.7`
Горизонтальное проложение, м		27.79
Номер контура		2
Порядковый номер элемента контура		1
Порядковый номер точки1 в элементе		8
Порядковый номер точки2 в элементе		9
Дирекционный угол		357°36.5`
Горизонтальное проложение, м		27.56
Номер контура		2
Порядковый номер элемента контура		1
Порядковый номер точки1 в элементе		9
Порядковый номер точки2 в элементе		10
Дирекционный угол		16°2.5`
Горизонтальное проложение, м		60.51
Номер контура		2
Порядковый номер элемента контура		1
Порядковый номер точки1 в элементе		10
Порядковый номер точки2 в элементе		11
Дирекционный угол		48°59.5`
Горизонтальное проложение, м		135.12
Номер контура		2
Порядковый номер элемента контура		1
Порядковый номер точки1 в элементе		11
Порядковый номер точки2 в элементе		12
Дирекционный угол		18°59.5`
Горизонтальное проложение, м		14.63
Номер контура		2
Порядковый номер элемента контура		1
Порядковый номер точки1 в элементе		12
Порядковый номер точки2 в элементе		13
Дирекционный угол		17°52.1`
Горизонтальное проложение, м		20.17
Номер контура		2
Порядковый номер элемента контура		1

Порядковый номер точки1 в элементе	954	13
Порядковый номер точки2 в элементе		14
Дирекционный угол		337°16.3`
Горизонтальное проложение, м		52.39
Номер контура		2
Порядковый номер элемента контура		1
Порядковый номер точки1 в элементе		14
Порядковый номер точки2 в элементе		15
Дирекционный угол		271°35.6`
Горизонтальное проложение, м		21.58
Номер контура		2
Порядковый номер элемента контура		1
Порядковый номер точки1 в элементе		15
Порядковый номер точки2 в элементе		16
Дирекционный угол		313°56.0`
Горизонтальное проложение, м		43.73
Номер контура		2
Порядковый номер элемента контура		1
Порядковый номер точки1 в элементе		16
Порядковый номер точки2 в элементе		1
Дирекционный угол		32°54.4`
Горизонтальное проложение, м		70.13
Номер контура		2
Порядковый номер элемента контура		2
Порядковый номер точки1 в элементе		17
Порядковый номер точки2 в элементе		18
Дирекционный угол		224°1.9`
Горизонтальное проложение, м		23.02
Номер контура		2
Порядковый номер элемента контура		2
Порядковый номер точки1 в элементе		18
Порядковый номер точки2 в элементе		19
Дирекционный угол		183°57.9`
Горизонтальное проложение, м		15.62
Номер контура		2
Порядковый номер элемента контура		2
Порядковый номер точки1 в элементе		19
Порядковый номер точки2 в элементе		20
Дирекционный угол		127°3.7`
Горизонтальное проложение, м		17.36
Номер контура		2
Порядковый номер элемента контура		2
Порядковый номер точки1 в элементе		20
Порядковый номер точки2 в элементе		21
Дирекционный угол		69°7.0`
Горизонтальное проложение, м		18.88
Номер контура		2
Порядковый номер элемента контура		2
Порядковый номер точки1 в элементе		21
Порядковый номер точки2 в элементе		22
Дирекционный угол		36°7.6`
Горизонтальное проложение, м		20.22
Номер контура		2
Порядковый номер элемента контура		2
Порядковый номер точки1 в элементе		22
Порядковый номер точки2 в элементе		23
Дирекционный угол		340°23.0`
Горизонтальное проложение, м		19.33
Номер контура		2
Порядковый номер элемента контура		2
Порядковый номер точки1 в элементе		23
Порядковый номер точки2 в элементе		17
Дирекционный угол		273°48.4`
Горизонтальное проложение, м		19.88
Номер контура		3

Порядковый номер элемента контура	955	1
Порядковый номер точки1 в элементе		1
Порядковый номер точки2 в элементе		2
Дирекционный угол		109°10.9`
Горизонтальное проложение, м		43.89
Номер контура		3
Порядковый номер элемента контура		1
Порядковый номер точки1 в элементе		2
Порядковый номер точки2 в элементе		3
Дирекционный угол		182°31.8`
Горизонтальное проложение, м		77.7
Номер контура		3
Порядковый номер элемента контура		1
Порядковый номер точки1 в элементе		3
Порядковый номер точки2 в элементе		4
Дирекционный угол		196°24.0`
Горизонтальное проложение, м		98.6
Номер контура		3
Порядковый номер элемента контура		1
Порядковый номер точки1 в элементе		4
Порядковый номер точки2 в элементе		5
Дирекционный угол		167°20.6`
Горизонтальное проложение, м		80.92
Номер контура		3
Порядковый номер элемента контура		1
Порядковый номер точки1 в элементе		5
Порядковый номер точки2 в элементе		6
Дирекционный угол		185°57.8`
Горизонтальное проложение, м		77.09
Номер контура		3
Порядковый номер элемента контура		1
Порядковый номер точки1 в элементе		6
Порядковый номер точки2 в элементе		7
Дирекционный угол		195°14.8`
Горизонтальное проложение, м		79.06
Номер контура		3
Порядковый номер элемента контура		1
Порядковый номер точки1 в элементе		7
Порядковый номер точки2 в элементе		8
Дирекционный угол		202°11.2`
Горизонтальное проложение, м		158.07
Номер контура		3
Порядковый номер элемента контура		1
Порядковый номер точки1 в элементе		8
Порядковый номер точки2 в элементе		9
Дирекционный угол		326°55.8`
Горизонтальное проложение, м		76.86
Номер контура		3
Порядковый номер элемента контура		1
Порядковый номер точки1 в элементе		9
Порядковый номер точки2 в элементе		10
Дирекционный угол		335°8.8`
Горизонтальное проложение, м		53.01
Номер контура		3
Порядковый номер элемента контура		1
Порядковый номер точки1 в элементе		10
Порядковый номер точки2 в элементе		11
Дирекционный угол		337°37.4`
Горизонтальное проложение, м		90.0
Номер контура		3
Порядковый номер элемента контура		1
Порядковый номер точки1 в элементе		11
Порядковый номер точки2 в элементе		12
Дирекционный угол		331°25.7`
Горизонтальное проложение, м		99.38

Номер контура	956	3
Порядковый номер элемента контура		1
Порядковый номер точки1 в элементе		12
Порядковый номер точки2 в элементе		13
Дирекционный угол		322°52.9`
Горизонтальное проложение, м		73.43
Номер контура		3
Порядковый номер элемента контура		1
Порядковый номер точки1 в элементе		13
Порядковый номер точки2 в элементе		14
Дирекционный угол		40°42.8`
Горизонтальное проложение, м		9.93
Кадастровые номера смежных участков		47:29:0574001:293
Номер контура		3
Порядковый номер элемента контура		1
Порядковый номер точки1 в элементе		14
Порядковый номер точки2 в элементе		15
Дирекционный угол		133°22.1`
Горизонтальное проложение, м		4.72
Номер контура		3
Порядковый номер элемента контура		1
Порядковый номер точки1 в элементе		15
Порядковый номер точки2 в элементе		16
Дирекционный угол		33°14.1`
Горизонтальное проложение, м		166.67
Номер контура		3
Порядковый номер элемента контура		1
Порядковый номер точки1 в элементе		16
Порядковый номер точки2 в элементе		17
Дирекционный угол		52°36.1`
Горизонтальное проложение, м		94.34
Номер контура		3
Порядковый номер элемента контура		1
Порядковый номер точки1 в элементе		17
Порядковый номер точки2 в элементе		18
Дирекционный угол		52°52.7`
Горизонтальное проложение, м		60.56
Номер контура		3
Порядковый номер элемента контура		1
Порядковый номер точки1 в элементе		18
Порядковый номер точки2 в элементе		1
Дирекционный угол		118°17.5`
Горизонтальное проложение, м		29.98
Номер контура		4
Порядковый номер элемента контура		1
Порядковый номер точки1 в элементе		1
Порядковый номер точки2 в элементе		2
Дирекционный угол		116°31.1`
Горизонтальное проложение, м		81.91
Номер контура		4
Порядковый номер элемента контура		1
Порядковый номер точки1 в элементе		2
Порядковый номер точки2 в элементе		3
Дирекционный угол		128°3.5`
Горизонтальное проложение, м		54.65
Номер контура		4
Порядковый номер элемента контура		1
Порядковый номер точки1 в элементе		3
Порядковый номер точки2 в элементе		4
Дирекционный угол		140°35.8`
Горизонтальное проложение, м		105.93
Номер контура		4
Порядковый номер элемента контура		1
Порядковый номер точки1 в элементе		4
Порядковый номер точки2 в элементе		5

Дирекционный угол	957	122°52.9'
Горизонтальное проложение, м		33.25
Номер контура		4
Порядковый номер элемента контура		1
Порядковый номер точки1 в элементе		5
Порядковый номер точки2 в элементе		6
Дирекционный угол		177°5.3'
Горизонтальное проложение, м		14.77
Номер контура		4
Порядковый номер элемента контура		1
Порядковый номер точки1 в элементе		6
Порядковый номер точки2 в элементе		7
Дирекционный угол		223°49.6'
Горизонтальное проложение, м		34.87
Номер контура		4
Порядковый номер элемента контура		1
Порядковый номер точки1 в элементе		7
Порядковый номер точки2 в элементе		8
Дирекционный угол		157°4.0'
Горизонтальное проложение, м		54.66
Номер контура		4
Порядковый номер элемента контура		1
Порядковый номер точки1 в элементе		8
Порядковый номер точки2 в элементе		9
Дирекционный угол		47°7.3'
Горизонтальное проложение, м		77.35
Номер контура		4
Порядковый номер элемента контура		1
Порядковый номер точки1 в элементе		9
Порядковый номер точки2 в элементе		10
Дирекционный угол		56°1.7'
Горизонтальное проложение, м		60.06
Номер контура		4
Порядковый номер элемента контура		1
Порядковый номер точки1 в элементе		10
Порядковый номер точки2 в элементе		11
Дирекционный угол		124°32.1'
Горизонтальное проложение, м		240.36
Номер контура		4
Порядковый номер элемента контура		1
Порядковый номер точки1 в элементе		11
Порядковый номер точки2 в элементе		12
Дирекционный угол		129°47.3'
Горизонтальное проложение, м		66.72
Номер контура		4
Порядковый номер элемента контура		1
Порядковый номер точки1 в элементе		12
Порядковый номер точки2 в элементе		13
Дирекционный угол		232°30.9'
Горизонтальное проложение, м		257.9
Номер контура		4
Порядковый номер элемента контура		1
Порядковый номер точки1 в элементе		13
Порядковый номер точки2 в элементе		14
Дирекционный угол		204°36.4'
Горизонтальное проложение, м		91.64
Номер контура		4
Порядковый номер элемента контура		1
Порядковый номер точки1 в элементе		14
Порядковый номер точки2 в элементе		15
Дирекционный угол		216°19.2'
Горизонтальное проложение, м		101.06
Номер контура		4
Порядковый номер элемента контура		1
Порядковый номер точки1 в элементе		15

Порядковый номер точки2 в элементе	16
Дирекционный угол	227°32.2`
Горизонтальное проложение, м	265.96
Номер контура	4
Порядковый номер элемента контура	1
Порядковый номер точки1 в элементе	16
Порядковый номер точки2 в элементе	17
Дирекционный угол	330°17.9`
Горизонтальное проложение, м	144.73
Номер контура	4
Порядковый номер элемента контура	1
Порядковый номер точки1 в элементе	17
Порядковый номер точки2 в элементе	18
Дирекционный угол	330°43.1`
Горизонтальное проложение, м	200.47
Номер контура	4
Порядковый номер элемента контура	1
Порядковый номер точки1 в элементе	18
Порядковый номер точки2 в элементе	19
Дирекционный угол	22°8.3`
Горизонтальное проложение, м	161.82
Номер контура	4
Порядковый номер элемента контура	1
Порядковый номер точки1 в элементе	19
Порядковый номер точки2 в элементе	20
Дирекционный угол	15°21.7`
Горизонтальное проложение, м	78.86
Номер контура	4
Порядковый номер элемента контура	1
Порядковый номер точки1 в элементе	20
Порядковый номер точки2 в элементе	21
Дирекционный угол	6°23.7`
Горизонтальное проложение, м	78.47
Номер контура	4
Порядковый номер элемента контура	1
Порядковый номер точки1 в элементе	21
Порядковый номер точки2 в элементе	22
Дирекционный угол	347°16.1`
Горизонтальное проложение, м	80.45
Номер контура	4
Порядковый номер элемента контура	1
Порядковый номер точки1 в элементе	22
Порядковый номер точки2 в элементе	23
Дирекционный угол	16°2.5`
Горизонтальное проложение, м	99.34
Номер контура	4
Порядковый номер элемента контура	1
Порядковый номер точки1 в элементе	23
Порядковый номер точки2 в элементе	1
Дирекционный угол	2°22.8`
Горизонтальное проложение, м	76.1
Номер контура	5
Порядковый номер элемента контура	1
Порядковый номер точки1 в элементе	1
Порядковый номер точки2 в элементе	2
Дирекционный угол	357°44.1`
Горизонтальное проложение, м	15.94
Номер контура	5
Порядковый номер элемента контура	1
Порядковый номер точки1 в элементе	2
Порядковый номер точки2 в элементе	3
Дирекционный угол	323°5.5`
Горизонтальное проложение, м	26.13
Номер контура	5
Порядковый номер элемента контура	1

Порядковый номер точки1 в элементе	959	7
Порядковый номер точки2 в элементе		4
Дирекционный угол		308°27.4`
Горизонтальное проложение, м		47.77
Номер контура		5
Порядковый номер элемента контура		1
Порядковый номер точки1 в элементе		4
Порядковый номер точки2 в элементе		5
Дирекционный угол		62°50.2`
Горизонтальное проложение, м		28.3
Номер контура		5
Порядковый номер элемента контура		1
Порядковый номер точки1 в элементе		5
Порядковый номер точки2 в элементе		6
Дирекционный угол		37°46.3`
Горизонтальное проложение, м		134.3
Номер контура		5
Порядковый номер элемента контура		1
Порядковый номер точки1 в элементе		6
Порядковый номер точки2 в элементе		7
Дирекционный угол		136°55.0`
Горизонтальное проложение, м		112.03
Номер контура		5
Порядковый номер элемента контура		1
Порядковый номер точки1 в элементе		7
Порядковый номер точки2 в элементе		8
Дирекционный угол		207°5.0`
Горизонтальное проложение, м		21.77
Номер контура		5
Порядковый номер элемента контура		1
Порядковый номер точки1 в элементе		8
Порядковый номер точки2 в элементе		9
Дирекционный угол		188°5.9`
Горизонтальное проложение, м		7.67
Номер контура		5
Порядковый номер элемента контура		1
Порядковый номер точки1 в элементе		9
Порядковый номер точки2 в элементе		10
Дирекционный угол		230°10.1`
Горизонтальное проложение, м		57.53
Кадастровые номера смежных участков		47:29:0574001:198
Номер контура		5
Порядковый номер элемента контура		1
Порядковый номер точки1 в элементе		10
Порядковый номер точки2 в элементе		11
Дирекционный угол		140°12.4`
Горизонтальное проложение, м		56.5
Кадастровые номера смежных участков		47:29:0574001:198
Номер контура		5
Порядковый номер элемента контура		1
Порядковый номер точки1 в элементе		11
Порядковый номер точки2 в элементе		12
Дирекционный угол		247°51.3`
Горизонтальное проложение, м		54.83
Номер контура		5
Порядковый номер элемента контура		1
Порядковый номер точки1 в элементе		12
Порядковый номер точки2 в элементе		13
Дирекционный угол		289°49.1`
Горизонтальное проложение, м		45.72
Номер контура		5
Порядковый номер элемента контура		1
Порядковый номер точки1 в элементе		13
Порядковый номер точки2 в элементе		1
Дирекционный угол		296°18.1`

Горизонтальное проложение, м	19.43
Кадастровые номера смежных участков	960 47:29:0574001:198
Номер контура	6
Порядковый номер элемента контура	1
Порядковый номер точки1 в элементе	1
Порядковый номер точки2 в элементе	2
Дирекционный угол	102°59.2`
Горизонтальное проложение, м	21.18
Номер контура	6
Порядковый номер элемента контура	1
Порядковый номер точки1 в элементе	2
Порядковый номер точки2 в элементе	3
Дирекционный угол	163°58.2`
Горизонтальное проложение, м	127.51
Номер контура	6
Порядковый номер элемента контура	1
Порядковый номер точки1 в элементе	3
Порядковый номер точки2 в элементе	4
Дирекционный угол	140°31.2`
Горизонтальное проложение, м	64.69
Номер контура	6
Порядковый номер элемента контура	1
Порядковый номер точки1 в элементе	4
Порядковый номер точки2 в элементе	5
Дирекционный угол	191°56.8`
Горизонтальное проложение, м	17.63
Номер контура	6
Порядковый номер элемента контура	1
Порядковый номер точки1 в элементе	5
Порядковый номер точки2 в элементе	6
Дирекционный угол	211°41.8`
Горизонтальное проложение, м	29.9
Номер контура	6
Порядковый номер элемента контура	1
Порядковый номер точки1 в элементе	6
Порядковый номер точки2 в элементе	7
Дирекционный угол	162°24.2`
Горизонтальное проложение, м	24.44
Номер контура	6
Порядковый номер элемента контура	1
Порядковый номер точки1 в элементе	7
Порядковый номер точки2 в элементе	8
Дирекционный угол	84°36.4`
Горизонтальное проложение, м	56.18
Номер контура	6
Порядковый номер элемента контура	1
Порядковый номер точки1 в элементе	8
Порядковый номер точки2 в элементе	9
Дирекционный угол	91°16.3`
Горизонтальное проложение, м	41.94
Номер контура	6
Порядковый номер элемента контура	1
Порядковый номер точки1 в элементе	9
Порядковый номер точки2 в элементе	10
Дирекционный угол	140°42.3`
Горизонтальное проложение, м	13.52
Номер контура	6
Порядковый номер элемента контура	1
Порядковый номер точки1 в элементе	10
Порядковый номер точки2 в элементе	11
Дирекционный угол	188°4.6`
Горизонтальное проложение, м	14.95
Номер контура	6
Порядковый номер элемента контура	1
Порядковый номер точки1 в элементе	11

Порядковый номер точки2 в элементе	96	12
Дирекционный угол		247°25.4`
Горизонтальное проложение, м		46.1
Номер контура		6
Порядковый номер элемента контура		1
Порядковый номер точки1 в элементе		12
Порядковый номер точки2 в элементе		13
Дирекционный угол		146°27.0`
Горизонтальное проложение, м		67.15
Номер контура		6
Порядковый номер элемента контура		1
Порядковый номер точки1 в элементе		13
Порядковый номер точки2 в элементе		14
Дирекционный угол		151°39.8`
Горизонтальное проложение, м		56.25
Номер контура		6
Порядковый номер элемента контура		1
Порядковый номер точки1 в элементе		14
Порядковый номер точки2 в элементе		15
Дирекционный угол		168°32.8`
Горизонтальное проложение, м		63.5
Номер контура		6
Порядковый номер элемента контура		1
Порядковый номер точки1 в элементе		15
Порядковый номер точки2 в элементе		16
Дирекционный угол		190°3.5`
Горизонтальное проложение, м		28.46
Номер контура		6
Порядковый номер элемента контура		1
Порядковый номер точки1 в элементе		16
Порядковый номер точки2 в элементе		17
Дирекционный угол		244°56.1`
Горизонтальное проложение, м		95.13
Номер контура		6
Порядковый номер элемента контура		1
Порядковый номер точки1 в элементе		17
Порядковый номер точки2 в элементе		18
Дирекционный угол		286°30.4`
Горизонтальное проложение, м		17.85
Номер контура		6
Порядковый номер элемента контура		1
Порядковый номер точки1 в элементе		18
Порядковый номер точки2 в элементе		19
Дирекционный угол		317°44.5`
Горизонтальное проложение, м		35.33
Номер контура		6
Порядковый номер элемента контура		1
Порядковый номер точки1 в элементе		19
Порядковый номер точки2 в элементе		20
Дирекционный угол		351°31.1`
Горизонтальное проложение, м		65.16
Номер контура		6
Порядковый номер элемента контура		1
Порядковый номер точки1 в элементе		20
Порядковый номер точки2 в элементе		21
Дирекционный угол		328°30.1`
Горизонтальное проложение, м		119.64
Номер контура		6
Порядковый номер элемента контура		1
Порядковый номер точки1 в элементе		21
Порядковый номер точки2 в элементе		22
Дирекционный угол		350°43.0`
Горизонтальное проложение, м		45.31
Номер контура		6
Порядковый номер элемента контура		1

Порядковый номер точки1 в элементе	962	22
Порядковый номер точки2 в элементе		23
Дирекционный угол		313°43.0`
Горизонтальное проложение, м		108.33
Номер контура		6
Порядковый номер элемента контура		1
Порядковый номер точки1 в элементе		23
Порядковый номер точки2 в элементе		24
Дирекционный угол		274°10.0`
Горизонтальное проложение, м		25.47
Номер контура		6
Порядковый номер элемента контура		1
Порядковый номер точки1 в элементе		24
Порядковый номер точки2 в элементе		25
Дирекционный угол		258°22.9`
Горизонтальное проложение, м		80.24
Номер контура		6
Порядковый номер элемента контура		1
Порядковый номер точки1 в элементе		25
Порядковый номер точки2 в элементе		26
Дирекционный угол		209°59.1`
Горизонтальное проложение, м		12.75
Номер контура		6
Порядковый номер элемента контура		1
Порядковый номер точки1 в элементе		26
Порядковый номер точки2 в элементе		27
Дирекционный угол		153°43.6`
Горизонтальное проложение, м		44.73
Номер контура		6
Порядковый номер элемента контура		1
Порядковый номер точки1 в элементе		27
Порядковый номер точки2 в элементе		28
Дирекционный угол		122°13.9`
Горизонтальное проложение, м		18.75
Номер контура		6
Порядковый номер элемента контура		1
Порядковый номер точки1 в элементе		28
Порядковый номер точки2 в элементе		29
Дирекционный угол		109°51.5`
Горизонтальное проложение, м		32.85
Номер контура		6
Порядковый номер элемента контура		1
Порядковый номер точки1 в элементе		29
Порядковый номер точки2 в элементе		30
Дирекционный угол		209°52.1`
Горизонтальное проложение, м		23.51
Номер контура		6
Порядковый номер элемента контура		1
Порядковый номер точки1 в элементе		30
Порядковый номер точки2 в элементе		31
Дирекционный угол		140°2.6`
Горизонтальное проложение, м		22.44
Номер контура		6
Порядковый номер элемента контура		1
Порядковый номер точки1 в элементе		31
Порядковый номер точки2 в элементе		32
Дирекционный угол		185°17.7`
Горизонтальное проложение, м		23.62
Номер контура		6
Порядковый номер элемента контура		1
Порядковый номер точки1 в элементе		32
Порядковый номер точки2 в элементе		33
Дирекционный угол		208°47.7`
Горизонтальное проложение, м		12.64
Номер контура		6

Порядковый номер элемента контура	963	1
Порядковый номер точки1 в элементе		33
Порядковый номер точки2 в элементе		34
Дирекционный угол		262°42.6`
Горизонтальное проложение, м		51.78
Номер контура		6
Порядковый номер элемента контура		1
Порядковый номер точки1 в элементе		34
Порядковый номер точки2 в элементе		35
Дирекционный угол		241°9.2`
Горизонтальное проложение, м		42.9
Номер контура		6
Порядковый номер элемента контура		1
Порядковый номер точки1 в элементе		35
Порядковый номер точки2 в элементе		36
Дирекционный угол		253°42.7`
Горизонтальное проложение, м		58.94
Номер контура		6
Порядковый номер элемента контура		1
Порядковый номер точки1 в элементе		36
Порядковый номер точки2 в элементе		37
Дирекционный угол		242°43.0`
Горизонтальное проложение, м		23.87
Номер контура		6
Порядковый номер элемента контура		1
Порядковый номер точки1 в элементе		37
Порядковый номер точки2 в элементе		38
Дирекционный угол		222°26.9`
Горизонтальное проложение, м		106.62
Номер контура		6
Порядковый номер элемента контура		1
Порядковый номер точки1 в элементе		38
Порядковый номер точки2 в элементе		39
Дирекционный угол		211°24.0`
Горизонтальное проложение, м		60.38
Номер контура		6
Порядковый номер элемента контура		1
Порядковый номер точки1 в элементе		39
Порядковый номер точки2 в элементе		40
Дирекционный угол		217°3.4`
Горизонтальное проложение, м		68.25
Номер контура		6
Порядковый номер элемента контура		1
Порядковый номер точки1 в элементе		40
Порядковый номер точки2 в элементе		41
Дирекционный угол		280°31.0`
Горизонтальное проложение, м		26.35
Номер контура		6
Порядковый номер элемента контура		1
Порядковый номер точки1 в элементе		41
Порядковый номер точки2 в элементе		42
Дирекционный угол		224°1.6`
Горизонтальное проложение, м		152.26
Номер контура		6
Порядковый номер элемента контура		1
Порядковый номер точки1 в элементе		42
Порядковый номер точки2 в элементе		43
Дирекционный угол		168°43.9`
Горизонтальное проложение, м		46.47
Номер контура		6
Порядковый номер элемента контура		1
Порядковый номер точки1 в элементе		43
Порядковый номер точки2 в элементе		44
Дирекционный угол		136°58.2`
Горизонтальное проложение, м		33.94

Номер контура	96
Порядковый номер элемента контура	1
Порядковый номер точки1 в элементе	44
Порядковый номер точки2 в элементе	45
Дирекционный угол	113°55.0`
Горизонтальное проложение, м	169.73
Номер контура	6
Порядковый номер элемента контура	1
Порядковый номер точки1 в элементе	45
Порядковый номер точки2 в элементе	46
Дирекционный угол	138°34.5`
Горизонтальное проложение, м	47.97
Номер контура	6
Порядковый номер элемента контура	1
Порядковый номер точки1 в элементе	46
Порядковый номер точки2 в элементе	47
Дирекционный угол	189°50.8`
Горизонтальное проложение, м	36.38
Номер контура	6
Порядковый номер элемента контура	1
Порядковый номер точки1 в элементе	47
Порядковый номер точки2 в элементе	48
Дирекционный угол	229°12.5`
Горизонтальное проложение, м	108.2
Номер контура	6
Порядковый номер элемента контура	1
Порядковый номер точки1 в элементе	48
Порядковый номер точки2 в элементе	49
Дирекционный угол	250°26.3`
Горизонтальное проложение, м	41.96
Номер контура	6
Порядковый номер элемента контура	1
Порядковый номер точки1 в элементе	49
Порядковый номер точки2 в элементе	50
Дирекционный угол	230°8.5`
Горизонтальное проложение, м	38.27
Номер контура	6
Порядковый номер элемента контура	1
Порядковый номер точки1 в элементе	50
Порядковый номер точки2 в элементе	51
Дирекционный угол	184°4.7`
Горизонтальное проложение, м	12.37
Номер контура	6
Порядковый номер элемента контура	1
Порядковый номер точки1 в элементе	51
Порядковый номер точки2 в элементе	52
Дирекционный угол	138°6.7`
Горизонтальное проложение, м	137.95
Номер контура	6
Порядковый номер элемента контура	1
Порядковый номер точки1 в элементе	52
Порядковый номер точки2 в элементе	53
Дирекционный угол	184°13.7`
Горизонтальное проложение, м	23.59
Номер контура	6
Порядковый номер элемента контура	1
Порядковый номер точки1 в элементе	53
Порядковый номер точки2 в элементе	54
Дирекционный угол	231°50.6`
Горизонтальное проложение, м	46.83
Номер контура	6
Порядковый номер элемента контура	1
Порядковый номер точки1 в элементе	54
Порядковый номер точки2 в элементе	55
Дирекционный угол	226°11.1`

Горизонтальное проложение, м	76.6
Номер контура	6
Порядковый номер элемента контура	1
Порядковый номер точки1 в элементе	55
Порядковый номер точки2 в элементе	56
Дирекционный угол	170°1.7`
Горизонтальное проложение, м	43.94
Номер контура	6
Порядковый номер элемента контура	1
Порядковый номер точки1 в элементе	56
Порядковый номер точки2 в элементе	57
Дирекционный угол	259°40.7`
Горизонтальное проложение, м	12.84
Номер контура	6
Порядковый номер элемента контура	1
Порядковый номер точки1 в элементе	57
Порядковый номер точки2 в элементе	58
Дирекционный угол	325°52.7`
Горизонтальное проложение, м	242.28
Кадастровые номера смежных участков	47:29:0574001:195
Номер контура	6
Порядковый номер элемента контура	1
Порядковый номер точки1 в элементе	58
Порядковый номер точки2 в элементе	59
Дирекционный угол	239°24.8`
Горизонтальное проложение, м	363.52
Кадастровые номера смежных участков	47:29:0574001:195
Номер контура	6
Порядковый номер элемента контура	1
Порядковый номер точки1 в элементе	59
Порядковый номер точки2 в элементе	60
Дирекционный угол	327°50.3`
Горизонтальное проложение, м	508.18
Номер контура	6
Порядковый номер элемента контура	1
Порядковый номер точки1 в элементе	60
Порядковый номер точки2 в элементе	61
Дирекционный угол	48°9.6`
Горизонтальное проложение, м	71.58
Номер контура	6
Порядковый номер элемента контура	1
Порядковый номер точки1 в элементе	61
Порядковый номер точки2 в элементе	62
Дирекционный угол	30°12.1`
Горизонтальное проложение, м	37.37
Номер контура	6
Порядковый номер элемента контура	1
Порядковый номер точки1 в элементе	62
Порядковый номер точки2 в элементе	63
Дирекционный угол	116°18.1`
Горизонтальное проложение, м	19.43
Кадастровые номера смежных участков	47:29:0574001:199
Номер контура	6
Порядковый номер элемента контура	1
Порядковый номер точки1 в элементе	63
Порядковый номер точки2 в элементе	64
Дирекционный угол	229°15.0`
Горизонтальное проложение, м	13.36
Номер контура	6
Порядковый номер элемента контура	1
Порядковый номер точки1 в элементе	64
Порядковый номер точки2 в элементе	65
Дирекционный угол	138°43.3`
Горизонтальное проложение, м	53.48
Номер контура	6

Порядковый номер элемента контура	966	1
Порядковый номер точки1 в элементе		65
Порядковый номер точки2 в элементе		66
Дирекционный угол		171°21.4`
Горизонтальное проложение, м		45.38
Номер контура		6
Порядковый номер элемента контура		1
Порядковый номер точки1 в элементе		66
Порядковый номер точки2 в элементе		67
Дирекционный угол		105°27.9`
Горизонтальное проложение, м		16.73
Номер контура		6
Порядковый номер элемента контура		1
Порядковый номер точки1 в элементе		67
Порядковый номер точки2 в элементе		68
Дирекционный угол		53°46.3`
Горизонтальное проложение, м		137.61
Номер контура		6
Порядковый номер элемента контура		1
Порядковый номер точки1 в элементе		68
Порядковый номер точки2 в элементе		69
Дирекционный угол		319°19.1`
Горизонтальное проложение, м		58.33
Номер контура		6
Порядковый номер элемента контура		1
Порядковый номер точки1 в элементе		69
Порядковый номер точки2 в элементе		70
Дирекционный угол		230°55.4`
Горизонтальное проложение, м		35.15
Номер контура		6
Порядковый номер элемента контура		1
Порядковый номер точки1 в элементе		70
Порядковый номер точки2 в элементе		71
Дирекционный угол		320°12.4`
Горизонтальное проложение, м		56.5
Кадастровые номера смежных участков		47:29:0574001:199
Номер контура		6
Порядковый номер элемента контура		1
Порядковый номер точки1 в элементе		71
Порядковый номер точки2 в элементе		72
Дирекционный угол		50°10.1`
Горизонтальное проложение, м		57.53
Кадастровые номера смежных участков		47:29:0574001:199
Номер контура		6
Порядковый номер элемента контура		1
Порядковый номер точки1 в элементе		72
Порядковый номер точки2 в элементе		73
Дирекционный угол		137°38.0`
Горизонтальное проложение, м		52.95
Номер контура		6
Порядковый номер элемента контура		1
Порядковый номер точки1 в элементе		73
Порядковый номер точки2 в элементе		74
Дирекционный угол		90°21.9`
Горизонтальное проложение, м		14.14
Номер контура		6
Порядковый номер элемента контура		1
Порядковый номер точки1 в элементе		74
Порядковый номер точки2 в элементе		75
Дирекционный угол		44°5.1`
Горизонтальное проложение, м		58.01
Номер контура		6
Порядковый номер элемента контура		1
Порядковый номер точки1 в элементе		75
Порядковый номер точки2 в элементе		76

Дирекционный угол	967	104°28.5`
Горизонтальное проложение, м		44.93
Номер контура		6
Порядковый номер элемента контура		1
Порядковый номер точки1 в элементе		76
Порядковый номер точки2 в элементе		77
Дирекционный угол		61°22.8`
Горизонтальное проложение, м		14.22
Номер контура		6
Порядковый номер элемента контура		1
Порядковый номер точки1 в элементе		77
Порядковый номер точки2 в элементе		78
Дирекционный угол		25°12.2`
Горизонтальное проложение, м		144.25
Номер контура		6
Порядковый номер элемента контура		1
Порядковый номер точки1 в элементе		78
Порядковый номер точки2 в элементе		79
Дирекционный угол		36°34.3`
Горизонтальное проложение, м		126.01
Номер контура		6
Порядковый номер элемента контура		1
Порядковый номер точки1 в элементе		79
Порядковый номер точки2 в элементе		80
Дирекционный угол		50°12.8`
Горизонтальное проложение, м		44.35
Номер контура		6
Порядковый номер элемента контура		1
Порядковый номер точки1 в элементе		80
Порядковый номер точки2 в элементе		81
Дирекционный угол		55°19.0`
Горизонтальное проложение, м		101.19
Номер контура		6
Порядковый номер элемента контура		1
Порядковый номер точки1 в элементе		81
Порядковый номер точки2 в элементе		82
Дирекционный угол		20°54.7`
Горизонтальное проложение, м		40.54
Номер контура		6
Порядковый номер элемента контура		1
Порядковый номер точки1 в элементе		82
Порядковый номер точки2 в элементе		83
Дирекционный угол		40°51.1`
Горизонтальное проложение, м		31.08
Номер контура		6
Порядковый номер элемента контура		1
Порядковый номер точки1 в элементе		83
Порядковый номер точки2 в элементе		84
Дирекционный угол		104°26.7`
Горизонтальное проложение, м		17.0
Номер контура		6
Порядковый номер элемента контура		1
Порядковый номер точки1 в элементе		84
Порядковый номер точки2 в элементе		85
Дирекционный угол		117°59.8`
Горизонтальное проложение, м		25.97
Номер контура		6
Порядковый номер элемента контура		1
Порядковый номер точки1 в элементе		85
Порядковый номер точки2 в элементе		86
Дирекционный угол		124°38.6`
Горизонтальное проложение, м		44.49
Номер контура		6
Порядковый номер элемента контура		1
Порядковый номер точки1 в элементе		86

Порядковый номер точки2 в элементе	87
Дирекционный угол	968 73°26.8`
Горизонтальное проложение, м	20.43
Номер контура	6
Порядковый номер элемента контура	1
Порядковый номер точки1 в элементе	87
Порядковый номер точки2 в элементе	88
Дирекционный угол	49°54.3`
Горизонтальное проложение, м	166.57
Номер контура	6
Порядковый номер элемента контура	1
Порядковый номер точки1 в элементе	88
Порядковый номер точки2 в элементе	89
Дирекционный угол	54°43.5`
Горизонтальное проложение, м	95.74
Номер контура	6
Порядковый номер элемента контура	1
Порядковый номер точки1 в элементе	89
Порядковый номер точки2 в элементе	90
Дирекционный угол	46°27.5`
Горизонтальное проложение, м	47.51
Номер контура	6
Порядковый номер элемента контура	1
Порядковый номер точки1 в элементе	90
Порядковый номер точки2 в элементе	91
Дирекционный угол	62°11.4`
Горизонтальное проложение, м	76.16
Номер контура	6
Порядковый номер элемента контура	1
Порядковый номер точки1 в элементе	91
Порядковый номер точки2 в элементе	92
Дирекционный угол	90°11.6`
Горизонтальное проложение, м	73.8
Номер контура	6
Порядковый номер элемента контура	1
Порядковый номер точки1 в элементе	92
Порядковый номер точки2 в элементе	93
Дирекционный угол	78°18.1`
Горизонтальное проложение, м	60.47
Номер контура	6
Порядковый номер элемента контура	1
Порядковый номер точки1 в элементе	93
Порядковый номер точки2 в элементе	94
Дирекционный угол	3°48.0`
Горизонтальное проложение, м	13.73
Номер контура	6
Порядковый номер элемента контура	1
Порядковый номер точки1 в элементе	94
Порядковый номер точки2 в элементе	95
Дирекционный угол	343°47.5`
Горизонтальное проложение, м	57.64
Номер контура	6
Порядковый номер элемента контура	1
Порядковый номер точки1 в элементе	95
Порядковый номер точки2 в элементе	96
Дирекционный угол	51°38.3`
Горизонтальное проложение, м	20.43
Номер контура	6
Порядковый номер элемента контура	1
Порядковый номер точки1 в элементе	96
Порядковый номер точки2 в элементе	1
Дирекционный угол	70°36.3`
Горизонтальное проложение, м	64.56
Номер контура	6
Порядковый номер элемента контура	2

Порядковый номер точки1 в элементе	969	97
Порядковый номер точки2 в элементе		98
Дирекционный угол		233°45.4`
Горизонтальное проложение, м		119.47
Номер контура		6
Порядковый номер элемента контура		2
Порядковый номер точки1 в элементе		98
Порядковый номер точки2 в элементе		99
Дирекционный угол		135°32.2`
Горизонтальное проложение, м		31.71
Номер контура		6
Порядковый номер элемента контура		2
Порядковый номер точки1 в элементе		99
Порядковый номер точки2 в элементе		100
Дирекционный угол		74°29.8`
Горизонтальное проложение, м		25.85
Номер контура		6
Порядковый номер элемента контура		2
Порядковый номер точки1 в элементе		100
Порядковый номер точки2 в элементе		101
Дирекционный угол		52°41.7`
Горизонтальное проложение, м		28.99
Номер контура		6
Порядковый номер элемента контура		2
Порядковый номер точки1 в элементе		101
Порядковый номер точки2 в элементе		102
Дирекционный угол		40°48.8`
Горизонтальное проложение, м		68.1
Номер контура		6
Порядковый номер элемента контура		2
Порядковый номер точки1 в элементе		102
Порядковый номер точки2 в элементе		97
Дирекционный угол		313°13.7`
Горизонтальное проложение, м		25.17
Номер контура		6
Порядковый номер элемента контура		3
Порядковый номер точки1 в элементе		103
Порядковый номер точки2 в элементе		104
Дирекционный угол		237°14.2`
Горизонтальное проложение, м		54.05
Номер контура		6
Порядковый номер элемента контура		3
Порядковый номер точки1 в элементе		104
Порядковый номер точки2 в элементе		105
Дирекционный угол		146°35.6`
Горизонтальное проложение, м		55.91
Номер контура		6
Порядковый номер элемента контура		3
Порядковый номер точки1 в элементе		105
Порядковый номер точки2 в элементе		106
Дирекционный угол		85°55.3`
Горизонтальное проложение, м		29.67
Номер контура		6
Порядковый номер элемента контура		3
Порядковый номер точки1 в элементе		106
Порядковый номер точки2 в элементе		107
Дирекционный угол		33°44.6`
Горизонтальное проложение, м		29.27
Номер контура		6
Порядковый номер элемента контура		3
Порядковый номер точки1 в элементе		107
Порядковый номер точки2 в элементе		103
Дирекционный угол		327°46.7`
Горизонтальное проложение, м		58.48
Номер контура		7

Порядковый номер элемента контура	970	1
Порядковый номер точки1 в элементе		1
Порядковый номер точки2 в элементе		2
Дирекционный угол		148°1.1`
Горизонтальное проложение, м		485.79
Номер контура		7
Порядковый номер элемента контура		1
Порядковый номер точки1 в элементе		2
Порядковый номер точки2 в элементе		3
Дирекционный угол		239°57.5`
Горизонтальное проложение, м		263.05
Номер контура		7
Порядковый номер элемента контура		1
Порядковый номер точки1 в элементе		3
Порядковый номер точки2 в элементе		4
Дирекционный угол		232°50.2`
Горизонтальное проложение, м		202.24
Номер контура		7
Порядковый номер элемента контура		1
Порядковый номер точки1 в элементе		4
Порядковый номер точки2 в элементе		5
Дирекционный угол		238°58.1`
Горизонтальное проложение, м		177.42
Номер контура		7
Порядковый номер элемента контура		1
Порядковый номер точки1 в элементе		5
Порядковый номер точки2 в элементе		6
Дирекционный угол		315°27.0`
Горизонтальное проложение, м		46.83
Номер контура		7
Порядковый номер элемента контура		1
Порядковый номер точки1 в элементе		6
Порядковый номер точки2 в элементе		7
Дирекционный угол		330°58.6`
Горизонтальное проложение, м		272.84
Номер контура		7
Порядковый номер элемента контура		1
Порядковый номер точки1 в элементе		7
Порядковый номер точки2 в элементе		8
Дирекционный угол		30°58.3`
Горизонтальное проложение, м		68.61
Номер контура		7
Порядковый номер элемента контура		1
Порядковый номер точки1 в элементе		8
Порядковый номер точки2 в элементе		9
Дирекционный угол		56°12.4`
Горизонтальное проложение, м		169.23
Номер контура		7
Порядковый номер элемента контура		1
Порядковый номер точки1 в элементе		9
Порядковый номер точки2 в элементе		10
Дирекционный угол		49°0.9`
Горизонтальное проложение, м		50.39
Номер контура		7
Порядковый номер элемента контура		1
Порядковый номер точки1 в элементе		10
Порядковый номер точки2 в элементе		11
Дирекционный угол		27°10.4`
Горизонтальное проложение, м		156.89
Номер контура		7
Порядковый номер элемента контура		1
Порядковый номер точки1 в элементе		11
Порядковый номер точки2 в элементе		12
Дирекционный угол		11°57.1`
Горизонтальное проложение, м		55.78

Номер контура	971	7
Порядковый номер элемента контура		1
Порядковый номер точки1 в элементе		12
Порядковый номер точки2 в элементе		1
Дирекционный угол		55°13.8`
Горизонтальное проложение, м		184.61
Номер контура		8
Порядковый номер элемента контура		1
Порядковый номер точки1 в элементе		1
Порядковый номер точки2 в элементе		2
Дирекционный угол		143°58.0`
Горизонтальное проложение, м		69.05
Номер контура		8
Порядковый номер элемента контура		1
Порядковый номер точки1 в элементе		2
Порядковый номер точки2 в элементе		3
Дирекционный угол		143°59.3`
Горизонтальное проложение, м		67.47
Номер контура		8
Порядковый номер элемента контура		1
Порядковый номер точки1 в элементе		3
Порядковый номер точки2 в элементе		4
Дирекционный угол		144°21.1`
Горизонтальное проложение, м		126.95
Номер контура		8
Порядковый номер элемента контура		1
Порядковый номер точки1 в элементе		4
Порядковый номер точки2 в элементе		5
Дирекционный угол		144°43.4`
Горизонтальное проложение, м		70.34
Номер контура		8
Порядковый номер элемента контура		1
Порядковый номер точки1 в элементе		5
Порядковый номер точки2 в элементе		6
Дирекционный угол		288°6.5`
Горизонтальное проложение, м		44.34
Номер контура		8
Порядковый номер элемента контура		1
Порядковый номер точки1 в элементе		6
Порядковый номер точки2 в элементе		7
Дирекционный угол		198°1.6`
Горизонтальное проложение, м		4.43
Номер контура		8
Порядковый номер элемента контура		1
Порядковый номер точки1 в элементе		7
Порядковый номер точки2 в элементе		8
Дирекционный угол		107°57.4`
Горизонтальное проложение, м		259.1
Номер контура		8
Порядковый номер элемента контура		1
Порядковый номер точки1 в элементе		8
Порядковый номер точки2 в элементе		9
Дирекционный угол		189°33.8`
Горизонтальное проложение, м		345.25
Номер контура		8
Порядковый номер элемента контура		1
Порядковый номер точки1 в элементе		9
Порядковый номер точки2 в элементе		10
Дирекционный угол		223°24.7`
Горизонтальное проложение, м		330.5
Номер контура		8
Порядковый номер элемента контура		1
Порядковый номер точки1 в элементе		10
Порядковый номер точки2 в элементе		11
Дирекционный угол		251°29.5`

Горизонтальное проложение, м	119.95
Номер контура	8
Порядковый номер элемента контура	1
Порядковый номер точки1 в элементе	11
Порядковый номер точки2 в элементе	12
Дирекционный угол	325°14.9`
Горизонтальное проложение, м	37.12
Номер контура	8
Порядковый номер элемента контура	1
Порядковый номер точки1 в элементе	12
Порядковый номер точки2 в элементе	13
Дирекционный угол	318°48.7`
Горизонтальное проложение, м	71.26
Номер контура	8
Порядковый номер элемента контура	1
Порядковый номер точки1 в элементе	13
Порядковый номер точки2 в элементе	14
Дирекционный угол	314°56.8`
Горизонтальное проложение, м	373.34
Номер контура	8
Порядковый номер элемента контура	1
Порядковый номер точки1 в элементе	14
Порядковый номер точки2 в элементе	15
Дирекционный угол	318°15.2`
Горизонтальное проложение, м	67.64
Номер контура	8
Порядковый номер элемента контура	1
Порядковый номер точки1 в элементе	15
Порядковый номер точки2 в элементе	16
Дирекционный угол	313°27.4`
Горизонтальное проложение, м	96.32
Номер контура	8
Порядковый номер элемента контура	1
Порядковый номер точки1 в элементе	16
Порядковый номер точки2 в элементе	17
Дирекционный угол	323°28.9`
Горизонтальное проложение, м	73.02
Номер контура	8
Порядковый номер элемента контура	1
Порядковый номер точки1 в элементе	17
Порядковый номер точки2 в элементе	18
Дирекционный угол	324°44.4`
Горизонтальное проложение, м	107.09
Номер контура	8
Порядковый номер элемента контура	1
Порядковый номер точки1 в элементе	18
Порядковый номер точки2 в элементе	19
Дирекционный угол	60°2.8`
Горизонтальное проложение, м	132.6
Номер контура	8
Порядковый номер элемента контура	1
Порядковый номер точки1 в элементе	19
Порядковый номер точки2 в элементе	20
Дирекционный угол	54°47.2`
Горизонтальное проложение, м	231.99
Номер контура	8
Порядковый номер элемента контура	1
Порядковый номер точки1 в элементе	20
Порядковый номер точки2 в элементе	21
Дирекционный угол	58°15.3`
Горизонтальное проложение, м	289.2
Номер контура	8
Порядковый номер элемента контура	1
Порядковый номер точки1 в элементе	21
Порядковый номер точки2 в элементе	1

Дирекционный угол	973	138°45.5`
Горизонтальное проложение, м		3.88
Номер контура		9
Порядковый номер элемента контура		1
Порядковый номер точки1 в элементе		1
Порядковый номер точки2 в элементе		2
Дирекционный угол		172°58.0`
Горизонтальное проложение, м		16.91
Номер контура		9
Порядковый номер элемента контура		1
Порядковый номер точки1 в элементе		2
Порядковый номер точки2 в элементе		3
Дирекционный угол		190°37.3`
Горизонтальное проложение, м		139.91
Номер контура		9
Порядковый номер элемента контура		1
Порядковый номер точки1 в элементе		3
Порядковый номер точки2 в элементе		4
Дирекционный угол		295°33.3`
Горизонтальное проложение, м		93.4
Номер контура		9
Порядковый номер элемента контура		1
Порядковый номер точки1 в элементе		4
Порядковый номер точки2 в элементе		5
Дирекционный угол		203°56.6`
Горизонтальное проложение, м		3.03
Номер контура		9
Порядковый номер элемента контура		1
Порядковый номер точки1 в элементе		5
Порядковый номер точки2 в элементе		6
Дирекционный угол		116°24.8`
Горизонтальное проложение, м		94.75
Номер контура		9
Порядковый номер элемента контура		1
Порядковый номер точки1 в элементе		6
Порядковый номер точки2 в элементе		7
Дирекционный угол		189°8.6`
Горизонтальное проложение, м		168.26
Номер контура		9
Порядковый номер элемента контура		1
Порядковый номер точки1 в элементе		7
Порядковый номер точки2 в элементе		8
Дирекционный угол		289°4.7`
Горизонтальное проложение, м		214.67
Номер контура		9
Порядковый номер элемента контура		1
Порядковый номер точки1 в элементе		8
Порядковый номер точки2 в элементе		9
Дирекционный угол		324°13.6`
Горизонтальное проложение, м		333.37
Номер контура		9
Порядковый номер элемента контура		1
Порядковый номер точки1 в элементе		9
Порядковый номер точки2 в элементе		10
Дирекционный угол		59°24.8`
Горизонтальное проложение, м		363.52
Кадастровые номера смежных участков		47:29:0574001:198
Номер контура		9
Порядковый номер элемента контура		1
Порядковый номер точки1 в элементе		10
Порядковый номер точки2 в элементе		1
Дирекционный угол		145°52.7`
Горизонтальное проложение, м		242.28
Кадастровые номера смежных участков		47:29:0574001:198
Номер контура		10

Порядковый номер элемента контура	974	1
Порядковый номер точки1 в элементе		1
Порядковый номер точки2 в элементе		2
Дирекционный угол		267°19.4`
Горизонтальное проложение, м		164.44
Номер контура		10
Порядковый номер элемента контура		1
Порядковый номер точки1 в элементе		2
Порядковый номер точки2 в элементе		3
Дирекционный угол		272°36.9`
Горизонтальное проложение, м		88.1
Номер контура		10
Порядковый номер элемента контура		1
Порядковый номер точки1 в элементе		3
Порядковый номер точки2 в элементе		4
Дирекционный угол		251°17.5`
Горизонтальное проложение, м		166.48
Номер контура		10
Порядковый номер элемента контура		1
Порядковый номер точки1 в элементе		4
Порядковый номер точки2 в элементе		5
Дирекционный угол		351°55.0`
Горизонтальное проложение, м		88.12
Номер контура		10
Порядковый номер элемента контура		1
Порядковый номер точки1 в элементе		5
Порядковый номер точки2 в элементе		6
Дирекционный угол		77°51.8`
Горизонтальное проложение, м		177.84
Номер контура		10
Порядковый номер элемента контура		1
Порядковый номер точки1 в элементе		6
Порядковый номер точки2 в элементе		7
Дирекционный угол		72°36.8`
Горизонтальное проложение, м		81.82
Номер контура		10
Порядковый номер элемента контура		1
Порядковый номер точки1 в элементе		7
Порядковый номер точки2 в элементе		8
Дирекционный угол		62°19.0`
Горизонтальное проложение, м		127.62
Номер контура		10
Порядковый номер элемента контура		1
Порядковый номер точки1 в элементе		8
Порядковый номер точки2 в элементе		9
Дирекционный угол		163°41.5`
Горизонтальное проложение, м		47.79
Номер контура		10
Порядковый номер элемента контура		1
Порядковый номер точки1 в элементе		9
Порядковый номер точки2 в элементе		1
Дирекционный угол		157°21.8`
Горизонтальное проложение, м		114.24
Номер контура		11
Порядковый номер элемента контура		1
Порядковый номер точки1 в элементе		1
Порядковый номер точки2 в элементе		2
Дирекционный угол		112°38.0`
Горизонтальное проложение, м		62.62
Номер контура		11
Порядковый номер элемента контура		1
Порядковый номер точки1 в элементе		2
Порядковый номер точки2 в элементе		3
Дирекционный угол		158°30.1`
Горизонтальное проложение, м		580.14

Номер контура	11
Порядковый номер элемента контура	975
Порядковый номер точки1 в элементе	1
Порядковый номер точки2 в элементе	3
Дирекционный угол	4
Горизонтальное проложение, м	165°11.9`
Номер контура	48.89
Порядковый номер элемента контура	11
Порядковый номер точки1 в элементе	1
Порядковый номер точки2 в элементе	4
Дирекционный угол	5
Горизонтальное проложение, м	202°27.8`
Номер контура	48.02
Порядковый номер элемента контура	11
Порядковый номер точки1 в элементе	1
Порядковый номер точки2 в элементе	5
Дирекционный угол	6
Горизонтальное проложение, м	269°43.3`
Номер контура	43.29
Порядковый номер элемента контура	11
Порядковый номер точки1 в элементе	1
Порядковый номер точки2 в элементе	6
Дирекционный угол	7
Горизонтальное проложение, м	338°35.6`
Номер контура	459.76
Порядковый номер элемента контура	11
Порядковый номер точки1 в элементе	1
Порядковый номер точки2 в элементе	7
Дирекционный угол	8
Горизонтальное проложение, м	338°35.5`
Кадастровые номера смежных участков	199.2
Номер контура	47:29:0574001:192
Порядковый номер элемента контура	11
Порядковый номер точки1 в элементе	1
Порядковый номер точки2 в элементе	8
Дирекционный угол	1
Горизонтальное проложение, м	24°31.4`
Кадастровые номера смежных участков	46.43
Номер контура	47:29:0574001:192
Порядковый номер элемента контура	12
Порядковый номер точки1 в элементе	1
Порядковый номер точки2 в элементе	1
Дирекционный угол	2
Горизонтальное проложение, м	76°7.3`
Номер контура	707.44
Порядковый номер элемента контура	12
Порядковый номер точки1 в элементе	1
Порядковый номер точки2 в элементе	2
Дирекционный угол	3
Горизонтальное проложение, м	154°34.3`
Номер контура	86.82
Порядковый номер элемента контура	12
Порядковый номер точки1 в элементе	1
Порядковый номер точки2 в элементе	3
Дирекционный угол	4
Горизонтальное проложение, м	216°38.0`
Номер контура	66.05
Порядковый номер элемента контура	12
Порядковый номер точки1 в элементе	1
Порядковый номер точки2 в элементе	4
Дирекционный угол	5
Горизонтальное проложение, м	146°51.8`
Номер контура	15.51
Порядковый номер элемента контура	12
Порядковый номер точки1 в элементе	1
Порядковый номер точки2 в элементе	5

Порядковый номер точки2 в элементе	6
Дирекционный угол	204°31.4`
Горизонтальное проложение, м	46.43
Кадастровые номера смежных участков	47:29:0574001:193
Номер контура	12
Порядковый номер элемента контура	1
Порядковый номер точки1 в элементе	6
Порядковый номер точки2 в элементе	7
Дирекционный угол	158°35.5`
Горизонтальное проложение, м	199.2
Кадастровые номера смежных участков	47:29:0574001:193
Номер контура	12
Порядковый номер элемента контура	1
Порядковый номер точки1 в элементе	7
Порядковый номер точки2 в элементе	8
Дирекционный угол	256°44.2`
Горизонтальное проложение, м	659.83
Номер контура	12
Порядковый номер элемента контура	1
Порядковый номер точки1 в элементе	8
Порядковый номер точки2 в элементе	9
Дирекционный угол	307°34.7`
Горизонтальное проложение, м	74.56
Номер контура	12
Порядковый номер элемента контура	1
Порядковый номер точки1 в элементе	9
Порядковый номер точки2 в элементе	10
Дирекционный угол	356°19.3`
Горизонтальное проложение, м	245.36
Номер контура	12
Порядковый номер элемента контура	1
Порядковый номер точки1 в элементе	10
Порядковый номер точки2 в элементе	1
Дирекционный угол	335°3.4`
Горизонтальное проложение, м	70.0
Номер контура	12
Порядковый номер элемента контура	2
Порядковый номер точки1 в элементе	11
Порядковый номер точки2 в элементе	12
Дирекционный угол	272°44.0`
Горизонтальное проложение, м	13.84
Номер контура	12
Порядковый номер элемента контура	2
Порядковый номер точки1 в элементе	12
Порядковый номер точки2 в элементе	13
Дирекционный угол	211°9.5`
Горизонтальное проложение, м	15.64
Номер контура	12
Порядковый номер элемента контура	2
Порядковый номер точки1 в элементе	13
Порядковый номер точки2 в элементе	14
Дирекционный угол	165°42.4`
Горизонтальное проложение, м	21.1
Номер контура	12
Порядковый номер элемента контура	2
Порядковый номер точки1 в элементе	14
Порядковый номер точки2 в элементе	15
Дирекционный угол	124°40.0`
Горизонтальное проложение, м	25.86
Номер контура	12
Порядковый номер элемента контура	2
Порядковый номер точки1 в элементе	15
Порядковый номер точки2 в элементе	16
Дирекционный угол	41°55.7`
Горизонтальное проложение, м	17.42

Номер контура	12
Порядковый номер элемента контура	2
Порядковый номер точки1 в элементе	16
Порядковый номер точки2 в элементе	17
Дирекционный угол	344°55.3`
Горизонтальное проложение, м	19.34
Номер контура	12
Порядковый номер элемента контура	2
Порядковый номер точки1 в элементе	17
Порядковый номер точки2 в элементе	11
Дирекционный угол	325°28.3`
Горизонтальное проложение, м	19.72
Особые отметки	<p>Кадастровые номера обособленных (условных) участков, входящих в единое землепользование и их площади: 47:29:0574001:192 - 253625 кв.м, 47:29:0574001:193 - 53000 кв.м, 47:29:0574001:194 - 38600 кв.м, 47:29:0574001:195 - 138000 кв.м, 47:29:0574001:196 - 501000 кв.м, 47:29:0574001:197 - 258400 кв.м, 47:29:0574001:198 - 587800 кв.м, 47:29:0574001:199 - 20000 кв.м, 47:29:0574001:200 - 274100 кв.м, 47:29:0574001:201 - 93500 кв.м, 47:29:0574001:202 - 44300 кв.м. Сведения о вещных правах на объект недвижимости, не зарегистрированных в реестре прав, ограничений прав и обременений недвижимого имущества: Вид права: Индивидуальная собственность; Правообладатель: ЗАО "Гея"; Реквизиты документа-основания: Свидетельство о государственной регистрации прав на ЗУ от 2008-03-14 № 2008-222. Сведения об ограничениях права на объект недвижимости, обременениях данного объекта, не зарегистрированных в реестре прав, ограничений прав и обременений недвижимого имущества: Вид ограничения (обременения): Ограничения прав на земельный участок, предусмотренные статьей 56 Земельного кодекса Российской Федерации; Срок действия: с 2019-07-08; Реквизиты документа-основания: Распоряжение от 2005-06-24 № 229-р выдан: Комитет по управлению городским имуществом. Вид ограничения (обременения): Ограничения прав на земельный участок, предусмотренные статьей 56 Земельного кодекса Российской Федерации; Срок действия: с 2022-09-04; Реквизиты документа-основания: Документ, содержащий необходимые для внесения в государственный кадастр недвижимости сведения об установлении или изменении территориальной зоны или зоны с особыми условиями использования территорий, либо об отмене установления такой зоны от 2022-06-22 № PVD-0123/2022-49012; Иной документ, содержащий описание объекта от 2022-08-18 № PVD-0123/2022-49012; Доверенность от 2022-04-28 № 02/29/61/22; Акт о приеме-передаче объекта основных средств (кроме зданий, сооружений) от 1998-12-31 № 4283923.</p>
Вид обременения	022004000000, Ограничения прав на земельный участок, предусмотренные статьей 56 Земельного кодекса Российской Федерации

Порядковый номер части	1
Номер зоны	47.29.2.333
Содержание ограничения (обременения)	Постановление Правительства РФ от 24 февраля 2009 г. N 160 "О порядке установления охранных зон объектов электросетевого хозяйства и особых условий использования земельных участков, расположенных в границах таких зон"
Документ-основание	558401020000, Акты органов государственной власти или органов местного самоуправления Распоряжение, 229-р, 2005-06-24, Комитет по управлению городским имуществом
starting_date	2019-07-08
Вид обременения	022004000000, Ограничения прав на земельный участок, предусмотренные статьей 56 Земельного кодекса Российской Федерации
Порядковый номер части	2
Номер зоны	47:29-6.964
name_by_doc	Охранная зона ВОЛС "СПб-Любань-Луга" с отв. на Чудово К-803, к803с4
Тип зоны	218020020007, Охранная зона линий и сооружений связи и линий и сооружений радиодиффузии
Содержание ограничения (обременения)	В соответствии с Постановлением Правительства РФ от 9 июня 1995 г. N 578 "Об утверждении Правил охраны линий и сооружений связи Российской Федерации" устанавливаются следующие ограничения: в пределах охранных зон без письменного согласия и присутствия представителей предприятий, эксплуатирующих линии связи и линии радиодиффузии, юридическим и физическим лицам запрещается: а) осуществлять всякого рода строительные, монтажные и взрывные работы, планировку грунта землеройными механизмами (за исключением зон песчаных барханов) и земляные работы (за исключением вспашки на глубину не более 0,3 метра); б) производить геолого-съёмочные, поисковые, геодезические и другие изыскательские работы, которые связаны с бурением скважин, шурфованием, взятием проб грунта, осуществлением взрывных работ; в) производить посадку деревьев, располагать полевые станы, содержать скот, складировать материалы, корма и удобрения, жечь костры, устраивать стрельбища; г) устраивать проезды и стоянки автотранспорта, тракторов и механизмов, провозить негабаритные грузы под проводами воздушных линий связи и линий радиодиффузии, строить каналы (арыки), устраивать заграждения и другие препятствия; д) устраивать причалы для стоянки судов, барж и плавучих кранов, производить погрузочно-разгрузочные, подводно-технические, дноуглубительные и землечерпательные работы, выделять рыбопромысловые участки, производить добычу рыбы, других водных животных, а также водных растений придонными орудиями лова, устраивать водопои, производить колку и заготовку льда. Судам и другим плавучим средствам запрещается бросать якоря, проходить с отданными якорями, цепями, лотами, волокушами и тралями; е) производить строительство и реконструкцию линий

979 электропередач, радиостанций и других объектов, излучающих электромагнитную энергию и оказывающих опасное воздействие на линии связи и линии радиофикации; ж) производить защиту подземных коммуникаций от коррозии без учета проходящих подземных кабельных линий связи. Юридическим и физическим лицам запрещается производить всякого рода действия, которые могут нарушить нормальную работу линий связи и линий радиофикации, в частности: а) производить снос и реконструкцию зданий и мостов, осуществлять переустройство коллекторов, туннелей метрополитена и железных дорог, где проложены кабели связи, установлены столбы воздушных линий связи и линий радиофикации, размещены технические сооружения радиорелейных станций, кабельные ящики и распределительные коробки, без предварительного выноса заказчиками (застройщиками) линий и сооружений связи, линий и сооружений радиофикации по согласованию с предприятиями, в ведении которых находятся эти линии и сооружения; б) производить засыпку трасс подземных кабельных линий связи, устраивать на этих трассах временные склады, стоки химически активных веществ и свалки промышленных, бытовых и прочих отходов, ломать замерные, сигнальные, предупредительные знаки и телефонные колодцы; в) открывать двери и люки необслуживаемых усилительных и регенерационных пунктов (наземных и подземных) и радиорелейных станций, кабельных колодцев телефонной канализации, распределительных шкафов и кабельных ящиков, а также подключаться к линиям связи (за исключением лиц, обслуживающих эти линии); г) огораживать трассы линий связи, препятствуя свободному доступу к ним технического персонала; д) самовольно подключаться к абонентской телефонной линии и линии радиофикации в целях пользования услугами связи; е) совершать иные действия, которые могут причинить повреждения сооружениям связи и радиофикации (повреждать опоры и арматуру воздушных линий связи, обрывать провода, набрасывать на них посторонние предметы и другое).

Документ-основание

558221040000, Документ, содержащий необходимые для внесения в государственный кадастр недвижимости сведения об установлении или изменении территориальной зоны или зоны с особыми условиями использования территорий, либо об отмене установления такой зоны
Документ, содержащий необходимые для внесения в государственный кадастр недвижимости сведения об установлении или изменении территориальной зоны или зоны с особыми условиями использования территорий, либо об отмене установления такой зоны, PVD-0123/2022-49012, 2022-06-22

Документ-основание	980	558221990000, Иной документ, содержащий описание объекта Иной документ, содержащий описание объекта, PVD-0123/2022-49012, 2022-08-18
Документ-основание		558301010000, Доверенность Доверенность, 02/29/61/22, 2022-04-28
Документ-основание		558227000000, Решение об установлении или изменении границ зон с особыми условиями использования территорий Акт о приёме-передаче объекта основных средств (кроме зданий, сооружений), 4283923, 1998-12-31
starting_date		2022-09-04

Сведения о правах и правообладателях

Наименование	Значение
Сведения о праве и правообладателях	
Дата постановки на учет/ регистрации	10.08.2020 17:43:51
Вид зарегистрированного вещного права	001001000000, Собственность
Номер регистрации вещного права	47:29:0574001:203-47/023/2020-10
Сведения о правообладателе	Общество с ограниченной ответственностью "Правда" 4710031410

Статус записи об объекте недвижимости

Наименование	Значение
Статус записи об объекте недвижимости	Сведения об объекте недвижимости имеют статус "актуальные, ранее учтенные"

Земельные участки

Номер точки	X	Y	Описание закреп.	Погрешность, м
-------------	---	---	------------------	----------------

2

Система координат:				
МСК 47 зона 2				
1				
2811	317473.46	2227856.57	-	0
2833	317643.15	2228543.36	-	0
3113	317564.74	2228580.64	-	0
3114	317511.74	2228541.23	-	0
3115	317498.75	2228549.71	-	0
3116	317456.51	2228530.44	-	0
3117	317271.05	2228603.15	-	0
3118	317119.67	2227960.92	-	0
3119	317165.14	2227901.83	-	0
3120	317409.99	2227886.09	-	0
3121	317600.07	2228510.61	-	0
3122	317600.73	2228496.79	-	0
3123	317587.35	2228488.70	-	0
3124	317566.90	2228493.91	-	0
3125	317552.19	2228515.18	-	0
3126	317565.15	2228526.82	-	0
3127	317583.82	2228521.79	-	0
Система координат:				
МСК 47 зона 2				
1				
3115	317498.75	2228549.71	-	0
3116	317456.51	2228530.44	-	0
3117	317271.05	2228603.15	-	0
3131	316843.01	2228770.96	-	0
3130	316843.22	2228814.25	-	0
3129	316887.60	2228832.60	-	0

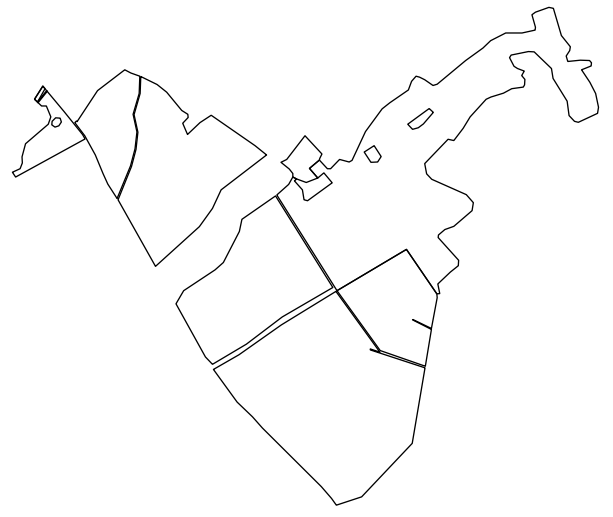
3128	316934.87	2228820.11	-	0
3132	317474.65	2228607.51	-	0
Система координат:				
МСК 47 зона 2				
1				
3237	318021.75	2228360.31	-	0
3238	318014.07	2228196.05	-	0
3239	318018.09	2228108.04	-	0
2825	317964.69	2227950.36	-	0
3240	318051.93	2227937.97	-	0
3241	318089.32	2228111.83	-	0
3242	318113.77	2228189.91	-	0
3243	318173.06	2228302.92	-	0
3244	318127.19	2228316.34	-	0
Система координат:				
МСК 47 зона 2				
1				
3054	320038.89	2233124.72	-	0
3055	320239.46	2232988.81	-	0
3056	320054.49	2232675.87	-	0
3139	319784.02	2232870.75	-	0
3138	319713.85	2233073.63	-	0
3137	319879.97	2233100.37	-	0
3136	319922.12	2233015.51	-	0
3135	319924.89	2233016.74	-	0
3134	319884.60	2233101.00	-	0
3133	320022.11	2233126.79	-	0
Система координат:				
МСК 47 зона 2				
1				
3140	320048.62	2232673.41	-	0
3141	319992.78	2232714.03	-	0
3142	319938.20	2232753.70	-	0
3143	319835.04	2232827.69	-	0
3144	319777.62	2232868.31	-	0
3145	319791.40	2232826.17	-	0
3146	319787.19	2232824.80	-	0
3147	319707.31	2233071.28	-	0
3148	319366.86	2233013.92	-	0
3149	319126.77	2232786.79	-	0
3150	319088.69	2232673.04	-	0
3151	319119.19	2232651.88	-	0
3152	319172.82	2232604.95	-	0
3153	319436.56	2232340.71	-	0
3154	319487.03	2232295.67	-	0
3155	319553.28	2232225.75	-	0
3156	319611.96	2232182.30	-	0
3157	319699.40	2232120.48	-	0
3158	319765.61	2232235.37	-	0
3159	319899.38	2232424.91	-	0
3160	320051.54	2232670.85	-	0
Система координат:				
МСК 47 зона 2				
1				
3161	320479.80	2232399.72	-	0
3162	320067.74	2232657.01	-	0
3163	319936.05	2232429.30	-	0

3164	319813.88	2232268.13	-	0
3165	319722.42	2232116.10	-	0
3166	319755.79	2232083.25	-	0
3167	319994.37	2231950.88	-	0
3168	320053.20	2231986.19	-	0
3169	320147.33	2232126.83	-	0
3170	320180.38	2232164.87	-	0
3171	320319.95	2232236.52	-	0
3172	320374.52	2232248.07	-	0
Система координат:				
МСК 47 зона 2				
1				
2998	321328.77	2233629.20	-	0
2999	321324.01	2233649.84	-	0
3000	321201.46	2233685.05	-	0
3001	321151.53	2233726.18	-	0
3002	321134.28	2233722.53	-	0
3003	321108.84	2233706.82	-	0
3004	321085.54	2233714.21	-	0
3005	321090.82	2233770.14	-	0
3006	321089.89	2233812.07	-	0
3007	321079.43	2233820.63	-	0
3008	321064.63	2233818.53	-	0
3009	321046.93	2233775.96	-	0
3010	320990.97	2233813.07	-	0
3011	320941.46	2233839.77	-	0
3012	320879.22	2233852.38	-	0
3013	320851.20	2233847.41	-	0
3014	320810.90	2233761.24	-	0
3015	320815.97	2233744.13	-	0
3016	320842.12	2233720.37	-	0
3017	320906.57	2233710.76	-	0
3018	321008.58	2233648.25	-	0
3019	321053.30	2233640.94	-	0
3020	321128.17	2233562.64	-	0
3021	321130.02	2233537.24	-	0
3022	321113.86	2233458.64	-	0
3023	321102.82	2233452.27	-	0
3024	321062.71	2233472.07	-	0
3025	321052.71	2233487.93	-	0
3026	321041.55	2233518.83	-	0
3027	321021.16	2233507.12	-	0
3028	321003.96	2233521.53	-	0
3029	320980.44	2233519.35	-	0
3030	320969.36	2233513.26	-	0
3031	320962.79	2233461.90	-	0
3032	320942.09	2233424.32	-	0
3033	320925.56	2233367.75	-	0
3034	320914.62	2233346.54	-	0
3035	320835.95	2233274.58	-	0
3036	320784.41	2233243.12	-	0
3037	320729.94	2233201.99	-	0
3038	320734.75	2233176.08	-	0
3039	320625.27	2233070.26	-	0
3040	320579.70	2233079.34	-	0
3041	320554.89	2233102.50	-	0
3042	320486.08	2233257.66	-	0
3043	320450.11	2233289.40	-	0
3044	320414.27	2233283.18	-	0
3045	320343.58	2233201.26	-	0
3046	320329.53	2233161.72	-	0
3047	320305.00	2233132.34	-	0
3048	320292.66	2233131.46	-	0

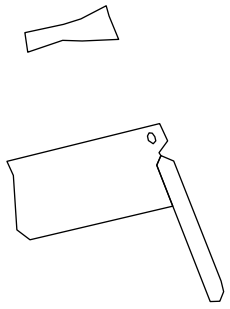
3049	320189.96	2233223.57	-	0
3050	320166.43	2233221.85	-	0
3051	320137.50	2233185.01	-	0
3052	320084.47	2233129.74	-	0
3053	320041.19	2233137.35	-	0
3054	320038.89	2233124.72	-	0
3055	320239.46	2232988.81	-	0
3056	320054.49	2232675.87	-	0
3057	320484.69	2232405.37	-	0
3058	320532.44	2232458.70	-	0
3059	320564.74	2232477.50	-	0
3060	320556.13	2232494.92	-	0
3061	320547.41	2232484.80	-	0
3062	320507.22	2232520.08	-	0
3063	320462.36	2232526.90	-	0
3064	320457.90	2232543.02	-	0
3065	320539.23	2232654.03	-	0
3066	320583.46	2232616.01	-	0
3067	320561.30	2232588.72	-	0
3068	320604.71	2232552.56	-	0
3069	320641.56	2232596.74	-	0
3070	320602.44	2232632.42	-	0
3071	320602.35	2232646.56	-	0
3072	320644.02	2232686.92	-	0
3073	320632.79	2232730.42	-	0
3074	320639.60	2232742.90	-	0
3075	320770.12	2232804.33	-	0
3076	320871.32	2232879.41	-	0
3077	320899.70	2232913.49	-	0
3078	320957.28	2232996.70	-	0
3079	320995.15	2233011.17	-	0
3080	321018.66	2233031.50	-	0
3081	321014.42	2233047.96	-	0
3082	321002.23	2233070.89	-	0
3083	320976.94	2233107.49	-	0
3084	320982.76	2233127.07	-	0
3085	321090.04	2233254.49	-	0
3086	321145.33	2233332.65	-	0
3087	321178.06	2233367.09	-	0
3088	321213.59	2233434.45	-	0
3089	321213.34	2233508.25	-	0
3090	321225.60	2233567.46	-	0
3091	321239.30	2233568.37	-	0
3092	321294.65	2233552.28	-	0
3093	321307.33	2233568.30	-	0
3094	320872.80	2233090.32	-	0
3095	320802.17	2232993.97	-	0
3096	320779.54	2233016.18	-	0
3097	320786.45	2233041.09	-	0
3098	320804.02	2233064.15	-	0
3099	320855.56	2233108.66	-	0
3100	320706.70	2232843.02	-	0
3101	320677.45	2232797.57	-	0
3102	320630.78	2232828.35	-	0
3103	320632.89	2232857.94	-	0
3104	320657.23	2232874.20	-	0
Система координат:				
МСК 47 зона 2				
1				
3059	320564.74	2232477.50	-	0
3060	320556.13	2232494.92	-	0

3108	320540.63	2232537.93	-	0
3067	320561.30	2232588.72	-	0
3068	320604.71	2232552.56	-	0
3069	320641.56	2232596.74	-	0
3107	320649.15	2232597.82	-	0
3106	320668.53	2232607.73	-	0
3105	320750.35	2232531.21	-	0
3112	320644.19	2232448.95	-	0
3111	320631.27	2232423.77	-	0
3110	320601.56	2232461.18	-	0
3109	320580.67	2232476.87	-	0
Система координат:				
МСК 47 зона 2				
1				
3173	321017.27	2231793.53	-	0
3174	320980.70	2231866.82	-	0
3175	320947.01	2231909.85	-	0
3176	320865.16	2231977.09	-	0
3177	320847.11	2232005.01	-	0
3178	320832.36	2232005.76	-	0
3179	320807.20	2231981.61	-	0
3180	320756.86	2232002.91	-	0
3181	320809.49	2232059.59	-	0
3182	320843.05	2232109.40	-	0
3183	320706.79	2232307.40	-	0
3184	320664.09	2232358.67	-	0
3185	320507.14	2232154.02	-	0
3186	320423.82	2232115.86	-	0
3187	320342.39	2232056.00	-	0
3188	320162.83	2231859.80	-	0
3189	320288.54	2231788.09	-	0
3190	320463.39	2231690.04	-	0
3191	320613.28	2231751.02	-	0
3192	320689.32	2231771.91	-	0
3193	320767.30	2231780.65	-	0
3194	320845.77	2231762.92	-	0
3195	320941.24	2231790.37	-	0
Система координат:				
МСК 47 зона 2				
1				
3196	321033.39	2231747.63	-	0
3197	321018.97	2231789.08	-	0
3198	320941.35	2231785.65	-	0
3199	320846.76	2231757.81	-	0
3200	320767.81	2231775.54	-	0
3201	320691.14	2231767.53	-	0
3202	320614.86	2231746.74	-	0
3203	320468.49	2231687.05	-	0
3204	320532.90	2231645.11	-	0
3205	320581.00	2231622.83	-	0
3206	320664.22	2231588.57	-	0
3207	320751.50	2231541.04	-	0
3208	320810.05	2231496.73	-	0
3209	320817.58	2231503.21	-	0
3210	320814.34	2231506.64	-	0
3211	320953.75	2231597.99	-	0
3212	321011.05	2231672.94	-	0
3213	321047.60	2231721.23	-	0
Система координат:				
МСК 47 зона 2				

1		985		
3214	320974.34	2231352.73	-	0
3215	320860.50	2231447.89	-	0
3216	320756.38	2231530.23	-	0
3217	320736.96	2231541.69	-	0
3218	320565.70	2231230.24	-	0
3219	320586.70	2231215.86	-	0
3220	320602.44	2231250.72	-	0
3221	320628.82	2231259.45	-	0
3222	320656.36	2231258.30	-	0
3223	320714.51	2231275.02	-	0
3224	320803.17	2231376.98	-	0
3225	320817.00	2231381.74	-	0
3226	320836.20	2231387.93	-	0
3227	320884.52	2231367.69	-	0
3228	320885.12	2231346.12	-	0
3229	320915.46	2231314.63	-	0
3230	320831.67	2231409.54	-	0
3231	320815.12	2231393.54	-	0
3232	320799.54	2231392.46	-	0
3233	320789.08	2231406.31	-	0
3234	320795.81	2231423.95	-	0
3235	320812.14	2231435.87	-	0
3236	320830.35	2231429.38	-	0
Сведения о частях				
Система координат:				
МСК 47 зона 2				
1				
1	320915.46	2231314.63	-	0
2	320903.32	2231327.23	-	0
3	320908.98	2231332.09	-	0,5
4	320963.01	2231362.20	-	0
5	320974.34	2231352.73	-	0
1				
1	320954.29	2231369.49	-	0
2	320951.16	2231372.11	-	0
3	320899.72	2231330.97	-	0
4	320902.50	2231328.08	-	0



2



Масштаб 1:120000

987

Раздел 1

Сведения о характеристиках объекта недвижимости

Земельный участок			
(вид объекта недвижимости)			
Лист № ____ Раздела 1	Всего листов раздела 1 : ____	Всего разделов: ____	Всего листов выписки: ____
13.07.2022 № **/****/*****			
Кадастровый номер:		47:29:0574001:293	

Номер кадастрового квартала:	47:29:0574001
Дата присвоения кадастрового номера:	12.08.2011
Ранее присвоенный государственный учетный номер:	данные отсутствуют
Адрес:	Ленинградская область, Лужский район, Ям-Тёсовское сельское поселение, АОЗТ "Ям-Тёсовское", вблизи д. Пристань, рабочий участок № 145
Площадь:	58961 +/- 2125кв. м
Кадастровая стоимость, руб.:	346690.68
Кадастровые номера расположенных в пределах земельного участка объектов недвижимости:	данные отсутствуют
Кадастровые номера объектов недвижимости, из которых образован объект недвижимости:	47:29:0000000:13
Кадастровые номера образованных объектов недвижимости:	данные отсутствуют
Сведения о включении объекта недвижимости в состав предприятия как имущественного комплекса:	

988

Раздел 1

Сведения о характеристиках объекта недвижимости

Земельный участок			
(вид объекта недвижимости)			
Лист № __ Раздела 1	Всего листов раздела 1 : __	Всего разделов: __	Всего листов выписки: __
13.07.2022 № **/****/*****			
Кадастровый номер:		47:29:0574001:293	

Категория земель:	Земли сельскохозяйственного назначения
Виды разрешенного использования:	для ведения сельхозпроизводства
Сведения о кадастровом инженерере:	данные отсутствуют
Сведения о лесах, водных объектах и об иных природных объектах, расположенных в пределах земельного участка:	данные отсутствуют
Сведения о том, что земельный участок полностью или частично расположен в границах зоны с особыми условиями использования территории или территории объекта культурного наследия	данные отсутствуют
Сведения о том, что земельный участок расположен в границах особой экономической зоны, территории опережающего социально-экономического развития, зоны территориального развития в Российской Федерации, игровой зоны:	данные отсутствуют
Сведения о том, что земельный участок расположен в границах особо охраняемой природной территории, охотничьих угодий, лесничеств, лесопарков:	данные отсутствуют
Сведения о результатах проведения государственного земельного надзора:	данные отсутствуют
Сведения о расположении земельного участка в границах территории, в отношении которой утвержден проект межевания территории:	данные отсутствуют

989

Раздел 1

Сведения о характеристиках объекта недвижимости

Земельный участок			
(вид объекта недвижимости)			
Лист № __ Раздела 1	Всего листов раздела 1 : __	Всего разделов: __	Всего листов выписки: __
13.07.2022 № **/****/*****			
Кадастровый номер:		47:29:0574001:293	

Условный номер земельного участка:	данные отсутствуют
Сведения о принятии акта и (или) заключении договора, предусматривающих предоставление в соответствии с земельным законодательством исполнительным органом государственной власти или органом местного самоуправления находящегося в государственной или муниципальной собственности земельного участка для строительства наемного дома социального использования или наемного дома коммерческого использования:	данные отсутствуют
Сведения о том, что земельный участок или земельные участки образованы на основании решения об изъятии земельного участка и (или) расположенного на нем объекта недвижимости для государственных или муниципальных нужд:	данные отсутствуют
Сведения о том, что земельный участок образован из земель или земельного участка, государственная собственность на которые не разграничена:	данные отсутствуют
Сведения о наличии земельного спора о местоположении границ земельных участков:	данные отсутствуют
Статус записи об объекте недвижимости:	Сведения об объекте недвижимости имеют статус "актуальные"
Особые отметки:	данные отсутствуют

990

Раздел 2

Сведения о зарегистрированных правах

Земельный участок			
(вид объекта недвижимости)			
Лист № ___ Раздела <u>2</u>	Всего листов раздела <u>2</u> : ___	Всего разделов: ___	Всего листов выписки: ___
13.07.2022 № **/****/*****			
Кадастровый номер:		47:29:0574001:293	
1.	Правообладатель (правообладатели):	1.1.	Федотов Владимир Константинович
2.	Вид, номер и дата государственной регистрации права:	2.1.	Собственность, № 47-47-23/067/2011-012 от 18.10.2011
3.	Ограничение прав и обременение объекта недвижимости:	не зарегистрировано	

991

Земельный участок			
(вид объекта недвижимости)			
Лист № __ Раздела <u>2</u>	Всего листов раздела <u>2</u> : __	Всего разделов: __	Всего листов выписки: __
13.07.2022 № **/****/*****			
Кадастровый номер:		47:29:0574001:293	

1. Правообладатель (правообладатели):	1.2. данные о правообладателе отсутствуют
2. Вид, номер и дата государственной регистрации права: Ограничение прав и обременение объекта недвижимости:	2.2. не зарегистрировано
вид:	Прочие ограничения (обременения), 939 кв.м- охранная зона подземной линии связи
дата государственной регистрации:	18.10.2011
номер государственной регистрации:	47-47-23/067/2011-012
3. срок, на который установлено ограничение прав и обременение объекта недвижимости:	
3.2.1. лицо, в пользу которого установлено ограничение прав и обременение объекта недвижимости:	
основание государственной регистрации:	Кадастровый паспорт земельного участка (выписка из государственного кадастра недвижимости №47/201/11-93650) от 12.08.2011, выдавший орган: Федеральное бюджетное учреждение "Кадастровая палата" по Ленинградской области
4. Договоры участия в долевом строительстве:	не зарегистрировано
5. Заявленные в судебном порядке права требования:	данные отсутствуют
6. Сведения о возражении в отношении зарегистрированного права:	данные отсутствуют
7. Сведения о наличии решения об изъятии объекта недвижимости для государственных и муниципальных нужд:	данные отсутствуют
8. Сведения о невозможности государственной регистрации без личного участия правообладателя или его законного представителя:	
9. Правопритязания и сведения о наличии поступивших, но не рассмотренных заявлений о проведении государственной регистрации права (перехода, прекращения права), ограничения права или обременения объекта недвижимости, сделки в отношении объекта недвижимости:	данные отсутствуют
10. Сведения об осуществлении государственной регистрации сделки, права, ограничения права без необходимого в силу закона согласия третьего лица, органа:	данные отсутствуют

992

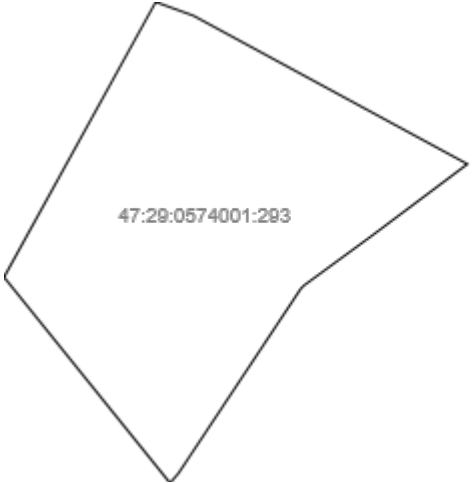
11.	Сведения о невозможности государственной регистрации перехода, прекращения, ограничения права на земельный участок из земель сельскохозяйственного назначения:
-----	--

993

Раздел 3

Описание местоположения земельного участка

Земельный участок			
(вид объекта недвижимости)			
Лист № __ Раздела 3	Всего листов раздела 3 : __	Всего разделов: __	Всего листов выписки: __
13.07.2022 № **/****/*****			
Кадастровый номер:		47:29:0574001:293	

План (чертеж, схема) земельного участка			
			
Масштаб 1: данные отсутствуют	Условные обозначения:		

994

Раздел 3.1

Описание местоположения земельного участка

Земельный участок			
(вид объекта недвижимости)			
Лист № ___ Раздела 3.1	Всего листов раздела 3.1 : ___	Всего разделов: ___	Всего листов выписки: ___
13.07.2022 № **/****/*****			
Кадастровый номер:		47:29:0574001:293	

Описание местоположения границ земельного участка							
Номер п/п	Номер точки		Дирекционный угол	Горизонтальное проложение, м	Описание закрепления на местности	Кадастровые номера смежных участков	Сведения об адресах правообладателей смежных земельных участков
	начальная	конечная					
1	2	3	4	5	6	7	8
1	1	1	данные отсутствуют	данные отсутствуют	-	данные отсутствуют	данные отсутствуют

995

Раздел 3.2

Описание местоположения земельного участка


Земельный участок			
(вид объекта недвижимости)			
Лист № __ Раздела 3.2	Всего листов раздела 3.2 : __	Всего разделов: __	Всего листов выписки: __
13.07.2022 № **/****/*****			
Кадастровый номер:		47:29:0574001:293	

Сведения о характерных точках границы земельного участка				
Система координат: 1963 (Лужский)				
Зона №				
Номер точки	Координаты		Описание закрепления на местности	Средняя квадратическая погрешность определения координат характерных точек границ земельного участка, м
	X	Y		
1	2	3	4	5
1	6521169.84	231485.99	данные отсутствуют	данные отсутствуют
2	6521159.73	231514.03	данные отсутствуют	данные отсутствуют
3	6521048.63	231719.31	данные отсутствуют	данные отсутствуют
4	6520995.75	231648.8	данные отсутствуют	данные отсутствуют
5	6520958.08	231597.36	данные отсутствуют	данные отсутствуют
6	6520955.41	231594.6	данные отсутствуют	данные отсутствуют
7	6520817.58	231503.21	данные отсутствуют	данные отсутствуют
8	6520810.05	231496.73	данные отсутствуют	данные отсутствуют
9	6520964.05	231372.48	данные отсутствуют	данные отсутствуют

996

Раздел 4

Сведения о частях земельного участка

Земельный участок			
(вид объекта недвижимости)			
Лист № ___ Раздела 4	Всего листов раздела 4 : ___	Всего разделов: ___	Всего листов выписки: ___
13.07.2022 № **/****/*****			
Кадастровый номер:		47:29:0574001:293	
План (чертеж, схема) части земельного участка		Учетный номер части: <u>47:29:0574001:293/1</u>	
			
Масштаб 1: данные отсутствуют	Условные обозначения:		

997

Раздел 4.1

Сведения о частях земельного участка

Земельный участок			
(вид объекта недвижимости)			
Лист № __ Раздела 4.1	Всего листов раздела 4.1 : __	Всего разделов: __	Всего листов выписки: __
13.07.2022 № **/****/*****			
Кадастровый номер:		47:29:0574001:293	

Учетный номер части	Площадь (м ²)	Содержание ограничения в использовании или ограничения права на объект недвижимости или обременения объекта недвижимости
1	2	3
1	939	Иные ограничения (обременения) прав, Временные. Дата истечения срока действия временного характера - 13.08.2016

998

Раздел 4.2

Сведения о частях земельного участка

Земельный участок				
(вид объекта недвижимости)				
Лист № ____ Раздела 4.2		Всего листов раздела 4.2 : ____		Всего разделов: ____
Всего листов выписки: ____				
13.07.2022 № **/****/*****				
Кадастровый номер:			47:29:0574001:293	
Сведения о характерных точках границы части (частей) земельного участка				
Учетный номер части: 1				
Система координат: 1963 (Лужский)				
Зона №				
Номер точки	Координаты, м		Описание закрепления на местности	Средняя квадратическая погрешность определения координат характерных точек границы части земельного участка, м
	X	Y		
1	2	3	4	5
1	6521169.84	231485.99	данные отсутствуют	данные отсутствуют
9	6520964.05	231372.48	данные отсутствуют	данные отсутствуют
10	6521168.47	231489.82	данные отсутствуют	данные отсутствуют
11	6520960.75	231375.15	данные отсутствуют	данные отсутствуют

999

Раздел 1

Сведения о характеристиках объекта недвижимости

Земельный участок			
(вид объекта недвижимости)			
Лист № ____ Раздела 1	Всего листов раздела 1 : ____	Всего разделов: ____	Всего листов выписки: ____
13.07.2022 № **/****/*****			
Кадастровый номер:		47:29:0574001:297	

Номер кадастрового квартала:	47:29:0574001
Дата присвоения кадастрового номера:	07.11.2012
Ранее присвоенный государственный учетный номер:	данные отсутствуют
Адрес:	Ленинградская область, Лужский район, Ям-Тесовское сельское поселение, вблизи д. Моровино, АОЗТ "Ям-Тесовское", рабочие участки №№ 224, 225, 226, 227, 228, 229
Площадь:	1279372 +/- 9897 кв. м
Кадастровая стоимость, руб.:	8661348.44
Кадастровые номера расположенных в пределах земельного участка объектов недвижимости:	данные отсутствуют
Кадастровые номера объектов недвижимости, из которых образован объект недвижимости:	47:29:0000000:13
Кадастровые номера образованных объектов недвижимости:	данные отсутствуют
Сведения о включении объекта недвижимости в состав предприятия как имущественного комплекса:	

1000

Раздел 1

Сведения о характеристиках объекта недвижимости

Земельный участок			
(вид объекта недвижимости)			
Лист № __ Раздела 1	Всего листов раздела 1 : __	Всего разделов: __	Всего листов выписки: __
13.07.2022 № **/****/*****			
Кадастровый номер:		47:29:0574001:297	

Категория земель:	Земли сельскохозяйственного назначения
Виды разрешенного использования:	Для сельскохозяйственного производства
Сведения о кадастровом инженерере:	Дысь Николай Николаевич №47-10-0061
Сведения о лесах, водных объектах и об иных природных объектах, расположенных в пределах земельного участка:	данные отсутствуют
Сведения о том, что земельный участок полностью или частично расположен в границах зоны с особыми условиями использования территории или территории объекта культурного наследия	данные отсутствуют
Сведения о том, что земельный участок расположен в границах особой экономической зоны, территории опережающего социально-экономического развития, зоны территориального развития в Российской Федерации, игровой зоны:	данные отсутствуют
Сведения о том, что земельный участок расположен в границах особо охраняемой природной территории, охотничьих угодий, лесничеств, лесопарков:	данные отсутствуют
Сведения о результатах проведения государственного земельного надзора:	данные отсутствуют
Сведения о расположении земельного участка в границах территории, в отношении которой утвержден проект межевания территории:	данные отсутствуют

1001

Раздел 1

Сведения о характеристиках объекта недвижимости

Земельный участок			
(вид объекта недвижимости)			
Лист № ___ Раздела 1	Всего листов раздела 1 : ___	Всего разделов: ___	Всего листов выписки: ___
13.07.2022 № **/****/*****			
Кадастровый номер:		47:29:0574001:297	

Условный номер земельного участка:	данные отсутствуют
Сведения о принятии акта и (или) заключении договора, предусматривающих предоставление в соответствии с земельным законодательством исполнительным органом государственной власти или органом местного самоуправления находящегося в государственной или муниципальной собственности земельного участка для строительства наемного дома социального использования или наемного дома коммерческого использования:	данные отсутствуют
Сведения о том, что земельный участок или земельные участки образованы на основании решения об изъятии земельного участка и (или) расположенного на нем объекта недвижимости для государственных или муниципальных нужд:	данные отсутствуют
Сведения о том, что земельный участок образован из земель или земельного участка, государственная собственность на которые не разграничена:	данные отсутствуют
Сведения о наличии земельного спора о местоположении границ земельных участков:	данные отсутствуют
Статус записи об объекте недвижимости:	Сведения об объекте недвижимости имеют статус "актуальные"
Особые отметки:	Граница земельного участка не установлена в соответствии с требованиями земельного законодательства. Для данного земельного участка обеспечен доступ посредством земельного участка (земельных участков) с кадастровым номером (кадастровыми номерами) земли общего пользования. Сведения о видах разрешенного использования имеют статус «Актуальные незасвидетельствованные». Право (ограничение права, обременение объекта недвижимости) зарегистрировано на данный объект недвижимости с видами разрешенного использования отсутствует. Сведения необходимые для заполнения раздела 3 отсутствуют. Сведения необходимые для заполнения раздела 3.1 отсутствуют.

1002

Сведения необходимые для заполнения раздела 3.2 отсутствуют. Сведения необходимые для заполнения раздела 4 отсутствуют. Сведения необходимые для заполнения раздела 4.1 отсутствуют. Сведения необходимые для заполнения раздела 4.2 отсутствуют.

1003

Раздел 2

Сведения о зарегистрированных правах

Земельный участок	
(вид объекта недвижимости)	
Лист № ____ Раздела <u>2</u>	Всего листов раздела <u>2</u> : ____
Всего разделов: ____	
Всего листов выписки: ____	
13.07.2022 № **/****/*****	
Кадастровый номер:	47:29:0574001:297
1. Правообладатель (правообладатели):	1.1. Общество с ограниченной ответственностью "ИДАВАНГ Луга", ИНН: 4710031723
2. Вид, номер и дата государственной регистрации права:	2.1. Собственность, № 47:29:0574001:297-47/059/2021-2 от 11.01.2021
3. Ограничение прав и обременение объекта недвижимости:	не зарегистрировано
4. Договоры участия в долевом строительстве:	не зарегистрировано
5. Заявленные в судебном порядке права требования:	данные отсутствуют
6. Сведения о возражении в отношении зарегистрированного права:	данные отсутствуют
7. Сведения о наличии решения об изъятии объекта недвижимости для государственных и муниципальных нужд:	данные отсутствуют
8. Сведения о невозможности государственной регистрации без личного участия правообладателя или его законного представителя:	
9. Правоприращения и сведения о наличии поступивших, но не рассмотренных заявлений о проведении государственной регистрации права (перехода, прекращения права), ограничения права или обременения объекта недвижимости, сделки в отношении объекта недвижимости:	данные отсутствуют
10. Сведения об осуществлении государственной регистрации сделки, права, ограничения права без необходимого в силу закона согласия третьего лица, органа:	данные отсутствуют
11. Сведения о невозможности государственной регистрации перехода, прекращения, ограничения права на земельный участок из земель сельскохозяйственного назначения:	

1004

Раздел 1

Сведения о характеристиках объекта недвижимости

Земельный участок			
(вид объекта недвижимости)			
Лист № _____ Раздела 1	Всего листов раздела 1 : _____	Всего разделов: _____	Всего листов выписки: _____
14.07.2022 № **/****/*****			
Кадастровый номер:		47:29:0574001:303	

Номер кадастрового квартала:	47:29:0574001
Дата присвоения кадастрового номера:	14.02.2013
Ранее присвоенный государственный учетный номер:	данные отсутствуют
Адрес:	Ленинградская область, Лужский район, Ям-Тёсовское сельское поселение, вблизи д. Ям-Тёсово
Площадь:	308584 +/- 4861 кв. м
Кадастровая стоимость, руб.:	1814473.92
Кадастровые номера расположенных в пределах земельного участка объектов недвижимости:	47:29:0000000:22814, 47:29:0000000:19304, 47:29:0000000:19306, 47:29:0000000:19305, 47:29:0000000:18125, 47:29:0000000:18117, 47:29:0000000:18116, 47:29:0000000:18114, 47:29:0000000:18127, 47:29:0000000:18126, 47:29:0000000:18115, 47:29:0000000:18112, 47:29:0000000:18124, 47:29:0000000:18110, 47:29:0000000:18111, 47:29:0000000:18113, 47:29:0000000:18118, 47:29:0000000:18123, 47:29:0000000:18121, 47:29:0000000:18122, 47:29:0000000:18131, 47:29:0000000:18108, 47:29:0000000:22810, 47:29:0000000:24853, 47:29:0000000:24855, 47:29:0000000:24851, 47:29:0000000:24854, 47:29:0000000:24852, 47:29:0000000:24856, 47:29:0000000:22589, 47:29:0560001:84, 47:29:0560001:83, 47:29:0560001:162, 47:29:0000000:25228, 47:29:0000000:25226, 47:29:0000000:25222, 47:29:0000000:25227, 47:29:0000000:25223, 47:29:0560001:46, 47:29:0000000:18894, 47:29:0000000:18135, 47:29:0000000:24857, 47:29:0000000:22224, 47:29:0000000:22227
Кадастровые номера объектов недвижимости, из которых образован объект недвижимости:	данные отсутствуют
Кадастровые номера образованных объектов недвижимости:	данные отсутствуют
Сведения о включении объекта недвижимости в состав предприятия как имущественного комплекса:	

1005

Раздел 1

Сведения о характеристиках объекта недвижимости

Земельный участок			
(вид объекта недвижимости)			
Лист № __ Раздела 1	Всего листов раздела 1 : __	Всего разделов: __	Всего листов выписки: __
14.07.2022 № **/****/*****			
Кадастровый номер:		47:29:0574001:303	

Категория земель:	Земли сельскохозяйственного назначения
Виды разрешенного использования:	Для содержания приобретенных объектов недвижимости
Сведения о кадастровом инженере:	Чайкин Михаил Витальевич №78-11-0182
Сведения о лесах, водных объектах и об иных природных объектах, расположенных в пределах земельного участка:	данные отсутствуют
Сведения о том, что земельный участок полностью или частично расположен в границах зоны с особыми условиями использования территории или территории объекта культурного наследия	данные отсутствуют
Сведения о том, что земельный участок расположен в границах особой экономической зоны, территории опережающего социально-экономического развития, зоны территориального развития в Российской Федерации, игровой зоны:	данные отсутствуют
Сведения о том, что земельный участок расположен в границах особо охраняемой природной территории, охотничьих угодий, лесничеств, лесопарков:	данные отсутствуют
Сведения о результатах проведения государственного земельного надзора:	данные отсутствуют
Сведения о расположении земельного участка в границах территории, в отношении которой утвержден проект межевания территории:	данные отсутствуют

1006

Раздел 1

Сведения о характеристиках объекта недвижимости

Земельный участок			
(вид объекта недвижимости)			
Лист № ___ Раздела 1	Всего листов раздела 1 : ___	Всего разделов: ___	Всего листов выписки: ___
14.07.2022 № **/****/*****			
Кадастровый номер:		47:29:0574001:303	

Условный номер земельного участка:	данные отсутствуют
Сведения о принятии акта и (или) заключении договора, предусматривающих предоставление в соответствии с земельным законодательством исполнительным органом государственной власти или органом местного самоуправления находящегося в государственной или муниципальной собственности земельного участка для строительства наемного дома социального использования или наемного дома коммерческого использования:	данные отсутствуют
Сведения о том, что земельный участок или земельные участки образованы на основании решения об изъятии земельного участка и (или) расположенного на нем объекта недвижимости для государственных или муниципальных нужд:	данные отсутствуют
Сведения о том, что земельный участок образован из земель или земельного участка, государственная собственность на которые не разграничена:	данные отсутствуют
Сведения о наличии земельного спора о местоположении границ земельных участков:	данные отсутствуют
Статус записи об объекте недвижимости:	Сведения об объекте недвижимости имеют статус "актуальные"
Особые отметки:	Граница земельного участка не установлена в соответствии с требованиями земельного законодательства. Для данного земельного участка обеспечен доступ посредством земельного участка (земельных участков) с кадастровым номером (кадастровыми номерами) Земли общего пользования. Сведения о видах разрешенного использования имеют статус «Актуальные незасвидетельствованные». Право (ограничение права, обременение объекта недвижимости) зарегистрировано на данный объект недвижимости с видами разрешенного использования отсутствует. Сведения необходимые для заполнения раздела 3.1 отсутствуют. Сведения необходимые для заполнения раздела 3.2 отсутствуют.

1007

1008

Раздел 2

Сведения о зарегистрированных правах

Земельный участок	
(вид объекта недвижимости)	
Лист № ___ Раздела <u>2</u>	Всего листов раздела <u>2</u> : ___
Всего разделов: ___	
Всего листов выписки: ___	
14.07.2022 № **/****/*****	
Кадастровый номер:	47:29:0574001:303
1. Правообладатель (правообладатели):	1.1. Общество с ограниченной ответственностью "Правда", ИНН: 4710031410
2. Вид, номер и дата государственной регистрации права:	2.1. Собственность, № 47-47-23/011/2014-655 от 28.04.2014
3. Ограничение прав и обременение объекта недвижимости:	не зарегистрировано

1009

Земельный участок			
(вид объекта недвижимости)			
Лист № __ Раздела <u>2</u>	Всего листов раздела <u>2</u> : __	Всего разделов: __	Всего листов выписки: __
14.07.2022 № **/****/*****			
Кадастровый номер:		47:29:0574001:303	

1.	Правообладатель (правообладатели):	1.2.	данные о правообладателе отсутствуют
2.	Вид, номер и дата государственной регистрации права:	2.2.	не зарегистрировано
3.	Ограничение прав и обременение объекта недвижимости:		
	3.2.1.	вид:	Иные ограничения (обременения) прав
		дата государственной регистрации:	28.04.2014
		номер государственной регистрации:	47-47-23/011/2014-655
		срок, на который установлено ограничение прав и обременение объекта недвижимости:	
		лицо, в пользу которого установлено ограничение прав и обременение объекта недвижимости:	
основание государственной регистрации:			
4.	Договоры участия в долевом строительстве:	не зарегистрировано	
5.	Заявленные в судебном порядке права требования:	данные отсутствуют	
6.	Сведения о возражении в отношении зарегистрированного права:	данные отсутствуют	
7.	Сведения о наличии решения об изъятии объекта недвижимости для государственных и муниципальных нужд:	данные отсутствуют	
8.	Сведения о невозможности государственной регистрации без личного участия правообладателя или его законного представителя:		
9.	Правопритязания и сведения о наличии поступивших, но не рассмотренных заявлений о проведении государственной регистрации права (перехода, прекращения права), ограничения права или обременения объекта недвижимости, сделки в отношении объекта недвижимости:	данные отсутствуют	
10.	Сведения об осуществлении государственной регистрации сделки, права, ограничения права без необходимого в силу закона согласия третьего лица, органа:	данные отсутствуют	
11.	Сведения о невозможности государственной регистрации перехода, прекращения, ограничения права на земельный участок из земель сельскохозяйственного назначения:		

1010

1011

Раздел 3

Описание местоположения земельного участка

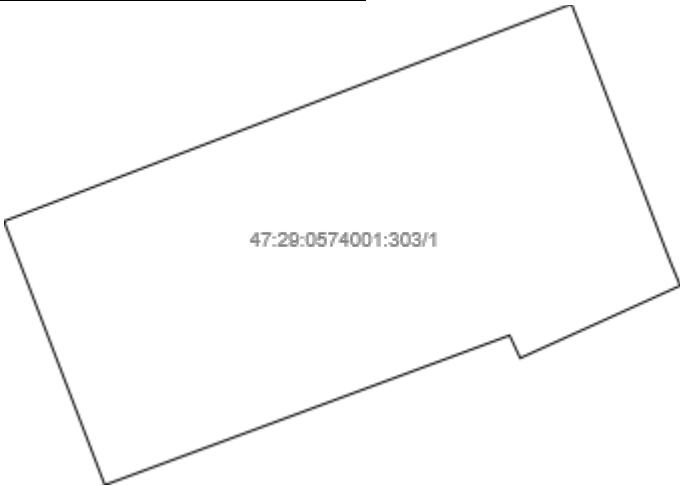
Земельный участок			
(вид объекта недвижимости)			
Лист № __ Раздела 3	Всего листов раздела 3 : __	Всего разделов: __	Всего листов выписки: __
14.07.2022 № **/***/****/*****			
Кадастровый номер:		47:29:0574001:303	

План (чертеж, схема) земельного участка			
Масштаб 1: данные отсутствуют	Условные обозначения:		

1012

Раздел 4

Сведения о частях земельного участка


Земельный участок			
(вид объекта недвижимости)			
Лист № __ Раздела 4	Всего листов раздела 4 : __	Всего разделов: __	Всего листов выписки: __
14.07.2022 № **/****/*****			
Кадастровый номер:		47:29:0574001:303	
План (чертеж, схема) части земельного участка		Учетный номер части: <u>47:29:0574001:303/1</u>	
			
Масштаб 1: данные отсутствуют	Условные обозначения:		

1013

Раздел 4

Сведения о частях земельного участка

Земельный участок			
(вид объекта недвижимости)			
Лист № ____ Раздела 4	Всего листов раздела 4 : ____	Всего разделов: ____	Всего листов выписки: ____
14.07.2022 № **/****/*****			
Кадастровый номер:		47:29:0574001:303	


План (чертеж, схема) части земельного участка		Учетный номер части: <u>47:29:0574001:303/2</u>	
			
Масштаб 1: данные отсутствуют	Условные обозначения:		

1014

Раздел 4

Сведения о частях земельного участка

Земельный участок			
(вид объекта недвижимости)			
Лист № ____ Раздела 4	Всего листов раздела 4 : ____	Всего разделов: ____	Всего листов выписки: ____
14.07.2022 № **/****/*****			
Кадастровый номер:		47:29:0574001:303	

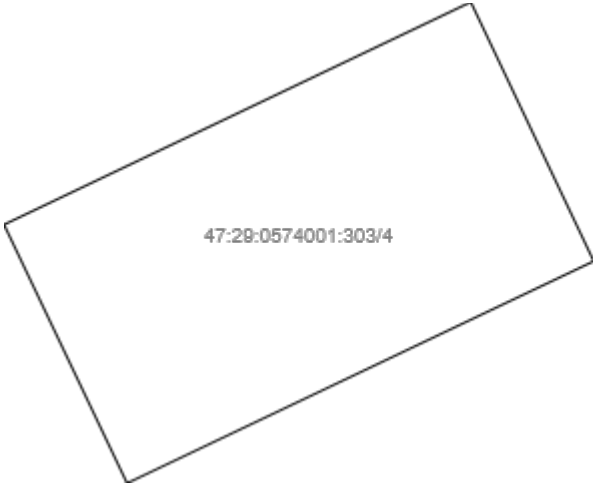
План (чертеж, схема) части земельного участка		Учетный номер части: 47:29:0574001:303/3	
			
Масштаб 1: данные отсутствуют	Условные обозначения:		

1015

Раздел 4

Сведения о частях земельного участка

Земельный участок			
(вид объекта недвижимости)			
Лист № __ Раздела 4	Всего листов раздела 4 : __	Всего разделов: __	Всего листов выписки: __
14.07.2022 № **/****/*****			
Кадастровый номер:		47:29:0574001:303	

План (чертеж, схема) части земельного участка		Учетный номер части: 47:29:0574001:303/4	
			
Масштаб 1: данные отсутствуют	Условные обозначения:		

1016

Раздел 4

Сведения о частях земельного участка

Земельный участок			
(вид объекта недвижимости)			
Лист № ____ Раздела 4	Всего листов раздела 4 : ____	Всего разделов: ____	Всего листов выписки: ____
14.07.2022 № **/****/*****			
Кадастровый номер:		47:29:0574001:303	

План (чертеж, схема) части земельного участка		Учетный номер части: 47:29:0574001:303/5	
			
Масштаб 1: данные отсутствуют	Условные обозначения:		

1017

Раздел 4

Сведения о частях земельного участка

Земельный участок			
(вид объекта недвижимости)			
Лист № ____ Раздела 4	Всего листов раздела 4 : ____	Всего разделов: ____	Всего листов выписки: ____
14.07.2022 № **/****/*****			
Кадастровый номер:		47:29:0574001:303	

План (чертеж, схема) части земельного участка		Учетный номер части: 47:29:0574001:303/6	
			
Масштаб 1: данные отсутствуют	Условные обозначения:		

1018

Раздел 4

Сведения о частях земельного участка

Земельный участок			
(вид объекта недвижимости)			
Лист № __ Раздела 4	Всего листов раздела 4 : __	Всего разделов: __	Всего листов выписки: __
14.07.2022 № **/****/*****			
Кадастровый номер:		47:29:0574001:303	

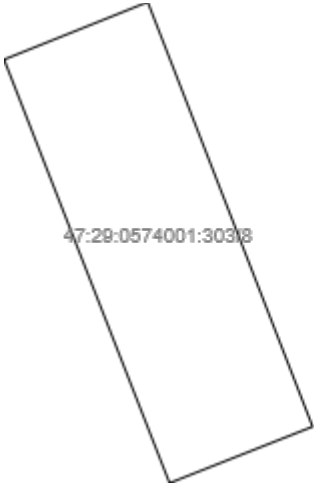
План (чертеж, схема) части земельного участка		Учетный номер части: 47:29:0574001:303/7	
			
Масштаб 1: данные отсутствуют	Условные обозначения:		

1019

Раздел 4

Сведения о частях земельного участка

Земельный участок			
(вид объекта недвижимости)			
Лист № __ Раздела 4	Всего листов раздела 4 : __	Всего разделов: __	Всего листов выписки: __
14.07.2022 № **/****/*****			
Кадастровый номер:		47:29:0574001:303	

План (чертеж, схема) части земельного участка		Учетный номер части: 47:29:0574001:303/8	
			
Масштаб 1: данные отсутствуют	Условные обозначения:		

1020

Раздел 4

Сведения о частях земельного участка

Земельный участок			
(вид объекта недвижимости)			
Лист № ____ Раздела 4	Всего листов раздела 4 : ____	Всего разделов: ____	Всего листов выписки: ____
14.07.2022 № **/****/*****			
Кадастровый номер:		47:29:0574001:303	

План (чертеж, схема) части земельного участка		Учетный номер части: 47:29:0574001:303/9	
			
Масштаб 1: данные отсутствуют	Условные обозначения:		

1021

Раздел 4

Сведения о частях земельного участка

Земельный участок			
(вид объекта недвижимости)			
Лист № __ Раздела 4	Всего листов раздела 4 : __	Всего разделов: __	Всего листов выписки: __
14.07.2022 № **/****/*****			
Кадастровый номер:		47:29:0574001:303	

План (чертеж, схема) части земельного участка		Учетный номер части: 47:29:0574001:303/10	
			
Масштаб 1: данные отсутствуют	Условные обозначения:		

1022

Раздел 4

Сведения о частях земельного участка

Земельный участок			
(вид объекта недвижимости)			
Лист № __ Раздела 4	Всего листов раздела 4 : __	Всего разделов: __	Всего листов выписки: __
14.07.2022 № **/****/*****			
Кадастровый номер:		47:29:0574001:303	

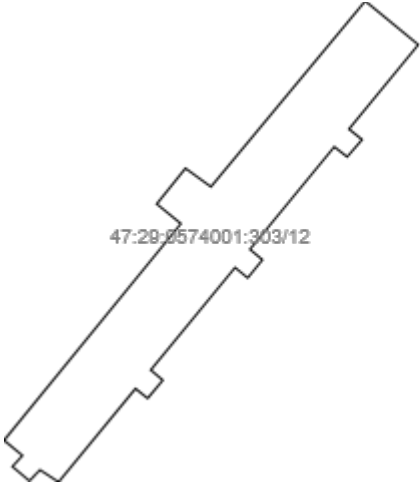
План (чертеж, схема) части земельного участка		Учетный номер части: 47:29:0574001:303/11	
			
Масштаб 1: данные отсутствуют	Условные обозначения:		

1023

Раздел 4

Сведения о частях земельного участка

Земельный участок			
(вид объекта недвижимости)			
Лист № ____ Раздела 4	Всего листов раздела 4 : ____	Всего разделов: ____	Всего листов выписки: ____
14.07.2022 № **/****/*****			
Кадастровый номер:		47:29:0574001:303	

План (чертеж, схема) части земельного участка		Учетный номер части: 47:29:0574001:303/12	
			
Масштаб 1: данные отсутствуют	Условные обозначения:		

1024

Раздел 4

Сведения о частях земельного участка

Земельный участок			
(вид объекта недвижимости)			
Лист № ____ Раздела 4	Всего листов раздела 4 : ____	Всего разделов: ____	Всего листов выписки: ____
14.07.2022 № **/****/*****			
Кадастровый номер:		47:29:0574001:303	

План (чертеж, схема) части земельного участка		Учетный номер части: 47:29:0574001:303/13	
			
Масштаб 1: данные отсутствуют	Условные обозначения:		

1025

Раздел 4

Сведения о частях земельного участка

Земельный участок			
(вид объекта недвижимости)			
Лист № ____ Раздела 4	Всего листов раздела 4 : ____	Всего разделов: ____	Всего листов выписки: ____
14.07.2022 № **/****/*****			
Кадастровый номер:		47:29:0574001:303	


План (чертеж, схема) части земельного участка		Учетный номер части: 47:29:0574001:303/14	
			
Масштаб 1: данные отсутствуют	Условные обозначения:		

1026

Раздел 4

Сведения о частях земельного участка

Земельный участок			
(вид объекта недвижимости)			
Лист № ____ Раздела 4	Всего листов раздела 4 : ____	Всего разделов: ____	Всего листов выписки: ____
14.07.2022 № **/****/*****			
Кадастровый номер:		47:29:0574001:303	

План (чертеж, схема) части земельного участка		Учетный номер части: 47:29:0574001:303/15	
			
Масштаб 1: данные отсутствуют	Условные обозначения:		

1027

Раздел 4

Сведения о частях земельного участка

Земельный участок			
(вид объекта недвижимости)			
Лист № __ Раздела 4	Всего листов раздела 4 : __	Всего разделов: __	Всего листов выписки: __
14.07.2022 № **/****/*****			
Кадастровый номер:		47:29:0574001:303	

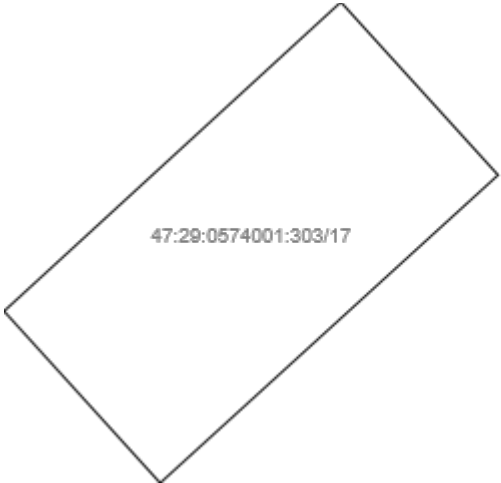
План (чертеж, схема) части земельного участка		Учетный номер части: 47:29:0574001:303/16	
			
Масштаб 1: данные отсутствуют	Условные обозначения:		

1028

Раздел 4

Сведения о частях земельного участка

Земельный участок			
(вид объекта недвижимости)			
Лист № ___ Раздела 4	Всего листов раздела 4 : ___	Всего разделов: ___	Всего листов выписки: ___
14.07.2022 № **/****/*****			
Кадастровый номер:		47:29:0574001:303	

План (чертеж, схема) части земельного участка		Учетный номер части: 47:29:0574001:303/17	
			
Масштаб 1: данные отсутствуют	Условные обозначения:		

1029

Раздел 4

Сведения о частях земельного участка

Земельный участок			
(вид объекта недвижимости)			
Лист № __ Раздела 4	Всего листов раздела 4 : __	Всего разделов: __	Всего листов выписки: __
14.07.2022 № **/****/*****			
Кадастровый номер:		47:29:0574001:303	

План (чертеж, схема) части земельного участка		Учетный номер части: 47:29:0574001:303/18	
			
Масштаб 1: данные отсутствуют	Условные обозначения:		

1030

Раздел 4

Сведения о частях земельного участка

Земельный участок			
(вид объекта недвижимости)			
Лист № ___ Раздела 4	Всего листов раздела 4 : ___	Всего разделов: ___	Всего листов выписки: ___
14.07.2022 № **/****/*****			
Кадастровый номер:		47:29:0574001:303	

План (чертеж, схема) части земельного участка		Учетный номер части: 47:29:0574001:303/19	
			
Масштаб 1: данные отсутствуют	Условные обозначения:		

1031

Раздел 4

Сведения о частях земельного участка

Земельный участок			
(вид объекта недвижимости)			
Лист № ____ Раздела 4	Всего листов раздела 4 : ____	Всего разделов: ____	Всего листов выписки: ____
14.07.2022 № **/****/*****			
Кадастровый номер:		47:29:0574001:303	

План (чертеж, схема) части земельного участка		Учетный номер части: 47:29:0574001:303/20	
			
Масштаб 1: данные отсутствуют	Условные обозначения:		

1032

Раздел 4

Сведения о частях земельного участка

Земельный участок			
(вид объекта недвижимости)			
Лист № __ Раздела <u>4</u>	Всего листов раздела <u>4</u> : __	Всего разделов: __	Всего листов выписки: __
14.07.2022 № **/****/*****			
Кадастровый номер:		47:29:0574001:303	


План (чертеж, схема) части земельного участка		Учетный номер части: <u>47:29:0574001:303/21</u>	
			
Масштаб 1: данные отсутствуют	Условные обозначения:		

1033

Раздел 4

Сведения о частях земельного участка

Земельный участок			
(вид объекта недвижимости)			
Лист № ____ Раздела 4	Всего листов раздела 4 : ____	Всего разделов: ____	Всего листов выписки: ____
14.07.2022 № **/***/*****			
Кадастровый номер:		47:29:0574001:303	

План (чертеж, схема) части земельного участка		Учетный номер части: 47:29:0574001:303/22	
			
Масштаб 1: данные отсутствуют	Условные обозначения:		

1034

Раздел 4

Сведения о частях земельного участка

Земельный участок			
(вид объекта недвижимости)			
Лист № ___ Раздела 4	Всего листов раздела 4 : ___	Всего разделов: ___	Всего листов выписки: ___
14.07.2022 № **/****/*****			
Кадастровый номер:		47:29:0574001:303	

План (чертеж, схема) части земельного участка		Учетный номер части: 47:29:0574001:303/23	
			
Масштаб 1: данные отсутствуют	Условные обозначения:		

1035

Раздел 4

Сведения о частях земельного участка

Земельный участок			
(вид объекта недвижимости)			
Лист № ____ Раздела 4	Всего листов раздела 4 : ____	Всего разделов: ____	Всего листов выписки: ____
14.07.2022 № **/****/*****			
Кадастровый номер:		47:29:0574001:303	

План (чертеж, схема) части земельного участка	Учетный номер части: 47:29:0574001:303/24		
 <p>47:29:0574001:303/24</p>			
Масштаб 1: данные отсутствуют	Условные обозначения:		

1036

Раздел 4

Сведения о частях земельного участка

Земельный участок			
(вид объекта недвижимости)			
Лист № ____ Раздела <u>4</u>	Всего листов раздела <u>4</u> : ____	Всего разделов: ____	Всего листов выписки: ____
14.07.2022 № **/****/*****			
Кадастровый номер:		47:29:0574001:303	

План (чертеж, схема) части земельного участка		Учетный номер части: 47:29:0574001:303/25	
			
Масштаб 1: данные отсутствуют	Условные обозначения:		

1037

Раздел 4

Сведения о частях земельного участка

Земельный участок			
(вид объекта недвижимости)			
Лист № __ Раздела 4	Всего листов раздела 4 : __	Всего разделов: __	Всего листов выписки: __
14.07.2022 № **/****/*****			
Кадастровый номер:		47:29:0574001:303	

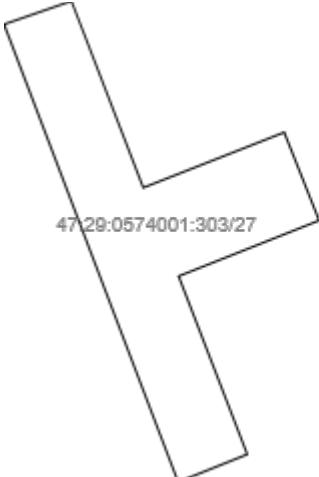
План (чертеж, схема) части земельного участка		Учетный номер части: 47:29:0574001:303/26	
			
Масштаб 1: данные отсутствуют	Условные обозначения:		

1038

Раздел 4

Сведения о частях земельного участка

Земельный участок			
(вид объекта недвижимости)			
Лист № ____ Раздела 4	Всего листов раздела 4 : ____	Всего разделов: ____	Всего листов выписки: ____
14.07.2022 № **/****/*****			
Кадастровый номер:		47:29:0574001:303	

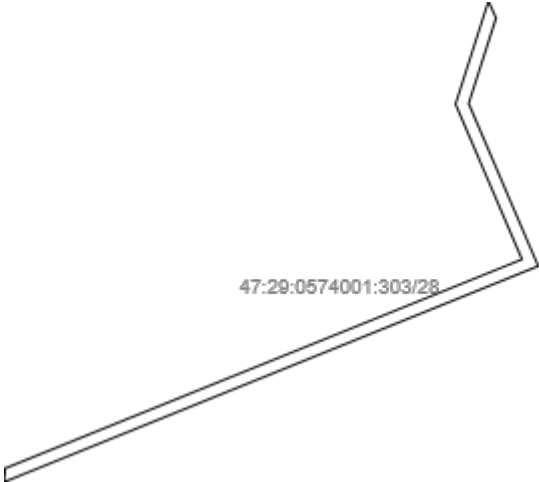
План (чертеж, схема) части земельного участка		Учетный номер части: 47:29:0574001:303/27	
			
Масштаб 1: данные отсутствуют	Условные обозначения:		

1039

Раздел 4

Сведения о частях земельного участка

Земельный участок			
(вид объекта недвижимости)			
Лист № __ Раздела 4	Всего листов раздела 4 : __	Всего разделов: __	Всего листов выписки: __
14.07.2022 № **/****/*****			
Кадастровый номер:		47:29:0574001:303	


План (чертеж, схема) части земельного участка		Учетный номер части: 47:29:0574001:303/28	
 47:29:0574001:303/28			
Масштаб 1: данные отсутствуют	Условные обозначения:		

1040

Раздел 4

Сведения о частях земельного участка

Земельный участок			
(вид объекта недвижимости)			
Лист № ____ Раздела 4	Всего листов раздела 4 : ____	Всего разделов: ____	Всего листов выписки: ____
14.07.2022 № **/****/*****			
Кадастровый номер:		47:29:0574001:303	


План (чертеж, схема) части земельного участка		Учетный номер части: 47:29:0574001:303/29	
			
Масштаб 1: данные отсутствуют	Условные обозначения:		

1041

Раздел 4

Сведения о частях земельного участка

Земельный участок			
(вид объекта недвижимости)			
Лист № ____ Раздела 4	Всего листов раздела 4 : ____	Всего разделов: ____	Всего листов выписки: ____
14.07.2022 № **/****/*****			
Кадастровый номер:		47:29:0574001:303	


План (чертеж, схема) части земельного участка		Учетный номер части: 47:29:0574001:303/30	
			
Масштаб 1: данные отсутствуют	Условные обозначения:		

1042

Раздел 4

Сведения о частях земельного участка

Земельный участок			
(вид объекта недвижимости)			
Лист № ___ Раздела 4	Всего листов раздела 4 : ___	Всего разделов: ___	Всего листов выписки: ___
14.07.2022 № **/***/*****			
Кадастровый номер:		47:29:0574001:303	

План (чертеж, схема) части земельного участка		Учетный номер части: 47:29:0574001:303/31	
			
Масштаб 1: данные отсутствуют	Условные обозначения:		

1043

Раздел 4

Сведения о частях земельного участка

Земельный участок			
(вид объекта недвижимости)			
Лист № __ Раздела 4	Всего листов раздела 4 : __	Всего разделов: __	Всего листов выписки: __
14.07.2022 № **/****/*****			
Кадастровый номер:		47:29:0574001:303	

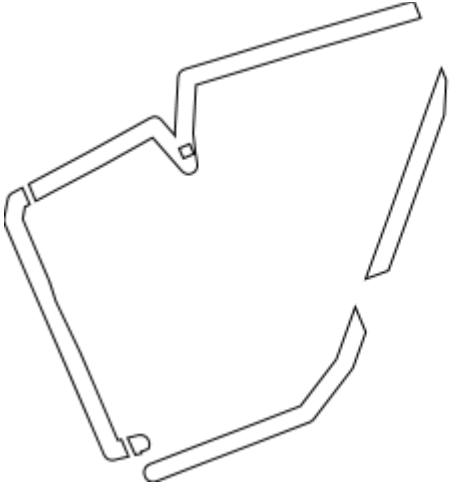
План (чертеж, схема) части земельного участка		Учетный номер части: 47:29:0574001:303/32	
			
Масштаб 1: данные отсутствуют	Условные обозначения:		

1044

Раздел 4

Сведения о частях земельного участка

Земельный участок			
(вид объекта недвижимости)			
Лист № __ Раздела 4	Всего листов раздела 4 : __	Всего разделов: __	Всего листов выписки: __
14.07.2022 № **/****/*****			
Кадастровый номер:		47:29:0574001:303	

План (чертеж, схема) части земельного участка		Учетный номер части: 47:29:0574001:303/33	
			
Масштаб 1: данные отсутствуют	Условные обозначения:		

1045

Раздел 4

Сведения о частях земельного участка

Земельный участок			
(вид объекта недвижимости)			
Лист № __ Раздела <u>4</u>	Всего листов раздела <u>4</u> : __	Всего разделов: __	Всего листов выписки: __
14.07.2022 № **/****/*****			
Кадастровый номер:		47:29:0574001:303	

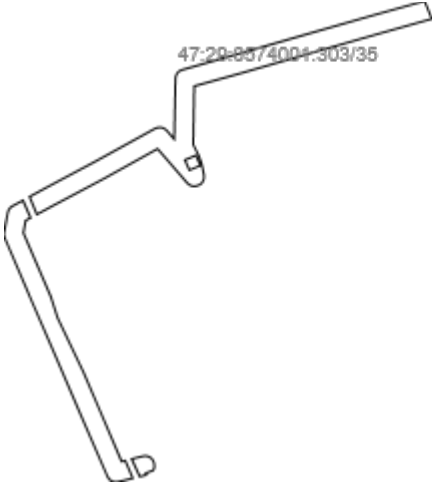
План (чертеж, схема) части земельного участка		Учетный номер части: 47:29:0574001:303/34	
			
Масштаб 1: данные отсутствуют	Условные обозначения:		

1046

Раздел 4

Сведения о частях земельного участка

Земельный участок			
(вид объекта недвижимости)			
Лист № ____ Раздела 4	Всего листов раздела 4 : ____	Всего разделов: ____	Всего листов выписки: ____
14.07.2022 № **/****/*****			
Кадастровый номер:		47:29:0574001:303	

План (чертеж, схема) части земельного участка		Учетный номер части: 47:29:0574001:303/35	
			
Масштаб 1: данные отсутствуют	Условные обозначения:		

1047

Раздел 4.1

Сведения о частях земельного участка

Земельный участок			
(вид объекта недвижимости)			
Лист № __ Раздела 4.1	Всего листов раздела 4.1 : __	Всего разделов: __	Всего листов выписки: __
14.07.2022 № **/****/*****			
Кадастровый номер:		47:29:0574001:303	

Учетный номер части	Площадь (м ²)	Содержание ограничения в использовании или ограничения права на объект недвижимости или обременения объекта недвижимости
1	2	3
1	220	Временные. Дата истечения срока действия временного характера - 15.02.2018
2	1598	Временные. Дата истечения срока действия временного характера - 15.02.2018
3	911	Временные. Дата истечения срока действия временного характера - 15.02.2018
4	28	Временные. Дата истечения срока действия временного характера - 15.02.2018
5	1325	Временные. Дата истечения срока действия временного характера - 15.02.2018
6	907	Временные. Дата истечения срока действия временного характера - 15.02.2018
7	240	Временные. Дата истечения срока действия временного характера - 15.02.2018
8	1007	Временные. Дата истечения срока действия временного характера - 15.02.2018

1048

Раздел 4.1

Сведения о частях земельного участка

Земельный участок			
(вид объекта недвижимости)			
Лист № ___ Раздела 4.1	Всего листов раздела 4.1 : ___	Всего разделов: ___	Всего листов выписки: ___
14.07.2022 № **/****/*****			
Кадастровый номер:		47:29:0574001:303	

Учетный номер части	Площадь (м ²)	Содержание ограничения в использовании или ограничения права на объект недвижимости или обременения объекта недвижимости
1	2	3
9	14	Временные. Дата истечения срока действия временного характера - 15.02.2018
10	69	Временные. Дата истечения срока действия временного характера - 15.02.2018
11	32	Временные. Дата истечения срока действия временного характера - 15.02.2018
12	1044	Временные. Дата истечения срока действия временного характера - 15.02.2018
13	3354	Временные. Дата истечения срока действия временного характера - 15.02.2018
14	23	Иные ограничения (обременения) прав, Временные. Дата истечения срока действия временного характера - 15.02.2018
15	802	Временные. Дата истечения срока действия временного характера - 15.02.2018
16	3187	Временные. Дата истечения срока действия временного характера - 15.02.2018

1049

Раздел 4.1

Сведения о частях земельного участка

Земельный участок			
(вид объекта недвижимости)			
Лист № __ Раздела 4.1	Всего листов раздела 4.1 : __	Всего разделов: __	Всего листов выписки: __
14.07.2022 № **/****/*****			
Кадастровый номер:		47:29:0574001:303	

Учетный номер части	Площадь (м ²)	Содержание ограничения в использовании или ограничения права на объект недвижимости или обременения объекта недвижимости
1	2	3
17	9	Временные. Дата истечения срока действия временного характера - 15.02.2018
18	45	Временные. Дата истечения срока действия временного характера - 15.02.2018
19	69	Временные. Дата истечения срока действия временного характера - 15.02.2018
20	441	Временные. Дата истечения срока действия временного характера - 15.02.2018
21	611	Временные. Дата истечения срока действия временного характера - 15.02.2018
22	1002	Временные. Дата истечения срока действия временного характера - 15.02.2018
23	69	Временные. Дата истечения срока действия временного характера - 15.02.2018
24	69	Временные. Дата истечения срока действия временного характера - 15.02.2018

1050

Раздел 4.1

Сведения о частях земельного участка

Земельный участок			
(вид объекта недвижимости)			
Лист № __ Раздела 4.1	Всего листов раздела 4.1 : __	Всего разделов: __	Всего листов выписки: __
14.07.2022 № **/****/*****			
Кадастровый номер:		47:29:0574001:303	

Учетный номер части	Площадь (м ²)	Содержание ограничения в использовании или ограничения права на объект недвижимости или обременения объекта недвижимости
1	2	3
25	14004	Временные. Дата истечения срока действия временного характера - 15.02.2018
26	162	Временные. Дата истечения срока действия временного характера - 15.02.2018
27	1119	Временные. Дата истечения срока действия временного характера - 15.02.2018
28	831	Иные ограничения (обременения) прав, Временные. Дата истечения срока действия временного характера - 15.02.2018
29	441	Временные. Дата истечения срока действия временного характера - 15.02.2018
30	988	Временные. Дата истечения срока действия временного характера - 15.02.2018
31	911	Временные. Дата истечения срока действия временного характера - 15.02.2018
32	441	Временные. Дата истечения срока действия временного характера - 15.02.2018

1051

Раздел 4.1

Сведения о частях земельного участка

Земельный участок			
(вид объекта недвижимости)			
Лист № ___ Раздела 4.1	Всего листов раздела 4.1 : ___	Всего разделов: ___	Всего листов выписки: ___
14.07.2022 № **/****/*****			
Кадастровый номер:		47:29:0574001:303	

Учетный номер части	Площадь (м ²)	Содержание ограничения в использовании или ограничения права на объект недвижимости или обременения объекта недвижимости
1	2	3
33	30581	Ограничения прав на земельный участок, предусмотренные статьями 56, 56.1 Земельного кодекса Российской Федерации, Распоряжение № 229-рот 24.06.2005, срок действия: 06.03.2019
34	7262	Ограничения прав на земельный участок, предусмотренные статьями 56, 56.1 Земельного кодекса Российской Федерации, Распоряжение № 229-рот 24.06.2005, срок действия: 28.02.2019
35	19477	Ограничения прав на земельный участок, предусмотренные статьями 56, 56.1 Земельного кодекса Российской Федерации, Распоряжение № 229-рот 24.06.2005, срок действия: 08.07.2019

1052

Раздел 4.2

Сведения о частях земельного участка

Земельный участок				
(вид объекта недвижимости)				
Лист № ____ Раздела <u>4.2</u>		Всего листов раздела <u>4.2</u> : ____		Всего разделов: ____
Всего листов выписки: ____				
14.07.2022 № **/****/*****				
Кадастровый номер:			47:29:0574001:303	
Сведения о характерных точках границы части (частей) земельного участка				
Учетный номер части: 1				
Система координат: Местная 167				
Зона №				
Номер точки	Координаты, м		Описание закрепления на местности	Средняя квадратическая погрешность определения координат характерных точек границы части земельного участка, м
	X	Y		
1	2	3	4	5
1	319770.77	2230197.75	данные отсутствуют	данные отсутствуют
2	319778.42	2230217.75	данные отсутствуют	данные отсутствуют
3	319769.42	2230221.2	данные отсутствуют	данные отсутствуют
4	319768.5	2230221.58	данные отсутствуют	данные отсутствуют
5	319765.95	2230215.94	данные отсутствуют	данные отсутствуют
6	319766.75	2230215.57	данные отсутствуют	данные отсутствуют
7	319761.48	2230201.3	данные отсутствуют	данные отсутствуют
8	319338.29	2229970.17	данные отсутствуют	данные отсутствуют
9	319346.46	2229986.88	данные отсутствуют	данные отсутствуют
10	319314.33	2230002.58	данные отсутствуют	данные отсутствуют
11	319317.12	2230008.3	данные отсутствуют	данные отсутствуют
12	319305.85	2230013.81	данные отсутствуют	данные отсутствуют
13	319303.05	2230008.09	данные отсутствуют	данные отсутствуют
14	319273.18	2230022.69	данные отсутствуют	данные отсутствуют
15	319265.02	2230005.96	данные отсутствуют	данные отсутствуют
16	319988	2230235.6	данные отсутствуют	данные отсутствуют

1053

Раздел 4.2

Сведения о частях земельного участка

Земельный участок			
(вид объекта недвижимости)			
Лист № __ Раздела 4.2	Всего листов раздела 4.2 : __	Всего разделов: __	Всего листов выписки: __
14.07.2022 № **/***/*****			
Кадастровый номер:		47:29:0574001:303	

Номер точки	Координаты, м		Описание закрепления на местности	Средняя квадратическая погрешность определения координат характерных точек границы части земельного участка, м
	X	Y		
1	2	3	4	5
17	319992.85	2230248.75	данные отсутствуют	данные отсутствуют
18	319932.11	2230271.43	данные отсутствуют	данные отсутствуют
19	319927.19	2230258.25	данные отсутствуют	данные отсутствуют
20	319795.5	2230235.24	данные отсутствуют	данные отсутствуют
21	319798.54	2230241.62	данные отсутствуют	данные отсутствуют
22	319795	2230243.3	данные отсутствуют	данные отсутствуют
23	319792	2230236.99	данные отсутствуют	данные отсутствуют
24	319791.97	2230236.92	данные отсутствуют	данные отсутствуют
25	319877.44	2229968.03	данные отсутствуют	данные отсутствуют
26	319879.68	2229974.36	данные отсутствуют	данные отсутствуют
27	319876.63	2229975.61	данные отсутствуют	данные отсутствуют
28	319879.02	2229981.61	данные отсутствуют	данные отсутствуют
29	319851.45	2229992.36	данные отсутствуют	данные отсутствуют
30	319834.1	2229999.01	данные отсутствуют	данные отсутствуют
31	319836.05	2230004.23	данные отсутствуют	данные отсутствуют
32	319833.59	2230005.26	данные отсутствуют	данные отсутствуют
33	319835.14	2230009.23	данные отсутствуют	данные отсутствуют

1054

Раздел 4.2

Сведения о частях земельного участка

Земельный участок			
(вид объекта недвижимости)			
Лист № __ Раздела 4.2	Всего листов раздела 4.2 : __	Всего разделов: __	Всего листов выписки: __
14.07.2022 № **/****/*****			
Кадастровый номер:		47:29:0574001:303	

Номер точки	Координаты, м		Описание закрепления на местности	Средняя квадратическая погрешность определения координат характерных точек границы части земельного участка, м
	X	Y		
1	2	3	4	5
34	319828.84	2230011.68	данные отсутствуют	данные отсутствуют
35	319827.22	2230007.57	данные отсутствуют	данные отсутствуют
36	319824.13	2230008.67	данные отсутствуют	данные отсутствуют
37	319815.01	2229985.66	данные отсутствуют	данные отсутствуют
38	319825.98	2229981.24	данные отсутствуют	данные отсутствуют
39	319835.84	2229977.22	данные отсутствуют	данные отсутствуют
40	319871.65	2229963.25	данные отсутствуют	данные отсутствуют
41	319874.52	2229969.16	данные отсутствуют	данные отсутствуют
42	319896.18	2229998.87	данные отсутствуют	данные отсутствуют
43	319902.2	2230014.54	данные отсутствуют	данные отсутствуют
44	319851.75	2230033.91	данные отсутствуют	данные отсутствуют
45	319845.74	2230018.23	данные отсутствуют	данные отсутствуют
46	319846.28	2230018.02	данные отсутствуют	данные отсутствуют
47	319646.74	2229990.24	данные отсутствуют	данные отсутствуют
48	319652.6	2230005.5	данные отсутствуют	данные отсутствуют
49	319639.66	2230010.52	данные отсутствуют	данные отсутствуют
50	319634.78	2229998.18	данные отсутствуют	данные отсутствуют

1055

Раздел 4.2

Сведения о частях земельного участка

Земельный участок			
(вид объекта недвижимости)			
Лист № __ Раздела 4.2	Всего листов раздела 4.2 : __	Всего разделов: __	Всего листов выписки: __
14.07.2022 № **/****/*****			
Кадастровый номер:		47:29:0574001:303	

Номер точки	Координаты, м		Описание закрепления на местности	Средняя квадратическая погрешность определения координат характерных точек границы части земельного участка, м
	X	Y		
1	2	3	4	5
51	319635.47	2229997.88	данные отсутствуют	данные отсутствуют
52	319633.62	2229993.27	данные отсутствуют	данные отсутствуют
53	319639.49	2229990.8	данные отсутствуют	данные отсутствуют
54	319640.17	2229992.51	данные отсутствуют	данные отсутствуют
55	319960.84	2229935.2	данные отсутствуют	данные отсутствуют
56	319967.72	2229952.41	данные отсутствуют	данные отсутствуют
57	319916.9	2229972.15	данные отсутствуют	данные отсутствуют
58	319910.15	2229955.02	данные отсутствуют	данные отсутствуют
59	320091.15	2230299.08	данные отсутствуют	данные отсутствуют
60	320091.47	2230300.15	данные отсутствуют	данные отсутствуют
61	320091.18	2230301.27	данные отсутствуют	данные отсутствуют
62	320090.36	2230302.07	данные отсутствуют	данные отсутствуют
63	320089.3	2230302.33	данные отсутствуют	данные отсутствуют
64	320088.32	2230302.07	данные отсутствуют	данные отсутствуют
65	320087.51	2230301.3	данные отсутствуют	данные отсутствуют
66	320087.21	2230300.29	данные отсутствуют	данные отсутствуют
67	320087.44	2230299.22	данные отсутствуют	данные отсутствуют

1056

Раздел 4.2

Сведения о частях земельного участка

Земельный участок			
(вид объекта недвижимости)			
Лист № __ Раздела 4.2	Всего листов раздела 4.2 : __	Всего разделов: __	Всего листов выписки: __
14.07.2022 № **/****/*****			
Кадастровый номер:		47:29:0574001:303	

Номер точки	Координаты, м		Описание закрепления на местности	Средняя квадратическая погрешность определения координат характерных точек границы части земельного участка, м
	X	Y		
1	2	3	4	5
68	320088.1	2230298.46	данные отсутствуют	данные отсутствуют
69	320089.22	2230298.07	данные отсутствуют	данные отсутствуют
70	320090.43	2230298.37	данные отсутствуют	данные отсутствуют
71	319876.22	2230047.81	данные отсутствуют	данные отсутствуют
72	319876.96	2230050.13	данные отсутствуют	данные отсутствуют
73	319876.27	2230052.84	данные отсутствуют	данные отсутствуют
74	319874.48	2230054.53	данные отсутствуют	данные отсутствуют
75	319872.2	2230055.15	данные отсутствуют	данные отсутствуют
76	319869.83	2230054.54	данные отсутствуют	данные отсутствуют
77	319868.14	2230052.93	данные отсутствуют	данные отсутствуют
78	319867.41	2230050.62	данные отсутствуют	данные отсутствуют
79	319868.03	2230047.96	данные отсутствуют	данные отсутствуют
80	319869.88	2230046.18	данные отсутствуют	данные отсутствуют
81	319872.24	2230045.59	данные отсутствуют	данные отсутствуют
82	319874.45	2230046.16	данные отсутствуют	данные отсутствуют
83	319820.6	2230267.87	данные отсутствуют	данные отсутствуют
84	319822.53	2230272.55	данные отсутствуют	данные отсутствуют

1057

Раздел 4.2

Сведения о частях земельного участка

Земельный участок			
(вид объекта недвижимости)			
Лист № __ Раздела 4.2	Всего листов раздела 4.2 : __	Всего разделов: __	Всего листов выписки: __
14.07.2022 № **/****/*****			
Кадастровый номер:		47:29:0574001:303	

Номер точки	Координаты, м		Описание закрепления на местности	Средняя квадратическая погрешность определения координат характерных точек границы части земельного участка, м
	X	Y		
1	2	3	4	5
85	319816.57	2230274.82	данные отсутствуют	данные отсутствуют
86	319814.7	2230270.16	данные отсутствуют	данные отсутствуют
87	319889.6	2230291.21	данные отсутствуют	данные отсутствуют
88	319886.7	2230295.22	данные отсутствуют	данные отсутствуют
89	319915.86	2230319.46	данные отсутствуют	данные отсутствуют
90	319909	2230327.8	данные отсутствуют	данные отсутствуют
91	319895.76	2230316.9	данные отсутствуют	данные отсутствуют
92	319894.11	2230318.96	данные отсутствуют	данные отсутствуют
93	319891.4	2230316.62	данные отсутствуют	данные отсутствуют
94	319892.97	2230314.6	данные отсутствуют	данные отсутствуют
95	319876.87	2230301.35	данные отсутствуют	данные отсутствуют
96	319875.23	2230303.31	данные отсутствуют	данные отсутствуют
97	319872.39	2230300.99	данные отсутствуют	данные отсутствуют
98	319874.02	2230299.01	данные отсутствуют	данные отсутствуют
99	319857.93	2230285.76	данные отсутствуют	данные отсутствуют
100	319856.33	2230287.66	данные отсутствуют	данные отсутствуют
101	319853.48	2230285.27	данные отсутствуют	данные отсутствуют

1058

Раздел 4.2

Сведения о частях земельного участка

Земельный участок			
(вид объекта недвижимости)			
Лист № __ Раздела 4.2	Всего листов раздела 4.2 : __	Всего разделов: __	Всего листов выписки: __
14.07.2022 № **/****/*****			
Кадастровый номер:		47:29:0574001:303	

Номер точки	Координаты, м		Описание закрепления на местности	Средняя квадратическая погрешность определения координат характерных точек границы части земельного участка, м
	X	Y		
1	2	3	4	5
102	319855.01	2230283.36	данные отсутствуют	данные отсутствуют
103	319840.34	2230271.28	данные отсутствуют	данные отсутствуют
104	319842.25	2230268.35	данные отсутствуют	данные отсутствуют
105	319840.52	2230266.69	данные отсутствуют	данные отсутствуют
106	319842.77	2230264.02	данные отсутствуют	данные отсутствуют
107	319844.5	2230265.61	данные отсутствуют	данные отсутствуют
108	319846.89	2230262.71	данные отсутствуют	данные отсутствуют
109	319880.91	2230290.49	данные отсутствуют	данные отсутствуют
110	319884.01	2230286.7	данные отсутствуют	данные отсутствуют
111	319647.95	2230029.86	данные отсутствуют	данные отсутствуют
112	319664.56	2230072.26	данные отсутствуют	данные отсутствуют
113	319658.86	2230074.67	данные отсутствуют	данные отсутствуют
114	319656.58	2230068.68	данные отсутствуют	данные отсутствуют
115	319594.91	2230093.05	данные отсутствуют	данные отсутствуют
116	319580.47	2230056.19	данные отсутствуют	данные отсутствуют
117	319608.63	2230045.2	данные отсутствуют	данные отсутствуют
118	319599.76	2230022.68	данные отсутствуют	данные отсутствуют

1059

Раздел 4.2

Сведения о частях земельного участка

Земельный участок			
(вид объекта недвижимости)			
Лист № __ Раздела 4.2	Всего листов раздела 4.2 : __	Всего разделов: __	Всего листов выписки: __
14.07.2022 № **/****/*****			
Кадастровый номер:		47:29:0574001:303	

Номер точки	Координаты, м		Описание закрепления на местности	Средняя квадратическая погрешность определения координат характерных точек границы части земельного участка, м
	X	Y		
1	2	3	4	5
119	319616.73	2230015.93	данные отсутствуют	данные отсутствуют
120	319621.55	2230027.22	данные отсутствуют	данные отсутствуют
121	319623.15	2230026.57	данные отсутствуют	данные отсутствуют
122	319625.37	2230032.32	данные отсутствуют	данные отсутствуют
123	319623.64	2230033.18	данные отсутствуют	данные отсутствуют
124	319625.65	2230038.55	данные отсутствуют	данные отсутствуют
125	319556.5	2230016.51	данные отсутствуют	данные отсутствуют
126	319559.55	2230022.4	данные отсутствуют	данные отсутствуют
127	319556.22	2230023.58	данные отсутствуют	данные отсутствуют
128	319553.33	2230017.95	данные отсутствуют	данные отсутствуют
129	319690.55	2230137.99	данные отсутствуют	данные отсутствуют
130	319694.62	2230148.25	данные отсутствуют	данные отсутствуют
131	319627.13	2230174.95	данные отсутствуют	данные отсутствуют
132	319623.07	2230164.68	данные отсутствуют	данные отсутствуют
133	319564.16	2230262.2	данные отсутствуют	данные отсутствуют
134	319584.48	2230314.86	данные отсутствуют	данные отсутствуют
135	319531.81	2230335.18	данные отсутствуют	данные отсутствуют

1060

Раздел 4.2

Сведения о частях земельного участка

Земельный участок			
(вид объекта недвижимости)			
Лист № __ Раздела 4.2	Всего листов раздела 4.2 : __	Всего разделов: __	Всего листов выписки: __
14.07.2022 № **/****/*****			
Кадастровый номер:		47:29:0574001:303	

Номер точки	Координаты, м		Описание закрепления на местности	Средняя квадратическая погрешность определения координат характерных точек границы части земельного участка, м
	X	Y		
1	2	3	4	5
136	319511.5	2230282.51	данные отсутствуют	данные отсутствуют
137	319624.62	2229699.1	данные отсутствуют	данные отсутствуют
138	319627.39	2229702.12	данные отсутствуют	данные отсутствуют
139	319625.84	2229703.53	данные отсутствуют	данные отсутствуют
140	319623.08	2229700.5	данные отсутствуют	данные отсутствуют
141	319826.46	2229889.63	данные отсутствуют	данные отсутствуют
142	319828.3	2229894.1	данные отсутствуют	данные отсутствуют
143	319819.64	2229897.64	данные отсутствуют	данные отсутствуют
144	319817.72	2229893.24	данные отсутствуют	данные отсутствуют
145	319888.48	2230042.76	данные отсутствуют	данные отсутствуют
146	319889.23	2230044.94	данные отсутствуют	данные отсутствуют
147	319888.75	2230047.33	данные отсутствуют	данные отсутствуют
148	319886.95	2230049.36	данные отсутствуют	данные отсутствуют
149	319884.71	2230050.07	данные отсутствуют	данные отсутствуют
150	319882.4	2230049.58	данные отсутствуют	данные отсутствуют
151	319880.7	2230048.27	данные отсутствуют	данные отсутствуют
152	319879.66	2230045.64	данные отсутствуют	данные отсутствуют

1061

Раздел 4.2

Сведения о частях земельного участка

Земельный участок			
(вид объекта недвижимости)			
Лист № __ Раздела 4.2	Всего листов раздела 4.2 : __	Всего разделов: __	Всего листов выписки: __
14.07.2022 № **/****/*****			
Кадастровый номер:		47:29:0574001:303	

Номер точки	Координаты, м		Описание закрепления на местности	Средняя квадратическая погрешность определения координат характерных точек границы части земельного участка, м
	X	Y		
1	2	3	4	5
153	319880.28	2230042.91	данные отсутствуют	данные отсутствуют
154	319882.05	2230041.14	данные отсутствуют	данные отсутствуют
155	319884.22	2230040.52	данные отсутствуют	данные отсутствуют
156	319886.53	2230040.98	данные отсутствуют	данные отсутствуют
157	319915.49	2230112.71	данные отсутствуют	данные отсутствуют
158	319919.92	2230124.31	данные отсутствуют	данные отсутствуют
159	319886.83	2230137.16	данные отсутствуют	данные отсутствуют
160	319882.43	2230125.52	данные отсутствуют	данные отсутствуют
161	320029.11	2230293.5	данные отсутствуют	данные отсутствуют
162	320029.48	2230299.53	данные отсутствуют	данные отсутствуют
163	320029.84	2230308.77	данные отсутствуют	данные отсутствуют
164	319969.81	2230308.34	данные отсутствуют	данные отсутствуют
165	319969.42	2230298.94	данные отсутствуют	данные отсутствуют
166	319987.02	2230298.94	данные отсутствуют	данные отсутствуют
167	319987.16	2230293.83	данные отсутствуют	данные отсутствуют
168	319990.63	2230293.81	данные отсутствуют	данные отсутствуют
169	319990.64	2230298.95	данные отсутствуют	данные отсутствуют

1062

Раздел 4.2

Сведения о частях земельного участка

Земельный участок			
(вид объекта недвижимости)			
Лист № __ Раздела 4.2	Всего листов раздела 4.2 : __	Всего разделов: __	Всего листов выписки: __
14.07.2022 № **/****/*****			
Кадастровый номер:		47:29:0574001:303	

Номер точки	Координаты, м		Описание закрепления на местности	Средняя квадратическая погрешность определения координат характерных точек границы части земельного участка, м
	X	Y		
1	2	3	4	5
170	320024.71	2230299.53	данные отсутствуют	данные отсутствуют
171	320024.6	2230293.48	данные отсутствуют	данные отсутствуют
172	319971.93	2229963.21	данные отсутствуют	данные отсутствуют
173	319978.63	2229980.27	данные отсутствуют	данные отсутствуют
174	319927.75	2230000.23	данные отсутствуют	данные отсутствуют
175	319921.11	2229983.14	данные отсутствуют	данные отсутствуют
176	319863.56	2230052.15	данные отсутствуют	данные отсутствуют
177	319864.38	2230054.63	данные отсутствуют	данные отсутствуют
178	319863.7	2230057.28	данные отсутствуют	данные отсутствуют
179	319861.78	2230059.08	данные отсутствуют	данные отсутствуют
180	319859.56	2230059.6	данные отсутствуют	данные отсутствуют
181	319857.51	2230059.12	данные отсутствуют	данные отсутствуют
182	319855.64	2230057.5	данные отсутствуют	данные отсутствуют
183	319854.82	2230054.72	данные отсутствуют	данные отсутствуют
184	319855.67	2230052.09	данные отсутствуют	данные отсутствуют
185	319857.31	2230050.63	данные отсутствуют	данные отсутствуют
186	319859.6	2230050.02	данные отсутствуют	данные отсутствуют

1063

Раздел 4.2

Сведения о частях земельного участка

Земельный участок			
(вид объекта недвижимости)			
Лист № __ Раздела 4.2	Всего листов раздела 4.2 : __	Всего разделов: __	Всего листов выписки: __
14.07.2022 № **/****/*****			
Кадастровый номер:		47:29:0574001:303	

Номер точки	Координаты, м		Описание закрепления на местности	Средняя квадратическая погрешность определения координат характерных точек границы части земельного участка, м
	X	Y		
1	2	3	4	5
187	319861.82	2230050.59	данные отсутствуют	данные отсутствуют
188	319849.98	2230055.96	данные отсутствуют	данные отсутствуют
189	319851.44	2230057.56	данные отсутствуют	данные отсутствуют
190	319852.05	2230059.73	данные отсутствуют	данные отсутствуют
191	319851.48	2230062.17	данные отсутствуют	данные отсутствуют
192	319849.84	2230063.93	данные отсутствуют	данные отсутствуют
193	319847.37	2230064.68	данные отсутствуют	данные отсутствуют
194	319845.13	2230064.17	данные отсутствуют	данные отсутствуют
195	319843.28	2230062.52	данные отсутствуют	данные отсутствуют
196	319842.44	2230060.19	данные отсутствуют	данные отсутствуют
197	319843.05	2230057.64	данные отсутствуют	данные отсутствуют
198	319844.82	2230055.79	данные отсутствуют	данные отсутствуют
199	319847.18	2230055.11	данные отсутствуют	данные отсутствуют
200	319786.01	2229952.5	данные отсутствуют	данные отсутствуют
201	319779.9	2229954.85	данные отсутствуют	данные отсутствуют
202	319779.37	2229953.67	данные отсутствуют	данные отсутствуют
203	319753.36	2229964.14	данные отсутствуют	данные отсутствуют

1064

Раздел 4.2

Сведения о частях земельного участка

Земельный участок			
(вид объекта недвижимости)			
Лист № __ Раздела 4.2	Всего листов раздела 4.2 : __	Всего разделов: __	Всего листов выписки: __
14.07.2022 № **/****/*****			
Кадастровый номер:		47:29:0574001:303	

Номер точки	Координаты, м		Описание закрепления на местности	Средняя квадратическая погрешность определения координат характерных точек границы части земельного участка, м
	X	Y		
1	2	3	4	5
204	319762.1	2229986.3	данные отсутствуют	данные отсутствуют
205	319790.04	2229975.25	данные отсутствуют	данные отсутствуют
206	319804.47	2230012.14	данные отсутствуют	данные отсутствуют
207	319776.47	2230023.08	данные отсутствуют	данные отсутствуют
208	319785.11	2230045.31	данные отсутствуют	данные отсутствуют
209	319813.16	2230034.33	данные отсутствуют	данные отсутствуют
210	319827.58	2230071.22	данные отсутствуют	данные отсутствуют
211	319799.62	2230082.13	данные отсутствуют	данные отсутствуют
212	319808.33	2230104.32	данные отсутствуют	данные отсутствуют
213	319836.34	2230093.35	данные отсутствуют	данные отсутствуют
214	319850.72	2230130.21	данные отсутствуют	данные отсутствуют
215	319822.57	2230141.28	данные отсутствуют	данные отсутствуют
216	319831.46	2230163.39	данные отсутствуют	данные отсутствуют
217	319859.46	2230152.52	данные отсутствуют	данные отсутствуют
218	319873.81	2230189.25	данные отсутствуют	данные отсутствуют
219	319812.41	2230213.31	данные отсутствуют	данные отсутствуют
220	319814.55	2230219.09	данные отсутствуют	данные отсутствуют

1065

Раздел 4.2

Сведения о частях земельного участка

Земельный участок			
(вид объекта недвижимости)			
Лист № __ Раздела 4.2	Всего листов раздела 4.2 : __	Всего разделов: __	Всего листов выписки: __
14.07.2022 № **/****/*****			
Кадастровый номер:		47:29:0574001:303	

Номер точки	Координаты, м		Описание закрепления на местности	Средняя квадратическая погрешность определения координат характерных точек границы части земельного участка, м
	X	Y		
1	2	3	4	5
221	319808.54	2230221.24	данные отсутствуют	данные отсутствуют
222	319806.27	2230215.63	данные отсутствуют	данные отсутствуют
223	319791.85	2230178.94	данные отсутствуют	данные отсутствуют
224	319814.24	2230170.11	данные отсутствуют	данные отсутствуют
225	319805.52	2230147.88	данные отсутствуют	данные отсутствуют
226	319789.06	2230154.32	данные отсутствуют	данные отсутствуют
227	319791.24	2230159.96	данные отсутствуют	данные отсутствуют
228	319785.52	2230162.18	данные отсутствуют	данные отсутствуют
229	319783.13	2230156.64	данные отсутствуют	данные отсутствуют
230	319768.64	2230119.83	данные отсутствуют	данные отсутствуют
231	319766.44	2230114.22	данные отсутствуют	данные отсутствуют
232	319772.68	2230111.89	данные отсутствуют	данные отсутствуют
233	319774.83	2230117.44	данные отсутствуют	данные отсутствуют
234	319791.11	2230111.14	данные отсутствуют	данные отсутствуют
235	319782.38	2230088.86	данные отсутствуют	данные отсутствуют
236	319766.01	2230095.24	данные отсутствуют	данные отсутствуют
237	319768.23	2230100.76	данные отсутствуют	данные отсутствуют

1066

Раздел 4.2

Сведения о частях земельного участка

Земельный участок			
(вид объекта недвижимости)			
Лист № __ Раздела 4.2	Всего листов раздела 4.2 : __	Всего разделов: __	Всего листов выписки: __
14.07.2022 № **/****/*****			
Кадастровый номер:		47:29:0574001:303	

Номер точки	Координаты, м		Описание закрепления на местности	Средняя квадратическая погрешность определения координат характерных точек границы части земельного участка, м
	X	Y		
1	2	3	4	5
238	319762.1	2230103.25	данные отсутствуют	данные отсутствуют
239	319759.89	2230097.63	данные отсутствуют	данные отсутствуют
240	319745.57	2230060.72	данные отсутствуют	данные отсутствуют
241	319767.91	2230051.99	данные отсутствуют	данные отсутствуют
242	319759.22	2230029.82	данные отсутствуют	данные отсутствуют
243	319742.99	2230036.17	данные отсутствуют	данные отсутствуют
244	319745.19	2230041.75	данные отсутствуют	данные отсутствуют
245	319739.15	2230044.08	данные отсутствуют	данные отсутствуют
246	319736.89	2230038.54	данные отсутствуют	данные отсутствуют
247	319722.48	2230001.86	данные отсутствуют	данные отсутствуют
248	319744.66	2229993.06	данные отсутствуют	данные отсутствуют
249	319735.88	2229970.45	данные отсутствуют	данные отсутствуют
250	319745.33	2229966.73	данные отсутствуют	данные отсутствуют
251	319740.85	2229955.47	данные отсутствуют	данные отсутствуют
252	319774.88	2229942.21	данные отсутствуют	данные отсутствуют
253	319774.51	2229941.27	данные отсутствуют	данные отсутствуют
254	319780.72	2229938.75	данные отсутствуют	данные отсутствуют

1067

Раздел 4.2

Сведения о частях земельного участка

Земельный участок			
(вид объекта недвижимости)			
Лист № __ Раздела 4.2	Всего листов раздела 4.2 : __	Всего разделов: __	Всего листов выписки: __
14.07.2022 № **/****/*****			
Кадастровый номер:		47:29:0574001:303	

Номер точки	Координаты, м		Описание закрепления на местности	Средняя квадратическая погрешность определения координат характерных точек границы части земельного участка, м
	X	Y		
1	2	3	4	5
255	319538.83	2230046.93	данные отсутствуют	данные отсутствуют
256	319543.41	2230058.76	данные отсутствуют	данные отсутствуют
257	319531.7	2230063.38	данные отсутствуют	данные отсутствуют
258	319526.93	2230051.46	данные отсутствуют	данные отсутствуют
259	319678.75	2230107.1	данные отсутствуют	данные отсутствуют
260	319682.23	2230117.19	данные отсутствуют	данные отсутствуют
261	319654.31	2230127.94	данные отсутствуют	данные отсутствуют
262	319662.6	2230149.04	данные отсутствуют	данные отсутствуют
263	319649.41	2230154.26	данные отсутствуют	данные отсутствуют
264	319641.06	2230133.23	данные отсутствуют	данные отсутствуют
265	319614.42	2230143.5	данные отсутствуют	данные отсутствуют
266	319610.28	2230133.16	данные отсутствуют	данные отсутствуют
267	319883	2230053.42	данные отсутствуют	данные отсутствуют
268	319912.19	2230062.76	данные отсутствуют	данные отсутствуют
268	319912.19	2230062.76	данные отсутствуют	данные отсутствуют
268	319912.19	2230062.76	данные отсутствуют	данные отсутствуют
269	319907.37	2230064.9	данные отсутствуют	данные отсутствуют

1068

Раздел 4.2

Сведения о частях земельного участка

Земельный участок			
(вид объекта недвижимости)			
Лист № __ Раздела 4.2	Всего листов раздела 4.2 : __	Всего разделов: __	Всего листов выписки: __
14.07.2022 № **/****/*****			
Кадастровый номер:		47:29:0574001:303	

Номер точки	Координаты, м		Описание закрепления на местности	Средняя квадратическая погрешность определения координат характерных точек границы части земельного участка, м
	X	Y		
1	2	3	4	5
270	319883.17	2230057.15	данные отсутствуют	данные отсутствуют
271	319837.12	2230076.86	данные отсутствуют	данные отсутствуют
272	319775.96	2229925.46	данные отсутствуют	данные отсутствуют
273	319779.14	2229925.77	данные отсутствуют	данные отсутствуют
274	319779.77	2229925.58	данные отсутствуют	данные отсутствуют
275	319839.02	2230072.25	данные отсутствуют	данные отсутствуют
276	319907.56	2230092.17	данные отсутствуют	данные отсутствуют
277	319911.98	2230103.78	данные отсутствуют	данные отсутствуют
278	319878.9	2230116.63	данные отсутствуют	данные отсутствуют
279	319874.49	2230104.99	данные отсутствуют	данные отсутствуют
280	319867.43	2229923.16	данные отсутствуют	данные отсутствуют
281	319873.8	2229940.1	данные отсутствуют	данные отсутствуют
282	319823.35	2229959.8	данные отсутствуют	данные отсутствуют
283	319816.9	2229942.59	данные отсутствуют	данные отсутствуют
284	319980.95	2230216.2	данные отсутствуют	данные отсутствуют
285	319985.8	2230229.35	данные отсутствуют	данные отсутствуют
286	319925.05	2230252.03	данные отсутствуют	данные отсутствуют

1069

Раздел 4.2

Сведения о частях земельного участка

Земельный участок			
(вид объекта недвижимости)			
Лист № __ Раздела 4.2	Всего листов раздела 4.2 : __	Всего разделов: __	Всего листов выписки: __
14.07.2022 № **/****/*****			
Кадастровый номер:		47:29:0574001:303	

Номер точки	Координаты, м		Описание закрепления на местности	Средняя квадратическая погрешность определения координат характерных точек границы части земельного участка, м
	X	Y		
1	2	3	4	5
287	319920.14	2230238.85	данные отсутствуют	данные отсутствуют
288	319923.3	2230133.62	данные отсутствуют	данные отсутствуют
289	319927.73	2230145.22	данные отсутствуют	данные отсутствуют
290	319894.64	2230158.07	данные отсутствуют	данные отсутствуют
291	319890.24	2230146.43	данные отсутствуют	данные отсутствуют
292	319871.73	2229891.86	данные отсутствуют	данные отсутствуют
293	319881.19	2229909.29	данные отсутствуют	данные отсутствуют
294	319910.55	2229964.32	данные отсутствуют	данные отсутствуют
295	319946.99	2230030.23	данные отсутствуют	данные отсутствуют
296	319948.11	2230033.44	данные отсутствуют	данные отсутствуют
297	319948.09	2230036.83	данные отсутствуют	данные отсутствуют
298	319946.93	2230040.02	данные отсутствуют	данные отсутствуют
299	319944.77	2230042.65	данные отсутствуют	данные отсутствуют
300	319926.67	2230058.23	данные отсутствуют	данные отсутствуют
301	319928.08	2230058.08	данные отсутствуют	данные отсутствуют
302	319929.75	2230058.04	данные отсутствуют	данные отсутствуют
303	319993.15	2230061.71	данные отсутствуют	данные отсутствуют

1070

Раздел 4.2

Сведения о частях земельного участка

Земельный участок			
(вид объекта недвижимости)			
Лист № __ Раздела 4.2	Всего листов раздела 4.2 : __	Всего разделов: __	Всего листов выписки: __
14.07.2022 № **/****/*****			
Кадастровый номер:		47:29:0574001:303	

Номер точки	Координаты, м		Описание закрепления на местности	Средняя квадратическая погрешность определения координат характерных точек границы части земельного участка, м
	X	Y		
1	2	3	4	5
304	319996.12	2230062.34	данные отсутствуют	данные отсутствуют
305	319998.76	2230063.84	данные отсутствуют	данные отсутствуют
306	320000.83	2230066.06	данные отсутствуют	данные отсутствуют
307	320002.14	2230068.8	данные отсутствуют	данные отсутствуют
308	320018.33	2230122.51	данные отсутствуют	данные отсутствуют
309	320041.47	2230197.49	данные отсутствуют	данные отсутствуют
310	320062.18	2230269.03	данные отсутствуют	данные отсутствуют
311	320079.71	2230329.52	данные отсутствуют	данные отсутствуют
312	320060.33	2230337.49	данные отсутствуют	данные отсутствуют
313	320042.01	2230274.9	данные отсутствуют	данные отсутствуют
314	320021.37	2230203.57	данные отсутствуют	данные отсутствуют
315	319998.42	2230128.54	данные отсутствуют	данные отсутствуют
316	319984.39	2230082.05	данные отсутствуют	данные отсутствуют
317	319929.44	2230078.85	данные отсутствуют	данные отсутствуют
318	319911.4	2230080.83	данные отсутствуют	данные отсутствуют
319	319894.66	2230083.49	данные отсутствуют	данные отсутствуют
320	319891.45	2230083.48	данные отсутствуют	данные отсутствуют

1071

Раздел 4.2

Сведения о частях земельного участка

Земельный участок			
(вид объекта недвижимости)			
Лист № __ Раздела 4.2	Всего листов раздела 4.2 : __	Всего разделов: __	Всего листов выписки: __
14.07.2022 № **/****/*****			
Кадастровый номер:		47:29:0574001:303	

Номер точки	Координаты, м		Описание закрепления на местности	Средняя квадратическая погрешность определения координат характерных точек границы части земельного участка, м
	X	Y		
1	2	3	4	5
321	319888.41	2230082.45	данные отсутствуют	данные отсутствуют
322	319885.85	2230080.51	данные отсутствуют	данные отсутствуют
323	319884.03	2230077.86	данные отсутствуют	данные отсутствуют
324	319883.16	2230074.77	данные отсутствуют	данные отсутствуют
325	319883.3	2230071.57	данные отсутствуют	данные отсутствуют
326	319884.45	2230068.57	данные отсутствуют	данные отсутствуют
327	319886.5	2230066.09	данные отсутствуют	данные отсутствуют
328	319924.59	2230032.7	данные отсутствуют	данные отсутствуют
329	319892.14	2229974.43	данные отсутствуют	данные отсутствуют
330	319862.88	2229919.15	данные отсутствуют	данные отсутствуют
331	319852.43	2229899.81	данные отсутствуют	данные отсутствуют
332	319900.99	2230067.73	данные отсутствуют	данные отсутствуют
332	319900.99	2230067.73	данные отсутствуют	данные отсутствуют
333	319906.07	2230079.67	данные отсутствуют	данные отсутствуют
333	319906.07	2230079.67	данные отсутствуют	данные отсутствуют
334	319917.33	2230074.85	данные отсутствуют	данные отсутствуют
334	319917.33	2230074.85	данные отсутствуют	данные отсутствуют

1072

Раздел 4.2

Сведения о частях земельного участка

Земельный участок			
(вид объекта недвижимости)			
Лист № __ Раздела 4.2	Всего листов раздела 4.2 : __	Всего разделов: __	Всего листов выписки: __
14.07.2022 № **/****/*****			
Кадастровый номер:		47:29:0574001:303	

Номер точки	Координаты, м		Описание закрепления на местности	Средняя квадратическая погрешность определения координат характерных точек границы части земельного участка, м
	X	Y		
1	2	3	4	5
335	319785.21	2230282.62	данные отсутствуют	данные отсутствуют
336	319834.22	2230300.53	данные отсутствуют	данные отсутствуют
337	319887.22	2230319.5	данные отсутствуют	данные отсутствуют
338	319967.72	2230348.27	данные отсутствуют	данные отсутствуют
339	320003.09	2230361.01	данные отсутствуют	данные отсутствуют
340	319989.63	2230366.54	данные отсутствуют	данные отсутствуют
341	319949.84	2230364.19	данные отсутствуют	данные отсутствуют
342	319880.15	2230339.28	данные отсутствуют	данные отсутствуют
343	319827.04	2230320.26	данные отсутствуют	данные отсутствуют
344	319777.96	2230302.33	данные отсутствуют	данные отсутствуют
345	319773.3	2230300.61	данные отсутствуют	данные отсутствуют
346	319763.9	2230274.77	данные отсутствуют	данные отсутствуют
347	319832.43	2229863.92	данные отсутствуют	данные отсутствуют
348	319854.54	2229867.99	данные отсутствуют	данные отсутствуют
349	319857.34	2229868.95	данные отсутствуют	данные отсутствуют
350	319859.73	2229870.69	данные отсутствуют	данные отсутствуют
351	319861.52	2229873.06	данные отсутствуют	данные отсутствуют

1073

Раздел 4.2

Сведения о частях земельного участка

Земельный участок			
(вид объекта недвижимости)			
Лист № __ Раздела 4.2	Всего листов раздела 4.2 : __	Всего разделов: __	Всего листов выписки: __
14.07.2022 № **/****/*****			
Кадастровый номер:		47:29:0574001:303	

Номер точки	Координаты, м		Описание закрепления на местности	Средняя квадратическая погрешность определения координат характерных точек границы части земельного участка, м
	X	Y		
1	2	3	4	5
352	319867.78	2229884.6	данные отсутствуют	данные отсутствуют
353	319848.72	2229892.95	данные отсутствуют	данные отсутствуют
354	319845.77	2229887.5	данные отсутствуют	данные отсутствуют
355	319831.94	2229885.1	данные отсутствуют	данные отсутствуют
356	319772.24	2229910.63	данные отсутствуют	данные отсутствуют
357	319760.57	2229915.69	данные отсутствуют	данные отсутствуют
358	319760.41	2229915.68	данные отсутствуют	данные отсутствуют
358	319760.41	2229915.68	данные отсутствуют	данные отсутствуют
359	319738.06	2229922.91	данные отсутствуют	данные отсутствуют
359	319738.06	2229922.91	данные отсутствуют	данные отсутствуют
360	319681.97	2229949.72	данные отсутствуют	данные отсутствуют
361	319638.32	2229968.49	данные отсутствуют	данные отсутствуют
362	319580.66	2229993.08	данные отсутствуют	данные отсутствуют
363	319581.66	2229997.1	данные отсутствуют	данные отсутствуют
363	319581.66	2229997.1	данные отсутствуют	данные отсутствуют
364	319562.21	2230005.47	данные отсутствуют	данные отсутствуют
365	319558.29	2229989.11	данные отсутствуют	данные отсутствуют

1074

Раздел 4.2

Сведения о частях земельного участка

Земельный участок			
(вид объекта недвижимости)			
Лист № __ Раздела 4.2	Всего листов раздела 4.2 : __	Всего разделов: __	Всего листов выписки: __
14.07.2022 № **/****/*****			
Кадастровый номер:		47:29:0574001:303	

Номер точки	Координаты, м		Описание закрепления на местности	Средняя квадратическая погрешность определения координат характерных точек границы части земельного участка, м
	X	Y		
1	2	3	4	5
366	319558.08	2229985.63	данные отсутствуют	данные отсутствуют
367	319559.07	2229982.3	данные отсутствуют	данные отсутствуют
368	319561.15	2229979.5	данные отсутствуют	данные отсутствуют
369	319564.06	2229977.59	данные отсутствуют	данные отсутствуют
370	319630.03	2229949.19	данные отсутствуют	данные отсутствуют
371	319696.13	2229920.77	данные отсутствуют	данные отсутствуют
372	319763.92	2229891.36	данные отсутствуют	данные отсутствуют
373	319826.69	2229864.56	данные отсутствуют	данные отсутствуют
374	319829.52	2229863.81	данные отсутствуют	данные отсутствуют
375	319546.73	2230023.27	данные отсутствуют	данные отсутствуют
376	319549.59	2230024.53	данные отсутствуют	данные отсутствуют
377	319551.93	2230026.61	данные отсутствуют	данные отсутствуют
378	319553.51	2230029.31	данные отсутствуют	данные отсутствуют
379	319573.89	2230081.61	данные отсутствуют	данные отсутствуют
380	319596.92	2230142	данные отсутствуют	данные отсутствуют
381	319619.69	2230200.93	данные отсутствуют	данные отсутствуют
382	319672.73	2230241.66	данные отсутствуют	данные отсутствуют

1075

Раздел 4.2

Сведения о частях земельного участка

Земельный участок			
(вид объекта недвижимости)			
Лист № __ Раздела 4.2	Всего листов раздела 4.2 : __	Всего разделов: __	Всего листов выписки: __
14.07.2022 № **/****/*****			
Кадастровый номер:		47:29:0574001:303	

Номер точки	Координаты, м		Описание закрепления на местности	Средняя квадратическая погрешность определения координат характерных точек границы части земельного участка, м
	X	Y		
1	2	3	4	5
383	319732.11	2230263.07	данные отсутствуют	данные отсутствуют
384	319703.54	2230275.09	данные отсутствуют	данные отсутствуют
385	319664	2230260.82	данные отсутствуют	данные отсутствуют
386	319661.3	2230259.35	данные отсутствуют	данные отсутствуют
387	319604.47	2230215.68	данные отсутствуют	данные отсутствуют
388	319602.56	2230213.74	данные отсутствуют	данные отсутствуют
389	319601.24	2230211.36	данные отсутствуют	данные отсутствуют
390	319577.32	2230149.55	данные отсутствуют	данные отсутствуют
391	319554.31	2230089.2	данные отсутствуют	данные отсутствуют
392	319533.94	2230036.93	данные отсутствуют	данные отсутствуют
393	319533.27	2230033.87	данные отсутствуют	данные отсутствуют
394	319533.58	2230030.76	данные отсутствуют	данные отсутствуют
395	319534.84	2230027.9	данные отсутствуют	данные отсутствуют
396	319536.92	2230025.56	данные отсутствуют	данные отсутствуют
397	319538.02	2230024.92	данные отсутствуют	данные отсутствуют
398	319541.15	2230023.49	данные отсутствуют	данные отсутствуют
399	319543.61	2230022.96	данные отсутствуют	данные отсутствуют

1076

Раздел 4.2

Сведения о частях земельного участка

Земельный участок			
(вид объекта недвижимости)			
Лист № __ Раздела 4.2	Всего листов раздела 4.2 : __	Всего разделов: __	Всего листов выписки: __
14.07.2022 № **/****/*****			
Кадастровый номер:		47:29:0574001:303	

Номер точки	Координаты, м		Описание закрепления на местности	Средняя квадратическая погрешность определения координат характерных точек границы части земельного участка, м
	X	Y		
1	2	3	4	5
400	319583.43	2230004.27	данные отсутствуют	данные отсутствуют
401	319586.47	2230016.55	данные отсутствуют	данные отсутствуют
402	319586.73	2230019.67	данные отсутствуют	данные отсутствуют
403	319586.03	2230022.72	данные отсутствуют	данные отсутствуют
404	319584.41	2230025.4	данные отсутствуют	данные отсутствуют
405	319582.04	2230027.44	данные отсутствуют	данные отсутствуют
406	319579.16	2230028.66	данные отсутствуют	данные отсутствуют
407	319578.12	2230028.91	данные отсутствуют	данные отсутствуют
408	319575	2230029.16	данные отсутствуют	данные отсутствуют
409	319571.96	2230028.42	данные отсутствуют	данные отсутствуют
410	319570.82	2230027.72	данные отсутствуют	данные отсутствуют
411	319567.73	2230019.5	данные отсутствуют	данные отсутствуют
411	319567.73	2230019.5	данные отсутствуют	данные отсутствуют
411	319567.73	2230019.5	данные отсутствуют	данные отсутствуют
412	319565.74	2230020.2	данные отсутствуют	данные отсутствуют
413	319564.04	2230013.09	данные отсутствуют	данные отсутствуют
414	319526.06	2230030.35	данные отсутствуют	данные отсутствуют

1077

Раздел 4.2

Сведения о частях земельного участка

Земельный участок			
(вид объекта недвижимости)			
Лист № __ Раздела 4.2	Всего листов раздела 4.2 : __	Всего разделов: __	Всего листов выписки: __
14.07.2022 № **/****/*****			
Кадастровый номер:		47:29:0574001:303	

Номер точки	Координаты, м		Описание закрепления на местности	Средняя квадратическая погрешность определения координат характерных точек границы части земельного участка, м
	X	Y		
1	2	3	4	5
415	319561.5	2230123.75	данные отсутствуют	данные отсутствуют
416	319582	2230177.79	данные отсутствуют	данные отсутствуют
417	319602.86	2230232.86	данные отсутствуют	данные отсутствуют
418	319625.47	2230292.68	данные отсутствуют	данные отсутствуют
419	319630.51	2230305.8	данные отсутствуют	данные отсутствуют
420	319610.23	2230314.33	данные отсутствуют	данные отсутствуют
421	319604.92	2230300.51	данные отсутствуют	данные отсутствуют
422	319582.28	2230240.64	данные отсутствуют	данные отсутствуют
423	319570.49	2230209.53	данные отсутствуют	данные отсутствуют
424	319582.98	2230204.97	данные отсутствуют	данные отсутствуют
425	319521.47	2230042.64	данные отсутствуют	данные отсутствуют
426	319525.54	2230030.59	данные отсутствуют	данные отсутствуют
427	319571.54	2230001.45	данные отсутствуют	данные отсутствуют
428	319550.28	2230010.6	данные отсутствуют	данные отсутствуют
429	319549.47	2230009.68	данные отсутствуют	данные отсутствуют
430	319522.57	2230021.15	данные отсутствуют	данные отсутствуют
431	319523.01	2230022.32	данные отсутствуют	данные отсутствуют

1078

Раздел 4.2

Сведения о частях земельного участка

Земельный участок			
(вид объекта недвижимости)			
Лист № __ Раздела 4.2	Всего листов раздела 4.2 : __	Всего разделов: __	Всего листов выписки: __
14.07.2022 № **/****/*****			
Кадастровый номер:		47:29:0574001:303	

Номер точки	Координаты, м		Описание закрепления на местности	Средняя квадратическая погрешность определения координат характерных точек границы части земельного участка, м
	X	Y		
1	2	3	4	5
432	319502.79	2230031.02	данные отсутствуют	данные отсутствуют
433	319494.45	2230009.22	данные отсутствуют	данные отсутствуют
434	319555.47	2229983.21	данные отсутствуют	данные отсутствуют
435	320143.32	2230298.27	данные отсутствуют	данные отсутствуют
436	320128.24	2230309.58	данные отсутствуют	данные отсутствуют
437	320047.55	2230342.74	данные отсутствуют	данные отсутствуют
438	320057.89	2230335.17	данные отсутствуют	данные отсутствуют
439	320113.57	2230293.07	данные отсутствуют	данные отсутствуют
440	320134.65	2230277.26	данные отсутствуют	данные отсутствуют
441	319576.72	2230007.32	данные отсутствуют	данные отсутствуют
442	319577.35	2230008.04	данные отсутствуют	данные отсутствуют
443	319579.5	2230011.86	данные отсутствуют	данные отсутствуют
444	319580.04	2230015.01	данные отсутствуют	данные отсутствуют
445	319579.35	2230019.11	данные отсутствуют	данные отсутствуют
446	319576.93	2230022.92	данные отсутствуют	данные отсутствуют
447	319574.1	2230025.03	данные отсутствуют	данные отсутствуют
448	319571.22	2230026.04	данные отсутствуют	данные отсутствуют

1079

Раздел 4.2

Сведения о частях земельного участка

Земельный участок			
(вид объекта недвижимости)			
Лист № __ Раздела 4.2	Всего листов раздела 4.2 : __	Всего разделов: __	Всего листов выписки: __
14.07.2022 № **/****/*****			
Кадастровый номер:		47:29:0574001:303	

Номер точки	Координаты, м		Описание закрепления на местности	Средняя квадратическая погрешность определения координат характерных точек границы части земельного участка, м
	X	Y		
1	2	3	4	5
449	319570.2	2230026.08	данные отсутствуют	данные отсутствуют
450	319559.42	2230022.44	данные отсутствуют	данные отсутствуют
451	319555.48	2230020.2	данные отсутствуют	данные отсутствуют
452	319556.44	2230017.6	данные отсутствуют	данные отсутствуют
453	319555.78	2230016.84	данные отсутствуют	данные отсутствуют
454	319832.37	2229863.88	данные отсутствуют	данные отсутствуют
455	319854.52	2229867.93	данные отсутствуют	данные отсутствуют
456	319857.32	2229868.88	данные отсутствуют	данные отсутствуют
457	319859.71	2229870.62	данные отсутствуют	данные отсутствуют
458	319861.5	2229872.98	данные отсутствуют	данные отсутствуют
459	319867.83	2229884.58	данные отсутствуют	данные отсутствуют
460	319848.58	2229893.01	данные отсутствуют	данные отсутствуют
461	319845.63	2229887.57	данные отсутствуют	данные отсутствуют
462	319831.87	2229885.09	данные отсутствуют	данные отсутствуют
463	319772.29	2229910.76	данные отсутствуют	данные отсутствуют
464	319760.83	2229915.72	данные отсутствуют	данные отсутствуют
465	319680.59	2229950.38	данные отсутствуют	данные отсутствуют

1080

Раздел 4.2

Сведения о частях земельного участка

Земельный участок			
(вид объекта недвижимости)			
Лист № __ Раздела 4.2	Всего листов раздела 4.2 : __	Всего разделов: __	Всего листов выписки: __
14.07.2022 № **/****/*****			
Кадастровый номер:		47:29:0574001:303	

Номер точки	Координаты, м		Описание закрепления на местности	Средняя квадратическая погрешность определения координат характерных точек границы части земельного участка, м
	X	Y		
1	2	3	4	5
466	319638.33	2229968.55	данные отсутствуют	данные отсутствуют
467	319580.67	2229993.11	данные отсутствуют	данные отсутствуют
468	319562.23	2230005.46	данные отсутствуют	данные отсутствуют
469	319558.3	2229989.13	данные отсутствуют	данные отсутствуют
470	319558.08	2229985.66	данные отсутствуют	данные отсутствуют
471	319559.07	2229982.33	данные отсутствуют	данные отсутствуют
472	319561.14	2229979.53	данные отсутствуют	данные отсутствуют
473	319564.05	2229977.62	данные отсутствуют	данные отсутствуют
474	319629.94	2229949.08	данные отсутствуют	данные отсутствуют
475	319696.04	2229920.66	данные отсутствуют	данные отсутствуют
476	319763.94	2229891.28	данные отсутствуют	данные отсутствуют
477	319826.65	2229864.52	данные отсутствуют	данные отсутствуют
478	319829.46	2229863.78	данные отсутствуют	данные отсутствуют
479	319583.44	2230004.27	данные отсутствуют	данные отсутствуют
480	319586.52	2230016.68	данные отсутствуют	данные отсутствуют
481	319586.79	2230019.8	данные отсутствуют	данные отсутствуют
482	319586.08	2230022.85	данные отсутствуют	данные отсутствуют

1081

Раздел 4.2

Сведения о частях земельного участка

Земельный участок			
(вид объекта недвижимости)			
Лист № __ Раздела 4.2	Всего листов раздела 4.2 : __	Всего разделов: __	Всего листов выписки: __
14.07.2022 № **/****/*****			
Кадастровый номер:		47:29:0574001:303	

Номер точки	Координаты, м		Описание закрепления на местности	Средняя квадратическая погрешность определения координат характерных точек границы части земельного участка, м
	X	Y		
1	2	3	4	5
483	319584.47	2230025.53	данные отсутствуют	данные отсутствуют
484	319582.11	2230027.58	данные отсутствуют	данные отсутствуют
485	319579.22	2230028.8	данные отсутствуют	данные отсутствуют
486	319578.18	2230029.05	данные отсутствуют	данные отсутствуют
487	319575.06	2230029.3	данные отсутствуют	данные отсутствуют
488	319572.02	2230028.57	данные отсутствуют	данные отсутствуют
489	319570.87	2230027.87	данные отсутствуют	данные отсутствуют
490	319565.77	2230020.2	данные отсутствуют	данные отсутствуют
491	319564.06	2230013.08	данные отсутствуют	данные отсутствуют
492	319871.79	2229891.84	данные отсутствуют	данные отсутствуют
493	319881.29	2229909.26	данные отсутствуют	данные отсутствуют
494	319910.67	2229964.23	данные отсутствуют	данные отсутствуют
495	319946.94	2230030.28	данные отсутствуют	данные отсутствуют
496	319948.04	2230033.46	данные отсутствуют	данные отсутствуют
497	319948.02	2230036.83	данные отсутствуют	данные отсутствуют
498	319946.88	2230040.01	данные отсутствуют	данные отсутствуют
499	319944.76	2230042.62	данные отсутствуют	данные отсутствуют

1082

Раздел 4.2

Сведения о частях земельного участка

Земельный участок			
(вид объекта недвижимости)			
Лист № __ Раздела 4.2	Всего листов раздела 4.2 : __	Всего разделов: __	Всего листов выписки: __
14.07.2022 № **/****/*****			
Кадастровый номер:		47:29:0574001:303	

Номер точки	Координаты, м		Описание закрепления на местности	Средняя квадратическая погрешность определения координат характерных точек границы части земельного участка, м
	X	Y		
1	2	3	4	5
500	319935.06	2230051.09	данные отсутствуют	данные отсутствуют
501	320001.89	2230052.4	данные отсутствуют	данные отсутствуют
502	320005.02	2230052.96	данные отсутствуют	данные отсутствуют
503	320007.8	2230054.48	данные отсутствуют	данные отсутствуют
504	320009.98	2230056.79	данные отсутствуют	данные отсутствуют
505	320011.32	2230059.67	данные отсутствуют	данные отсутствуют
506	320028.37	2230119.85	данные отсутствуют	данные отсутствуют
507	320050.31	2230196.03	данные отсутствуют	данные отсутствуют
508	320071.19	2230269.28	данные отсутствуют	данные отсутствуют
509	320087	2230326.52	данные отсутствуют	данные отсутствуют
510	320067.43	2230334.57	данные отсутствуют	данные отсутствуют
511	320050.79	2230275.06	данные отсутствуют	данные отсутствуют
512	320029.92	2230201.85	данные отсутствуют	данные отсутствуют
513	320007.99	2230125.69	данные отсутствуют	данные отсутствуют
514	319993.43	2230073.05	данные отсутствуют	данные отсутствуют
515	319929.04	2230071.94	данные отсутствуют	данные отсутствуют
516	319917.35	2230077.93	данные отсутствуют	данные отсутствуют

1083

Раздел 4.2

Сведения о частях земельного участка

Земельный участок			
(вид объекта недвижимости)			
Лист № __ Раздела 4.2	Всего листов раздела 4.2 : __	Всего разделов: __	Всего листов выписки: __
14.07.2022 № **/****/*****			
Кадастровый номер:		47:29:0574001:303	

Номер точки	Координаты, м		Описание закрепления на местности	Средняя квадратическая погрешность определения координат характерных точек границы части земельного участка, м
	X	Y		
1	2	3	4	5
517	319914.38	2230078.9	данные отсутствуют	данные отсутствуют
518	319911.92	2230079.91	данные отсутствуют	данные отсутствуют
519	319909	2230081.01	данные отсутствуют	данные отсутствуют
520	319895.6	2230083.78	данные отсутствуют	данные отсутствуют
521	319892.47	2230083.92	данные отсутствуют	данные отсутствуют
522	319889.46	2230083.1	данные отсутствуют	данные отсутствуют
523	319886.84	2230081.38	данные отсутствуют	данные отсутствуют
524	319884.89	2230078.94	данные отсутствуют	данные отсутствуют
525	319883.93	2230076.4	данные отсутствуют	данные отсутствуют
526	319883.77	2230075.76	данные отсутствуют	данные отсутствуют
527	319883.32	2230073.95	данные отсутствуют	данные отсутствуют
528	319883.54	2230070.83	данные отсутствуют	данные отсутствуют
529	319884.71	2230067.93	данные отсутствуют	данные отсутствуют
530	319886.72	2230065.53	данные отсутствуют	данные отсутствуют
531	319924.51	2230032.69	данные отсутствуют	данные отсутствуют
532	319891.98	2229974.25	данные отсутствуют	данные отсутствуют
533	319862.82	2229919.24	данные отсутствуют	данные отсутствуют

1084

Раздел 4.2

Сведения о частях земельного участка

Земельный участок			
(вид объекта недвижимости)			
Лист № __ Раздела 4.2	Всего листов раздела 4.2 : __	Всего разделов: __	Всего листов выписки: __
14.07.2022 № **/****/*****			
Кадастровый номер:		47:29:0574001:303	

Номер точки	Координаты, м		Описание закрепления на местности	Средняя квадратическая погрешность определения координат характерных точек границы части земельного участка, м
	X	Y		
1	2	3	4	5
534	319852.3	2229899.87	данные отсутствуют	данные отсутствуют

1085

Раздел 4.2

Сведения о частях земельного участка

Земельный участок				
(вид объекта недвижимости)				
Лист № ____ Раздела <u>4.2</u>		Всего листов раздела <u>4.2</u> : ____		Всего разделов: ____
14.07.2022 № **/****/*****				
Кадастровый номер:			47:29:0574001:303	
Сведения о характерных точках границы части (частей) земельного участка				
Учетный номер части: 2				
Система координат: Местная 167				
Зона №				
Номер точки	Координаты, м		Описание закрепления на местности	Средняя квадратическая погрешность определения координат характерных точек границы части земельного участка, м
	X	Y		
1	2	3	4	5
1	319770.77	2230197.75	данные отсутствуют	данные отсутствуют
2	319778.42	2230217.75	данные отсутствуют	данные отсутствуют
3	319769.42	2230221.2	данные отсутствуют	данные отсутствуют
4	319768.5	2230221.58	данные отсутствуют	данные отсутствуют
5	319765.95	2230215.94	данные отсутствуют	данные отсутствуют
6	319766.75	2230215.57	данные отсутствуют	данные отсутствуют
7	319761.48	2230201.3	данные отсутствуют	данные отсутствуют
8	319338.29	2229970.17	данные отсутствуют	данные отсутствуют
9	319346.46	2229986.88	данные отсутствуют	данные отсутствуют
10	319314.33	2230002.58	данные отсутствуют	данные отсутствуют
11	319317.12	2230008.3	данные отсутствуют	данные отсутствуют
12	319305.85	2230013.81	данные отсутствуют	данные отсутствуют
13	319303.05	2230008.09	данные отсутствуют	данные отсутствуют
14	319273.18	2230022.69	данные отсутствуют	данные отсутствуют
15	319265.02	2230005.96	данные отсутствуют	данные отсутствуют
16	319988	2230235.6	данные отсутствуют	данные отсутствуют

1086

Раздел 4.2

Сведения о частях земельного участка

Земельный участок			
(вид объекта недвижимости)			
Лист № __ Раздела 4.2	Всего листов раздела 4.2 : __	Всего разделов: __	Всего листов выписки: __
14.07.2022 № **/****/*****			
Кадастровый номер:		47:29:0574001:303	

Номер точки	Координаты, м		Описание закрепления на местности	Средняя квадратическая погрешность определения координат характерных точек границы части земельного участка, м
	X	Y		
1	2	3	4	5
17	319992.85	2230248.75	данные отсутствуют	данные отсутствуют
18	319932.11	2230271.43	данные отсутствуют	данные отсутствуют
19	319927.19	2230258.25	данные отсутствуют	данные отсутствуют
20	319795.5	2230235.24	данные отсутствуют	данные отсутствуют
21	319798.54	2230241.62	данные отсутствуют	данные отсутствуют
22	319795	2230243.3	данные отсутствуют	данные отсутствуют
23	319792	2230236.99	данные отсутствуют	данные отсутствуют
24	319791.97	2230236.92	данные отсутствуют	данные отсутствуют
25	319877.44	2229968.03	данные отсутствуют	данные отсутствуют
26	319879.68	2229974.36	данные отсутствуют	данные отсутствуют
27	319876.63	2229975.61	данные отсутствуют	данные отсутствуют
28	319879.02	2229981.61	данные отсутствуют	данные отсутствуют
29	319851.45	2229992.36	данные отсутствуют	данные отсутствуют
30	319834.1	2229999.01	данные отсутствуют	данные отсутствуют
31	319836.05	2230004.23	данные отсутствуют	данные отсутствуют
32	319833.59	2230005.26	данные отсутствуют	данные отсутствуют
33	319835.14	2230009.23	данные отсутствуют	данные отсутствуют

1087

Раздел 4.2

Сведения о частях земельного участка

Земельный участок			
(вид объекта недвижимости)			
Лист № __ Раздела 4.2	Всего листов раздела 4.2 : __	Всего разделов: __	Всего листов выписки: __
14.07.2022 № **/****/*****			
Кадастровый номер:		47:29:0574001:303	

Номер точки	Координаты, м		Описание закрепления на местности	Средняя квадратическая погрешность определения координат характерных точек границы части земельного участка, м
	X	Y		
1	2	3	4	5
34	319828.84	2230011.68	данные отсутствуют	данные отсутствуют
35	319827.22	2230007.57	данные отсутствуют	данные отсутствуют
36	319824.13	2230008.67	данные отсутствуют	данные отсутствуют
37	319815.01	2229985.66	данные отсутствуют	данные отсутствуют
38	319825.98	2229981.24	данные отсутствуют	данные отсутствуют
39	319835.84	2229977.22	данные отсутствуют	данные отсутствуют
40	319871.65	2229963.25	данные отсутствуют	данные отсутствуют
41	319874.52	2229969.16	данные отсутствуют	данные отсутствуют
42	319896.18	2229998.87	данные отсутствуют	данные отсутствуют
43	319902.2	2230014.54	данные отсутствуют	данные отсутствуют
44	319851.75	2230033.91	данные отсутствуют	данные отсутствуют
45	319845.74	2230018.23	данные отсутствуют	данные отсутствуют
46	319846.28	2230018.02	данные отсутствуют	данные отсутствуют
47	319646.74	2229990.24	данные отсутствуют	данные отсутствуют
48	319652.6	2230005.5	данные отсутствуют	данные отсутствуют
49	319639.66	2230010.52	данные отсутствуют	данные отсутствуют
50	319634.78	2229998.18	данные отсутствуют	данные отсутствуют

1088

Раздел 4.2

Сведения о частях земельного участка

Земельный участок			
(вид объекта недвижимости)			
Лист № __ Раздела 4.2	Всего листов раздела 4.2 : __	Всего разделов: __	Всего листов выписки: __
14.07.2022 № **/****/*****			
Кадастровый номер:		47:29:0574001:303	

Номер точки	Координаты, м		Описание закрепления на местности	Средняя квадратическая погрешность определения координат характерных точек границы части земельного участка, м
	X	Y		
1	2	3	4	5
51	319635.47	2229997.88	данные отсутствуют	данные отсутствуют
52	319633.62	2229993.27	данные отсутствуют	данные отсутствуют
53	319639.49	2229990.8	данные отсутствуют	данные отсутствуют
54	319640.17	2229992.51	данные отсутствуют	данные отсутствуют
55	319960.84	2229935.2	данные отсутствуют	данные отсутствуют
56	319967.72	2229952.41	данные отсутствуют	данные отсутствуют
57	319916.9	2229972.15	данные отсутствуют	данные отсутствуют
58	319910.15	2229955.02	данные отсутствуют	данные отсутствуют
59	320091.15	2230299.08	данные отсутствуют	данные отсутствуют
60	320091.47	2230300.15	данные отсутствуют	данные отсутствуют
61	320091.18	2230301.27	данные отсутствуют	данные отсутствуют
62	320090.36	2230302.07	данные отсутствуют	данные отсутствуют
63	320089.3	2230302.33	данные отсутствуют	данные отсутствуют
64	320088.32	2230302.07	данные отсутствуют	данные отсутствуют
65	320087.51	2230301.3	данные отсутствуют	данные отсутствуют
66	320087.21	2230300.29	данные отсутствуют	данные отсутствуют
67	320087.44	2230299.22	данные отсутствуют	данные отсутствуют

1089

Раздел 4.2

Сведения о частях земельного участка

Земельный участок			
(вид объекта недвижимости)			
Лист № __ Раздела 4.2	Всего листов раздела 4.2 : __	Всего разделов: __	Всего листов выписки: __
14.07.2022 № **/****/*****			
Кадастровый номер:		47:29:0574001:303	

Номер точки	Координаты, м		Описание закрепления на местности	Средняя квадратическая погрешность определения координат характерных точек границы части земельного участка, м
	X	Y		
1	2	3	4	5
68	320088.1	2230298.46	данные отсутствуют	данные отсутствуют
69	320089.22	2230298.07	данные отсутствуют	данные отсутствуют
70	320090.43	2230298.37	данные отсутствуют	данные отсутствуют
71	319876.22	2230047.81	данные отсутствуют	данные отсутствуют
72	319876.96	2230050.13	данные отсутствуют	данные отсутствуют
73	319876.27	2230052.84	данные отсутствуют	данные отсутствуют
74	319874.48	2230054.53	данные отсутствуют	данные отсутствуют
75	319872.2	2230055.15	данные отсутствуют	данные отсутствуют
76	319869.83	2230054.54	данные отсутствуют	данные отсутствуют
77	319868.14	2230052.93	данные отсутствуют	данные отсутствуют
78	319867.41	2230050.62	данные отсутствуют	данные отсутствуют
79	319868.03	2230047.96	данные отсутствуют	данные отсутствуют
80	319869.88	2230046.18	данные отсутствуют	данные отсутствуют
81	319872.24	2230045.59	данные отсутствуют	данные отсутствуют
82	319874.45	2230046.16	данные отсутствуют	данные отсутствуют
83	319820.6	2230267.87	данные отсутствуют	данные отсутствуют
84	319822.53	2230272.55	данные отсутствуют	данные отсутствуют

1090

Раздел 4.2

Сведения о частях земельного участка

Земельный участок			
(вид объекта недвижимости)			
Лист № __ Раздела 4.2	Всего листов раздела 4.2 : __	Всего разделов: __	Всего листов выписки: __
14.07.2022 № **/****/*****			
Кадастровый номер:		47:29:0574001:303	

Номер точки	Координаты, м		Описание закрепления на местности	Средняя квадратическая погрешность определения координат характерных точек границы части земельного участка, м
	X	Y		
1	2	3	4	5
85	319816.57	2230274.82	данные отсутствуют	данные отсутствуют
86	319814.7	2230270.16	данные отсутствуют	данные отсутствуют
87	319889.6	2230291.21	данные отсутствуют	данные отсутствуют
88	319886.7	2230295.22	данные отсутствуют	данные отсутствуют
89	319915.86	2230319.46	данные отсутствуют	данные отсутствуют
90	319909	2230327.8	данные отсутствуют	данные отсутствуют
91	319895.76	2230316.9	данные отсутствуют	данные отсутствуют
92	319894.11	2230318.96	данные отсутствуют	данные отсутствуют
93	319891.4	2230316.62	данные отсутствуют	данные отсутствуют
94	319892.97	2230314.6	данные отсутствуют	данные отсутствуют
95	319876.87	2230301.35	данные отсутствуют	данные отсутствуют
96	319875.23	2230303.31	данные отсутствуют	данные отсутствуют
97	319872.39	2230300.99	данные отсутствуют	данные отсутствуют
98	319874.02	2230299.01	данные отсутствуют	данные отсутствуют
99	319857.93	2230285.76	данные отсутствуют	данные отсутствуют
100	319856.33	2230287.66	данные отсутствуют	данные отсутствуют
101	319853.48	2230285.27	данные отсутствуют	данные отсутствуют

1091

Раздел 4.2

Сведения о частях земельного участка

Земельный участок			
(вид объекта недвижимости)			
Лист № __ Раздела 4.2	Всего листов раздела 4.2 : __	Всего разделов: __	Всего листов выписки: __
14.07.2022 № **/****/*****			
Кадастровый номер:		47:29:0574001:303	

Номер точки	Координаты, м		Описание закрепления на местности	Средняя квадратическая погрешность определения координат характерных точек границы части земельного участка, м
	X	Y		
1	2	3	4	5
102	319855.01	2230283.36	данные отсутствуют	данные отсутствуют
103	319840.34	2230271.28	данные отсутствуют	данные отсутствуют
104	319842.25	2230268.35	данные отсутствуют	данные отсутствуют
105	319840.52	2230266.69	данные отсутствуют	данные отсутствуют
106	319842.77	2230264.02	данные отсутствуют	данные отсутствуют
107	319844.5	2230265.61	данные отсутствуют	данные отсутствуют
108	319846.89	2230262.71	данные отсутствуют	данные отсутствуют
109	319880.91	2230290.49	данные отсутствуют	данные отсутствуют
110	319884.01	2230286.7	данные отсутствуют	данные отсутствуют
111	319647.95	2230029.86	данные отсутствуют	данные отсутствуют
112	319664.56	2230072.26	данные отсутствуют	данные отсутствуют
113	319658.86	2230074.67	данные отсутствуют	данные отсутствуют
114	319656.58	2230068.68	данные отсутствуют	данные отсутствуют
115	319594.91	2230093.05	данные отсутствуют	данные отсутствуют
116	319580.47	2230056.19	данные отсутствуют	данные отсутствуют
117	319608.63	2230045.2	данные отсутствуют	данные отсутствуют
118	319599.76	2230022.68	данные отсутствуют	данные отсутствуют

1092

Раздел 4.2

Сведения о частях земельного участка

Земельный участок			
(вид объекта недвижимости)			
Лист № __ Раздела 4.2	Всего листов раздела 4.2 : __	Всего разделов: __	Всего листов выписки: __
14.07.2022 № **/****/*****			
Кадастровый номер:		47:29:0574001:303	

Номер точки	Координаты, м		Описание закрепления на местности	Средняя квадратическая погрешность определения координат характерных точек границы части земельного участка, м
	X	Y		
1	2	3	4	5
119	319616.73	2230015.93	данные отсутствуют	данные отсутствуют
120	319621.55	2230027.22	данные отсутствуют	данные отсутствуют
121	319623.15	2230026.57	данные отсутствуют	данные отсутствуют
122	319625.37	2230032.32	данные отсутствуют	данные отсутствуют
123	319623.64	2230033.18	данные отсутствуют	данные отсутствуют
124	319625.65	2230038.55	данные отсутствуют	данные отсутствуют
125	319556.5	2230016.51	данные отсутствуют	данные отсутствуют
126	319559.55	2230022.4	данные отсутствуют	данные отсутствуют
127	319556.22	2230023.58	данные отсутствуют	данные отсутствуют
128	319553.33	2230017.95	данные отсутствуют	данные отсутствуют
129	319690.55	2230137.99	данные отсутствуют	данные отсутствуют
130	319694.62	2230148.25	данные отсутствуют	данные отсутствуют
131	319627.13	2230174.95	данные отсутствуют	данные отсутствуют
132	319623.07	2230164.68	данные отсутствуют	данные отсутствуют
133	319564.16	2230262.2	данные отсутствуют	данные отсутствуют
134	319584.48	2230314.86	данные отсутствуют	данные отсутствуют
135	319531.81	2230335.18	данные отсутствуют	данные отсутствуют

1093

Раздел 4.2

Сведения о частях земельного участка

Земельный участок			
(вид объекта недвижимости)			
Лист № __ Раздела 4.2	Всего листов раздела 4.2 : __	Всего разделов: __	Всего листов выписки: __
14.07.2022 № **/****/*****			
Кадастровый номер:		47:29:0574001:303	

Номер точки	Координаты, м		Описание закрепления на местности	Средняя квадратическая погрешность определения координат характерных точек границы части земельного участка, м
	X	Y		
1	2	3	4	5
136	319511.5	2230282.51	данные отсутствуют	данные отсутствуют
137	319624.62	2229699.1	данные отсутствуют	данные отсутствуют
138	319627.39	2229702.12	данные отсутствуют	данные отсутствуют
139	319625.84	2229703.53	данные отсутствуют	данные отсутствуют
140	319623.08	2229700.5	данные отсутствуют	данные отсутствуют
141	319826.46	2229889.63	данные отсутствуют	данные отсутствуют
142	319828.3	2229894.1	данные отсутствуют	данные отсутствуют
143	319819.64	2229897.64	данные отсутствуют	данные отсутствуют
144	319817.72	2229893.24	данные отсутствуют	данные отсутствуют
145	319888.48	2230042.76	данные отсутствуют	данные отсутствуют
146	319889.23	2230044.94	данные отсутствуют	данные отсутствуют
147	319888.75	2230047.33	данные отсутствуют	данные отсутствуют
148	319886.95	2230049.36	данные отсутствуют	данные отсутствуют
149	319884.71	2230050.07	данные отсутствуют	данные отсутствуют
150	319882.4	2230049.58	данные отсутствуют	данные отсутствуют
151	319880.7	2230048.27	данные отсутствуют	данные отсутствуют
152	319879.66	2230045.64	данные отсутствуют	данные отсутствуют

1094

Раздел 4.2

Сведения о частях земельного участка

Земельный участок			
(вид объекта недвижимости)			
Лист № __ Раздела 4.2	Всего листов раздела 4.2 : __	Всего разделов: __	Всего листов выписки: __
14.07.2022 № **/****/*****			
Кадастровый номер:		47:29:0574001:303	

Номер точки	Координаты, м		Описание закрепления на местности	Средняя квадратическая погрешность определения координат характерных точек границы части земельного участка, м
	X	Y		
1	2	3	4	5
153	319880.28	2230042.91	данные отсутствуют	данные отсутствуют
154	319882.05	2230041.14	данные отсутствуют	данные отсутствуют
155	319884.22	2230040.52	данные отсутствуют	данные отсутствуют
156	319886.53	2230040.98	данные отсутствуют	данные отсутствуют
157	319915.49	2230112.71	данные отсутствуют	данные отсутствуют
158	319919.92	2230124.31	данные отсутствуют	данные отсутствуют
159	319886.83	2230137.16	данные отсутствуют	данные отсутствуют
160	319882.43	2230125.52	данные отсутствуют	данные отсутствуют
161	320029.11	2230293.5	данные отсутствуют	данные отсутствуют
162	320029.48	2230299.53	данные отсутствуют	данные отсутствуют
163	320029.84	2230308.77	данные отсутствуют	данные отсутствуют
164	319969.81	2230308.34	данные отсутствуют	данные отсутствуют
165	319969.42	2230298.94	данные отсутствуют	данные отсутствуют
166	319987.02	2230298.94	данные отсутствуют	данные отсутствуют
167	319987.16	2230293.83	данные отсутствуют	данные отсутствуют
168	319990.63	2230293.81	данные отсутствуют	данные отсутствуют
169	319990.64	2230298.95	данные отсутствуют	данные отсутствуют

1095

Раздел 4.2

Сведения о частях земельного участка

Земельный участок			
(вид объекта недвижимости)			
Лист № __ Раздела 4.2	Всего листов раздела 4.2 : __	Всего разделов: __	Всего листов выписки: __
14.07.2022 № **/****/*****			
Кадастровый номер:		47:29:0574001:303	

Номер точки	Координаты, м		Описание закрепления на местности	Средняя квадратическая погрешность определения координат характерных точек границы части земельного участка, м
	X	Y		
1	2	3	4	5
170	320024.71	2230299.53	данные отсутствуют	данные отсутствуют
171	320024.6	2230293.48	данные отсутствуют	данные отсутствуют
172	319971.93	2229963.21	данные отсутствуют	данные отсутствуют
173	319978.63	2229980.27	данные отсутствуют	данные отсутствуют
174	319927.75	2230000.23	данные отсутствуют	данные отсутствуют
175	319921.11	2229983.14	данные отсутствуют	данные отсутствуют
176	319863.56	2230052.15	данные отсутствуют	данные отсутствуют
177	319864.38	2230054.63	данные отсутствуют	данные отсутствуют
178	319863.7	2230057.28	данные отсутствуют	данные отсутствуют
179	319861.78	2230059.08	данные отсутствуют	данные отсутствуют
180	319859.56	2230059.6	данные отсутствуют	данные отсутствуют
181	319857.51	2230059.12	данные отсутствуют	данные отсутствуют
182	319855.64	2230057.5	данные отсутствуют	данные отсутствуют
183	319854.82	2230054.72	данные отсутствуют	данные отсутствуют
184	319855.67	2230052.09	данные отсутствуют	данные отсутствуют
185	319857.31	2230050.63	данные отсутствуют	данные отсутствуют
186	319859.6	2230050.02	данные отсутствуют	данные отсутствуют

1096

Раздел 4.2

Сведения о частях земельного участка

Земельный участок			
(вид объекта недвижимости)			
Лист № __ Раздела 4.2	Всего листов раздела 4.2 : __	Всего разделов: __	Всего листов выписки: __
14.07.2022 № **/****/*****			
Кадастровый номер:		47:29:0574001:303	

Номер точки	Координаты, м		Описание закрепления на местности	Средняя квадратическая погрешность определения координат характерных точек границы части земельного участка, м
	X	Y		
1	2	3	4	5
187	319861.82	2230050.59	данные отсутствуют	данные отсутствуют
188	319849.98	2230055.96	данные отсутствуют	данные отсутствуют
189	319851.44	2230057.56	данные отсутствуют	данные отсутствуют
190	319852.05	2230059.73	данные отсутствуют	данные отсутствуют
191	319851.48	2230062.17	данные отсутствуют	данные отсутствуют
192	319849.84	2230063.93	данные отсутствуют	данные отсутствуют
193	319847.37	2230064.68	данные отсутствуют	данные отсутствуют
194	319845.13	2230064.17	данные отсутствуют	данные отсутствуют
195	319843.28	2230062.52	данные отсутствуют	данные отсутствуют
196	319842.44	2230060.19	данные отсутствуют	данные отсутствуют
197	319843.05	2230057.64	данные отсутствуют	данные отсутствуют
198	319844.82	2230055.79	данные отсутствуют	данные отсутствуют
199	319847.18	2230055.11	данные отсутствуют	данные отсутствуют
200	319786.01	2229952.5	данные отсутствуют	данные отсутствуют
201	319779.9	2229954.85	данные отсутствуют	данные отсутствуют
202	319779.37	2229953.67	данные отсутствуют	данные отсутствуют
203	319753.36	2229964.14	данные отсутствуют	данные отсутствуют

1097

Раздел 4.2

Сведения о частях земельного участка

Земельный участок			
(вид объекта недвижимости)			
Лист № __ Раздела 4.2	Всего листов раздела 4.2 : __	Всего разделов: __	Всего листов выписки: __
14.07.2022 № **/****/*****			
Кадастровый номер:		47:29:0574001:303	

Номер точки	Координаты, м		Описание закрепления на местности	Средняя квадратическая погрешность определения координат характерных точек границы части земельного участка, м
	X	Y		
1	2	3	4	5
204	319762.1	2229986.3	данные отсутствуют	данные отсутствуют
205	319790.04	2229975.25	данные отсутствуют	данные отсутствуют
206	319804.47	2230012.14	данные отсутствуют	данные отсутствуют
207	319776.47	2230023.08	данные отсутствуют	данные отсутствуют
208	319785.11	2230045.31	данные отсутствуют	данные отсутствуют
209	319813.16	2230034.33	данные отсутствуют	данные отсутствуют
210	319827.58	2230071.22	данные отсутствуют	данные отсутствуют
211	319799.62	2230082.13	данные отсутствуют	данные отсутствуют
212	319808.33	2230104.32	данные отсутствуют	данные отсутствуют
213	319836.34	2230093.35	данные отсутствуют	данные отсутствуют
214	319850.72	2230130.21	данные отсутствуют	данные отсутствуют
215	319822.57	2230141.28	данные отсутствуют	данные отсутствуют
216	319831.46	2230163.39	данные отсутствуют	данные отсутствуют
217	319859.46	2230152.52	данные отсутствуют	данные отсутствуют
218	319873.81	2230189.25	данные отсутствуют	данные отсутствуют
219	319812.41	2230213.31	данные отсутствуют	данные отсутствуют
220	319814.55	2230219.09	данные отсутствуют	данные отсутствуют

1098

Раздел 4.2

Сведения о частях земельного участка

Земельный участок			
(вид объекта недвижимости)			
Лист № __ Раздела 4.2	Всего листов раздела 4.2 : __	Всего разделов: __	Всего листов выписки: __
14.07.2022 № **/***/*****			
Кадастровый номер:		47:29:0574001:303	

Номер точки	Координаты, м		Описание закрепления на местности	Средняя квадратическая погрешность определения координат характерных точек границы части земельного участка, м
	X	Y		
1	2	3	4	5
221	319808.54	2230221.24	данные отсутствуют	данные отсутствуют
222	319806.27	2230215.63	данные отсутствуют	данные отсутствуют
223	319791.85	2230178.94	данные отсутствуют	данные отсутствуют
224	319814.24	2230170.11	данные отсутствуют	данные отсутствуют
225	319805.52	2230147.88	данные отсутствуют	данные отсутствуют
226	319789.06	2230154.32	данные отсутствуют	данные отсутствуют
227	319791.24	2230159.96	данные отсутствуют	данные отсутствуют
228	319785.52	2230162.18	данные отсутствуют	данные отсутствуют
229	319783.13	2230156.64	данные отсутствуют	данные отсутствуют
230	319768.64	2230119.83	данные отсутствуют	данные отсутствуют
231	319766.44	2230114.22	данные отсутствуют	данные отсутствуют
232	319772.68	2230111.89	данные отсутствуют	данные отсутствуют
233	319774.83	2230117.44	данные отсутствуют	данные отсутствуют
234	319791.11	2230111.14	данные отсутствуют	данные отсутствуют
235	319782.38	2230088.86	данные отсутствуют	данные отсутствуют
236	319766.01	2230095.24	данные отсутствуют	данные отсутствуют
237	319768.23	2230100.76	данные отсутствуют	данные отсутствуют

1099

Раздел 4.2

Сведения о частях земельного участка

Земельный участок			
(вид объекта недвижимости)			
Лист № __ Раздела 4.2	Всего листов раздела 4.2 : __	Всего разделов: __	Всего листов выписки: __
14.07.2022 № **/****/*****			
Кадастровый номер:		47:29:0574001:303	

Номер точки	Координаты, м		Описание закрепления на местности	Средняя квадратическая погрешность определения координат характерных точек границы части земельного участка, м
	X	Y		
1	2	3	4	5
238	319762.1	2230103.25	данные отсутствуют	данные отсутствуют
239	319759.89	2230097.63	данные отсутствуют	данные отсутствуют
240	319745.57	2230060.72	данные отсутствуют	данные отсутствуют
241	319767.91	2230051.99	данные отсутствуют	данные отсутствуют
242	319759.22	2230029.82	данные отсутствуют	данные отсутствуют
243	319742.99	2230036.17	данные отсутствуют	данные отсутствуют
244	319745.19	2230041.75	данные отсутствуют	данные отсутствуют
245	319739.15	2230044.08	данные отсутствуют	данные отсутствуют
246	319736.89	2230038.54	данные отсутствуют	данные отсутствуют
247	319722.48	2230001.86	данные отсутствуют	данные отсутствуют
248	319744.66	2229993.06	данные отсутствуют	данные отсутствуют
249	319735.88	2229970.45	данные отсутствуют	данные отсутствуют
250	319745.33	2229966.73	данные отсутствуют	данные отсутствуют
251	319740.85	2229955.47	данные отсутствуют	данные отсутствуют
252	319774.88	2229942.21	данные отсутствуют	данные отсутствуют
253	319774.51	2229941.27	данные отсутствуют	данные отсутствуют
254	319780.72	2229938.75	данные отсутствуют	данные отсутствуют

1100

Раздел 4.2

Сведения о частях земельного участка

Земельный участок			
(вид объекта недвижимости)			
Лист № __ Раздела 4.2	Всего листов раздела 4.2 : __	Всего разделов: __	Всего листов выписки: __
14.07.2022 № **/****/*****			
Кадастровый номер:		47:29:0574001:303	

Номер точки	Координаты, м		Описание закрепления на местности	Средняя квадратическая погрешность определения координат характерных точек границы части земельного участка, м
	X	Y		
1	2	3	4	5
255	319538.83	2230046.93	данные отсутствуют	данные отсутствуют
256	319543.41	2230058.76	данные отсутствуют	данные отсутствуют
257	319531.7	2230063.38	данные отсутствуют	данные отсутствуют
258	319526.93	2230051.46	данные отсутствуют	данные отсутствуют
259	319678.75	2230107.1	данные отсутствуют	данные отсутствуют
260	319682.23	2230117.19	данные отсутствуют	данные отсутствуют
261	319654.31	2230127.94	данные отсутствуют	данные отсутствуют
262	319662.6	2230149.04	данные отсутствуют	данные отсутствуют
263	319649.41	2230154.26	данные отсутствуют	данные отсутствуют
264	319641.06	2230133.23	данные отсутствуют	данные отсутствуют
265	319614.42	2230143.5	данные отсутствуют	данные отсутствуют
266	319610.28	2230133.16	данные отсутствуют	данные отсутствуют
267	319883	2230053.42	данные отсутствуют	данные отсутствуют
268	319912.19	2230062.76	данные отсутствуют	данные отсутствуют
268	319912.19	2230062.76	данные отсутствуют	данные отсутствуют
268	319912.19	2230062.76	данные отсутствуют	данные отсутствуют
269	319907.37	2230064.9	данные отсутствуют	данные отсутствуют

1101

Раздел 4.2

Сведения о частях земельного участка

Земельный участок			
(вид объекта недвижимости)			
Лист № __ Раздела 4.2	Всего листов раздела 4.2 : __	Всего разделов: __	Всего листов выписки: __
14.07.2022 № **/****/*****			
Кадастровый номер:		47:29:0574001:303	

Номер точки	Координаты, м		Описание закрепления на местности	Средняя квадратическая погрешность определения координат характерных точек границы части земельного участка, м
	X	Y		
1	2	3	4	5
270	319883.17	2230057.15	данные отсутствуют	данные отсутствуют
271	319837.12	2230076.86	данные отсутствуют	данные отсутствуют
272	319775.96	2229925.46	данные отсутствуют	данные отсутствуют
273	319779.14	2229925.77	данные отсутствуют	данные отсутствуют
274	319779.77	2229925.58	данные отсутствуют	данные отсутствуют
275	319839.02	2230072.25	данные отсутствуют	данные отсутствуют
276	319907.56	2230092.17	данные отсутствуют	данные отсутствуют
277	319911.98	2230103.78	данные отсутствуют	данные отсутствуют
278	319878.9	2230116.63	данные отсутствуют	данные отсутствуют
279	319874.49	2230104.99	данные отсутствуют	данные отсутствуют
280	319867.43	2229923.16	данные отсутствуют	данные отсутствуют
281	319873.8	2229940.1	данные отсутствуют	данные отсутствуют
282	319823.35	2229959.8	данные отсутствуют	данные отсутствуют
283	319816.9	2229942.59	данные отсутствуют	данные отсутствуют
284	319980.95	2230216.2	данные отсутствуют	данные отсутствуют
285	319985.8	2230229.35	данные отсутствуют	данные отсутствуют
286	319925.05	2230252.03	данные отсутствуют	данные отсутствуют

1102

Раздел 4.2

Сведения о частях земельного участка

Земельный участок			
(вид объекта недвижимости)			
Лист № __ Раздела 4.2	Всего листов раздела 4.2 : __	Всего разделов: __	Всего листов выписки: __
14.07.2022 № **/****/*****			
Кадастровый номер:		47:29:0574001:303	

Номер точки	Координаты, м		Описание закрепления на местности	Средняя квадратическая погрешность определения координат характерных точек границы части земельного участка, м
	X	Y		
1	2	3	4	5
287	319920.14	2230238.85	данные отсутствуют	данные отсутствуют
288	319923.3	2230133.62	данные отсутствуют	данные отсутствуют
289	319927.73	2230145.22	данные отсутствуют	данные отсутствуют
290	319894.64	2230158.07	данные отсутствуют	данные отсутствуют
291	319890.24	2230146.43	данные отсутствуют	данные отсутствуют
292	319871.73	2229891.86	данные отсутствуют	данные отсутствуют
293	319881.19	2229909.29	данные отсутствуют	данные отсутствуют
294	319910.55	2229964.32	данные отсутствуют	данные отсутствуют
295	319946.99	2230030.23	данные отсутствуют	данные отсутствуют
296	319948.11	2230033.44	данные отсутствуют	данные отсутствуют
297	319948.09	2230036.83	данные отсутствуют	данные отсутствуют
298	319946.93	2230040.02	данные отсутствуют	данные отсутствуют
299	319944.77	2230042.65	данные отсутствуют	данные отсутствуют
300	319926.67	2230058.23	данные отсутствуют	данные отсутствуют
301	319928.08	2230058.08	данные отсутствуют	данные отсутствуют
302	319929.75	2230058.04	данные отсутствуют	данные отсутствуют
303	319993.15	2230061.71	данные отсутствуют	данные отсутствуют

1103

Раздел 4.2

Сведения о частях земельного участка

Земельный участок			
(вид объекта недвижимости)			
Лист № __ Раздела 4.2	Всего листов раздела 4.2 : __	Всего разделов: __	Всего листов выписки: __
14.07.2022 № **/****/*****			
Кадастровый номер:		47:29:0574001:303	

Номер точки	Координаты, м		Описание закрепления на местности	Средняя квадратическая погрешность определения координат характерных точек границы части земельного участка, м
	X	Y		
1	2	3	4	5
304	319996.12	2230062.34	данные отсутствуют	данные отсутствуют
305	319998.76	2230063.84	данные отсутствуют	данные отсутствуют
306	320000.83	2230066.06	данные отсутствуют	данные отсутствуют
307	320002.14	2230068.8	данные отсутствуют	данные отсутствуют
308	320018.33	2230122.51	данные отсутствуют	данные отсутствуют
309	320041.47	2230197.49	данные отсутствуют	данные отсутствуют
310	320062.18	2230269.03	данные отсутствуют	данные отсутствуют
311	320079.71	2230329.52	данные отсутствуют	данные отсутствуют
312	320060.33	2230337.49	данные отсутствуют	данные отсутствуют
313	320042.01	2230274.9	данные отсутствуют	данные отсутствуют
314	320021.37	2230203.57	данные отсутствуют	данные отсутствуют
315	319998.42	2230128.54	данные отсутствуют	данные отсутствуют
316	319984.39	2230082.05	данные отсутствуют	данные отсутствуют
317	319929.44	2230078.85	данные отсутствуют	данные отсутствуют
318	319911.4	2230080.83	данные отсутствуют	данные отсутствуют
319	319894.66	2230083.49	данные отсутствуют	данные отсутствуют
320	319891.45	2230083.48	данные отсутствуют	данные отсутствуют

1104

Раздел 4.2

Сведения о частях земельного участка

Земельный участок			
(вид объекта недвижимости)			
Лист № __ Раздела 4.2	Всего листов раздела 4.2 : __	Всего разделов: __	Всего листов выписки: __
14.07.2022 № **/****/*****			
Кадастровый номер:		47:29:0574001:303	

Номер точки	Координаты, м		Описание закрепления на местности	Средняя квадратическая погрешность определения координат характерных точек границы части земельного участка, м
	X	Y		
1	2	3	4	5
321	319888.41	2230082.45	данные отсутствуют	данные отсутствуют
322	319885.85	2230080.51	данные отсутствуют	данные отсутствуют
323	319884.03	2230077.86	данные отсутствуют	данные отсутствуют
324	319883.16	2230074.77	данные отсутствуют	данные отсутствуют
325	319883.3	2230071.57	данные отсутствуют	данные отсутствуют
326	319884.45	2230068.57	данные отсутствуют	данные отсутствуют
327	319886.5	2230066.09	данные отсутствуют	данные отсутствуют
328	319924.59	2230032.7	данные отсутствуют	данные отсутствуют
329	319892.14	2229974.43	данные отсутствуют	данные отсутствуют
330	319862.88	2229919.15	данные отсутствуют	данные отсутствуют
331	319852.43	2229899.81	данные отсутствуют	данные отсутствуют
332	319900.99	2230067.73	данные отсутствуют	данные отсутствуют
332	319900.99	2230067.73	данные отсутствуют	данные отсутствуют
333	319906.07	2230079.67	данные отсутствуют	данные отсутствуют
333	319906.07	2230079.67	данные отсутствуют	данные отсутствуют
334	319917.33	2230074.85	данные отсутствуют	данные отсутствуют
334	319917.33	2230074.85	данные отсутствуют	данные отсутствуют

1105

Раздел 4.2

Сведения о частях земельного участка

Земельный участок			
(вид объекта недвижимости)			
Лист № __ Раздела 4.2	Всего листов раздела 4.2 : __	Всего разделов: __	Всего листов выписки: __
14.07.2022 № **/**/**/*****			
Кадастровый номер:		47:29:0574001:303	

Номер точки	Координаты, м		Описание закрепления на местности	Средняя квадратическая погрешность определения координат характерных точек границы части земельного участка, м
	X	Y		
1	2	3	4	5
335	319785.21	2230282.62	данные отсутствуют	данные отсутствуют
336	319834.22	2230300.53	данные отсутствуют	данные отсутствуют
337	319887.22	2230319.5	данные отсутствуют	данные отсутствуют
338	319967.72	2230348.27	данные отсутствуют	данные отсутствуют
339	320003.09	2230361.01	данные отсутствуют	данные отсутствуют
340	319989.63	2230366.54	данные отсутствуют	данные отсутствуют
341	319949.84	2230364.19	данные отсутствуют	данные отсутствуют
342	319880.15	2230339.28	данные отсутствуют	данные отсутствуют
343	319827.04	2230320.26	данные отсутствуют	данные отсутствуют
344	319777.96	2230302.33	данные отсутствуют	данные отсутствуют
345	319773.3	2230300.61	данные отсутствуют	данные отсутствуют
346	319763.9	2230274.77	данные отсутствуют	данные отсутствуют
347	319832.43	2229863.92	данные отсутствуют	данные отсутствуют
348	319854.54	2229867.99	данные отсутствуют	данные отсутствуют
349	319857.34	2229868.95	данные отсутствуют	данные отсутствуют
350	319859.73	2229870.69	данные отсутствуют	данные отсутствуют
351	319861.52	2229873.06	данные отсутствуют	данные отсутствуют

1106

Раздел 4.2

Сведения о частях земельного участка

Земельный участок			
(вид объекта недвижимости)			
Лист № __ Раздела 4.2	Всего листов раздела 4.2 : __	Всего разделов: __	Всего листов выписки: __
14.07.2022 № **/****/*****			
Кадастровый номер:		47:29:0574001:303	

Номер точки	Координаты, м		Описание закрепления на местности	Средняя квадратическая погрешность определения координат характерных точек границы части земельного участка, м
	X	Y		
1	2	3	4	5
352	319867.78	2229884.6	данные отсутствуют	данные отсутствуют
353	319848.72	2229892.95	данные отсутствуют	данные отсутствуют
354	319845.77	2229887.5	данные отсутствуют	данные отсутствуют
355	319831.94	2229885.1	данные отсутствуют	данные отсутствуют
356	319772.24	2229910.63	данные отсутствуют	данные отсутствуют
357	319760.57	2229915.69	данные отсутствуют	данные отсутствуют
358	319760.41	2229915.68	данные отсутствуют	данные отсутствуют
358	319760.41	2229915.68	данные отсутствуют	данные отсутствуют
359	319738.06	2229922.91	данные отсутствуют	данные отсутствуют
359	319738.06	2229922.91	данные отсутствуют	данные отсутствуют
360	319681.97	2229949.72	данные отсутствуют	данные отсутствуют
361	319638.32	2229968.49	данные отсутствуют	данные отсутствуют
362	319580.66	2229993.08	данные отсутствуют	данные отсутствуют
363	319581.66	2229997.1	данные отсутствуют	данные отсутствуют
363	319581.66	2229997.1	данные отсутствуют	данные отсутствуют
364	319562.21	2230005.47	данные отсутствуют	данные отсутствуют
365	319558.29	2229989.11	данные отсутствуют	данные отсутствуют

1107

Раздел 4.2

Сведения о частях земельного участка

Земельный участок			
(вид объекта недвижимости)			
Лист № __ Раздела 4.2	Всего листов раздела 4.2 : __	Всего разделов: __	Всего листов выписки: __
14.07.2022 № **/****/*****			
Кадастровый номер:		47:29:0574001:303	

Номер точки	Координаты, м		Описание закрепления на местности	Средняя квадратическая погрешность определения координат характерных точек границы части земельного участка, м
	X	Y		
1	2	3	4	5
366	319558.08	2229985.63	данные отсутствуют	данные отсутствуют
367	319559.07	2229982.3	данные отсутствуют	данные отсутствуют
368	319561.15	2229979.5	данные отсутствуют	данные отсутствуют
369	319564.06	2229977.59	данные отсутствуют	данные отсутствуют
370	319630.03	2229949.19	данные отсутствуют	данные отсутствуют
371	319696.13	2229920.77	данные отсутствуют	данные отсутствуют
372	319763.92	2229891.36	данные отсутствуют	данные отсутствуют
373	319826.69	2229864.56	данные отсутствуют	данные отсутствуют
374	319829.52	2229863.81	данные отсутствуют	данные отсутствуют
375	319546.73	2230023.27	данные отсутствуют	данные отсутствуют
376	319549.59	2230024.53	данные отсутствуют	данные отсутствуют
377	319551.93	2230026.61	данные отсутствуют	данные отсутствуют
378	319553.51	2230029.31	данные отсутствуют	данные отсутствуют
379	319573.89	2230081.61	данные отсутствуют	данные отсутствуют
380	319596.92	2230142	данные отсутствуют	данные отсутствуют
381	319619.69	2230200.93	данные отсутствуют	данные отсутствуют
382	319672.73	2230241.66	данные отсутствуют	данные отсутствуют

1108

Раздел 4.2

Сведения о частях земельного участка

Земельный участок			
(вид объекта недвижимости)			
Лист № __ Раздела 4.2	Всего листов раздела 4.2 : __	Всего разделов: __	Всего листов выписки: __
14.07.2022 № **/****/*****			
Кадастровый номер:		47:29:0574001:303	

Номер точки	Координаты, м		Описание закрепления на местности	Средняя квадратическая погрешность определения координат характерных точек границы части земельного участка, м
	X	Y		
1	2	3	4	5
383	319732.11	2230263.07	данные отсутствуют	данные отсутствуют
384	319703.54	2230275.09	данные отсутствуют	данные отсутствуют
385	319664	2230260.82	данные отсутствуют	данные отсутствуют
386	319661.3	2230259.35	данные отсутствуют	данные отсутствуют
387	319604.47	2230215.68	данные отсутствуют	данные отсутствуют
388	319602.56	2230213.74	данные отсутствуют	данные отсутствуют
389	319601.24	2230211.36	данные отсутствуют	данные отсутствуют
390	319577.32	2230149.55	данные отсутствуют	данные отсутствуют
391	319554.31	2230089.2	данные отсутствуют	данные отсутствуют
392	319533.94	2230036.93	данные отсутствуют	данные отсутствуют
393	319533.27	2230033.87	данные отсутствуют	данные отсутствуют
394	319533.58	2230030.76	данные отсутствуют	данные отсутствуют
395	319534.84	2230027.9	данные отсутствуют	данные отсутствуют
396	319536.92	2230025.56	данные отсутствуют	данные отсутствуют
397	319538.02	2230024.92	данные отсутствуют	данные отсутствуют
398	319541.15	2230023.49	данные отсутствуют	данные отсутствуют
399	319543.61	2230022.96	данные отсутствуют	данные отсутствуют

1109

Раздел 4.2

Сведения о частях земельного участка

Земельный участок			
(вид объекта недвижимости)			
Лист № __ Раздела 4.2	Всего листов раздела 4.2 : __	Всего разделов: __	Всего листов выписки: __
14.07.2022 № **/****/*****			
Кадастровый номер:		47:29:0574001:303	

Номер точки	Координаты, м		Описание закрепления на местности	Средняя квадратическая погрешность определения координат характерных точек границы части земельного участка, м
	X	Y		
1	2	3	4	5
400	319583.43	2230004.27	данные отсутствуют	данные отсутствуют
401	319586.47	2230016.55	данные отсутствуют	данные отсутствуют
402	319586.73	2230019.67	данные отсутствуют	данные отсутствуют
403	319586.03	2230022.72	данные отсутствуют	данные отсутствуют
404	319584.41	2230025.4	данные отсутствуют	данные отсутствуют
405	319582.04	2230027.44	данные отсутствуют	данные отсутствуют
406	319579.16	2230028.66	данные отсутствуют	данные отсутствуют
407	319578.12	2230028.91	данные отсутствуют	данные отсутствуют
408	319575	2230029.16	данные отсутствуют	данные отсутствуют
409	319571.96	2230028.42	данные отсутствуют	данные отсутствуют
410	319570.82	2230027.72	данные отсутствуют	данные отсутствуют
411	319567.73	2230019.5	данные отсутствуют	данные отсутствуют
411	319567.73	2230019.5	данные отсутствуют	данные отсутствуют
411	319567.73	2230019.5	данные отсутствуют	данные отсутствуют
412	319565.74	2230020.2	данные отсутствуют	данные отсутствуют
413	319564.04	2230013.09	данные отсутствуют	данные отсутствуют
414	319526.06	2230030.35	данные отсутствуют	данные отсутствуют

1110

Раздел 4.2

Сведения о частях земельного участка

Земельный участок			
(вид объекта недвижимости)			
Лист № __ Раздела 4.2	Всего листов раздела 4.2 : __	Всего разделов: __	Всего листов выписки: __
14.07.2022 № **/****/*****			
Кадастровый номер:		47:29:0574001:303	

Номер точки	Координаты, м		Описание закрепления на местности	Средняя квадратическая погрешность определения координат характерных точек границы части земельного участка, м
	X	Y		
1	2	3	4	5
415	319561.5	2230123.75	данные отсутствуют	данные отсутствуют
416	319582	2230177.79	данные отсутствуют	данные отсутствуют
417	319602.86	2230232.86	данные отсутствуют	данные отсутствуют
418	319625.47	2230292.68	данные отсутствуют	данные отсутствуют
419	319630.51	2230305.8	данные отсутствуют	данные отсутствуют
420	319610.23	2230314.33	данные отсутствуют	данные отсутствуют
421	319604.92	2230300.51	данные отсутствуют	данные отсутствуют
422	319582.28	2230240.64	данные отсутствуют	данные отсутствуют
423	319570.49	2230209.53	данные отсутствуют	данные отсутствуют
424	319582.98	2230204.97	данные отсутствуют	данные отсутствуют
425	319521.47	2230042.64	данные отсутствуют	данные отсутствуют
426	319525.54	2230030.59	данные отсутствуют	данные отсутствуют
427	319571.54	2230001.45	данные отсутствуют	данные отсутствуют
428	319550.28	2230010.6	данные отсутствуют	данные отсутствуют
429	319549.47	2230009.68	данные отсутствуют	данные отсутствуют
430	319522.57	2230021.15	данные отсутствуют	данные отсутствуют
431	319523.01	2230022.32	данные отсутствуют	данные отсутствуют

1111

Раздел 4.2

Сведения о частях земельного участка

Земельный участок			
(вид объекта недвижимости)			
Лист № __ Раздела 4.2	Всего листов раздела 4.2 : __	Всего разделов: __	Всего листов выписки: __
14.07.2022 № **/****/*****			
Кадастровый номер:		47:29:0574001:303	

Номер точки	Координаты, м		Описание закрепления на местности	Средняя квадратическая погрешность определения координат характерных точек границы части земельного участка, м
	X	Y		
1	2	3	4	5
432	319502.79	2230031.02	данные отсутствуют	данные отсутствуют
433	319494.45	2230009.22	данные отсутствуют	данные отсутствуют
434	319555.47	2229983.21	данные отсутствуют	данные отсутствуют
435	320143.32	2230298.27	данные отсутствуют	данные отсутствуют
436	320128.24	2230309.58	данные отсутствуют	данные отсутствуют
437	320047.55	2230342.74	данные отсутствуют	данные отсутствуют
438	320057.89	2230335.17	данные отсутствуют	данные отсутствуют
439	320113.57	2230293.07	данные отсутствуют	данные отсутствуют
440	320134.65	2230277.26	данные отсутствуют	данные отсутствуют
441	319576.72	2230007.32	данные отсутствуют	данные отсутствуют
442	319577.35	2230008.04	данные отсутствуют	данные отсутствуют
443	319579.5	2230011.86	данные отсутствуют	данные отсутствуют
444	319580.04	2230015.01	данные отсутствуют	данные отсутствуют
445	319579.35	2230019.11	данные отсутствуют	данные отсутствуют
446	319576.93	2230022.92	данные отсутствуют	данные отсутствуют
447	319574.1	2230025.03	данные отсутствуют	данные отсутствуют
448	319571.22	2230026.04	данные отсутствуют	данные отсутствуют

1112

Раздел 4.2

Сведения о частях земельного участка

Земельный участок			
(вид объекта недвижимости)			
Лист № __ Раздела 4.2	Всего листов раздела 4.2 : __	Всего разделов: __	Всего листов выписки: __
14.07.2022 № **/****/*****			
Кадастровый номер:		47:29:0574001:303	

Номер точки	Координаты, м		Описание закрепления на местности	Средняя квадратическая погрешность определения координат характерных точек границы части земельного участка, м
	X	Y		
1	2	3	4	5
449	319570.2	2230026.08	данные отсутствуют	данные отсутствуют
450	319559.42	2230022.44	данные отсутствуют	данные отсутствуют
451	319555.48	2230020.2	данные отсутствуют	данные отсутствуют
452	319556.44	2230017.6	данные отсутствуют	данные отсутствуют
453	319555.78	2230016.84	данные отсутствуют	данные отсутствуют
454	319832.37	2229863.88	данные отсутствуют	данные отсутствуют
455	319854.52	2229867.93	данные отсутствуют	данные отсутствуют
456	319857.32	2229868.88	данные отсутствуют	данные отсутствуют
457	319859.71	2229870.62	данные отсутствуют	данные отсутствуют
458	319861.5	2229872.98	данные отсутствуют	данные отсутствуют
459	319867.83	2229884.58	данные отсутствуют	данные отсутствуют
460	319848.58	2229893.01	данные отсутствуют	данные отсутствуют
461	319845.63	2229887.57	данные отсутствуют	данные отсутствуют
462	319831.87	2229885.09	данные отсутствуют	данные отсутствуют
463	319772.29	2229910.76	данные отсутствуют	данные отсутствуют
464	319760.83	2229915.72	данные отсутствуют	данные отсутствуют
465	319680.59	2229950.38	данные отсутствуют	данные отсутствуют

1113

Раздел 4.2

Сведения о частях земельного участка

Земельный участок			
(вид объекта недвижимости)			
Лист № __ Раздела 4.2	Всего листов раздела 4.2 : __	Всего разделов: __	Всего листов выписки: __
14.07.2022 № **/****/*****			
Кадастровый номер:		47:29:0574001:303	

Номер точки	Координаты, м		Описание закрепления на местности	Средняя квадратическая погрешность определения координат характерных точек границы части земельного участка, м
	X	Y		
1	2	3	4	5
466	319638.33	2229968.55	данные отсутствуют	данные отсутствуют
467	319580.67	2229993.11	данные отсутствуют	данные отсутствуют
468	319562.23	2230005.46	данные отсутствуют	данные отсутствуют
469	319558.3	2229989.13	данные отсутствуют	данные отсутствуют
470	319558.08	2229985.66	данные отсутствуют	данные отсутствуют
471	319559.07	2229982.33	данные отсутствуют	данные отсутствуют
472	319561.14	2229979.53	данные отсутствуют	данные отсутствуют
473	319564.05	2229977.62	данные отсутствуют	данные отсутствуют
474	319629.94	2229949.08	данные отсутствуют	данные отсутствуют
475	319696.04	2229920.66	данные отсутствуют	данные отсутствуют
476	319763.94	2229891.28	данные отсутствуют	данные отсутствуют
477	319826.65	2229864.52	данные отсутствуют	данные отсутствуют
478	319829.46	2229863.78	данные отсутствуют	данные отсутствуют
479	319583.44	2230004.27	данные отсутствуют	данные отсутствуют
480	319586.52	2230016.68	данные отсутствуют	данные отсутствуют
481	319586.79	2230019.8	данные отсутствуют	данные отсутствуют
482	319586.08	2230022.85	данные отсутствуют	данные отсутствуют

1114

Раздел 4.2

Сведения о частях земельного участка

Земельный участок			
(вид объекта недвижимости)			
Лист № __ Раздела 4.2	Всего листов раздела 4.2 : __	Всего разделов: __	Всего листов выписки: __
14.07.2022 № **/****/*****			
Кадастровый номер:		47:29:0574001:303	

Номер точки	Координаты, м		Описание закрепления на местности	Средняя квадратическая погрешность определения координат характерных точек границы части земельного участка, м
	X	Y		
1	2	3	4	5
483	319584.47	2230025.53	данные отсутствуют	данные отсутствуют
484	319582.11	2230027.58	данные отсутствуют	данные отсутствуют
485	319579.22	2230028.8	данные отсутствуют	данные отсутствуют
486	319578.18	2230029.05	данные отсутствуют	данные отсутствуют
487	319575.06	2230029.3	данные отсутствуют	данные отсутствуют
488	319572.02	2230028.57	данные отсутствуют	данные отсутствуют
489	319570.87	2230027.87	данные отсутствуют	данные отсутствуют
490	319565.77	2230020.2	данные отсутствуют	данные отсутствуют
491	319564.06	2230013.08	данные отсутствуют	данные отсутствуют
492	319871.79	2229891.84	данные отсутствуют	данные отсутствуют
493	319881.29	2229909.26	данные отсутствуют	данные отсутствуют
494	319910.67	2229964.23	данные отсутствуют	данные отсутствуют
495	319946.94	2230030.28	данные отсутствуют	данные отсутствуют
496	319948.04	2230033.46	данные отсутствуют	данные отсутствуют
497	319948.02	2230036.83	данные отсутствуют	данные отсутствуют
498	319946.88	2230040.01	данные отсутствуют	данные отсутствуют
499	319944.76	2230042.62	данные отсутствуют	данные отсутствуют

1115

Раздел 4.2

Сведения о частях земельного участка

Земельный участок			
(вид объекта недвижимости)			
Лист № __ Раздела 4.2	Всего листов раздела 4.2 : __	Всего разделов: __	Всего листов выписки: __
14.07.2022 № **/****/*****			
Кадастровый номер:		47:29:0574001:303	

Номер точки	Координаты, м		Описание закрепления на местности	Средняя квадратическая погрешность определения координат характерных точек границы части земельного участка, м
	X	Y		
1	2	3	4	5
500	319935.06	2230051.09	данные отсутствуют	данные отсутствуют
501	320001.89	2230052.4	данные отсутствуют	данные отсутствуют
502	320005.02	2230052.96	данные отсутствуют	данные отсутствуют
503	320007.8	2230054.48	данные отсутствуют	данные отсутствуют
504	320009.98	2230056.79	данные отсутствуют	данные отсутствуют
505	320011.32	2230059.67	данные отсутствуют	данные отсутствуют
506	320028.37	2230119.85	данные отсутствуют	данные отсутствуют
507	320050.31	2230196.03	данные отсутствуют	данные отсутствуют
508	320071.19	2230269.28	данные отсутствуют	данные отсутствуют
509	320087	2230326.52	данные отсутствуют	данные отсутствуют
510	320067.43	2230334.57	данные отсутствуют	данные отсутствуют
511	320050.79	2230275.06	данные отсутствуют	данные отсутствуют
512	320029.92	2230201.85	данные отсутствуют	данные отсутствуют
513	320007.99	2230125.69	данные отсутствуют	данные отсутствуют
514	319993.43	2230073.05	данные отсутствуют	данные отсутствуют
515	319929.04	2230071.94	данные отсутствуют	данные отсутствуют
516	319917.35	2230077.93	данные отсутствуют	данные отсутствуют

1116

Раздел 4.2

Сведения о частях земельного участка

Земельный участок			
(вид объекта недвижимости)			
Лист № __ Раздела 4.2	Всего листов раздела 4.2 : __	Всего разделов: __	Всего листов выписки: __
14.07.2022 № **/****/*****			
Кадастровый номер:		47:29:0574001:303	

Номер точки	Координаты, м		Описание закрепления на местности	Средняя квадратическая погрешность определения координат характерных точек границы части земельного участка, м
	X	Y		
1	2	3	4	5
517	319914.38	2230078.9	данные отсутствуют	данные отсутствуют
518	319911.92	2230079.91	данные отсутствуют	данные отсутствуют
519	319909	2230081.01	данные отсутствуют	данные отсутствуют
520	319895.6	2230083.78	данные отсутствуют	данные отсутствуют
521	319892.47	2230083.92	данные отсутствуют	данные отсутствуют
522	319889.46	2230083.1	данные отсутствуют	данные отсутствуют
523	319886.84	2230081.38	данные отсутствуют	данные отсутствуют
524	319884.89	2230078.94	данные отсутствуют	данные отсутствуют
525	319883.93	2230076.4	данные отсутствуют	данные отсутствуют
526	319883.77	2230075.76	данные отсутствуют	данные отсутствуют
527	319883.32	2230073.95	данные отсутствуют	данные отсутствуют
528	319883.54	2230070.83	данные отсутствуют	данные отсутствуют
529	319884.71	2230067.93	данные отсутствуют	данные отсутствуют
530	319886.72	2230065.53	данные отсутствуют	данные отсутствуют
531	319924.51	2230032.69	данные отсутствуют	данные отсутствуют
532	319891.98	2229974.25	данные отсутствуют	данные отсутствуют
533	319862.82	2229919.24	данные отсутствуют	данные отсутствуют

1117

Раздел 4.2

Сведения о частях земельного участка

Земельный участок			
(вид объекта недвижимости)			
Лист № __ Раздела 4.2	Всего листов раздела 4.2 : __	Всего разделов: __	Всего листов выписки: __
14.07.2022 № **/****/*****			
Кадастровый номер:		47:29:0574001:303	

Номер точки	Координаты, м		Описание закрепления на местности	Средняя квадратическая погрешность определения координат характерных точек границы части земельного участка, м
	X	Y		
1	2	3	4	5
534	319852.3	2229899.87	данные отсутствуют	данные отсутствуют

1118

Раздел 4.2

Сведения о частях земельного участка

Земельный участок				
(вид объекта недвижимости)				
Лист № ____ Раздела <u>4.2</u>		Всего листов раздела <u>4.2</u> : ____		Всего разделов: ____
Всего листов выписки: ____				
14.07.2022 № **/****/*****				
Кадастровый номер:			47:29:0574001:303	
Сведения о характерных точках границы части (частей) земельного участка				
Учетный номер части: 3				
Система координат: Местная 167				
Зона №				
Номер точки	Координаты, м		Описание закрепления на местности	Средняя квадратическая погрешность определения координат характерных точек границы части земельного участка, м
	X	Y		
1	2	3	4	5
1	319770.77	2230197.75	данные отсутствуют	данные отсутствуют
2	319778.42	2230217.75	данные отсутствуют	данные отсутствуют
3	319769.42	2230221.2	данные отсутствуют	данные отсутствуют
4	319768.5	2230221.58	данные отсутствуют	данные отсутствуют
5	319765.95	2230215.94	данные отсутствуют	данные отсутствуют
6	319766.75	2230215.57	данные отсутствуют	данные отсутствуют
7	319761.48	2230201.3	данные отсутствуют	данные отсутствуют
8	319338.29	2229970.17	данные отсутствуют	данные отсутствуют
9	319346.46	2229986.88	данные отсутствуют	данные отсутствуют
10	319314.33	2230002.58	данные отсутствуют	данные отсутствуют
11	319317.12	2230008.3	данные отсутствуют	данные отсутствуют
12	319305.85	2230013.81	данные отсутствуют	данные отсутствуют
13	319303.05	2230008.09	данные отсутствуют	данные отсутствуют
14	319273.18	2230022.69	данные отсутствуют	данные отсутствуют
15	319265.02	2230005.96	данные отсутствуют	данные отсутствуют
16	319988	2230235.6	данные отсутствуют	данные отсутствуют

1119

Раздел 4.2

Сведения о частях земельного участка

Земельный участок			
(вид объекта недвижимости)			
Лист № __ Раздела 4.2	Всего листов раздела 4.2 : __	Всего разделов: __	Всего листов выписки: __
14.07.2022 № **/***/*****			
Кадастровый номер:		47:29:0574001:303	

Номер точки	Координаты, м		Описание закрепления на местности	Средняя квадратическая погрешность определения координат характерных точек границы части земельного участка, м
	X	Y		
1	2	3	4	5
17	319992.85	2230248.75	данные отсутствуют	данные отсутствуют
18	319932.11	2230271.43	данные отсутствуют	данные отсутствуют
19	319927.19	2230258.25	данные отсутствуют	данные отсутствуют
20	319795.5	2230235.24	данные отсутствуют	данные отсутствуют
21	319798.54	2230241.62	данные отсутствуют	данные отсутствуют
22	319795	2230243.3	данные отсутствуют	данные отсутствуют
23	319792	2230236.99	данные отсутствуют	данные отсутствуют
24	319791.97	2230236.92	данные отсутствуют	данные отсутствуют
25	319877.44	2229968.03	данные отсутствуют	данные отсутствуют
26	319879.68	2229974.36	данные отсутствуют	данные отсутствуют
27	319876.63	2229975.61	данные отсутствуют	данные отсутствуют
28	319879.02	2229981.61	данные отсутствуют	данные отсутствуют
29	319851.45	2229992.36	данные отсутствуют	данные отсутствуют
30	319834.1	2229999.01	данные отсутствуют	данные отсутствуют
31	319836.05	2230004.23	данные отсутствуют	данные отсутствуют
32	319833.59	2230005.26	данные отсутствуют	данные отсутствуют
33	319835.14	2230009.23	данные отсутствуют	данные отсутствуют

1120

Раздел 4.2

Сведения о частях земельного участка

Земельный участок			
(вид объекта недвижимости)			
Лист № __ Раздела 4.2	Всего листов раздела 4.2 : __	Всего разделов: __	Всего листов выписки: __
14.07.2022 № **/****/*****			
Кадастровый номер:		47:29:0574001:303	

Номер точки	Координаты, м		Описание закрепления на местности	Средняя квадратическая погрешность определения координат характерных точек границы части земельного участка, м
	X	Y		
1	2	3	4	5
34	319828.84	2230011.68	данные отсутствуют	данные отсутствуют
35	319827.22	2230007.57	данные отсутствуют	данные отсутствуют
36	319824.13	2230008.67	данные отсутствуют	данные отсутствуют
37	319815.01	2229985.66	данные отсутствуют	данные отсутствуют
38	319825.98	2229981.24	данные отсутствуют	данные отсутствуют
39	319835.84	2229977.22	данные отсутствуют	данные отсутствуют
40	319871.65	2229963.25	данные отсутствуют	данные отсутствуют
41	319874.52	2229969.16	данные отсутствуют	данные отсутствуют
42	319896.18	2229998.87	данные отсутствуют	данные отсутствуют
43	319902.2	2230014.54	данные отсутствуют	данные отсутствуют
44	319851.75	2230033.91	данные отсутствуют	данные отсутствуют
45	319845.74	2230018.23	данные отсутствуют	данные отсутствуют
46	319846.28	2230018.02	данные отсутствуют	данные отсутствуют
47	319646.74	2229990.24	данные отсутствуют	данные отсутствуют
48	319652.6	2230005.5	данные отсутствуют	данные отсутствуют
49	319639.66	2230010.52	данные отсутствуют	данные отсутствуют
50	319634.78	2229998.18	данные отсутствуют	данные отсутствуют

1121

Раздел 4.2

Сведения о частях земельного участка

Земельный участок			
(вид объекта недвижимости)			
Лист № __ Раздела 4.2	Всего листов раздела 4.2 : __	Всего разделов: __	Всего листов выписки: __
14.07.2022 № **/****/*****			
Кадастровый номер:		47:29:0574001:303	

Номер точки	Координаты, м		Описание закрепления на местности	Средняя квадратическая погрешность определения координат характерных точек границы части земельного участка, м
	X	Y		
1	2	3	4	5
51	319635.47	2229997.88	данные отсутствуют	данные отсутствуют
52	319633.62	2229993.27	данные отсутствуют	данные отсутствуют
53	319639.49	2229990.8	данные отсутствуют	данные отсутствуют
54	319640.17	2229992.51	данные отсутствуют	данные отсутствуют
55	319960.84	2229935.2	данные отсутствуют	данные отсутствуют
56	319967.72	2229952.41	данные отсутствуют	данные отсутствуют
57	319916.9	2229972.15	данные отсутствуют	данные отсутствуют
58	319910.15	2229955.02	данные отсутствуют	данные отсутствуют
59	320091.15	2230299.08	данные отсутствуют	данные отсутствуют
60	320091.47	2230300.15	данные отсутствуют	данные отсутствуют
61	320091.18	2230301.27	данные отсутствуют	данные отсутствуют
62	320090.36	2230302.07	данные отсутствуют	данные отсутствуют
63	320089.3	2230302.33	данные отсутствуют	данные отсутствуют
64	320088.32	2230302.07	данные отсутствуют	данные отсутствуют
65	320087.51	2230301.3	данные отсутствуют	данные отсутствуют
66	320087.21	2230300.29	данные отсутствуют	данные отсутствуют
67	320087.44	2230299.22	данные отсутствуют	данные отсутствуют

1122

Раздел 4.2

Сведения о частях земельного участка

Земельный участок			
(вид объекта недвижимости)			
Лист № __ Раздела 4.2	Всего листов раздела 4.2 : __	Всего разделов: __	Всего листов выписки: __
14.07.2022 № **/****/*****			
Кадастровый номер:		47:29:0574001:303	

Номер точки	Координаты, м		Описание закрепления на местности	Средняя квадратическая погрешность определения координат характерных точек границы части земельного участка, м
	X	Y		
1	2	3	4	5
68	320088.1	2230298.46	данные отсутствуют	данные отсутствуют
69	320089.22	2230298.07	данные отсутствуют	данные отсутствуют
70	320090.43	2230298.37	данные отсутствуют	данные отсутствуют
71	319876.22	2230047.81	данные отсутствуют	данные отсутствуют
72	319876.96	2230050.13	данные отсутствуют	данные отсутствуют
73	319876.27	2230052.84	данные отсутствуют	данные отсутствуют
74	319874.48	2230054.53	данные отсутствуют	данные отсутствуют
75	319872.2	2230055.15	данные отсутствуют	данные отсутствуют
76	319869.83	2230054.54	данные отсутствуют	данные отсутствуют
77	319868.14	2230052.93	данные отсутствуют	данные отсутствуют
78	319867.41	2230050.62	данные отсутствуют	данные отсутствуют
79	319868.03	2230047.96	данные отсутствуют	данные отсутствуют
80	319869.88	2230046.18	данные отсутствуют	данные отсутствуют
81	319872.24	2230045.59	данные отсутствуют	данные отсутствуют
82	319874.45	2230046.16	данные отсутствуют	данные отсутствуют
83	319820.6	2230267.87	данные отсутствуют	данные отсутствуют
84	319822.53	2230272.55	данные отсутствуют	данные отсутствуют

1123

Раздел 4.2

Сведения о частях земельного участка

Земельный участок			
(вид объекта недвижимости)			
Лист № __ Раздела 4.2	Всего листов раздела 4.2 : __	Всего разделов: __	Всего листов выписки: __
14.07.2022 № **/****/*****			
Кадастровый номер:		47:29:0574001:303	

Номер точки	Координаты, м		Описание закрепления на местности	Средняя квадратическая погрешность определения координат характерных точек границы части земельного участка, м
	X	Y		
1	2	3	4	5
85	319816.57	2230274.82	данные отсутствуют	данные отсутствуют
86	319814.7	2230270.16	данные отсутствуют	данные отсутствуют
87	319889.6	2230291.21	данные отсутствуют	данные отсутствуют
88	319886.7	2230295.22	данные отсутствуют	данные отсутствуют
89	319915.86	2230319.46	данные отсутствуют	данные отсутствуют
90	319909	2230327.8	данные отсутствуют	данные отсутствуют
91	319895.76	2230316.9	данные отсутствуют	данные отсутствуют
92	319894.11	2230318.96	данные отсутствуют	данные отсутствуют
93	319891.4	2230316.62	данные отсутствуют	данные отсутствуют
94	319892.97	2230314.6	данные отсутствуют	данные отсутствуют
95	319876.87	2230301.35	данные отсутствуют	данные отсутствуют
96	319875.23	2230303.31	данные отсутствуют	данные отсутствуют
97	319872.39	2230300.99	данные отсутствуют	данные отсутствуют
98	319874.02	2230299.01	данные отсутствуют	данные отсутствуют
99	319857.93	2230285.76	данные отсутствуют	данные отсутствуют
100	319856.33	2230287.66	данные отсутствуют	данные отсутствуют
101	319853.48	2230285.27	данные отсутствуют	данные отсутствуют

1124

Раздел 4.2

Сведения о частях земельного участка

Земельный участок			
(вид объекта недвижимости)			
Лист № __ Раздела 4.2	Всего листов раздела 4.2 : __	Всего разделов: __	Всего листов выписки: __
14.07.2022 № **/****/*****			
Кадастровый номер:		47:29:0574001:303	

Номер точки	Координаты, м		Описание закрепления на местности	Средняя квадратическая погрешность определения координат характерных точек границы части земельного участка, м
	X	Y		
1	2	3	4	5
102	319855.01	2230283.36	данные отсутствуют	данные отсутствуют
103	319840.34	2230271.28	данные отсутствуют	данные отсутствуют
104	319842.25	2230268.35	данные отсутствуют	данные отсутствуют
105	319840.52	2230266.69	данные отсутствуют	данные отсутствуют
106	319842.77	2230264.02	данные отсутствуют	данные отсутствуют
107	319844.5	2230265.61	данные отсутствуют	данные отсутствуют
108	319846.89	2230262.71	данные отсутствуют	данные отсутствуют
109	319880.91	2230290.49	данные отсутствуют	данные отсутствуют
110	319884.01	2230286.7	данные отсутствуют	данные отсутствуют
111	319647.95	2230029.86	данные отсутствуют	данные отсутствуют
112	319664.56	2230072.26	данные отсутствуют	данные отсутствуют
113	319658.86	2230074.67	данные отсутствуют	данные отсутствуют
114	319656.58	2230068.68	данные отсутствуют	данные отсутствуют
115	319594.91	2230093.05	данные отсутствуют	данные отсутствуют
116	319580.47	2230056.19	данные отсутствуют	данные отсутствуют
117	319608.63	2230045.2	данные отсутствуют	данные отсутствуют
118	319599.76	2230022.68	данные отсутствуют	данные отсутствуют

1125

Раздел 4.2

Сведения о частях земельного участка

Земельный участок			
(вид объекта недвижимости)			
Лист № __ Раздела 4.2	Всего листов раздела 4.2 : __	Всего разделов: __	Всего листов выписки: __
14.07.2022 № **/****/*****			
Кадастровый номер:		47:29:0574001:303	

Номер точки	Координаты, м		Описание закрепления на местности	Средняя квадратическая погрешность определения координат характерных точек границы части земельного участка, м
	X	Y		
1	2	3	4	5
119	319616.73	2230015.93	данные отсутствуют	данные отсутствуют
120	319621.55	2230027.22	данные отсутствуют	данные отсутствуют
121	319623.15	2230026.57	данные отсутствуют	данные отсутствуют
122	319625.37	2230032.32	данные отсутствуют	данные отсутствуют
123	319623.64	2230033.18	данные отсутствуют	данные отсутствуют
124	319625.65	2230038.55	данные отсутствуют	данные отсутствуют
125	319556.5	2230016.51	данные отсутствуют	данные отсутствуют
126	319559.55	2230022.4	данные отсутствуют	данные отсутствуют
127	319556.22	2230023.58	данные отсутствуют	данные отсутствуют
128	319553.33	2230017.95	данные отсутствуют	данные отсутствуют
129	319690.55	2230137.99	данные отсутствуют	данные отсутствуют
130	319694.62	2230148.25	данные отсутствуют	данные отсутствуют
131	319627.13	2230174.95	данные отсутствуют	данные отсутствуют
132	319623.07	2230164.68	данные отсутствуют	данные отсутствуют
133	319564.16	2230262.2	данные отсутствуют	данные отсутствуют
134	319584.48	2230314.86	данные отсутствуют	данные отсутствуют
135	319531.81	2230335.18	данные отсутствуют	данные отсутствуют

1126

Раздел 4.2

Сведения о частях земельного участка

Земельный участок			
(вид объекта недвижимости)			
Лист № __ Раздела 4.2	Всего листов раздела 4.2 : __	Всего разделов: __	Всего листов выписки: __
14.07.2022 № **/****/*****			
Кадастровый номер:		47:29:0574001:303	

Номер точки	Координаты, м		Описание закрепления на местности	Средняя квадратическая погрешность определения координат характерных точек границы части земельного участка, м
	X	Y		
1	2	3	4	5
136	319511.5	2230282.51	данные отсутствуют	данные отсутствуют
137	319624.62	2229699.1	данные отсутствуют	данные отсутствуют
138	319627.39	2229702.12	данные отсутствуют	данные отсутствуют
139	319625.84	2229703.53	данные отсутствуют	данные отсутствуют
140	319623.08	2229700.5	данные отсутствуют	данные отсутствуют
141	319826.46	2229889.63	данные отсутствуют	данные отсутствуют
142	319828.3	2229894.1	данные отсутствуют	данные отсутствуют
143	319819.64	2229897.64	данные отсутствуют	данные отсутствуют
144	319817.72	2229893.24	данные отсутствуют	данные отсутствуют
145	319888.48	2230042.76	данные отсутствуют	данные отсутствуют
146	319889.23	2230044.94	данные отсутствуют	данные отсутствуют
147	319888.75	2230047.33	данные отсутствуют	данные отсутствуют
148	319886.95	2230049.36	данные отсутствуют	данные отсутствуют
149	319884.71	2230050.07	данные отсутствуют	данные отсутствуют
150	319882.4	2230049.58	данные отсутствуют	данные отсутствуют
151	319880.7	2230048.27	данные отсутствуют	данные отсутствуют
152	319879.66	2230045.64	данные отсутствуют	данные отсутствуют

1127

Раздел 4.2

Сведения о частях земельного участка

Земельный участок			
(вид объекта недвижимости)			
Лист № __ Раздела 4.2	Всего листов раздела 4.2 : __	Всего разделов: __	Всего листов выписки: __
14.07.2022 № **/****/*****			
Кадастровый номер:		47:29:0574001:303	

Номер точки	Координаты, м		Описание закрепления на местности	Средняя квадратическая погрешность определения координат характерных точек границы части земельного участка, м
	X	Y		
1	2	3	4	5
153	319880.28	2230042.91	данные отсутствуют	данные отсутствуют
154	319882.05	2230041.14	данные отсутствуют	данные отсутствуют
155	319884.22	2230040.52	данные отсутствуют	данные отсутствуют
156	319886.53	2230040.98	данные отсутствуют	данные отсутствуют
157	319915.49	2230112.71	данные отсутствуют	данные отсутствуют
158	319919.92	2230124.31	данные отсутствуют	данные отсутствуют
159	319886.83	2230137.16	данные отсутствуют	данные отсутствуют
160	319882.43	2230125.52	данные отсутствуют	данные отсутствуют
161	320029.11	2230293.5	данные отсутствуют	данные отсутствуют
162	320029.48	2230299.53	данные отсутствуют	данные отсутствуют
163	320029.84	2230308.77	данные отсутствуют	данные отсутствуют
164	319969.81	2230308.34	данные отсутствуют	данные отсутствуют
165	319969.42	2230298.94	данные отсутствуют	данные отсутствуют
166	319987.02	2230298.94	данные отсутствуют	данные отсутствуют
167	319987.16	2230293.83	данные отсутствуют	данные отсутствуют
168	319990.63	2230293.81	данные отсутствуют	данные отсутствуют
169	319990.64	2230298.95	данные отсутствуют	данные отсутствуют

1128

Раздел 4.2

Сведения о частях земельного участка

Земельный участок			
(вид объекта недвижимости)			
Лист № __ Раздела 4.2	Всего листов раздела 4.2 : __	Всего разделов: __	Всего листов выписки: __
14.07.2022 № **/****/*****			
Кадастровый номер:		47:29:0574001:303	

Номер точки	Координаты, м		Описание закрепления на местности	Средняя квадратическая погрешность определения координат характерных точек границы части земельного участка, м
	X	Y		
1	2	3	4	5
170	320024.71	2230299.53	данные отсутствуют	данные отсутствуют
171	320024.6	2230293.48	данные отсутствуют	данные отсутствуют
172	319971.93	2229963.21	данные отсутствуют	данные отсутствуют
173	319978.63	2229980.27	данные отсутствуют	данные отсутствуют
174	319927.75	2230000.23	данные отсутствуют	данные отсутствуют
175	319921.11	2229983.14	данные отсутствуют	данные отсутствуют
176	319863.56	2230052.15	данные отсутствуют	данные отсутствуют
177	319864.38	2230054.63	данные отсутствуют	данные отсутствуют
178	319863.7	2230057.28	данные отсутствуют	данные отсутствуют
179	319861.78	2230059.08	данные отсутствуют	данные отсутствуют
180	319859.56	2230059.6	данные отсутствуют	данные отсутствуют
181	319857.51	2230059.12	данные отсутствуют	данные отсутствуют
182	319855.64	2230057.5	данные отсутствуют	данные отсутствуют
183	319854.82	2230054.72	данные отсутствуют	данные отсутствуют
184	319855.67	2230052.09	данные отсутствуют	данные отсутствуют
185	319857.31	2230050.63	данные отсутствуют	данные отсутствуют
186	319859.6	2230050.02	данные отсутствуют	данные отсутствуют

1129

Раздел 4.2

Сведения о частях земельного участка

Земельный участок			
(вид объекта недвижимости)			
Лист № __ Раздела 4.2	Всего листов раздела 4.2 : __	Всего разделов: __	Всего листов выписки: __
14.07.2022 № **/****/*****			
Кадастровый номер:		47:29:0574001:303	

Номер точки	Координаты, м		Описание закрепления на местности	Средняя квадратическая погрешность определения координат характерных точек границы части земельного участка, м
	X	Y		
1	2	3	4	5
187	319861.82	2230050.59	данные отсутствуют	данные отсутствуют
188	319849.98	2230055.96	данные отсутствуют	данные отсутствуют
189	319851.44	2230057.56	данные отсутствуют	данные отсутствуют
190	319852.05	2230059.73	данные отсутствуют	данные отсутствуют
191	319851.48	2230062.17	данные отсутствуют	данные отсутствуют
192	319849.84	2230063.93	данные отсутствуют	данные отсутствуют
193	319847.37	2230064.68	данные отсутствуют	данные отсутствуют
194	319845.13	2230064.17	данные отсутствуют	данные отсутствуют
195	319843.28	2230062.52	данные отсутствуют	данные отсутствуют
196	319842.44	2230060.19	данные отсутствуют	данные отсутствуют
197	319843.05	2230057.64	данные отсутствуют	данные отсутствуют
198	319844.82	2230055.79	данные отсутствуют	данные отсутствуют
199	319847.18	2230055.11	данные отсутствуют	данные отсутствуют
200	319786.01	2229952.5	данные отсутствуют	данные отсутствуют
201	319779.9	2229954.85	данные отсутствуют	данные отсутствуют
202	319779.37	2229953.67	данные отсутствуют	данные отсутствуют
203	319753.36	2229964.14	данные отсутствуют	данные отсутствуют

1130

Раздел 4.2

Сведения о частях земельного участка

Земельный участок			
(вид объекта недвижимости)			
Лист № __ Раздела 4.2	Всего листов раздела 4.2 : __	Всего разделов: __	Всего листов выписки: __
14.07.2022 № **/****/*****			
Кадастровый номер:		47:29:0574001:303	

Номер точки	Координаты, м		Описание закрепления на местности	Средняя квадратическая погрешность определения координат характерных точек границы части земельного участка, м
	X	Y		
1	2	3	4	5
204	319762.1	2229986.3	данные отсутствуют	данные отсутствуют
205	319790.04	2229975.25	данные отсутствуют	данные отсутствуют
206	319804.47	2230012.14	данные отсутствуют	данные отсутствуют
207	319776.47	2230023.08	данные отсутствуют	данные отсутствуют
208	319785.11	2230045.31	данные отсутствуют	данные отсутствуют
209	319813.16	2230034.33	данные отсутствуют	данные отсутствуют
210	319827.58	2230071.22	данные отсутствуют	данные отсутствуют
211	319799.62	2230082.13	данные отсутствуют	данные отсутствуют
212	319808.33	2230104.32	данные отсутствуют	данные отсутствуют
213	319836.34	2230093.35	данные отсутствуют	данные отсутствуют
214	319850.72	2230130.21	данные отсутствуют	данные отсутствуют
215	319822.57	2230141.28	данные отсутствуют	данные отсутствуют
216	319831.46	2230163.39	данные отсутствуют	данные отсутствуют
217	319859.46	2230152.52	данные отсутствуют	данные отсутствуют
218	319873.81	2230189.25	данные отсутствуют	данные отсутствуют
219	319812.41	2230213.31	данные отсутствуют	данные отсутствуют
220	319814.55	2230219.09	данные отсутствуют	данные отсутствуют

1131

Раздел 4.2

Сведения о частях земельного участка

Земельный участок			
(вид объекта недвижимости)			
Лист № __ Раздела 4.2	Всего листов раздела 4.2 : __	Всего разделов: __	Всего листов выписки: __
14.07.2022 № **/****/*****			
Кадастровый номер:		47:29:0574001:303	

Номер точки	Координаты, м		Описание закрепления на местности	Средняя квадратическая погрешность определения координат характерных точек границы части земельного участка, м
	X	Y		
1	2	3	4	5
221	319808.54	2230221.24	данные отсутствуют	данные отсутствуют
222	319806.27	2230215.63	данные отсутствуют	данные отсутствуют
223	319791.85	2230178.94	данные отсутствуют	данные отсутствуют
224	319814.24	2230170.11	данные отсутствуют	данные отсутствуют
225	319805.52	2230147.88	данные отсутствуют	данные отсутствуют
226	319789.06	2230154.32	данные отсутствуют	данные отсутствуют
227	319791.24	2230159.96	данные отсутствуют	данные отсутствуют
228	319785.52	2230162.18	данные отсутствуют	данные отсутствуют
229	319783.13	2230156.64	данные отсутствуют	данные отсутствуют
230	319768.64	2230119.83	данные отсутствуют	данные отсутствуют
231	319766.44	2230114.22	данные отсутствуют	данные отсутствуют
232	319772.68	2230111.89	данные отсутствуют	данные отсутствуют
233	319774.83	2230117.44	данные отсутствуют	данные отсутствуют
234	319791.11	2230111.14	данные отсутствуют	данные отсутствуют
235	319782.38	2230088.86	данные отсутствуют	данные отсутствуют
236	319766.01	2230095.24	данные отсутствуют	данные отсутствуют
237	319768.23	2230100.76	данные отсутствуют	данные отсутствуют

1132

Раздел 4.2

Сведения о частях земельного участка

Земельный участок			
(вид объекта недвижимости)			
Лист № __ Раздела 4.2	Всего листов раздела 4.2 : __	Всего разделов: __	Всего листов выписки: __
14.07.2022 № **/****/*****			
Кадастровый номер:		47:29:0574001:303	

Номер точки	Координаты, м		Описание закрепления на местности	Средняя квадратическая погрешность определения координат характерных точек границы части земельного участка, м
	X	Y		
1	2	3	4	5
238	319762.1	2230103.25	данные отсутствуют	данные отсутствуют
239	319759.89	2230097.63	данные отсутствуют	данные отсутствуют
240	319745.57	2230060.72	данные отсутствуют	данные отсутствуют
241	319767.91	2230051.99	данные отсутствуют	данные отсутствуют
242	319759.22	2230029.82	данные отсутствуют	данные отсутствуют
243	319742.99	2230036.17	данные отсутствуют	данные отсутствуют
244	319745.19	2230041.75	данные отсутствуют	данные отсутствуют
245	319739.15	2230044.08	данные отсутствуют	данные отсутствуют
246	319736.89	2230038.54	данные отсутствуют	данные отсутствуют
247	319722.48	2230001.86	данные отсутствуют	данные отсутствуют
248	319744.66	2229993.06	данные отсутствуют	данные отсутствуют
249	319735.88	2229970.45	данные отсутствуют	данные отсутствуют
250	319745.33	2229966.73	данные отсутствуют	данные отсутствуют
251	319740.85	2229955.47	данные отсутствуют	данные отсутствуют
252	319774.88	2229942.21	данные отсутствуют	данные отсутствуют
253	319774.51	2229941.27	данные отсутствуют	данные отсутствуют
254	319780.72	2229938.75	данные отсутствуют	данные отсутствуют

1133

Раздел 4.2

Сведения о частях земельного участка

Земельный участок			
(вид объекта недвижимости)			
Лист № __ Раздела 4.2	Всего листов раздела 4.2 : __	Всего разделов: __	Всего листов выписки: __
14.07.2022 № **/**/**/*****			
Кадастровый номер:		47:29:0574001:303	

Номер точки	Координаты, м		Описание закрепления на местности	Средняя квадратическая погрешность определения координат характерных точек границы части земельного участка, м
	X	Y		
1	2	3	4	5
255	319538.83	2230046.93	данные отсутствуют	данные отсутствуют
256	319543.41	2230058.76	данные отсутствуют	данные отсутствуют
257	319531.7	2230063.38	данные отсутствуют	данные отсутствуют
258	319526.93	2230051.46	данные отсутствуют	данные отсутствуют
259	319678.75	2230107.1	данные отсутствуют	данные отсутствуют
260	319682.23	2230117.19	данные отсутствуют	данные отсутствуют
261	319654.31	2230127.94	данные отсутствуют	данные отсутствуют
262	319662.6	2230149.04	данные отсутствуют	данные отсутствуют
263	319649.41	2230154.26	данные отсутствуют	данные отсутствуют
264	319641.06	2230133.23	данные отсутствуют	данные отсутствуют
265	319614.42	2230143.5	данные отсутствуют	данные отсутствуют
266	319610.28	2230133.16	данные отсутствуют	данные отсутствуют
267	319883	2230053.42	данные отсутствуют	данные отсутствуют
268	319912.19	2230062.76	данные отсутствуют	данные отсутствуют
268	319912.19	2230062.76	данные отсутствуют	данные отсутствуют
268	319912.19	2230062.76	данные отсутствуют	данные отсутствуют
269	319907.37	2230064.9	данные отсутствуют	данные отсутствуют

1134

Раздел 4.2

Сведения о частях земельного участка

Земельный участок			
(вид объекта недвижимости)			
Лист № __ Раздела 4.2	Всего листов раздела 4.2 : __	Всего разделов: __	Всего листов выписки: __
14.07.2022 № **/****/*****			
Кадастровый номер:		47:29:0574001:303	

Номер точки	Координаты, м		Описание закрепления на местности	Средняя квадратическая погрешность определения координат характерных точек границы части земельного участка, м
	X	Y		
1	2	3	4	5
270	319883.17	2230057.15	данные отсутствуют	данные отсутствуют
271	319837.12	2230076.86	данные отсутствуют	данные отсутствуют
272	319775.96	2229925.46	данные отсутствуют	данные отсутствуют
273	319779.14	2229925.77	данные отсутствуют	данные отсутствуют
274	319779.77	2229925.58	данные отсутствуют	данные отсутствуют
275	319839.02	2230072.25	данные отсутствуют	данные отсутствуют
276	319907.56	2230092.17	данные отсутствуют	данные отсутствуют
277	319911.98	2230103.78	данные отсутствуют	данные отсутствуют
278	319878.9	2230116.63	данные отсутствуют	данные отсутствуют
279	319874.49	2230104.99	данные отсутствуют	данные отсутствуют
280	319867.43	2229923.16	данные отсутствуют	данные отсутствуют
281	319873.8	2229940.1	данные отсутствуют	данные отсутствуют
282	319823.35	2229959.8	данные отсутствуют	данные отсутствуют
283	319816.9	2229942.59	данные отсутствуют	данные отсутствуют
284	319980.95	2230216.2	данные отсутствуют	данные отсутствуют
285	319985.8	2230229.35	данные отсутствуют	данные отсутствуют
286	319925.05	2230252.03	данные отсутствуют	данные отсутствуют

1135

Раздел 4.2

Сведения о частях земельного участка

Земельный участок			
(вид объекта недвижимости)			
Лист № __ Раздела 4.2	Всего листов раздела 4.2 : __	Всего разделов: __	Всего листов выписки: __
14.07.2022 № **/****/*****			
Кадастровый номер:		47:29:0574001:303	

Номер точки	Координаты, м		Описание закрепления на местности	Средняя квадратическая погрешность определения координат характерных точек границы части земельного участка, м
	X	Y		
1	2	3	4	5
287	319920.14	2230238.85	данные отсутствуют	данные отсутствуют
288	319923.3	2230133.62	данные отсутствуют	данные отсутствуют
289	319927.73	2230145.22	данные отсутствуют	данные отсутствуют
290	319894.64	2230158.07	данные отсутствуют	данные отсутствуют
291	319890.24	2230146.43	данные отсутствуют	данные отсутствуют
292	319871.73	2229891.86	данные отсутствуют	данные отсутствуют
293	319881.19	2229909.29	данные отсутствуют	данные отсутствуют
294	319910.55	2229964.32	данные отсутствуют	данные отсутствуют
295	319946.99	2230030.23	данные отсутствуют	данные отсутствуют
296	319948.11	2230033.44	данные отсутствуют	данные отсутствуют
297	319948.09	2230036.83	данные отсутствуют	данные отсутствуют
298	319946.93	2230040.02	данные отсутствуют	данные отсутствуют
299	319944.77	2230042.65	данные отсутствуют	данные отсутствуют
300	319926.67	2230058.23	данные отсутствуют	данные отсутствуют
301	319928.08	2230058.08	данные отсутствуют	данные отсутствуют
302	319929.75	2230058.04	данные отсутствуют	данные отсутствуют
303	319993.15	2230061.71	данные отсутствуют	данные отсутствуют

1136

Раздел 4.2

Сведения о частях земельного участка

Земельный участок			
(вид объекта недвижимости)			
Лист № __ Раздела 4.2	Всего листов раздела 4.2 : __	Всего разделов: __	Всего листов выписки: __
14.07.2022 № **/****/*****			
Кадастровый номер:		47:29:0574001:303	

Номер точки	Координаты, м		Описание закрепления на местности	Средняя квадратическая погрешность определения координат характерных точек границы части земельного участка, м
	X	Y		
1	2	3	4	5
304	319996.12	2230062.34	данные отсутствуют	данные отсутствуют
305	319998.76	2230063.84	данные отсутствуют	данные отсутствуют
306	320000.83	2230066.06	данные отсутствуют	данные отсутствуют
307	320002.14	2230068.8	данные отсутствуют	данные отсутствуют
308	320018.33	2230122.51	данные отсутствуют	данные отсутствуют
309	320041.47	2230197.49	данные отсутствуют	данные отсутствуют
310	320062.18	2230269.03	данные отсутствуют	данные отсутствуют
311	320079.71	2230329.52	данные отсутствуют	данные отсутствуют
312	320060.33	2230337.49	данные отсутствуют	данные отсутствуют
313	320042.01	2230274.9	данные отсутствуют	данные отсутствуют
314	320021.37	2230203.57	данные отсутствуют	данные отсутствуют
315	319998.42	2230128.54	данные отсутствуют	данные отсутствуют
316	319984.39	2230082.05	данные отсутствуют	данные отсутствуют
317	319929.44	2230078.85	данные отсутствуют	данные отсутствуют
318	319911.4	2230080.83	данные отсутствуют	данные отсутствуют
319	319894.66	2230083.49	данные отсутствуют	данные отсутствуют
320	319891.45	2230083.48	данные отсутствуют	данные отсутствуют

1137

Раздел 4.2

Сведения о частях земельного участка

Земельный участок			
(вид объекта недвижимости)			
Лист № __ Раздела 4.2	Всего листов раздела 4.2 : __	Всего разделов: __	Всего листов выписки: __
14.07.2022 № **/****/*****			
Кадастровый номер:		47:29:0574001:303	

Номер точки	Координаты, м		Описание закрепления на местности	Средняя квадратическая погрешность определения координат характерных точек границы части земельного участка, м
	X	Y		
1	2	3	4	5
321	319888.41	2230082.45	данные отсутствуют	данные отсутствуют
322	319885.85	2230080.51	данные отсутствуют	данные отсутствуют
323	319884.03	2230077.86	данные отсутствуют	данные отсутствуют
324	319883.16	2230074.77	данные отсутствуют	данные отсутствуют
325	319883.3	2230071.57	данные отсутствуют	данные отсутствуют
326	319884.45	2230068.57	данные отсутствуют	данные отсутствуют
327	319886.5	2230066.09	данные отсутствуют	данные отсутствуют
328	319924.59	2230032.7	данные отсутствуют	данные отсутствуют
329	319892.14	2229974.43	данные отсутствуют	данные отсутствуют
330	319862.88	2229919.15	данные отсутствуют	данные отсутствуют
331	319852.43	2229899.81	данные отсутствуют	данные отсутствуют
332	319900.99	2230067.73	данные отсутствуют	данные отсутствуют
332	319900.99	2230067.73	данные отсутствуют	данные отсутствуют
333	319906.07	2230079.67	данные отсутствуют	данные отсутствуют
333	319906.07	2230079.67	данные отсутствуют	данные отсутствуют
334	319917.33	2230074.85	данные отсутствуют	данные отсутствуют
334	319917.33	2230074.85	данные отсутствуют	данные отсутствуют

1138

Раздел 4.2

Сведения о частях земельного участка

Земельный участок			
(вид объекта недвижимости)			
Лист № __ Раздела 4.2	Всего листов раздела 4.2 : __	Всего разделов: __	Всего листов выписки: __
14.07.2022 № **/****/*****			
Кадастровый номер:		47:29:0574001:303	

Номер точки	Координаты, м		Описание закрепления на местности	Средняя квадратическая погрешность определения координат характерных точек границы части земельного участка, м
	X	Y		
1	2	3	4	5
335	319785.21	2230282.62	данные отсутствуют	данные отсутствуют
336	319834.22	2230300.53	данные отсутствуют	данные отсутствуют
337	319887.22	2230319.5	данные отсутствуют	данные отсутствуют
338	319967.72	2230348.27	данные отсутствуют	данные отсутствуют
339	320003.09	2230361.01	данные отсутствуют	данные отсутствуют
340	319989.63	2230366.54	данные отсутствуют	данные отсутствуют
341	319949.84	2230364.19	данные отсутствуют	данные отсутствуют
342	319880.15	2230339.28	данные отсутствуют	данные отсутствуют
343	319827.04	2230320.26	данные отсутствуют	данные отсутствуют
344	319777.96	2230302.33	данные отсутствуют	данные отсутствуют
345	319773.3	2230300.61	данные отсутствуют	данные отсутствуют
346	319763.9	2230274.77	данные отсутствуют	данные отсутствуют
347	319832.43	2229863.92	данные отсутствуют	данные отсутствуют
348	319854.54	2229867.99	данные отсутствуют	данные отсутствуют
349	319857.34	2229868.95	данные отсутствуют	данные отсутствуют
350	319859.73	2229870.69	данные отсутствуют	данные отсутствуют
351	319861.52	2229873.06	данные отсутствуют	данные отсутствуют

1139

Раздел 4.2

Сведения о частях земельного участка

Земельный участок			
(вид объекта недвижимости)			
Лист № __ Раздела 4.2	Всего листов раздела 4.2 : __	Всего разделов: __	Всего листов выписки: __
14.07.2022 № **/****/*****			
Кадастровый номер:		47:29:0574001:303	

Номер точки	Координаты, м		Описание закрепления на местности	Средняя квадратическая погрешность определения координат характерных точек границы части земельного участка, м
	X	Y		
1	2	3	4	5
352	319867.78	2229884.6	данные отсутствуют	данные отсутствуют
353	319848.72	2229892.95	данные отсутствуют	данные отсутствуют
354	319845.77	2229887.5	данные отсутствуют	данные отсутствуют
355	319831.94	2229885.1	данные отсутствуют	данные отсутствуют
356	319772.24	2229910.63	данные отсутствуют	данные отсутствуют
357	319760.57	2229915.69	данные отсутствуют	данные отсутствуют
358	319760.41	2229915.68	данные отсутствуют	данные отсутствуют
358	319760.41	2229915.68	данные отсутствуют	данные отсутствуют
359	319738.06	2229922.91	данные отсутствуют	данные отсутствуют
359	319738.06	2229922.91	данные отсутствуют	данные отсутствуют
360	319681.97	2229949.72	данные отсутствуют	данные отсутствуют
361	319638.32	2229968.49	данные отсутствуют	данные отсутствуют
362	319580.66	2229993.08	данные отсутствуют	данные отсутствуют
363	319581.66	2229997.1	данные отсутствуют	данные отсутствуют
363	319581.66	2229997.1	данные отсутствуют	данные отсутствуют
364	319562.21	2230005.47	данные отсутствуют	данные отсутствуют
365	319558.29	2229989.11	данные отсутствуют	данные отсутствуют

1140

Раздел 4.2

Сведения о частях земельного участка

Земельный участок			
(вид объекта недвижимости)			
Лист № __ Раздела 4.2	Всего листов раздела 4.2 : __	Всего разделов: __	Всего листов выписки: __
14.07.2022 № **/***/*****			
Кадастровый номер:		47:29:0574001:303	

Номер точки	Координаты, м		Описание закрепления на местности	Средняя квадратическая погрешность определения координат характерных точек границы части земельного участка, м
	X	Y		
1	2	3	4	5
366	319558.08	2229985.63	данные отсутствуют	данные отсутствуют
367	319559.07	2229982.3	данные отсутствуют	данные отсутствуют
368	319561.15	2229979.5	данные отсутствуют	данные отсутствуют
369	319564.06	2229977.59	данные отсутствуют	данные отсутствуют
370	319630.03	2229949.19	данные отсутствуют	данные отсутствуют
371	319696.13	2229920.77	данные отсутствуют	данные отсутствуют
372	319763.92	2229891.36	данные отсутствуют	данные отсутствуют
373	319826.69	2229864.56	данные отсутствуют	данные отсутствуют
374	319829.52	2229863.81	данные отсутствуют	данные отсутствуют
375	319546.73	2230023.27	данные отсутствуют	данные отсутствуют
376	319549.59	2230024.53	данные отсутствуют	данные отсутствуют
377	319551.93	2230026.61	данные отсутствуют	данные отсутствуют
378	319553.51	2230029.31	данные отсутствуют	данные отсутствуют
379	319573.89	2230081.61	данные отсутствуют	данные отсутствуют
380	319596.92	2230142	данные отсутствуют	данные отсутствуют
381	319619.69	2230200.93	данные отсутствуют	данные отсутствуют
382	319672.73	2230241.66	данные отсутствуют	данные отсутствуют

1141

Раздел 4.2

Сведения о частях земельного участка

Земельный участок			
(вид объекта недвижимости)			
Лист № __ Раздела 4.2	Всего листов раздела 4.2 : __	Всего разделов: __	Всего листов выписки: __
14.07.2022 № **/****/*****			
Кадастровый номер:		47:29:0574001:303	

Номер точки	Координаты, м		Описание закрепления на местности	Средняя квадратическая погрешность определения координат характерных точек границы части земельного участка, м
	X	Y		
1	2	3	4	5
383	319732.11	2230263.07	данные отсутствуют	данные отсутствуют
384	319703.54	2230275.09	данные отсутствуют	данные отсутствуют
385	319664	2230260.82	данные отсутствуют	данные отсутствуют
386	319661.3	2230259.35	данные отсутствуют	данные отсутствуют
387	319604.47	2230215.68	данные отсутствуют	данные отсутствуют
388	319602.56	2230213.74	данные отсутствуют	данные отсутствуют
389	319601.24	2230211.36	данные отсутствуют	данные отсутствуют
390	319577.32	2230149.55	данные отсутствуют	данные отсутствуют
391	319554.31	2230089.2	данные отсутствуют	данные отсутствуют
392	319533.94	2230036.93	данные отсутствуют	данные отсутствуют
393	319533.27	2230033.87	данные отсутствуют	данные отсутствуют
394	319533.58	2230030.76	данные отсутствуют	данные отсутствуют
395	319534.84	2230027.9	данные отсутствуют	данные отсутствуют
396	319536.92	2230025.56	данные отсутствуют	данные отсутствуют
397	319538.02	2230024.92	данные отсутствуют	данные отсутствуют
398	319541.15	2230023.49	данные отсутствуют	данные отсутствуют
399	319543.61	2230022.96	данные отсутствуют	данные отсутствуют

1142

Раздел 4.2

Сведения о частях земельного участка

Земельный участок			
(вид объекта недвижимости)			
Лист № __ Раздела 4.2	Всего листов раздела 4.2 : __	Всего разделов: __	Всего листов выписки: __
14.07.2022 № **/****/*****			
Кадастровый номер:		47:29:0574001:303	

Номер точки	Координаты, м		Описание закрепления на местности	Средняя квадратическая погрешность определения координат характерных точек границы части земельного участка, м
	X	Y		
1	2	3	4	5
400	319583.43	2230004.27	данные отсутствуют	данные отсутствуют
401	319586.47	2230016.55	данные отсутствуют	данные отсутствуют
402	319586.73	2230019.67	данные отсутствуют	данные отсутствуют
403	319586.03	2230022.72	данные отсутствуют	данные отсутствуют
404	319584.41	2230025.4	данные отсутствуют	данные отсутствуют
405	319582.04	2230027.44	данные отсутствуют	данные отсутствуют
406	319579.16	2230028.66	данные отсутствуют	данные отсутствуют
407	319578.12	2230028.91	данные отсутствуют	данные отсутствуют
408	319575	2230029.16	данные отсутствуют	данные отсутствуют
409	319571.96	2230028.42	данные отсутствуют	данные отсутствуют
410	319570.82	2230027.72	данные отсутствуют	данные отсутствуют
411	319567.73	2230019.5	данные отсутствуют	данные отсутствуют
411	319567.73	2230019.5	данные отсутствуют	данные отсутствуют
411	319567.73	2230019.5	данные отсутствуют	данные отсутствуют
412	319565.74	2230020.2	данные отсутствуют	данные отсутствуют
413	319564.04	2230013.09	данные отсутствуют	данные отсутствуют
414	319526.06	2230030.35	данные отсутствуют	данные отсутствуют

1143

Раздел 4.2

Сведения о частях земельного участка

Земельный участок			
(вид объекта недвижимости)			
Лист № __ Раздела 4.2	Всего листов раздела 4.2 : __	Всего разделов: __	Всего листов выписки: __
14.07.2022 № **/****/*****			
Кадастровый номер:		47:29:0574001:303	

Номер точки	Координаты, м		Описание закрепления на местности	Средняя квадратическая погрешность определения координат характерных точек границы части земельного участка, м
	X	Y		
1	2	3	4	5
415	319561.5	2230123.75	данные отсутствуют	данные отсутствуют
416	319582	2230177.79	данные отсутствуют	данные отсутствуют
417	319602.86	2230232.86	данные отсутствуют	данные отсутствуют
418	319625.47	2230292.68	данные отсутствуют	данные отсутствуют
419	319630.51	2230305.8	данные отсутствуют	данные отсутствуют
420	319610.23	2230314.33	данные отсутствуют	данные отсутствуют
421	319604.92	2230300.51	данные отсутствуют	данные отсутствуют
422	319582.28	2230240.64	данные отсутствуют	данные отсутствуют
423	319570.49	2230209.53	данные отсутствуют	данные отсутствуют
424	319582.98	2230204.97	данные отсутствуют	данные отсутствуют
425	319521.47	2230042.64	данные отсутствуют	данные отсутствуют
426	319525.54	2230030.59	данные отсутствуют	данные отсутствуют
427	319571.54	2230001.45	данные отсутствуют	данные отсутствуют
428	319550.28	2230010.6	данные отсутствуют	данные отсутствуют
429	319549.47	2230009.68	данные отсутствуют	данные отсутствуют
430	319522.57	2230021.15	данные отсутствуют	данные отсутствуют
431	319523.01	2230022.32	данные отсутствуют	данные отсутствуют

1144

Раздел 4.2

Сведения о частях земельного участка

Земельный участок			
(вид объекта недвижимости)			
Лист № __ Раздела 4.2	Всего листов раздела 4.2 : __	Всего разделов: __	Всего листов выписки: __
14.07.2022 № **/****/*****			
Кадастровый номер:		47:29:0574001:303	

Номер точки	Координаты, м		Описание закрепления на местности	Средняя квадратическая погрешность определения координат характерных точек границы части земельного участка, м
	X	Y		
1	2	3	4	5
432	319502.79	2230031.02	данные отсутствуют	данные отсутствуют
433	319494.45	2230009.22	данные отсутствуют	данные отсутствуют
434	319555.47	2229983.21	данные отсутствуют	данные отсутствуют
435	320143.32	2230298.27	данные отсутствуют	данные отсутствуют
436	320128.24	2230309.58	данные отсутствуют	данные отсутствуют
437	320047.55	2230342.74	данные отсутствуют	данные отсутствуют
438	320057.89	2230335.17	данные отсутствуют	данные отсутствуют
439	320113.57	2230293.07	данные отсутствуют	данные отсутствуют
440	320134.65	2230277.26	данные отсутствуют	данные отсутствуют
441	319576.72	2230007.32	данные отсутствуют	данные отсутствуют
442	319577.35	2230008.04	данные отсутствуют	данные отсутствуют
443	319579.5	2230011.86	данные отсутствуют	данные отсутствуют
444	319580.04	2230015.01	данные отсутствуют	данные отсутствуют
445	319579.35	2230019.11	данные отсутствуют	данные отсутствуют
446	319576.93	2230022.92	данные отсутствуют	данные отсутствуют
447	319574.1	2230025.03	данные отсутствуют	данные отсутствуют
448	319571.22	2230026.04	данные отсутствуют	данные отсутствуют

1145

Раздел 4.2

Сведения о частях земельного участка

Земельный участок			
(вид объекта недвижимости)			
Лист № __ Раздела 4.2	Всего листов раздела 4.2 : __	Всего разделов: __	Всего листов выписки: __
14.07.2022 № **/****/*****			
Кадастровый номер:		47:29:0574001:303	

Номер точки	Координаты, м		Описание закрепления на местности	Средняя квадратическая погрешность определения координат характерных точек границы части земельного участка, м
	X	Y		
1	2	3	4	5
449	319570.2	2230026.08	данные отсутствуют	данные отсутствуют
450	319559.42	2230022.44	данные отсутствуют	данные отсутствуют
451	319555.48	2230020.2	данные отсутствуют	данные отсутствуют
452	319556.44	2230017.6	данные отсутствуют	данные отсутствуют
453	319555.78	2230016.84	данные отсутствуют	данные отсутствуют
454	319832.37	2229863.88	данные отсутствуют	данные отсутствуют
455	319854.52	2229867.93	данные отсутствуют	данные отсутствуют
456	319857.32	2229868.88	данные отсутствуют	данные отсутствуют
457	319859.71	2229870.62	данные отсутствуют	данные отсутствуют
458	319861.5	2229872.98	данные отсутствуют	данные отсутствуют
459	319867.83	2229884.58	данные отсутствуют	данные отсутствуют
460	319848.58	2229893.01	данные отсутствуют	данные отсутствуют
461	319845.63	2229887.57	данные отсутствуют	данные отсутствуют
462	319831.87	2229885.09	данные отсутствуют	данные отсутствуют
463	319772.29	2229910.76	данные отсутствуют	данные отсутствуют
464	319760.83	2229915.72	данные отсутствуют	данные отсутствуют
465	319680.59	2229950.38	данные отсутствуют	данные отсутствуют

1146

Раздел 4.2

Сведения о частях земельного участка

Земельный участок			
(вид объекта недвижимости)			
Лист № __ Раздела 4.2	Всего листов раздела 4.2 : __	Всего разделов: __	Всего листов выписки: __
14.07.2022 № **/****/*****			
Кадастровый номер:		47:29:0574001:303	

Номер точки	Координаты, м		Описание закрепления на местности	Средняя квадратическая погрешность определения координат характерных точек границы части земельного участка, м
	X	Y		
1	2	3	4	5
466	319638.33	2229968.55	данные отсутствуют	данные отсутствуют
467	319580.67	2229993.11	данные отсутствуют	данные отсутствуют
468	319562.23	2230005.46	данные отсутствуют	данные отсутствуют
469	319558.3	2229989.13	данные отсутствуют	данные отсутствуют
470	319558.08	2229985.66	данные отсутствуют	данные отсутствуют
471	319559.07	2229982.33	данные отсутствуют	данные отсутствуют
472	319561.14	2229979.53	данные отсутствуют	данные отсутствуют
473	319564.05	2229977.62	данные отсутствуют	данные отсутствуют
474	319629.94	2229949.08	данные отсутствуют	данные отсутствуют
475	319696.04	2229920.66	данные отсутствуют	данные отсутствуют
476	319763.94	2229891.28	данные отсутствуют	данные отсутствуют
477	319826.65	2229864.52	данные отсутствуют	данные отсутствуют
478	319829.46	2229863.78	данные отсутствуют	данные отсутствуют
479	319583.44	2230004.27	данные отсутствуют	данные отсутствуют
480	319586.52	2230016.68	данные отсутствуют	данные отсутствуют
481	319586.79	2230019.8	данные отсутствуют	данные отсутствуют
482	319586.08	2230022.85	данные отсутствуют	данные отсутствуют

1147

Раздел 4.2

Сведения о частях земельного участка

Земельный участок			
(вид объекта недвижимости)			
Лист № __ Раздела 4.2	Всего листов раздела 4.2 : __	Всего разделов: __	Всего листов выписки: __
14.07.2022 № **/****/*****			
Кадастровый номер:		47:29:0574001:303	

Номер точки	Координаты, м		Описание закрепления на местности	Средняя квадратическая погрешность определения координат характерных точек границы части земельного участка, м
	X	Y		
1	2	3	4	5
483	319584.47	2230025.53	данные отсутствуют	данные отсутствуют
484	319582.11	2230027.58	данные отсутствуют	данные отсутствуют
485	319579.22	2230028.8	данные отсутствуют	данные отсутствуют
486	319578.18	2230029.05	данные отсутствуют	данные отсутствуют
487	319575.06	2230029.3	данные отсутствуют	данные отсутствуют
488	319572.02	2230028.57	данные отсутствуют	данные отсутствуют
489	319570.87	2230027.87	данные отсутствуют	данные отсутствуют
490	319565.77	2230020.2	данные отсутствуют	данные отсутствуют
491	319564.06	2230013.08	данные отсутствуют	данные отсутствуют
492	319871.79	2229891.84	данные отсутствуют	данные отсутствуют
493	319881.29	2229909.26	данные отсутствуют	данные отсутствуют
494	319910.67	2229964.23	данные отсутствуют	данные отсутствуют
495	319946.94	2230030.28	данные отсутствуют	данные отсутствуют
496	319948.04	2230033.46	данные отсутствуют	данные отсутствуют
497	319948.02	2230036.83	данные отсутствуют	данные отсутствуют
498	319946.88	2230040.01	данные отсутствуют	данные отсутствуют
499	319944.76	2230042.62	данные отсутствуют	данные отсутствуют

1148

Раздел 4.2

Сведения о частях земельного участка

Земельный участок			
(вид объекта недвижимости)			
Лист № __ Раздела 4.2	Всего листов раздела 4.2 : __	Всего разделов: __	Всего листов выписки: __
14.07.2022 № **/**/**/*****			
Кадастровый номер:		47:29:0574001:303	

Номер точки	Координаты, м		Описание закрепления на местности	Средняя квадратическая погрешность определения координат характерных точек границы части земельного участка, м
	X	Y		
1	2	3	4	5
500	319935.06	2230051.09	данные отсутствуют	данные отсутствуют
501	320001.89	2230052.4	данные отсутствуют	данные отсутствуют
502	320005.02	2230052.96	данные отсутствуют	данные отсутствуют
503	320007.8	2230054.48	данные отсутствуют	данные отсутствуют
504	320009.98	2230056.79	данные отсутствуют	данные отсутствуют
505	320011.32	2230059.67	данные отсутствуют	данные отсутствуют
506	320028.37	2230119.85	данные отсутствуют	данные отсутствуют
507	320050.31	2230196.03	данные отсутствуют	данные отсутствуют
508	320071.19	2230269.28	данные отсутствуют	данные отсутствуют
509	320087	2230326.52	данные отсутствуют	данные отсутствуют
510	320067.43	2230334.57	данные отсутствуют	данные отсутствуют
511	320050.79	2230275.06	данные отсутствуют	данные отсутствуют
512	320029.92	2230201.85	данные отсутствуют	данные отсутствуют
513	320007.99	2230125.69	данные отсутствуют	данные отсутствуют
514	319993.43	2230073.05	данные отсутствуют	данные отсутствуют
515	319929.04	2230071.94	данные отсутствуют	данные отсутствуют
516	319917.35	2230077.93	данные отсутствуют	данные отсутствуют

1149

Раздел 4.2

Сведения о частях земельного участка

Земельный участок			
(вид объекта недвижимости)			
Лист № __ Раздела 4.2	Всего листов раздела 4.2 : __	Всего разделов: __	Всего листов выписки: __
14.07.2022 № **/****/*****			
Кадастровый номер:		47:29:0574001:303	

Номер точки	Координаты, м		Описание закрепления на местности	Средняя квадратическая погрешность определения координат характерных точек границы части земельного участка, м
	X	Y		
1	2	3	4	5
517	319914.38	2230078.9	данные отсутствуют	данные отсутствуют
518	319911.92	2230079.91	данные отсутствуют	данные отсутствуют
519	319909	2230081.01	данные отсутствуют	данные отсутствуют
520	319895.6	2230083.78	данные отсутствуют	данные отсутствуют
521	319892.47	2230083.92	данные отсутствуют	данные отсутствуют
522	319889.46	2230083.1	данные отсутствуют	данные отсутствуют
523	319886.84	2230081.38	данные отсутствуют	данные отсутствуют
524	319884.89	2230078.94	данные отсутствуют	данные отсутствуют
525	319883.93	2230076.4	данные отсутствуют	данные отсутствуют
526	319883.77	2230075.76	данные отсутствуют	данные отсутствуют
527	319883.32	2230073.95	данные отсутствуют	данные отсутствуют
528	319883.54	2230070.83	данные отсутствуют	данные отсутствуют
529	319884.71	2230067.93	данные отсутствуют	данные отсутствуют
530	319886.72	2230065.53	данные отсутствуют	данные отсутствуют
531	319924.51	2230032.69	данные отсутствуют	данные отсутствуют
532	319891.98	2229974.25	данные отсутствуют	данные отсутствуют
533	319862.82	2229919.24	данные отсутствуют	данные отсутствуют

1150

Раздел 4.2

Сведения о частях земельного участка

Земельный участок			
(вид объекта недвижимости)			
Лист № __ Раздела 4.2	Всего листов раздела 4.2 : __	Всего разделов: __	Всего листов выписки: __
14.07.2022 № **/****/*****			
Кадастровый номер:		47:29:0574001:303	

Номер точки	Координаты, м		Описание закрепления на местности	Средняя квадратическая погрешность определения координат характерных точек границы части земельного участка, м
	X	Y		
1	2	3	4	5
534	319852.3	2229899.87	данные отсутствуют	данные отсутствуют

1151

Раздел 4.2

Сведения о частях земельного участка

Земельный участок				
(вид объекта недвижимости)				
Лист № ____ Раздела <u>4.2</u>		Всего листов раздела <u>4.2</u> : ____		Всего разделов: ____
Всего листов выписки: ____				
14.07.2022 № **/****/*****				
Кадастровый номер:			47:29:0574001:303	
Сведения о характерных точках границы части (частей) земельного участка				
Учетный номер части: 4				
Система координат: Местная 167				
Зона №				
Номер точки	Координаты, м		Описание закрепления на местности	Средняя квадратическая погрешность определения координат характерных точек границы части земельного участка, м
	X	Y		
1	2	3	4	5
1	319770.77	2230197.75	данные отсутствуют	данные отсутствуют
2	319778.42	2230217.75	данные отсутствуют	данные отсутствуют
3	319769.42	2230221.2	данные отсутствуют	данные отсутствуют
4	319768.5	2230221.58	данные отсутствуют	данные отсутствуют
5	319765.95	2230215.94	данные отсутствуют	данные отсутствуют
6	319766.75	2230215.57	данные отсутствуют	данные отсутствуют
7	319761.48	2230201.3	данные отсутствуют	данные отсутствуют
8	319338.29	2229970.17	данные отсутствуют	данные отсутствуют
9	319346.46	2229986.88	данные отсутствуют	данные отсутствуют
10	319314.33	2230002.58	данные отсутствуют	данные отсутствуют
11	319317.12	2230008.3	данные отсутствуют	данные отсутствуют
12	319305.85	2230013.81	данные отсутствуют	данные отсутствуют
13	319303.05	2230008.09	данные отсутствуют	данные отсутствуют
14	319273.18	2230022.69	данные отсутствуют	данные отсутствуют
15	319265.02	2230005.96	данные отсутствуют	данные отсутствуют
16	319988	2230235.6	данные отсутствуют	данные отсутствуют

1152

Раздел 4.2

Сведения о частях земельного участка

Земельный участок			
(вид объекта недвижимости)			
Лист № __ Раздела 4.2	Всего листов раздела 4.2 : __	Всего разделов: __	Всего листов выписки: __
14.07.2022 № **/****/*****			
Кадастровый номер:		47:29:0574001:303	

Номер точки	Координаты, м		Описание закрепления на местности	Средняя квадратическая погрешность определения координат характерных точек границы части земельного участка, м
	X	Y		
1	2	3	4	5
17	319992.85	2230248.75	данные отсутствуют	данные отсутствуют
18	319932.11	2230271.43	данные отсутствуют	данные отсутствуют
19	319927.19	2230258.25	данные отсутствуют	данные отсутствуют
20	319795.5	2230235.24	данные отсутствуют	данные отсутствуют
21	319798.54	2230241.62	данные отсутствуют	данные отсутствуют
22	319795	2230243.3	данные отсутствуют	данные отсутствуют
23	319792	2230236.99	данные отсутствуют	данные отсутствуют
24	319791.97	2230236.92	данные отсутствуют	данные отсутствуют
25	319877.44	2229968.03	данные отсутствуют	данные отсутствуют
26	319879.68	2229974.36	данные отсутствуют	данные отсутствуют
27	319876.63	2229975.61	данные отсутствуют	данные отсутствуют
28	319879.02	2229981.61	данные отсутствуют	данные отсутствуют
29	319851.45	2229992.36	данные отсутствуют	данные отсутствуют
30	319834.1	2229999.01	данные отсутствуют	данные отсутствуют
31	319836.05	2230004.23	данные отсутствуют	данные отсутствуют
32	319833.59	2230005.26	данные отсутствуют	данные отсутствуют
33	319835.14	2230009.23	данные отсутствуют	данные отсутствуют

1153

Раздел 4.2

Сведения о частях земельного участка

Земельный участок			
(вид объекта недвижимости)			
Лист № __ Раздела 4.2	Всего листов раздела 4.2 : __	Всего разделов: __	Всего листов выписки: __
14.07.2022 № **/****/*****			
Кадастровый номер:		47:29:0574001:303	

Номер точки	Координаты, м		Описание закрепления на местности	Средняя квадратическая погрешность определения координат характерных точек границы части земельного участка, м
	X	Y		
1	2	3	4	5
34	319828.84	2230011.68	данные отсутствуют	данные отсутствуют
35	319827.22	2230007.57	данные отсутствуют	данные отсутствуют
36	319824.13	2230008.67	данные отсутствуют	данные отсутствуют
37	319815.01	2229985.66	данные отсутствуют	данные отсутствуют
38	319825.98	2229981.24	данные отсутствуют	данные отсутствуют
39	319835.84	2229977.22	данные отсутствуют	данные отсутствуют
40	319871.65	2229963.25	данные отсутствуют	данные отсутствуют
41	319874.52	2229969.16	данные отсутствуют	данные отсутствуют
42	319896.18	2229998.87	данные отсутствуют	данные отсутствуют
43	319902.2	2230014.54	данные отсутствуют	данные отсутствуют
44	319851.75	2230033.91	данные отсутствуют	данные отсутствуют
45	319845.74	2230018.23	данные отсутствуют	данные отсутствуют
46	319846.28	2230018.02	данные отсутствуют	данные отсутствуют
47	319646.74	2229990.24	данные отсутствуют	данные отсутствуют
48	319652.6	2230005.5	данные отсутствуют	данные отсутствуют
49	319639.66	2230010.52	данные отсутствуют	данные отсутствуют
50	319634.78	2229998.18	данные отсутствуют	данные отсутствуют

1154

Раздел 4.2

Сведения о частях земельного участка

Земельный участок			
(вид объекта недвижимости)			
Лист № __ Раздела 4.2	Всего листов раздела 4.2 : __	Всего разделов: __	Всего листов выписки: __
14.07.2022 № **/****/*****			
Кадастровый номер:		47:29:0574001:303	

Номер точки	Координаты, м		Описание закрепления на местности	Средняя квадратическая погрешность определения координат характерных точек границы части земельного участка, м
	X	Y		
1	2	3	4	5
51	319635.47	2229997.88	данные отсутствуют	данные отсутствуют
52	319633.62	2229993.27	данные отсутствуют	данные отсутствуют
53	319639.49	2229990.8	данные отсутствуют	данные отсутствуют
54	319640.17	2229992.51	данные отсутствуют	данные отсутствуют
55	319960.84	2229935.2	данные отсутствуют	данные отсутствуют
56	319967.72	2229952.41	данные отсутствуют	данные отсутствуют
57	319916.9	2229972.15	данные отсутствуют	данные отсутствуют
58	319910.15	2229955.02	данные отсутствуют	данные отсутствуют
59	320091.15	2230299.08	данные отсутствуют	данные отсутствуют
60	320091.47	2230300.15	данные отсутствуют	данные отсутствуют
61	320091.18	2230301.27	данные отсутствуют	данные отсутствуют
62	320090.36	2230302.07	данные отсутствуют	данные отсутствуют
63	320089.3	2230302.33	данные отсутствуют	данные отсутствуют
64	320088.32	2230302.07	данные отсутствуют	данные отсутствуют
65	320087.51	2230301.3	данные отсутствуют	данные отсутствуют
66	320087.21	2230300.29	данные отсутствуют	данные отсутствуют
67	320087.44	2230299.22	данные отсутствуют	данные отсутствуют

1155

Раздел 4.2

Сведения о частях земельного участка

Земельный участок			
(вид объекта недвижимости)			
Лист № __ Раздела 4.2	Всего листов раздела 4.2 : __	Всего разделов: __	Всего листов выписки: __
14.07.2022 № **/****/*****			
Кадастровый номер:		47:29:0574001:303	

Номер точки	Координаты, м		Описание закрепления на местности	Средняя квадратическая погрешность определения координат характерных точек границы части земельного участка, м
	X	Y		
1	2	3	4	5
68	320088.1	2230298.46	данные отсутствуют	данные отсутствуют
69	320089.22	2230298.07	данные отсутствуют	данные отсутствуют
70	320090.43	2230298.37	данные отсутствуют	данные отсутствуют
71	319876.22	2230047.81	данные отсутствуют	данные отсутствуют
72	319876.96	2230050.13	данные отсутствуют	данные отсутствуют
73	319876.27	2230052.84	данные отсутствуют	данные отсутствуют
74	319874.48	2230054.53	данные отсутствуют	данные отсутствуют
75	319872.2	2230055.15	данные отсутствуют	данные отсутствуют
76	319869.83	2230054.54	данные отсутствуют	данные отсутствуют
77	319868.14	2230052.93	данные отсутствуют	данные отсутствуют
78	319867.41	2230050.62	данные отсутствуют	данные отсутствуют
79	319868.03	2230047.96	данные отсутствуют	данные отсутствуют
80	319869.88	2230046.18	данные отсутствуют	данные отсутствуют
81	319872.24	2230045.59	данные отсутствуют	данные отсутствуют
82	319874.45	2230046.16	данные отсутствуют	данные отсутствуют
83	319820.6	2230267.87	данные отсутствуют	данные отсутствуют
84	319822.53	2230272.55	данные отсутствуют	данные отсутствуют

1156

Раздел 4.2

Сведения о частях земельного участка

Земельный участок			
(вид объекта недвижимости)			
Лист № __ Раздела 4.2	Всего листов раздела 4.2 : __	Всего разделов: __	Всего листов выписки: __
14.07.2022 № **/****/*****			
Кадастровый номер:		47:29:0574001:303	

Номер точки	Координаты, м		Описание закрепления на местности	Средняя квадратическая погрешность определения координат характерных точек границы части земельного участка, м
	X	Y		
1	2	3	4	5
85	319816.57	2230274.82	данные отсутствуют	данные отсутствуют
86	319814.7	2230270.16	данные отсутствуют	данные отсутствуют
87	319889.6	2230291.21	данные отсутствуют	данные отсутствуют
88	319886.7	2230295.22	данные отсутствуют	данные отсутствуют
89	319915.86	2230319.46	данные отсутствуют	данные отсутствуют
90	319909	2230327.8	данные отсутствуют	данные отсутствуют
91	319895.76	2230316.9	данные отсутствуют	данные отсутствуют
92	319894.11	2230318.96	данные отсутствуют	данные отсутствуют
93	319891.4	2230316.62	данные отсутствуют	данные отсутствуют
94	319892.97	2230314.6	данные отсутствуют	данные отсутствуют
95	319876.87	2230301.35	данные отсутствуют	данные отсутствуют
96	319875.23	2230303.31	данные отсутствуют	данные отсутствуют
97	319872.39	2230300.99	данные отсутствуют	данные отсутствуют
98	319874.02	2230299.01	данные отсутствуют	данные отсутствуют
99	319857.93	2230285.76	данные отсутствуют	данные отсутствуют
100	319856.33	2230287.66	данные отсутствуют	данные отсутствуют
101	319853.48	2230285.27	данные отсутствуют	данные отсутствуют

1157

Раздел 4.2

Сведения о частях земельного участка

Земельный участок			
(вид объекта недвижимости)			
Лист № __ Раздела 4.2	Всего листов раздела 4.2 : __	Всего разделов: __	Всего листов выписки: __
14.07.2022 № **/****/*****			
Кадастровый номер:		47:29:0574001:303	

Номер точки	Координаты, м		Описание закрепления на местности	Средняя квадратическая погрешность определения координат характерных точек границы части земельного участка, м
	X	Y		
1	2	3	4	5
102	319855.01	2230283.36	данные отсутствуют	данные отсутствуют
103	319840.34	2230271.28	данные отсутствуют	данные отсутствуют
104	319842.25	2230268.35	данные отсутствуют	данные отсутствуют
105	319840.52	2230266.69	данные отсутствуют	данные отсутствуют
106	319842.77	2230264.02	данные отсутствуют	данные отсутствуют
107	319844.5	2230265.61	данные отсутствуют	данные отсутствуют
108	319846.89	2230262.71	данные отсутствуют	данные отсутствуют
109	319880.91	2230290.49	данные отсутствуют	данные отсутствуют
110	319884.01	2230286.7	данные отсутствуют	данные отсутствуют
111	319647.95	2230029.86	данные отсутствуют	данные отсутствуют
112	319664.56	2230072.26	данные отсутствуют	данные отсутствуют
113	319658.86	2230074.67	данные отсутствуют	данные отсутствуют
114	319656.58	2230068.68	данные отсутствуют	данные отсутствуют
115	319594.91	2230093.05	данные отсутствуют	данные отсутствуют
116	319580.47	2230056.19	данные отсутствуют	данные отсутствуют
117	319608.63	2230045.2	данные отсутствуют	данные отсутствуют
118	319599.76	2230022.68	данные отсутствуют	данные отсутствуют

1158

Раздел 4.2

Сведения о частях земельного участка

Земельный участок			
(вид объекта недвижимости)			
Лист № __ Раздела 4.2	Всего листов раздела 4.2 : __	Всего разделов: __	Всего листов выписки: __
14.07.2022 № **/****/*****			
Кадастровый номер:		47:29:0574001:303	

Номер точки	Координаты, м		Описание закрепления на местности	Средняя квадратическая погрешность определения координат характерных точек границы части земельного участка, м
	X	Y		
1	2	3	4	5
119	319616.73	2230015.93	данные отсутствуют	данные отсутствуют
120	319621.55	2230027.22	данные отсутствуют	данные отсутствуют
121	319623.15	2230026.57	данные отсутствуют	данные отсутствуют
122	319625.37	2230032.32	данные отсутствуют	данные отсутствуют
123	319623.64	2230033.18	данные отсутствуют	данные отсутствуют
124	319625.65	2230038.55	данные отсутствуют	данные отсутствуют
125	319556.5	2230016.51	данные отсутствуют	данные отсутствуют
126	319559.55	2230022.4	данные отсутствуют	данные отсутствуют
127	319556.22	2230023.58	данные отсутствуют	данные отсутствуют
128	319553.33	2230017.95	данные отсутствуют	данные отсутствуют
129	319690.55	2230137.99	данные отсутствуют	данные отсутствуют
130	319694.62	2230148.25	данные отсутствуют	данные отсутствуют
131	319627.13	2230174.95	данные отсутствуют	данные отсутствуют
132	319623.07	2230164.68	данные отсутствуют	данные отсутствуют
133	319564.16	2230262.2	данные отсутствуют	данные отсутствуют
134	319584.48	2230314.86	данные отсутствуют	данные отсутствуют
135	319531.81	2230335.18	данные отсутствуют	данные отсутствуют

1159

Раздел 4.2

Сведения о частях земельного участка

Земельный участок			
(вид объекта недвижимости)			
Лист № __ Раздела 4.2	Всего листов раздела 4.2 : __	Всего разделов: __	Всего листов выписки: __
14.07.2022 № **/****/*****			
Кадастровый номер:		47:29:0574001:303	

Номер точки	Координаты, м		Описание закрепления на местности	Средняя квадратическая погрешность определения координат характерных точек границы части земельного участка, м
	X	Y		
1	2	3	4	5
136	319511.5	2230282.51	данные отсутствуют	данные отсутствуют
137	319624.62	2229699.1	данные отсутствуют	данные отсутствуют
138	319627.39	2229702.12	данные отсутствуют	данные отсутствуют
139	319625.84	2229703.53	данные отсутствуют	данные отсутствуют
140	319623.08	2229700.5	данные отсутствуют	данные отсутствуют
141	319826.46	2229889.63	данные отсутствуют	данные отсутствуют
142	319828.3	2229894.1	данные отсутствуют	данные отсутствуют
143	319819.64	2229897.64	данные отсутствуют	данные отсутствуют
144	319817.72	2229893.24	данные отсутствуют	данные отсутствуют
145	319888.48	2230042.76	данные отсутствуют	данные отсутствуют
146	319889.23	2230044.94	данные отсутствуют	данные отсутствуют
147	319888.75	2230047.33	данные отсутствуют	данные отсутствуют
148	319886.95	2230049.36	данные отсутствуют	данные отсутствуют
149	319884.71	2230050.07	данные отсутствуют	данные отсутствуют
150	319882.4	2230049.58	данные отсутствуют	данные отсутствуют
151	319880.7	2230048.27	данные отсутствуют	данные отсутствуют
152	319879.66	2230045.64	данные отсутствуют	данные отсутствуют

1160

Раздел 4.2

Сведения о частях земельного участка

Земельный участок			
(вид объекта недвижимости)			
Лист № __ Раздела 4.2	Всего листов раздела 4.2 : __	Всего разделов: __	Всего листов выписки: __
14.07.2022 № **/****/*****			
Кадастровый номер:		47:29:0574001:303	

Номер точки	Координаты, м		Описание закрепления на местности	Средняя квадратическая погрешность определения координат характерных точек границы части земельного участка, м
	X	Y		
1	2	3	4	5
153	319880.28	2230042.91	данные отсутствуют	данные отсутствуют
154	319882.05	2230041.14	данные отсутствуют	данные отсутствуют
155	319884.22	2230040.52	данные отсутствуют	данные отсутствуют
156	319886.53	2230040.98	данные отсутствуют	данные отсутствуют
157	319915.49	2230112.71	данные отсутствуют	данные отсутствуют
158	319919.92	2230124.31	данные отсутствуют	данные отсутствуют
159	319886.83	2230137.16	данные отсутствуют	данные отсутствуют
160	319882.43	2230125.52	данные отсутствуют	данные отсутствуют
161	320029.11	2230293.5	данные отсутствуют	данные отсутствуют
162	320029.48	2230299.53	данные отсутствуют	данные отсутствуют
163	320029.84	2230308.77	данные отсутствуют	данные отсутствуют
164	319969.81	2230308.34	данные отсутствуют	данные отсутствуют
165	319969.42	2230298.94	данные отсутствуют	данные отсутствуют
166	319987.02	2230298.94	данные отсутствуют	данные отсутствуют
167	319987.16	2230293.83	данные отсутствуют	данные отсутствуют
168	319990.63	2230293.81	данные отсутствуют	данные отсутствуют
169	319990.64	2230298.95	данные отсутствуют	данные отсутствуют

1161

Раздел 4.2

Сведения о частях земельного участка

Земельный участок			
(вид объекта недвижимости)			
Лист № __ Раздела 4.2	Всего листов раздела 4.2 : __	Всего разделов: __	Всего листов выписки: __
14.07.2022 № **/****/*****			
Кадастровый номер:		47:29:0574001:303	

Номер точки	Координаты, м		Описание закрепления на местности	Средняя квадратическая погрешность определения координат характерных точек границы части земельного участка, м
	X	Y		
1	2	3	4	5
170	320024.71	2230299.53	данные отсутствуют	данные отсутствуют
171	320024.6	2230293.48	данные отсутствуют	данные отсутствуют
172	319971.93	2229963.21	данные отсутствуют	данные отсутствуют
173	319978.63	2229980.27	данные отсутствуют	данные отсутствуют
174	319927.75	2230000.23	данные отсутствуют	данные отсутствуют
175	319921.11	2229983.14	данные отсутствуют	данные отсутствуют
176	319863.56	2230052.15	данные отсутствуют	данные отсутствуют
177	319864.38	2230054.63	данные отсутствуют	данные отсутствуют
178	319863.7	2230057.28	данные отсутствуют	данные отсутствуют
179	319861.78	2230059.08	данные отсутствуют	данные отсутствуют
180	319859.56	2230059.6	данные отсутствуют	данные отсутствуют
181	319857.51	2230059.12	данные отсутствуют	данные отсутствуют
182	319855.64	2230057.5	данные отсутствуют	данные отсутствуют
183	319854.82	2230054.72	данные отсутствуют	данные отсутствуют
184	319855.67	2230052.09	данные отсутствуют	данные отсутствуют
185	319857.31	2230050.63	данные отсутствуют	данные отсутствуют
186	319859.6	2230050.02	данные отсутствуют	данные отсутствуют

1162

Раздел 4.2

Сведения о частях земельного участка

Земельный участок			
(вид объекта недвижимости)			
Лист № __ Раздела 4.2	Всего листов раздела 4.2 : __	Всего разделов: __	Всего листов выписки: __
14.07.2022 № **/****/*****			
Кадастровый номер:		47:29:0574001:303	

Номер точки	Координаты, м		Описание закрепления на местности	Средняя квадратическая погрешность определения координат характерных точек границы части земельного участка, м
	X	Y		
1	2	3	4	5
187	319861.82	2230050.59	данные отсутствуют	данные отсутствуют
188	319849.98	2230055.96	данные отсутствуют	данные отсутствуют
189	319851.44	2230057.56	данные отсутствуют	данные отсутствуют
190	319852.05	2230059.73	данные отсутствуют	данные отсутствуют
191	319851.48	2230062.17	данные отсутствуют	данные отсутствуют
192	319849.84	2230063.93	данные отсутствуют	данные отсутствуют
193	319847.37	2230064.68	данные отсутствуют	данные отсутствуют
194	319845.13	2230064.17	данные отсутствуют	данные отсутствуют
195	319843.28	2230062.52	данные отсутствуют	данные отсутствуют
196	319842.44	2230060.19	данные отсутствуют	данные отсутствуют
197	319843.05	2230057.64	данные отсутствуют	данные отсутствуют
198	319844.82	2230055.79	данные отсутствуют	данные отсутствуют
199	319847.18	2230055.11	данные отсутствуют	данные отсутствуют
200	319786.01	2229952.5	данные отсутствуют	данные отсутствуют
201	319779.9	2229954.85	данные отсутствуют	данные отсутствуют
202	319779.37	2229953.67	данные отсутствуют	данные отсутствуют
203	319753.36	2229964.14	данные отсутствуют	данные отсутствуют

1163

Раздел 4.2

Сведения о частях земельного участка

Земельный участок			
(вид объекта недвижимости)			
Лист № __ Раздела 4.2	Всего листов раздела 4.2 : __	Всего разделов: __	Всего листов выписки: __
14.07.2022 № **/****/*****			
Кадастровый номер:		47:29:0574001:303	

Номер точки	Координаты, м		Описание закрепления на местности	Средняя квадратическая погрешность определения координат характерных точек границы части земельного участка, м
	X	Y		
1	2	3	4	5
204	319762.1	2229986.3	данные отсутствуют	данные отсутствуют
205	319790.04	2229975.25	данные отсутствуют	данные отсутствуют
206	319804.47	2230012.14	данные отсутствуют	данные отсутствуют
207	319776.47	2230023.08	данные отсутствуют	данные отсутствуют
208	319785.11	2230045.31	данные отсутствуют	данные отсутствуют
209	319813.16	2230034.33	данные отсутствуют	данные отсутствуют
210	319827.58	2230071.22	данные отсутствуют	данные отсутствуют
211	319799.62	2230082.13	данные отсутствуют	данные отсутствуют
212	319808.33	2230104.32	данные отсутствуют	данные отсутствуют
213	319836.34	2230093.35	данные отсутствуют	данные отсутствуют
214	319850.72	2230130.21	данные отсутствуют	данные отсутствуют
215	319822.57	2230141.28	данные отсутствуют	данные отсутствуют
216	319831.46	2230163.39	данные отсутствуют	данные отсутствуют
217	319859.46	2230152.52	данные отсутствуют	данные отсутствуют
218	319873.81	2230189.25	данные отсутствуют	данные отсутствуют
219	319812.41	2230213.31	данные отсутствуют	данные отсутствуют
220	319814.55	2230219.09	данные отсутствуют	данные отсутствуют

1164

Раздел 4.2

Сведения о частях земельного участка

Земельный участок			
(вид объекта недвижимости)			
Лист № __ Раздела 4.2	Всего листов раздела 4.2 : __	Всего разделов: __	Всего листов выписки: __
14.07.2022 № **/****/*****			
Кадастровый номер:		47:29:0574001:303	

Номер точки	Координаты, м		Описание закрепления на местности	Средняя квадратическая погрешность определения координат характерных точек границы части земельного участка, м
	X	Y		
1	2	3	4	5
221	319808.54	2230221.24	данные отсутствуют	данные отсутствуют
222	319806.27	2230215.63	данные отсутствуют	данные отсутствуют
223	319791.85	2230178.94	данные отсутствуют	данные отсутствуют
224	319814.24	2230170.11	данные отсутствуют	данные отсутствуют
225	319805.52	2230147.88	данные отсутствуют	данные отсутствуют
226	319789.06	2230154.32	данные отсутствуют	данные отсутствуют
227	319791.24	2230159.96	данные отсутствуют	данные отсутствуют
228	319785.52	2230162.18	данные отсутствуют	данные отсутствуют
229	319783.13	2230156.64	данные отсутствуют	данные отсутствуют
230	319768.64	2230119.83	данные отсутствуют	данные отсутствуют
231	319766.44	2230114.22	данные отсутствуют	данные отсутствуют
232	319772.68	2230111.89	данные отсутствуют	данные отсутствуют
233	319774.83	2230117.44	данные отсутствуют	данные отсутствуют
234	319791.11	2230111.14	данные отсутствуют	данные отсутствуют
235	319782.38	2230088.86	данные отсутствуют	данные отсутствуют
236	319766.01	2230095.24	данные отсутствуют	данные отсутствуют
237	319768.23	2230100.76	данные отсутствуют	данные отсутствуют

1165

Раздел 4.2

Сведения о частях земельного участка

Земельный участок			
(вид объекта недвижимости)			
Лист № __ Раздела 4.2	Всего листов раздела 4.2 : __	Всего разделов: __	Всего листов выписки: __
14.07.2022 № **/****/*****			
Кадастровый номер:		47:29:0574001:303	

Номер точки	Координаты, м		Описание закрепления на местности	Средняя квадратическая погрешность определения координат характерных точек границы части земельного участка, м
	X	Y		
1	2	3	4	5
238	319762.1	2230103.25	данные отсутствуют	данные отсутствуют
239	319759.89	2230097.63	данные отсутствуют	данные отсутствуют
240	319745.57	2230060.72	данные отсутствуют	данные отсутствуют
241	319767.91	2230051.99	данные отсутствуют	данные отсутствуют
242	319759.22	2230029.82	данные отсутствуют	данные отсутствуют
243	319742.99	2230036.17	данные отсутствуют	данные отсутствуют
244	319745.19	2230041.75	данные отсутствуют	данные отсутствуют
245	319739.15	2230044.08	данные отсутствуют	данные отсутствуют
246	319736.89	2230038.54	данные отсутствуют	данные отсутствуют
247	319722.48	2230001.86	данные отсутствуют	данные отсутствуют
248	319744.66	2229993.06	данные отсутствуют	данные отсутствуют
249	319735.88	2229970.45	данные отсутствуют	данные отсутствуют
250	319745.33	2229966.73	данные отсутствуют	данные отсутствуют
251	319740.85	2229955.47	данные отсутствуют	данные отсутствуют
252	319774.88	2229942.21	данные отсутствуют	данные отсутствуют
253	319774.51	2229941.27	данные отсутствуют	данные отсутствуют
254	319780.72	2229938.75	данные отсутствуют	данные отсутствуют

1166

Раздел 4.2

Сведения о частях земельного участка

Земельный участок			
(вид объекта недвижимости)			
Лист № __ Раздела 4.2	Всего листов раздела 4.2 : __	Всего разделов: __	Всего листов выписки: __
14.07.2022 № **/****/*****			
Кадастровый номер:		47:29:0574001:303	

Номер точки	Координаты, м		Описание закрепления на местности	Средняя квадратическая погрешность определения координат характерных точек границы части земельного участка, м
	X	Y		
1	2	3	4	5
255	319538.83	2230046.93	данные отсутствуют	данные отсутствуют
256	319543.41	2230058.76	данные отсутствуют	данные отсутствуют
257	319531.7	2230063.38	данные отсутствуют	данные отсутствуют
258	319526.93	2230051.46	данные отсутствуют	данные отсутствуют
259	319678.75	2230107.1	данные отсутствуют	данные отсутствуют
260	319682.23	2230117.19	данные отсутствуют	данные отсутствуют
261	319654.31	2230127.94	данные отсутствуют	данные отсутствуют
262	319662.6	2230149.04	данные отсутствуют	данные отсутствуют
263	319649.41	2230154.26	данные отсутствуют	данные отсутствуют
264	319641.06	2230133.23	данные отсутствуют	данные отсутствуют
265	319614.42	2230143.5	данные отсутствуют	данные отсутствуют
266	319610.28	2230133.16	данные отсутствуют	данные отсутствуют
267	319883	2230053.42	данные отсутствуют	данные отсутствуют
268	319912.19	2230062.76	данные отсутствуют	данные отсутствуют
268	319912.19	2230062.76	данные отсутствуют	данные отсутствуют
268	319912.19	2230062.76	данные отсутствуют	данные отсутствуют
269	319907.37	2230064.9	данные отсутствуют	данные отсутствуют

1167

Раздел 4.2

Сведения о частях земельного участка

Земельный участок			
(вид объекта недвижимости)			
Лист № __ Раздела 4.2	Всего листов раздела 4.2 : __	Всего разделов: __	Всего листов выписки: __
14.07.2022 № **/****/*****			
Кадастровый номер:		47:29:0574001:303	

Номер точки	Координаты, м		Описание закрепления на местности	Средняя квадратическая погрешность определения координат характерных точек границы части земельного участка, м
	X	Y		
1	2	3	4	5
270	319883.17	2230057.15	данные отсутствуют	данные отсутствуют
271	319837.12	2230076.86	данные отсутствуют	данные отсутствуют
272	319775.96	2229925.46	данные отсутствуют	данные отсутствуют
273	319779.14	2229925.77	данные отсутствуют	данные отсутствуют
274	319779.77	2229925.58	данные отсутствуют	данные отсутствуют
275	319839.02	2230072.25	данные отсутствуют	данные отсутствуют
276	319907.56	2230092.17	данные отсутствуют	данные отсутствуют
277	319911.98	2230103.78	данные отсутствуют	данные отсутствуют
278	319878.9	2230116.63	данные отсутствуют	данные отсутствуют
279	319874.49	2230104.99	данные отсутствуют	данные отсутствуют
280	319867.43	2229923.16	данные отсутствуют	данные отсутствуют
281	319873.8	2229940.1	данные отсутствуют	данные отсутствуют
282	319823.35	2229959.8	данные отсутствуют	данные отсутствуют
283	319816.9	2229942.59	данные отсутствуют	данные отсутствуют
284	319980.95	2230216.2	данные отсутствуют	данные отсутствуют
285	319985.8	2230229.35	данные отсутствуют	данные отсутствуют
286	319925.05	2230252.03	данные отсутствуют	данные отсутствуют

1168

Раздел 4.2

Сведения о частях земельного участка

Земельный участок			
(вид объекта недвижимости)			
Лист № __ Раздела 4.2	Всего листов раздела 4.2 : __	Всего разделов: __	Всего листов выписки: __
14.07.2022 № **/***/*****			
Кадастровый номер:		47:29:0574001:303	

Номер точки	Координаты, м		Описание закрепления на местности	Средняя квадратическая погрешность определения координат характерных точек границы части земельного участка, м
	X	Y		
1	2	3	4	5
287	319920.14	2230238.85	данные отсутствуют	данные отсутствуют
288	319923.3	2230133.62	данные отсутствуют	данные отсутствуют
289	319927.73	2230145.22	данные отсутствуют	данные отсутствуют
290	319894.64	2230158.07	данные отсутствуют	данные отсутствуют
291	319890.24	2230146.43	данные отсутствуют	данные отсутствуют
292	319871.73	2229891.86	данные отсутствуют	данные отсутствуют
293	319881.19	2229909.29	данные отсутствуют	данные отсутствуют
294	319910.55	2229964.32	данные отсутствуют	данные отсутствуют
295	319946.99	2230030.23	данные отсутствуют	данные отсутствуют
296	319948.11	2230033.44	данные отсутствуют	данные отсутствуют
297	319948.09	2230036.83	данные отсутствуют	данные отсутствуют
298	319946.93	2230040.02	данные отсутствуют	данные отсутствуют
299	319944.77	2230042.65	данные отсутствуют	данные отсутствуют
300	319926.67	2230058.23	данные отсутствуют	данные отсутствуют
301	319928.08	2230058.08	данные отсутствуют	данные отсутствуют
302	319929.75	2230058.04	данные отсутствуют	данные отсутствуют
303	319993.15	2230061.71	данные отсутствуют	данные отсутствуют

1169

Раздел 4.2

Сведения о частях земельного участка

Земельный участок			
(вид объекта недвижимости)			
Лист № __ Раздела 4.2	Всего листов раздела 4.2 : __	Всего разделов: __	Всего листов выписки: __
14.07.2022 № **/****/*****			
Кадастровый номер:		47:29:0574001:303	

Номер точки	Координаты, м		Описание закрепления на местности	Средняя квадратическая погрешность определения координат характерных точек границы части земельного участка, м
	X	Y		
1	2	3	4	5
304	319996.12	2230062.34	данные отсутствуют	данные отсутствуют
305	319998.76	2230063.84	данные отсутствуют	данные отсутствуют
306	320000.83	2230066.06	данные отсутствуют	данные отсутствуют
307	320002.14	2230068.8	данные отсутствуют	данные отсутствуют
308	320018.33	2230122.51	данные отсутствуют	данные отсутствуют
309	320041.47	2230197.49	данные отсутствуют	данные отсутствуют
310	320062.18	2230269.03	данные отсутствуют	данные отсутствуют
311	320079.71	2230329.52	данные отсутствуют	данные отсутствуют
312	320060.33	2230337.49	данные отсутствуют	данные отсутствуют
313	320042.01	2230274.9	данные отсутствуют	данные отсутствуют
314	320021.37	2230203.57	данные отсутствуют	данные отсутствуют
315	319998.42	2230128.54	данные отсутствуют	данные отсутствуют
316	319984.39	2230082.05	данные отсутствуют	данные отсутствуют
317	319929.44	2230078.85	данные отсутствуют	данные отсутствуют
318	319911.4	2230080.83	данные отсутствуют	данные отсутствуют
319	319894.66	2230083.49	данные отсутствуют	данные отсутствуют
320	319891.45	2230083.48	данные отсутствуют	данные отсутствуют

1170

Раздел 4.2

Сведения о частях земельного участка

Земельный участок			
(вид объекта недвижимости)			
Лист № __ Раздела 4.2	Всего листов раздела 4.2 : __	Всего разделов: __	Всего листов выписки: __
14.07.2022 № **/****/*****			
Кадастровый номер:		47:29:0574001:303	

Номер точки	Координаты, м		Описание закрепления на местности	Средняя квадратическая погрешность определения координат характерных точек границы части земельного участка, м
	X	Y		
1	2	3	4	5
321	319888.41	2230082.45	данные отсутствуют	данные отсутствуют
322	319885.85	2230080.51	данные отсутствуют	данные отсутствуют
323	319884.03	2230077.86	данные отсутствуют	данные отсутствуют
324	319883.16	2230074.77	данные отсутствуют	данные отсутствуют
325	319883.3	2230071.57	данные отсутствуют	данные отсутствуют
326	319884.45	2230068.57	данные отсутствуют	данные отсутствуют
327	319886.5	2230066.09	данные отсутствуют	данные отсутствуют
328	319924.59	2230032.7	данные отсутствуют	данные отсутствуют
329	319892.14	2229974.43	данные отсутствуют	данные отсутствуют
330	319862.88	2229919.15	данные отсутствуют	данные отсутствуют
331	319852.43	2229899.81	данные отсутствуют	данные отсутствуют
332	319900.99	2230067.73	данные отсутствуют	данные отсутствуют
332	319900.99	2230067.73	данные отсутствуют	данные отсутствуют
333	319906.07	2230079.67	данные отсутствуют	данные отсутствуют
333	319906.07	2230079.67	данные отсутствуют	данные отсутствуют
334	319917.33	2230074.85	данные отсутствуют	данные отсутствуют
334	319917.33	2230074.85	данные отсутствуют	данные отсутствуют

1171

Раздел 4.2

Сведения о частях земельного участка

Земельный участок			
(вид объекта недвижимости)			
Лист № __ Раздела 4.2	Всего листов раздела 4.2 : __	Всего разделов: __	Всего листов выписки: __
14.07.2022 № **/****/*****			
Кадастровый номер:		47:29:0574001:303	

Номер точки	Координаты, м		Описание закрепления на местности	Средняя квадратическая погрешность определения координат характерных точек границы части земельного участка, м
	X	Y		
1	2	3	4	5
335	319785.21	2230282.62	данные отсутствуют	данные отсутствуют
336	319834.22	2230300.53	данные отсутствуют	данные отсутствуют
337	319887.22	2230319.5	данные отсутствуют	данные отсутствуют
338	319967.72	2230348.27	данные отсутствуют	данные отсутствуют
339	320003.09	2230361.01	данные отсутствуют	данные отсутствуют
340	319989.63	2230366.54	данные отсутствуют	данные отсутствуют
341	319949.84	2230364.19	данные отсутствуют	данные отсутствуют
342	319880.15	2230339.28	данные отсутствуют	данные отсутствуют
343	319827.04	2230320.26	данные отсутствуют	данные отсутствуют
344	319777.96	2230302.33	данные отсутствуют	данные отсутствуют
345	319773.3	2230300.61	данные отсутствуют	данные отсутствуют
346	319763.9	2230274.77	данные отсутствуют	данные отсутствуют
347	319832.43	2229863.92	данные отсутствуют	данные отсутствуют
348	319854.54	2229867.99	данные отсутствуют	данные отсутствуют
349	319857.34	2229868.95	данные отсутствуют	данные отсутствуют
350	319859.73	2229870.69	данные отсутствуют	данные отсутствуют
351	319861.52	2229873.06	данные отсутствуют	данные отсутствуют

1172

Раздел 4.2

Сведения о частях земельного участка

Земельный участок			
(вид объекта недвижимости)			
Лист № __ Раздела 4.2	Всего листов раздела 4.2 : __	Всего разделов: __	Всего листов выписки: __
14.07.2022 № **/****/*****			
Кадастровый номер:		47:29:0574001:303	

Номер точки	Координаты, м		Описание закрепления на местности	Средняя квадратическая погрешность определения координат характерных точек границы части земельного участка, м
	X	Y		
1	2	3	4	5
352	319867.78	2229884.6	данные отсутствуют	данные отсутствуют
353	319848.72	2229892.95	данные отсутствуют	данные отсутствуют
354	319845.77	2229887.5	данные отсутствуют	данные отсутствуют
355	319831.94	2229885.1	данные отсутствуют	данные отсутствуют
356	319772.24	2229910.63	данные отсутствуют	данные отсутствуют
357	319760.57	2229915.69	данные отсутствуют	данные отсутствуют
358	319760.41	2229915.68	данные отсутствуют	данные отсутствуют
358	319760.41	2229915.68	данные отсутствуют	данные отсутствуют
359	319738.06	2229922.91	данные отсутствуют	данные отсутствуют
359	319738.06	2229922.91	данные отсутствуют	данные отсутствуют
360	319681.97	2229949.72	данные отсутствуют	данные отсутствуют
361	319638.32	2229968.49	данные отсутствуют	данные отсутствуют
362	319580.66	2229993.08	данные отсутствуют	данные отсутствуют
363	319581.66	2229997.1	данные отсутствуют	данные отсутствуют
363	319581.66	2229997.1	данные отсутствуют	данные отсутствуют
364	319562.21	2230005.47	данные отсутствуют	данные отсутствуют
365	319558.29	2229989.11	данные отсутствуют	данные отсутствуют

1173

Раздел 4.2

Сведения о частях земельного участка

Земельный участок			
(вид объекта недвижимости)			
Лист № __ Раздела 4.2	Всего листов раздела 4.2 : __	Всего разделов: __	Всего листов выписки: __
14.07.2022 № **/****/*****			
Кадастровый номер:		47:29:0574001:303	

Номер точки	Координаты, м		Описание закрепления на местности	Средняя квадратическая погрешность определения координат характерных точек границы части земельного участка, м
	X	Y		
1	2	3	4	5
366	319558.08	2229985.63	данные отсутствуют	данные отсутствуют
367	319559.07	2229982.3	данные отсутствуют	данные отсутствуют
368	319561.15	2229979.5	данные отсутствуют	данные отсутствуют
369	319564.06	2229977.59	данные отсутствуют	данные отсутствуют
370	319630.03	2229949.19	данные отсутствуют	данные отсутствуют
371	319696.13	2229920.77	данные отсутствуют	данные отсутствуют
372	319763.92	2229891.36	данные отсутствуют	данные отсутствуют
373	319826.69	2229864.56	данные отсутствуют	данные отсутствуют
374	319829.52	2229863.81	данные отсутствуют	данные отсутствуют
375	319546.73	2230023.27	данные отсутствуют	данные отсутствуют
376	319549.59	2230024.53	данные отсутствуют	данные отсутствуют
377	319551.93	2230026.61	данные отсутствуют	данные отсутствуют
378	319553.51	2230029.31	данные отсутствуют	данные отсутствуют
379	319573.89	2230081.61	данные отсутствуют	данные отсутствуют
380	319596.92	2230142	данные отсутствуют	данные отсутствуют
381	319619.69	2230200.93	данные отсутствуют	данные отсутствуют
382	319672.73	2230241.66	данные отсутствуют	данные отсутствуют

1174

Раздел 4.2

Сведения о частях земельного участка

Земельный участок			
(вид объекта недвижимости)			
Лист № __ Раздела 4.2	Всего листов раздела 4.2 : __	Всего разделов: __	Всего листов выписки: __
14.07.2022 № **/****/*****			
Кадастровый номер:		47:29:0574001:303	

Номер точки	Координаты, м		Описание закрепления на местности	Средняя квадратическая погрешность определения координат характерных точек границы части земельного участка, м
	X	Y		
1	2	3	4	5
383	319732.11	2230263.07	данные отсутствуют	данные отсутствуют
384	319703.54	2230275.09	данные отсутствуют	данные отсутствуют
385	319664	2230260.82	данные отсутствуют	данные отсутствуют
386	319661.3	2230259.35	данные отсутствуют	данные отсутствуют
387	319604.47	2230215.68	данные отсутствуют	данные отсутствуют
388	319602.56	2230213.74	данные отсутствуют	данные отсутствуют
389	319601.24	2230211.36	данные отсутствуют	данные отсутствуют
390	319577.32	2230149.55	данные отсутствуют	данные отсутствуют
391	319554.31	2230089.2	данные отсутствуют	данные отсутствуют
392	319533.94	2230036.93	данные отсутствуют	данные отсутствуют
393	319533.27	2230033.87	данные отсутствуют	данные отсутствуют
394	319533.58	2230030.76	данные отсутствуют	данные отсутствуют
395	319534.84	2230027.9	данные отсутствуют	данные отсутствуют
396	319536.92	2230025.56	данные отсутствуют	данные отсутствуют
397	319538.02	2230024.92	данные отсутствуют	данные отсутствуют
398	319541.15	2230023.49	данные отсутствуют	данные отсутствуют
399	319543.61	2230022.96	данные отсутствуют	данные отсутствуют

1175

Раздел 4.2

Сведения о частях земельного участка

Земельный участок			
(вид объекта недвижимости)			
Лист № __ Раздела 4.2	Всего листов раздела 4.2 : __	Всего разделов: __	Всего листов выписки: __
14.07.2022 № **/****/*****			
Кадастровый номер:		47:29:0574001:303	

Номер точки	Координаты, м		Описание закрепления на местности	Средняя квадратическая погрешность определения координат характерных точек границы части земельного участка, м
	X	Y		
1	2	3	4	5
400	319583.43	2230004.27	данные отсутствуют	данные отсутствуют
401	319586.47	2230016.55	данные отсутствуют	данные отсутствуют
402	319586.73	2230019.67	данные отсутствуют	данные отсутствуют
403	319586.03	2230022.72	данные отсутствуют	данные отсутствуют
404	319584.41	2230025.4	данные отсутствуют	данные отсутствуют
405	319582.04	2230027.44	данные отсутствуют	данные отсутствуют
406	319579.16	2230028.66	данные отсутствуют	данные отсутствуют
407	319578.12	2230028.91	данные отсутствуют	данные отсутствуют
408	319575	2230029.16	данные отсутствуют	данные отсутствуют
409	319571.96	2230028.42	данные отсутствуют	данные отсутствуют
410	319570.82	2230027.72	данные отсутствуют	данные отсутствуют
411	319567.73	2230019.5	данные отсутствуют	данные отсутствуют
411	319567.73	2230019.5	данные отсутствуют	данные отсутствуют
411	319567.73	2230019.5	данные отсутствуют	данные отсутствуют
412	319565.74	2230020.2	данные отсутствуют	данные отсутствуют
413	319564.04	2230013.09	данные отсутствуют	данные отсутствуют
414	319526.06	2230030.35	данные отсутствуют	данные отсутствуют

1176

Раздел 4.2

Сведения о частях земельного участка

Земельный участок			
(вид объекта недвижимости)			
Лист № __ Раздела 4.2	Всего листов раздела 4.2 : __	Всего разделов: __	Всего листов выписки: __
14.07.2022 № **/****/*****			
Кадастровый номер:		47:29:0574001:303	

Номер точки	Координаты, м		Описание закрепления на местности	Средняя квадратическая погрешность определения координат характерных точек границы части земельного участка, м
	X	Y		
1	2	3	4	5
415	319561.5	2230123.75	данные отсутствуют	данные отсутствуют
416	319582	2230177.79	данные отсутствуют	данные отсутствуют
417	319602.86	2230232.86	данные отсутствуют	данные отсутствуют
418	319625.47	2230292.68	данные отсутствуют	данные отсутствуют
419	319630.51	2230305.8	данные отсутствуют	данные отсутствуют
420	319610.23	2230314.33	данные отсутствуют	данные отсутствуют
421	319604.92	2230300.51	данные отсутствуют	данные отсутствуют
422	319582.28	2230240.64	данные отсутствуют	данные отсутствуют
423	319570.49	2230209.53	данные отсутствуют	данные отсутствуют
424	319582.98	2230204.97	данные отсутствуют	данные отсутствуют
425	319521.47	2230042.64	данные отсутствуют	данные отсутствуют
426	319525.54	2230030.59	данные отсутствуют	данные отсутствуют
427	319571.54	2230001.45	данные отсутствуют	данные отсутствуют
428	319550.28	2230010.6	данные отсутствуют	данные отсутствуют
429	319549.47	2230009.68	данные отсутствуют	данные отсутствуют
430	319522.57	2230021.15	данные отсутствуют	данные отсутствуют
431	319523.01	2230022.32	данные отсутствуют	данные отсутствуют

1177

Раздел 4.2

Сведения о частях земельного участка

Земельный участок			
(вид объекта недвижимости)			
Лист № __ Раздела 4.2	Всего листов раздела 4.2 : __	Всего разделов: __	Всего листов выписки: __
14.07.2022 № **/****/*****			
Кадастровый номер:		47:29:0574001:303	

Номер точки	Координаты, м		Описание закрепления на местности	Средняя квадратическая погрешность определения координат характерных точек границы части земельного участка, м
	X	Y		
1	2	3	4	5
432	319502.79	2230031.02	данные отсутствуют	данные отсутствуют
433	319494.45	2230009.22	данные отсутствуют	данные отсутствуют
434	319555.47	2229983.21	данные отсутствуют	данные отсутствуют
435	320143.32	2230298.27	данные отсутствуют	данные отсутствуют
436	320128.24	2230309.58	данные отсутствуют	данные отсутствуют
437	320047.55	2230342.74	данные отсутствуют	данные отсутствуют
438	320057.89	2230335.17	данные отсутствуют	данные отсутствуют
439	320113.57	2230293.07	данные отсутствуют	данные отсутствуют
440	320134.65	2230277.26	данные отсутствуют	данные отсутствуют
441	319576.72	2230007.32	данные отсутствуют	данные отсутствуют
442	319577.35	2230008.04	данные отсутствуют	данные отсутствуют
443	319579.5	2230011.86	данные отсутствуют	данные отсутствуют
444	319580.04	2230015.01	данные отсутствуют	данные отсутствуют
445	319579.35	2230019.11	данные отсутствуют	данные отсутствуют
446	319576.93	2230022.92	данные отсутствуют	данные отсутствуют
447	319574.1	2230025.03	данные отсутствуют	данные отсутствуют
448	319571.22	2230026.04	данные отсутствуют	данные отсутствуют

1178

Раздел 4.2

Сведения о частях земельного участка

Земельный участок			
(вид объекта недвижимости)			
Лист № __ Раздела 4.2	Всего листов раздела 4.2 : __	Всего разделов: __	Всего листов выписки: __
14.07.2022 № **/****/*****			
Кадастровый номер:		47:29:0574001:303	

Номер точки	Координаты, м		Описание закрепления на местности	Средняя квадратическая погрешность определения координат характерных точек границы части земельного участка, м
	X	Y		
1	2	3	4	5
449	319570.2	2230026.08	данные отсутствуют	данные отсутствуют
450	319559.42	2230022.44	данные отсутствуют	данные отсутствуют
451	319555.48	2230020.2	данные отсутствуют	данные отсутствуют
452	319556.44	2230017.6	данные отсутствуют	данные отсутствуют
453	319555.78	2230016.84	данные отсутствуют	данные отсутствуют
454	319832.37	2229863.88	данные отсутствуют	данные отсутствуют
455	319854.52	2229867.93	данные отсутствуют	данные отсутствуют
456	319857.32	2229868.88	данные отсутствуют	данные отсутствуют
457	319859.71	2229870.62	данные отсутствуют	данные отсутствуют
458	319861.5	2229872.98	данные отсутствуют	данные отсутствуют
459	319867.83	2229884.58	данные отсутствуют	данные отсутствуют
460	319848.58	2229893.01	данные отсутствуют	данные отсутствуют
461	319845.63	2229887.57	данные отсутствуют	данные отсутствуют
462	319831.87	2229885.09	данные отсутствуют	данные отсутствуют
463	319772.29	2229910.76	данные отсутствуют	данные отсутствуют
464	319760.83	2229915.72	данные отсутствуют	данные отсутствуют
465	319680.59	2229950.38	данные отсутствуют	данные отсутствуют

1179

Раздел 4.2

Сведения о частях земельного участка

Земельный участок			
(вид объекта недвижимости)			
Лист № __ Раздела 4.2	Всего листов раздела 4.2 : __	Всего разделов: __	Всего листов выписки: __
14.07.2022 № **/****/*****			
Кадастровый номер:		47:29:0574001:303	

Номер точки	Координаты, м		Описание закрепления на местности	Средняя квадратическая погрешность определения координат характерных точек границы части земельного участка, м
	X	Y		
1	2	3	4	5
466	319638.33	2229968.55	данные отсутствуют	данные отсутствуют
467	319580.67	2229993.11	данные отсутствуют	данные отсутствуют
468	319562.23	2230005.46	данные отсутствуют	данные отсутствуют
469	319558.3	2229989.13	данные отсутствуют	данные отсутствуют
470	319558.08	2229985.66	данные отсутствуют	данные отсутствуют
471	319559.07	2229982.33	данные отсутствуют	данные отсутствуют
472	319561.14	2229979.53	данные отсутствуют	данные отсутствуют
473	319564.05	2229977.62	данные отсутствуют	данные отсутствуют
474	319629.94	2229949.08	данные отсутствуют	данные отсутствуют
475	319696.04	2229920.66	данные отсутствуют	данные отсутствуют
476	319763.94	2229891.28	данные отсутствуют	данные отсутствуют
477	319826.65	2229864.52	данные отсутствуют	данные отсутствуют
478	319829.46	2229863.78	данные отсутствуют	данные отсутствуют
479	319583.44	2230004.27	данные отсутствуют	данные отсутствуют
480	319586.52	2230016.68	данные отсутствуют	данные отсутствуют
481	319586.79	2230019.8	данные отсутствуют	данные отсутствуют
482	319586.08	2230022.85	данные отсутствуют	данные отсутствуют

1180

Раздел 4.2

Сведения о частях земельного участка

Земельный участок			
(вид объекта недвижимости)			
Лист № __ Раздела 4.2	Всего листов раздела 4.2 : __	Всего разделов: __	Всего листов выписки: __
14.07.2022 № **/****/*****			
Кадастровый номер:		47:29:0574001:303	

Номер точки	Координаты, м		Описание закрепления на местности	Средняя квадратическая погрешность определения координат характерных точек границы части земельного участка, м
	X	Y		
1	2	3	4	5
483	319584.47	2230025.53	данные отсутствуют	данные отсутствуют
484	319582.11	2230027.58	данные отсутствуют	данные отсутствуют
485	319579.22	2230028.8	данные отсутствуют	данные отсутствуют
486	319578.18	2230029.05	данные отсутствуют	данные отсутствуют
487	319575.06	2230029.3	данные отсутствуют	данные отсутствуют
488	319572.02	2230028.57	данные отсутствуют	данные отсутствуют
489	319570.87	2230027.87	данные отсутствуют	данные отсутствуют
490	319565.77	2230020.2	данные отсутствуют	данные отсутствуют
491	319564.06	2230013.08	данные отсутствуют	данные отсутствуют
492	319871.79	2229891.84	данные отсутствуют	данные отсутствуют
493	319881.29	2229909.26	данные отсутствуют	данные отсутствуют
494	319910.67	2229964.23	данные отсутствуют	данные отсутствуют
495	319946.94	2230030.28	данные отсутствуют	данные отсутствуют
496	319948.04	2230033.46	данные отсутствуют	данные отсутствуют
497	319948.02	2230036.83	данные отсутствуют	данные отсутствуют
498	319946.88	2230040.01	данные отсутствуют	данные отсутствуют
499	319944.76	2230042.62	данные отсутствуют	данные отсутствуют

1181

Раздел 4.2

Сведения о частях земельного участка

Земельный участок			
(вид объекта недвижимости)			
Лист № __ Раздела 4.2	Всего листов раздела 4.2 : __	Всего разделов: __	Всего листов выписки: __
14.07.2022 № **/****/*****			
Кадастровый номер:		47:29:0574001:303	

Номер точки	Координаты, м		Описание закрепления на местности	Средняя квадратическая погрешность определения координат характерных точек границы части земельного участка, м
	X	Y		
1	2	3	4	5
500	319935.06	2230051.09	данные отсутствуют	данные отсутствуют
501	320001.89	2230052.4	данные отсутствуют	данные отсутствуют
502	320005.02	2230052.96	данные отсутствуют	данные отсутствуют
503	320007.8	2230054.48	данные отсутствуют	данные отсутствуют
504	320009.98	2230056.79	данные отсутствуют	данные отсутствуют
505	320011.32	2230059.67	данные отсутствуют	данные отсутствуют
506	320028.37	2230119.85	данные отсутствуют	данные отсутствуют
507	320050.31	2230196.03	данные отсутствуют	данные отсутствуют
508	320071.19	2230269.28	данные отсутствуют	данные отсутствуют
509	320087	2230326.52	данные отсутствуют	данные отсутствуют
510	320067.43	2230334.57	данные отсутствуют	данные отсутствуют
511	320050.79	2230275.06	данные отсутствуют	данные отсутствуют
512	320029.92	2230201.85	данные отсутствуют	данные отсутствуют
513	320007.99	2230125.69	данные отсутствуют	данные отсутствуют
514	319993.43	2230073.05	данные отсутствуют	данные отсутствуют
515	319929.04	2230071.94	данные отсутствуют	данные отсутствуют
516	319917.35	2230077.93	данные отсутствуют	данные отсутствуют

1182

Раздел 4.2

Сведения о частях земельного участка

Земельный участок			
(вид объекта недвижимости)			
Лист № __ Раздела 4.2	Всего листов раздела 4.2 : __	Всего разделов: __	Всего листов выписки: __
14.07.2022 № **/****/*****			
Кадастровый номер:		47:29:0574001:303	

Номер точки	Координаты, м		Описание закрепления на местности	Средняя квадратическая погрешность определения координат характерных точек границы части земельного участка, м
	X	Y		
1	2	3	4	5
517	319914.38	2230078.9	данные отсутствуют	данные отсутствуют
518	319911.92	2230079.91	данные отсутствуют	данные отсутствуют
519	319909	2230081.01	данные отсутствуют	данные отсутствуют
520	319895.6	2230083.78	данные отсутствуют	данные отсутствуют
521	319892.47	2230083.92	данные отсутствуют	данные отсутствуют
522	319889.46	2230083.1	данные отсутствуют	данные отсутствуют
523	319886.84	2230081.38	данные отсутствуют	данные отсутствуют
524	319884.89	2230078.94	данные отсутствуют	данные отсутствуют
525	319883.93	2230076.4	данные отсутствуют	данные отсутствуют
526	319883.77	2230075.76	данные отсутствуют	данные отсутствуют
527	319883.32	2230073.95	данные отсутствуют	данные отсутствуют
528	319883.54	2230070.83	данные отсутствуют	данные отсутствуют
529	319884.71	2230067.93	данные отсутствуют	данные отсутствуют
530	319886.72	2230065.53	данные отсутствуют	данные отсутствуют
531	319924.51	2230032.69	данные отсутствуют	данные отсутствуют
532	319891.98	2229974.25	данные отсутствуют	данные отсутствуют
533	319862.82	2229919.24	данные отсутствуют	данные отсутствуют

1183

Раздел 4.2

Сведения о частях земельного участка

Земельный участок			
(вид объекта недвижимости)			
Лист № __ Раздела 4.2	Всего листов раздела 4.2 : __	Всего разделов: __	Всего листов выписки: __
14.07.2022 № **/****/*****			
Кадастровый номер:		47:29:0574001:303	

Номер точки	Координаты, м		Описание закрепления на местности	Средняя квадратическая погрешность определения координат характерных точек границы части земельного участка, м
	X	Y		
1	2	3	4	5
534	319852.3	2229899.87	данные отсутствуют	данные отсутствуют

1184

Раздел 4.2

Сведения о частях земельного участка

Земельный участок				
(вид объекта недвижимости)				
Лист № ____ Раздела <u>4.2</u>		Всего листов раздела <u>4.2</u> : ____		Всего разделов: ____
Всего листов выписки: ____		14.07.2022 № **/****/*****		
Кадастровый номер:		47:29:0574001:303		
Сведения о характерных точках границы части (частей) земельного участка				
Учетный номер части: 5				
Система координат: Местная 167				
Зона №				
Номер точки	Координаты, м		Описание закрепления на местности	Средняя квадратическая погрешность определения координат характерных точек границы части земельного участка, м
	X	Y		
1	2	3	4	5
1	319770.77	2230197.75	данные отсутствуют	данные отсутствуют
2	319778.42	2230217.75	данные отсутствуют	данные отсутствуют
3	319769.42	2230221.2	данные отсутствуют	данные отсутствуют
4	319768.5	2230221.58	данные отсутствуют	данные отсутствуют
5	319765.95	2230215.94	данные отсутствуют	данные отсутствуют
6	319766.75	2230215.57	данные отсутствуют	данные отсутствуют
7	319761.48	2230201.3	данные отсутствуют	данные отсутствуют
8	319338.29	2229970.17	данные отсутствуют	данные отсутствуют
9	319346.46	2229986.88	данные отсутствуют	данные отсутствуют
10	319314.33	2230002.58	данные отсутствуют	данные отсутствуют
11	319317.12	2230008.3	данные отсутствуют	данные отсутствуют
12	319305.85	2230013.81	данные отсутствуют	данные отсутствуют
13	319303.05	2230008.09	данные отсутствуют	данные отсутствуют
14	319273.18	2230022.69	данные отсутствуют	данные отсутствуют
15	319265.02	2230005.96	данные отсутствуют	данные отсутствуют
16	319988	2230235.6	данные отсутствуют	данные отсутствуют

1185

Раздел 4.2

Сведения о частях земельного участка

Земельный участок			
(вид объекта недвижимости)			
Лист № __ Раздела 4.2	Всего листов раздела 4.2 : __	Всего разделов: __	Всего листов выписки: __
14.07.2022 № **/****/*****			
Кадастровый номер:		47:29:0574001:303	

Номер точки	Координаты, м		Описание закрепления на местности	Средняя квадратическая погрешность определения координат характерных точек границы части земельного участка, м
	X	Y		
1	2	3	4	5
17	319992.85	2230248.75	данные отсутствуют	данные отсутствуют
18	319932.11	2230271.43	данные отсутствуют	данные отсутствуют
19	319927.19	2230258.25	данные отсутствуют	данные отсутствуют
20	319795.5	2230235.24	данные отсутствуют	данные отсутствуют
21	319798.54	2230241.62	данные отсутствуют	данные отсутствуют
22	319795	2230243.3	данные отсутствуют	данные отсутствуют
23	319792	2230236.99	данные отсутствуют	данные отсутствуют
24	319791.97	2230236.92	данные отсутствуют	данные отсутствуют
25	319877.44	2229968.03	данные отсутствуют	данные отсутствуют
26	319879.68	2229974.36	данные отсутствуют	данные отсутствуют
27	319876.63	2229975.61	данные отсутствуют	данные отсутствуют
28	319879.02	2229981.61	данные отсутствуют	данные отсутствуют
29	319851.45	2229992.36	данные отсутствуют	данные отсутствуют
30	319834.1	2229999.01	данные отсутствуют	данные отсутствуют
31	319836.05	2230004.23	данные отсутствуют	данные отсутствуют
32	319833.59	2230005.26	данные отсутствуют	данные отсутствуют
33	319835.14	2230009.23	данные отсутствуют	данные отсутствуют

1186

Раздел 4.2

Сведения о частях земельного участка

Земельный участок			
(вид объекта недвижимости)			
Лист № __ Раздела 4.2	Всего листов раздела 4.2 : __	Всего разделов: __	Всего листов выписки: __
14.07.2022 № **/****/*****			
Кадастровый номер:		47:29:0574001:303	

Номер точки	Координаты, м		Описание закрепления на местности	Средняя квадратическая погрешность определения координат характерных точек границы части земельного участка, м
	X	Y		
1	2	3	4	5
34	319828.84	2230011.68	данные отсутствуют	данные отсутствуют
35	319827.22	2230007.57	данные отсутствуют	данные отсутствуют
36	319824.13	2230008.67	данные отсутствуют	данные отсутствуют
37	319815.01	2229985.66	данные отсутствуют	данные отсутствуют
38	319825.98	2229981.24	данные отсутствуют	данные отсутствуют
39	319835.84	2229977.22	данные отсутствуют	данные отсутствуют
40	319871.65	2229963.25	данные отсутствуют	данные отсутствуют
41	319874.52	2229969.16	данные отсутствуют	данные отсутствуют
42	319896.18	2229998.87	данные отсутствуют	данные отсутствуют
43	319902.2	2230014.54	данные отсутствуют	данные отсутствуют
44	319851.75	2230033.91	данные отсутствуют	данные отсутствуют
45	319845.74	2230018.23	данные отсутствуют	данные отсутствуют
46	319846.28	2230018.02	данные отсутствуют	данные отсутствуют
47	319646.74	2229990.24	данные отсутствуют	данные отсутствуют
48	319652.6	2230005.5	данные отсутствуют	данные отсутствуют
49	319639.66	2230010.52	данные отсутствуют	данные отсутствуют
50	319634.78	2229998.18	данные отсутствуют	данные отсутствуют

1187

Раздел 4.2

Сведения о частях земельного участка

Земельный участок			
(вид объекта недвижимости)			
Лист № __ Раздела 4.2	Всего листов раздела 4.2 : __	Всего разделов: __	Всего листов выписки: __
14.07.2022 № **/****/*****			
Кадастровый номер:		47:29:0574001:303	

Номер точки	Координаты, м		Описание закрепления на местности	Средняя квадратическая погрешность определения координат характерных точек границы части земельного участка, м
	X	Y		
1	2	3	4	5
51	319635.47	2229997.88	данные отсутствуют	данные отсутствуют
52	319633.62	2229993.27	данные отсутствуют	данные отсутствуют
53	319639.49	2229990.8	данные отсутствуют	данные отсутствуют
54	319640.17	2229992.51	данные отсутствуют	данные отсутствуют
55	319960.84	2229935.2	данные отсутствуют	данные отсутствуют
56	319967.72	2229952.41	данные отсутствуют	данные отсутствуют
57	319916.9	2229972.15	данные отсутствуют	данные отсутствуют
58	319910.15	2229955.02	данные отсутствуют	данные отсутствуют
59	320091.15	2230299.08	данные отсутствуют	данные отсутствуют
60	320091.47	2230300.15	данные отсутствуют	данные отсутствуют
61	320091.18	2230301.27	данные отсутствуют	данные отсутствуют
62	320090.36	2230302.07	данные отсутствуют	данные отсутствуют
63	320089.3	2230302.33	данные отсутствуют	данные отсутствуют
64	320088.32	2230302.07	данные отсутствуют	данные отсутствуют
65	320087.51	2230301.3	данные отсутствуют	данные отсутствуют
66	320087.21	2230300.29	данные отсутствуют	данные отсутствуют
67	320087.44	2230299.22	данные отсутствуют	данные отсутствуют

1188

Раздел 4.2

Сведения о частях земельного участка

Земельный участок			
(вид объекта недвижимости)			
Лист № __ Раздела 4.2	Всего листов раздела 4.2 : __	Всего разделов: __	Всего листов выписки: __
14.07.2022 № **/****/*****			
Кадастровый номер:		47:29:0574001:303	

Номер точки	Координаты, м		Описание закрепления на местности	Средняя квадратическая погрешность определения координат характерных точек границы части земельного участка, м
	X	Y		
1	2	3	4	5
68	320088.1	2230298.46	данные отсутствуют	данные отсутствуют
69	320089.22	2230298.07	данные отсутствуют	данные отсутствуют
70	320090.43	2230298.37	данные отсутствуют	данные отсутствуют
71	319876.22	2230047.81	данные отсутствуют	данные отсутствуют
72	319876.96	2230050.13	данные отсутствуют	данные отсутствуют
73	319876.27	2230052.84	данные отсутствуют	данные отсутствуют
74	319874.48	2230054.53	данные отсутствуют	данные отсутствуют
75	319872.2	2230055.15	данные отсутствуют	данные отсутствуют
76	319869.83	2230054.54	данные отсутствуют	данные отсутствуют
77	319868.14	2230052.93	данные отсутствуют	данные отсутствуют
78	319867.41	2230050.62	данные отсутствуют	данные отсутствуют
79	319868.03	2230047.96	данные отсутствуют	данные отсутствуют
80	319869.88	2230046.18	данные отсутствуют	данные отсутствуют
81	319872.24	2230045.59	данные отсутствуют	данные отсутствуют
82	319874.45	2230046.16	данные отсутствуют	данные отсутствуют
83	319820.6	2230267.87	данные отсутствуют	данные отсутствуют
84	319822.53	2230272.55	данные отсутствуют	данные отсутствуют

1189

Раздел 4.2

Сведения о частях земельного участка

Земельный участок			
(вид объекта недвижимости)			
Лист № __ Раздела 4.2	Всего листов раздела 4.2 : __	Всего разделов: __	Всего листов выписки: __
14.07.2022 № **/****/*****			
Кадастровый номер:		47:29:0574001:303	

Номер точки	Координаты, м		Описание закрепления на местности	Средняя квадратическая погрешность определения координат характерных точек границы части земельного участка, м
	X	Y		
1	2	3	4	5
85	319816.57	2230274.82	данные отсутствуют	данные отсутствуют
86	319814.7	2230270.16	данные отсутствуют	данные отсутствуют
87	319889.6	2230291.21	данные отсутствуют	данные отсутствуют
88	319886.7	2230295.22	данные отсутствуют	данные отсутствуют
89	319915.86	2230319.46	данные отсутствуют	данные отсутствуют
90	319909	2230327.8	данные отсутствуют	данные отсутствуют
91	319895.76	2230316.9	данные отсутствуют	данные отсутствуют
92	319894.11	2230318.96	данные отсутствуют	данные отсутствуют
93	319891.4	2230316.62	данные отсутствуют	данные отсутствуют
94	319892.97	2230314.6	данные отсутствуют	данные отсутствуют
95	319876.87	2230301.35	данные отсутствуют	данные отсутствуют
96	319875.23	2230303.31	данные отсутствуют	данные отсутствуют
97	319872.39	2230300.99	данные отсутствуют	данные отсутствуют
98	319874.02	2230299.01	данные отсутствуют	данные отсутствуют
99	319857.93	2230285.76	данные отсутствуют	данные отсутствуют
100	319856.33	2230287.66	данные отсутствуют	данные отсутствуют
101	319853.48	2230285.27	данные отсутствуют	данные отсутствуют

1190

Раздел 4.2

Сведения о частях земельного участка

Земельный участок			
(вид объекта недвижимости)			
Лист № __ Раздела 4.2	Всего листов раздела 4.2 : __	Всего разделов: __	Всего листов выписки: __
14.07.2022 № **/****/*****			
Кадастровый номер:		47:29:0574001:303	

Номер точки	Координаты, м		Описание закрепления на местности	Средняя квадратическая погрешность определения координат характерных точек границы части земельного участка, м
	X	Y		
1	2	3	4	5
102	319855.01	2230283.36	данные отсутствуют	данные отсутствуют
103	319840.34	2230271.28	данные отсутствуют	данные отсутствуют
104	319842.25	2230268.35	данные отсутствуют	данные отсутствуют
105	319840.52	2230266.69	данные отсутствуют	данные отсутствуют
106	319842.77	2230264.02	данные отсутствуют	данные отсутствуют
107	319844.5	2230265.61	данные отсутствуют	данные отсутствуют
108	319846.89	2230262.71	данные отсутствуют	данные отсутствуют
109	319880.91	2230290.49	данные отсутствуют	данные отсутствуют
110	319884.01	2230286.7	данные отсутствуют	данные отсутствуют
111	319647.95	2230029.86	данные отсутствуют	данные отсутствуют
112	319664.56	2230072.26	данные отсутствуют	данные отсутствуют
113	319658.86	2230074.67	данные отсутствуют	данные отсутствуют
114	319656.58	2230068.68	данные отсутствуют	данные отсутствуют
115	319594.91	2230093.05	данные отсутствуют	данные отсутствуют
116	319580.47	2230056.19	данные отсутствуют	данные отсутствуют
117	319608.63	2230045.2	данные отсутствуют	данные отсутствуют
118	319599.76	2230022.68	данные отсутствуют	данные отсутствуют

1191

Раздел 4.2

Сведения о частях земельного участка

Земельный участок			
(вид объекта недвижимости)			
Лист № __ Раздела 4.2	Всего листов раздела 4.2 : __	Всего разделов: __	Всего листов выписки: __
14.07.2022 № **/****/*****			
Кадастровый номер:		47:29:0574001:303	

Номер точки	Координаты, м		Описание закрепления на местности	Средняя квадратическая погрешность определения координат характерных точек границы части земельного участка, м
	X	Y		
1	2	3	4	5
119	319616.73	2230015.93	данные отсутствуют	данные отсутствуют
120	319621.55	2230027.22	данные отсутствуют	данные отсутствуют
121	319623.15	2230026.57	данные отсутствуют	данные отсутствуют
122	319625.37	2230032.32	данные отсутствуют	данные отсутствуют
123	319623.64	2230033.18	данные отсутствуют	данные отсутствуют
124	319625.65	2230038.55	данные отсутствуют	данные отсутствуют
125	319556.5	2230016.51	данные отсутствуют	данные отсутствуют
126	319559.55	2230022.4	данные отсутствуют	данные отсутствуют
127	319556.22	2230023.58	данные отсутствуют	данные отсутствуют
128	319553.33	2230017.95	данные отсутствуют	данные отсутствуют
129	319690.55	2230137.99	данные отсутствуют	данные отсутствуют
130	319694.62	2230148.25	данные отсутствуют	данные отсутствуют
131	319627.13	2230174.95	данные отсутствуют	данные отсутствуют
132	319623.07	2230164.68	данные отсутствуют	данные отсутствуют
133	319564.16	2230262.2	данные отсутствуют	данные отсутствуют
134	319584.48	2230314.86	данные отсутствуют	данные отсутствуют
135	319531.81	2230335.18	данные отсутствуют	данные отсутствуют

1192

Раздел 4.2

Сведения о частях земельного участка

Земельный участок			
(вид объекта недвижимости)			
Лист № __ Раздела 4.2	Всего листов раздела 4.2 : __	Всего разделов: __	Всего листов выписки: __
14.07.2022 № **/****/*****			
Кадастровый номер:		47:29:0574001:303	

Номер точки	Координаты, м		Описание закрепления на местности	Средняя квадратическая погрешность определения координат характерных точек границы части земельного участка, м
	X	Y		
1	2	3	4	5
136	319511.5	2230282.51	данные отсутствуют	данные отсутствуют
137	319624.62	2229699.1	данные отсутствуют	данные отсутствуют
138	319627.39	2229702.12	данные отсутствуют	данные отсутствуют
139	319625.84	2229703.53	данные отсутствуют	данные отсутствуют
140	319623.08	2229700.5	данные отсутствуют	данные отсутствуют
141	319826.46	2229889.63	данные отсутствуют	данные отсутствуют
142	319828.3	2229894.1	данные отсутствуют	данные отсутствуют
143	319819.64	2229897.64	данные отсутствуют	данные отсутствуют
144	319817.72	2229893.24	данные отсутствуют	данные отсутствуют
145	319888.48	2230042.76	данные отсутствуют	данные отсутствуют
146	319889.23	2230044.94	данные отсутствуют	данные отсутствуют
147	319888.75	2230047.33	данные отсутствуют	данные отсутствуют
148	319886.95	2230049.36	данные отсутствуют	данные отсутствуют
149	319884.71	2230050.07	данные отсутствуют	данные отсутствуют
150	319882.4	2230049.58	данные отсутствуют	данные отсутствуют
151	319880.7	2230048.27	данные отсутствуют	данные отсутствуют
152	319879.66	2230045.64	данные отсутствуют	данные отсутствуют

1193

Раздел 4.2

Сведения о частях земельного участка

Земельный участок			
(вид объекта недвижимости)			
Лист № __ Раздела 4.2	Всего листов раздела 4.2 : __	Всего разделов: __	Всего листов выписки: __
14.07.2022 № **/****/*****			
Кадастровый номер:		47:29:0574001:303	

Номер точки	Координаты, м		Описание закрепления на местности	Средняя квадратическая погрешность определения координат характерных точек границы части земельного участка, м
	X	Y		
1	2	3	4	5
153	319880.28	2230042.91	данные отсутствуют	данные отсутствуют
154	319882.05	2230041.14	данные отсутствуют	данные отсутствуют
155	319884.22	2230040.52	данные отсутствуют	данные отсутствуют
156	319886.53	2230040.98	данные отсутствуют	данные отсутствуют
157	319915.49	2230112.71	данные отсутствуют	данные отсутствуют
158	319919.92	2230124.31	данные отсутствуют	данные отсутствуют
159	319886.83	2230137.16	данные отсутствуют	данные отсутствуют
160	319882.43	2230125.52	данные отсутствуют	данные отсутствуют
161	320029.11	2230293.5	данные отсутствуют	данные отсутствуют
162	320029.48	2230299.53	данные отсутствуют	данные отсутствуют
163	320029.84	2230308.77	данные отсутствуют	данные отсутствуют
164	319969.81	2230308.34	данные отсутствуют	данные отсутствуют
165	319969.42	2230298.94	данные отсутствуют	данные отсутствуют
166	319987.02	2230298.94	данные отсутствуют	данные отсутствуют
167	319987.16	2230293.83	данные отсутствуют	данные отсутствуют
168	319990.63	2230293.81	данные отсутствуют	данные отсутствуют
169	319990.64	2230298.95	данные отсутствуют	данные отсутствуют

1194

Раздел 4.2

Сведения о частях земельного участка

Земельный участок			
(вид объекта недвижимости)			
Лист № __ Раздела 4.2	Всего листов раздела 4.2 : __	Всего разделов: __	Всего листов выписки: __
14.07.2022 № **/****/*****			
Кадастровый номер:		47:29:0574001:303	

Номер точки	Координаты, м		Описание закрепления на местности	Средняя квадратическая погрешность определения координат характерных точек границы части земельного участка, м
	X	Y		
1	2	3	4	5
170	320024.71	2230299.53	данные отсутствуют	данные отсутствуют
171	320024.6	2230293.48	данные отсутствуют	данные отсутствуют
172	319971.93	2229963.21	данные отсутствуют	данные отсутствуют
173	319978.63	2229980.27	данные отсутствуют	данные отсутствуют
174	319927.75	2230000.23	данные отсутствуют	данные отсутствуют
175	319921.11	2229983.14	данные отсутствуют	данные отсутствуют
176	319863.56	2230052.15	данные отсутствуют	данные отсутствуют
177	319864.38	2230054.63	данные отсутствуют	данные отсутствуют
178	319863.7	2230057.28	данные отсутствуют	данные отсутствуют
179	319861.78	2230059.08	данные отсутствуют	данные отсутствуют
180	319859.56	2230059.6	данные отсутствуют	данные отсутствуют
181	319857.51	2230059.12	данные отсутствуют	данные отсутствуют
182	319855.64	2230057.5	данные отсутствуют	данные отсутствуют
183	319854.82	2230054.72	данные отсутствуют	данные отсутствуют
184	319855.67	2230052.09	данные отсутствуют	данные отсутствуют
185	319857.31	2230050.63	данные отсутствуют	данные отсутствуют
186	319859.6	2230050.02	данные отсутствуют	данные отсутствуют

1195

Раздел 4.2

Сведения о частях земельного участка

Земельный участок			
(вид объекта недвижимости)			
Лист № __ Раздела 4.2	Всего листов раздела 4.2 : __	Всего разделов: __	Всего листов выписки: __
14.07.2022 № **/****/*****			
Кадастровый номер:		47:29:0574001:303	

Номер точки	Координаты, м		Описание закрепления на местности	Средняя квадратическая погрешность определения координат характерных точек границы части земельного участка, м
	X	Y		
1	2	3	4	5
187	319861.82	2230050.59	данные отсутствуют	данные отсутствуют
188	319849.98	2230055.96	данные отсутствуют	данные отсутствуют
189	319851.44	2230057.56	данные отсутствуют	данные отсутствуют
190	319852.05	2230059.73	данные отсутствуют	данные отсутствуют
191	319851.48	2230062.17	данные отсутствуют	данные отсутствуют
192	319849.84	2230063.93	данные отсутствуют	данные отсутствуют
193	319847.37	2230064.68	данные отсутствуют	данные отсутствуют
194	319845.13	2230064.17	данные отсутствуют	данные отсутствуют
195	319843.28	2230062.52	данные отсутствуют	данные отсутствуют
196	319842.44	2230060.19	данные отсутствуют	данные отсутствуют
197	319843.05	2230057.64	данные отсутствуют	данные отсутствуют
198	319844.82	2230055.79	данные отсутствуют	данные отсутствуют
199	319847.18	2230055.11	данные отсутствуют	данные отсутствуют
200	319786.01	2229952.5	данные отсутствуют	данные отсутствуют
201	319779.9	2229954.85	данные отсутствуют	данные отсутствуют
202	319779.37	2229953.67	данные отсутствуют	данные отсутствуют
203	319753.36	2229964.14	данные отсутствуют	данные отсутствуют

1196

Раздел 4.2

Сведения о частях земельного участка

Земельный участок			
(вид объекта недвижимости)			
Лист № __ Раздела 4.2	Всего листов раздела 4.2 : __	Всего разделов: __	Всего листов выписки: __
14.07.2022 № **/****/*****			
Кадастровый номер:		47:29:0574001:303	

Номер точки	Координаты, м		Описание закрепления на местности	Средняя квадратическая погрешность определения координат характерных точек границы части земельного участка, м
	X	Y		
1	2	3	4	5
204	319762.1	2229986.3	данные отсутствуют	данные отсутствуют
205	319790.04	2229975.25	данные отсутствуют	данные отсутствуют
206	319804.47	2230012.14	данные отсутствуют	данные отсутствуют
207	319776.47	2230023.08	данные отсутствуют	данные отсутствуют
208	319785.11	2230045.31	данные отсутствуют	данные отсутствуют
209	319813.16	2230034.33	данные отсутствуют	данные отсутствуют
210	319827.58	2230071.22	данные отсутствуют	данные отсутствуют
211	319799.62	2230082.13	данные отсутствуют	данные отсутствуют
212	319808.33	2230104.32	данные отсутствуют	данные отсутствуют
213	319836.34	2230093.35	данные отсутствуют	данные отсутствуют
214	319850.72	2230130.21	данные отсутствуют	данные отсутствуют
215	319822.57	2230141.28	данные отсутствуют	данные отсутствуют
216	319831.46	2230163.39	данные отсутствуют	данные отсутствуют
217	319859.46	2230152.52	данные отсутствуют	данные отсутствуют
218	319873.81	2230189.25	данные отсутствуют	данные отсутствуют
219	319812.41	2230213.31	данные отсутствуют	данные отсутствуют
220	319814.55	2230219.09	данные отсутствуют	данные отсутствуют

1197

Раздел 4.2

Сведения о частях земельного участка

Земельный участок			
(вид объекта недвижимости)			
Лист № __ Раздела 4.2	Всего листов раздела 4.2 : __	Всего разделов: __	Всего листов выписки: __
14.07.2022 № **/****/*****			
Кадастровый номер:		47:29:0574001:303	

Номер точки	Координаты, м		Описание закрепления на местности	Средняя квадратическая погрешность определения координат характерных точек границы части земельного участка, м
	X	Y		
1	2	3	4	5
221	319808.54	2230221.24	данные отсутствуют	данные отсутствуют
222	319806.27	2230215.63	данные отсутствуют	данные отсутствуют
223	319791.85	2230178.94	данные отсутствуют	данные отсутствуют
224	319814.24	2230170.11	данные отсутствуют	данные отсутствуют
225	319805.52	2230147.88	данные отсутствуют	данные отсутствуют
226	319789.06	2230154.32	данные отсутствуют	данные отсутствуют
227	319791.24	2230159.96	данные отсутствуют	данные отсутствуют
228	319785.52	2230162.18	данные отсутствуют	данные отсутствуют
229	319783.13	2230156.64	данные отсутствуют	данные отсутствуют
230	319768.64	2230119.83	данные отсутствуют	данные отсутствуют
231	319766.44	2230114.22	данные отсутствуют	данные отсутствуют
232	319772.68	2230111.89	данные отсутствуют	данные отсутствуют
233	319774.83	2230117.44	данные отсутствуют	данные отсутствуют
234	319791.11	2230111.14	данные отсутствуют	данные отсутствуют
235	319782.38	2230088.86	данные отсутствуют	данные отсутствуют
236	319766.01	2230095.24	данные отсутствуют	данные отсутствуют
237	319768.23	2230100.76	данные отсутствуют	данные отсутствуют

1198

Раздел 4.2

Сведения о частях земельного участка

Земельный участок			
(вид объекта недвижимости)			
Лист № __ Раздела 4.2	Всего листов раздела 4.2 : __	Всего разделов: __	Всего листов выписки: __
14.07.2022 № **/****/*****			
Кадастровый номер:		47:29:0574001:303	

Номер точки	Координаты, м		Описание закрепления на местности	Средняя квадратическая погрешность определения координат характерных точек границы части земельного участка, м
	X	Y		
1	2	3	4	5
238	319762.1	2230103.25	данные отсутствуют	данные отсутствуют
239	319759.89	2230097.63	данные отсутствуют	данные отсутствуют
240	319745.57	2230060.72	данные отсутствуют	данные отсутствуют
241	319767.91	2230051.99	данные отсутствуют	данные отсутствуют
242	319759.22	2230029.82	данные отсутствуют	данные отсутствуют
243	319742.99	2230036.17	данные отсутствуют	данные отсутствуют
244	319745.19	2230041.75	данные отсутствуют	данные отсутствуют
245	319739.15	2230044.08	данные отсутствуют	данные отсутствуют
246	319736.89	2230038.54	данные отсутствуют	данные отсутствуют
247	319722.48	2230001.86	данные отсутствуют	данные отсутствуют
248	319744.66	2229993.06	данные отсутствуют	данные отсутствуют
249	319735.88	2229970.45	данные отсутствуют	данные отсутствуют
250	319745.33	2229966.73	данные отсутствуют	данные отсутствуют
251	319740.85	2229955.47	данные отсутствуют	данные отсутствуют
252	319774.88	2229942.21	данные отсутствуют	данные отсутствуют
253	319774.51	2229941.27	данные отсутствуют	данные отсутствуют
254	319780.72	2229938.75	данные отсутствуют	данные отсутствуют

1199

Раздел 4.2

Сведения о частях земельного участка

Земельный участок			
(вид объекта недвижимости)			
Лист № __ Раздела 4.2	Всего листов раздела 4.2 : __	Всего разделов: __	Всего листов выписки: __
14.07.2022 № **/****/*****			
Кадастровый номер:		47:29:0574001:303	

Номер точки	Координаты, м		Описание закрепления на местности	Средняя квадратическая погрешность определения координат характерных точек границы части земельного участка, м
	X	Y		
1	2	3	4	5
255	319538.83	2230046.93	данные отсутствуют	данные отсутствуют
256	319543.41	2230058.76	данные отсутствуют	данные отсутствуют
257	319531.7	2230063.38	данные отсутствуют	данные отсутствуют
258	319526.93	2230051.46	данные отсутствуют	данные отсутствуют
259	319678.75	2230107.1	данные отсутствуют	данные отсутствуют
260	319682.23	2230117.19	данные отсутствуют	данные отсутствуют
261	319654.31	2230127.94	данные отсутствуют	данные отсутствуют
262	319662.6	2230149.04	данные отсутствуют	данные отсутствуют
263	319649.41	2230154.26	данные отсутствуют	данные отсутствуют
264	319641.06	2230133.23	данные отсутствуют	данные отсутствуют
265	319614.42	2230143.5	данные отсутствуют	данные отсутствуют
266	319610.28	2230133.16	данные отсутствуют	данные отсутствуют
267	319883	2230053.42	данные отсутствуют	данные отсутствуют
268	319912.19	2230062.76	данные отсутствуют	данные отсутствуют
268	319912.19	2230062.76	данные отсутствуют	данные отсутствуют
268	319912.19	2230062.76	данные отсутствуют	данные отсутствуют
269	319907.37	2230064.9	данные отсутствуют	данные отсутствуют

1200

Раздел 4.2

Сведения о частях земельного участка

Земельный участок			
(вид объекта недвижимости)			
Лист № __ Раздела 4.2	Всего листов раздела 4.2 : __	Всего разделов: __	Всего листов выписки: __
14.07.2022 № **/****/*****			
Кадастровый номер:		47:29:0574001:303	

Номер точки	Координаты, м		Описание закрепления на местности	Средняя квадратическая погрешность определения координат характерных точек границы части земельного участка, м
	X	Y		
1	2	3	4	5
270	319883.17	2230057.15	данные отсутствуют	данные отсутствуют
271	319837.12	2230076.86	данные отсутствуют	данные отсутствуют
272	319775.96	2229925.46	данные отсутствуют	данные отсутствуют
273	319779.14	2229925.77	данные отсутствуют	данные отсутствуют
274	319779.77	2229925.58	данные отсутствуют	данные отсутствуют
275	319839.02	2230072.25	данные отсутствуют	данные отсутствуют
276	319907.56	2230092.17	данные отсутствуют	данные отсутствуют
277	319911.98	2230103.78	данные отсутствуют	данные отсутствуют
278	319878.9	2230116.63	данные отсутствуют	данные отсутствуют
279	319874.49	2230104.99	данные отсутствуют	данные отсутствуют
280	319867.43	2229923.16	данные отсутствуют	данные отсутствуют
281	319873.8	2229940.1	данные отсутствуют	данные отсутствуют
282	319823.35	2229959.8	данные отсутствуют	данные отсутствуют
283	319816.9	2229942.59	данные отсутствуют	данные отсутствуют
284	319980.95	2230216.2	данные отсутствуют	данные отсутствуют
285	319985.8	2230229.35	данные отсутствуют	данные отсутствуют
286	319925.05	2230252.03	данные отсутствуют	данные отсутствуют

1201

Раздел 4.2

Сведения о частях земельного участка

Земельный участок			
(вид объекта недвижимости)			
Лист № __ Раздела 4.2	Всего листов раздела 4.2 : __	Всего разделов: __	Всего листов выписки: __
14.07.2022 № **/***/*****			
Кадастровый номер:		47:29:0574001:303	

Номер точки	Координаты, м		Описание закрепления на местности	Средняя квадратическая погрешность определения координат характерных точек границы части земельного участка, м
	X	Y		
1	2	3	4	5
287	319920.14	2230238.85	данные отсутствуют	данные отсутствуют
288	319923.3	2230133.62	данные отсутствуют	данные отсутствуют
289	319927.73	2230145.22	данные отсутствуют	данные отсутствуют
290	319894.64	2230158.07	данные отсутствуют	данные отсутствуют
291	319890.24	2230146.43	данные отсутствуют	данные отсутствуют
292	319871.73	2229891.86	данные отсутствуют	данные отсутствуют
293	319881.19	2229909.29	данные отсутствуют	данные отсутствуют
294	319910.55	2229964.32	данные отсутствуют	данные отсутствуют
295	319946.99	2230030.23	данные отсутствуют	данные отсутствуют
296	319948.11	2230033.44	данные отсутствуют	данные отсутствуют
297	319948.09	2230036.83	данные отсутствуют	данные отсутствуют
298	319946.93	2230040.02	данные отсутствуют	данные отсутствуют
299	319944.77	2230042.65	данные отсутствуют	данные отсутствуют
300	319926.67	2230058.23	данные отсутствуют	данные отсутствуют
301	319928.08	2230058.08	данные отсутствуют	данные отсутствуют
302	319929.75	2230058.04	данные отсутствуют	данные отсутствуют
303	319993.15	2230061.71	данные отсутствуют	данные отсутствуют

1202

Раздел 4.2

Сведения о частях земельного участка

Земельный участок			
(вид объекта недвижимости)			
Лист № __ Раздела 4.2	Всего листов раздела 4.2 : __	Всего разделов: __	Всего листов выписки: __
14.07.2022 № **/****/*****			
Кадастровый номер:		47:29:0574001:303	

Номер точки	Координаты, м		Описание закрепления на местности	Средняя квадратическая погрешность определения координат характерных точек границы части земельного участка, м
	X	Y		
1	2	3	4	5
304	319996.12	2230062.34	данные отсутствуют	данные отсутствуют
305	319998.76	2230063.84	данные отсутствуют	данные отсутствуют
306	320000.83	2230066.06	данные отсутствуют	данные отсутствуют
307	320002.14	2230068.8	данные отсутствуют	данные отсутствуют
308	320018.33	2230122.51	данные отсутствуют	данные отсутствуют
309	320041.47	2230197.49	данные отсутствуют	данные отсутствуют
310	320062.18	2230269.03	данные отсутствуют	данные отсутствуют
311	320079.71	2230329.52	данные отсутствуют	данные отсутствуют
312	320060.33	2230337.49	данные отсутствуют	данные отсутствуют
313	320042.01	2230274.9	данные отсутствуют	данные отсутствуют
314	320021.37	2230203.57	данные отсутствуют	данные отсутствуют
315	319998.42	2230128.54	данные отсутствуют	данные отсутствуют
316	319984.39	2230082.05	данные отсутствуют	данные отсутствуют
317	319929.44	2230078.85	данные отсутствуют	данные отсутствуют
318	319911.4	2230080.83	данные отсутствуют	данные отсутствуют
319	319894.66	2230083.49	данные отсутствуют	данные отсутствуют
320	319891.45	2230083.48	данные отсутствуют	данные отсутствуют

1203

Раздел 4.2

Сведения о частях земельного участка

Земельный участок			
(вид объекта недвижимости)			
Лист № __ Раздела 4.2	Всего листов раздела 4.2 : __	Всего разделов: __	Всего листов выписки: __
14.07.2022 № **/****/*****			
Кадастровый номер:		47:29:0574001:303	

Номер точки	Координаты, м		Описание закрепления на местности	Средняя квадратическая погрешность определения координат характерных точек границы части земельного участка, м
	X	Y		
1	2	3	4	5
321	319888.41	2230082.45	данные отсутствуют	данные отсутствуют
322	319885.85	2230080.51	данные отсутствуют	данные отсутствуют
323	319884.03	2230077.86	данные отсутствуют	данные отсутствуют
324	319883.16	2230074.77	данные отсутствуют	данные отсутствуют
325	319883.3	2230071.57	данные отсутствуют	данные отсутствуют
326	319884.45	2230068.57	данные отсутствуют	данные отсутствуют
327	319886.5	2230066.09	данные отсутствуют	данные отсутствуют
328	319924.59	2230032.7	данные отсутствуют	данные отсутствуют
329	319892.14	2229974.43	данные отсутствуют	данные отсутствуют
330	319862.88	2229919.15	данные отсутствуют	данные отсутствуют
331	319852.43	2229899.81	данные отсутствуют	данные отсутствуют
332	319900.99	2230067.73	данные отсутствуют	данные отсутствуют
332	319900.99	2230067.73	данные отсутствуют	данные отсутствуют
333	319906.07	2230079.67	данные отсутствуют	данные отсутствуют
333	319906.07	2230079.67	данные отсутствуют	данные отсутствуют
334	319917.33	2230074.85	данные отсутствуют	данные отсутствуют
334	319917.33	2230074.85	данные отсутствуют	данные отсутствуют

1204

Раздел 4.2

Сведения о частях земельного участка

Земельный участок			
(вид объекта недвижимости)			
Лист № __ Раздела 4.2	Всего листов раздела 4.2 : __	Всего разделов: __	Всего листов выписки: __
14.07.2022 № **/****/*****			
Кадастровый номер:		47:29:0574001:303	

Номер точки	Координаты, м		Описание закрепления на местности	Средняя квадратическая погрешность определения координат характерных точек границы части земельного участка, м
	X	Y		
1	2	3	4	5
335	319785.21	2230282.62	данные отсутствуют	данные отсутствуют
336	319834.22	2230300.53	данные отсутствуют	данные отсутствуют
337	319887.22	2230319.5	данные отсутствуют	данные отсутствуют
338	319967.72	2230348.27	данные отсутствуют	данные отсутствуют
339	320003.09	2230361.01	данные отсутствуют	данные отсутствуют
340	319989.63	2230366.54	данные отсутствуют	данные отсутствуют
341	319949.84	2230364.19	данные отсутствуют	данные отсутствуют
342	319880.15	2230339.28	данные отсутствуют	данные отсутствуют
343	319827.04	2230320.26	данные отсутствуют	данные отсутствуют
344	319777.96	2230302.33	данные отсутствуют	данные отсутствуют
345	319773.3	2230300.61	данные отсутствуют	данные отсутствуют
346	319763.9	2230274.77	данные отсутствуют	данные отсутствуют
347	319832.43	2229863.92	данные отсутствуют	данные отсутствуют
348	319854.54	2229867.99	данные отсутствуют	данные отсутствуют
349	319857.34	2229868.95	данные отсутствуют	данные отсутствуют
350	319859.73	2229870.69	данные отсутствуют	данные отсутствуют
351	319861.52	2229873.06	данные отсутствуют	данные отсутствуют

1205

Раздел 4.2

Сведения о частях земельного участка

Земельный участок			
(вид объекта недвижимости)			
Лист № __ Раздела 4.2	Всего листов раздела 4.2 : __	Всего разделов: __	Всего листов выписки: __
14.07.2022 № **/****/*****			
Кадастровый номер:		47:29:0574001:303	

Номер точки	Координаты, м		Описание закрепления на местности	Средняя квадратическая погрешность определения координат характерных точек границы части земельного участка, м
	X	Y		
1	2	3	4	5
352	319867.78	2229884.6	данные отсутствуют	данные отсутствуют
353	319848.72	2229892.95	данные отсутствуют	данные отсутствуют
354	319845.77	2229887.5	данные отсутствуют	данные отсутствуют
355	319831.94	2229885.1	данные отсутствуют	данные отсутствуют
356	319772.24	2229910.63	данные отсутствуют	данные отсутствуют
357	319760.57	2229915.69	данные отсутствуют	данные отсутствуют
358	319760.41	2229915.68	данные отсутствуют	данные отсутствуют
358	319760.41	2229915.68	данные отсутствуют	данные отсутствуют
359	319738.06	2229922.91	данные отсутствуют	данные отсутствуют
359	319738.06	2229922.91	данные отсутствуют	данные отсутствуют
360	319681.97	2229949.72	данные отсутствуют	данные отсутствуют
361	319638.32	2229968.49	данные отсутствуют	данные отсутствуют
362	319580.66	2229993.08	данные отсутствуют	данные отсутствуют
363	319581.66	2229997.1	данные отсутствуют	данные отсутствуют
363	319581.66	2229997.1	данные отсутствуют	данные отсутствуют
364	319562.21	2230005.47	данные отсутствуют	данные отсутствуют
365	319558.29	2229989.11	данные отсутствуют	данные отсутствуют

1206

Раздел 4.2

Сведения о частях земельного участка

Земельный участок			
(вид объекта недвижимости)			
Лист № __ Раздела 4.2	Всего листов раздела 4.2 : __	Всего разделов: __	Всего листов выписки: __
14.07.2022 № **/****/*****			
Кадастровый номер:		47:29:0574001:303	

Номер точки	Координаты, м		Описание закрепления на местности	Средняя квадратическая погрешность определения координат характерных точек границы части земельного участка, м
	X	Y		
1	2	3	4	5
366	319558.08	2229985.63	данные отсутствуют	данные отсутствуют
367	319559.07	2229982.3	данные отсутствуют	данные отсутствуют
368	319561.15	2229979.5	данные отсутствуют	данные отсутствуют
369	319564.06	2229977.59	данные отсутствуют	данные отсутствуют
370	319630.03	2229949.19	данные отсутствуют	данные отсутствуют
371	319696.13	2229920.77	данные отсутствуют	данные отсутствуют
372	319763.92	2229891.36	данные отсутствуют	данные отсутствуют
373	319826.69	2229864.56	данные отсутствуют	данные отсутствуют
374	319829.52	2229863.81	данные отсутствуют	данные отсутствуют
375	319546.73	2230023.27	данные отсутствуют	данные отсутствуют
376	319549.59	2230024.53	данные отсутствуют	данные отсутствуют
377	319551.93	2230026.61	данные отсутствуют	данные отсутствуют
378	319553.51	2230029.31	данные отсутствуют	данные отсутствуют
379	319573.89	2230081.61	данные отсутствуют	данные отсутствуют
380	319596.92	2230142	данные отсутствуют	данные отсутствуют
381	319619.69	2230200.93	данные отсутствуют	данные отсутствуют
382	319672.73	2230241.66	данные отсутствуют	данные отсутствуют

1207

Раздел 4.2

Сведения о частях земельного участка

Земельный участок			
(вид объекта недвижимости)			
Лист № __ Раздела 4.2	Всего листов раздела 4.2 : __	Всего разделов: __	Всего листов выписки: __
14.07.2022 № **/****/*****			
Кадастровый номер:		47:29:0574001:303	

Номер точки	Координаты, м		Описание закрепления на местности	Средняя квадратическая погрешность определения координат характерных точек границы части земельного участка, м
	X	Y		
1	2	3	4	5
383	319732.11	2230263.07	данные отсутствуют	данные отсутствуют
384	319703.54	2230275.09	данные отсутствуют	данные отсутствуют
385	319664	2230260.82	данные отсутствуют	данные отсутствуют
386	319661.3	2230259.35	данные отсутствуют	данные отсутствуют
387	319604.47	2230215.68	данные отсутствуют	данные отсутствуют
388	319602.56	2230213.74	данные отсутствуют	данные отсутствуют
389	319601.24	2230211.36	данные отсутствуют	данные отсутствуют
390	319577.32	2230149.55	данные отсутствуют	данные отсутствуют
391	319554.31	2230089.2	данные отсутствуют	данные отсутствуют
392	319533.94	2230036.93	данные отсутствуют	данные отсутствуют
393	319533.27	2230033.87	данные отсутствуют	данные отсутствуют
394	319533.58	2230030.76	данные отсутствуют	данные отсутствуют
395	319534.84	2230027.9	данные отсутствуют	данные отсутствуют
396	319536.92	2230025.56	данные отсутствуют	данные отсутствуют
397	319538.02	2230024.92	данные отсутствуют	данные отсутствуют
398	319541.15	2230023.49	данные отсутствуют	данные отсутствуют
399	319543.61	2230022.96	данные отсутствуют	данные отсутствуют

1208

Раздел 4.2

Сведения о частях земельного участка

Земельный участок			
(вид объекта недвижимости)			
Лист № __ Раздела 4.2	Всего листов раздела 4.2 : __	Всего разделов: __	Всего листов выписки: __
14.07.2022 № **/****/*****			
Кадастровый номер:		47:29:0574001:303	

Номер точки	Координаты, м		Описание закрепления на местности	Средняя квадратическая погрешность определения координат характерных точек границы части земельного участка, м
	X	Y		
1	2	3	4	5
400	319583.43	2230004.27	данные отсутствуют	данные отсутствуют
401	319586.47	2230016.55	данные отсутствуют	данные отсутствуют
402	319586.73	2230019.67	данные отсутствуют	данные отсутствуют
403	319586.03	2230022.72	данные отсутствуют	данные отсутствуют
404	319584.41	2230025.4	данные отсутствуют	данные отсутствуют
405	319582.04	2230027.44	данные отсутствуют	данные отсутствуют
406	319579.16	2230028.66	данные отсутствуют	данные отсутствуют
407	319578.12	2230028.91	данные отсутствуют	данные отсутствуют
408	319575	2230029.16	данные отсутствуют	данные отсутствуют
409	319571.96	2230028.42	данные отсутствуют	данные отсутствуют
410	319570.82	2230027.72	данные отсутствуют	данные отсутствуют
411	319567.73	2230019.5	данные отсутствуют	данные отсутствуют
411	319567.73	2230019.5	данные отсутствуют	данные отсутствуют
411	319567.73	2230019.5	данные отсутствуют	данные отсутствуют
412	319565.74	2230020.2	данные отсутствуют	данные отсутствуют
413	319564.04	2230013.09	данные отсутствуют	данные отсутствуют
414	319526.06	2230030.35	данные отсутствуют	данные отсутствуют

1209

Раздел 4.2

Сведения о частях земельного участка

Земельный участок			
(вид объекта недвижимости)			
Лист № __ Раздела 4.2	Всего листов раздела 4.2 : __	Всего разделов: __	Всего листов выписки: __
14.07.2022 № **/****/*****			
Кадастровый номер:		47:29:0574001:303	

Номер точки	Координаты, м		Описание закрепления на местности	Средняя квадратическая погрешность определения координат характерных точек границы части земельного участка, м
	X	Y		
1	2	3	4	5
415	319561.5	2230123.75	данные отсутствуют	данные отсутствуют
416	319582	2230177.79	данные отсутствуют	данные отсутствуют
417	319602.86	2230232.86	данные отсутствуют	данные отсутствуют
418	319625.47	2230292.68	данные отсутствуют	данные отсутствуют
419	319630.51	2230305.8	данные отсутствуют	данные отсутствуют
420	319610.23	2230314.33	данные отсутствуют	данные отсутствуют
421	319604.92	2230300.51	данные отсутствуют	данные отсутствуют
422	319582.28	2230240.64	данные отсутствуют	данные отсутствуют
423	319570.49	2230209.53	данные отсутствуют	данные отсутствуют
424	319582.98	2230204.97	данные отсутствуют	данные отсутствуют
425	319521.47	2230042.64	данные отсутствуют	данные отсутствуют
426	319525.54	2230030.59	данные отсутствуют	данные отсутствуют
427	319571.54	2230001.45	данные отсутствуют	данные отсутствуют
428	319550.28	2230010.6	данные отсутствуют	данные отсутствуют
429	319549.47	2230009.68	данные отсутствуют	данные отсутствуют
430	319522.57	2230021.15	данные отсутствуют	данные отсутствуют
431	319523.01	2230022.32	данные отсутствуют	данные отсутствуют

1210

Раздел 4.2

Сведения о частях земельного участка

Земельный участок			
(вид объекта недвижимости)			
Лист № __ Раздела 4.2	Всего листов раздела 4.2 : __	Всего разделов: __	Всего листов выписки: __
14.07.2022 № **/****/*****			
Кадастровый номер:		47:29:0574001:303	

Номер точки	Координаты, м		Описание закрепления на местности	Средняя квадратическая погрешность определения координат характерных точек границы части земельного участка, м
	X	Y		
1	2	3	4	5
432	319502.79	2230031.02	данные отсутствуют	данные отсутствуют
433	319494.45	2230009.22	данные отсутствуют	данные отсутствуют
434	319555.47	2229983.21	данные отсутствуют	данные отсутствуют
435	320143.32	2230298.27	данные отсутствуют	данные отсутствуют
436	320128.24	2230309.58	данные отсутствуют	данные отсутствуют
437	320047.55	2230342.74	данные отсутствуют	данные отсутствуют
438	320057.89	2230335.17	данные отсутствуют	данные отсутствуют
439	320113.57	2230293.07	данные отсутствуют	данные отсутствуют
440	320134.65	2230277.26	данные отсутствуют	данные отсутствуют
441	319576.72	2230007.32	данные отсутствуют	данные отсутствуют
442	319577.35	2230008.04	данные отсутствуют	данные отсутствуют
443	319579.5	2230011.86	данные отсутствуют	данные отсутствуют
444	319580.04	2230015.01	данные отсутствуют	данные отсутствуют
445	319579.35	2230019.11	данные отсутствуют	данные отсутствуют
446	319576.93	2230022.92	данные отсутствуют	данные отсутствуют
447	319574.1	2230025.03	данные отсутствуют	данные отсутствуют
448	319571.22	2230026.04	данные отсутствуют	данные отсутствуют

1211

Раздел 4.2

Сведения о частях земельного участка

Земельный участок			
(вид объекта недвижимости)			
Лист № __ Раздела 4.2	Всего листов раздела 4.2 : __	Всего разделов: __	Всего листов выписки: __
14.07.2022 № **/****/*****			
Кадастровый номер:		47:29:0574001:303	

Номер точки	Координаты, м		Описание закрепления на местности	Средняя квадратическая погрешность определения координат характерных точек границы части земельного участка, м
	X	Y		
1	2	3	4	5
449	319570.2	2230026.08	данные отсутствуют	данные отсутствуют
450	319559.42	2230022.44	данные отсутствуют	данные отсутствуют
451	319555.48	2230020.2	данные отсутствуют	данные отсутствуют
452	319556.44	2230017.6	данные отсутствуют	данные отсутствуют
453	319555.78	2230016.84	данные отсутствуют	данные отсутствуют
454	319832.37	2229863.88	данные отсутствуют	данные отсутствуют
455	319854.52	2229867.93	данные отсутствуют	данные отсутствуют
456	319857.32	2229868.88	данные отсутствуют	данные отсутствуют
457	319859.71	2229870.62	данные отсутствуют	данные отсутствуют
458	319861.5	2229872.98	данные отсутствуют	данные отсутствуют
459	319867.83	2229884.58	данные отсутствуют	данные отсутствуют
460	319848.58	2229893.01	данные отсутствуют	данные отсутствуют
461	319845.63	2229887.57	данные отсутствуют	данные отсутствуют
462	319831.87	2229885.09	данные отсутствуют	данные отсутствуют
463	319772.29	2229910.76	данные отсутствуют	данные отсутствуют
464	319760.83	2229915.72	данные отсутствуют	данные отсутствуют
465	319680.59	2229950.38	данные отсутствуют	данные отсутствуют

1212

Раздел 4.2

Сведения о частях земельного участка

Земельный участок			
(вид объекта недвижимости)			
Лист № __ Раздела 4.2	Всего листов раздела 4.2 : __	Всего разделов: __	Всего листов выписки: __
14.07.2022 № **/****/*****			
Кадастровый номер:		47:29:0574001:303	

Номер точки	Координаты, м		Описание закрепления на местности	Средняя квадратическая погрешность определения координат характерных точек границы части земельного участка, м
	X	Y		
1	2	3	4	5
466	319638.33	2229968.55	данные отсутствуют	данные отсутствуют
467	319580.67	2229993.11	данные отсутствуют	данные отсутствуют
468	319562.23	2230005.46	данные отсутствуют	данные отсутствуют
469	319558.3	2229989.13	данные отсутствуют	данные отсутствуют
470	319558.08	2229985.66	данные отсутствуют	данные отсутствуют
471	319559.07	2229982.33	данные отсутствуют	данные отсутствуют
472	319561.14	2229979.53	данные отсутствуют	данные отсутствуют
473	319564.05	2229977.62	данные отсутствуют	данные отсутствуют
474	319629.94	2229949.08	данные отсутствуют	данные отсутствуют
475	319696.04	2229920.66	данные отсутствуют	данные отсутствуют
476	319763.94	2229891.28	данные отсутствуют	данные отсутствуют
477	319826.65	2229864.52	данные отсутствуют	данные отсутствуют
478	319829.46	2229863.78	данные отсутствуют	данные отсутствуют
479	319583.44	2230004.27	данные отсутствуют	данные отсутствуют
480	319586.52	2230016.68	данные отсутствуют	данные отсутствуют
481	319586.79	2230019.8	данные отсутствуют	данные отсутствуют
482	319586.08	2230022.85	данные отсутствуют	данные отсутствуют

1213

Раздел 4.2

Сведения о частях земельного участка

Земельный участок			
(вид объекта недвижимости)			
Лист № __ Раздела 4.2	Всего листов раздела 4.2 : __	Всего разделов: __	Всего листов выписки: __
14.07.2022 № **/****/*****			
Кадастровый номер:		47:29:0574001:303	

Номер точки	Координаты, м		Описание закрепления на местности	Средняя квадратическая погрешность определения координат характерных точек границы части земельного участка, м
	X	Y		
1	2	3	4	5
483	319584.47	2230025.53	данные отсутствуют	данные отсутствуют
484	319582.11	2230027.58	данные отсутствуют	данные отсутствуют
485	319579.22	2230028.8	данные отсутствуют	данные отсутствуют
486	319578.18	2230029.05	данные отсутствуют	данные отсутствуют
487	319575.06	2230029.3	данные отсутствуют	данные отсутствуют
488	319572.02	2230028.57	данные отсутствуют	данные отсутствуют
489	319570.87	2230027.87	данные отсутствуют	данные отсутствуют
490	319565.77	2230020.2	данные отсутствуют	данные отсутствуют
491	319564.06	2230013.08	данные отсутствуют	данные отсутствуют
492	319871.79	2229891.84	данные отсутствуют	данные отсутствуют
493	319881.29	2229909.26	данные отсутствуют	данные отсутствуют
494	319910.67	2229964.23	данные отсутствуют	данные отсутствуют
495	319946.94	2230030.28	данные отсутствуют	данные отсутствуют
496	319948.04	2230033.46	данные отсутствуют	данные отсутствуют
497	319948.02	2230036.83	данные отсутствуют	данные отсутствуют
498	319946.88	2230040.01	данные отсутствуют	данные отсутствуют
499	319944.76	2230042.62	данные отсутствуют	данные отсутствуют

1214

Раздел 4.2

Сведения о частях земельного участка

Земельный участок			
(вид объекта недвижимости)			
Лист № __ Раздела 4.2	Всего листов раздела 4.2 : __	Всего разделов: __	Всего листов выписки: __
14.07.2022 № **/****/*****			
Кадастровый номер:		47:29:0574001:303	

Номер точки	Координаты, м		Описание закрепления на местности	Средняя квадратическая погрешность определения координат характерных точек границы части земельного участка, м
	X	Y		
1	2	3	4	5
500	319935.06	2230051.09	данные отсутствуют	данные отсутствуют
501	320001.89	2230052.4	данные отсутствуют	данные отсутствуют
502	320005.02	2230052.96	данные отсутствуют	данные отсутствуют
503	320007.8	2230054.48	данные отсутствуют	данные отсутствуют
504	320009.98	2230056.79	данные отсутствуют	данные отсутствуют
505	320011.32	2230059.67	данные отсутствуют	данные отсутствуют
506	320028.37	2230119.85	данные отсутствуют	данные отсутствуют
507	320050.31	2230196.03	данные отсутствуют	данные отсутствуют
508	320071.19	2230269.28	данные отсутствуют	данные отсутствуют
509	320087	2230326.52	данные отсутствуют	данные отсутствуют
510	320067.43	2230334.57	данные отсутствуют	данные отсутствуют
511	320050.79	2230275.06	данные отсутствуют	данные отсутствуют
512	320029.92	2230201.85	данные отсутствуют	данные отсутствуют
513	320007.99	2230125.69	данные отсутствуют	данные отсутствуют
514	319993.43	2230073.05	данные отсутствуют	данные отсутствуют
515	319929.04	2230071.94	данные отсутствуют	данные отсутствуют
516	319917.35	2230077.93	данные отсутствуют	данные отсутствуют

1215

Раздел 4.2

Сведения о частях земельного участка

Земельный участок			
(вид объекта недвижимости)			
Лист № __ Раздела 4.2	Всего листов раздела 4.2 : __	Всего разделов: __	Всего листов выписки: __
14.07.2022 № **/****/*****			
Кадастровый номер:		47:29:0574001:303	

Номер точки	Координаты, м		Описание закрепления на местности	Средняя квадратическая погрешность определения координат характерных точек границы части земельного участка, м
	X	Y		
1	2	3	4	5
517	319914.38	2230078.9	данные отсутствуют	данные отсутствуют
518	319911.92	2230079.91	данные отсутствуют	данные отсутствуют
519	319909	2230081.01	данные отсутствуют	данные отсутствуют
520	319895.6	2230083.78	данные отсутствуют	данные отсутствуют
521	319892.47	2230083.92	данные отсутствуют	данные отсутствуют
522	319889.46	2230083.1	данные отсутствуют	данные отсутствуют
523	319886.84	2230081.38	данные отсутствуют	данные отсутствуют
524	319884.89	2230078.94	данные отсутствуют	данные отсутствуют
525	319883.93	2230076.4	данные отсутствуют	данные отсутствуют
526	319883.77	2230075.76	данные отсутствуют	данные отсутствуют
527	319883.32	2230073.95	данные отсутствуют	данные отсутствуют
528	319883.54	2230070.83	данные отсутствуют	данные отсутствуют
529	319884.71	2230067.93	данные отсутствуют	данные отсутствуют
530	319886.72	2230065.53	данные отсутствуют	данные отсутствуют
531	319924.51	2230032.69	данные отсутствуют	данные отсутствуют
532	319891.98	2229974.25	данные отсутствуют	данные отсутствуют
533	319862.82	2229919.24	данные отсутствуют	данные отсутствуют

1216

Раздел 4.2

Сведения о частях земельного участка

Земельный участок			
(вид объекта недвижимости)			
Лист № __ Раздела 4.2	Всего листов раздела 4.2 : __	Всего разделов: __	Всего листов выписки: __
14.07.2022 № **/****/*****			
Кадастровый номер:		47:29:0574001:303	

Номер точки	Координаты, м		Описание закрепления на местности	Средняя квадратическая погрешность определения координат характерных точек границы части земельного участка, м
	X	Y		
1	2	3	4	5
534	319852.3	2229899.87	данные отсутствуют	данные отсутствуют

1217

Раздел 4.2

Сведения о частях земельного участка

Земельный участок				
(вид объекта недвижимости)				
Лист № ____ Раздела <u>4.2</u>		Всего листов раздела <u>4.2</u> : ____		Всего разделов: ____
Всего листов выписки: ____				
14.07.2022 № **/****/*****				
Кадастровый номер:			47:29:0574001:303	
Сведения о характерных точках границы части (частей) земельного участка				
Учетный номер части: 6				
Система координат: Местная 167				
Зона №				
Номер точки	Координаты, м		Описание закрепления на местности	Средняя квадратическая погрешность определения координат характерных точек границы части земельного участка, м
	X	Y		
1	2	3	4	5
1	319770.77	2230197.75	данные отсутствуют	данные отсутствуют
2	319778.42	2230217.75	данные отсутствуют	данные отсутствуют
3	319769.42	2230221.2	данные отсутствуют	данные отсутствуют
4	319768.5	2230221.58	данные отсутствуют	данные отсутствуют
5	319765.95	2230215.94	данные отсутствуют	данные отсутствуют
6	319766.75	2230215.57	данные отсутствуют	данные отсутствуют
7	319761.48	2230201.3	данные отсутствуют	данные отсутствуют
8	319338.29	2229970.17	данные отсутствуют	данные отсутствуют
9	319346.46	2229986.88	данные отсутствуют	данные отсутствуют
10	319314.33	2230002.58	данные отсутствуют	данные отсутствуют
11	319317.12	2230008.3	данные отсутствуют	данные отсутствуют
12	319305.85	2230013.81	данные отсутствуют	данные отсутствуют
13	319303.05	2230008.09	данные отсутствуют	данные отсутствуют
14	319273.18	2230022.69	данные отсутствуют	данные отсутствуют
15	319265.02	2230005.96	данные отсутствуют	данные отсутствуют
16	319988	2230235.6	данные отсутствуют	данные отсутствуют

1218

Раздел 4.2

Сведения о частях земельного участка

Земельный участок			
(вид объекта недвижимости)			
Лист № __ Раздела 4.2	Всего листов раздела 4.2 : __	Всего разделов: __	Всего листов выписки: __
14.07.2022 № **/****/*****			
Кадастровый номер:		47:29:0574001:303	

Номер точки	Координаты, м		Описание закрепления на местности	Средняя квадратическая погрешность определения координат характерных точек границы части земельного участка, м
	X	Y		
1	2	3	4	5
17	319992.85	2230248.75	данные отсутствуют	данные отсутствуют
18	319932.11	2230271.43	данные отсутствуют	данные отсутствуют
19	319927.19	2230258.25	данные отсутствуют	данные отсутствуют
20	319795.5	2230235.24	данные отсутствуют	данные отсутствуют
21	319798.54	2230241.62	данные отсутствуют	данные отсутствуют
22	319795	2230243.3	данные отсутствуют	данные отсутствуют
23	319792	2230236.99	данные отсутствуют	данные отсутствуют
24	319791.97	2230236.92	данные отсутствуют	данные отсутствуют
25	319877.44	2229968.03	данные отсутствуют	данные отсутствуют
26	319879.68	2229974.36	данные отсутствуют	данные отсутствуют
27	319876.63	2229975.61	данные отсутствуют	данные отсутствуют
28	319879.02	2229981.61	данные отсутствуют	данные отсутствуют
29	319851.45	2229992.36	данные отсутствуют	данные отсутствуют
30	319834.1	2229999.01	данные отсутствуют	данные отсутствуют
31	319836.05	2230004.23	данные отсутствуют	данные отсутствуют
32	319833.59	2230005.26	данные отсутствуют	данные отсутствуют
33	319835.14	2230009.23	данные отсутствуют	данные отсутствуют

1219

Раздел 4.2

Сведения о частях земельного участка

Земельный участок			
(вид объекта недвижимости)			
Лист № __ Раздела 4.2	Всего листов раздела 4.2 : __	Всего разделов: __	Всего листов выписки: __
14.07.2022 № **/****/*****			
Кадастровый номер:		47:29:0574001:303	

Номер точки	Координаты, м		Описание закрепления на местности	Средняя квадратическая погрешность определения координат характерных точек границы части земельного участка, м
	X	Y		
1	2	3	4	5
34	319828.84	2230011.68	данные отсутствуют	данные отсутствуют
35	319827.22	2230007.57	данные отсутствуют	данные отсутствуют
36	319824.13	2230008.67	данные отсутствуют	данные отсутствуют
37	319815.01	2229985.66	данные отсутствуют	данные отсутствуют
38	319825.98	2229981.24	данные отсутствуют	данные отсутствуют
39	319835.84	2229977.22	данные отсутствуют	данные отсутствуют
40	319871.65	2229963.25	данные отсутствуют	данные отсутствуют
41	319874.52	2229969.16	данные отсутствуют	данные отсутствуют
42	319896.18	2229998.87	данные отсутствуют	данные отсутствуют
43	319902.2	2230014.54	данные отсутствуют	данные отсутствуют
44	319851.75	2230033.91	данные отсутствуют	данные отсутствуют
45	319845.74	2230018.23	данные отсутствуют	данные отсутствуют
46	319846.28	2230018.02	данные отсутствуют	данные отсутствуют
47	319646.74	2229990.24	данные отсутствуют	данные отсутствуют
48	319652.6	2230005.5	данные отсутствуют	данные отсутствуют
49	319639.66	2230010.52	данные отсутствуют	данные отсутствуют
50	319634.78	2229998.18	данные отсутствуют	данные отсутствуют

1220

Раздел 4.2

Сведения о частях земельного участка

Земельный участок			
(вид объекта недвижимости)			
Лист № __ Раздела 4.2	Всего листов раздела 4.2 : __	Всего разделов: __	Всего листов выписки: __
14.07.2022 № **/****/*****			
Кадастровый номер:		47:29:0574001:303	

Номер точки	Координаты, м		Описание закрепления на местности	Средняя квадратическая погрешность определения координат характерных точек границы части земельного участка, м
	X	Y		
1	2	3	4	5
51	319635.47	2229997.88	данные отсутствуют	данные отсутствуют
52	319633.62	2229993.27	данные отсутствуют	данные отсутствуют
53	319639.49	2229990.8	данные отсутствуют	данные отсутствуют
54	319640.17	2229992.51	данные отсутствуют	данные отсутствуют
55	319960.84	2229935.2	данные отсутствуют	данные отсутствуют
56	319967.72	2229952.41	данные отсутствуют	данные отсутствуют
57	319916.9	2229972.15	данные отсутствуют	данные отсутствуют
58	319910.15	2229955.02	данные отсутствуют	данные отсутствуют
59	320091.15	2230299.08	данные отсутствуют	данные отсутствуют
60	320091.47	2230300.15	данные отсутствуют	данные отсутствуют
61	320091.18	2230301.27	данные отсутствуют	данные отсутствуют
62	320090.36	2230302.07	данные отсутствуют	данные отсутствуют
63	320089.3	2230302.33	данные отсутствуют	данные отсутствуют
64	320088.32	2230302.07	данные отсутствуют	данные отсутствуют
65	320087.51	2230301.3	данные отсутствуют	данные отсутствуют
66	320087.21	2230300.29	данные отсутствуют	данные отсутствуют
67	320087.44	2230299.22	данные отсутствуют	данные отсутствуют

1221

Раздел 4.2

Сведения о частях земельного участка

Земельный участок			
(вид объекта недвижимости)			
Лист № __ Раздела 4.2	Всего листов раздела 4.2 : __	Всего разделов: __	Всего листов выписки: __
14.07.2022 № **/****/*****			
Кадастровый номер:		47:29:0574001:303	

Номер точки	Координаты, м		Описание закрепления на местности	Средняя квадратическая погрешность определения координат характерных точек границы части земельного участка, м
	X	Y		
1	2	3	4	5
68	320088.1	2230298.46	данные отсутствуют	данные отсутствуют
69	320089.22	2230298.07	данные отсутствуют	данные отсутствуют
70	320090.43	2230298.37	данные отсутствуют	данные отсутствуют
71	319876.22	2230047.81	данные отсутствуют	данные отсутствуют
72	319876.96	2230050.13	данные отсутствуют	данные отсутствуют
73	319876.27	2230052.84	данные отсутствуют	данные отсутствуют
74	319874.48	2230054.53	данные отсутствуют	данные отсутствуют
75	319872.2	2230055.15	данные отсутствуют	данные отсутствуют
76	319869.83	2230054.54	данные отсутствуют	данные отсутствуют
77	319868.14	2230052.93	данные отсутствуют	данные отсутствуют
78	319867.41	2230050.62	данные отсутствуют	данные отсутствуют
79	319868.03	2230047.96	данные отсутствуют	данные отсутствуют
80	319869.88	2230046.18	данные отсутствуют	данные отсутствуют
81	319872.24	2230045.59	данные отсутствуют	данные отсутствуют
82	319874.45	2230046.16	данные отсутствуют	данные отсутствуют
83	319820.6	2230267.87	данные отсутствуют	данные отсутствуют
84	319822.53	2230272.55	данные отсутствуют	данные отсутствуют

1222

Раздел 4.2

Сведения о частях земельного участка

Земельный участок			
(вид объекта недвижимости)			
Лист № __ Раздела 4.2	Всего листов раздела 4.2 : __	Всего разделов: __	Всего листов выписки: __
14.07.2022 № **/****/*****			
Кадастровый номер:		47:29:0574001:303	

Номер точки	Координаты, м		Описание закрепления на местности	Средняя квадратическая погрешность определения координат характерных точек границы части земельного участка, м
	X	Y		
1	2	3	4	5
85	319816.57	2230274.82	данные отсутствуют	данные отсутствуют
86	319814.7	2230270.16	данные отсутствуют	данные отсутствуют
87	319889.6	2230291.21	данные отсутствуют	данные отсутствуют
88	319886.7	2230295.22	данные отсутствуют	данные отсутствуют
89	319915.86	2230319.46	данные отсутствуют	данные отсутствуют
90	319909	2230327.8	данные отсутствуют	данные отсутствуют
91	319895.76	2230316.9	данные отсутствуют	данные отсутствуют
92	319894.11	2230318.96	данные отсутствуют	данные отсутствуют
93	319891.4	2230316.62	данные отсутствуют	данные отсутствуют
94	319892.97	2230314.6	данные отсутствуют	данные отсутствуют
95	319876.87	2230301.35	данные отсутствуют	данные отсутствуют
96	319875.23	2230303.31	данные отсутствуют	данные отсутствуют
97	319872.39	2230300.99	данные отсутствуют	данные отсутствуют
98	319874.02	2230299.01	данные отсутствуют	данные отсутствуют
99	319857.93	2230285.76	данные отсутствуют	данные отсутствуют
100	319856.33	2230287.66	данные отсутствуют	данные отсутствуют
101	319853.48	2230285.27	данные отсутствуют	данные отсутствуют

1223

Раздел 4.2

Сведения о частях земельного участка

Земельный участок			
(вид объекта недвижимости)			
Лист № __ Раздела 4.2	Всего листов раздела 4.2 : __	Всего разделов: __	Всего листов выписки: __
14.07.2022 № **/****/*****			
Кадастровый номер:		47:29:0574001:303	

Номер точки	Координаты, м		Описание закрепления на местности	Средняя квадратическая погрешность определения координат характерных точек границы части земельного участка, м
	X	Y		
1	2	3	4	5
102	319855.01	2230283.36	данные отсутствуют	данные отсутствуют
103	319840.34	2230271.28	данные отсутствуют	данные отсутствуют
104	319842.25	2230268.35	данные отсутствуют	данные отсутствуют
105	319840.52	2230266.69	данные отсутствуют	данные отсутствуют
106	319842.77	2230264.02	данные отсутствуют	данные отсутствуют
107	319844.5	2230265.61	данные отсутствуют	данные отсутствуют
108	319846.89	2230262.71	данные отсутствуют	данные отсутствуют
109	319880.91	2230290.49	данные отсутствуют	данные отсутствуют
110	319884.01	2230286.7	данные отсутствуют	данные отсутствуют
111	319647.95	2230029.86	данные отсутствуют	данные отсутствуют
112	319664.56	2230072.26	данные отсутствуют	данные отсутствуют
113	319658.86	2230074.67	данные отсутствуют	данные отсутствуют
114	319656.58	2230068.68	данные отсутствуют	данные отсутствуют
115	319594.91	2230093.05	данные отсутствуют	данные отсутствуют
116	319580.47	2230056.19	данные отсутствуют	данные отсутствуют
117	319608.63	2230045.2	данные отсутствуют	данные отсутствуют
118	319599.76	2230022.68	данные отсутствуют	данные отсутствуют

1224

Раздел 4.2

Сведения о частях земельного участка

Земельный участок			
(вид объекта недвижимости)			
Лист № __ Раздела 4.2	Всего листов раздела 4.2 : __	Всего разделов: __	Всего листов выписки: __
14.07.2022 № **/****/*****			
Кадастровый номер:		47:29:0574001:303	

Номер точки	Координаты, м		Описание закрепления на местности	Средняя квадратическая погрешность определения координат характерных точек границы части земельного участка, м
	X	Y		
1	2	3	4	5
119	319616.73	2230015.93	данные отсутствуют	данные отсутствуют
120	319621.55	2230027.22	данные отсутствуют	данные отсутствуют
121	319623.15	2230026.57	данные отсутствуют	данные отсутствуют
122	319625.37	2230032.32	данные отсутствуют	данные отсутствуют
123	319623.64	2230033.18	данные отсутствуют	данные отсутствуют
124	319625.65	2230038.55	данные отсутствуют	данные отсутствуют
125	319556.5	2230016.51	данные отсутствуют	данные отсутствуют
126	319559.55	2230022.4	данные отсутствуют	данные отсутствуют
127	319556.22	2230023.58	данные отсутствуют	данные отсутствуют
128	319553.33	2230017.95	данные отсутствуют	данные отсутствуют
129	319690.55	2230137.99	данные отсутствуют	данные отсутствуют
130	319694.62	2230148.25	данные отсутствуют	данные отсутствуют
131	319627.13	2230174.95	данные отсутствуют	данные отсутствуют
132	319623.07	2230164.68	данные отсутствуют	данные отсутствуют
133	319564.16	2230262.2	данные отсутствуют	данные отсутствуют
134	319584.48	2230314.86	данные отсутствуют	данные отсутствуют
135	319531.81	2230335.18	данные отсутствуют	данные отсутствуют

1225

Раздел 4.2

Сведения о частях земельного участка

Земельный участок			
(вид объекта недвижимости)			
Лист № __ Раздела 4.2	Всего листов раздела 4.2 : __	Всего разделов: __	Всего листов выписки: __
14.07.2022 № **/****/*****			
Кадастровый номер:		47:29:0574001:303	

Номер точки	Координаты, м		Описание закрепления на местности	Средняя квадратическая погрешность определения координат характерных точек границы части земельного участка, м
	X	Y		
1	2	3	4	5
136	319511.5	2230282.51	данные отсутствуют	данные отсутствуют
137	319624.62	2229699.1	данные отсутствуют	данные отсутствуют
138	319627.39	2229702.12	данные отсутствуют	данные отсутствуют
139	319625.84	2229703.53	данные отсутствуют	данные отсутствуют
140	319623.08	2229700.5	данные отсутствуют	данные отсутствуют
141	319826.46	2229889.63	данные отсутствуют	данные отсутствуют
142	319828.3	2229894.1	данные отсутствуют	данные отсутствуют
143	319819.64	2229897.64	данные отсутствуют	данные отсутствуют
144	319817.72	2229893.24	данные отсутствуют	данные отсутствуют
145	319888.48	2230042.76	данные отсутствуют	данные отсутствуют
146	319889.23	2230044.94	данные отсутствуют	данные отсутствуют
147	319888.75	2230047.33	данные отсутствуют	данные отсутствуют
148	319886.95	2230049.36	данные отсутствуют	данные отсутствуют
149	319884.71	2230050.07	данные отсутствуют	данные отсутствуют
150	319882.4	2230049.58	данные отсутствуют	данные отсутствуют
151	319880.7	2230048.27	данные отсутствуют	данные отсутствуют
152	319879.66	2230045.64	данные отсутствуют	данные отсутствуют

1226

Раздел 4.2

Сведения о частях земельного участка

Земельный участок			
(вид объекта недвижимости)			
Лист № __ Раздела 4.2	Всего листов раздела 4.2 : __	Всего разделов: __	Всего листов выписки: __
14.07.2022 № **/****/*****			
Кадастровый номер:		47:29:0574001:303	

Номер точки	Координаты, м		Описание закрепления на местности	Средняя квадратическая погрешность определения координат характерных точек границы части земельного участка, м
	X	Y		
1	2	3	4	5
153	319880.28	2230042.91	данные отсутствуют	данные отсутствуют
154	319882.05	2230041.14	данные отсутствуют	данные отсутствуют
155	319884.22	2230040.52	данные отсутствуют	данные отсутствуют
156	319886.53	2230040.98	данные отсутствуют	данные отсутствуют
157	319915.49	2230112.71	данные отсутствуют	данные отсутствуют
158	319919.92	2230124.31	данные отсутствуют	данные отсутствуют
159	319886.83	2230137.16	данные отсутствуют	данные отсутствуют
160	319882.43	2230125.52	данные отсутствуют	данные отсутствуют
161	320029.11	2230293.5	данные отсутствуют	данные отсутствуют
162	320029.48	2230299.53	данные отсутствуют	данные отсутствуют
163	320029.84	2230308.77	данные отсутствуют	данные отсутствуют
164	319969.81	2230308.34	данные отсутствуют	данные отсутствуют
165	319969.42	2230298.94	данные отсутствуют	данные отсутствуют
166	319987.02	2230298.94	данные отсутствуют	данные отсутствуют
167	319987.16	2230293.83	данные отсутствуют	данные отсутствуют
168	319990.63	2230293.81	данные отсутствуют	данные отсутствуют
169	319990.64	2230298.95	данные отсутствуют	данные отсутствуют

1227

Раздел 4.2

Сведения о частях земельного участка

Земельный участок			
(вид объекта недвижимости)			
Лист № __ Раздела 4.2	Всего листов раздела 4.2 : __	Всего разделов: __	Всего листов выписки: __
14.07.2022 № **/****/*****			
Кадастровый номер:		47:29:0574001:303	

Номер точки	Координаты, м		Описание закрепления на местности	Средняя квадратическая погрешность определения координат характерных точек границы части земельного участка, м
	X	Y		
1	2	3	4	5
170	320024.71	2230299.53	данные отсутствуют	данные отсутствуют
171	320024.6	2230293.48	данные отсутствуют	данные отсутствуют
172	319971.93	2229963.21	данные отсутствуют	данные отсутствуют
173	319978.63	2229980.27	данные отсутствуют	данные отсутствуют
174	319927.75	2230000.23	данные отсутствуют	данные отсутствуют
175	319921.11	2229983.14	данные отсутствуют	данные отсутствуют
176	319863.56	2230052.15	данные отсутствуют	данные отсутствуют
177	319864.38	2230054.63	данные отсутствуют	данные отсутствуют
178	319863.7	2230057.28	данные отсутствуют	данные отсутствуют
179	319861.78	2230059.08	данные отсутствуют	данные отсутствуют
180	319859.56	2230059.6	данные отсутствуют	данные отсутствуют
181	319857.51	2230059.12	данные отсутствуют	данные отсутствуют
182	319855.64	2230057.5	данные отсутствуют	данные отсутствуют
183	319854.82	2230054.72	данные отсутствуют	данные отсутствуют
184	319855.67	2230052.09	данные отсутствуют	данные отсутствуют
185	319857.31	2230050.63	данные отсутствуют	данные отсутствуют
186	319859.6	2230050.02	данные отсутствуют	данные отсутствуют

1228

Раздел 4.2

Сведения о частях земельного участка

Земельный участок			
(вид объекта недвижимости)			
Лист № __ Раздела 4.2	Всего листов раздела 4.2 : __	Всего разделов: __	Всего листов выписки: __
14.07.2022 № **/****/*****			
Кадастровый номер:		47:29:0574001:303	

Номер точки	Координаты, м		Описание закрепления на местности	Средняя квадратическая погрешность определения координат характерных точек границы части земельного участка, м
	X	Y		
1	2	3	4	5
187	319861.82	2230050.59	данные отсутствуют	данные отсутствуют
188	319849.98	2230055.96	данные отсутствуют	данные отсутствуют
189	319851.44	2230057.56	данные отсутствуют	данные отсутствуют
190	319852.05	2230059.73	данные отсутствуют	данные отсутствуют
191	319851.48	2230062.17	данные отсутствуют	данные отсутствуют
192	319849.84	2230063.93	данные отсутствуют	данные отсутствуют
193	319847.37	2230064.68	данные отсутствуют	данные отсутствуют
194	319845.13	2230064.17	данные отсутствуют	данные отсутствуют
195	319843.28	2230062.52	данные отсутствуют	данные отсутствуют
196	319842.44	2230060.19	данные отсутствуют	данные отсутствуют
197	319843.05	2230057.64	данные отсутствуют	данные отсутствуют
198	319844.82	2230055.79	данные отсутствуют	данные отсутствуют
199	319847.18	2230055.11	данные отсутствуют	данные отсутствуют
200	319786.01	2229952.5	данные отсутствуют	данные отсутствуют
201	319779.9	2229954.85	данные отсутствуют	данные отсутствуют
202	319779.37	2229953.67	данные отсутствуют	данные отсутствуют
203	319753.36	2229964.14	данные отсутствуют	данные отсутствуют

1229

Раздел 4.2

Сведения о частях земельного участка

Земельный участок			
(вид объекта недвижимости)			
Лист № __ Раздела 4.2	Всего листов раздела 4.2 : __	Всего разделов: __	Всего листов выписки: __
14.07.2022 № **/****/*****			
Кадастровый номер:		47:29:0574001:303	

Номер точки	Координаты, м		Описание закрепления на местности	Средняя квадратическая погрешность определения координат характерных точек границы части земельного участка, м
	X	Y		
1	2	3	4	5
204	319762.1	2229986.3	данные отсутствуют	данные отсутствуют
205	319790.04	2229975.25	данные отсутствуют	данные отсутствуют
206	319804.47	2230012.14	данные отсутствуют	данные отсутствуют
207	319776.47	2230023.08	данные отсутствуют	данные отсутствуют
208	319785.11	2230045.31	данные отсутствуют	данные отсутствуют
209	319813.16	2230034.33	данные отсутствуют	данные отсутствуют
210	319827.58	2230071.22	данные отсутствуют	данные отсутствуют
211	319799.62	2230082.13	данные отсутствуют	данные отсутствуют
212	319808.33	2230104.32	данные отсутствуют	данные отсутствуют
213	319836.34	2230093.35	данные отсутствуют	данные отсутствуют
214	319850.72	2230130.21	данные отсутствуют	данные отсутствуют
215	319822.57	2230141.28	данные отсутствуют	данные отсутствуют
216	319831.46	2230163.39	данные отсутствуют	данные отсутствуют
217	319859.46	2230152.52	данные отсутствуют	данные отсутствуют
218	319873.81	2230189.25	данные отсутствуют	данные отсутствуют
219	319812.41	2230213.31	данные отсутствуют	данные отсутствуют
220	319814.55	2230219.09	данные отсутствуют	данные отсутствуют

1230

Раздел 4.2

Сведения о частях земельного участка

Земельный участок			
(вид объекта недвижимости)			
Лист № __ Раздела 4.2	Всего листов раздела 4.2 : __	Всего разделов: __	Всего листов выписки: __
14.07.2022 № **/****/*****			
Кадастровый номер:		47:29:0574001:303	

Номер точки	Координаты, м		Описание закрепления на местности	Средняя квадратическая погрешность определения координат характерных точек границы части земельного участка, м
	X	Y		
1	2	3	4	5
221	319808.54	2230221.24	данные отсутствуют	данные отсутствуют
222	319806.27	2230215.63	данные отсутствуют	данные отсутствуют
223	319791.85	2230178.94	данные отсутствуют	данные отсутствуют
224	319814.24	2230170.11	данные отсутствуют	данные отсутствуют
225	319805.52	2230147.88	данные отсутствуют	данные отсутствуют
226	319789.06	2230154.32	данные отсутствуют	данные отсутствуют
227	319791.24	2230159.96	данные отсутствуют	данные отсутствуют
228	319785.52	2230162.18	данные отсутствуют	данные отсутствуют
229	319783.13	2230156.64	данные отсутствуют	данные отсутствуют
230	319768.64	2230119.83	данные отсутствуют	данные отсутствуют
231	319766.44	2230114.22	данные отсутствуют	данные отсутствуют
232	319772.68	2230111.89	данные отсутствуют	данные отсутствуют
233	319774.83	2230117.44	данные отсутствуют	данные отсутствуют
234	319791.11	2230111.14	данные отсутствуют	данные отсутствуют
235	319782.38	2230088.86	данные отсутствуют	данные отсутствуют
236	319766.01	2230095.24	данные отсутствуют	данные отсутствуют
237	319768.23	2230100.76	данные отсутствуют	данные отсутствуют

1231

Раздел 4.2

Сведения о частях земельного участка

Земельный участок			
(вид объекта недвижимости)			
Лист № __ Раздела 4.2	Всего листов раздела 4.2 : __	Всего разделов: __	Всего листов выписки: __
14.07.2022 № **/****/*****			
Кадастровый номер:		47:29:0574001:303	

Номер точки	Координаты, м		Описание закрепления на местности	Средняя квадратическая погрешность определения координат характерных точек границы части земельного участка, м
	X	Y		
1	2	3	4	5
238	319762.1	2230103.25	данные отсутствуют	данные отсутствуют
239	319759.89	2230097.63	данные отсутствуют	данные отсутствуют
240	319745.57	2230060.72	данные отсутствуют	данные отсутствуют
241	319767.91	2230051.99	данные отсутствуют	данные отсутствуют
242	319759.22	2230029.82	данные отсутствуют	данные отсутствуют
243	319742.99	2230036.17	данные отсутствуют	данные отсутствуют
244	319745.19	2230041.75	данные отсутствуют	данные отсутствуют
245	319739.15	2230044.08	данные отсутствуют	данные отсутствуют
246	319736.89	2230038.54	данные отсутствуют	данные отсутствуют
247	319722.48	2230001.86	данные отсутствуют	данные отсутствуют
248	319744.66	2229993.06	данные отсутствуют	данные отсутствуют
249	319735.88	2229970.45	данные отсутствуют	данные отсутствуют
250	319745.33	2229966.73	данные отсутствуют	данные отсутствуют
251	319740.85	2229955.47	данные отсутствуют	данные отсутствуют
252	319774.88	2229942.21	данные отсутствуют	данные отсутствуют
253	319774.51	2229941.27	данные отсутствуют	данные отсутствуют
254	319780.72	2229938.75	данные отсутствуют	данные отсутствуют

1232

Раздел 4.2

Сведения о частях земельного участка

Земельный участок			
(вид объекта недвижимости)			
Лист № __ Раздела 4.2	Всего листов раздела 4.2 : __	Всего разделов: __	Всего листов выписки: __
14.07.2022 № **/****/*****			
Кадастровый номер:		47:29:0574001:303	

Номер точки	Координаты, м		Описание закрепления на местности	Средняя квадратическая погрешность определения координат характерных точек границы части земельного участка, м
	X	Y		
1	2	3	4	5
255	319538.83	2230046.93	данные отсутствуют	данные отсутствуют
256	319543.41	2230058.76	данные отсутствуют	данные отсутствуют
257	319531.7	2230063.38	данные отсутствуют	данные отсутствуют
258	319526.93	2230051.46	данные отсутствуют	данные отсутствуют
259	319678.75	2230107.1	данные отсутствуют	данные отсутствуют
260	319682.23	2230117.19	данные отсутствуют	данные отсутствуют
261	319654.31	2230127.94	данные отсутствуют	данные отсутствуют
262	319662.6	2230149.04	данные отсутствуют	данные отсутствуют
263	319649.41	2230154.26	данные отсутствуют	данные отсутствуют
264	319641.06	2230133.23	данные отсутствуют	данные отсутствуют
265	319614.42	2230143.5	данные отсутствуют	данные отсутствуют
266	319610.28	2230133.16	данные отсутствуют	данные отсутствуют
267	319883	2230053.42	данные отсутствуют	данные отсутствуют
268	319912.19	2230062.76	данные отсутствуют	данные отсутствуют
268	319912.19	2230062.76	данные отсутствуют	данные отсутствуют
268	319912.19	2230062.76	данные отсутствуют	данные отсутствуют
269	319907.37	2230064.9	данные отсутствуют	данные отсутствуют

1233

Раздел 4.2

Сведения о частях земельного участка

Земельный участок			
(вид объекта недвижимости)			
Лист № __ Раздела 4.2	Всего листов раздела 4.2 : __	Всего разделов: __	Всего листов выписки: __
14.07.2022 № **/****/*****			
Кадастровый номер:		47:29:0574001:303	

Номер точки	Координаты, м		Описание закрепления на местности	Средняя квадратическая погрешность определения координат характерных точек границы части земельного участка, м
	X	Y		
1	2	3	4	5
270	319883.17	2230057.15	данные отсутствуют	данные отсутствуют
271	319837.12	2230076.86	данные отсутствуют	данные отсутствуют
272	319775.96	2229925.46	данные отсутствуют	данные отсутствуют
273	319779.14	2229925.77	данные отсутствуют	данные отсутствуют
274	319779.77	2229925.58	данные отсутствуют	данные отсутствуют
275	319839.02	2230072.25	данные отсутствуют	данные отсутствуют
276	319907.56	2230092.17	данные отсутствуют	данные отсутствуют
277	319911.98	2230103.78	данные отсутствуют	данные отсутствуют
278	319878.9	2230116.63	данные отсутствуют	данные отсутствуют
279	319874.49	2230104.99	данные отсутствуют	данные отсутствуют
280	319867.43	2229923.16	данные отсутствуют	данные отсутствуют
281	319873.8	2229940.1	данные отсутствуют	данные отсутствуют
282	319823.35	2229959.8	данные отсутствуют	данные отсутствуют
283	319816.9	2229942.59	данные отсутствуют	данные отсутствуют
284	319980.95	2230216.2	данные отсутствуют	данные отсутствуют
285	319985.8	2230229.35	данные отсутствуют	данные отсутствуют
286	319925.05	2230252.03	данные отсутствуют	данные отсутствуют

1234

Раздел 4.2

Сведения о частях земельного участка

Земельный участок			
(вид объекта недвижимости)			
Лист № __ Раздела 4.2	Всего листов раздела 4.2 : __	Всего разделов: __	Всего листов выписки: __
14.07.2022 № **/****/*****			
Кадастровый номер:		47:29:0574001:303	

Номер точки	Координаты, м		Описание закрепления на местности	Средняя квадратическая погрешность определения координат характерных точек границы части земельного участка, м
	X	Y		
1	2	3	4	5
287	319920.14	2230238.85	данные отсутствуют	данные отсутствуют
288	319923.3	2230133.62	данные отсутствуют	данные отсутствуют
289	319927.73	2230145.22	данные отсутствуют	данные отсутствуют
290	319894.64	2230158.07	данные отсутствуют	данные отсутствуют
291	319890.24	2230146.43	данные отсутствуют	данные отсутствуют
292	319871.73	2229891.86	данные отсутствуют	данные отсутствуют
293	319881.19	2229909.29	данные отсутствуют	данные отсутствуют
294	319910.55	2229964.32	данные отсутствуют	данные отсутствуют
295	319946.99	2230030.23	данные отсутствуют	данные отсутствуют
296	319948.11	2230033.44	данные отсутствуют	данные отсутствуют
297	319948.09	2230036.83	данные отсутствуют	данные отсутствуют
298	319946.93	2230040.02	данные отсутствуют	данные отсутствуют
299	319944.77	2230042.65	данные отсутствуют	данные отсутствуют
300	319926.67	2230058.23	данные отсутствуют	данные отсутствуют
301	319928.08	2230058.08	данные отсутствуют	данные отсутствуют
302	319929.75	2230058.04	данные отсутствуют	данные отсутствуют
303	319993.15	2230061.71	данные отсутствуют	данные отсутствуют

1235

Раздел 4.2

Сведения о частях земельного участка

Земельный участок			
(вид объекта недвижимости)			
Лист № __ Раздела 4.2	Всего листов раздела 4.2 : __	Всего разделов: __	Всего листов выписки: __
14.07.2022 № **/****/*****			
Кадастровый номер:		47:29:0574001:303	

Номер точки	Координаты, м		Описание закрепления на местности	Средняя квадратическая погрешность определения координат характерных точек границы части земельного участка, м
	X	Y		
1	2	3	4	5
304	319996.12	2230062.34	данные отсутствуют	данные отсутствуют
305	319998.76	2230063.84	данные отсутствуют	данные отсутствуют
306	320000.83	2230066.06	данные отсутствуют	данные отсутствуют
307	320002.14	2230068.8	данные отсутствуют	данные отсутствуют
308	320018.33	2230122.51	данные отсутствуют	данные отсутствуют
309	320041.47	2230197.49	данные отсутствуют	данные отсутствуют
310	320062.18	2230269.03	данные отсутствуют	данные отсутствуют
311	320079.71	2230329.52	данные отсутствуют	данные отсутствуют
312	320060.33	2230337.49	данные отсутствуют	данные отсутствуют
313	320042.01	2230274.9	данные отсутствуют	данные отсутствуют
314	320021.37	2230203.57	данные отсутствуют	данные отсутствуют
315	319998.42	2230128.54	данные отсутствуют	данные отсутствуют
316	319984.39	2230082.05	данные отсутствуют	данные отсутствуют
317	319929.44	2230078.85	данные отсутствуют	данные отсутствуют
318	319911.4	2230080.83	данные отсутствуют	данные отсутствуют
319	319894.66	2230083.49	данные отсутствуют	данные отсутствуют
320	319891.45	2230083.48	данные отсутствуют	данные отсутствуют

1236

Раздел 4.2

Сведения о частях земельного участка

Земельный участок			
(вид объекта недвижимости)			
Лист № __ Раздела 4.2	Всего листов раздела 4.2 : __	Всего разделов: __	Всего листов выписки: __
14.07.2022 № **/****/*****			
Кадастровый номер:		47:29:0574001:303	

Номер точки	Координаты, м		Описание закрепления на местности	Средняя квадратическая погрешность определения координат характерных точек границы части земельного участка, м
	X	Y		
1	2	3	4	5
321	319888.41	2230082.45	данные отсутствуют	данные отсутствуют
322	319885.85	2230080.51	данные отсутствуют	данные отсутствуют
323	319884.03	2230077.86	данные отсутствуют	данные отсутствуют
324	319883.16	2230074.77	данные отсутствуют	данные отсутствуют
325	319883.3	2230071.57	данные отсутствуют	данные отсутствуют
326	319884.45	2230068.57	данные отсутствуют	данные отсутствуют
327	319886.5	2230066.09	данные отсутствуют	данные отсутствуют
328	319924.59	2230032.7	данные отсутствуют	данные отсутствуют
329	319892.14	2229974.43	данные отсутствуют	данные отсутствуют
330	319862.88	2229919.15	данные отсутствуют	данные отсутствуют
331	319852.43	2229899.81	данные отсутствуют	данные отсутствуют
332	319900.99	2230067.73	данные отсутствуют	данные отсутствуют
332	319900.99	2230067.73	данные отсутствуют	данные отсутствуют
333	319906.07	2230079.67	данные отсутствуют	данные отсутствуют
333	319906.07	2230079.67	данные отсутствуют	данные отсутствуют
334	319917.33	2230074.85	данные отсутствуют	данные отсутствуют
334	319917.33	2230074.85	данные отсутствуют	данные отсутствуют

1237

Раздел 4.2

Сведения о частях земельного участка

Земельный участок			
(вид объекта недвижимости)			
Лист № __ Раздела 4.2	Всего листов раздела 4.2 : __	Всего разделов: __	Всего листов выписки: __
14.07.2022 № **/****/*****			
Кадастровый номер:		47:29:0574001:303	

Номер точки	Координаты, м		Описание закрепления на местности	Средняя квадратическая погрешность определения координат характерных точек границы части земельного участка, м
	X	Y		
1	2	3	4	5
335	319785.21	2230282.62	данные отсутствуют	данные отсутствуют
336	319834.22	2230300.53	данные отсутствуют	данные отсутствуют
337	319887.22	2230319.5	данные отсутствуют	данные отсутствуют
338	319967.72	2230348.27	данные отсутствуют	данные отсутствуют
339	320003.09	2230361.01	данные отсутствуют	данные отсутствуют
340	319989.63	2230366.54	данные отсутствуют	данные отсутствуют
341	319949.84	2230364.19	данные отсутствуют	данные отсутствуют
342	319880.15	2230339.28	данные отсутствуют	данные отсутствуют
343	319827.04	2230320.26	данные отсутствуют	данные отсутствуют
344	319777.96	2230302.33	данные отсутствуют	данные отсутствуют
345	319773.3	2230300.61	данные отсутствуют	данные отсутствуют
346	319763.9	2230274.77	данные отсутствуют	данные отсутствуют
347	319832.43	2229863.92	данные отсутствуют	данные отсутствуют
348	319854.54	2229867.99	данные отсутствуют	данные отсутствуют
349	319857.34	2229868.95	данные отсутствуют	данные отсутствуют
350	319859.73	2229870.69	данные отсутствуют	данные отсутствуют
351	319861.52	2229873.06	данные отсутствуют	данные отсутствуют

1238

Раздел 4.2

Сведения о частях земельного участка

Земельный участок			
(вид объекта недвижимости)			
Лист № __ Раздела 4.2	Всего листов раздела 4.2 : __	Всего разделов: __	Всего листов выписки: __
14.07.2022 № **/****/*****			
Кадастровый номер:		47:29:0574001:303	

Номер точки	Координаты, м		Описание закрепления на местности	Средняя квадратическая погрешность определения координат характерных точек границы части земельного участка, м
	X	Y		
1	2	3	4	5
352	319867.78	2229884.6	данные отсутствуют	данные отсутствуют
353	319848.72	2229892.95	данные отсутствуют	данные отсутствуют
354	319845.77	2229887.5	данные отсутствуют	данные отсутствуют
355	319831.94	2229885.1	данные отсутствуют	данные отсутствуют
356	319772.24	2229910.63	данные отсутствуют	данные отсутствуют
357	319760.57	2229915.69	данные отсутствуют	данные отсутствуют
358	319760.41	2229915.68	данные отсутствуют	данные отсутствуют
358	319760.41	2229915.68	данные отсутствуют	данные отсутствуют
359	319738.06	2229922.91	данные отсутствуют	данные отсутствуют
359	319738.06	2229922.91	данные отсутствуют	данные отсутствуют
360	319681.97	2229949.72	данные отсутствуют	данные отсутствуют
361	319638.32	2229968.49	данные отсутствуют	данные отсутствуют
362	319580.66	2229993.08	данные отсутствуют	данные отсутствуют
363	319581.66	2229997.1	данные отсутствуют	данные отсутствуют
363	319581.66	2229997.1	данные отсутствуют	данные отсутствуют
364	319562.21	2230005.47	данные отсутствуют	данные отсутствуют
365	319558.29	2229989.11	данные отсутствуют	данные отсутствуют

1239

Раздел 4.2

Сведения о частях земельного участка

Земельный участок			
(вид объекта недвижимости)			
Лист № __ Раздела 4.2	Всего листов раздела 4.2 : __	Всего разделов: __	Всего листов выписки: __
14.07.2022 № **/****/*****			
Кадастровый номер:		47:29:0574001:303	

Номер точки	Координаты, м		Описание закрепления на местности	Средняя квадратическая погрешность определения координат характерных точек границы части земельного участка, м
	X	Y		
1	2	3	4	5
366	319558.08	2229985.63	данные отсутствуют	данные отсутствуют
367	319559.07	2229982.3	данные отсутствуют	данные отсутствуют
368	319561.15	2229979.5	данные отсутствуют	данные отсутствуют
369	319564.06	2229977.59	данные отсутствуют	данные отсутствуют
370	319630.03	2229949.19	данные отсутствуют	данные отсутствуют
371	319696.13	2229920.77	данные отсутствуют	данные отсутствуют
372	319763.92	2229891.36	данные отсутствуют	данные отсутствуют
373	319826.69	2229864.56	данные отсутствуют	данные отсутствуют
374	319829.52	2229863.81	данные отсутствуют	данные отсутствуют
375	319546.73	2230023.27	данные отсутствуют	данные отсутствуют
376	319549.59	2230024.53	данные отсутствуют	данные отсутствуют
377	319551.93	2230026.61	данные отсутствуют	данные отсутствуют
378	319553.51	2230029.31	данные отсутствуют	данные отсутствуют
379	319573.89	2230081.61	данные отсутствуют	данные отсутствуют
380	319596.92	2230142	данные отсутствуют	данные отсутствуют
381	319619.69	2230200.93	данные отсутствуют	данные отсутствуют
382	319672.73	2230241.66	данные отсутствуют	данные отсутствуют

1240

Раздел 4.2

Сведения о частях земельного участка

Земельный участок			
(вид объекта недвижимости)			
Лист № __ Раздела 4.2	Всего листов раздела 4.2 : __	Всего разделов: __	Всего листов выписки: __
14.07.2022 № **/****/*****			
Кадастровый номер:		47:29:0574001:303	

Номер точки	Координаты, м		Описание закрепления на местности	Средняя квадратическая погрешность определения координат характерных точек границы части земельного участка, м
	X	Y		
1	2	3	4	5
383	319732.11	2230263.07	данные отсутствуют	данные отсутствуют
384	319703.54	2230275.09	данные отсутствуют	данные отсутствуют
385	319664	2230260.82	данные отсутствуют	данные отсутствуют
386	319661.3	2230259.35	данные отсутствуют	данные отсутствуют
387	319604.47	2230215.68	данные отсутствуют	данные отсутствуют
388	319602.56	2230213.74	данные отсутствуют	данные отсутствуют
389	319601.24	2230211.36	данные отсутствуют	данные отсутствуют
390	319577.32	2230149.55	данные отсутствуют	данные отсутствуют
391	319554.31	2230089.2	данные отсутствуют	данные отсутствуют
392	319533.94	2230036.93	данные отсутствуют	данные отсутствуют
393	319533.27	2230033.87	данные отсутствуют	данные отсутствуют
394	319533.58	2230030.76	данные отсутствуют	данные отсутствуют
395	319534.84	2230027.9	данные отсутствуют	данные отсутствуют
396	319536.92	2230025.56	данные отсутствуют	данные отсутствуют
397	319538.02	2230024.92	данные отсутствуют	данные отсутствуют
398	319541.15	2230023.49	данные отсутствуют	данные отсутствуют
399	319543.61	2230022.96	данные отсутствуют	данные отсутствуют

1241

Раздел 4.2

Сведения о частях земельного участка

Земельный участок			
(вид объекта недвижимости)			
Лист № __ Раздела 4.2	Всего листов раздела 4.2 : __	Всего разделов: __	Всего листов выписки: __
14.07.2022 № **/****/*****			
Кадастровый номер:		47:29:0574001:303	

Номер точки	Координаты, м		Описание закрепления на местности	Средняя квадратическая погрешность определения координат характерных точек границы части земельного участка, м
	X	Y		
1	2	3	4	5
400	319583.43	2230004.27	данные отсутствуют	данные отсутствуют
401	319586.47	2230016.55	данные отсутствуют	данные отсутствуют
402	319586.73	2230019.67	данные отсутствуют	данные отсутствуют
403	319586.03	2230022.72	данные отсутствуют	данные отсутствуют
404	319584.41	2230025.4	данные отсутствуют	данные отсутствуют
405	319582.04	2230027.44	данные отсутствуют	данные отсутствуют
406	319579.16	2230028.66	данные отсутствуют	данные отсутствуют
407	319578.12	2230028.91	данные отсутствуют	данные отсутствуют
408	319575	2230029.16	данные отсутствуют	данные отсутствуют
409	319571.96	2230028.42	данные отсутствуют	данные отсутствуют
410	319570.82	2230027.72	данные отсутствуют	данные отсутствуют
411	319567.73	2230019.5	данные отсутствуют	данные отсутствуют
411	319567.73	2230019.5	данные отсутствуют	данные отсутствуют
411	319567.73	2230019.5	данные отсутствуют	данные отсутствуют
412	319565.74	2230020.2	данные отсутствуют	данные отсутствуют
413	319564.04	2230013.09	данные отсутствуют	данные отсутствуют
414	319526.06	2230030.35	данные отсутствуют	данные отсутствуют

1242

Раздел 4.2

Сведения о частях земельного участка

Земельный участок			
(вид объекта недвижимости)			
Лист № __ Раздела 4.2	Всего листов раздела 4.2 : __	Всего разделов: __	Всего листов выписки: __
14.07.2022 № **/****/*****			
Кадастровый номер:		47:29:0574001:303	

Номер точки	Координаты, м		Описание закрепления на местности	Средняя квадратическая погрешность определения координат характерных точек границы части земельного участка, м
	X	Y		
1	2	3	4	5
415	319561.5	2230123.75	данные отсутствуют	данные отсутствуют
416	319582	2230177.79	данные отсутствуют	данные отсутствуют
417	319602.86	2230232.86	данные отсутствуют	данные отсутствуют
418	319625.47	2230292.68	данные отсутствуют	данные отсутствуют
419	319630.51	2230305.8	данные отсутствуют	данные отсутствуют
420	319610.23	2230314.33	данные отсутствуют	данные отсутствуют
421	319604.92	2230300.51	данные отсутствуют	данные отсутствуют
422	319582.28	2230240.64	данные отсутствуют	данные отсутствуют
423	319570.49	2230209.53	данные отсутствуют	данные отсутствуют
424	319582.98	2230204.97	данные отсутствуют	данные отсутствуют
425	319521.47	2230042.64	данные отсутствуют	данные отсутствуют
426	319525.54	2230030.59	данные отсутствуют	данные отсутствуют
427	319571.54	2230001.45	данные отсутствуют	данные отсутствуют
428	319550.28	2230010.6	данные отсутствуют	данные отсутствуют
429	319549.47	2230009.68	данные отсутствуют	данные отсутствуют
430	319522.57	2230021.15	данные отсутствуют	данные отсутствуют
431	319523.01	2230022.32	данные отсутствуют	данные отсутствуют

1243

Раздел 4.2

Сведения о частях земельного участка

Земельный участок			
(вид объекта недвижимости)			
Лист № __ Раздела 4.2	Всего листов раздела 4.2 : __	Всего разделов: __	Всего листов выписки: __
14.07.2022 № **/****/*****			
Кадастровый номер:		47:29:0574001:303	

Номер точки	Координаты, м		Описание закрепления на местности	Средняя квадратическая погрешность определения координат характерных точек границы части земельного участка, м
	X	Y		
1	2	3	4	5
432	319502.79	2230031.02	данные отсутствуют	данные отсутствуют
433	319494.45	2230009.22	данные отсутствуют	данные отсутствуют
434	319555.47	2229983.21	данные отсутствуют	данные отсутствуют
435	320143.32	2230298.27	данные отсутствуют	данные отсутствуют
436	320128.24	2230309.58	данные отсутствуют	данные отсутствуют
437	320047.55	2230342.74	данные отсутствуют	данные отсутствуют
438	320057.89	2230335.17	данные отсутствуют	данные отсутствуют
439	320113.57	2230293.07	данные отсутствуют	данные отсутствуют
440	320134.65	2230277.26	данные отсутствуют	данные отсутствуют
441	319576.72	2230007.32	данные отсутствуют	данные отсутствуют
442	319577.35	2230008.04	данные отсутствуют	данные отсутствуют
443	319579.5	2230011.86	данные отсутствуют	данные отсутствуют
444	319580.04	2230015.01	данные отсутствуют	данные отсутствуют
445	319579.35	2230019.11	данные отсутствуют	данные отсутствуют
446	319576.93	2230022.92	данные отсутствуют	данные отсутствуют
447	319574.1	2230025.03	данные отсутствуют	данные отсутствуют
448	319571.22	2230026.04	данные отсутствуют	данные отсутствуют

1244

Раздел 4.2

Сведения о частях земельного участка

Земельный участок			
(вид объекта недвижимости)			
Лист № __ Раздела 4.2	Всего листов раздела 4.2 : __	Всего разделов: __	Всего листов выписки: __
14.07.2022 № **/****/*****			
Кадастровый номер:		47:29:0574001:303	

Номер точки	Координаты, м		Описание закрепления на местности	Средняя квадратическая погрешность определения координат характерных точек границы части земельного участка, м
	X	Y		
1	2	3	4	5
449	319570.2	2230026.08	данные отсутствуют	данные отсутствуют
450	319559.42	2230022.44	данные отсутствуют	данные отсутствуют
451	319555.48	2230020.2	данные отсутствуют	данные отсутствуют
452	319556.44	2230017.6	данные отсутствуют	данные отсутствуют
453	319555.78	2230016.84	данные отсутствуют	данные отсутствуют
454	319832.37	2229863.88	данные отсутствуют	данные отсутствуют
455	319854.52	2229867.93	данные отсутствуют	данные отсутствуют
456	319857.32	2229868.88	данные отсутствуют	данные отсутствуют
457	319859.71	2229870.62	данные отсутствуют	данные отсутствуют
458	319861.5	2229872.98	данные отсутствуют	данные отсутствуют
459	319867.83	2229884.58	данные отсутствуют	данные отсутствуют
460	319848.58	2229893.01	данные отсутствуют	данные отсутствуют
461	319845.63	2229887.57	данные отсутствуют	данные отсутствуют
462	319831.87	2229885.09	данные отсутствуют	данные отсутствуют
463	319772.29	2229910.76	данные отсутствуют	данные отсутствуют
464	319760.83	2229915.72	данные отсутствуют	данные отсутствуют
465	319680.59	2229950.38	данные отсутствуют	данные отсутствуют

1245

Раздел 4.2

Сведения о частях земельного участка

Земельный участок			
(вид объекта недвижимости)			
Лист № __ Раздела 4.2	Всего листов раздела 4.2 : __	Всего разделов: __	Всего листов выписки: __
14.07.2022 № **/****/*****			
Кадастровый номер:		47:29:0574001:303	

Номер точки	Координаты, м		Описание закрепления на местности	Средняя квадратическая погрешность определения координат характерных точек границы части земельного участка, м
	X	Y		
1	2	3	4	5
466	319638.33	2229968.55	данные отсутствуют	данные отсутствуют
467	319580.67	2229993.11	данные отсутствуют	данные отсутствуют
468	319562.23	2230005.46	данные отсутствуют	данные отсутствуют
469	319558.3	2229989.13	данные отсутствуют	данные отсутствуют
470	319558.08	2229985.66	данные отсутствуют	данные отсутствуют
471	319559.07	2229982.33	данные отсутствуют	данные отсутствуют
472	319561.14	2229979.53	данные отсутствуют	данные отсутствуют
473	319564.05	2229977.62	данные отсутствуют	данные отсутствуют
474	319629.94	2229949.08	данные отсутствуют	данные отсутствуют
475	319696.04	2229920.66	данные отсутствуют	данные отсутствуют
476	319763.94	2229891.28	данные отсутствуют	данные отсутствуют
477	319826.65	2229864.52	данные отсутствуют	данные отсутствуют
478	319829.46	2229863.78	данные отсутствуют	данные отсутствуют
479	319583.44	2230004.27	данные отсутствуют	данные отсутствуют
480	319586.52	2230016.68	данные отсутствуют	данные отсутствуют
481	319586.79	2230019.8	данные отсутствуют	данные отсутствуют
482	319586.08	2230022.85	данные отсутствуют	данные отсутствуют

1246

Раздел 4.2

Сведения о частях земельного участка

Земельный участок			
(вид объекта недвижимости)			
Лист № __ Раздела 4.2	Всего листов раздела 4.2 : __	Всего разделов: __	Всего листов выписки: __
14.07.2022 № **/****/*****			
Кадастровый номер:		47:29:0574001:303	

Номер точки	Координаты, м		Описание закрепления на местности	Средняя квадратическая погрешность определения координат характерных точек границы части земельного участка, м
	X	Y		
1	2	3	4	5
483	319584.47	2230025.53	данные отсутствуют	данные отсутствуют
484	319582.11	2230027.58	данные отсутствуют	данные отсутствуют
485	319579.22	2230028.8	данные отсутствуют	данные отсутствуют
486	319578.18	2230029.05	данные отсутствуют	данные отсутствуют
487	319575.06	2230029.3	данные отсутствуют	данные отсутствуют
488	319572.02	2230028.57	данные отсутствуют	данные отсутствуют
489	319570.87	2230027.87	данные отсутствуют	данные отсутствуют
490	319565.77	2230020.2	данные отсутствуют	данные отсутствуют
491	319564.06	2230013.08	данные отсутствуют	данные отсутствуют
492	319871.79	2229891.84	данные отсутствуют	данные отсутствуют
493	319881.29	2229909.26	данные отсутствуют	данные отсутствуют
494	319910.67	2229964.23	данные отсутствуют	данные отсутствуют
495	319946.94	2230030.28	данные отсутствуют	данные отсутствуют
496	319948.04	2230033.46	данные отсутствуют	данные отсутствуют
497	319948.02	2230036.83	данные отсутствуют	данные отсутствуют
498	319946.88	2230040.01	данные отсутствуют	данные отсутствуют
499	319944.76	2230042.62	данные отсутствуют	данные отсутствуют

1247

Раздел 4.2

Сведения о частях земельного участка

Земельный участок			
(вид объекта недвижимости)			
Лист № __ Раздела 4.2	Всего листов раздела 4.2 : __	Всего разделов: __	Всего листов выписки: __
14.07.2022 № **/***/*****			
Кадастровый номер:		47:29:0574001:303	

Номер точки	Координаты, м		Описание закрепления на местности	Средняя квадратическая погрешность определения координат характерных точек границы части земельного участка, м
	X	Y		
1	2	3	4	5
500	319935.06	2230051.09	данные отсутствуют	данные отсутствуют
501	320001.89	2230052.4	данные отсутствуют	данные отсутствуют
502	320005.02	2230052.96	данные отсутствуют	данные отсутствуют
503	320007.8	2230054.48	данные отсутствуют	данные отсутствуют
504	320009.98	2230056.79	данные отсутствуют	данные отсутствуют
505	320011.32	2230059.67	данные отсутствуют	данные отсутствуют
506	320028.37	2230119.85	данные отсутствуют	данные отсутствуют
507	320050.31	2230196.03	данные отсутствуют	данные отсутствуют
508	320071.19	2230269.28	данные отсутствуют	данные отсутствуют
509	320087	2230326.52	данные отсутствуют	данные отсутствуют
510	320067.43	2230334.57	данные отсутствуют	данные отсутствуют
511	320050.79	2230275.06	данные отсутствуют	данные отсутствуют
512	320029.92	2230201.85	данные отсутствуют	данные отсутствуют
513	320007.99	2230125.69	данные отсутствуют	данные отсутствуют
514	319993.43	2230073.05	данные отсутствуют	данные отсутствуют
515	319929.04	2230071.94	данные отсутствуют	данные отсутствуют
516	319917.35	2230077.93	данные отсутствуют	данные отсутствуют

1248

Раздел 4.2

Сведения о частях земельного участка

Земельный участок			
(вид объекта недвижимости)			
Лист № __ Раздела 4.2	Всего листов раздела 4.2 : __	Всего разделов: __	Всего листов выписки: __
14.07.2022 № **/****/*****			
Кадастровый номер:		47:29:0574001:303	

Номер точки	Координаты, м		Описание закрепления на местности	Средняя квадратическая погрешность определения координат характерных точек границы части земельного участка, м
	X	Y		
1	2	3	4	5
517	319914.38	2230078.9	данные отсутствуют	данные отсутствуют
518	319911.92	2230079.91	данные отсутствуют	данные отсутствуют
519	319909	2230081.01	данные отсутствуют	данные отсутствуют
520	319895.6	2230083.78	данные отсутствуют	данные отсутствуют
521	319892.47	2230083.92	данные отсутствуют	данные отсутствуют
522	319889.46	2230083.1	данные отсутствуют	данные отсутствуют
523	319886.84	2230081.38	данные отсутствуют	данные отсутствуют
524	319884.89	2230078.94	данные отсутствуют	данные отсутствуют
525	319883.93	2230076.4	данные отсутствуют	данные отсутствуют
526	319883.77	2230075.76	данные отсутствуют	данные отсутствуют
527	319883.32	2230073.95	данные отсутствуют	данные отсутствуют
528	319883.54	2230070.83	данные отсутствуют	данные отсутствуют
529	319884.71	2230067.93	данные отсутствуют	данные отсутствуют
530	319886.72	2230065.53	данные отсутствуют	данные отсутствуют
531	319924.51	2230032.69	данные отсутствуют	данные отсутствуют
532	319891.98	2229974.25	данные отсутствуют	данные отсутствуют
533	319862.82	2229919.24	данные отсутствуют	данные отсутствуют

1249

Раздел 4.2

Сведения о частях земельного участка

Земельный участок			
(вид объекта недвижимости)			
Лист № __ Раздела 4.2	Всего листов раздела 4.2 : __	Всего разделов: __	Всего листов выписки: __
14.07.2022 № **/****/*****			
Кадастровый номер:		47:29:0574001:303	

Номер точки	Координаты, м		Описание закрепления на местности	Средняя квадратическая погрешность определения координат характерных точек границы части земельного участка, м
	X	Y		
1	2	3	4	5
534	319852.3	2229899.87	данные отсутствуют	данные отсутствуют

1250

Раздел 4.2

Сведения о частях земельного участка

Земельный участок				
(вид объекта недвижимости)				
Лист № ____ Раздела <u>4.2</u>		Всего листов раздела <u>4.2</u> : ____		Всего разделов: ____
Всего листов выписки: ____				
14.07.2022 № **/****/*****				
Кадастровый номер:			47:29:0574001:303	
Сведения о характерных точках границы части (частей) земельного участка				
Учетный номер части: 7				
Система координат: Местная 167				
Зона №				
Номер точки	Координаты, м		Описание закрепления на местности	Средняя квадратическая погрешность определения координат характерных точек границы части земельного участка, м
	X	Y		
1	2	3	4	5
1	319770.77	2230197.75	данные отсутствуют	данные отсутствуют
2	319778.42	2230217.75	данные отсутствуют	данные отсутствуют
3	319769.42	2230221.2	данные отсутствуют	данные отсутствуют
4	319768.5	2230221.58	данные отсутствуют	данные отсутствуют
5	319765.95	2230215.94	данные отсутствуют	данные отсутствуют
6	319766.75	2230215.57	данные отсутствуют	данные отсутствуют
7	319761.48	2230201.3	данные отсутствуют	данные отсутствуют
8	319338.29	2229970.17	данные отсутствуют	данные отсутствуют
9	319346.46	2229986.88	данные отсутствуют	данные отсутствуют
10	319314.33	2230002.58	данные отсутствуют	данные отсутствуют
11	319317.12	2230008.3	данные отсутствуют	данные отсутствуют
12	319305.85	2230013.81	данные отсутствуют	данные отсутствуют
13	319303.05	2230008.09	данные отсутствуют	данные отсутствуют
14	319273.18	2230022.69	данные отсутствуют	данные отсутствуют
15	319265.02	2230005.96	данные отсутствуют	данные отсутствуют
16	319988	2230235.6	данные отсутствуют	данные отсутствуют

1251

Раздел 4.2

Сведения о частях земельного участка

Земельный участок			
(вид объекта недвижимости)			
Лист № __ Раздела 4.2	Всего листов раздела 4.2 : __	Всего разделов: __	Всего листов выписки: __
14.07.2022 № **/****/*****			
Кадастровый номер:		47:29:0574001:303	

Номер точки	Координаты, м		Описание закрепления на местности	Средняя квадратическая погрешность определения координат характерных точек границы части земельного участка, м
	X	Y		
1	2	3	4	5
17	319992.85	2230248.75	данные отсутствуют	данные отсутствуют
18	319932.11	2230271.43	данные отсутствуют	данные отсутствуют
19	319927.19	2230258.25	данные отсутствуют	данные отсутствуют
20	319795.5	2230235.24	данные отсутствуют	данные отсутствуют
21	319798.54	2230241.62	данные отсутствуют	данные отсутствуют
22	319795	2230243.3	данные отсутствуют	данные отсутствуют
23	319792	2230236.99	данные отсутствуют	данные отсутствуют
24	319791.97	2230236.92	данные отсутствуют	данные отсутствуют
25	319877.44	2229968.03	данные отсутствуют	данные отсутствуют
26	319879.68	2229974.36	данные отсутствуют	данные отсутствуют
27	319876.63	2229975.61	данные отсутствуют	данные отсутствуют
28	319879.02	2229981.61	данные отсутствуют	данные отсутствуют
29	319851.45	2229992.36	данные отсутствуют	данные отсутствуют
30	319834.1	2229999.01	данные отсутствуют	данные отсутствуют
31	319836.05	2230004.23	данные отсутствуют	данные отсутствуют
32	319833.59	2230005.26	данные отсутствуют	данные отсутствуют
33	319835.14	2230009.23	данные отсутствуют	данные отсутствуют

1252

Раздел 4.2

Сведения о частях земельного участка

Земельный участок			
(вид объекта недвижимости)			
Лист № __ Раздела 4.2	Всего листов раздела 4.2 : __	Всего разделов: __	Всего листов выписки: __
14.07.2022 № **/****/*****			
Кадастровый номер:		47:29:0574001:303	

Номер точки	Координаты, м		Описание закрепления на местности	Средняя квадратическая погрешность определения координат характерных точек границы части земельного участка, м
	X	Y		
1	2	3	4	5
34	319828.84	2230011.68	данные отсутствуют	данные отсутствуют
35	319827.22	2230007.57	данные отсутствуют	данные отсутствуют
36	319824.13	2230008.67	данные отсутствуют	данные отсутствуют
37	319815.01	2229985.66	данные отсутствуют	данные отсутствуют
38	319825.98	2229981.24	данные отсутствуют	данные отсутствуют
39	319835.84	2229977.22	данные отсутствуют	данные отсутствуют
40	319871.65	2229963.25	данные отсутствуют	данные отсутствуют
41	319874.52	2229969.16	данные отсутствуют	данные отсутствуют
42	319896.18	2229998.87	данные отсутствуют	данные отсутствуют
43	319902.2	2230014.54	данные отсутствуют	данные отсутствуют
44	319851.75	2230033.91	данные отсутствуют	данные отсутствуют
45	319845.74	2230018.23	данные отсутствуют	данные отсутствуют
46	319846.28	2230018.02	данные отсутствуют	данные отсутствуют
47	319646.74	2229990.24	данные отсутствуют	данные отсутствуют
48	319652.6	2230005.5	данные отсутствуют	данные отсутствуют
49	319639.66	2230010.52	данные отсутствуют	данные отсутствуют
50	319634.78	2229998.18	данные отсутствуют	данные отсутствуют

1253

Раздел 4.2

Сведения о частях земельного участка

Земельный участок			
(вид объекта недвижимости)			
Лист № __ Раздела 4.2	Всего листов раздела 4.2 : __	Всего разделов: __	Всего листов выписки: __
14.07.2022 № **/****/*****			
Кадастровый номер:		47:29:0574001:303	

Номер точки	Координаты, м		Описание закрепления на местности	Средняя квадратическая погрешность определения координат характерных точек границы части земельного участка, м
	X	Y		
1	2	3	4	5
51	319635.47	2229997.88	данные отсутствуют	данные отсутствуют
52	319633.62	2229993.27	данные отсутствуют	данные отсутствуют
53	319639.49	2229990.8	данные отсутствуют	данные отсутствуют
54	319640.17	2229992.51	данные отсутствуют	данные отсутствуют
55	319960.84	2229935.2	данные отсутствуют	данные отсутствуют
56	319967.72	2229952.41	данные отсутствуют	данные отсутствуют
57	319916.9	2229972.15	данные отсутствуют	данные отсутствуют
58	319910.15	2229955.02	данные отсутствуют	данные отсутствуют
59	320091.15	2230299.08	данные отсутствуют	данные отсутствуют
60	320091.47	2230300.15	данные отсутствуют	данные отсутствуют
61	320091.18	2230301.27	данные отсутствуют	данные отсутствуют
62	320090.36	2230302.07	данные отсутствуют	данные отсутствуют
63	320089.3	2230302.33	данные отсутствуют	данные отсутствуют
64	320088.32	2230302.07	данные отсутствуют	данные отсутствуют
65	320087.51	2230301.3	данные отсутствуют	данные отсутствуют
66	320087.21	2230300.29	данные отсутствуют	данные отсутствуют
67	320087.44	2230299.22	данные отсутствуют	данные отсутствуют

1254

Раздел 4.2

Сведения о частях земельного участка

Земельный участок			
(вид объекта недвижимости)			
Лист № __ Раздела 4.2	Всего листов раздела 4.2 : __	Всего разделов: __	Всего листов выписки: __
14.07.2022 № **/****/*****			
Кадастровый номер:		47:29:0574001:303	

Номер точки	Координаты, м		Описание закрепления на местности	Средняя квадратическая погрешность определения координат характерных точек границы части земельного участка, м
	X	Y		
1	2	3	4	5
68	320088.1	2230298.46	данные отсутствуют	данные отсутствуют
69	320089.22	2230298.07	данные отсутствуют	данные отсутствуют
70	320090.43	2230298.37	данные отсутствуют	данные отсутствуют
71	319876.22	2230047.81	данные отсутствуют	данные отсутствуют
72	319876.96	2230050.13	данные отсутствуют	данные отсутствуют
73	319876.27	2230052.84	данные отсутствуют	данные отсутствуют
74	319874.48	2230054.53	данные отсутствуют	данные отсутствуют
75	319872.2	2230055.15	данные отсутствуют	данные отсутствуют
76	319869.83	2230054.54	данные отсутствуют	данные отсутствуют
77	319868.14	2230052.93	данные отсутствуют	данные отсутствуют
78	319867.41	2230050.62	данные отсутствуют	данные отсутствуют
79	319868.03	2230047.96	данные отсутствуют	данные отсутствуют
80	319869.88	2230046.18	данные отсутствуют	данные отсутствуют
81	319872.24	2230045.59	данные отсутствуют	данные отсутствуют
82	319874.45	2230046.16	данные отсутствуют	данные отсутствуют
83	319820.6	2230267.87	данные отсутствуют	данные отсутствуют
84	319822.53	2230272.55	данные отсутствуют	данные отсутствуют

1255

Раздел 4.2

Сведения о частях земельного участка

Земельный участок			
(вид объекта недвижимости)			
Лист № __ Раздела 4.2	Всего листов раздела 4.2 : __	Всего разделов: __	Всего листов выписки: __
14.07.2022 № **/****/*****			
Кадастровый номер:		47:29:0574001:303	

Номер точки	Координаты, м		Описание закрепления на местности	Средняя квадратическая погрешность определения координат характерных точек границы части земельного участка, м
	X	Y		
1	2	3	4	5
85	319816.57	2230274.82	данные отсутствуют	данные отсутствуют
86	319814.7	2230270.16	данные отсутствуют	данные отсутствуют
87	319889.6	2230291.21	данные отсутствуют	данные отсутствуют
88	319886.7	2230295.22	данные отсутствуют	данные отсутствуют
89	319915.86	2230319.46	данные отсутствуют	данные отсутствуют
90	319909	2230327.8	данные отсутствуют	данные отсутствуют
91	319895.76	2230316.9	данные отсутствуют	данные отсутствуют
92	319894.11	2230318.96	данные отсутствуют	данные отсутствуют
93	319891.4	2230316.62	данные отсутствуют	данные отсутствуют
94	319892.97	2230314.6	данные отсутствуют	данные отсутствуют
95	319876.87	2230301.35	данные отсутствуют	данные отсутствуют
96	319875.23	2230303.31	данные отсутствуют	данные отсутствуют
97	319872.39	2230300.99	данные отсутствуют	данные отсутствуют
98	319874.02	2230299.01	данные отсутствуют	данные отсутствуют
99	319857.93	2230285.76	данные отсутствуют	данные отсутствуют
100	319856.33	2230287.66	данные отсутствуют	данные отсутствуют
101	319853.48	2230285.27	данные отсутствуют	данные отсутствуют

1256

Раздел 4.2

Сведения о частях земельного участка

Земельный участок			
(вид объекта недвижимости)			
Лист № __ Раздела 4.2	Всего листов раздела 4.2 : __	Всего разделов: __	Всего листов выписки: __
14.07.2022 № **/****/*****			
Кадастровый номер:		47:29:0574001:303	

Номер точки	Координаты, м		Описание закрепления на местности	Средняя квадратическая погрешность определения координат характерных точек границы части земельного участка, м
	X	Y		
1	2	3	4	5
102	319855.01	2230283.36	данные отсутствуют	данные отсутствуют
103	319840.34	2230271.28	данные отсутствуют	данные отсутствуют
104	319842.25	2230268.35	данные отсутствуют	данные отсутствуют
105	319840.52	2230266.69	данные отсутствуют	данные отсутствуют
106	319842.77	2230264.02	данные отсутствуют	данные отсутствуют
107	319844.5	2230265.61	данные отсутствуют	данные отсутствуют
108	319846.89	2230262.71	данные отсутствуют	данные отсутствуют
109	319880.91	2230290.49	данные отсутствуют	данные отсутствуют
110	319884.01	2230286.7	данные отсутствуют	данные отсутствуют
111	319647.95	2230029.86	данные отсутствуют	данные отсутствуют
112	319664.56	2230072.26	данные отсутствуют	данные отсутствуют
113	319658.86	2230074.67	данные отсутствуют	данные отсутствуют
114	319656.58	2230068.68	данные отсутствуют	данные отсутствуют
115	319594.91	2230093.05	данные отсутствуют	данные отсутствуют
116	319580.47	2230056.19	данные отсутствуют	данные отсутствуют
117	319608.63	2230045.2	данные отсутствуют	данные отсутствуют
118	319599.76	2230022.68	данные отсутствуют	данные отсутствуют

1257

Раздел 4.2

Сведения о частях земельного участка

Земельный участок			
(вид объекта недвижимости)			
Лист № __ Раздела 4.2	Всего листов раздела 4.2 : __	Всего разделов: __	Всего листов выписки: __
14.07.2022 № **/****/*****			
Кадастровый номер:		47:29:0574001:303	

Номер точки	Координаты, м		Описание закрепления на местности	Средняя квадратическая погрешность определения координат характерных точек границы части земельного участка, м
	X	Y		
1	2	3	4	5
119	319616.73	2230015.93	данные отсутствуют	данные отсутствуют
120	319621.55	2230027.22	данные отсутствуют	данные отсутствуют
121	319623.15	2230026.57	данные отсутствуют	данные отсутствуют
122	319625.37	2230032.32	данные отсутствуют	данные отсутствуют
123	319623.64	2230033.18	данные отсутствуют	данные отсутствуют
124	319625.65	2230038.55	данные отсутствуют	данные отсутствуют
125	319556.5	2230016.51	данные отсутствуют	данные отсутствуют
126	319559.55	2230022.4	данные отсутствуют	данные отсутствуют
127	319556.22	2230023.58	данные отсутствуют	данные отсутствуют
128	319553.33	2230017.95	данные отсутствуют	данные отсутствуют
129	319690.55	2230137.99	данные отсутствуют	данные отсутствуют
130	319694.62	2230148.25	данные отсутствуют	данные отсутствуют
131	319627.13	2230174.95	данные отсутствуют	данные отсутствуют
132	319623.07	2230164.68	данные отсутствуют	данные отсутствуют
133	319564.16	2230262.2	данные отсутствуют	данные отсутствуют
134	319584.48	2230314.86	данные отсутствуют	данные отсутствуют
135	319531.81	2230335.18	данные отсутствуют	данные отсутствуют

1258

Раздел 4.2

Сведения о частях земельного участка

Земельный участок			
(вид объекта недвижимости)			
Лист № __ Раздела 4.2	Всего листов раздела 4.2 : __	Всего разделов: __	Всего листов выписки: __
14.07.2022 № **/****/*****			
Кадастровый номер:		47:29:0574001:303	

Номер точки	Координаты, м		Описание закрепления на местности	Средняя квадратическая погрешность определения координат характерных точек границы части земельного участка, м
	X	Y		
1	2	3	4	5
136	319511.5	2230282.51	данные отсутствуют	данные отсутствуют
137	319624.62	2229699.1	данные отсутствуют	данные отсутствуют
138	319627.39	2229702.12	данные отсутствуют	данные отсутствуют
139	319625.84	2229703.53	данные отсутствуют	данные отсутствуют
140	319623.08	2229700.5	данные отсутствуют	данные отсутствуют
141	319826.46	2229889.63	данные отсутствуют	данные отсутствуют
142	319828.3	2229894.1	данные отсутствуют	данные отсутствуют
143	319819.64	2229897.64	данные отсутствуют	данные отсутствуют
144	319817.72	2229893.24	данные отсутствуют	данные отсутствуют
145	319888.48	2230042.76	данные отсутствуют	данные отсутствуют
146	319889.23	2230044.94	данные отсутствуют	данные отсутствуют
147	319888.75	2230047.33	данные отсутствуют	данные отсутствуют
148	319886.95	2230049.36	данные отсутствуют	данные отсутствуют
149	319884.71	2230050.07	данные отсутствуют	данные отсутствуют
150	319882.4	2230049.58	данные отсутствуют	данные отсутствуют
151	319880.7	2230048.27	данные отсутствуют	данные отсутствуют
152	319879.66	2230045.64	данные отсутствуют	данные отсутствуют

1259

Раздел 4.2

Сведения о частях земельного участка

Земельный участок			
(вид объекта недвижимости)			
Лист № __ Раздела 4.2	Всего листов раздела 4.2 : __	Всего разделов: __	Всего листов выписки: __
14.07.2022 № **/****/*****			
Кадастровый номер:		47:29:0574001:303	

Номер точки	Координаты, м		Описание закрепления на местности	Средняя квадратическая погрешность определения координат характерных точек границы части земельного участка, м
	X	Y		
1	2	3	4	5
153	319880.28	2230042.91	данные отсутствуют	данные отсутствуют
154	319882.05	2230041.14	данные отсутствуют	данные отсутствуют
155	319884.22	2230040.52	данные отсутствуют	данные отсутствуют
156	319886.53	2230040.98	данные отсутствуют	данные отсутствуют
157	319915.49	2230112.71	данные отсутствуют	данные отсутствуют
158	319919.92	2230124.31	данные отсутствуют	данные отсутствуют
159	319886.83	2230137.16	данные отсутствуют	данные отсутствуют
160	319882.43	2230125.52	данные отсутствуют	данные отсутствуют
161	320029.11	2230293.5	данные отсутствуют	данные отсутствуют
162	320029.48	2230299.53	данные отсутствуют	данные отсутствуют
163	320029.84	2230308.77	данные отсутствуют	данные отсутствуют
164	319969.81	2230308.34	данные отсутствуют	данные отсутствуют
165	319969.42	2230298.94	данные отсутствуют	данные отсутствуют
166	319987.02	2230298.94	данные отсутствуют	данные отсутствуют
167	319987.16	2230293.83	данные отсутствуют	данные отсутствуют
168	319990.63	2230293.81	данные отсутствуют	данные отсутствуют
169	319990.64	2230298.95	данные отсутствуют	данные отсутствуют

1260

Раздел 4.2

Сведения о частях земельного участка

Земельный участок			
(вид объекта недвижимости)			
Лист № __ Раздела 4.2	Всего листов раздела 4.2 : __	Всего разделов: __	Всего листов выписки: __
14.07.2022 № **/****/*****			
Кадастровый номер:		47:29:0574001:303	

Номер точки	Координаты, м		Описание закрепления на местности	Средняя квадратическая погрешность определения координат характерных точек границы части земельного участка, м
	X	Y		
1	2	3	4	5
170	320024.71	2230299.53	данные отсутствуют	данные отсутствуют
171	320024.6	2230293.48	данные отсутствуют	данные отсутствуют
172	319971.93	2229963.21	данные отсутствуют	данные отсутствуют
173	319978.63	2229980.27	данные отсутствуют	данные отсутствуют
174	319927.75	2230000.23	данные отсутствуют	данные отсутствуют
175	319921.11	2229983.14	данные отсутствуют	данные отсутствуют
176	319863.56	2230052.15	данные отсутствуют	данные отсутствуют
177	319864.38	2230054.63	данные отсутствуют	данные отсутствуют
178	319863.7	2230057.28	данные отсутствуют	данные отсутствуют
179	319861.78	2230059.08	данные отсутствуют	данные отсутствуют
180	319859.56	2230059.6	данные отсутствуют	данные отсутствуют
181	319857.51	2230059.12	данные отсутствуют	данные отсутствуют
182	319855.64	2230057.5	данные отсутствуют	данные отсутствуют
183	319854.82	2230054.72	данные отсутствуют	данные отсутствуют
184	319855.67	2230052.09	данные отсутствуют	данные отсутствуют
185	319857.31	2230050.63	данные отсутствуют	данные отсутствуют
186	319859.6	2230050.02	данные отсутствуют	данные отсутствуют

1261

Раздел 4.2

Сведения о частях земельного участка

Земельный участок			
(вид объекта недвижимости)			
Лист № __ Раздела 4.2	Всего листов раздела 4.2 : __	Всего разделов: __	Всего листов выписки: __
14.07.2022 № **/****/*****			
Кадастровый номер:		47:29:0574001:303	

Номер точки	Координаты, м		Описание закрепления на местности	Средняя квадратическая погрешность определения координат характерных точек границы части земельного участка, м
	X	Y		
1	2	3	4	5
187	319861.82	2230050.59	данные отсутствуют	данные отсутствуют
188	319849.98	2230055.96	данные отсутствуют	данные отсутствуют
189	319851.44	2230057.56	данные отсутствуют	данные отсутствуют
190	319852.05	2230059.73	данные отсутствуют	данные отсутствуют
191	319851.48	2230062.17	данные отсутствуют	данные отсутствуют
192	319849.84	2230063.93	данные отсутствуют	данные отсутствуют
193	319847.37	2230064.68	данные отсутствуют	данные отсутствуют
194	319845.13	2230064.17	данные отсутствуют	данные отсутствуют
195	319843.28	2230062.52	данные отсутствуют	данные отсутствуют
196	319842.44	2230060.19	данные отсутствуют	данные отсутствуют
197	319843.05	2230057.64	данные отсутствуют	данные отсутствуют
198	319844.82	2230055.79	данные отсутствуют	данные отсутствуют
199	319847.18	2230055.11	данные отсутствуют	данные отсутствуют
200	319786.01	2229952.5	данные отсутствуют	данные отсутствуют
201	319779.9	2229954.85	данные отсутствуют	данные отсутствуют
202	319779.37	2229953.67	данные отсутствуют	данные отсутствуют
203	319753.36	2229964.14	данные отсутствуют	данные отсутствуют

1262

Раздел 4.2

Сведения о частях земельного участка

Земельный участок			
(вид объекта недвижимости)			
Лист № __ Раздела 4.2	Всего листов раздела 4.2 : __	Всего разделов: __	Всего листов выписки: __
14.07.2022 № **/****/*****			
Кадастровый номер:		47:29:0574001:303	

Номер точки	Координаты, м		Описание закрепления на местности	Средняя квадратическая погрешность определения координат характерных точек границы части земельного участка, м
	X	Y		
1	2	3	4	5
204	319762.1	2229986.3	данные отсутствуют	данные отсутствуют
205	319790.04	2229975.25	данные отсутствуют	данные отсутствуют
206	319804.47	2230012.14	данные отсутствуют	данные отсутствуют
207	319776.47	2230023.08	данные отсутствуют	данные отсутствуют
208	319785.11	2230045.31	данные отсутствуют	данные отсутствуют
209	319813.16	2230034.33	данные отсутствуют	данные отсутствуют
210	319827.58	2230071.22	данные отсутствуют	данные отсутствуют
211	319799.62	2230082.13	данные отсутствуют	данные отсутствуют
212	319808.33	2230104.32	данные отсутствуют	данные отсутствуют
213	319836.34	2230093.35	данные отсутствуют	данные отсутствуют
214	319850.72	2230130.21	данные отсутствуют	данные отсутствуют
215	319822.57	2230141.28	данные отсутствуют	данные отсутствуют
216	319831.46	2230163.39	данные отсутствуют	данные отсутствуют
217	319859.46	2230152.52	данные отсутствуют	данные отсутствуют
218	319873.81	2230189.25	данные отсутствуют	данные отсутствуют
219	319812.41	2230213.31	данные отсутствуют	данные отсутствуют
220	319814.55	2230219.09	данные отсутствуют	данные отсутствуют

1263

Раздел 4.2

Сведения о частях земельного участка

Земельный участок			
(вид объекта недвижимости)			
Лист № __ Раздела 4.2	Всего листов раздела 4.2 : __	Всего разделов: __	Всего листов выписки: __
14.07.2022 № **/****/*****			
Кадастровый номер:		47:29:0574001:303	

Номер точки	Координаты, м		Описание закрепления на местности	Средняя квадратическая погрешность определения координат характерных точек границы части земельного участка, м
	X	Y		
1	2	3	4	5
221	319808.54	2230221.24	данные отсутствуют	данные отсутствуют
222	319806.27	2230215.63	данные отсутствуют	данные отсутствуют
223	319791.85	2230178.94	данные отсутствуют	данные отсутствуют
224	319814.24	2230170.11	данные отсутствуют	данные отсутствуют
225	319805.52	2230147.88	данные отсутствуют	данные отсутствуют
226	319789.06	2230154.32	данные отсутствуют	данные отсутствуют
227	319791.24	2230159.96	данные отсутствуют	данные отсутствуют
228	319785.52	2230162.18	данные отсутствуют	данные отсутствуют
229	319783.13	2230156.64	данные отсутствуют	данные отсутствуют
230	319768.64	2230119.83	данные отсутствуют	данные отсутствуют
231	319766.44	2230114.22	данные отсутствуют	данные отсутствуют
232	319772.68	2230111.89	данные отсутствуют	данные отсутствуют
233	319774.83	2230117.44	данные отсутствуют	данные отсутствуют
234	319791.11	2230111.14	данные отсутствуют	данные отсутствуют
235	319782.38	2230088.86	данные отсутствуют	данные отсутствуют
236	319766.01	2230095.24	данные отсутствуют	данные отсутствуют
237	319768.23	2230100.76	данные отсутствуют	данные отсутствуют

1264

Раздел 4.2

Сведения о частях земельного участка

Земельный участок			
(вид объекта недвижимости)			
Лист № __ Раздела 4.2	Всего листов раздела 4.2 : __	Всего разделов: __	Всего листов выписки: __
14.07.2022 № **/****/*****			
Кадастровый номер:		47:29:0574001:303	

Номер точки	Координаты, м		Описание закрепления на местности	Средняя квадратическая погрешность определения координат характерных точек границы части земельного участка, м
	X	Y		
1	2	3	4	5
238	319762.1	2230103.25	данные отсутствуют	данные отсутствуют
239	319759.89	2230097.63	данные отсутствуют	данные отсутствуют
240	319745.57	2230060.72	данные отсутствуют	данные отсутствуют
241	319767.91	2230051.99	данные отсутствуют	данные отсутствуют
242	319759.22	2230029.82	данные отсутствуют	данные отсутствуют
243	319742.99	2230036.17	данные отсутствуют	данные отсутствуют
244	319745.19	2230041.75	данные отсутствуют	данные отсутствуют
245	319739.15	2230044.08	данные отсутствуют	данные отсутствуют
246	319736.89	2230038.54	данные отсутствуют	данные отсутствуют
247	319722.48	2230001.86	данные отсутствуют	данные отсутствуют
248	319744.66	2229993.06	данные отсутствуют	данные отсутствуют
249	319735.88	2229970.45	данные отсутствуют	данные отсутствуют
250	319745.33	2229966.73	данные отсутствуют	данные отсутствуют
251	319740.85	2229955.47	данные отсутствуют	данные отсутствуют
252	319774.88	2229942.21	данные отсутствуют	данные отсутствуют
253	319774.51	2229941.27	данные отсутствуют	данные отсутствуют
254	319780.72	2229938.75	данные отсутствуют	данные отсутствуют

1265

Раздел 4.2

Сведения о частях земельного участка

Земельный участок			
(вид объекта недвижимости)			
Лист № __ Раздела 4.2	Всего листов раздела 4.2 : __	Всего разделов: __	Всего листов выписки: __
14.07.2022 № **/****/*****			
Кадастровый номер:		47:29:0574001:303	

Номер точки	Координаты, м		Описание закрепления на местности	Средняя квадратическая погрешность определения координат характерных точек границы части земельного участка, м
	X	Y		
1	2	3	4	5
255	319538.83	2230046.93	данные отсутствуют	данные отсутствуют
256	319543.41	2230058.76	данные отсутствуют	данные отсутствуют
257	319531.7	2230063.38	данные отсутствуют	данные отсутствуют
258	319526.93	2230051.46	данные отсутствуют	данные отсутствуют
259	319678.75	2230107.1	данные отсутствуют	данные отсутствуют
260	319682.23	2230117.19	данные отсутствуют	данные отсутствуют
261	319654.31	2230127.94	данные отсутствуют	данные отсутствуют
262	319662.6	2230149.04	данные отсутствуют	данные отсутствуют
263	319649.41	2230154.26	данные отсутствуют	данные отсутствуют
264	319641.06	2230133.23	данные отсутствуют	данные отсутствуют
265	319614.42	2230143.5	данные отсутствуют	данные отсутствуют
266	319610.28	2230133.16	данные отсутствуют	данные отсутствуют
267	319883	2230053.42	данные отсутствуют	данные отсутствуют
268	319912.19	2230062.76	данные отсутствуют	данные отсутствуют
268	319912.19	2230062.76	данные отсутствуют	данные отсутствуют
268	319912.19	2230062.76	данные отсутствуют	данные отсутствуют
269	319907.37	2230064.9	данные отсутствуют	данные отсутствуют

1266

Раздел 4.2

Сведения о частях земельного участка

Земельный участок			
(вид объекта недвижимости)			
Лист № __ Раздела 4.2	Всего листов раздела 4.2 : __	Всего разделов: __	Всего листов выписки: __
14.07.2022 № **/****/*****			
Кадастровый номер:		47:29:0574001:303	

Номер точки	Координаты, м		Описание закрепления на местности	Средняя квадратическая погрешность определения координат характерных точек границы части земельного участка, м
	X	Y		
1	2	3	4	5
270	319883.17	2230057.15	данные отсутствуют	данные отсутствуют
271	319837.12	2230076.86	данные отсутствуют	данные отсутствуют
272	319775.96	2229925.46	данные отсутствуют	данные отсутствуют
273	319779.14	2229925.77	данные отсутствуют	данные отсутствуют
274	319779.77	2229925.58	данные отсутствуют	данные отсутствуют
275	319839.02	2230072.25	данные отсутствуют	данные отсутствуют
276	319907.56	2230092.17	данные отсутствуют	данные отсутствуют
277	319911.98	2230103.78	данные отсутствуют	данные отсутствуют
278	319878.9	2230116.63	данные отсутствуют	данные отсутствуют
279	319874.49	2230104.99	данные отсутствуют	данные отсутствуют
280	319867.43	2229923.16	данные отсутствуют	данные отсутствуют
281	319873.8	2229940.1	данные отсутствуют	данные отсутствуют
282	319823.35	2229959.8	данные отсутствуют	данные отсутствуют
283	319816.9	2229942.59	данные отсутствуют	данные отсутствуют
284	319980.95	2230216.2	данные отсутствуют	данные отсутствуют
285	319985.8	2230229.35	данные отсутствуют	данные отсутствуют
286	319925.05	2230252.03	данные отсутствуют	данные отсутствуют

1267

Раздел 4.2

Сведения о частях земельного участка

Земельный участок			
(вид объекта недвижимости)			
Лист № __ Раздела 4.2	Всего листов раздела 4.2 : __	Всего разделов: __	Всего листов выписки: __
14.07.2022 № **/****/*****			
Кадастровый номер:		47:29:0574001:303	

Номер точки	Координаты, м		Описание закрепления на местности	Средняя квадратическая погрешность определения координат характерных точек границы части земельного участка, м
	X	Y		
1	2	3	4	5
287	319920.14	2230238.85	данные отсутствуют	данные отсутствуют
288	319923.3	2230133.62	данные отсутствуют	данные отсутствуют
289	319927.73	2230145.22	данные отсутствуют	данные отсутствуют
290	319894.64	2230158.07	данные отсутствуют	данные отсутствуют
291	319890.24	2230146.43	данные отсутствуют	данные отсутствуют
292	319871.73	2229891.86	данные отсутствуют	данные отсутствуют
293	319881.19	2229909.29	данные отсутствуют	данные отсутствуют
294	319910.55	2229964.32	данные отсутствуют	данные отсутствуют
295	319946.99	2230030.23	данные отсутствуют	данные отсутствуют
296	319948.11	2230033.44	данные отсутствуют	данные отсутствуют
297	319948.09	2230036.83	данные отсутствуют	данные отсутствуют
298	319946.93	2230040.02	данные отсутствуют	данные отсутствуют
299	319944.77	2230042.65	данные отсутствуют	данные отсутствуют
300	319926.67	2230058.23	данные отсутствуют	данные отсутствуют
301	319928.08	2230058.08	данные отсутствуют	данные отсутствуют
302	319929.75	2230058.04	данные отсутствуют	данные отсутствуют
303	319993.15	2230061.71	данные отсутствуют	данные отсутствуют

1268

Раздел 4.2

Сведения о частях земельного участка

Земельный участок			
(вид объекта недвижимости)			
Лист № __ Раздела 4.2	Всего листов раздела 4.2 : __	Всего разделов: __	Всего листов выписки: __
14.07.2022 № **/****/*****			
Кадастровый номер:		47:29:0574001:303	

Номер точки	Координаты, м		Описание закрепления на местности	Средняя квадратическая погрешность определения координат характерных точек границы части земельного участка, м
	X	Y		
1	2	3	4	5
304	319996.12	2230062.34	данные отсутствуют	данные отсутствуют
305	319998.76	2230063.84	данные отсутствуют	данные отсутствуют
306	320000.83	2230066.06	данные отсутствуют	данные отсутствуют
307	320002.14	2230068.8	данные отсутствуют	данные отсутствуют
308	320018.33	2230122.51	данные отсутствуют	данные отсутствуют
309	320041.47	2230197.49	данные отсутствуют	данные отсутствуют
310	320062.18	2230269.03	данные отсутствуют	данные отсутствуют
311	320079.71	2230329.52	данные отсутствуют	данные отсутствуют
312	320060.33	2230337.49	данные отсутствуют	данные отсутствуют
313	320042.01	2230274.9	данные отсутствуют	данные отсутствуют
314	320021.37	2230203.57	данные отсутствуют	данные отсутствуют
315	319998.42	2230128.54	данные отсутствуют	данные отсутствуют
316	319984.39	2230082.05	данные отсутствуют	данные отсутствуют
317	319929.44	2230078.85	данные отсутствуют	данные отсутствуют
318	319911.4	2230080.83	данные отсутствуют	данные отсутствуют
319	319894.66	2230083.49	данные отсутствуют	данные отсутствуют
320	319891.45	2230083.48	данные отсутствуют	данные отсутствуют

1269

Раздел 4.2

Сведения о частях земельного участка

Земельный участок			
(вид объекта недвижимости)			
Лист № __ Раздела 4.2	Всего листов раздела 4.2 : __	Всего разделов: __	Всего листов выписки: __
14.07.2022 № **/****/*****			
Кадастровый номер:		47:29:0574001:303	

Номер точки	Координаты, м		Описание закрепления на местности	Средняя квадратическая погрешность определения координат характерных точек границы части земельного участка, м
	X	Y		
1	2	3	4	5
321	319888.41	2230082.45	данные отсутствуют	данные отсутствуют
322	319885.85	2230080.51	данные отсутствуют	данные отсутствуют
323	319884.03	2230077.86	данные отсутствуют	данные отсутствуют
324	319883.16	2230074.77	данные отсутствуют	данные отсутствуют
325	319883.3	2230071.57	данные отсутствуют	данные отсутствуют
326	319884.45	2230068.57	данные отсутствуют	данные отсутствуют
327	319886.5	2230066.09	данные отсутствуют	данные отсутствуют
328	319924.59	2230032.7	данные отсутствуют	данные отсутствуют
329	319892.14	2229974.43	данные отсутствуют	данные отсутствуют
330	319862.88	2229919.15	данные отсутствуют	данные отсутствуют
331	319852.43	2229899.81	данные отсутствуют	данные отсутствуют
332	319900.99	2230067.73	данные отсутствуют	данные отсутствуют
332	319900.99	2230067.73	данные отсутствуют	данные отсутствуют
333	319906.07	2230079.67	данные отсутствуют	данные отсутствуют
333	319906.07	2230079.67	данные отсутствуют	данные отсутствуют
334	319917.33	2230074.85	данные отсутствуют	данные отсутствуют
334	319917.33	2230074.85	данные отсутствуют	данные отсутствуют

1270

Раздел 4.2

Сведения о частях земельного участка

Земельный участок			
(вид объекта недвижимости)			
Лист № __ Раздела 4.2	Всего листов раздела 4.2 : __	Всего разделов: __	Всего листов выписки: __
14.07.2022 № **/****/*****			
Кадастровый номер:		47:29:0574001:303	

Номер точки	Координаты, м		Описание закрепления на местности	Средняя квадратическая погрешность определения координат характерных точек границы части земельного участка, м
	X	Y		
1	2	3	4	5
335	319785.21	2230282.62	данные отсутствуют	данные отсутствуют
336	319834.22	2230300.53	данные отсутствуют	данные отсутствуют
337	319887.22	2230319.5	данные отсутствуют	данные отсутствуют
338	319967.72	2230348.27	данные отсутствуют	данные отсутствуют
339	320003.09	2230361.01	данные отсутствуют	данные отсутствуют
340	319989.63	2230366.54	данные отсутствуют	данные отсутствуют
341	319949.84	2230364.19	данные отсутствуют	данные отсутствуют
342	319880.15	2230339.28	данные отсутствуют	данные отсутствуют
343	319827.04	2230320.26	данные отсутствуют	данные отсутствуют
344	319777.96	2230302.33	данные отсутствуют	данные отсутствуют
345	319773.3	2230300.61	данные отсутствуют	данные отсутствуют
346	319763.9	2230274.77	данные отсутствуют	данные отсутствуют
347	319832.43	2229863.92	данные отсутствуют	данные отсутствуют
348	319854.54	2229867.99	данные отсутствуют	данные отсутствуют
349	319857.34	2229868.95	данные отсутствуют	данные отсутствуют
350	319859.73	2229870.69	данные отсутствуют	данные отсутствуют
351	319861.52	2229873.06	данные отсутствуют	данные отсутствуют

1271

Раздел 4.2

Сведения о частях земельного участка

Земельный участок			
(вид объекта недвижимости)			
Лист № __ Раздела 4.2	Всего листов раздела 4.2 : __	Всего разделов: __	Всего листов выписки: __
14.07.2022 № **/****/*****			
Кадастровый номер:		47:29:0574001:303	

Номер точки	Координаты, м		Описание закрепления на местности	Средняя квадратическая погрешность определения координат характерных точек границы части земельного участка, м
	X	Y		
1	2	3	4	5
352	319867.78	2229884.6	данные отсутствуют	данные отсутствуют
353	319848.72	2229892.95	данные отсутствуют	данные отсутствуют
354	319845.77	2229887.5	данные отсутствуют	данные отсутствуют
355	319831.94	2229885.1	данные отсутствуют	данные отсутствуют
356	319772.24	2229910.63	данные отсутствуют	данные отсутствуют
357	319760.57	2229915.69	данные отсутствуют	данные отсутствуют
358	319760.41	2229915.68	данные отсутствуют	данные отсутствуют
358	319760.41	2229915.68	данные отсутствуют	данные отсутствуют
359	319738.06	2229922.91	данные отсутствуют	данные отсутствуют
359	319738.06	2229922.91	данные отсутствуют	данные отсутствуют
360	319681.97	2229949.72	данные отсутствуют	данные отсутствуют
361	319638.32	2229968.49	данные отсутствуют	данные отсутствуют
362	319580.66	2229993.08	данные отсутствуют	данные отсутствуют
363	319581.66	2229997.1	данные отсутствуют	данные отсутствуют
363	319581.66	2229997.1	данные отсутствуют	данные отсутствуют
364	319562.21	2230005.47	данные отсутствуют	данные отсутствуют
365	319558.29	2229989.11	данные отсутствуют	данные отсутствуют

1272

Раздел 4.2

Сведения о частях земельного участка

Земельный участок			
(вид объекта недвижимости)			
Лист № __ Раздела 4.2	Всего листов раздела 4.2 : __	Всего разделов: __	Всего листов выписки: __
14.07.2022 № **/****/*****			
Кадастровый номер:		47:29:0574001:303	

Номер точки	Координаты, м		Описание закрепления на местности	Средняя квадратическая погрешность определения координат характерных точек границы части земельного участка, м
	X	Y		
1	2	3	4	5
366	319558.08	2229985.63	данные отсутствуют	данные отсутствуют
367	319559.07	2229982.3	данные отсутствуют	данные отсутствуют
368	319561.15	2229979.5	данные отсутствуют	данные отсутствуют
369	319564.06	2229977.59	данные отсутствуют	данные отсутствуют
370	319630.03	2229949.19	данные отсутствуют	данные отсутствуют
371	319696.13	2229920.77	данные отсутствуют	данные отсутствуют
372	319763.92	2229891.36	данные отсутствуют	данные отсутствуют
373	319826.69	2229864.56	данные отсутствуют	данные отсутствуют
374	319829.52	2229863.81	данные отсутствуют	данные отсутствуют
375	319546.73	2230023.27	данные отсутствуют	данные отсутствуют
376	319549.59	2230024.53	данные отсутствуют	данные отсутствуют
377	319551.93	2230026.61	данные отсутствуют	данные отсутствуют
378	319553.51	2230029.31	данные отсутствуют	данные отсутствуют
379	319573.89	2230081.61	данные отсутствуют	данные отсутствуют
380	319596.92	2230142	данные отсутствуют	данные отсутствуют
381	319619.69	2230200.93	данные отсутствуют	данные отсутствуют
382	319672.73	2230241.66	данные отсутствуют	данные отсутствуют

1273

Раздел 4.2

Сведения о частях земельного участка

Земельный участок			
(вид объекта недвижимости)			
Лист № __ Раздела 4.2	Всего листов раздела 4.2 : __	Всего разделов: __	Всего листов выписки: __
14.07.2022 № **/****/*****			
Кадастровый номер:		47:29:0574001:303	

Номер точки	Координаты, м		Описание закрепления на местности	Средняя квадратическая погрешность определения координат характерных точек границы части земельного участка, м
	X	Y		
1	2	3	4	5
383	319732.11	2230263.07	данные отсутствуют	данные отсутствуют
384	319703.54	2230275.09	данные отсутствуют	данные отсутствуют
385	319664	2230260.82	данные отсутствуют	данные отсутствуют
386	319661.3	2230259.35	данные отсутствуют	данные отсутствуют
387	319604.47	2230215.68	данные отсутствуют	данные отсутствуют
388	319602.56	2230213.74	данные отсутствуют	данные отсутствуют
389	319601.24	2230211.36	данные отсутствуют	данные отсутствуют
390	319577.32	2230149.55	данные отсутствуют	данные отсутствуют
391	319554.31	2230089.2	данные отсутствуют	данные отсутствуют
392	319533.94	2230036.93	данные отсутствуют	данные отсутствуют
393	319533.27	2230033.87	данные отсутствуют	данные отсутствуют
394	319533.58	2230030.76	данные отсутствуют	данные отсутствуют
395	319534.84	2230027.9	данные отсутствуют	данные отсутствуют
396	319536.92	2230025.56	данные отсутствуют	данные отсутствуют
397	319538.02	2230024.92	данные отсутствуют	данные отсутствуют
398	319541.15	2230023.49	данные отсутствуют	данные отсутствуют
399	319543.61	2230022.96	данные отсутствуют	данные отсутствуют

1274

Раздел 4.2

Сведения о частях земельного участка

Земельный участок			
(вид объекта недвижимости)			
Лист № __ Раздела 4.2	Всего листов раздела 4.2 : __	Всего разделов: __	Всего листов выписки: __
14.07.2022 № **/****/*****			
Кадастровый номер:		47:29:0574001:303	

Номер точки	Координаты, м		Описание закрепления на местности	Средняя квадратическая погрешность определения координат характерных точек границы части земельного участка, м
	X	Y		
1	2	3	4	5
400	319583.43	2230004.27	данные отсутствуют	данные отсутствуют
401	319586.47	2230016.55	данные отсутствуют	данные отсутствуют
402	319586.73	2230019.67	данные отсутствуют	данные отсутствуют
403	319586.03	2230022.72	данные отсутствуют	данные отсутствуют
404	319584.41	2230025.4	данные отсутствуют	данные отсутствуют
405	319582.04	2230027.44	данные отсутствуют	данные отсутствуют
406	319579.16	2230028.66	данные отсутствуют	данные отсутствуют
407	319578.12	2230028.91	данные отсутствуют	данные отсутствуют
408	319575	2230029.16	данные отсутствуют	данные отсутствуют
409	319571.96	2230028.42	данные отсутствуют	данные отсутствуют
410	319570.82	2230027.72	данные отсутствуют	данные отсутствуют
411	319567.73	2230019.5	данные отсутствуют	данные отсутствуют
411	319567.73	2230019.5	данные отсутствуют	данные отсутствуют
411	319567.73	2230019.5	данные отсутствуют	данные отсутствуют
412	319565.74	2230020.2	данные отсутствуют	данные отсутствуют
413	319564.04	2230013.09	данные отсутствуют	данные отсутствуют
414	319526.06	2230030.35	данные отсутствуют	данные отсутствуют

1275

Раздел 4.2

Сведения о частях земельного участка

Земельный участок			
(вид объекта недвижимости)			
Лист № __ Раздела 4.2	Всего листов раздела 4.2 : __	Всего разделов: __	Всего листов выписки: __
14.07.2022 № **/****/*****			
Кадастровый номер:		47:29:0574001:303	

Номер точки	Координаты, м		Описание закрепления на местности	Средняя квадратическая погрешность определения координат характерных точек границы части земельного участка, м
	X	Y		
1	2	3	4	5
415	319561.5	2230123.75	данные отсутствуют	данные отсутствуют
416	319582	2230177.79	данные отсутствуют	данные отсутствуют
417	319602.86	2230232.86	данные отсутствуют	данные отсутствуют
418	319625.47	2230292.68	данные отсутствуют	данные отсутствуют
419	319630.51	2230305.8	данные отсутствуют	данные отсутствуют
420	319610.23	2230314.33	данные отсутствуют	данные отсутствуют
421	319604.92	2230300.51	данные отсутствуют	данные отсутствуют
422	319582.28	2230240.64	данные отсутствуют	данные отсутствуют
423	319570.49	2230209.53	данные отсутствуют	данные отсутствуют
424	319582.98	2230204.97	данные отсутствуют	данные отсутствуют
425	319521.47	2230042.64	данные отсутствуют	данные отсутствуют
426	319525.54	2230030.59	данные отсутствуют	данные отсутствуют
427	319571.54	2230001.45	данные отсутствуют	данные отсутствуют
428	319550.28	2230010.6	данные отсутствуют	данные отсутствуют
429	319549.47	2230009.68	данные отсутствуют	данные отсутствуют
430	319522.57	2230021.15	данные отсутствуют	данные отсутствуют
431	319523.01	2230022.32	данные отсутствуют	данные отсутствуют

1276

Раздел 4.2

Сведения о частях земельного участка

Земельный участок			
(вид объекта недвижимости)			
Лист № __ Раздела 4.2	Всего листов раздела 4.2 : __	Всего разделов: __	Всего листов выписки: __
14.07.2022 № **/****/*****			
Кадастровый номер:		47:29:0574001:303	

Номер точки	Координаты, м		Описание закрепления на местности	Средняя квадратическая погрешность определения координат характерных точек границы части земельного участка, м
	X	Y		
1	2	3	4	5
432	319502.79	2230031.02	данные отсутствуют	данные отсутствуют
433	319494.45	2230009.22	данные отсутствуют	данные отсутствуют
434	319555.47	2229983.21	данные отсутствуют	данные отсутствуют
435	320143.32	2230298.27	данные отсутствуют	данные отсутствуют
436	320128.24	2230309.58	данные отсутствуют	данные отсутствуют
437	320047.55	2230342.74	данные отсутствуют	данные отсутствуют
438	320057.89	2230335.17	данные отсутствуют	данные отсутствуют
439	320113.57	2230293.07	данные отсутствуют	данные отсутствуют
440	320134.65	2230277.26	данные отсутствуют	данные отсутствуют
441	319576.72	2230007.32	данные отсутствуют	данные отсутствуют
442	319577.35	2230008.04	данные отсутствуют	данные отсутствуют
443	319579.5	2230011.86	данные отсутствуют	данные отсутствуют
444	319580.04	2230015.01	данные отсутствуют	данные отсутствуют
445	319579.35	2230019.11	данные отсутствуют	данные отсутствуют
446	319576.93	2230022.92	данные отсутствуют	данные отсутствуют
447	319574.1	2230025.03	данные отсутствуют	данные отсутствуют
448	319571.22	2230026.04	данные отсутствуют	данные отсутствуют

1277

Раздел 4.2

Сведения о частях земельного участка

Земельный участок			
(вид объекта недвижимости)			
Лист № __ Раздела 4.2	Всего листов раздела 4.2 : __	Всего разделов: __	Всего листов выписки: __
14.07.2022 № **/****/*****			
Кадастровый номер:		47:29:0574001:303	

Номер точки	Координаты, м		Описание закрепления на местности	Средняя квадратическая погрешность определения координат характерных точек границы части земельного участка, м
	X	Y		
1	2	3	4	5
449	319570.2	2230026.08	данные отсутствуют	данные отсутствуют
450	319559.42	2230022.44	данные отсутствуют	данные отсутствуют
451	319555.48	2230020.2	данные отсутствуют	данные отсутствуют
452	319556.44	2230017.6	данные отсутствуют	данные отсутствуют
453	319555.78	2230016.84	данные отсутствуют	данные отсутствуют
454	319832.37	2229863.88	данные отсутствуют	данные отсутствуют
455	319854.52	2229867.93	данные отсутствуют	данные отсутствуют
456	319857.32	2229868.88	данные отсутствуют	данные отсутствуют
457	319859.71	2229870.62	данные отсутствуют	данные отсутствуют
458	319861.5	2229872.98	данные отсутствуют	данные отсутствуют
459	319867.83	2229884.58	данные отсутствуют	данные отсутствуют
460	319848.58	2229893.01	данные отсутствуют	данные отсутствуют
461	319845.63	2229887.57	данные отсутствуют	данные отсутствуют
462	319831.87	2229885.09	данные отсутствуют	данные отсутствуют
463	319772.29	2229910.76	данные отсутствуют	данные отсутствуют
464	319760.83	2229915.72	данные отсутствуют	данные отсутствуют
465	319680.59	2229950.38	данные отсутствуют	данные отсутствуют

1278

Раздел 4.2

Сведения о частях земельного участка

Земельный участок			
(вид объекта недвижимости)			
Лист № __ Раздела 4.2	Всего листов раздела 4.2 : __	Всего разделов: __	Всего листов выписки: __
14.07.2022 № **/****/*****			
Кадастровый номер:		47:29:0574001:303	

Номер точки	Координаты, м		Описание закрепления на местности	Средняя квадратическая погрешность определения координат характерных точек границы части земельного участка, м
	X	Y		
1	2	3	4	5
466	319638.33	2229968.55	данные отсутствуют	данные отсутствуют
467	319580.67	2229993.11	данные отсутствуют	данные отсутствуют
468	319562.23	2230005.46	данные отсутствуют	данные отсутствуют
469	319558.3	2229989.13	данные отсутствуют	данные отсутствуют
470	319558.08	2229985.66	данные отсутствуют	данные отсутствуют
471	319559.07	2229982.33	данные отсутствуют	данные отсутствуют
472	319561.14	2229979.53	данные отсутствуют	данные отсутствуют
473	319564.05	2229977.62	данные отсутствуют	данные отсутствуют
474	319629.94	2229949.08	данные отсутствуют	данные отсутствуют
475	319696.04	2229920.66	данные отсутствуют	данные отсутствуют
476	319763.94	2229891.28	данные отсутствуют	данные отсутствуют
477	319826.65	2229864.52	данные отсутствуют	данные отсутствуют
478	319829.46	2229863.78	данные отсутствуют	данные отсутствуют
479	319583.44	2230004.27	данные отсутствуют	данные отсутствуют
480	319586.52	2230016.68	данные отсутствуют	данные отсутствуют
481	319586.79	2230019.8	данные отсутствуют	данные отсутствуют
482	319586.08	2230022.85	данные отсутствуют	данные отсутствуют

1279

Раздел 4.2

Сведения о частях земельного участка

Земельный участок			
(вид объекта недвижимости)			
Лист № __ Раздела 4.2	Всего листов раздела 4.2 : __	Всего разделов: __	Всего листов выписки: __
14.07.2022 № **/****/*****			
Кадастровый номер:		47:29:0574001:303	

Номер точки	Координаты, м		Описание закрепления на местности	Средняя квадратическая погрешность определения координат характерных точек границы части земельного участка, м
	X	Y		
1	2	3	4	5
483	319584.47	2230025.53	данные отсутствуют	данные отсутствуют
484	319582.11	2230027.58	данные отсутствуют	данные отсутствуют
485	319579.22	2230028.8	данные отсутствуют	данные отсутствуют
486	319578.18	2230029.05	данные отсутствуют	данные отсутствуют
487	319575.06	2230029.3	данные отсутствуют	данные отсутствуют
488	319572.02	2230028.57	данные отсутствуют	данные отсутствуют
489	319570.87	2230027.87	данные отсутствуют	данные отсутствуют
490	319565.77	2230020.2	данные отсутствуют	данные отсутствуют
491	319564.06	2230013.08	данные отсутствуют	данные отсутствуют
492	319871.79	2229891.84	данные отсутствуют	данные отсутствуют
493	319881.29	2229909.26	данные отсутствуют	данные отсутствуют
494	319910.67	2229964.23	данные отсутствуют	данные отсутствуют
495	319946.94	2230030.28	данные отсутствуют	данные отсутствуют
496	319948.04	2230033.46	данные отсутствуют	данные отсутствуют
497	319948.02	2230036.83	данные отсутствуют	данные отсутствуют
498	319946.88	2230040.01	данные отсутствуют	данные отсутствуют
499	319944.76	2230042.62	данные отсутствуют	данные отсутствуют

1280

Раздел 4.2

Сведения о частях земельного участка

Земельный участок			
(вид объекта недвижимости)			
Лист № __ Раздела 4.2	Всего листов раздела 4.2 : __	Всего разделов: __	Всего листов выписки: __
14.07.2022 № **/***/*****			
Кадастровый номер:		47:29:0574001:303	

Номер точки	Координаты, м		Описание закрепления на местности	Средняя квадратическая погрешность определения координат характерных точек границы части земельного участка, м
	X	Y		
1	2	3	4	5
500	319935.06	2230051.09	данные отсутствуют	данные отсутствуют
501	320001.89	2230052.4	данные отсутствуют	данные отсутствуют
502	320005.02	2230052.96	данные отсутствуют	данные отсутствуют
503	320007.8	2230054.48	данные отсутствуют	данные отсутствуют
504	320009.98	2230056.79	данные отсутствуют	данные отсутствуют
505	320011.32	2230059.67	данные отсутствуют	данные отсутствуют
506	320028.37	2230119.85	данные отсутствуют	данные отсутствуют
507	320050.31	2230196.03	данные отсутствуют	данные отсутствуют
508	320071.19	2230269.28	данные отсутствуют	данные отсутствуют
509	320087	2230326.52	данные отсутствуют	данные отсутствуют
510	320067.43	2230334.57	данные отсутствуют	данные отсутствуют
511	320050.79	2230275.06	данные отсутствуют	данные отсутствуют
512	320029.92	2230201.85	данные отсутствуют	данные отсутствуют
513	320007.99	2230125.69	данные отсутствуют	данные отсутствуют
514	319993.43	2230073.05	данные отсутствуют	данные отсутствуют
515	319929.04	2230071.94	данные отсутствуют	данные отсутствуют
516	319917.35	2230077.93	данные отсутствуют	данные отсутствуют

1281

Раздел 4.2

Сведения о частях земельного участка

Земельный участок			
(вид объекта недвижимости)			
Лист № __ Раздела 4.2	Всего листов раздела 4.2 : __	Всего разделов: __	Всего листов выписки: __
14.07.2022 № **/****/*****			
Кадастровый номер:		47:29:0574001:303	

Номер точки	Координаты, м		Описание закрепления на местности	Средняя квадратическая погрешность определения координат характерных точек границы части земельного участка, м
	X	Y		
1	2	3	4	5
517	319914.38	2230078.9	данные отсутствуют	данные отсутствуют
518	319911.92	2230079.91	данные отсутствуют	данные отсутствуют
519	319909	2230081.01	данные отсутствуют	данные отсутствуют
520	319895.6	2230083.78	данные отсутствуют	данные отсутствуют
521	319892.47	2230083.92	данные отсутствуют	данные отсутствуют
522	319889.46	2230083.1	данные отсутствуют	данные отсутствуют
523	319886.84	2230081.38	данные отсутствуют	данные отсутствуют
524	319884.89	2230078.94	данные отсутствуют	данные отсутствуют
525	319883.93	2230076.4	данные отсутствуют	данные отсутствуют
526	319883.77	2230075.76	данные отсутствуют	данные отсутствуют
527	319883.32	2230073.95	данные отсутствуют	данные отсутствуют
528	319883.54	2230070.83	данные отсутствуют	данные отсутствуют
529	319884.71	2230067.93	данные отсутствуют	данные отсутствуют
530	319886.72	2230065.53	данные отсутствуют	данные отсутствуют
531	319924.51	2230032.69	данные отсутствуют	данные отсутствуют
532	319891.98	2229974.25	данные отсутствуют	данные отсутствуют
533	319862.82	2229919.24	данные отсутствуют	данные отсутствуют

1282

Раздел 4.2

Сведения о частях земельного участка

Земельный участок			
(вид объекта недвижимости)			
Лист № __ Раздела 4.2	Всего листов раздела 4.2 : __	Всего разделов: __	Всего листов выписки: __
14.07.2022 № **/****/*****			
Кадастровый номер:		47:29:0574001:303	

Номер точки	Координаты, м		Описание закрепления на местности	Средняя квадратическая погрешность определения координат характерных точек границы части земельного участка, м
	X	Y		
1	2	3	4	5
534	319852.3	2229899.87	данные отсутствуют	данные отсутствуют

1283

Раздел 4.2

Сведения о частях земельного участка

Земельный участок				
(вид объекта недвижимости)				
Лист № ____ Раздела <u>4.2</u>		Всего листов раздела <u>4.2</u> : ____		Всего разделов: ____
Всего листов выписки: ____				
14.07.2022 № **/****/*****				
Кадастровый номер:			47:29:0574001:303	
Сведения о характерных точках границы части (частей) земельного участка				
Учетный номер части: 8				
Система координат: Местная 167				
Зона №				
Номер точки	Координаты, м		Описание закрепления на местности	Средняя квадратическая погрешность определения координат характерных точек границы части земельного участка, м
	X	Y		
1	2	3	4	5
1	319770.77	2230197.75	данные отсутствуют	данные отсутствуют
2	319778.42	2230217.75	данные отсутствуют	данные отсутствуют
3	319769.42	2230221.2	данные отсутствуют	данные отсутствуют
4	319768.5	2230221.58	данные отсутствуют	данные отсутствуют
5	319765.95	2230215.94	данные отсутствуют	данные отсутствуют
6	319766.75	2230215.57	данные отсутствуют	данные отсутствуют
7	319761.48	2230201.3	данные отсутствуют	данные отсутствуют
8	319338.29	2229970.17	данные отсутствуют	данные отсутствуют
9	319346.46	2229986.88	данные отсутствуют	данные отсутствуют
10	319314.33	2230002.58	данные отсутствуют	данные отсутствуют
11	319317.12	2230008.3	данные отсутствуют	данные отсутствуют
12	319305.85	2230013.81	данные отсутствуют	данные отсутствуют
13	319303.05	2230008.09	данные отсутствуют	данные отсутствуют
14	319273.18	2230022.69	данные отсутствуют	данные отсутствуют
15	319265.02	2230005.96	данные отсутствуют	данные отсутствуют
16	319988	2230235.6	данные отсутствуют	данные отсутствуют

1284

Раздел 4.2

Сведения о частях земельного участка

Земельный участок			
(вид объекта недвижимости)			
Лист № __ Раздела 4.2	Всего листов раздела 4.2 : __	Всего разделов: __	Всего листов выписки: __
14.07.2022 № **/***/*****			
Кадастровый номер:		47:29:0574001:303	

Номер точки	Координаты, м		Описание закрепления на местности	Средняя квадратическая погрешность определения координат характерных точек границы части земельного участка, м
	X	Y		
1	2	3	4	5
17	319992.85	2230248.75	данные отсутствуют	данные отсутствуют
18	319932.11	2230271.43	данные отсутствуют	данные отсутствуют
19	319927.19	2230258.25	данные отсутствуют	данные отсутствуют
20	319795.5	2230235.24	данные отсутствуют	данные отсутствуют
21	319798.54	2230241.62	данные отсутствуют	данные отсутствуют
22	319795	2230243.3	данные отсутствуют	данные отсутствуют
23	319792	2230236.99	данные отсутствуют	данные отсутствуют
24	319791.97	2230236.92	данные отсутствуют	данные отсутствуют
25	319877.44	2229968.03	данные отсутствуют	данные отсутствуют
26	319879.68	2229974.36	данные отсутствуют	данные отсутствуют
27	319876.63	2229975.61	данные отсутствуют	данные отсутствуют
28	319879.02	2229981.61	данные отсутствуют	данные отсутствуют
29	319851.45	2229992.36	данные отсутствуют	данные отсутствуют
30	319834.1	2229999.01	данные отсутствуют	данные отсутствуют
31	319836.05	2230004.23	данные отсутствуют	данные отсутствуют
32	319833.59	2230005.26	данные отсутствуют	данные отсутствуют
33	319835.14	2230009.23	данные отсутствуют	данные отсутствуют

1285

Раздел 4.2

Сведения о частях земельного участка

Земельный участок			
(вид объекта недвижимости)			
Лист № __ Раздела 4.2	Всего листов раздела 4.2 : __	Всего разделов: __	Всего листов выписки: __
14.07.2022 № **/****/*****			
Кадастровый номер:		47:29:0574001:303	

Номер точки	Координаты, м		Описание закрепления на местности	Средняя квадратическая погрешность определения координат характерных точек границы части земельного участка, м
	X	Y		
1	2	3	4	5
34	319828.84	2230011.68	данные отсутствуют	данные отсутствуют
35	319827.22	2230007.57	данные отсутствуют	данные отсутствуют
36	319824.13	2230008.67	данные отсутствуют	данные отсутствуют
37	319815.01	2229985.66	данные отсутствуют	данные отсутствуют
38	319825.98	2229981.24	данные отсутствуют	данные отсутствуют
39	319835.84	2229977.22	данные отсутствуют	данные отсутствуют
40	319871.65	2229963.25	данные отсутствуют	данные отсутствуют
41	319874.52	2229969.16	данные отсутствуют	данные отсутствуют
42	319896.18	2229998.87	данные отсутствуют	данные отсутствуют
43	319902.2	2230014.54	данные отсутствуют	данные отсутствуют
44	319851.75	2230033.91	данные отсутствуют	данные отсутствуют
45	319845.74	2230018.23	данные отсутствуют	данные отсутствуют
46	319846.28	2230018.02	данные отсутствуют	данные отсутствуют
47	319646.74	2229990.24	данные отсутствуют	данные отсутствуют
48	319652.6	2230005.5	данные отсутствуют	данные отсутствуют
49	319639.66	2230010.52	данные отсутствуют	данные отсутствуют
50	319634.78	2229998.18	данные отсутствуют	данные отсутствуют

1286

Раздел 4.2

Сведения о частях земельного участка

Земельный участок			
(вид объекта недвижимости)			
Лист № __ Раздела 4.2	Всего листов раздела 4.2 : __	Всего разделов: __	Всего листов выписки: __
14.07.2022 № **/****/*****			
Кадастровый номер:		47:29:0574001:303	

Номер точки	Координаты, м		Описание закрепления на местности	Средняя квадратическая погрешность определения координат характерных точек границы части земельного участка, м
	X	Y		
1	2	3	4	5
51	319635.47	2229997.88	данные отсутствуют	данные отсутствуют
52	319633.62	2229993.27	данные отсутствуют	данные отсутствуют
53	319639.49	2229990.8	данные отсутствуют	данные отсутствуют
54	319640.17	2229992.51	данные отсутствуют	данные отсутствуют
55	319960.84	2229935.2	данные отсутствуют	данные отсутствуют
56	319967.72	2229952.41	данные отсутствуют	данные отсутствуют
57	319916.9	2229972.15	данные отсутствуют	данные отсутствуют
58	319910.15	2229955.02	данные отсутствуют	данные отсутствуют
59	320091.15	2230299.08	данные отсутствуют	данные отсутствуют
60	320091.47	2230300.15	данные отсутствуют	данные отсутствуют
61	320091.18	2230301.27	данные отсутствуют	данные отсутствуют
62	320090.36	2230302.07	данные отсутствуют	данные отсутствуют
63	320089.3	2230302.33	данные отсутствуют	данные отсутствуют
64	320088.32	2230302.07	данные отсутствуют	данные отсутствуют
65	320087.51	2230301.3	данные отсутствуют	данные отсутствуют
66	320087.21	2230300.29	данные отсутствуют	данные отсутствуют
67	320087.44	2230299.22	данные отсутствуют	данные отсутствуют

1287

Раздел 4.2

Сведения о частях земельного участка

Земельный участок			
(вид объекта недвижимости)			
Лист № __ Раздела 4.2	Всего листов раздела 4.2 : __	Всего разделов: __	Всего листов выписки: __
14.07.2022 № **/****/*****			
Кадастровый номер:		47:29:0574001:303	

Номер точки	Координаты, м		Описание закрепления на местности	Средняя квадратическая погрешность определения координат характерных точек границы части земельного участка, м
	X	Y		
1	2	3	4	5
68	320088.1	2230298.46	данные отсутствуют	данные отсутствуют
69	320089.22	2230298.07	данные отсутствуют	данные отсутствуют
70	320090.43	2230298.37	данные отсутствуют	данные отсутствуют
71	319876.22	2230047.81	данные отсутствуют	данные отсутствуют
72	319876.96	2230050.13	данные отсутствуют	данные отсутствуют
73	319876.27	2230052.84	данные отсутствуют	данные отсутствуют
74	319874.48	2230054.53	данные отсутствуют	данные отсутствуют
75	319872.2	2230055.15	данные отсутствуют	данные отсутствуют
76	319869.83	2230054.54	данные отсутствуют	данные отсутствуют
77	319868.14	2230052.93	данные отсутствуют	данные отсутствуют
78	319867.41	2230050.62	данные отсутствуют	данные отсутствуют
79	319868.03	2230047.96	данные отсутствуют	данные отсутствуют
80	319869.88	2230046.18	данные отсутствуют	данные отсутствуют
81	319872.24	2230045.59	данные отсутствуют	данные отсутствуют
82	319874.45	2230046.16	данные отсутствуют	данные отсутствуют
83	319820.6	2230267.87	данные отсутствуют	данные отсутствуют
84	319822.53	2230272.55	данные отсутствуют	данные отсутствуют

1288

Раздел 4.2

Сведения о частях земельного участка

Земельный участок			
(вид объекта недвижимости)			
Лист № __ Раздела 4.2	Всего листов раздела 4.2 : __	Всего разделов: __	Всего листов выписки: __
14.07.2022 № **/****/*****			
Кадастровый номер:		47:29:0574001:303	

Номер точки	Координаты, м		Описание закрепления на местности	Средняя квадратическая погрешность определения координат характерных точек границы части земельного участка, м
	X	Y		
1	2	3	4	5
85	319816.57	2230274.82	данные отсутствуют	данные отсутствуют
86	319814.7	2230270.16	данные отсутствуют	данные отсутствуют
87	319889.6	2230291.21	данные отсутствуют	данные отсутствуют
88	319886.7	2230295.22	данные отсутствуют	данные отсутствуют
89	319915.86	2230319.46	данные отсутствуют	данные отсутствуют
90	319909	2230327.8	данные отсутствуют	данные отсутствуют
91	319895.76	2230316.9	данные отсутствуют	данные отсутствуют
92	319894.11	2230318.96	данные отсутствуют	данные отсутствуют
93	319891.4	2230316.62	данные отсутствуют	данные отсутствуют
94	319892.97	2230314.6	данные отсутствуют	данные отсутствуют
95	319876.87	2230301.35	данные отсутствуют	данные отсутствуют
96	319875.23	2230303.31	данные отсутствуют	данные отсутствуют
97	319872.39	2230300.99	данные отсутствуют	данные отсутствуют
98	319874.02	2230299.01	данные отсутствуют	данные отсутствуют
99	319857.93	2230285.76	данные отсутствуют	данные отсутствуют
100	319856.33	2230287.66	данные отсутствуют	данные отсутствуют
101	319853.48	2230285.27	данные отсутствуют	данные отсутствуют

1289

Раздел 4.2

Сведения о частях земельного участка

Земельный участок			
(вид объекта недвижимости)			
Лист № __ Раздела 4.2	Всего листов раздела 4.2 : __	Всего разделов: __	Всего листов выписки: __
14.07.2022 № **/****/*****			
Кадастровый номер:		47:29:0574001:303	

Номер точки	Координаты, м		Описание закрепления на местности	Средняя квадратическая погрешность определения координат характерных точек границы части земельного участка, м
	X	Y		
1	2	3	4	5
102	319855.01	2230283.36	данные отсутствуют	данные отсутствуют
103	319840.34	2230271.28	данные отсутствуют	данные отсутствуют
104	319842.25	2230268.35	данные отсутствуют	данные отсутствуют
105	319840.52	2230266.69	данные отсутствуют	данные отсутствуют
106	319842.77	2230264.02	данные отсутствуют	данные отсутствуют
107	319844.5	2230265.61	данные отсутствуют	данные отсутствуют
108	319846.89	2230262.71	данные отсутствуют	данные отсутствуют
109	319880.91	2230290.49	данные отсутствуют	данные отсутствуют
110	319884.01	2230286.7	данные отсутствуют	данные отсутствуют
111	319647.95	2230029.86	данные отсутствуют	данные отсутствуют
112	319664.56	2230072.26	данные отсутствуют	данные отсутствуют
113	319658.86	2230074.67	данные отсутствуют	данные отсутствуют
114	319656.58	2230068.68	данные отсутствуют	данные отсутствуют
115	319594.91	2230093.05	данные отсутствуют	данные отсутствуют
116	319580.47	2230056.19	данные отсутствуют	данные отсутствуют
117	319608.63	2230045.2	данные отсутствуют	данные отсутствуют
118	319599.76	2230022.68	данные отсутствуют	данные отсутствуют

1290

Раздел 4.2

Сведения о частях земельного участка

Земельный участок			
(вид объекта недвижимости)			
Лист № __ Раздела 4.2	Всего листов раздела 4.2 : __	Всего разделов: __	Всего листов выписки: __
14.07.2022 № **/****/*****			
Кадастровый номер:		47:29:0574001:303	

Номер точки	Координаты, м		Описание закрепления на местности	Средняя квадратическая погрешность определения координат характерных точек границы части земельного участка, м
	X	Y		
1	2	3	4	5
119	319616.73	2230015.93	данные отсутствуют	данные отсутствуют
120	319621.55	2230027.22	данные отсутствуют	данные отсутствуют
121	319623.15	2230026.57	данные отсутствуют	данные отсутствуют
122	319625.37	2230032.32	данные отсутствуют	данные отсутствуют
123	319623.64	2230033.18	данные отсутствуют	данные отсутствуют
124	319625.65	2230038.55	данные отсутствуют	данные отсутствуют
125	319556.5	2230016.51	данные отсутствуют	данные отсутствуют
126	319559.55	2230022.4	данные отсутствуют	данные отсутствуют
127	319556.22	2230023.58	данные отсутствуют	данные отсутствуют
128	319553.33	2230017.95	данные отсутствуют	данные отсутствуют
129	319690.55	2230137.99	данные отсутствуют	данные отсутствуют
130	319694.62	2230148.25	данные отсутствуют	данные отсутствуют
131	319627.13	2230174.95	данные отсутствуют	данные отсутствуют
132	319623.07	2230164.68	данные отсутствуют	данные отсутствуют
133	319564.16	2230262.2	данные отсутствуют	данные отсутствуют
134	319584.48	2230314.86	данные отсутствуют	данные отсутствуют
135	319531.81	2230335.18	данные отсутствуют	данные отсутствуют

1291

Раздел 4.2

Сведения о частях земельного участка

Земельный участок			
(вид объекта недвижимости)			
Лист № __ Раздела 4.2	Всего листов раздела 4.2 : __	Всего разделов: __	Всего листов выписки: __
14.07.2022 № **/****/*****			
Кадастровый номер:		47:29:0574001:303	

Номер точки	Координаты, м		Описание закрепления на местности	Средняя квадратическая погрешность определения координат характерных точек границы части земельного участка, м
	X	Y		
1	2	3	4	5
136	319511.5	2230282.51	данные отсутствуют	данные отсутствуют
137	319624.62	2229699.1	данные отсутствуют	данные отсутствуют
138	319627.39	2229702.12	данные отсутствуют	данные отсутствуют
139	319625.84	2229703.53	данные отсутствуют	данные отсутствуют
140	319623.08	2229700.5	данные отсутствуют	данные отсутствуют
141	319826.46	2229889.63	данные отсутствуют	данные отсутствуют
142	319828.3	2229894.1	данные отсутствуют	данные отсутствуют
143	319819.64	2229897.64	данные отсутствуют	данные отсутствуют
144	319817.72	2229893.24	данные отсутствуют	данные отсутствуют
145	319888.48	2230042.76	данные отсутствуют	данные отсутствуют
146	319889.23	2230044.94	данные отсутствуют	данные отсутствуют
147	319888.75	2230047.33	данные отсутствуют	данные отсутствуют
148	319886.95	2230049.36	данные отсутствуют	данные отсутствуют
149	319884.71	2230050.07	данные отсутствуют	данные отсутствуют
150	319882.4	2230049.58	данные отсутствуют	данные отсутствуют
151	319880.7	2230048.27	данные отсутствуют	данные отсутствуют
152	319879.66	2230045.64	данные отсутствуют	данные отсутствуют

1292

Раздел 4.2

Сведения о частях земельного участка

Земельный участок			
(вид объекта недвижимости)			
Лист № __ Раздела 4.2	Всего листов раздела 4.2 : __	Всего разделов: __	Всего листов выписки: __
14.07.2022 № **/****/*****			
Кадастровый номер:		47:29:0574001:303	

Номер точки	Координаты, м		Описание закрепления на местности	Средняя квадратическая погрешность определения координат характерных точек границы части земельного участка, м
	X	Y		
1	2	3	4	5
153	319880.28	2230042.91	данные отсутствуют	данные отсутствуют
154	319882.05	2230041.14	данные отсутствуют	данные отсутствуют
155	319884.22	2230040.52	данные отсутствуют	данные отсутствуют
156	319886.53	2230040.98	данные отсутствуют	данные отсутствуют
157	319915.49	2230112.71	данные отсутствуют	данные отсутствуют
158	319919.92	2230124.31	данные отсутствуют	данные отсутствуют
159	319886.83	2230137.16	данные отсутствуют	данные отсутствуют
160	319882.43	2230125.52	данные отсутствуют	данные отсутствуют
161	320029.11	2230293.5	данные отсутствуют	данные отсутствуют
162	320029.48	2230299.53	данные отсутствуют	данные отсутствуют
163	320029.84	2230308.77	данные отсутствуют	данные отсутствуют
164	319969.81	2230308.34	данные отсутствуют	данные отсутствуют
165	319969.42	2230298.94	данные отсутствуют	данные отсутствуют
166	319987.02	2230298.94	данные отсутствуют	данные отсутствуют
167	319987.16	2230293.83	данные отсутствуют	данные отсутствуют
168	319990.63	2230293.81	данные отсутствуют	данные отсутствуют
169	319990.64	2230298.95	данные отсутствуют	данные отсутствуют

1293

Раздел 4.2

Сведения о частях земельного участка

Земельный участок			
(вид объекта недвижимости)			
Лист № __ Раздела 4.2	Всего листов раздела 4.2 : __	Всего разделов: __	Всего листов выписки: __
14.07.2022 № **/****/*****			
Кадастровый номер:		47:29:0574001:303	

Номер точки	Координаты, м		Описание закрепления на местности	Средняя квадратическая погрешность определения координат характерных точек границы части земельного участка, м
	X	Y		
1	2	3	4	5
170	320024.71	2230299.53	данные отсутствуют	данные отсутствуют
171	320024.6	2230293.48	данные отсутствуют	данные отсутствуют
172	319971.93	2229963.21	данные отсутствуют	данные отсутствуют
173	319978.63	2229980.27	данные отсутствуют	данные отсутствуют
174	319927.75	2230000.23	данные отсутствуют	данные отсутствуют
175	319921.11	2229983.14	данные отсутствуют	данные отсутствуют
176	319863.56	2230052.15	данные отсутствуют	данные отсутствуют
177	319864.38	2230054.63	данные отсутствуют	данные отсутствуют
178	319863.7	2230057.28	данные отсутствуют	данные отсутствуют
179	319861.78	2230059.08	данные отсутствуют	данные отсутствуют
180	319859.56	2230059.6	данные отсутствуют	данные отсутствуют
181	319857.51	2230059.12	данные отсутствуют	данные отсутствуют
182	319855.64	2230057.5	данные отсутствуют	данные отсутствуют
183	319854.82	2230054.72	данные отсутствуют	данные отсутствуют
184	319855.67	2230052.09	данные отсутствуют	данные отсутствуют
185	319857.31	2230050.63	данные отсутствуют	данные отсутствуют
186	319859.6	2230050.02	данные отсутствуют	данные отсутствуют

1294

Раздел 4.2

Сведения о частях земельного участка

Земельный участок			
(вид объекта недвижимости)			
Лист № __ Раздела 4.2	Всего листов раздела 4.2 : __	Всего разделов: __	Всего листов выписки: __
14.07.2022 № **/****/*****			
Кадастровый номер:		47:29:0574001:303	

Номер точки	Координаты, м		Описание закрепления на местности	Средняя квадратическая погрешность определения координат характерных точек границы части земельного участка, м
	X	Y		
1	2	3	4	5
187	319861.82	2230050.59	данные отсутствуют	данные отсутствуют
188	319849.98	2230055.96	данные отсутствуют	данные отсутствуют
189	319851.44	2230057.56	данные отсутствуют	данные отсутствуют
190	319852.05	2230059.73	данные отсутствуют	данные отсутствуют
191	319851.48	2230062.17	данные отсутствуют	данные отсутствуют
192	319849.84	2230063.93	данные отсутствуют	данные отсутствуют
193	319847.37	2230064.68	данные отсутствуют	данные отсутствуют
194	319845.13	2230064.17	данные отсутствуют	данные отсутствуют
195	319843.28	2230062.52	данные отсутствуют	данные отсутствуют
196	319842.44	2230060.19	данные отсутствуют	данные отсутствуют
197	319843.05	2230057.64	данные отсутствуют	данные отсутствуют
198	319844.82	2230055.79	данные отсутствуют	данные отсутствуют
199	319847.18	2230055.11	данные отсутствуют	данные отсутствуют
200	319786.01	2229952.5	данные отсутствуют	данные отсутствуют
201	319779.9	2229954.85	данные отсутствуют	данные отсутствуют
202	319779.37	2229953.67	данные отсутствуют	данные отсутствуют
203	319753.36	2229964.14	данные отсутствуют	данные отсутствуют

1295

Раздел 4.2

Сведения о частях земельного участка

Земельный участок			
(вид объекта недвижимости)			
Лист № __ Раздела 4.2	Всего листов раздела 4.2 : __	Всего разделов: __	Всего листов выписки: __
14.07.2022 № **/****/*****			
Кадастровый номер:		47:29:0574001:303	

Номер точки	Координаты, м		Описание закрепления на местности	Средняя квадратическая погрешность определения координат характерных точек границы части земельного участка, м
	X	Y		
1	2	3	4	5
204	319762.1	2229986.3	данные отсутствуют	данные отсутствуют
205	319790.04	2229975.25	данные отсутствуют	данные отсутствуют
206	319804.47	2230012.14	данные отсутствуют	данные отсутствуют
207	319776.47	2230023.08	данные отсутствуют	данные отсутствуют
208	319785.11	2230045.31	данные отсутствуют	данные отсутствуют
209	319813.16	2230034.33	данные отсутствуют	данные отсутствуют
210	319827.58	2230071.22	данные отсутствуют	данные отсутствуют
211	319799.62	2230082.13	данные отсутствуют	данные отсутствуют
212	319808.33	2230104.32	данные отсутствуют	данные отсутствуют
213	319836.34	2230093.35	данные отсутствуют	данные отсутствуют
214	319850.72	2230130.21	данные отсутствуют	данные отсутствуют
215	319822.57	2230141.28	данные отсутствуют	данные отсутствуют
216	319831.46	2230163.39	данные отсутствуют	данные отсутствуют
217	319859.46	2230152.52	данные отсутствуют	данные отсутствуют
218	319873.81	2230189.25	данные отсутствуют	данные отсутствуют
219	319812.41	2230213.31	данные отсутствуют	данные отсутствуют
220	319814.55	2230219.09	данные отсутствуют	данные отсутствуют

1296

Раздел 4.2

Сведения о частях земельного участка

Земельный участок			
(вид объекта недвижимости)			
Лист № __ Раздела 4.2	Всего листов раздела 4.2 : __	Всего разделов: __	Всего листов выписки: __
14.07.2022 № **/***/*****			
Кадастровый номер:		47:29:0574001:303	

Номер точки	Координаты, м		Описание закрепления на местности	Средняя квадратическая погрешность определения координат характерных точек границы части земельного участка, м
	X	Y		
1	2	3	4	5
221	319808.54	2230221.24	данные отсутствуют	данные отсутствуют
222	319806.27	2230215.63	данные отсутствуют	данные отсутствуют
223	319791.85	2230178.94	данные отсутствуют	данные отсутствуют
224	319814.24	2230170.11	данные отсутствуют	данные отсутствуют
225	319805.52	2230147.88	данные отсутствуют	данные отсутствуют
226	319789.06	2230154.32	данные отсутствуют	данные отсутствуют
227	319791.24	2230159.96	данные отсутствуют	данные отсутствуют
228	319785.52	2230162.18	данные отсутствуют	данные отсутствуют
229	319783.13	2230156.64	данные отсутствуют	данные отсутствуют
230	319768.64	2230119.83	данные отсутствуют	данные отсутствуют
231	319766.44	2230114.22	данные отсутствуют	данные отсутствуют
232	319772.68	2230111.89	данные отсутствуют	данные отсутствуют
233	319774.83	2230117.44	данные отсутствуют	данные отсутствуют
234	319791.11	2230111.14	данные отсутствуют	данные отсутствуют
235	319782.38	2230088.86	данные отсутствуют	данные отсутствуют
236	319766.01	2230095.24	данные отсутствуют	данные отсутствуют
237	319768.23	2230100.76	данные отсутствуют	данные отсутствуют

1297

Раздел 4.2

Сведения о частях земельного участка

Земельный участок			
(вид объекта недвижимости)			
Лист № __ Раздела 4.2	Всего листов раздела 4.2 : __	Всего разделов: __	Всего листов выписки: __
14.07.2022 № **/****/*****			
Кадастровый номер:		47:29:0574001:303	

Номер точки	Координаты, м		Описание закрепления на местности	Средняя квадратическая погрешность определения координат характерных точек границы части земельного участка, м
	X	Y		
1	2	3	4	5
238	319762.1	2230103.25	данные отсутствуют	данные отсутствуют
239	319759.89	2230097.63	данные отсутствуют	данные отсутствуют
240	319745.57	2230060.72	данные отсутствуют	данные отсутствуют
241	319767.91	2230051.99	данные отсутствуют	данные отсутствуют
242	319759.22	2230029.82	данные отсутствуют	данные отсутствуют
243	319742.99	2230036.17	данные отсутствуют	данные отсутствуют
244	319745.19	2230041.75	данные отсутствуют	данные отсутствуют
245	319739.15	2230044.08	данные отсутствуют	данные отсутствуют
246	319736.89	2230038.54	данные отсутствуют	данные отсутствуют
247	319722.48	2230001.86	данные отсутствуют	данные отсутствуют
248	319744.66	2229993.06	данные отсутствуют	данные отсутствуют
249	319735.88	2229970.45	данные отсутствуют	данные отсутствуют
250	319745.33	2229966.73	данные отсутствуют	данные отсутствуют
251	319740.85	2229955.47	данные отсутствуют	данные отсутствуют
252	319774.88	2229942.21	данные отсутствуют	данные отсутствуют
253	319774.51	2229941.27	данные отсутствуют	данные отсутствуют
254	319780.72	2229938.75	данные отсутствуют	данные отсутствуют

1298

Раздел 4.2

Сведения о частях земельного участка

Земельный участок			
(вид объекта недвижимости)			
Лист № __ Раздела 4.2	Всего листов раздела 4.2 : __	Всего разделов: __	Всего листов выписки: __
14.07.2022 № **/****/*****			
Кадастровый номер:		47:29:0574001:303	

Номер точки	Координаты, м		Описание закрепления на местности	Средняя квадратическая погрешность определения координат характерных точек границы части земельного участка, м
	X	Y		
1	2	3	4	5
255	319538.83	2230046.93	данные отсутствуют	данные отсутствуют
256	319543.41	2230058.76	данные отсутствуют	данные отсутствуют
257	319531.7	2230063.38	данные отсутствуют	данные отсутствуют
258	319526.93	2230051.46	данные отсутствуют	данные отсутствуют
259	319678.75	2230107.1	данные отсутствуют	данные отсутствуют
260	319682.23	2230117.19	данные отсутствуют	данные отсутствуют
261	319654.31	2230127.94	данные отсутствуют	данные отсутствуют
262	319662.6	2230149.04	данные отсутствуют	данные отсутствуют
263	319649.41	2230154.26	данные отсутствуют	данные отсутствуют
264	319641.06	2230133.23	данные отсутствуют	данные отсутствуют
265	319614.42	2230143.5	данные отсутствуют	данные отсутствуют
266	319610.28	2230133.16	данные отсутствуют	данные отсутствуют
267	319883	2230053.42	данные отсутствуют	данные отсутствуют
268	319912.19	2230062.76	данные отсутствуют	данные отсутствуют
268	319912.19	2230062.76	данные отсутствуют	данные отсутствуют
268	319912.19	2230062.76	данные отсутствуют	данные отсутствуют
269	319907.37	2230064.9	данные отсутствуют	данные отсутствуют

1299

Раздел 4.2

Сведения о частях земельного участка

Земельный участок			
(вид объекта недвижимости)			
Лист № __ Раздела 4.2	Всего листов раздела 4.2 : __	Всего разделов: __	Всего листов выписки: __
14.07.2022 № **/****/*****			
Кадастровый номер:		47:29:0574001:303	

Номер точки	Координаты, м		Описание закрепления на местности	Средняя квадратическая погрешность определения координат характерных точек границы части земельного участка, м
	X	Y		
1	2	3	4	5
270	319883.17	2230057.15	данные отсутствуют	данные отсутствуют
271	319837.12	2230076.86	данные отсутствуют	данные отсутствуют
272	319775.96	2229925.46	данные отсутствуют	данные отсутствуют
273	319779.14	2229925.77	данные отсутствуют	данные отсутствуют
274	319779.77	2229925.58	данные отсутствуют	данные отсутствуют
275	319839.02	2230072.25	данные отсутствуют	данные отсутствуют
276	319907.56	2230092.17	данные отсутствуют	данные отсутствуют
277	319911.98	2230103.78	данные отсутствуют	данные отсутствуют
278	319878.9	2230116.63	данные отсутствуют	данные отсутствуют
279	319874.49	2230104.99	данные отсутствуют	данные отсутствуют
280	319867.43	2229923.16	данные отсутствуют	данные отсутствуют
281	319873.8	2229940.1	данные отсутствуют	данные отсутствуют
282	319823.35	2229959.8	данные отсутствуют	данные отсутствуют
283	319816.9	2229942.59	данные отсутствуют	данные отсутствуют
284	319980.95	2230216.2	данные отсутствуют	данные отсутствуют
285	319985.8	2230229.35	данные отсутствуют	данные отсутствуют
286	319925.05	2230252.03	данные отсутствуют	данные отсутствуют

1300

Раздел 4.2

Сведения о частях земельного участка

Земельный участок			
(вид объекта недвижимости)			
Лист № __ Раздела 4.2	Всего листов раздела 4.2 : __	Всего разделов: __	Всего листов выписки: __
14.07.2022 № **/**/**/*****			
Кадастровый номер:		47:29:0574001:303	

Номер точки	Координаты, м		Описание закрепления на местности	Средняя квадратическая погрешность определения координат характерных точек границы части земельного участка, м
	X	Y		
1	2	3	4	5
287	319920.14	2230238.85	данные отсутствуют	данные отсутствуют
288	319923.3	2230133.62	данные отсутствуют	данные отсутствуют
289	319927.73	2230145.22	данные отсутствуют	данные отсутствуют
290	319894.64	2230158.07	данные отсутствуют	данные отсутствуют
291	319890.24	2230146.43	данные отсутствуют	данные отсутствуют
292	319871.73	2229891.86	данные отсутствуют	данные отсутствуют
293	319881.19	2229909.29	данные отсутствуют	данные отсутствуют
294	319910.55	2229964.32	данные отсутствуют	данные отсутствуют
295	319946.99	2230030.23	данные отсутствуют	данные отсутствуют
296	319948.11	2230033.44	данные отсутствуют	данные отсутствуют
297	319948.09	2230036.83	данные отсутствуют	данные отсутствуют
298	319946.93	2230040.02	данные отсутствуют	данные отсутствуют
299	319944.77	2230042.65	данные отсутствуют	данные отсутствуют
300	319926.67	2230058.23	данные отсутствуют	данные отсутствуют
301	319928.08	2230058.08	данные отсутствуют	данные отсутствуют
302	319929.75	2230058.04	данные отсутствуют	данные отсутствуют
303	319993.15	2230061.71	данные отсутствуют	данные отсутствуют

1301

Раздел 4.2

Сведения о частях земельного участка

Земельный участок			
(вид объекта недвижимости)			
Лист № __ Раздела 4.2	Всего листов раздела 4.2 : __	Всего разделов: __	Всего листов выписки: __
14.07.2022 № **/****/*****			
Кадастровый номер:		47:29:0574001:303	

Номер точки	Координаты, м		Описание закрепления на местности	Средняя квадратическая погрешность определения координат характерных точек границы части земельного участка, м
	X	Y		
1	2	3	4	5
304	319996.12	2230062.34	данные отсутствуют	данные отсутствуют
305	319998.76	2230063.84	данные отсутствуют	данные отсутствуют
306	320000.83	2230066.06	данные отсутствуют	данные отсутствуют
307	320002.14	2230068.8	данные отсутствуют	данные отсутствуют
308	320018.33	2230122.51	данные отсутствуют	данные отсутствуют
309	320041.47	2230197.49	данные отсутствуют	данные отсутствуют
310	320062.18	2230269.03	данные отсутствуют	данные отсутствуют
311	320079.71	2230329.52	данные отсутствуют	данные отсутствуют
312	320060.33	2230337.49	данные отсутствуют	данные отсутствуют
313	320042.01	2230274.9	данные отсутствуют	данные отсутствуют
314	320021.37	2230203.57	данные отсутствуют	данные отсутствуют
315	319998.42	2230128.54	данные отсутствуют	данные отсутствуют
316	319984.39	2230082.05	данные отсутствуют	данные отсутствуют
317	319929.44	2230078.85	данные отсутствуют	данные отсутствуют
318	319911.4	2230080.83	данные отсутствуют	данные отсутствуют
319	319894.66	2230083.49	данные отсутствуют	данные отсутствуют
320	319891.45	2230083.48	данные отсутствуют	данные отсутствуют

1302

Раздел 4.2

Сведения о частях земельного участка

Земельный участок			
(вид объекта недвижимости)			
Лист № __ Раздела 4.2	Всего листов раздела 4.2 : __	Всего разделов: __	Всего листов выписки: __
14.07.2022 № **/****/*****			
Кадастровый номер:		47:29:0574001:303	

Номер точки	Координаты, м		Описание закрепления на местности	Средняя квадратическая погрешность определения координат характерных точек границы части земельного участка, м
	X	Y		
1	2	3	4	5
321	319888.41	2230082.45	данные отсутствуют	данные отсутствуют
322	319885.85	2230080.51	данные отсутствуют	данные отсутствуют
323	319884.03	2230077.86	данные отсутствуют	данные отсутствуют
324	319883.16	2230074.77	данные отсутствуют	данные отсутствуют
325	319883.3	2230071.57	данные отсутствуют	данные отсутствуют
326	319884.45	2230068.57	данные отсутствуют	данные отсутствуют
327	319886.5	2230066.09	данные отсутствуют	данные отсутствуют
328	319924.59	2230032.7	данные отсутствуют	данные отсутствуют
329	319892.14	2229974.43	данные отсутствуют	данные отсутствуют
330	319862.88	2229919.15	данные отсутствуют	данные отсутствуют
331	319852.43	2229899.81	данные отсутствуют	данные отсутствуют
332	319900.99	2230067.73	данные отсутствуют	данные отсутствуют
332	319900.99	2230067.73	данные отсутствуют	данные отсутствуют
333	319906.07	2230079.67	данные отсутствуют	данные отсутствуют
333	319906.07	2230079.67	данные отсутствуют	данные отсутствуют
334	319917.33	2230074.85	данные отсутствуют	данные отсутствуют
334	319917.33	2230074.85	данные отсутствуют	данные отсутствуют

1303

Раздел 4.2

Сведения о частях земельного участка

Земельный участок			
(вид объекта недвижимости)			
Лист № __ Раздела 4.2	Всего листов раздела 4.2 : __	Всего разделов: __	Всего листов выписки: __
14.07.2022 № **/****/*****			
Кадастровый номер:		47:29:0574001:303	

Номер точки	Координаты, м		Описание закрепления на местности	Средняя квадратическая погрешность определения координат характерных точек границы части земельного участка, м
	X	Y		
1	2	3	4	5
335	319785.21	2230282.62	данные отсутствуют	данные отсутствуют
336	319834.22	2230300.53	данные отсутствуют	данные отсутствуют
337	319887.22	2230319.5	данные отсутствуют	данные отсутствуют
338	319967.72	2230348.27	данные отсутствуют	данные отсутствуют
339	320003.09	2230361.01	данные отсутствуют	данные отсутствуют
340	319989.63	2230366.54	данные отсутствуют	данные отсутствуют
341	319949.84	2230364.19	данные отсутствуют	данные отсутствуют
342	319880.15	2230339.28	данные отсутствуют	данные отсутствуют
343	319827.04	2230320.26	данные отсутствуют	данные отсутствуют
344	319777.96	2230302.33	данные отсутствуют	данные отсутствуют
345	319773.3	2230300.61	данные отсутствуют	данные отсутствуют
346	319763.9	2230274.77	данные отсутствуют	данные отсутствуют
347	319832.43	2229863.92	данные отсутствуют	данные отсутствуют
348	319854.54	2229867.99	данные отсутствуют	данные отсутствуют
349	319857.34	2229868.95	данные отсутствуют	данные отсутствуют
350	319859.73	2229870.69	данные отсутствуют	данные отсутствуют
351	319861.52	2229873.06	данные отсутствуют	данные отсутствуют

1304

Раздел 4.2

Сведения о частях земельного участка

Земельный участок			
(вид объекта недвижимости)			
Лист № __ Раздела 4.2	Всего листов раздела 4.2 : __	Всего разделов: __	Всего листов выписки: __
14.07.2022 № **/****/*****			
Кадастровый номер:		47:29:0574001:303	

Номер точки	Координаты, м		Описание закрепления на местности	Средняя квадратическая погрешность определения координат характерных точек границы части земельного участка, м
	X	Y		
1	2	3	4	5
352	319867.78	2229884.6	данные отсутствуют	данные отсутствуют
353	319848.72	2229892.95	данные отсутствуют	данные отсутствуют
354	319845.77	2229887.5	данные отсутствуют	данные отсутствуют
355	319831.94	2229885.1	данные отсутствуют	данные отсутствуют
356	319772.24	2229910.63	данные отсутствуют	данные отсутствуют
357	319760.57	2229915.69	данные отсутствуют	данные отсутствуют
358	319760.41	2229915.68	данные отсутствуют	данные отсутствуют
358	319760.41	2229915.68	данные отсутствуют	данные отсутствуют
359	319738.06	2229922.91	данные отсутствуют	данные отсутствуют
359	319738.06	2229922.91	данные отсутствуют	данные отсутствуют
360	319681.97	2229949.72	данные отсутствуют	данные отсутствуют
361	319638.32	2229968.49	данные отсутствуют	данные отсутствуют
362	319580.66	2229993.08	данные отсутствуют	данные отсутствуют
363	319581.66	2229997.1	данные отсутствуют	данные отсутствуют
363	319581.66	2229997.1	данные отсутствуют	данные отсутствуют
364	319562.21	2230005.47	данные отсутствуют	данные отсутствуют
365	319558.29	2229989.11	данные отсутствуют	данные отсутствуют

1305

Раздел 4.2

Сведения о частях земельного участка

Земельный участок			
(вид объекта недвижимости)			
Лист № __ Раздела 4.2	Всего листов раздела 4.2 : __	Всего разделов: __	Всего листов выписки: __
14.07.2022 № **/****/*****			
Кадастровый номер:		47:29:0574001:303	

Номер точки	Координаты, м		Описание закрепления на местности	Средняя квадратическая погрешность определения координат характерных точек границы части земельного участка, м
	X	Y		
1	2	3	4	5
366	319558.08	2229985.63	данные отсутствуют	данные отсутствуют
367	319559.07	2229982.3	данные отсутствуют	данные отсутствуют
368	319561.15	2229979.5	данные отсутствуют	данные отсутствуют
369	319564.06	2229977.59	данные отсутствуют	данные отсутствуют
370	319630.03	2229949.19	данные отсутствуют	данные отсутствуют
371	319696.13	2229920.77	данные отсутствуют	данные отсутствуют
372	319763.92	2229891.36	данные отсутствуют	данные отсутствуют
373	319826.69	2229864.56	данные отсутствуют	данные отсутствуют
374	319829.52	2229863.81	данные отсутствуют	данные отсутствуют
375	319546.73	2230023.27	данные отсутствуют	данные отсутствуют
376	319549.59	2230024.53	данные отсутствуют	данные отсутствуют
377	319551.93	2230026.61	данные отсутствуют	данные отсутствуют
378	319553.51	2230029.31	данные отсутствуют	данные отсутствуют
379	319573.89	2230081.61	данные отсутствуют	данные отсутствуют
380	319596.92	2230142	данные отсутствуют	данные отсутствуют
381	319619.69	2230200.93	данные отсутствуют	данные отсутствуют
382	319672.73	2230241.66	данные отсутствуют	данные отсутствуют

1306

Раздел 4.2

Сведения о частях земельного участка

Земельный участок			
(вид объекта недвижимости)			
Лист № __ Раздела 4.2	Всего листов раздела 4.2 : __	Всего разделов: __	Всего листов выписки: __
14.07.2022 № **/****/*****			
Кадастровый номер:		47:29:0574001:303	

Номер точки	Координаты, м		Описание закрепления на местности	Средняя квадратическая погрешность определения координат характерных точек границы части земельного участка, м
	X	Y		
1	2	3	4	5
383	319732.11	2230263.07	данные отсутствуют	данные отсутствуют
384	319703.54	2230275.09	данные отсутствуют	данные отсутствуют
385	319664	2230260.82	данные отсутствуют	данные отсутствуют
386	319661.3	2230259.35	данные отсутствуют	данные отсутствуют
387	319604.47	2230215.68	данные отсутствуют	данные отсутствуют
388	319602.56	2230213.74	данные отсутствуют	данные отсутствуют
389	319601.24	2230211.36	данные отсутствуют	данные отсутствуют
390	319577.32	2230149.55	данные отсутствуют	данные отсутствуют
391	319554.31	2230089.2	данные отсутствуют	данные отсутствуют
392	319533.94	2230036.93	данные отсутствуют	данные отсутствуют
393	319533.27	2230033.87	данные отсутствуют	данные отсутствуют
394	319533.58	2230030.76	данные отсутствуют	данные отсутствуют
395	319534.84	2230027.9	данные отсутствуют	данные отсутствуют
396	319536.92	2230025.56	данные отсутствуют	данные отсутствуют
397	319538.02	2230024.92	данные отсутствуют	данные отсутствуют
398	319541.15	2230023.49	данные отсутствуют	данные отсутствуют
399	319543.61	2230022.96	данные отсутствуют	данные отсутствуют

1307

Раздел 4.2

Сведения о частях земельного участка

Земельный участок			
(вид объекта недвижимости)			
Лист № __ Раздела 4.2	Всего листов раздела 4.2 : __	Всего разделов: __	Всего листов выписки: __
14.07.2022 № **/****/*****			
Кадастровый номер:		47:29:0574001:303	

Номер точки	Координаты, м		Описание закрепления на местности	Средняя квадратическая погрешность определения координат характерных точек границы части земельного участка, м
	X	Y		
1	2	3	4	5
400	319583.43	2230004.27	данные отсутствуют	данные отсутствуют
401	319586.47	2230016.55	данные отсутствуют	данные отсутствуют
402	319586.73	2230019.67	данные отсутствуют	данные отсутствуют
403	319586.03	2230022.72	данные отсутствуют	данные отсутствуют
404	319584.41	2230025.4	данные отсутствуют	данные отсутствуют
405	319582.04	2230027.44	данные отсутствуют	данные отсутствуют
406	319579.16	2230028.66	данные отсутствуют	данные отсутствуют
407	319578.12	2230028.91	данные отсутствуют	данные отсутствуют
408	319575	2230029.16	данные отсутствуют	данные отсутствуют
409	319571.96	2230028.42	данные отсутствуют	данные отсутствуют
410	319570.82	2230027.72	данные отсутствуют	данные отсутствуют
411	319567.73	2230019.5	данные отсутствуют	данные отсутствуют
411	319567.73	2230019.5	данные отсутствуют	данные отсутствуют
411	319567.73	2230019.5	данные отсутствуют	данные отсутствуют
412	319565.74	2230020.2	данные отсутствуют	данные отсутствуют
413	319564.04	2230013.09	данные отсутствуют	данные отсутствуют
414	319526.06	2230030.35	данные отсутствуют	данные отсутствуют

1308

Раздел 4.2

Сведения о частях земельного участка

Земельный участок			
(вид объекта недвижимости)			
Лист № __ Раздела 4.2	Всего листов раздела 4.2 : __	Всего разделов: __	Всего листов выписки: __
14.07.2022 № **/****/*****			
Кадастровый номер:		47:29:0574001:303	

Номер точки	Координаты, м		Описание закрепления на местности	Средняя квадратическая погрешность определения координат характерных точек границы части земельного участка, м
	X	Y		
1	2	3	4	5
415	319561.5	2230123.75	данные отсутствуют	данные отсутствуют
416	319582	2230177.79	данные отсутствуют	данные отсутствуют
417	319602.86	2230232.86	данные отсутствуют	данные отсутствуют
418	319625.47	2230292.68	данные отсутствуют	данные отсутствуют
419	319630.51	2230305.8	данные отсутствуют	данные отсутствуют
420	319610.23	2230314.33	данные отсутствуют	данные отсутствуют
421	319604.92	2230300.51	данные отсутствуют	данные отсутствуют
422	319582.28	2230240.64	данные отсутствуют	данные отсутствуют
423	319570.49	2230209.53	данные отсутствуют	данные отсутствуют
424	319582.98	2230204.97	данные отсутствуют	данные отсутствуют
425	319521.47	2230042.64	данные отсутствуют	данные отсутствуют
426	319525.54	2230030.59	данные отсутствуют	данные отсутствуют
427	319571.54	2230001.45	данные отсутствуют	данные отсутствуют
428	319550.28	2230010.6	данные отсутствуют	данные отсутствуют
429	319549.47	2230009.68	данные отсутствуют	данные отсутствуют
430	319522.57	2230021.15	данные отсутствуют	данные отсутствуют
431	319523.01	2230022.32	данные отсутствуют	данные отсутствуют

1309

Раздел 4.2

Сведения о частях земельного участка

Земельный участок			
(вид объекта недвижимости)			
Лист № __ Раздела 4.2	Всего листов раздела 4.2 : __	Всего разделов: __	Всего листов выписки: __
14.07.2022 № **/****/*****			
Кадастровый номер:		47:29:0574001:303	

Номер точки	Координаты, м		Описание закрепления на местности	Средняя квадратическая погрешность определения координат характерных точек границы части земельного участка, м
	X	Y		
1	2	3	4	5
432	319502.79	2230031.02	данные отсутствуют	данные отсутствуют
433	319494.45	2230009.22	данные отсутствуют	данные отсутствуют
434	319555.47	2229983.21	данные отсутствуют	данные отсутствуют
435	320143.32	2230298.27	данные отсутствуют	данные отсутствуют
436	320128.24	2230309.58	данные отсутствуют	данные отсутствуют
437	320047.55	2230342.74	данные отсутствуют	данные отсутствуют
438	320057.89	2230335.17	данные отсутствуют	данные отсутствуют
439	320113.57	2230293.07	данные отсутствуют	данные отсутствуют
440	320134.65	2230277.26	данные отсутствуют	данные отсутствуют
441	319576.72	2230007.32	данные отсутствуют	данные отсутствуют
442	319577.35	2230008.04	данные отсутствуют	данные отсутствуют
443	319579.5	2230011.86	данные отсутствуют	данные отсутствуют
444	319580.04	2230015.01	данные отсутствуют	данные отсутствуют
445	319579.35	2230019.11	данные отсутствуют	данные отсутствуют
446	319576.93	2230022.92	данные отсутствуют	данные отсутствуют
447	319574.1	2230025.03	данные отсутствуют	данные отсутствуют
448	319571.22	2230026.04	данные отсутствуют	данные отсутствуют

1310

Раздел 4.2

Сведения о частях земельного участка

Земельный участок			
(вид объекта недвижимости)			
Лист № __ Раздела 4.2	Всего листов раздела 4.2 : __	Всего разделов: __	Всего листов выписки: __
14.07.2022 № **/****/*****			
Кадастровый номер:		47:29:0574001:303	

Номер точки	Координаты, м		Описание закрепления на местности	Средняя квадратическая погрешность определения координат характерных точек границы части земельного участка, м
	X	Y		
1	2	3	4	5
449	319570.2	2230026.08	данные отсутствуют	данные отсутствуют
450	319559.42	2230022.44	данные отсутствуют	данные отсутствуют
451	319555.48	2230020.2	данные отсутствуют	данные отсутствуют
452	319556.44	2230017.6	данные отсутствуют	данные отсутствуют
453	319555.78	2230016.84	данные отсутствуют	данные отсутствуют
454	319832.37	2229863.88	данные отсутствуют	данные отсутствуют
455	319854.52	2229867.93	данные отсутствуют	данные отсутствуют
456	319857.32	2229868.88	данные отсутствуют	данные отсутствуют
457	319859.71	2229870.62	данные отсутствуют	данные отсутствуют
458	319861.5	2229872.98	данные отсутствуют	данные отсутствуют
459	319867.83	2229884.58	данные отсутствуют	данные отсутствуют
460	319848.58	2229893.01	данные отсутствуют	данные отсутствуют
461	319845.63	2229887.57	данные отсутствуют	данные отсутствуют
462	319831.87	2229885.09	данные отсутствуют	данные отсутствуют
463	319772.29	2229910.76	данные отсутствуют	данные отсутствуют
464	319760.83	2229915.72	данные отсутствуют	данные отсутствуют
465	319680.59	2229950.38	данные отсутствуют	данные отсутствуют

1311

Раздел 4.2

Сведения о частях земельного участка

Земельный участок			
(вид объекта недвижимости)			
Лист № __ Раздела 4.2	Всего листов раздела 4.2 : __	Всего разделов: __	Всего листов выписки: __
14.07.2022 № **/****/*****			
Кадастровый номер:		47:29:0574001:303	

Номер точки	Координаты, м		Описание закрепления на местности	Средняя квадратическая погрешность определения координат характерных точек границы части земельного участка, м
	X	Y		
1	2	3	4	5
466	319638.33	2229968.55	данные отсутствуют	данные отсутствуют
467	319580.67	2229993.11	данные отсутствуют	данные отсутствуют
468	319562.23	2230005.46	данные отсутствуют	данные отсутствуют
469	319558.3	2229989.13	данные отсутствуют	данные отсутствуют
470	319558.08	2229985.66	данные отсутствуют	данные отсутствуют
471	319559.07	2229982.33	данные отсутствуют	данные отсутствуют
472	319561.14	2229979.53	данные отсутствуют	данные отсутствуют
473	319564.05	2229977.62	данные отсутствуют	данные отсутствуют
474	319629.94	2229949.08	данные отсутствуют	данные отсутствуют
475	319696.04	2229920.66	данные отсутствуют	данные отсутствуют
476	319763.94	2229891.28	данные отсутствуют	данные отсутствуют
477	319826.65	2229864.52	данные отсутствуют	данные отсутствуют
478	319829.46	2229863.78	данные отсутствуют	данные отсутствуют
479	319583.44	2230004.27	данные отсутствуют	данные отсутствуют
480	319586.52	2230016.68	данные отсутствуют	данные отсутствуют
481	319586.79	2230019.8	данные отсутствуют	данные отсутствуют
482	319586.08	2230022.85	данные отсутствуют	данные отсутствуют

1312

Раздел 4.2

Сведения о частях земельного участка

Земельный участок			
(вид объекта недвижимости)			
Лист № __ Раздела 4.2	Всего листов раздела 4.2 : __	Всего разделов: __	Всего листов выписки: __
14.07.2022 № **/****/*****			
Кадастровый номер:		47:29:0574001:303	

Номер точки	Координаты, м		Описание закрепления на местности	Средняя квадратическая погрешность определения координат характерных точек границы части земельного участка, м
	X	Y		
1	2	3	4	5
483	319584.47	2230025.53	данные отсутствуют	данные отсутствуют
484	319582.11	2230027.58	данные отсутствуют	данные отсутствуют
485	319579.22	2230028.8	данные отсутствуют	данные отсутствуют
486	319578.18	2230029.05	данные отсутствуют	данные отсутствуют
487	319575.06	2230029.3	данные отсутствуют	данные отсутствуют
488	319572.02	2230028.57	данные отсутствуют	данные отсутствуют
489	319570.87	2230027.87	данные отсутствуют	данные отсутствуют
490	319565.77	2230020.2	данные отсутствуют	данные отсутствуют
491	319564.06	2230013.08	данные отсутствуют	данные отсутствуют
492	319871.79	2229891.84	данные отсутствуют	данные отсутствуют
493	319881.29	2229909.26	данные отсутствуют	данные отсутствуют
494	319910.67	2229964.23	данные отсутствуют	данные отсутствуют
495	319946.94	2230030.28	данные отсутствуют	данные отсутствуют
496	319948.04	2230033.46	данные отсутствуют	данные отсутствуют
497	319948.02	2230036.83	данные отсутствуют	данные отсутствуют
498	319946.88	2230040.01	данные отсутствуют	данные отсутствуют
499	319944.76	2230042.62	данные отсутствуют	данные отсутствуют

1313

Раздел 4.2

Сведения о частях земельного участка

Земельный участок			
(вид объекта недвижимости)			
Лист № __ Раздела 4.2	Всего листов раздела 4.2 : __	Всего разделов: __	Всего листов выписки: __
14.07.2022 № **/****/*****			
Кадастровый номер:		47:29:0574001:303	

Номер точки	Координаты, м		Описание закрепления на местности	Средняя квадратическая погрешность определения координат характерных точек границы части земельного участка, м
	X	Y		
1	2	3	4	5
500	319935.06	2230051.09	данные отсутствуют	данные отсутствуют
501	320001.89	2230052.4	данные отсутствуют	данные отсутствуют
502	320005.02	2230052.96	данные отсутствуют	данные отсутствуют
503	320007.8	2230054.48	данные отсутствуют	данные отсутствуют
504	320009.98	2230056.79	данные отсутствуют	данные отсутствуют
505	320011.32	2230059.67	данные отсутствуют	данные отсутствуют
506	320028.37	2230119.85	данные отсутствуют	данные отсутствуют
507	320050.31	2230196.03	данные отсутствуют	данные отсутствуют
508	320071.19	2230269.28	данные отсутствуют	данные отсутствуют
509	320087	2230326.52	данные отсутствуют	данные отсутствуют
510	320067.43	2230334.57	данные отсутствуют	данные отсутствуют
511	320050.79	2230275.06	данные отсутствуют	данные отсутствуют
512	320029.92	2230201.85	данные отсутствуют	данные отсутствуют
513	320007.99	2230125.69	данные отсутствуют	данные отсутствуют
514	319993.43	2230073.05	данные отсутствуют	данные отсутствуют
515	319929.04	2230071.94	данные отсутствуют	данные отсутствуют
516	319917.35	2230077.93	данные отсутствуют	данные отсутствуют

1314

Раздел 4.2

Сведения о частях земельного участка

Земельный участок			
(вид объекта недвижимости)			
Лист № __ Раздела 4.2	Всего листов раздела 4.2 : __	Всего разделов: __	Всего листов выписки: __
14.07.2022 № **/****/*****			
Кадастровый номер:		47:29:0574001:303	

Номер точки	Координаты, м		Описание закрепления на местности	Средняя квадратическая погрешность определения координат характерных точек границы части земельного участка, м
	X	Y		
1	2	3	4	5
517	319914.38	2230078.9	данные отсутствуют	данные отсутствуют
518	319911.92	2230079.91	данные отсутствуют	данные отсутствуют
519	319909	2230081.01	данные отсутствуют	данные отсутствуют
520	319895.6	2230083.78	данные отсутствуют	данные отсутствуют
521	319892.47	2230083.92	данные отсутствуют	данные отсутствуют
522	319889.46	2230083.1	данные отсутствуют	данные отсутствуют
523	319886.84	2230081.38	данные отсутствуют	данные отсутствуют
524	319884.89	2230078.94	данные отсутствуют	данные отсутствуют
525	319883.93	2230076.4	данные отсутствуют	данные отсутствуют
526	319883.77	2230075.76	данные отсутствуют	данные отсутствуют
527	319883.32	2230073.95	данные отсутствуют	данные отсутствуют
528	319883.54	2230070.83	данные отсутствуют	данные отсутствуют
529	319884.71	2230067.93	данные отсутствуют	данные отсутствуют
530	319886.72	2230065.53	данные отсутствуют	данные отсутствуют
531	319924.51	2230032.69	данные отсутствуют	данные отсутствуют
532	319891.98	2229974.25	данные отсутствуют	данные отсутствуют
533	319862.82	2229919.24	данные отсутствуют	данные отсутствуют

1315

Раздел 4.2

Сведения о частях земельного участка

Земельный участок			
(вид объекта недвижимости)			
Лист № __ Раздела 4.2	Всего листов раздела 4.2 : __	Всего разделов: __	Всего листов выписки: __
14.07.2022 № **/****/*****			
Кадастровый номер:		47:29:0574001:303	

Номер точки	Координаты, м		Описание закрепления на местности	Средняя квадратическая погрешность определения координат характерных точек границы части земельного участка, м
	X	Y		
1	2	3	4	5
534	319852.3	2229899.87	данные отсутствуют	данные отсутствуют

1316

Раздел 4.2

Сведения о частях земельного участка

Земельный участок				
(вид объекта недвижимости)				
Лист № ____ Раздела <u>4.2</u>		Всего листов раздела <u>4.2</u> : ____		Всего разделов: ____
Всего листов выписки: ____				
14.07.2022 № **/****/*****				
Кадастровый номер:			47:29:0574001:303	
Сведения о характерных точках границы части (частей) земельного участка				
Учетный номер части: 9				
Система координат: Местная 167				
Зона №				
Номер точки	Координаты, м		Описание закрепления на местности	Средняя квадратическая погрешность определения координат характерных точек границы части земельного участка, м
	X	Y		
1	2	3	4	5
1	319770.77	2230197.75	данные отсутствуют	данные отсутствуют
2	319778.42	2230217.75	данные отсутствуют	данные отсутствуют
3	319769.42	2230221.2	данные отсутствуют	данные отсутствуют
4	319768.5	2230221.58	данные отсутствуют	данные отсутствуют
5	319765.95	2230215.94	данные отсутствуют	данные отсутствуют
6	319766.75	2230215.57	данные отсутствуют	данные отсутствуют
7	319761.48	2230201.3	данные отсутствуют	данные отсутствуют
8	319338.29	2229970.17	данные отсутствуют	данные отсутствуют
9	319346.46	2229986.88	данные отсутствуют	данные отсутствуют
10	319314.33	2230002.58	данные отсутствуют	данные отсутствуют
11	319317.12	2230008.3	данные отсутствуют	данные отсутствуют
12	319305.85	2230013.81	данные отсутствуют	данные отсутствуют
13	319303.05	2230008.09	данные отсутствуют	данные отсутствуют
14	319273.18	2230022.69	данные отсутствуют	данные отсутствуют
15	319265.02	2230005.96	данные отсутствуют	данные отсутствуют
16	319988	2230235.6	данные отсутствуют	данные отсутствуют

1317

Раздел 4.2

Сведения о частях земельного участка

Земельный участок			
(вид объекта недвижимости)			
Лист № __ Раздела 4.2	Всего листов раздела 4.2 : __	Всего разделов: __	Всего листов выписки: __
14.07.2022 № **/***/*****			
Кадастровый номер:		47:29:0574001:303	

Номер точки	Координаты, м		Описание закрепления на местности	Средняя квадратическая погрешность определения координат характерных точек границы части земельного участка, м
	X	Y		
1	2	3	4	5
17	319992.85	2230248.75	данные отсутствуют	данные отсутствуют
18	319932.11	2230271.43	данные отсутствуют	данные отсутствуют
19	319927.19	2230258.25	данные отсутствуют	данные отсутствуют
20	319795.5	2230235.24	данные отсутствуют	данные отсутствуют
21	319798.54	2230241.62	данные отсутствуют	данные отсутствуют
22	319795	2230243.3	данные отсутствуют	данные отсутствуют
23	319792	2230236.99	данные отсутствуют	данные отсутствуют
24	319791.97	2230236.92	данные отсутствуют	данные отсутствуют
25	319877.44	2229968.03	данные отсутствуют	данные отсутствуют
26	319879.68	2229974.36	данные отсутствуют	данные отсутствуют
27	319876.63	2229975.61	данные отсутствуют	данные отсутствуют
28	319879.02	2229981.61	данные отсутствуют	данные отсутствуют
29	319851.45	2229992.36	данные отсутствуют	данные отсутствуют
30	319834.1	2229999.01	данные отсутствуют	данные отсутствуют
31	319836.05	2230004.23	данные отсутствуют	данные отсутствуют
32	319833.59	2230005.26	данные отсутствуют	данные отсутствуют
33	319835.14	2230009.23	данные отсутствуют	данные отсутствуют

1318

Раздел 4.2

Сведения о частях земельного участка

Земельный участок			
(вид объекта недвижимости)			
Лист № __ Раздела 4.2	Всего листов раздела 4.2 : __	Всего разделов: __	Всего листов выписки: __
14.07.2022 № **/****/*****			
Кадастровый номер:		47:29:0574001:303	

Номер точки	Координаты, м		Описание закрепления на местности	Средняя квадратическая погрешность определения координат характерных точек границы части земельного участка, м
	X	Y		
1	2	3	4	5
34	319828.84	2230011.68	данные отсутствуют	данные отсутствуют
35	319827.22	2230007.57	данные отсутствуют	данные отсутствуют
36	319824.13	2230008.67	данные отсутствуют	данные отсутствуют
37	319815.01	2229985.66	данные отсутствуют	данные отсутствуют
38	319825.98	2229981.24	данные отсутствуют	данные отсутствуют
39	319835.84	2229977.22	данные отсутствуют	данные отсутствуют
40	319871.65	2229963.25	данные отсутствуют	данные отсутствуют
41	319874.52	2229969.16	данные отсутствуют	данные отсутствуют
42	319896.18	2229998.87	данные отсутствуют	данные отсутствуют
43	319902.2	2230014.54	данные отсутствуют	данные отсутствуют
44	319851.75	2230033.91	данные отсутствуют	данные отсутствуют
45	319845.74	2230018.23	данные отсутствуют	данные отсутствуют
46	319846.28	2230018.02	данные отсутствуют	данные отсутствуют
47	319646.74	2229990.24	данные отсутствуют	данные отсутствуют
48	319652.6	2230005.5	данные отсутствуют	данные отсутствуют
49	319639.66	2230010.52	данные отсутствуют	данные отсутствуют
50	319634.78	2229998.18	данные отсутствуют	данные отсутствуют

1319

Раздел 4.2

Сведения о частях земельного участка

Земельный участок			
(вид объекта недвижимости)			
Лист № __ Раздела 4.2	Всего листов раздела 4.2 : __	Всего разделов: __	Всего листов выписки: __
14.07.2022 № **/****/*****			
Кадастровый номер:		47:29:0574001:303	

Номер точки	Координаты, м		Описание закрепления на местности	Средняя квадратическая погрешность определения координат характерных точек границы части земельного участка, м
	X	Y		
1	2	3	4	5
51	319635.47	2229997.88	данные отсутствуют	данные отсутствуют
52	319633.62	2229993.27	данные отсутствуют	данные отсутствуют
53	319639.49	2229990.8	данные отсутствуют	данные отсутствуют
54	319640.17	2229992.51	данные отсутствуют	данные отсутствуют
55	319960.84	2229935.2	данные отсутствуют	данные отсутствуют
56	319967.72	2229952.41	данные отсутствуют	данные отсутствуют
57	319916.9	2229972.15	данные отсутствуют	данные отсутствуют
58	319910.15	2229955.02	данные отсутствуют	данные отсутствуют
59	320091.15	2230299.08	данные отсутствуют	данные отсутствуют
60	320091.47	2230300.15	данные отсутствуют	данные отсутствуют
61	320091.18	2230301.27	данные отсутствуют	данные отсутствуют
62	320090.36	2230302.07	данные отсутствуют	данные отсутствуют
63	320089.3	2230302.33	данные отсутствуют	данные отсутствуют
64	320088.32	2230302.07	данные отсутствуют	данные отсутствуют
65	320087.51	2230301.3	данные отсутствуют	данные отсутствуют
66	320087.21	2230300.29	данные отсутствуют	данные отсутствуют
67	320087.44	2230299.22	данные отсутствуют	данные отсутствуют

1320

Раздел 4.2

Сведения о частях земельного участка

Земельный участок			
(вид объекта недвижимости)			
Лист № __ Раздела 4.2	Всего листов раздела 4.2 : __	Всего разделов: __	Всего листов выписки: __
14.07.2022 № **/****/*****			
Кадастровый номер:		47:29:0574001:303	

Номер точки	Координаты, м		Описание закрепления на местности	Средняя квадратическая погрешность определения координат характерных точек границы части земельного участка, м
	X	Y		
1	2	3	4	5
68	320088.1	2230298.46	данные отсутствуют	данные отсутствуют
69	320089.22	2230298.07	данные отсутствуют	данные отсутствуют
70	320090.43	2230298.37	данные отсутствуют	данные отсутствуют
71	319876.22	2230047.81	данные отсутствуют	данные отсутствуют
72	319876.96	2230050.13	данные отсутствуют	данные отсутствуют
73	319876.27	2230052.84	данные отсутствуют	данные отсутствуют
74	319874.48	2230054.53	данные отсутствуют	данные отсутствуют
75	319872.2	2230055.15	данные отсутствуют	данные отсутствуют
76	319869.83	2230054.54	данные отсутствуют	данные отсутствуют
77	319868.14	2230052.93	данные отсутствуют	данные отсутствуют
78	319867.41	2230050.62	данные отсутствуют	данные отсутствуют
79	319868.03	2230047.96	данные отсутствуют	данные отсутствуют
80	319869.88	2230046.18	данные отсутствуют	данные отсутствуют
81	319872.24	2230045.59	данные отсутствуют	данные отсутствуют
82	319874.45	2230046.16	данные отсутствуют	данные отсутствуют
83	319820.6	2230267.87	данные отсутствуют	данные отсутствуют
84	319822.53	2230272.55	данные отсутствуют	данные отсутствуют

1321

Раздел 4.2

Сведения о частях земельного участка

Земельный участок			
(вид объекта недвижимости)			
Лист № __ Раздела 4.2	Всего листов раздела 4.2 : __	Всего разделов: __	Всего листов выписки: __
14.07.2022 № **/****/*****			
Кадастровый номер:		47:29:0574001:303	

Номер точки	Координаты, м		Описание закрепления на местности	Средняя квадратическая погрешность определения координат характерных точек границы части земельного участка, м
	X	Y		
1	2	3	4	5
85	319816.57	2230274.82	данные отсутствуют	данные отсутствуют
86	319814.7	2230270.16	данные отсутствуют	данные отсутствуют
87	319889.6	2230291.21	данные отсутствуют	данные отсутствуют
88	319886.7	2230295.22	данные отсутствуют	данные отсутствуют
89	319915.86	2230319.46	данные отсутствуют	данные отсутствуют
90	319909	2230327.8	данные отсутствуют	данные отсутствуют
91	319895.76	2230316.9	данные отсутствуют	данные отсутствуют
92	319894.11	2230318.96	данные отсутствуют	данные отсутствуют
93	319891.4	2230316.62	данные отсутствуют	данные отсутствуют
94	319892.97	2230314.6	данные отсутствуют	данные отсутствуют
95	319876.87	2230301.35	данные отсутствуют	данные отсутствуют
96	319875.23	2230303.31	данные отсутствуют	данные отсутствуют
97	319872.39	2230300.99	данные отсутствуют	данные отсутствуют
98	319874.02	2230299.01	данные отсутствуют	данные отсутствуют
99	319857.93	2230285.76	данные отсутствуют	данные отсутствуют
100	319856.33	2230287.66	данные отсутствуют	данные отсутствуют
101	319853.48	2230285.27	данные отсутствуют	данные отсутствуют

1322

Раздел 4.2

Сведения о частях земельного участка

Земельный участок			
(вид объекта недвижимости)			
Лист № __ Раздела 4.2	Всего листов раздела 4.2 : __	Всего разделов: __	Всего листов выписки: __
14.07.2022 № **/****/*****			
Кадастровый номер:		47:29:0574001:303	

Номер точки	Координаты, м		Описание закрепления на местности	Средняя квадратическая погрешность определения координат характерных точек границы части земельного участка, м
	X	Y		
1	2	3	4	5
102	319855.01	2230283.36	данные отсутствуют	данные отсутствуют
103	319840.34	2230271.28	данные отсутствуют	данные отсутствуют
104	319842.25	2230268.35	данные отсутствуют	данные отсутствуют
105	319840.52	2230266.69	данные отсутствуют	данные отсутствуют
106	319842.77	2230264.02	данные отсутствуют	данные отсутствуют
107	319844.5	2230265.61	данные отсутствуют	данные отсутствуют
108	319846.89	2230262.71	данные отсутствуют	данные отсутствуют
109	319880.91	2230290.49	данные отсутствуют	данные отсутствуют
110	319884.01	2230286.7	данные отсутствуют	данные отсутствуют
111	319647.95	2230029.86	данные отсутствуют	данные отсутствуют
112	319664.56	2230072.26	данные отсутствуют	данные отсутствуют
113	319658.86	2230074.67	данные отсутствуют	данные отсутствуют
114	319656.58	2230068.68	данные отсутствуют	данные отсутствуют
115	319594.91	2230093.05	данные отсутствуют	данные отсутствуют
116	319580.47	2230056.19	данные отсутствуют	данные отсутствуют
117	319608.63	2230045.2	данные отсутствуют	данные отсутствуют
118	319599.76	2230022.68	данные отсутствуют	данные отсутствуют

1323

Раздел 4.2

Сведения о частях земельного участка

Земельный участок			
(вид объекта недвижимости)			
Лист № __ Раздела 4.2	Всего листов раздела 4.2 : __	Всего разделов: __	Всего листов выписки: __
14.07.2022 № **/****/*****			
Кадастровый номер:		47:29:0574001:303	

Номер точки	Координаты, м		Описание закрепления на местности	Средняя квадратическая погрешность определения координат характерных точек границы части земельного участка, м
	X	Y		
1	2	3	4	5
119	319616.73	2230015.93	данные отсутствуют	данные отсутствуют
120	319621.55	2230027.22	данные отсутствуют	данные отсутствуют
121	319623.15	2230026.57	данные отсутствуют	данные отсутствуют
122	319625.37	2230032.32	данные отсутствуют	данные отсутствуют
123	319623.64	2230033.18	данные отсутствуют	данные отсутствуют
124	319625.65	2230038.55	данные отсутствуют	данные отсутствуют
125	319556.5	2230016.51	данные отсутствуют	данные отсутствуют
126	319559.55	2230022.4	данные отсутствуют	данные отсутствуют
127	319556.22	2230023.58	данные отсутствуют	данные отсутствуют
128	319553.33	2230017.95	данные отсутствуют	данные отсутствуют
129	319690.55	2230137.99	данные отсутствуют	данные отсутствуют
130	319694.62	2230148.25	данные отсутствуют	данные отсутствуют
131	319627.13	2230174.95	данные отсутствуют	данные отсутствуют
132	319623.07	2230164.68	данные отсутствуют	данные отсутствуют
133	319564.16	2230262.2	данные отсутствуют	данные отсутствуют
134	319584.48	2230314.86	данные отсутствуют	данные отсутствуют
135	319531.81	2230335.18	данные отсутствуют	данные отсутствуют

1324

Раздел 4.2

Сведения о частях земельного участка

Земельный участок			
(вид объекта недвижимости)			
Лист № __ Раздела 4.2	Всего листов раздела 4.2 : __	Всего разделов: __	Всего листов выписки: __
14.07.2022 № **/****/*****			
Кадастровый номер:		47:29:0574001:303	

Номер точки	Координаты, м		Описание закрепления на местности	Средняя квадратическая погрешность определения координат характерных точек границы части земельного участка, м
	X	Y		
1	2	3	4	5
136	319511.5	2230282.51	данные отсутствуют	данные отсутствуют
137	319624.62	2229699.1	данные отсутствуют	данные отсутствуют
138	319627.39	2229702.12	данные отсутствуют	данные отсутствуют
139	319625.84	2229703.53	данные отсутствуют	данные отсутствуют
140	319623.08	2229700.5	данные отсутствуют	данные отсутствуют
141	319826.46	2229889.63	данные отсутствуют	данные отсутствуют
142	319828.3	2229894.1	данные отсутствуют	данные отсутствуют
143	319819.64	2229897.64	данные отсутствуют	данные отсутствуют
144	319817.72	2229893.24	данные отсутствуют	данные отсутствуют
145	319888.48	2230042.76	данные отсутствуют	данные отсутствуют
146	319889.23	2230044.94	данные отсутствуют	данные отсутствуют
147	319888.75	2230047.33	данные отсутствуют	данные отсутствуют
148	319886.95	2230049.36	данные отсутствуют	данные отсутствуют
149	319884.71	2230050.07	данные отсутствуют	данные отсутствуют
150	319882.4	2230049.58	данные отсутствуют	данные отсутствуют
151	319880.7	2230048.27	данные отсутствуют	данные отсутствуют
152	319879.66	2230045.64	данные отсутствуют	данные отсутствуют

1325

Раздел 4.2

Сведения о частях земельного участка

Земельный участок			
(вид объекта недвижимости)			
Лист № __ Раздела 4.2	Всего листов раздела 4.2 : __	Всего разделов: __	Всего листов выписки: __
14.07.2022 № **/****/*****			
Кадастровый номер:		47:29:0574001:303	

Номер точки	Координаты, м		Описание закрепления на местности	Средняя квадратическая погрешность определения координат характерных точек границы части земельного участка, м
	X	Y		
1	2	3	4	5
153	319880.28	2230042.91	данные отсутствуют	данные отсутствуют
154	319882.05	2230041.14	данные отсутствуют	данные отсутствуют
155	319884.22	2230040.52	данные отсутствуют	данные отсутствуют
156	319886.53	2230040.98	данные отсутствуют	данные отсутствуют
157	319915.49	2230112.71	данные отсутствуют	данные отсутствуют
158	319919.92	2230124.31	данные отсутствуют	данные отсутствуют
159	319886.83	2230137.16	данные отсутствуют	данные отсутствуют
160	319882.43	2230125.52	данные отсутствуют	данные отсутствуют
161	320029.11	2230293.5	данные отсутствуют	данные отсутствуют
162	320029.48	2230299.53	данные отсутствуют	данные отсутствуют
163	320029.84	2230308.77	данные отсутствуют	данные отсутствуют
164	319969.81	2230308.34	данные отсутствуют	данные отсутствуют
165	319969.42	2230298.94	данные отсутствуют	данные отсутствуют
166	319987.02	2230298.94	данные отсутствуют	данные отсутствуют
167	319987.16	2230293.83	данные отсутствуют	данные отсутствуют
168	319990.63	2230293.81	данные отсутствуют	данные отсутствуют
169	319990.64	2230298.95	данные отсутствуют	данные отсутствуют

1326

Раздел 4.2

Сведения о частях земельного участка

Земельный участок			
(вид объекта недвижимости)			
Лист № __ Раздела 4.2	Всего листов раздела 4.2 : __	Всего разделов: __	Всего листов выписки: __
14.07.2022 № **/****/*****			
Кадастровый номер:		47:29:0574001:303	

Номер точки	Координаты, м		Описание закрепления на местности	Средняя квадратическая погрешность определения координат характерных точек границы части земельного участка, м
	X	Y		
1	2	3	4	5
170	320024.71	2230299.53	данные отсутствуют	данные отсутствуют
171	320024.6	2230293.48	данные отсутствуют	данные отсутствуют
172	319971.93	2229963.21	данные отсутствуют	данные отсутствуют
173	319978.63	2229980.27	данные отсутствуют	данные отсутствуют
174	319927.75	2230000.23	данные отсутствуют	данные отсутствуют
175	319921.11	2229983.14	данные отсутствуют	данные отсутствуют
176	319863.56	2230052.15	данные отсутствуют	данные отсутствуют
177	319864.38	2230054.63	данные отсутствуют	данные отсутствуют
178	319863.7	2230057.28	данные отсутствуют	данные отсутствуют
179	319861.78	2230059.08	данные отсутствуют	данные отсутствуют
180	319859.56	2230059.6	данные отсутствуют	данные отсутствуют
181	319857.51	2230059.12	данные отсутствуют	данные отсутствуют
182	319855.64	2230057.5	данные отсутствуют	данные отсутствуют
183	319854.82	2230054.72	данные отсутствуют	данные отсутствуют
184	319855.67	2230052.09	данные отсутствуют	данные отсутствуют
185	319857.31	2230050.63	данные отсутствуют	данные отсутствуют
186	319859.6	2230050.02	данные отсутствуют	данные отсутствуют

1327

Раздел 4.2

Сведения о частях земельного участка

Земельный участок			
(вид объекта недвижимости)			
Лист № __ Раздела 4.2	Всего листов раздела 4.2 : __	Всего разделов: __	Всего листов выписки: __
14.07.2022 № **/****/*****			
Кадастровый номер:		47:29:0574001:303	

Номер точки	Координаты, м		Описание закрепления на местности	Средняя квадратическая погрешность определения координат характерных точек границы части земельного участка, м
	X	Y		
1	2	3	4	5
187	319861.82	2230050.59	данные отсутствуют	данные отсутствуют
188	319849.98	2230055.96	данные отсутствуют	данные отсутствуют
189	319851.44	2230057.56	данные отсутствуют	данные отсутствуют
190	319852.05	2230059.73	данные отсутствуют	данные отсутствуют
191	319851.48	2230062.17	данные отсутствуют	данные отсутствуют
192	319849.84	2230063.93	данные отсутствуют	данные отсутствуют
193	319847.37	2230064.68	данные отсутствуют	данные отсутствуют
194	319845.13	2230064.17	данные отсутствуют	данные отсутствуют
195	319843.28	2230062.52	данные отсутствуют	данные отсутствуют
196	319842.44	2230060.19	данные отсутствуют	данные отсутствуют
197	319843.05	2230057.64	данные отсутствуют	данные отсутствуют
198	319844.82	2230055.79	данные отсутствуют	данные отсутствуют
199	319847.18	2230055.11	данные отсутствуют	данные отсутствуют
200	319786.01	2229952.5	данные отсутствуют	данные отсутствуют
201	319779.9	2229954.85	данные отсутствуют	данные отсутствуют
202	319779.37	2229953.67	данные отсутствуют	данные отсутствуют
203	319753.36	2229964.14	данные отсутствуют	данные отсутствуют

1328

Раздел 4.2

Сведения о частях земельного участка

Земельный участок			
(вид объекта недвижимости)			
Лист № __ Раздела 4.2	Всего листов раздела 4.2 : __	Всего разделов: __	Всего листов выписки: __
14.07.2022 № **/****/*****			
Кадастровый номер:		47:29:0574001:303	

Номер точки	Координаты, м		Описание закрепления на местности	Средняя квадратическая погрешность определения координат характерных точек границы части земельного участка, м
	X	Y		
1	2	3	4	5
204	319762.1	2229986.3	данные отсутствуют	данные отсутствуют
205	319790.04	2229975.25	данные отсутствуют	данные отсутствуют
206	319804.47	2230012.14	данные отсутствуют	данные отсутствуют
207	319776.47	2230023.08	данные отсутствуют	данные отсутствуют
208	319785.11	2230045.31	данные отсутствуют	данные отсутствуют
209	319813.16	2230034.33	данные отсутствуют	данные отсутствуют
210	319827.58	2230071.22	данные отсутствуют	данные отсутствуют
211	319799.62	2230082.13	данные отсутствуют	данные отсутствуют
212	319808.33	2230104.32	данные отсутствуют	данные отсутствуют
213	319836.34	2230093.35	данные отсутствуют	данные отсутствуют
214	319850.72	2230130.21	данные отсутствуют	данные отсутствуют
215	319822.57	2230141.28	данные отсутствуют	данные отсутствуют
216	319831.46	2230163.39	данные отсутствуют	данные отсутствуют
217	319859.46	2230152.52	данные отсутствуют	данные отсутствуют
218	319873.81	2230189.25	данные отсутствуют	данные отсутствуют
219	319812.41	2230213.31	данные отсутствуют	данные отсутствуют
220	319814.55	2230219.09	данные отсутствуют	данные отсутствуют

1329

Раздел 4.2

Сведения о частях земельного участка

Земельный участок			
(вид объекта недвижимости)			
Лист № __ Раздела 4.2	Всего листов раздела 4.2 : __	Всего разделов: __	Всего листов выписки: __
14.07.2022 № **/***/*****			
Кадастровый номер:		47:29:0574001:303	

Номер точки	Координаты, м		Описание закрепления на местности	Средняя квадратическая погрешность определения координат характерных точек границы части земельного участка, м
	X	Y		
1	2	3	4	5
221	319808.54	2230221.24	данные отсутствуют	данные отсутствуют
222	319806.27	2230215.63	данные отсутствуют	данные отсутствуют
223	319791.85	2230178.94	данные отсутствуют	данные отсутствуют
224	319814.24	2230170.11	данные отсутствуют	данные отсутствуют
225	319805.52	2230147.88	данные отсутствуют	данные отсутствуют
226	319789.06	2230154.32	данные отсутствуют	данные отсутствуют
227	319791.24	2230159.96	данные отсутствуют	данные отсутствуют
228	319785.52	2230162.18	данные отсутствуют	данные отсутствуют
229	319783.13	2230156.64	данные отсутствуют	данные отсутствуют
230	319768.64	2230119.83	данные отсутствуют	данные отсутствуют
231	319766.44	2230114.22	данные отсутствуют	данные отсутствуют
232	319772.68	2230111.89	данные отсутствуют	данные отсутствуют
233	319774.83	2230117.44	данные отсутствуют	данные отсутствуют
234	319791.11	2230111.14	данные отсутствуют	данные отсутствуют
235	319782.38	2230088.86	данные отсутствуют	данные отсутствуют
236	319766.01	2230095.24	данные отсутствуют	данные отсутствуют
237	319768.23	2230100.76	данные отсутствуют	данные отсутствуют

1330

Раздел 4.2

Сведения о частях земельного участка

Земельный участок			
(вид объекта недвижимости)			
Лист № __ Раздела 4.2	Всего листов раздела 4.2 : __	Всего разделов: __	Всего листов выписки: __
14.07.2022 № **/****/*****			
Кадастровый номер:		47:29:0574001:303	

Номер точки	Координаты, м		Описание закрепления на местности	Средняя квадратическая погрешность определения координат характерных точек границы части земельного участка, м
	X	Y		
1	2	3	4	5
238	319762.1	2230103.25	данные отсутствуют	данные отсутствуют
239	319759.89	2230097.63	данные отсутствуют	данные отсутствуют
240	319745.57	2230060.72	данные отсутствуют	данные отсутствуют
241	319767.91	2230051.99	данные отсутствуют	данные отсутствуют
242	319759.22	2230029.82	данные отсутствуют	данные отсутствуют
243	319742.99	2230036.17	данные отсутствуют	данные отсутствуют
244	319745.19	2230041.75	данные отсутствуют	данные отсутствуют
245	319739.15	2230044.08	данные отсутствуют	данные отсутствуют
246	319736.89	2230038.54	данные отсутствуют	данные отсутствуют
247	319722.48	2230001.86	данные отсутствуют	данные отсутствуют
248	319744.66	2229993.06	данные отсутствуют	данные отсутствуют
249	319735.88	2229970.45	данные отсутствуют	данные отсутствуют
250	319745.33	2229966.73	данные отсутствуют	данные отсутствуют
251	319740.85	2229955.47	данные отсутствуют	данные отсутствуют
252	319774.88	2229942.21	данные отсутствуют	данные отсутствуют
253	319774.51	2229941.27	данные отсутствуют	данные отсутствуют
254	319780.72	2229938.75	данные отсутствуют	данные отсутствуют

1331

Раздел 4.2

Сведения о частях земельного участка

Земельный участок			
(вид объекта недвижимости)			
Лист № __ Раздела 4.2	Всего листов раздела 4.2 : __	Всего разделов: __	Всего листов выписки: __
14.07.2022 № **/****/*****			
Кадастровый номер:		47:29:0574001:303	

Номер точки	Координаты, м		Описание закрепления на местности	Средняя квадратическая погрешность определения координат характерных точек границы части земельного участка, м
	X	Y		
1	2	3	4	5
255	319538.83	2230046.93	данные отсутствуют	данные отсутствуют
256	319543.41	2230058.76	данные отсутствуют	данные отсутствуют
257	319531.7	2230063.38	данные отсутствуют	данные отсутствуют
258	319526.93	2230051.46	данные отсутствуют	данные отсутствуют
259	319678.75	2230107.1	данные отсутствуют	данные отсутствуют
260	319682.23	2230117.19	данные отсутствуют	данные отсутствуют
261	319654.31	2230127.94	данные отсутствуют	данные отсутствуют
262	319662.6	2230149.04	данные отсутствуют	данные отсутствуют
263	319649.41	2230154.26	данные отсутствуют	данные отсутствуют
264	319641.06	2230133.23	данные отсутствуют	данные отсутствуют
265	319614.42	2230143.5	данные отсутствуют	данные отсутствуют
266	319610.28	2230133.16	данные отсутствуют	данные отсутствуют
267	319883	2230053.42	данные отсутствуют	данные отсутствуют
268	319912.19	2230062.76	данные отсутствуют	данные отсутствуют
268	319912.19	2230062.76	данные отсутствуют	данные отсутствуют
268	319912.19	2230062.76	данные отсутствуют	данные отсутствуют
269	319907.37	2230064.9	данные отсутствуют	данные отсутствуют

1332

Раздел 4.2

Сведения о частях земельного участка

Земельный участок			
(вид объекта недвижимости)			
Лист № __ Раздела 4.2	Всего листов раздела 4.2 : __	Всего разделов: __	Всего листов выписки: __
14.07.2022 № **/****/*****			
Кадастровый номер:		47:29:0574001:303	

Номер точки	Координаты, м		Описание закрепления на местности	Средняя квадратическая погрешность определения координат характерных точек границы части земельного участка, м
	X	Y		
1	2	3	4	5
270	319883.17	2230057.15	данные отсутствуют	данные отсутствуют
271	319837.12	2230076.86	данные отсутствуют	данные отсутствуют
272	319775.96	2229925.46	данные отсутствуют	данные отсутствуют
273	319779.14	2229925.77	данные отсутствуют	данные отсутствуют
274	319779.77	2229925.58	данные отсутствуют	данные отсутствуют
275	319839.02	2230072.25	данные отсутствуют	данные отсутствуют
276	319907.56	2230092.17	данные отсутствуют	данные отсутствуют
277	319911.98	2230103.78	данные отсутствуют	данные отсутствуют
278	319878.9	2230116.63	данные отсутствуют	данные отсутствуют
279	319874.49	2230104.99	данные отсутствуют	данные отсутствуют
280	319867.43	2229923.16	данные отсутствуют	данные отсутствуют
281	319873.8	2229940.1	данные отсутствуют	данные отсутствуют
282	319823.35	2229959.8	данные отсутствуют	данные отсутствуют
283	319816.9	2229942.59	данные отсутствуют	данные отсутствуют
284	319980.95	2230216.2	данные отсутствуют	данные отсутствуют
285	319985.8	2230229.35	данные отсутствуют	данные отсутствуют
286	319925.05	2230252.03	данные отсутствуют	данные отсутствуют

1333

Раздел 4.2

Сведения о частях земельного участка

Земельный участок			
(вид объекта недвижимости)			
Лист № __ Раздела 4.2	Всего листов раздела 4.2 : __	Всего разделов: __	Всего листов выписки: __
14.07.2022 № **/****/*****			
Кадастровый номер:		47:29:0574001:303	

Номер точки	Координаты, м		Описание закрепления на местности	Средняя квадратическая погрешность определения координат характерных точек границы части земельного участка, м
	X	Y		
1	2	3	4	5
287	319920.14	2230238.85	данные отсутствуют	данные отсутствуют
288	319923.3	2230133.62	данные отсутствуют	данные отсутствуют
289	319927.73	2230145.22	данные отсутствуют	данные отсутствуют
290	319894.64	2230158.07	данные отсутствуют	данные отсутствуют
291	319890.24	2230146.43	данные отсутствуют	данные отсутствуют
292	319871.73	2229891.86	данные отсутствуют	данные отсутствуют
293	319881.19	2229909.29	данные отсутствуют	данные отсутствуют
294	319910.55	2229964.32	данные отсутствуют	данные отсутствуют
295	319946.99	2230030.23	данные отсутствуют	данные отсутствуют
296	319948.11	2230033.44	данные отсутствуют	данные отсутствуют
297	319948.09	2230036.83	данные отсутствуют	данные отсутствуют
298	319946.93	2230040.02	данные отсутствуют	данные отсутствуют
299	319944.77	2230042.65	данные отсутствуют	данные отсутствуют
300	319926.67	2230058.23	данные отсутствуют	данные отсутствуют
301	319928.08	2230058.08	данные отсутствуют	данные отсутствуют
302	319929.75	2230058.04	данные отсутствуют	данные отсутствуют
303	319993.15	2230061.71	данные отсутствуют	данные отсутствуют

1334

Раздел 4.2

Сведения о частях земельного участка

Земельный участок			
(вид объекта недвижимости)			
Лист № __ Раздела 4.2	Всего листов раздела 4.2 : __	Всего разделов: __	Всего листов выписки: __
14.07.2022 № **/****/*****			
Кадастровый номер:		47:29:0574001:303	

Номер точки	Координаты, м		Описание закрепления на местности	Средняя квадратическая погрешность определения координат характерных точек границы части земельного участка, м
	X	Y		
1	2	3	4	5
304	319996.12	2230062.34	данные отсутствуют	данные отсутствуют
305	319998.76	2230063.84	данные отсутствуют	данные отсутствуют
306	320000.83	2230066.06	данные отсутствуют	данные отсутствуют
307	320002.14	2230068.8	данные отсутствуют	данные отсутствуют
308	320018.33	2230122.51	данные отсутствуют	данные отсутствуют
309	320041.47	2230197.49	данные отсутствуют	данные отсутствуют
310	320062.18	2230269.03	данные отсутствуют	данные отсутствуют
311	320079.71	2230329.52	данные отсутствуют	данные отсутствуют
312	320060.33	2230337.49	данные отсутствуют	данные отсутствуют
313	320042.01	2230274.9	данные отсутствуют	данные отсутствуют
314	320021.37	2230203.57	данные отсутствуют	данные отсутствуют
315	319998.42	2230128.54	данные отсутствуют	данные отсутствуют
316	319984.39	2230082.05	данные отсутствуют	данные отсутствуют
317	319929.44	2230078.85	данные отсутствуют	данные отсутствуют
318	319911.4	2230080.83	данные отсутствуют	данные отсутствуют
319	319894.66	2230083.49	данные отсутствуют	данные отсутствуют
320	319891.45	2230083.48	данные отсутствуют	данные отсутствуют

1335

Раздел 4.2

Сведения о частях земельного участка

Земельный участок			
(вид объекта недвижимости)			
Лист № __ Раздела 4.2	Всего листов раздела 4.2 : __	Всего разделов: __	Всего листов выписки: __
14.07.2022 № **/****/*****			
Кадастровый номер:		47:29:0574001:303	

Номер точки	Координаты, м		Описание закрепления на местности	Средняя квадратическая погрешность определения координат характерных точек границы части земельного участка, м
	X	Y		
1	2	3	4	5
321	319888.41	2230082.45	данные отсутствуют	данные отсутствуют
322	319885.85	2230080.51	данные отсутствуют	данные отсутствуют
323	319884.03	2230077.86	данные отсутствуют	данные отсутствуют
324	319883.16	2230074.77	данные отсутствуют	данные отсутствуют
325	319883.3	2230071.57	данные отсутствуют	данные отсутствуют
326	319884.45	2230068.57	данные отсутствуют	данные отсутствуют
327	319886.5	2230066.09	данные отсутствуют	данные отсутствуют
328	319924.59	2230032.7	данные отсутствуют	данные отсутствуют
329	319892.14	2229974.43	данные отсутствуют	данные отсутствуют
330	319862.88	2229919.15	данные отсутствуют	данные отсутствуют
331	319852.43	2229899.81	данные отсутствуют	данные отсутствуют
332	319900.99	2230067.73	данные отсутствуют	данные отсутствуют
332	319900.99	2230067.73	данные отсутствуют	данные отсутствуют
333	319906.07	2230079.67	данные отсутствуют	данные отсутствуют
333	319906.07	2230079.67	данные отсутствуют	данные отсутствуют
334	319917.33	2230074.85	данные отсутствуют	данные отсутствуют
334	319917.33	2230074.85	данные отсутствуют	данные отсутствуют

1336

Раздел 4.2

Сведения о частях земельного участка

Земельный участок			
(вид объекта недвижимости)			
Лист № __ Раздела 4.2	Всего листов раздела 4.2 : __	Всего разделов: __	Всего листов выписки: __
14.07.2022 № **/****/*****			
Кадастровый номер:		47:29:0574001:303	

Номер точки	Координаты, м		Описание закрепления на местности	Средняя квадратическая погрешность определения координат характерных точек границы части земельного участка, м
	X	Y		
1	2	3	4	5
335	319785.21	2230282.62	данные отсутствуют	данные отсутствуют
336	319834.22	2230300.53	данные отсутствуют	данные отсутствуют
337	319887.22	2230319.5	данные отсутствуют	данные отсутствуют
338	319967.72	2230348.27	данные отсутствуют	данные отсутствуют
339	320003.09	2230361.01	данные отсутствуют	данные отсутствуют
340	319989.63	2230366.54	данные отсутствуют	данные отсутствуют
341	319949.84	2230364.19	данные отсутствуют	данные отсутствуют
342	319880.15	2230339.28	данные отсутствуют	данные отсутствуют
343	319827.04	2230320.26	данные отсутствуют	данные отсутствуют
344	319777.96	2230302.33	данные отсутствуют	данные отсутствуют
345	319773.3	2230300.61	данные отсутствуют	данные отсутствуют
346	319763.9	2230274.77	данные отсутствуют	данные отсутствуют
347	319832.43	2229863.92	данные отсутствуют	данные отсутствуют
348	319854.54	2229867.99	данные отсутствуют	данные отсутствуют
349	319857.34	2229868.95	данные отсутствуют	данные отсутствуют
350	319859.73	2229870.69	данные отсутствуют	данные отсутствуют
351	319861.52	2229873.06	данные отсутствуют	данные отсутствуют

1337

Раздел 4.2

Сведения о частях земельного участка

Земельный участок			
(вид объекта недвижимости)			
Лист № __ Раздела 4.2	Всего листов раздела 4.2 : __	Всего разделов: __	Всего листов выписки: __
14.07.2022 № **/****/*****			
Кадастровый номер:		47:29:0574001:303	

Номер точки	Координаты, м		Описание закрепления на местности	Средняя квадратическая погрешность определения координат характерных точек границы части земельного участка, м
	X	Y		
1	2	3	4	5
352	319867.78	2229884.6	данные отсутствуют	данные отсутствуют
353	319848.72	2229892.95	данные отсутствуют	данные отсутствуют
354	319845.77	2229887.5	данные отсутствуют	данные отсутствуют
355	319831.94	2229885.1	данные отсутствуют	данные отсутствуют
356	319772.24	2229910.63	данные отсутствуют	данные отсутствуют
357	319760.57	2229915.69	данные отсутствуют	данные отсутствуют
358	319760.41	2229915.68	данные отсутствуют	данные отсутствуют
358	319760.41	2229915.68	данные отсутствуют	данные отсутствуют
359	319738.06	2229922.91	данные отсутствуют	данные отсутствуют
359	319738.06	2229922.91	данные отсутствуют	данные отсутствуют
360	319681.97	2229949.72	данные отсутствуют	данные отсутствуют
361	319638.32	2229968.49	данные отсутствуют	данные отсутствуют
362	319580.66	2229993.08	данные отсутствуют	данные отсутствуют
363	319581.66	2229997.1	данные отсутствуют	данные отсутствуют
363	319581.66	2229997.1	данные отсутствуют	данные отсутствуют
364	319562.21	2230005.47	данные отсутствуют	данные отсутствуют
365	319558.29	2229989.11	данные отсутствуют	данные отсутствуют

1338

Раздел 4.2

Сведения о частях земельного участка

Земельный участок			
(вид объекта недвижимости)			
Лист № __ Раздела 4.2	Всего листов раздела 4.2 : __	Всего разделов: __	Всего листов выписки: __
14.07.2022 № **/****/*****			
Кадастровый номер:		47:29:0574001:303	

Номер точки	Координаты, м		Описание закрепления на местности	Средняя квадратическая погрешность определения координат характерных точек границы части земельного участка, м
	X	Y		
1	2	3	4	5
366	319558.08	2229985.63	данные отсутствуют	данные отсутствуют
367	319559.07	2229982.3	данные отсутствуют	данные отсутствуют
368	319561.15	2229979.5	данные отсутствуют	данные отсутствуют
369	319564.06	2229977.59	данные отсутствуют	данные отсутствуют
370	319630.03	2229949.19	данные отсутствуют	данные отсутствуют
371	319696.13	2229920.77	данные отсутствуют	данные отсутствуют
372	319763.92	2229891.36	данные отсутствуют	данные отсутствуют
373	319826.69	2229864.56	данные отсутствуют	данные отсутствуют
374	319829.52	2229863.81	данные отсутствуют	данные отсутствуют
375	319546.73	2230023.27	данные отсутствуют	данные отсутствуют
376	319549.59	2230024.53	данные отсутствуют	данные отсутствуют
377	319551.93	2230026.61	данные отсутствуют	данные отсутствуют
378	319553.51	2230029.31	данные отсутствуют	данные отсутствуют
379	319573.89	2230081.61	данные отсутствуют	данные отсутствуют
380	319596.92	2230142	данные отсутствуют	данные отсутствуют
381	319619.69	2230200.93	данные отсутствуют	данные отсутствуют
382	319672.73	2230241.66	данные отсутствуют	данные отсутствуют

1339

Раздел 4.2

Сведения о частях земельного участка

Земельный участок			
(вид объекта недвижимости)			
Лист № __ Раздела 4.2	Всего листов раздела 4.2 : __	Всего разделов: __	Всего листов выписки: __
14.07.2022 № **/***/*****			
Кадастровый номер:		47:29:0574001:303	

Номер точки	Координаты, м		Описание закрепления на местности	Средняя квадратическая погрешность определения координат характерных точек границы части земельного участка, м
	X	Y		
1	2	3	4	5
383	319732.11	2230263.07	данные отсутствуют	данные отсутствуют
384	319703.54	2230275.09	данные отсутствуют	данные отсутствуют
385	319664	2230260.82	данные отсутствуют	данные отсутствуют
386	319661.3	2230259.35	данные отсутствуют	данные отсутствуют
387	319604.47	2230215.68	данные отсутствуют	данные отсутствуют
388	319602.56	2230213.74	данные отсутствуют	данные отсутствуют
389	319601.24	2230211.36	данные отсутствуют	данные отсутствуют
390	319577.32	2230149.55	данные отсутствуют	данные отсутствуют
391	319554.31	2230089.2	данные отсутствуют	данные отсутствуют
392	319533.94	2230036.93	данные отсутствуют	данные отсутствуют
393	319533.27	2230033.87	данные отсутствуют	данные отсутствуют
394	319533.58	2230030.76	данные отсутствуют	данные отсутствуют
395	319534.84	2230027.9	данные отсутствуют	данные отсутствуют
396	319536.92	2230025.56	данные отсутствуют	данные отсутствуют
397	319538.02	2230024.92	данные отсутствуют	данные отсутствуют
398	319541.15	2230023.49	данные отсутствуют	данные отсутствуют
399	319543.61	2230022.96	данные отсутствуют	данные отсутствуют

1340

Раздел 4.2

Сведения о частях земельного участка

Земельный участок			
(вид объекта недвижимости)			
Лист № __ Раздела 4.2	Всего листов раздела 4.2 : __	Всего разделов: __	Всего листов выписки: __
14.07.2022 № **/****/*****			
Кадастровый номер:		47:29:0574001:303	

Номер точки	Координаты, м		Описание закрепления на местности	Средняя квадратическая погрешность определения координат характерных точек границы части земельного участка, м
	X	Y		
1	2	3	4	5
400	319583.43	2230004.27	данные отсутствуют	данные отсутствуют
401	319586.47	2230016.55	данные отсутствуют	данные отсутствуют
402	319586.73	2230019.67	данные отсутствуют	данные отсутствуют
403	319586.03	2230022.72	данные отсутствуют	данные отсутствуют
404	319584.41	2230025.4	данные отсутствуют	данные отсутствуют
405	319582.04	2230027.44	данные отсутствуют	данные отсутствуют
406	319579.16	2230028.66	данные отсутствуют	данные отсутствуют
407	319578.12	2230028.91	данные отсутствуют	данные отсутствуют
408	319575	2230029.16	данные отсутствуют	данные отсутствуют
409	319571.96	2230028.42	данные отсутствуют	данные отсутствуют
410	319570.82	2230027.72	данные отсутствуют	данные отсутствуют
411	319567.73	2230019.5	данные отсутствуют	данные отсутствуют
411	319567.73	2230019.5	данные отсутствуют	данные отсутствуют
411	319567.73	2230019.5	данные отсутствуют	данные отсутствуют
412	319565.74	2230020.2	данные отсутствуют	данные отсутствуют
413	319564.04	2230013.09	данные отсутствуют	данные отсутствуют
414	319526.06	2230030.35	данные отсутствуют	данные отсутствуют

1341

Раздел 4.2

Сведения о частях земельного участка

Земельный участок			
(вид объекта недвижимости)			
Лист № __ Раздела 4.2	Всего листов раздела 4.2 : __	Всего разделов: __	Всего листов выписки: __
14.07.2022 № **/****/*****			
Кадастровый номер:		47:29:0574001:303	

Номер точки	Координаты, м		Описание закрепления на местности	Средняя квадратическая погрешность определения координат характерных точек границы части земельного участка, м
	X	Y		
1	2	3	4	5
415	319561.5	2230123.75	данные отсутствуют	данные отсутствуют
416	319582	2230177.79	данные отсутствуют	данные отсутствуют
417	319602.86	2230232.86	данные отсутствуют	данные отсутствуют
418	319625.47	2230292.68	данные отсутствуют	данные отсутствуют
419	319630.51	2230305.8	данные отсутствуют	данные отсутствуют
420	319610.23	2230314.33	данные отсутствуют	данные отсутствуют
421	319604.92	2230300.51	данные отсутствуют	данные отсутствуют
422	319582.28	2230240.64	данные отсутствуют	данные отсутствуют
423	319570.49	2230209.53	данные отсутствуют	данные отсутствуют
424	319582.98	2230204.97	данные отсутствуют	данные отсутствуют
425	319521.47	2230042.64	данные отсутствуют	данные отсутствуют
426	319525.54	2230030.59	данные отсутствуют	данные отсутствуют
427	319571.54	2230001.45	данные отсутствуют	данные отсутствуют
428	319550.28	2230010.6	данные отсутствуют	данные отсутствуют
429	319549.47	2230009.68	данные отсутствуют	данные отсутствуют
430	319522.57	2230021.15	данные отсутствуют	данные отсутствуют
431	319523.01	2230022.32	данные отсутствуют	данные отсутствуют

1342

Раздел 4.2

Сведения о частях земельного участка

Земельный участок			
(вид объекта недвижимости)			
Лист № __ Раздела 4.2	Всего листов раздела 4.2 : __	Всего разделов: __	Всего листов выписки: __
14.07.2022 № **/****/*****			
Кадастровый номер:		47:29:0574001:303	

Номер точки	Координаты, м		Описание закрепления на местности	Средняя квадратическая погрешность определения координат характерных точек границы части земельного участка, м
	X	Y		
1	2	3	4	5
432	319502.79	2230031.02	данные отсутствуют	данные отсутствуют
433	319494.45	2230009.22	данные отсутствуют	данные отсутствуют
434	319555.47	2229983.21	данные отсутствуют	данные отсутствуют
435	320143.32	2230298.27	данные отсутствуют	данные отсутствуют
436	320128.24	2230309.58	данные отсутствуют	данные отсутствуют
437	320047.55	2230342.74	данные отсутствуют	данные отсутствуют
438	320057.89	2230335.17	данные отсутствуют	данные отсутствуют
439	320113.57	2230293.07	данные отсутствуют	данные отсутствуют
440	320134.65	2230277.26	данные отсутствуют	данные отсутствуют
441	319576.72	2230007.32	данные отсутствуют	данные отсутствуют
442	319577.35	2230008.04	данные отсутствуют	данные отсутствуют
443	319579.5	2230011.86	данные отсутствуют	данные отсутствуют
444	319580.04	2230015.01	данные отсутствуют	данные отсутствуют
445	319579.35	2230019.11	данные отсутствуют	данные отсутствуют
446	319576.93	2230022.92	данные отсутствуют	данные отсутствуют
447	319574.1	2230025.03	данные отсутствуют	данные отсутствуют
448	319571.22	2230026.04	данные отсутствуют	данные отсутствуют

1343

Раздел 4.2

Сведения о частях земельного участка

Земельный участок			
(вид объекта недвижимости)			
Лист № __ Раздела 4.2	Всего листов раздела 4.2 : __	Всего разделов: __	Всего листов выписки: __
14.07.2022 № **/****/*****			
Кадастровый номер:		47:29:0574001:303	

Номер точки	Координаты, м		Описание закрепления на местности	Средняя квадратическая погрешность определения координат характерных точек границы части земельного участка, м
	X	Y		
1	2	3	4	5
449	319570.2	2230026.08	данные отсутствуют	данные отсутствуют
450	319559.42	2230022.44	данные отсутствуют	данные отсутствуют
451	319555.48	2230020.2	данные отсутствуют	данные отсутствуют
452	319556.44	2230017.6	данные отсутствуют	данные отсутствуют
453	319555.78	2230016.84	данные отсутствуют	данные отсутствуют
454	319832.37	2229863.88	данные отсутствуют	данные отсутствуют
455	319854.52	2229867.93	данные отсутствуют	данные отсутствуют
456	319857.32	2229868.88	данные отсутствуют	данные отсутствуют
457	319859.71	2229870.62	данные отсутствуют	данные отсутствуют
458	319861.5	2229872.98	данные отсутствуют	данные отсутствуют
459	319867.83	2229884.58	данные отсутствуют	данные отсутствуют
460	319848.58	2229893.01	данные отсутствуют	данные отсутствуют
461	319845.63	2229887.57	данные отсутствуют	данные отсутствуют
462	319831.87	2229885.09	данные отсутствуют	данные отсутствуют
463	319772.29	2229910.76	данные отсутствуют	данные отсутствуют
464	319760.83	2229915.72	данные отсутствуют	данные отсутствуют
465	319680.59	2229950.38	данные отсутствуют	данные отсутствуют

1344

Раздел 4.2

Сведения о частях земельного участка

Земельный участок			
(вид объекта недвижимости)			
Лист № __ Раздела 4.2	Всего листов раздела 4.2 : __	Всего разделов: __	Всего листов выписки: __
14.07.2022 № **/****/*****			
Кадастровый номер:		47:29:0574001:303	

Номер точки	Координаты, м		Описание закрепления на местности	Средняя квадратическая погрешность определения координат характерных точек границы части земельного участка, м
	X	Y		
1	2	3	4	5
466	319638.33	2229968.55	данные отсутствуют	данные отсутствуют
467	319580.67	2229993.11	данные отсутствуют	данные отсутствуют
468	319562.23	2230005.46	данные отсутствуют	данные отсутствуют
469	319558.3	2229989.13	данные отсутствуют	данные отсутствуют
470	319558.08	2229985.66	данные отсутствуют	данные отсутствуют
471	319559.07	2229982.33	данные отсутствуют	данные отсутствуют
472	319561.14	2229979.53	данные отсутствуют	данные отсутствуют
473	319564.05	2229977.62	данные отсутствуют	данные отсутствуют
474	319629.94	2229949.08	данные отсутствуют	данные отсутствуют
475	319696.04	2229920.66	данные отсутствуют	данные отсутствуют
476	319763.94	2229891.28	данные отсутствуют	данные отсутствуют
477	319826.65	2229864.52	данные отсутствуют	данные отсутствуют
478	319829.46	2229863.78	данные отсутствуют	данные отсутствуют
479	319583.44	2230004.27	данные отсутствуют	данные отсутствуют
480	319586.52	2230016.68	данные отсутствуют	данные отсутствуют
481	319586.79	2230019.8	данные отсутствуют	данные отсутствуют
482	319586.08	2230022.85	данные отсутствуют	данные отсутствуют

1345

Раздел 4.2

Сведения о частях земельного участка

Земельный участок			
(вид объекта недвижимости)			
Лист № __ Раздела 4.2	Всего листов раздела 4.2 : __	Всего разделов: __	Всего листов выписки: __
14.07.2022 № **/****/*****			
Кадастровый номер:		47:29:0574001:303	

Номер точки	Координаты, м		Описание закрепления на местности	Средняя квадратическая погрешность определения координат характерных точек границы части земельного участка, м
	X	Y		
1	2	3	4	5
483	319584.47	2230025.53	данные отсутствуют	данные отсутствуют
484	319582.11	2230027.58	данные отсутствуют	данные отсутствуют
485	319579.22	2230028.8	данные отсутствуют	данные отсутствуют
486	319578.18	2230029.05	данные отсутствуют	данные отсутствуют
487	319575.06	2230029.3	данные отсутствуют	данные отсутствуют
488	319572.02	2230028.57	данные отсутствуют	данные отсутствуют
489	319570.87	2230027.87	данные отсутствуют	данные отсутствуют
490	319565.77	2230020.2	данные отсутствуют	данные отсутствуют
491	319564.06	2230013.08	данные отсутствуют	данные отсутствуют
492	319871.79	2229891.84	данные отсутствуют	данные отсутствуют
493	319881.29	2229909.26	данные отсутствуют	данные отсутствуют
494	319910.67	2229964.23	данные отсутствуют	данные отсутствуют
495	319946.94	2230030.28	данные отсутствуют	данные отсутствуют
496	319948.04	2230033.46	данные отсутствуют	данные отсутствуют
497	319948.02	2230036.83	данные отсутствуют	данные отсутствуют
498	319946.88	2230040.01	данные отсутствуют	данные отсутствуют
499	319944.76	2230042.62	данные отсутствуют	данные отсутствуют

1346

Раздел 4.2

Сведения о частях земельного участка

Земельный участок			
(вид объекта недвижимости)			
Лист № __ Раздела 4.2	Всего листов раздела 4.2 : __	Всего разделов: __	Всего листов выписки: __
14.07.2022 № **/****/*****			
Кадастровый номер:		47:29:0574001:303	

Номер точки	Координаты, м		Описание закрепления на местности	Средняя квадратическая погрешность определения координат характерных точек границы части земельного участка, м
	X	Y		
1	2	3	4	5
500	319935.06	2230051.09	данные отсутствуют	данные отсутствуют
501	320001.89	2230052.4	данные отсутствуют	данные отсутствуют
502	320005.02	2230052.96	данные отсутствуют	данные отсутствуют
503	320007.8	2230054.48	данные отсутствуют	данные отсутствуют
504	320009.98	2230056.79	данные отсутствуют	данные отсутствуют
505	320011.32	2230059.67	данные отсутствуют	данные отсутствуют
506	320028.37	2230119.85	данные отсутствуют	данные отсутствуют
507	320050.31	2230196.03	данные отсутствуют	данные отсутствуют
508	320071.19	2230269.28	данные отсутствуют	данные отсутствуют
509	320087	2230326.52	данные отсутствуют	данные отсутствуют
510	320067.43	2230334.57	данные отсутствуют	данные отсутствуют
511	320050.79	2230275.06	данные отсутствуют	данные отсутствуют
512	320029.92	2230201.85	данные отсутствуют	данные отсутствуют
513	320007.99	2230125.69	данные отсутствуют	данные отсутствуют
514	319993.43	2230073.05	данные отсутствуют	данные отсутствуют
515	319929.04	2230071.94	данные отсутствуют	данные отсутствуют
516	319917.35	2230077.93	данные отсутствуют	данные отсутствуют

1347

Раздел 4.2

Сведения о частях земельного участка

Земельный участок			
(вид объекта недвижимости)			
Лист № __ Раздела 4.2	Всего листов раздела 4.2 : __	Всего разделов: __	Всего листов выписки: __
14.07.2022 № **/****/*****			
Кадастровый номер:		47:29:0574001:303	

Номер точки	Координаты, м		Описание закрепления на местности	Средняя квадратическая погрешность определения координат характерных точек границы части земельного участка, м
	X	Y		
1	2	3	4	5
517	319914.38	2230078.9	данные отсутствуют	данные отсутствуют
518	319911.92	2230079.91	данные отсутствуют	данные отсутствуют
519	319909	2230081.01	данные отсутствуют	данные отсутствуют
520	319895.6	2230083.78	данные отсутствуют	данные отсутствуют
521	319892.47	2230083.92	данные отсутствуют	данные отсутствуют
522	319889.46	2230083.1	данные отсутствуют	данные отсутствуют
523	319886.84	2230081.38	данные отсутствуют	данные отсутствуют
524	319884.89	2230078.94	данные отсутствуют	данные отсутствуют
525	319883.93	2230076.4	данные отсутствуют	данные отсутствуют
526	319883.77	2230075.76	данные отсутствуют	данные отсутствуют
527	319883.32	2230073.95	данные отсутствуют	данные отсутствуют
528	319883.54	2230070.83	данные отсутствуют	данные отсутствуют
529	319884.71	2230067.93	данные отсутствуют	данные отсутствуют
530	319886.72	2230065.53	данные отсутствуют	данные отсутствуют
531	319924.51	2230032.69	данные отсутствуют	данные отсутствуют
532	319891.98	2229974.25	данные отсутствуют	данные отсутствуют
533	319862.82	2229919.24	данные отсутствуют	данные отсутствуют

1348

Раздел 4.2

Сведения о частях земельного участка

Земельный участок			
(вид объекта недвижимости)			
Лист № __ Раздела 4.2	Всего листов раздела 4.2 : __	Всего разделов: __	Всего листов выписки: __
14.07.2022 № **/****/*****			
Кадастровый номер:		47:29:0574001:303	

Номер точки	Координаты, м		Описание закрепления на местности	Средняя квадратическая погрешность определения координат характерных точек границы части земельного участка, м
	X	Y		
1	2	3	4	5
534	319852.3	2229899.87	данные отсутствуют	данные отсутствуют

1349

Раздел 4.2

Сведения о частях земельного участка

Земельный участок				
(вид объекта недвижимости)				
Лист № ____ Раздела <u>4.2</u>		Всего листов раздела <u>4.2</u> : ____		Всего разделов: ____
Всего листов выписки: ____				
14.07.2022 № **/****/*****				
Кадастровый номер:			47:29:0574001:303	
Сведения о характерных точках границы части (частей) земельного участка				
Учетный номер части: 10				
Система координат: Местная 167				
Зона №				
Номер точки	Координаты, м		Описание закрепления на местности	Средняя квадратическая погрешность определения координат характерных точек границы части земельного участка, м
	X	Y		
1	2	3	4	5
1	319770.77	2230197.75	данные отсутствуют	данные отсутствуют
2	319778.42	2230217.75	данные отсутствуют	данные отсутствуют
3	319769.42	2230221.2	данные отсутствуют	данные отсутствуют
4	319768.5	2230221.58	данные отсутствуют	данные отсутствуют
5	319765.95	2230215.94	данные отсутствуют	данные отсутствуют
6	319766.75	2230215.57	данные отсутствуют	данные отсутствуют
7	319761.48	2230201.3	данные отсутствуют	данные отсутствуют
8	319338.29	2229970.17	данные отсутствуют	данные отсутствуют
9	319346.46	2229986.88	данные отсутствуют	данные отсутствуют
10	319314.33	2230002.58	данные отсутствуют	данные отсутствуют
11	319317.12	2230008.3	данные отсутствуют	данные отсутствуют
12	319305.85	2230013.81	данные отсутствуют	данные отсутствуют
13	319303.05	2230008.09	данные отсутствуют	данные отсутствуют
14	319273.18	2230022.69	данные отсутствуют	данные отсутствуют
15	319265.02	2230005.96	данные отсутствуют	данные отсутствуют
16	319988	2230235.6	данные отсутствуют	данные отсутствуют

1350

Раздел 4.2

Сведения о частях земельного участка

Земельный участок			
(вид объекта недвижимости)			
Лист № __ Раздела 4.2	Всего листов раздела 4.2 : __	Всего разделов: __	Всего листов выписки: __
14.07.2022 № **/****/*****			
Кадастровый номер:		47:29:0574001:303	

Номер точки	Координаты, м		Описание закрепления на местности	Средняя квадратическая погрешность определения координат характерных точек границы части земельного участка, м
	X	Y		
1	2	3	4	5
17	319992.85	2230248.75	данные отсутствуют	данные отсутствуют
18	319932.11	2230271.43	данные отсутствуют	данные отсутствуют
19	319927.19	2230258.25	данные отсутствуют	данные отсутствуют
20	319795.5	2230235.24	данные отсутствуют	данные отсутствуют
21	319798.54	2230241.62	данные отсутствуют	данные отсутствуют
22	319795	2230243.3	данные отсутствуют	данные отсутствуют
23	319792	2230236.99	данные отсутствуют	данные отсутствуют
24	319791.97	2230236.92	данные отсутствуют	данные отсутствуют
25	319877.44	2229968.03	данные отсутствуют	данные отсутствуют
26	319879.68	2229974.36	данные отсутствуют	данные отсутствуют
27	319876.63	2229975.61	данные отсутствуют	данные отсутствуют
28	319879.02	2229981.61	данные отсутствуют	данные отсутствуют
29	319851.45	2229992.36	данные отсутствуют	данные отсутствуют
30	319834.1	2229999.01	данные отсутствуют	данные отсутствуют
31	319836.05	2230004.23	данные отсутствуют	данные отсутствуют
32	319833.59	2230005.26	данные отсутствуют	данные отсутствуют
33	319835.14	2230009.23	данные отсутствуют	данные отсутствуют

1351

Раздел 4.2

Сведения о частях земельного участка

Земельный участок			
(вид объекта недвижимости)			
Лист № __ Раздела 4.2	Всего листов раздела 4.2 : __	Всего разделов: __	Всего листов выписки: __
14.07.2022 № **/****/*****			
Кадастровый номер:		47:29:0574001:303	

Номер точки	Координаты, м		Описание закрепления на местности	Средняя квадратическая погрешность определения координат характерных точек границы части земельного участка, м
	X	Y		
1	2	3	4	5
34	319828.84	2230011.68	данные отсутствуют	данные отсутствуют
35	319827.22	2230007.57	данные отсутствуют	данные отсутствуют
36	319824.13	2230008.67	данные отсутствуют	данные отсутствуют
37	319815.01	2229985.66	данные отсутствуют	данные отсутствуют
38	319825.98	2229981.24	данные отсутствуют	данные отсутствуют
39	319835.84	2229977.22	данные отсутствуют	данные отсутствуют
40	319871.65	2229963.25	данные отсутствуют	данные отсутствуют
41	319874.52	2229969.16	данные отсутствуют	данные отсутствуют
42	319896.18	2229998.87	данные отсутствуют	данные отсутствуют
43	319902.2	2230014.54	данные отсутствуют	данные отсутствуют
44	319851.75	2230033.91	данные отсутствуют	данные отсутствуют
45	319845.74	2230018.23	данные отсутствуют	данные отсутствуют
46	319846.28	2230018.02	данные отсутствуют	данные отсутствуют
47	319646.74	2229990.24	данные отсутствуют	данные отсутствуют
48	319652.6	2230005.5	данные отсутствуют	данные отсутствуют
49	319639.66	2230010.52	данные отсутствуют	данные отсутствуют
50	319634.78	2229998.18	данные отсутствуют	данные отсутствуют

1352

Раздел 4.2

Сведения о частях земельного участка

Земельный участок			
(вид объекта недвижимости)			
Лист № __ Раздела 4.2	Всего листов раздела 4.2 : __	Всего разделов: __	Всего листов выписки: __
14.07.2022 № **/****/*****			
Кадастровый номер:		47:29:0574001:303	

Номер точки	Координаты, м		Описание закрепления на местности	Средняя квадратическая погрешность определения координат характерных точек границы части земельного участка, м
	X	Y		
1	2	3	4	5
51	319635.47	2229997.88	данные отсутствуют	данные отсутствуют
52	319633.62	2229993.27	данные отсутствуют	данные отсутствуют
53	319639.49	2229990.8	данные отсутствуют	данные отсутствуют
54	319640.17	2229992.51	данные отсутствуют	данные отсутствуют
55	319960.84	2229935.2	данные отсутствуют	данные отсутствуют
56	319967.72	2229952.41	данные отсутствуют	данные отсутствуют
57	319916.9	2229972.15	данные отсутствуют	данные отсутствуют
58	319910.15	2229955.02	данные отсутствуют	данные отсутствуют
59	320091.15	2230299.08	данные отсутствуют	данные отсутствуют
60	320091.47	2230300.15	данные отсутствуют	данные отсутствуют
61	320091.18	2230301.27	данные отсутствуют	данные отсутствуют
62	320090.36	2230302.07	данные отсутствуют	данные отсутствуют
63	320089.3	2230302.33	данные отсутствуют	данные отсутствуют
64	320088.32	2230302.07	данные отсутствуют	данные отсутствуют
65	320087.51	2230301.3	данные отсутствуют	данные отсутствуют
66	320087.21	2230300.29	данные отсутствуют	данные отсутствуют
67	320087.44	2230299.22	данные отсутствуют	данные отсутствуют

1353

Раздел 4.2

Сведения о частях земельного участка

Земельный участок			
(вид объекта недвижимости)			
Лист № __ Раздела 4.2	Всего листов раздела 4.2 : __	Всего разделов: __	Всего листов выписки: __
14.07.2022 № **/****/*****			
Кадастровый номер:		47:29:0574001:303	

Номер точки	Координаты, м		Описание закрепления на местности	Средняя квадратическая погрешность определения координат характерных точек границы части земельного участка, м
	X	Y		
1	2	3	4	5
68	320088.1	2230298.46	данные отсутствуют	данные отсутствуют
69	320089.22	2230298.07	данные отсутствуют	данные отсутствуют
70	320090.43	2230298.37	данные отсутствуют	данные отсутствуют
71	319876.22	2230047.81	данные отсутствуют	данные отсутствуют
72	319876.96	2230050.13	данные отсутствуют	данные отсутствуют
73	319876.27	2230052.84	данные отсутствуют	данные отсутствуют
74	319874.48	2230054.53	данные отсутствуют	данные отсутствуют
75	319872.2	2230055.15	данные отсутствуют	данные отсутствуют
76	319869.83	2230054.54	данные отсутствуют	данные отсутствуют
77	319868.14	2230052.93	данные отсутствуют	данные отсутствуют
78	319867.41	2230050.62	данные отсутствуют	данные отсутствуют
79	319868.03	2230047.96	данные отсутствуют	данные отсутствуют
80	319869.88	2230046.18	данные отсутствуют	данные отсутствуют
81	319872.24	2230045.59	данные отсутствуют	данные отсутствуют
82	319874.45	2230046.16	данные отсутствуют	данные отсутствуют
83	319820.6	2230267.87	данные отсутствуют	данные отсутствуют
84	319822.53	2230272.55	данные отсутствуют	данные отсутствуют

1354

Раздел 4.2

Сведения о частях земельного участка

Земельный участок			
(вид объекта недвижимости)			
Лист № __ Раздела 4.2	Всего листов раздела 4.2 : __	Всего разделов: __	Всего листов выписки: __
14.07.2022 № **/****/*****			
Кадастровый номер:		47:29:0574001:303	

Номер точки	Координаты, м		Описание закрепления на местности	Средняя квадратическая погрешность определения координат характерных точек границы части земельного участка, м
	X	Y		
1	2	3	4	5
85	319816.57	2230274.82	данные отсутствуют	данные отсутствуют
86	319814.7	2230270.16	данные отсутствуют	данные отсутствуют
87	319889.6	2230291.21	данные отсутствуют	данные отсутствуют
88	319886.7	2230295.22	данные отсутствуют	данные отсутствуют
89	319915.86	2230319.46	данные отсутствуют	данные отсутствуют
90	319909	2230327.8	данные отсутствуют	данные отсутствуют
91	319895.76	2230316.9	данные отсутствуют	данные отсутствуют
92	319894.11	2230318.96	данные отсутствуют	данные отсутствуют
93	319891.4	2230316.62	данные отсутствуют	данные отсутствуют
94	319892.97	2230314.6	данные отсутствуют	данные отсутствуют
95	319876.87	2230301.35	данные отсутствуют	данные отсутствуют
96	319875.23	2230303.31	данные отсутствуют	данные отсутствуют
97	319872.39	2230300.99	данные отсутствуют	данные отсутствуют
98	319874.02	2230299.01	данные отсутствуют	данные отсутствуют
99	319857.93	2230285.76	данные отсутствуют	данные отсутствуют
100	319856.33	2230287.66	данные отсутствуют	данные отсутствуют
101	319853.48	2230285.27	данные отсутствуют	данные отсутствуют

1355

Раздел 4.2

Сведения о частях земельного участка

Земельный участок			
(вид объекта недвижимости)			
Лист № __ Раздела 4.2	Всего листов раздела 4.2 : __	Всего разделов: __	Всего листов выписки: __
14.07.2022 № **/****/*****			
Кадастровый номер:		47:29:0574001:303	

Номер точки	Координаты, м		Описание закрепления на местности	Средняя квадратическая погрешность определения координат характерных точек границы части земельного участка, м
	X	Y		
1	2	3	4	5
102	319855.01	2230283.36	данные отсутствуют	данные отсутствуют
103	319840.34	2230271.28	данные отсутствуют	данные отсутствуют
104	319842.25	2230268.35	данные отсутствуют	данные отсутствуют
105	319840.52	2230266.69	данные отсутствуют	данные отсутствуют
106	319842.77	2230264.02	данные отсутствуют	данные отсутствуют
107	319844.5	2230265.61	данные отсутствуют	данные отсутствуют
108	319846.89	2230262.71	данные отсутствуют	данные отсутствуют
109	319880.91	2230290.49	данные отсутствуют	данные отсутствуют
110	319884.01	2230286.7	данные отсутствуют	данные отсутствуют
111	319647.95	2230029.86	данные отсутствуют	данные отсутствуют
112	319664.56	2230072.26	данные отсутствуют	данные отсутствуют
113	319658.86	2230074.67	данные отсутствуют	данные отсутствуют
114	319656.58	2230068.68	данные отсутствуют	данные отсутствуют
115	319594.91	2230093.05	данные отсутствуют	данные отсутствуют
116	319580.47	2230056.19	данные отсутствуют	данные отсутствуют
117	319608.63	2230045.2	данные отсутствуют	данные отсутствуют
118	319599.76	2230022.68	данные отсутствуют	данные отсутствуют

1356

Раздел 4.2

Сведения о частях земельного участка

Земельный участок			
(вид объекта недвижимости)			
Лист № __ Раздела 4.2	Всего листов раздела 4.2 : __	Всего разделов: __	Всего листов выписки: __
14.07.2022 № **/****/*****			
Кадастровый номер:		47:29:0574001:303	

Номер точки	Координаты, м		Описание закрепления на местности	Средняя квадратическая погрешность определения координат характерных точек границы части земельного участка, м
	X	Y		
1	2	3	4	5
119	319616.73	2230015.93	данные отсутствуют	данные отсутствуют
120	319621.55	2230027.22	данные отсутствуют	данные отсутствуют
121	319623.15	2230026.57	данные отсутствуют	данные отсутствуют
122	319625.37	2230032.32	данные отсутствуют	данные отсутствуют
123	319623.64	2230033.18	данные отсутствуют	данные отсутствуют
124	319625.65	2230038.55	данные отсутствуют	данные отсутствуют
125	319556.5	2230016.51	данные отсутствуют	данные отсутствуют
126	319559.55	2230022.4	данные отсутствуют	данные отсутствуют
127	319556.22	2230023.58	данные отсутствуют	данные отсутствуют
128	319553.33	2230017.95	данные отсутствуют	данные отсутствуют
129	319690.55	2230137.99	данные отсутствуют	данные отсутствуют
130	319694.62	2230148.25	данные отсутствуют	данные отсутствуют
131	319627.13	2230174.95	данные отсутствуют	данные отсутствуют
132	319623.07	2230164.68	данные отсутствуют	данные отсутствуют
133	319564.16	2230262.2	данные отсутствуют	данные отсутствуют
134	319584.48	2230314.86	данные отсутствуют	данные отсутствуют
135	319531.81	2230335.18	данные отсутствуют	данные отсутствуют

1357

Раздел 4.2

Сведения о частях земельного участка

Земельный участок			
(вид объекта недвижимости)			
Лист № __ Раздела 4.2	Всего листов раздела 4.2 : __	Всего разделов: __	Всего листов выписки: __
14.07.2022 № **/****/*****			
Кадастровый номер:		47:29:0574001:303	

Номер точки	Координаты, м		Описание закрепления на местности	Средняя квадратическая погрешность определения координат характерных точек границы части земельного участка, м
	X	Y		
1	2	3	4	5
136	319511.5	2230282.51	данные отсутствуют	данные отсутствуют
137	319624.62	2229699.1	данные отсутствуют	данные отсутствуют
138	319627.39	2229702.12	данные отсутствуют	данные отсутствуют
139	319625.84	2229703.53	данные отсутствуют	данные отсутствуют
140	319623.08	2229700.5	данные отсутствуют	данные отсутствуют
141	319826.46	2229889.63	данные отсутствуют	данные отсутствуют
142	319828.3	2229894.1	данные отсутствуют	данные отсутствуют
143	319819.64	2229897.64	данные отсутствуют	данные отсутствуют
144	319817.72	2229893.24	данные отсутствуют	данные отсутствуют
145	319888.48	2230042.76	данные отсутствуют	данные отсутствуют
146	319889.23	2230044.94	данные отсутствуют	данные отсутствуют
147	319888.75	2230047.33	данные отсутствуют	данные отсутствуют
148	319886.95	2230049.36	данные отсутствуют	данные отсутствуют
149	319884.71	2230050.07	данные отсутствуют	данные отсутствуют
150	319882.4	2230049.58	данные отсутствуют	данные отсутствуют
151	319880.7	2230048.27	данные отсутствуют	данные отсутствуют
152	319879.66	2230045.64	данные отсутствуют	данные отсутствуют

1358

Раздел 4.2

Сведения о частях земельного участка

Земельный участок			
(вид объекта недвижимости)			
Лист № __ Раздела 4.2	Всего листов раздела 4.2 : __	Всего разделов: __	Всего листов выписки: __
14.07.2022 № **/****/*****			
Кадастровый номер:		47:29:0574001:303	

Номер точки	Координаты, м		Описание закрепления на местности	Средняя квадратическая погрешность определения координат характерных точек границы части земельного участка, м
	X	Y		
1	2	3	4	5
153	319880.28	2230042.91	данные отсутствуют	данные отсутствуют
154	319882.05	2230041.14	данные отсутствуют	данные отсутствуют
155	319884.22	2230040.52	данные отсутствуют	данные отсутствуют
156	319886.53	2230040.98	данные отсутствуют	данные отсутствуют
157	319915.49	2230112.71	данные отсутствуют	данные отсутствуют
158	319919.92	2230124.31	данные отсутствуют	данные отсутствуют
159	319886.83	2230137.16	данные отсутствуют	данные отсутствуют
160	319882.43	2230125.52	данные отсутствуют	данные отсутствуют
161	320029.11	2230293.5	данные отсутствуют	данные отсутствуют
162	320029.48	2230299.53	данные отсутствуют	данные отсутствуют
163	320029.84	2230308.77	данные отсутствуют	данные отсутствуют
164	319969.81	2230308.34	данные отсутствуют	данные отсутствуют
165	319969.42	2230298.94	данные отсутствуют	данные отсутствуют
166	319987.02	2230298.94	данные отсутствуют	данные отсутствуют
167	319987.16	2230293.83	данные отсутствуют	данные отсутствуют
168	319990.63	2230293.81	данные отсутствуют	данные отсутствуют
169	319990.64	2230298.95	данные отсутствуют	данные отсутствуют

1359

Раздел 4.2

Сведения о частях земельного участка

Земельный участок			
(вид объекта недвижимости)			
Лист № __ Раздела 4.2	Всего листов раздела 4.2 : __	Всего разделов: __	Всего листов выписки: __
14.07.2022 № **/***/*****			
Кадастровый номер:		47:29:0574001:303	

Номер точки	Координаты, м		Описание закрепления на местности	Средняя квадратическая погрешность определения координат характерных точек границы части земельного участка, м
	X	Y		
1	2	3	4	5
170	320024.71	2230299.53	данные отсутствуют	данные отсутствуют
171	320024.6	2230293.48	данные отсутствуют	данные отсутствуют
172	319971.93	2229963.21	данные отсутствуют	данные отсутствуют
173	319978.63	2229980.27	данные отсутствуют	данные отсутствуют
174	319927.75	2230000.23	данные отсутствуют	данные отсутствуют
175	319921.11	2229983.14	данные отсутствуют	данные отсутствуют
176	319863.56	2230052.15	данные отсутствуют	данные отсутствуют
177	319864.38	2230054.63	данные отсутствуют	данные отсутствуют
178	319863.7	2230057.28	данные отсутствуют	данные отсутствуют
179	319861.78	2230059.08	данные отсутствуют	данные отсутствуют
180	319859.56	2230059.6	данные отсутствуют	данные отсутствуют
181	319857.51	2230059.12	данные отсутствуют	данные отсутствуют
182	319855.64	2230057.5	данные отсутствуют	данные отсутствуют
183	319854.82	2230054.72	данные отсутствуют	данные отсутствуют
184	319855.67	2230052.09	данные отсутствуют	данные отсутствуют
185	319857.31	2230050.63	данные отсутствуют	данные отсутствуют
186	319859.6	2230050.02	данные отсутствуют	данные отсутствуют

1360

Раздел 4.2

Сведения о частях земельного участка

Земельный участок			
(вид объекта недвижимости)			
Лист № __ Раздела 4.2	Всего листов раздела 4.2 : __	Всего разделов: __	Всего листов выписки: __
14.07.2022 № **/****/*****			
Кадастровый номер:		47:29:0574001:303	

Номер точки	Координаты, м		Описание закрепления на местности	Средняя квадратическая погрешность определения координат характерных точек границы части земельного участка, м
	X	Y		
1	2	3	4	5
187	319861.82	2230050.59	данные отсутствуют	данные отсутствуют
188	319849.98	2230055.96	данные отсутствуют	данные отсутствуют
189	319851.44	2230057.56	данные отсутствуют	данные отсутствуют
190	319852.05	2230059.73	данные отсутствуют	данные отсутствуют
191	319851.48	2230062.17	данные отсутствуют	данные отсутствуют
192	319849.84	2230063.93	данные отсутствуют	данные отсутствуют
193	319847.37	2230064.68	данные отсутствуют	данные отсутствуют
194	319845.13	2230064.17	данные отсутствуют	данные отсутствуют
195	319843.28	2230062.52	данные отсутствуют	данные отсутствуют
196	319842.44	2230060.19	данные отсутствуют	данные отсутствуют
197	319843.05	2230057.64	данные отсутствуют	данные отсутствуют
198	319844.82	2230055.79	данные отсутствуют	данные отсутствуют
199	319847.18	2230055.11	данные отсутствуют	данные отсутствуют
200	319786.01	2229952.5	данные отсутствуют	данные отсутствуют
201	319779.9	2229954.85	данные отсутствуют	данные отсутствуют
202	319779.37	2229953.67	данные отсутствуют	данные отсутствуют
203	319753.36	2229964.14	данные отсутствуют	данные отсутствуют

1361

Раздел 4.2

Сведения о частях земельного участка

Земельный участок			
(вид объекта недвижимости)			
Лист № __ Раздела 4.2	Всего листов раздела 4.2 : __	Всего разделов: __	Всего листов выписки: __
14.07.2022 № **/****/*****			
Кадастровый номер:		47:29:0574001:303	

Номер точки	Координаты, м		Описание закрепления на местности	Средняя квадратическая погрешность определения координат характерных точек границы части земельного участка, м
	X	Y		
1	2	3	4	5
204	319762.1	2229986.3	данные отсутствуют	данные отсутствуют
205	319790.04	2229975.25	данные отсутствуют	данные отсутствуют
206	319804.47	2230012.14	данные отсутствуют	данные отсутствуют
207	319776.47	2230023.08	данные отсутствуют	данные отсутствуют
208	319785.11	2230045.31	данные отсутствуют	данные отсутствуют
209	319813.16	2230034.33	данные отсутствуют	данные отсутствуют
210	319827.58	2230071.22	данные отсутствуют	данные отсутствуют
211	319799.62	2230082.13	данные отсутствуют	данные отсутствуют
212	319808.33	2230104.32	данные отсутствуют	данные отсутствуют
213	319836.34	2230093.35	данные отсутствуют	данные отсутствуют
214	319850.72	2230130.21	данные отсутствуют	данные отсутствуют
215	319822.57	2230141.28	данные отсутствуют	данные отсутствуют
216	319831.46	2230163.39	данные отсутствуют	данные отсутствуют
217	319859.46	2230152.52	данные отсутствуют	данные отсутствуют
218	319873.81	2230189.25	данные отсутствуют	данные отсутствуют
219	319812.41	2230213.31	данные отсутствуют	данные отсутствуют
220	319814.55	2230219.09	данные отсутствуют	данные отсутствуют

1362

Раздел 4.2

Сведения о частях земельного участка

Земельный участок			
(вид объекта недвижимости)			
Лист № __ Раздела 4.2	Всего листов раздела 4.2 : __	Всего разделов: __	Всего листов выписки: __
14.07.2022 № **/****/*****			
Кадастровый номер:		47:29:0574001:303	

Номер точки	Координаты, м		Описание закрепления на местности	Средняя квадратическая погрешность определения координат характерных точек границы части земельного участка, м
	X	Y		
1	2	3	4	5
221	319808.54	2230221.24	данные отсутствуют	данные отсутствуют
222	319806.27	2230215.63	данные отсутствуют	данные отсутствуют
223	319791.85	2230178.94	данные отсутствуют	данные отсутствуют
224	319814.24	2230170.11	данные отсутствуют	данные отсутствуют
225	319805.52	2230147.88	данные отсутствуют	данные отсутствуют
226	319789.06	2230154.32	данные отсутствуют	данные отсутствуют
227	319791.24	2230159.96	данные отсутствуют	данные отсутствуют
228	319785.52	2230162.18	данные отсутствуют	данные отсутствуют
229	319783.13	2230156.64	данные отсутствуют	данные отсутствуют
230	319768.64	2230119.83	данные отсутствуют	данные отсутствуют
231	319766.44	2230114.22	данные отсутствуют	данные отсутствуют
232	319772.68	2230111.89	данные отсутствуют	данные отсутствуют
233	319774.83	2230117.44	данные отсутствуют	данные отсутствуют
234	319791.11	2230111.14	данные отсутствуют	данные отсутствуют
235	319782.38	2230088.86	данные отсутствуют	данные отсутствуют
236	319766.01	2230095.24	данные отсутствуют	данные отсутствуют
237	319768.23	2230100.76	данные отсутствуют	данные отсутствуют

1363

Раздел 4.2

Сведения о частях земельного участка

Земельный участок			
(вид объекта недвижимости)			
Лист № __ Раздела 4.2	Всего листов раздела 4.2 : __	Всего разделов: __	Всего листов выписки: __
14.07.2022 № **/****/*****			
Кадастровый номер:		47:29:0574001:303	

Номер точки	Координаты, м		Описание закрепления на местности	Средняя квадратическая погрешность определения координат характерных точек границы части земельного участка, м
	X	Y		
1	2	3	4	5
238	319762.1	2230103.25	данные отсутствуют	данные отсутствуют
239	319759.89	2230097.63	данные отсутствуют	данные отсутствуют
240	319745.57	2230060.72	данные отсутствуют	данные отсутствуют
241	319767.91	2230051.99	данные отсутствуют	данные отсутствуют
242	319759.22	2230029.82	данные отсутствуют	данные отсутствуют
243	319742.99	2230036.17	данные отсутствуют	данные отсутствуют
244	319745.19	2230041.75	данные отсутствуют	данные отсутствуют
245	319739.15	2230044.08	данные отсутствуют	данные отсутствуют
246	319736.89	2230038.54	данные отсутствуют	данные отсутствуют
247	319722.48	2230001.86	данные отсутствуют	данные отсутствуют
248	319744.66	2229993.06	данные отсутствуют	данные отсутствуют
249	319735.88	2229970.45	данные отсутствуют	данные отсутствуют
250	319745.33	2229966.73	данные отсутствуют	данные отсутствуют
251	319740.85	2229955.47	данные отсутствуют	данные отсутствуют
252	319774.88	2229942.21	данные отсутствуют	данные отсутствуют
253	319774.51	2229941.27	данные отсутствуют	данные отсутствуют
254	319780.72	2229938.75	данные отсутствуют	данные отсутствуют

1364

Раздел 4.2

Сведения о частях земельного участка

Земельный участок			
(вид объекта недвижимости)			
Лист № __ Раздела 4.2	Всего листов раздела 4.2 : __	Всего разделов: __	Всего листов выписки: __
14.07.2022 № **/****/*****			
Кадастровый номер:		47:29:0574001:303	

Номер точки	Координаты, м		Описание закрепления на местности	Средняя квадратическая погрешность определения координат характерных точек границы части земельного участка, м
	X	Y		
1	2	3	4	5
255	319538.83	2230046.93	данные отсутствуют	данные отсутствуют
256	319543.41	2230058.76	данные отсутствуют	данные отсутствуют
257	319531.7	2230063.38	данные отсутствуют	данные отсутствуют
258	319526.93	2230051.46	данные отсутствуют	данные отсутствуют
259	319678.75	2230107.1	данные отсутствуют	данные отсутствуют
260	319682.23	2230117.19	данные отсутствуют	данные отсутствуют
261	319654.31	2230127.94	данные отсутствуют	данные отсутствуют
262	319662.6	2230149.04	данные отсутствуют	данные отсутствуют
263	319649.41	2230154.26	данные отсутствуют	данные отсутствуют
264	319641.06	2230133.23	данные отсутствуют	данные отсутствуют
265	319614.42	2230143.5	данные отсутствуют	данные отсутствуют
266	319610.28	2230133.16	данные отсутствуют	данные отсутствуют
267	319883	2230053.42	данные отсутствуют	данные отсутствуют
268	319912.19	2230062.76	данные отсутствуют	данные отсутствуют
268	319912.19	2230062.76	данные отсутствуют	данные отсутствуют
268	319912.19	2230062.76	данные отсутствуют	данные отсутствуют
269	319907.37	2230064.9	данные отсутствуют	данные отсутствуют

1365

Раздел 4.2

Сведения о частях земельного участка

Земельный участок			
(вид объекта недвижимости)			
Лист № __ Раздела 4.2	Всего листов раздела 4.2 : __	Всего разделов: __	Всего листов выписки: __
14.07.2022 № **/****/*****			
Кадастровый номер:		47:29:0574001:303	

Номер точки	Координаты, м		Описание закрепления на местности	Средняя квадратическая погрешность определения координат характерных точек границы части земельного участка, м
	X	Y		
1	2	3	4	5
270	319883.17	2230057.15	данные отсутствуют	данные отсутствуют
271	319837.12	2230076.86	данные отсутствуют	данные отсутствуют
272	319775.96	2229925.46	данные отсутствуют	данные отсутствуют
273	319779.14	2229925.77	данные отсутствуют	данные отсутствуют
274	319779.77	2229925.58	данные отсутствуют	данные отсутствуют
275	319839.02	2230072.25	данные отсутствуют	данные отсутствуют
276	319907.56	2230092.17	данные отсутствуют	данные отсутствуют
277	319911.98	2230103.78	данные отсутствуют	данные отсутствуют
278	319878.9	2230116.63	данные отсутствуют	данные отсутствуют
279	319874.49	2230104.99	данные отсутствуют	данные отсутствуют
280	319867.43	2229923.16	данные отсутствуют	данные отсутствуют
281	319873.8	2229940.1	данные отсутствуют	данные отсутствуют
282	319823.35	2229959.8	данные отсутствуют	данные отсутствуют
283	319816.9	2229942.59	данные отсутствуют	данные отсутствуют
284	319980.95	2230216.2	данные отсутствуют	данные отсутствуют
285	319985.8	2230229.35	данные отсутствуют	данные отсутствуют
286	319925.05	2230252.03	данные отсутствуют	данные отсутствуют

1366

Раздел 4.2

Сведения о частях земельного участка

Земельный участок			
(вид объекта недвижимости)			
Лист № __ Раздела 4.2	Всего листов раздела 4.2 : __	Всего разделов: __	Всего листов выписки: __
14.07.2022 № **/****/*****			
Кадастровый номер:		47:29:0574001:303	

Номер точки	Координаты, м		Описание закрепления на местности	Средняя квадратическая погрешность определения координат характерных точек границы части земельного участка, м
	X	Y		
1	2	3	4	5
287	319920.14	2230238.85	данные отсутствуют	данные отсутствуют
288	319923.3	2230133.62	данные отсутствуют	данные отсутствуют
289	319927.73	2230145.22	данные отсутствуют	данные отсутствуют
290	319894.64	2230158.07	данные отсутствуют	данные отсутствуют
291	319890.24	2230146.43	данные отсутствуют	данные отсутствуют
292	319871.73	2229891.86	данные отсутствуют	данные отсутствуют
293	319881.19	2229909.29	данные отсутствуют	данные отсутствуют
294	319910.55	2229964.32	данные отсутствуют	данные отсутствуют
295	319946.99	2230030.23	данные отсутствуют	данные отсутствуют
296	319948.11	2230033.44	данные отсутствуют	данные отсутствуют
297	319948.09	2230036.83	данные отсутствуют	данные отсутствуют
298	319946.93	2230040.02	данные отсутствуют	данные отсутствуют
299	319944.77	2230042.65	данные отсутствуют	данные отсутствуют
300	319926.67	2230058.23	данные отсутствуют	данные отсутствуют
301	319928.08	2230058.08	данные отсутствуют	данные отсутствуют
302	319929.75	2230058.04	данные отсутствуют	данные отсутствуют
303	319993.15	2230061.71	данные отсутствуют	данные отсутствуют

1367

Раздел 4.2

Сведения о частях земельного участка

Земельный участок			
(вид объекта недвижимости)			
Лист № __ Раздела 4.2	Всего листов раздела 4.2 : __	Всего разделов: __	Всего листов выписки: __
14.07.2022 № **/****/*****			
Кадастровый номер:		47:29:0574001:303	

Номер точки	Координаты, м		Описание закрепления на местности	Средняя квадратическая погрешность определения координат характерных точек границы части земельного участка, м
	X	Y		
1	2	3	4	5
304	319996.12	2230062.34	данные отсутствуют	данные отсутствуют
305	319998.76	2230063.84	данные отсутствуют	данные отсутствуют
306	320000.83	2230066.06	данные отсутствуют	данные отсутствуют
307	320002.14	2230068.8	данные отсутствуют	данные отсутствуют
308	320018.33	2230122.51	данные отсутствуют	данные отсутствуют
309	320041.47	2230197.49	данные отсутствуют	данные отсутствуют
310	320062.18	2230269.03	данные отсутствуют	данные отсутствуют
311	320079.71	2230329.52	данные отсутствуют	данные отсутствуют
312	320060.33	2230337.49	данные отсутствуют	данные отсутствуют
313	320042.01	2230274.9	данные отсутствуют	данные отсутствуют
314	320021.37	2230203.57	данные отсутствуют	данные отсутствуют
315	319998.42	2230128.54	данные отсутствуют	данные отсутствуют
316	319984.39	2230082.05	данные отсутствуют	данные отсутствуют
317	319929.44	2230078.85	данные отсутствуют	данные отсутствуют
318	319911.4	2230080.83	данные отсутствуют	данные отсутствуют
319	319894.66	2230083.49	данные отсутствуют	данные отсутствуют
320	319891.45	2230083.48	данные отсутствуют	данные отсутствуют

1368

Раздел 4.2

Сведения о частях земельного участка

Земельный участок			
(вид объекта недвижимости)			
Лист № __ Раздела 4.2	Всего листов раздела 4.2 : __	Всего разделов: __	Всего листов выписки: __
14.07.2022 № **/****/*****			
Кадастровый номер:		47:29:0574001:303	

Номер точки	Координаты, м		Описание закрепления на местности	Средняя квадратическая погрешность определения координат характерных точек границы части земельного участка, м
	X	Y		
1	2	3	4	5
321	319888.41	2230082.45	данные отсутствуют	данные отсутствуют
322	319885.85	2230080.51	данные отсутствуют	данные отсутствуют
323	319884.03	2230077.86	данные отсутствуют	данные отсутствуют
324	319883.16	2230074.77	данные отсутствуют	данные отсутствуют
325	319883.3	2230071.57	данные отсутствуют	данные отсутствуют
326	319884.45	2230068.57	данные отсутствуют	данные отсутствуют
327	319886.5	2230066.09	данные отсутствуют	данные отсутствуют
328	319924.59	2230032.7	данные отсутствуют	данные отсутствуют
329	319892.14	2229974.43	данные отсутствуют	данные отсутствуют
330	319862.88	2229919.15	данные отсутствуют	данные отсутствуют
331	319852.43	2229899.81	данные отсутствуют	данные отсутствуют
332	319900.99	2230067.73	данные отсутствуют	данные отсутствуют
332	319900.99	2230067.73	данные отсутствуют	данные отсутствуют
333	319906.07	2230079.67	данные отсутствуют	данные отсутствуют
333	319906.07	2230079.67	данные отсутствуют	данные отсутствуют
334	319917.33	2230074.85	данные отсутствуют	данные отсутствуют
334	319917.33	2230074.85	данные отсутствуют	данные отсутствуют

1369

Раздел 4.2

Сведения о частях земельного участка

Земельный участок			
(вид объекта недвижимости)			
Лист № __ Раздела 4.2	Всего листов раздела 4.2 : __	Всего разделов: __	Всего листов выписки: __
14.07.2022 № **/****/*****			
Кадастровый номер:		47:29:0574001:303	

Номер точки	Координаты, м		Описание закрепления на местности	Средняя квадратическая погрешность определения координат характерных точек границы части земельного участка, м
	X	Y		
1	2	3	4	5
335	319785.21	2230282.62	данные отсутствуют	данные отсутствуют
336	319834.22	2230300.53	данные отсутствуют	данные отсутствуют
337	319887.22	2230319.5	данные отсутствуют	данные отсутствуют
338	319967.72	2230348.27	данные отсутствуют	данные отсутствуют
339	320003.09	2230361.01	данные отсутствуют	данные отсутствуют
340	319989.63	2230366.54	данные отсутствуют	данные отсутствуют
341	319949.84	2230364.19	данные отсутствуют	данные отсутствуют
342	319880.15	2230339.28	данные отсутствуют	данные отсутствуют
343	319827.04	2230320.26	данные отсутствуют	данные отсутствуют
344	319777.96	2230302.33	данные отсутствуют	данные отсутствуют
345	319773.3	2230300.61	данные отсутствуют	данные отсутствуют
346	319763.9	2230274.77	данные отсутствуют	данные отсутствуют
347	319832.43	2229863.92	данные отсутствуют	данные отсутствуют
348	319854.54	2229867.99	данные отсутствуют	данные отсутствуют
349	319857.34	2229868.95	данные отсутствуют	данные отсутствуют
350	319859.73	2229870.69	данные отсутствуют	данные отсутствуют
351	319861.52	2229873.06	данные отсутствуют	данные отсутствуют

1370

Раздел 4.2

Сведения о частях земельного участка

Земельный участок			
(вид объекта недвижимости)			
Лист № __ Раздела 4.2	Всего листов раздела 4.2 : __	Всего разделов: __	Всего листов выписки: __
14.07.2022 № **/****/*****			
Кадастровый номер:		47:29:0574001:303	

Номер точки	Координаты, м		Описание закрепления на местности	Средняя квадратическая погрешность определения координат характерных точек границы части земельного участка, м
	X	Y		
1	2	3	4	5
352	319867.78	2229884.6	данные отсутствуют	данные отсутствуют
353	319848.72	2229892.95	данные отсутствуют	данные отсутствуют
354	319845.77	2229887.5	данные отсутствуют	данные отсутствуют
355	319831.94	2229885.1	данные отсутствуют	данные отсутствуют
356	319772.24	2229910.63	данные отсутствуют	данные отсутствуют
357	319760.57	2229915.69	данные отсутствуют	данные отсутствуют
358	319760.41	2229915.68	данные отсутствуют	данные отсутствуют
358	319760.41	2229915.68	данные отсутствуют	данные отсутствуют
359	319738.06	2229922.91	данные отсутствуют	данные отсутствуют
359	319738.06	2229922.91	данные отсутствуют	данные отсутствуют
360	319681.97	2229949.72	данные отсутствуют	данные отсутствуют
361	319638.32	2229968.49	данные отсутствуют	данные отсутствуют
362	319580.66	2229993.08	данные отсутствуют	данные отсутствуют
363	319581.66	2229997.1	данные отсутствуют	данные отсутствуют
363	319581.66	2229997.1	данные отсутствуют	данные отсутствуют
364	319562.21	2230005.47	данные отсутствуют	данные отсутствуют
365	319558.29	2229989.11	данные отсутствуют	данные отсутствуют

1371

Раздел 4.2

Сведения о частях земельного участка

Земельный участок			
(вид объекта недвижимости)			
Лист № __ Раздела 4.2	Всего листов раздела 4.2 : __	Всего разделов: __	Всего листов выписки: __
14.07.2022 № **/****/*****			
Кадастровый номер:		47:29:0574001:303	

Номер точки	Координаты, м		Описание закрепления на местности	Средняя квадратическая погрешность определения координат характерных точек границы части земельного участка, м
	X	Y		
1	2	3	4	5
366	319558.08	2229985.63	данные отсутствуют	данные отсутствуют
367	319559.07	2229982.3	данные отсутствуют	данные отсутствуют
368	319561.15	2229979.5	данные отсутствуют	данные отсутствуют
369	319564.06	2229977.59	данные отсутствуют	данные отсутствуют
370	319630.03	2229949.19	данные отсутствуют	данные отсутствуют
371	319696.13	2229920.77	данные отсутствуют	данные отсутствуют
372	319763.92	2229891.36	данные отсутствуют	данные отсутствуют
373	319826.69	2229864.56	данные отсутствуют	данные отсутствуют
374	319829.52	2229863.81	данные отсутствуют	данные отсутствуют
375	319546.73	2230023.27	данные отсутствуют	данные отсутствуют
376	319549.59	2230024.53	данные отсутствуют	данные отсутствуют
377	319551.93	2230026.61	данные отсутствуют	данные отсутствуют
378	319553.51	2230029.31	данные отсутствуют	данные отсутствуют
379	319573.89	2230081.61	данные отсутствуют	данные отсутствуют
380	319596.92	2230142	данные отсутствуют	данные отсутствуют
381	319619.69	2230200.93	данные отсутствуют	данные отсутствуют
382	319672.73	2230241.66	данные отсутствуют	данные отсутствуют

1372

Раздел 4.2

Сведения о частях земельного участка

Земельный участок			
(вид объекта недвижимости)			
Лист № __ Раздела 4.2	Всего листов раздела 4.2 : __	Всего разделов: __	Всего листов выписки: __
14.07.2022 № **/****/*****			
Кадастровый номер:		47:29:0574001:303	

Номер точки	Координаты, м		Описание закрепления на местности	Средняя квадратическая погрешность определения координат характерных точек границы части земельного участка, м
	X	Y		
1	2	3	4	5
383	319732.11	2230263.07	данные отсутствуют	данные отсутствуют
384	319703.54	2230275.09	данные отсутствуют	данные отсутствуют
385	319664	2230260.82	данные отсутствуют	данные отсутствуют
386	319661.3	2230259.35	данные отсутствуют	данные отсутствуют
387	319604.47	2230215.68	данные отсутствуют	данные отсутствуют
388	319602.56	2230213.74	данные отсутствуют	данные отсутствуют
389	319601.24	2230211.36	данные отсутствуют	данные отсутствуют
390	319577.32	2230149.55	данные отсутствуют	данные отсутствуют
391	319554.31	2230089.2	данные отсутствуют	данные отсутствуют
392	319533.94	2230036.93	данные отсутствуют	данные отсутствуют
393	319533.27	2230033.87	данные отсутствуют	данные отсутствуют
394	319533.58	2230030.76	данные отсутствуют	данные отсутствуют
395	319534.84	2230027.9	данные отсутствуют	данные отсутствуют
396	319536.92	2230025.56	данные отсутствуют	данные отсутствуют
397	319538.02	2230024.92	данные отсутствуют	данные отсутствуют
398	319541.15	2230023.49	данные отсутствуют	данные отсутствуют
399	319543.61	2230022.96	данные отсутствуют	данные отсутствуют

1373

Раздел 4.2

Сведения о частях земельного участка

Земельный участок			
(вид объекта недвижимости)			
Лист № __ Раздела 4.2	Всего листов раздела 4.2 : __	Всего разделов: __	Всего листов выписки: __
14.07.2022 № **/****/*****			
Кадастровый номер:		47:29:0574001:303	

Номер точки	Координаты, м		Описание закрепления на местности	Средняя квадратическая погрешность определения координат характерных точек границы части земельного участка, м
	X	Y		
1	2	3	4	5
400	319583.43	2230004.27	данные отсутствуют	данные отсутствуют
401	319586.47	2230016.55	данные отсутствуют	данные отсутствуют
402	319586.73	2230019.67	данные отсутствуют	данные отсутствуют
403	319586.03	2230022.72	данные отсутствуют	данные отсутствуют
404	319584.41	2230025.4	данные отсутствуют	данные отсутствуют
405	319582.04	2230027.44	данные отсутствуют	данные отсутствуют
406	319579.16	2230028.66	данные отсутствуют	данные отсутствуют
407	319578.12	2230028.91	данные отсутствуют	данные отсутствуют
408	319575	2230029.16	данные отсутствуют	данные отсутствуют
409	319571.96	2230028.42	данные отсутствуют	данные отсутствуют
410	319570.82	2230027.72	данные отсутствуют	данные отсутствуют
411	319567.73	2230019.5	данные отсутствуют	данные отсутствуют
411	319567.73	2230019.5	данные отсутствуют	данные отсутствуют
411	319567.73	2230019.5	данные отсутствуют	данные отсутствуют
412	319565.74	2230020.2	данные отсутствуют	данные отсутствуют
413	319564.04	2230013.09	данные отсутствуют	данные отсутствуют
414	319526.06	2230030.35	данные отсутствуют	данные отсутствуют

1374

Раздел 4.2

Сведения о частях земельного участка

Земельный участок			
(вид объекта недвижимости)			
Лист № __ Раздела 4.2	Всего листов раздела 4.2 : __	Всего разделов: __	Всего листов выписки: __
14.07.2022 № **/****/*****			
Кадастровый номер:		47:29:0574001:303	

Номер точки	Координаты, м		Описание закрепления на местности	Средняя квадратическая погрешность определения координат характерных точек границы части земельного участка, м
	X	Y		
1	2	3	4	5
415	319561.5	2230123.75	данные отсутствуют	данные отсутствуют
416	319582	2230177.79	данные отсутствуют	данные отсутствуют
417	319602.86	2230232.86	данные отсутствуют	данные отсутствуют
418	319625.47	2230292.68	данные отсутствуют	данные отсутствуют
419	319630.51	2230305.8	данные отсутствуют	данные отсутствуют
420	319610.23	2230314.33	данные отсутствуют	данные отсутствуют
421	319604.92	2230300.51	данные отсутствуют	данные отсутствуют
422	319582.28	2230240.64	данные отсутствуют	данные отсутствуют
423	319570.49	2230209.53	данные отсутствуют	данные отсутствуют
424	319582.98	2230204.97	данные отсутствуют	данные отсутствуют
425	319521.47	2230042.64	данные отсутствуют	данные отсутствуют
426	319525.54	2230030.59	данные отсутствуют	данные отсутствуют
427	319571.54	2230001.45	данные отсутствуют	данные отсутствуют
428	319550.28	2230010.6	данные отсутствуют	данные отсутствуют
429	319549.47	2230009.68	данные отсутствуют	данные отсутствуют
430	319522.57	2230021.15	данные отсутствуют	данные отсутствуют
431	319523.01	2230022.32	данные отсутствуют	данные отсутствуют

1375

Раздел 4.2

Сведения о частях земельного участка

Земельный участок			
(вид объекта недвижимости)			
Лист № __ Раздела 4.2	Всего листов раздела 4.2 : __	Всего разделов: __	Всего листов выписки: __
14.07.2022 № **/****/*****			
Кадастровый номер:		47:29:0574001:303	

Номер точки	Координаты, м		Описание закрепления на местности	Средняя квадратическая погрешность определения координат характерных точек границы части земельного участка, м
	X	Y		
1	2	3	4	5
432	319502.79	2230031.02	данные отсутствуют	данные отсутствуют
433	319494.45	2230009.22	данные отсутствуют	данные отсутствуют
434	319555.47	2229983.21	данные отсутствуют	данные отсутствуют
435	320143.32	2230298.27	данные отсутствуют	данные отсутствуют
436	320128.24	2230309.58	данные отсутствуют	данные отсутствуют
437	320047.55	2230342.74	данные отсутствуют	данные отсутствуют
438	320057.89	2230335.17	данные отсутствуют	данные отсутствуют
439	320113.57	2230293.07	данные отсутствуют	данные отсутствуют
440	320134.65	2230277.26	данные отсутствуют	данные отсутствуют
441	319576.72	2230007.32	данные отсутствуют	данные отсутствуют
442	319577.35	2230008.04	данные отсутствуют	данные отсутствуют
443	319579.5	2230011.86	данные отсутствуют	данные отсутствуют
444	319580.04	2230015.01	данные отсутствуют	данные отсутствуют
445	319579.35	2230019.11	данные отсутствуют	данные отсутствуют
446	319576.93	2230022.92	данные отсутствуют	данные отсутствуют
447	319574.1	2230025.03	данные отсутствуют	данные отсутствуют
448	319571.22	2230026.04	данные отсутствуют	данные отсутствуют

1376

Раздел 4.2

Сведения о частях земельного участка

Земельный участок			
(вид объекта недвижимости)			
Лист № __ Раздела 4.2	Всего листов раздела 4.2 : __	Всего разделов: __	Всего листов выписки: __
14.07.2022 № **/****/*****			
Кадастровый номер:		47:29:0574001:303	

Номер точки	Координаты, м		Описание закрепления на местности	Средняя квадратическая погрешность определения координат характерных точек границы части земельного участка, м
	X	Y		
1	2	3	4	5
449	319570.2	2230026.08	данные отсутствуют	данные отсутствуют
450	319559.42	2230022.44	данные отсутствуют	данные отсутствуют
451	319555.48	2230020.2	данные отсутствуют	данные отсутствуют
452	319556.44	2230017.6	данные отсутствуют	данные отсутствуют
453	319555.78	2230016.84	данные отсутствуют	данные отсутствуют
454	319832.37	2229863.88	данные отсутствуют	данные отсутствуют
455	319854.52	2229867.93	данные отсутствуют	данные отсутствуют
456	319857.32	2229868.88	данные отсутствуют	данные отсутствуют
457	319859.71	2229870.62	данные отсутствуют	данные отсутствуют
458	319861.5	2229872.98	данные отсутствуют	данные отсутствуют
459	319867.83	2229884.58	данные отсутствуют	данные отсутствуют
460	319848.58	2229893.01	данные отсутствуют	данные отсутствуют
461	319845.63	2229887.57	данные отсутствуют	данные отсутствуют
462	319831.87	2229885.09	данные отсутствуют	данные отсутствуют
463	319772.29	2229910.76	данные отсутствуют	данные отсутствуют
464	319760.83	2229915.72	данные отсутствуют	данные отсутствуют
465	319680.59	2229950.38	данные отсутствуют	данные отсутствуют

1377

Раздел 4.2

Сведения о частях земельного участка

Земельный участок			
(вид объекта недвижимости)			
Лист № __ Раздела 4.2	Всего листов раздела 4.2 : __	Всего разделов: __	Всего листов выписки: __
14.07.2022 № **/****/*****			
Кадастровый номер:		47:29:0574001:303	

Номер точки	Координаты, м		Описание закрепления на местности	Средняя квадратическая погрешность определения координат характерных точек границы части земельного участка, м
	X	Y		
1	2	3	4	5
466	319638.33	2229968.55	данные отсутствуют	данные отсутствуют
467	319580.67	2229993.11	данные отсутствуют	данные отсутствуют
468	319562.23	2230005.46	данные отсутствуют	данные отсутствуют
469	319558.3	2229989.13	данные отсутствуют	данные отсутствуют
470	319558.08	2229985.66	данные отсутствуют	данные отсутствуют
471	319559.07	2229982.33	данные отсутствуют	данные отсутствуют
472	319561.14	2229979.53	данные отсутствуют	данные отсутствуют
473	319564.05	2229977.62	данные отсутствуют	данные отсутствуют
474	319629.94	2229949.08	данные отсутствуют	данные отсутствуют
475	319696.04	2229920.66	данные отсутствуют	данные отсутствуют
476	319763.94	2229891.28	данные отсутствуют	данные отсутствуют
477	319826.65	2229864.52	данные отсутствуют	данные отсутствуют
478	319829.46	2229863.78	данные отсутствуют	данные отсутствуют
479	319583.44	2230004.27	данные отсутствуют	данные отсутствуют
480	319586.52	2230016.68	данные отсутствуют	данные отсутствуют
481	319586.79	2230019.8	данные отсутствуют	данные отсутствуют
482	319586.08	2230022.85	данные отсутствуют	данные отсутствуют

1378

Раздел 4.2

Сведения о частях земельного участка

Земельный участок			
(вид объекта недвижимости)			
Лист № __ Раздела 4.2	Всего листов раздела 4.2 : __	Всего разделов: __	Всего листов выписки: __
14.07.2022 № **/****/*****			
Кадастровый номер:		47:29:0574001:303	

Номер точки	Координаты, м		Описание закрепления на местности	Средняя квадратическая погрешность определения координат характерных точек границы части земельного участка, м
	X	Y		
1	2	3	4	5
483	319584.47	2230025.53	данные отсутствуют	данные отсутствуют
484	319582.11	2230027.58	данные отсутствуют	данные отсутствуют
485	319579.22	2230028.8	данные отсутствуют	данные отсутствуют
486	319578.18	2230029.05	данные отсутствуют	данные отсутствуют
487	319575.06	2230029.3	данные отсутствуют	данные отсутствуют
488	319572.02	2230028.57	данные отсутствуют	данные отсутствуют
489	319570.87	2230027.87	данные отсутствуют	данные отсутствуют
490	319565.77	2230020.2	данные отсутствуют	данные отсутствуют
491	319564.06	2230013.08	данные отсутствуют	данные отсутствуют
492	319871.79	2229891.84	данные отсутствуют	данные отсутствуют
493	319881.29	2229909.26	данные отсутствуют	данные отсутствуют
494	319910.67	2229964.23	данные отсутствуют	данные отсутствуют
495	319946.94	2230030.28	данные отсутствуют	данные отсутствуют
496	319948.04	2230033.46	данные отсутствуют	данные отсутствуют
497	319948.02	2230036.83	данные отсутствуют	данные отсутствуют
498	319946.88	2230040.01	данные отсутствуют	данные отсутствуют
499	319944.76	2230042.62	данные отсутствуют	данные отсутствуют

1379

Раздел 4.2

Сведения о частях земельного участка

Земельный участок			
(вид объекта недвижимости)			
Лист № __ Раздела 4.2	Всего листов раздела 4.2 : __	Всего разделов: __	Всего листов выписки: __
14.07.2022 № **/****/*****			
Кадастровый номер:		47:29:0574001:303	

Номер точки	Координаты, м		Описание закрепления на местности	Средняя квадратическая погрешность определения координат характерных точек границы части земельного участка, м
	X	Y		
1	2	3	4	5
500	319935.06	2230051.09	данные отсутствуют	данные отсутствуют
501	320001.89	2230052.4	данные отсутствуют	данные отсутствуют
502	320005.02	2230052.96	данные отсутствуют	данные отсутствуют
503	320007.8	2230054.48	данные отсутствуют	данные отсутствуют
504	320009.98	2230056.79	данные отсутствуют	данные отсутствуют
505	320011.32	2230059.67	данные отсутствуют	данные отсутствуют
506	320028.37	2230119.85	данные отсутствуют	данные отсутствуют
507	320050.31	2230196.03	данные отсутствуют	данные отсутствуют
508	320071.19	2230269.28	данные отсутствуют	данные отсутствуют
509	320087	2230326.52	данные отсутствуют	данные отсутствуют
510	320067.43	2230334.57	данные отсутствуют	данные отсутствуют
511	320050.79	2230275.06	данные отсутствуют	данные отсутствуют
512	320029.92	2230201.85	данные отсутствуют	данные отсутствуют
513	320007.99	2230125.69	данные отсутствуют	данные отсутствуют
514	319993.43	2230073.05	данные отсутствуют	данные отсутствуют
515	319929.04	2230071.94	данные отсутствуют	данные отсутствуют
516	319917.35	2230077.93	данные отсутствуют	данные отсутствуют

1380

Раздел 4.2

Сведения о частях земельного участка

Земельный участок			
(вид объекта недвижимости)			
Лист № __ Раздела 4.2	Всего листов раздела 4.2 : __	Всего разделов: __	Всего листов выписки: __
14.07.2022 № **/***/*****			
Кадастровый номер:		47:29:0574001:303	

Номер точки	Координаты, м		Описание закрепления на местности	Средняя квадратическая погрешность определения координат характерных точек границы части земельного участка, м
	X	Y		
1	2	3	4	5
517	319914.38	2230078.9	данные отсутствуют	данные отсутствуют
518	319911.92	2230079.91	данные отсутствуют	данные отсутствуют
519	319909	2230081.01	данные отсутствуют	данные отсутствуют
520	319895.6	2230083.78	данные отсутствуют	данные отсутствуют
521	319892.47	2230083.92	данные отсутствуют	данные отсутствуют
522	319889.46	2230083.1	данные отсутствуют	данные отсутствуют
523	319886.84	2230081.38	данные отсутствуют	данные отсутствуют
524	319884.89	2230078.94	данные отсутствуют	данные отсутствуют
525	319883.93	2230076.4	данные отсутствуют	данные отсутствуют
526	319883.77	2230075.76	данные отсутствуют	данные отсутствуют
527	319883.32	2230073.95	данные отсутствуют	данные отсутствуют
528	319883.54	2230070.83	данные отсутствуют	данные отсутствуют
529	319884.71	2230067.93	данные отсутствуют	данные отсутствуют
530	319886.72	2230065.53	данные отсутствуют	данные отсутствуют
531	319924.51	2230032.69	данные отсутствуют	данные отсутствуют
532	319891.98	2229974.25	данные отсутствуют	данные отсутствуют
533	319862.82	2229919.24	данные отсутствуют	данные отсутствуют

1381

Раздел 4.2

Сведения о частях земельного участка

Земельный участок			
(вид объекта недвижимости)			
Лист № __ Раздела 4.2	Всего листов раздела 4.2 : __	Всего разделов: __	Всего листов выписки: __
14.07.2022 № **/****/*****			
Кадастровый номер:		47:29:0574001:303	

Номер точки	Координаты, м		Описание закрепления на местности	Средняя квадратическая погрешность определения координат характерных точек границы части земельного участка, м
	X	Y		
1	2	3	4	5
534	319852.3	2229899.87	данные отсутствуют	данные отсутствуют

1382

Раздел 4.2

Сведения о частях земельного участка

Земельный участок				
(вид объекта недвижимости)				
Лист № ____ Раздела <u>4.2</u>		Всего листов раздела <u>4.2</u> : ____		Всего разделов: ____
Всего листов выписки: ____				
14.07.2022 № **/****/*****				
Кадастровый номер:			47:29:0574001:303	
Сведения о характерных точках границы части (частей) земельного участка				
Учетный номер части: 11				
Система координат: Местная 167				
Зона №				
Номер точки	Координаты, м		Описание закрепления на местности	Средняя квадратическая погрешность определения координат характерных точек границы части земельного участка, м
	X	Y		
1	2	3	4	5
1	319770.77	2230197.75	данные отсутствуют	данные отсутствуют
2	319778.42	2230217.75	данные отсутствуют	данные отсутствуют
3	319769.42	2230221.2	данные отсутствуют	данные отсутствуют
4	319768.5	2230221.58	данные отсутствуют	данные отсутствуют
5	319765.95	2230215.94	данные отсутствуют	данные отсутствуют
6	319766.75	2230215.57	данные отсутствуют	данные отсутствуют
7	319761.48	2230201.3	данные отсутствуют	данные отсутствуют
8	319338.29	2229970.17	данные отсутствуют	данные отсутствуют
9	319346.46	2229986.88	данные отсутствуют	данные отсутствуют
10	319314.33	2230002.58	данные отсутствуют	данные отсутствуют
11	319317.12	2230008.3	данные отсутствуют	данные отсутствуют
12	319305.85	2230013.81	данные отсутствуют	данные отсутствуют
13	319303.05	2230008.09	данные отсутствуют	данные отсутствуют
14	319273.18	2230022.69	данные отсутствуют	данные отсутствуют
15	319265.02	2230005.96	данные отсутствуют	данные отсутствуют
16	319988	2230235.6	данные отсутствуют	данные отсутствуют

1383

Раздел 4.2

Сведения о частях земельного участка

Земельный участок			
(вид объекта недвижимости)			
Лист № __ Раздела 4.2	Всего листов раздела 4.2 : __	Всего разделов: __	Всего листов выписки: __
14.07.2022 № **/****/*****			
Кадастровый номер:		47:29:0574001:303	

Номер точки	Координаты, м		Описание закрепления на местности	Средняя квадратическая погрешность определения координат характерных точек границы части земельного участка, м
	X	Y		
1	2	3	4	5
17	319992.85	2230248.75	данные отсутствуют	данные отсутствуют
18	319932.11	2230271.43	данные отсутствуют	данные отсутствуют
19	319927.19	2230258.25	данные отсутствуют	данные отсутствуют
20	319795.5	2230235.24	данные отсутствуют	данные отсутствуют
21	319798.54	2230241.62	данные отсутствуют	данные отсутствуют
22	319795	2230243.3	данные отсутствуют	данные отсутствуют
23	319792	2230236.99	данные отсутствуют	данные отсутствуют
24	319791.97	2230236.92	данные отсутствуют	данные отсутствуют
25	319877.44	2229968.03	данные отсутствуют	данные отсутствуют
26	319879.68	2229974.36	данные отсутствуют	данные отсутствуют
27	319876.63	2229975.61	данные отсутствуют	данные отсутствуют
28	319879.02	2229981.61	данные отсутствуют	данные отсутствуют
29	319851.45	2229992.36	данные отсутствуют	данные отсутствуют
30	319834.1	2229999.01	данные отсутствуют	данные отсутствуют
31	319836.05	2230004.23	данные отсутствуют	данные отсутствуют
32	319833.59	2230005.26	данные отсутствуют	данные отсутствуют
33	319835.14	2230009.23	данные отсутствуют	данные отсутствуют

1384

Раздел 4.2

Сведения о частях земельного участка

Земельный участок			
(вид объекта недвижимости)			
Лист № __ Раздела 4.2	Всего листов раздела 4.2 : __	Всего разделов: __	Всего листов выписки: __
14.07.2022 № **/****/*****			
Кадастровый номер:		47:29:0574001:303	

Номер точки	Координаты, м		Описание закрепления на местности	Средняя квадратическая погрешность определения координат характерных точек границы части земельного участка, м
	X	Y		
1	2	3	4	5
34	319828.84	2230011.68	данные отсутствуют	данные отсутствуют
35	319827.22	2230007.57	данные отсутствуют	данные отсутствуют
36	319824.13	2230008.67	данные отсутствуют	данные отсутствуют
37	319815.01	2229985.66	данные отсутствуют	данные отсутствуют
38	319825.98	2229981.24	данные отсутствуют	данные отсутствуют
39	319835.84	2229977.22	данные отсутствуют	данные отсутствуют
40	319871.65	2229963.25	данные отсутствуют	данные отсутствуют
41	319874.52	2229969.16	данные отсутствуют	данные отсутствуют
42	319896.18	2229998.87	данные отсутствуют	данные отсутствуют
43	319902.2	2230014.54	данные отсутствуют	данные отсутствуют
44	319851.75	2230033.91	данные отсутствуют	данные отсутствуют
45	319845.74	2230018.23	данные отсутствуют	данные отсутствуют
46	319846.28	2230018.02	данные отсутствуют	данные отсутствуют
47	319646.74	2229990.24	данные отсутствуют	данные отсутствуют
48	319652.6	2230005.5	данные отсутствуют	данные отсутствуют
49	319639.66	2230010.52	данные отсутствуют	данные отсутствуют
50	319634.78	2229998.18	данные отсутствуют	данные отсутствуют

1385

Раздел 4.2

Сведения о частях земельного участка

Земельный участок			
(вид объекта недвижимости)			
Лист № __ Раздела 4.2	Всего листов раздела 4.2 : __	Всего разделов: __	Всего листов выписки: __
14.07.2022 № **/****/*****			
Кадастровый номер:		47:29:0574001:303	

Номер точки	Координаты, м		Описание закрепления на местности	Средняя квадратическая погрешность определения координат характерных точек границы части земельного участка, м
	X	Y		
1	2	3	4	5
51	319635.47	2229997.88	данные отсутствуют	данные отсутствуют
52	319633.62	2229993.27	данные отсутствуют	данные отсутствуют
53	319639.49	2229990.8	данные отсутствуют	данные отсутствуют
54	319640.17	2229992.51	данные отсутствуют	данные отсутствуют
55	319960.84	2229935.2	данные отсутствуют	данные отсутствуют
56	319967.72	2229952.41	данные отсутствуют	данные отсутствуют
57	319916.9	2229972.15	данные отсутствуют	данные отсутствуют
58	319910.15	2229955.02	данные отсутствуют	данные отсутствуют
59	320091.15	2230299.08	данные отсутствуют	данные отсутствуют
60	320091.47	2230300.15	данные отсутствуют	данные отсутствуют
61	320091.18	2230301.27	данные отсутствуют	данные отсутствуют
62	320090.36	2230302.07	данные отсутствуют	данные отсутствуют
63	320089.3	2230302.33	данные отсутствуют	данные отсутствуют
64	320088.32	2230302.07	данные отсутствуют	данные отсутствуют
65	320087.51	2230301.3	данные отсутствуют	данные отсутствуют
66	320087.21	2230300.29	данные отсутствуют	данные отсутствуют
67	320087.44	2230299.22	данные отсутствуют	данные отсутствуют

1386

Раздел 4.2

Сведения о частях земельного участка

Земельный участок			
(вид объекта недвижимости)			
Лист № __ Раздела 4.2	Всего листов раздела 4.2 : __	Всего разделов: __	Всего листов выписки: __
14.07.2022 № **/****/*****			
Кадастровый номер:		47:29:0574001:303	

Номер точки	Координаты, м		Описание закрепления на местности	Средняя квадратическая погрешность определения координат характерных точек границы части земельного участка, м
	X	Y		
1	2	3	4	5
68	320088.1	2230298.46	данные отсутствуют	данные отсутствуют
69	320089.22	2230298.07	данные отсутствуют	данные отсутствуют
70	320090.43	2230298.37	данные отсутствуют	данные отсутствуют
71	319876.22	2230047.81	данные отсутствуют	данные отсутствуют
72	319876.96	2230050.13	данные отсутствуют	данные отсутствуют
73	319876.27	2230052.84	данные отсутствуют	данные отсутствуют
74	319874.48	2230054.53	данные отсутствуют	данные отсутствуют
75	319872.2	2230055.15	данные отсутствуют	данные отсутствуют
76	319869.83	2230054.54	данные отсутствуют	данные отсутствуют
77	319868.14	2230052.93	данные отсутствуют	данные отсутствуют
78	319867.41	2230050.62	данные отсутствуют	данные отсутствуют
79	319868.03	2230047.96	данные отсутствуют	данные отсутствуют
80	319869.88	2230046.18	данные отсутствуют	данные отсутствуют
81	319872.24	2230045.59	данные отсутствуют	данные отсутствуют
82	319874.45	2230046.16	данные отсутствуют	данные отсутствуют
83	319820.6	2230267.87	данные отсутствуют	данные отсутствуют
84	319822.53	2230272.55	данные отсутствуют	данные отсутствуют

1387

Раздел 4.2

Сведения о частях земельного участка

Земельный участок			
(вид объекта недвижимости)			
Лист № __ Раздела 4.2	Всего листов раздела 4.2 : __	Всего разделов: __	Всего листов выписки: __
14.07.2022 № **/****/*****			
Кадастровый номер:		47:29:0574001:303	

Номер точки	Координаты, м		Описание закрепления на местности	Средняя квадратическая погрешность определения координат характерных точек границы части земельного участка, м
	X	Y		
1	2	3	4	5
85	319816.57	2230274.82	данные отсутствуют	данные отсутствуют
86	319814.7	2230270.16	данные отсутствуют	данные отсутствуют
87	319889.6	2230291.21	данные отсутствуют	данные отсутствуют
88	319886.7	2230295.22	данные отсутствуют	данные отсутствуют
89	319915.86	2230319.46	данные отсутствуют	данные отсутствуют
90	319909	2230327.8	данные отсутствуют	данные отсутствуют
91	319895.76	2230316.9	данные отсутствуют	данные отсутствуют
92	319894.11	2230318.96	данные отсутствуют	данные отсутствуют
93	319891.4	2230316.62	данные отсутствуют	данные отсутствуют
94	319892.97	2230314.6	данные отсутствуют	данные отсутствуют
95	319876.87	2230301.35	данные отсутствуют	данные отсутствуют
96	319875.23	2230303.31	данные отсутствуют	данные отсутствуют
97	319872.39	2230300.99	данные отсутствуют	данные отсутствуют
98	319874.02	2230299.01	данные отсутствуют	данные отсутствуют
99	319857.93	2230285.76	данные отсутствуют	данные отсутствуют
100	319856.33	2230287.66	данные отсутствуют	данные отсутствуют
101	319853.48	2230285.27	данные отсутствуют	данные отсутствуют

1388

Раздел 4.2

Сведения о частях земельного участка

Земельный участок			
(вид объекта недвижимости)			
Лист № __ Раздела 4.2	Всего листов раздела 4.2 : __	Всего разделов: __	Всего листов выписки: __
14.07.2022 № **/****/*****			
Кадастровый номер:		47:29:0574001:303	

Номер точки	Координаты, м		Описание закрепления на местности	Средняя квадратическая погрешность определения координат характерных точек границы части земельного участка, м
	X	Y		
1	2	3	4	5
102	319855.01	2230283.36	данные отсутствуют	данные отсутствуют
103	319840.34	2230271.28	данные отсутствуют	данные отсутствуют
104	319842.25	2230268.35	данные отсутствуют	данные отсутствуют
105	319840.52	2230266.69	данные отсутствуют	данные отсутствуют
106	319842.77	2230264.02	данные отсутствуют	данные отсутствуют
107	319844.5	2230265.61	данные отсутствуют	данные отсутствуют
108	319846.89	2230262.71	данные отсутствуют	данные отсутствуют
109	319880.91	2230290.49	данные отсутствуют	данные отсутствуют
110	319884.01	2230286.7	данные отсутствуют	данные отсутствуют
111	319647.95	2230029.86	данные отсутствуют	данные отсутствуют
112	319664.56	2230072.26	данные отсутствуют	данные отсутствуют
113	319658.86	2230074.67	данные отсутствуют	данные отсутствуют
114	319656.58	2230068.68	данные отсутствуют	данные отсутствуют
115	319594.91	2230093.05	данные отсутствуют	данные отсутствуют
116	319580.47	2230056.19	данные отсутствуют	данные отсутствуют
117	319608.63	2230045.2	данные отсутствуют	данные отсутствуют
118	319599.76	2230022.68	данные отсутствуют	данные отсутствуют

1389

Раздел 4.2

Сведения о частях земельного участка

Земельный участок			
(вид объекта недвижимости)			
Лист № __ Раздела 4.2	Всего листов раздела 4.2 : __	Всего разделов: __	Всего листов выписки: __
14.07.2022 № **/****/*****			
Кадастровый номер:		47:29:0574001:303	

Номер точки	Координаты, м		Описание закрепления на местности	Средняя квадратическая погрешность определения координат характерных точек границы части земельного участка, м
	X	Y		
1	2	3	4	5
119	319616.73	2230015.93	данные отсутствуют	данные отсутствуют
120	319621.55	2230027.22	данные отсутствуют	данные отсутствуют
121	319623.15	2230026.57	данные отсутствуют	данные отсутствуют
122	319625.37	2230032.32	данные отсутствуют	данные отсутствуют
123	319623.64	2230033.18	данные отсутствуют	данные отсутствуют
124	319625.65	2230038.55	данные отсутствуют	данные отсутствуют
125	319556.5	2230016.51	данные отсутствуют	данные отсутствуют
126	319559.55	2230022.4	данные отсутствуют	данные отсутствуют
127	319556.22	2230023.58	данные отсутствуют	данные отсутствуют
128	319553.33	2230017.95	данные отсутствуют	данные отсутствуют
129	319690.55	2230137.99	данные отсутствуют	данные отсутствуют
130	319694.62	2230148.25	данные отсутствуют	данные отсутствуют
131	319627.13	2230174.95	данные отсутствуют	данные отсутствуют
132	319623.07	2230164.68	данные отсутствуют	данные отсутствуют
133	319564.16	2230262.2	данные отсутствуют	данные отсутствуют
134	319584.48	2230314.86	данные отсутствуют	данные отсутствуют
135	319531.81	2230335.18	данные отсутствуют	данные отсутствуют

1390

Раздел 4.2

Сведения о частях земельного участка

Земельный участок			
(вид объекта недвижимости)			
Лист № __ Раздела 4.2	Всего листов раздела 4.2 : __	Всего разделов: __	Всего листов выписки: __
14.07.2022 № **/***/*****			
Кадастровый номер:		47:29:0574001:303	

Номер точки	Координаты, м		Описание закрепления на местности	Средняя квадратическая погрешность определения координат характерных точек границы части земельного участка, м
	X	Y		
1	2	3	4	5
136	319511.5	2230282.51	данные отсутствуют	данные отсутствуют
137	319624.62	2229699.1	данные отсутствуют	данные отсутствуют
138	319627.39	2229702.12	данные отсутствуют	данные отсутствуют
139	319625.84	2229703.53	данные отсутствуют	данные отсутствуют
140	319623.08	2229700.5	данные отсутствуют	данные отсутствуют
141	319826.46	2229889.63	данные отсутствуют	данные отсутствуют
142	319828.3	2229894.1	данные отсутствуют	данные отсутствуют
143	319819.64	2229897.64	данные отсутствуют	данные отсутствуют
144	319817.72	2229893.24	данные отсутствуют	данные отсутствуют
145	319888.48	2230042.76	данные отсутствуют	данные отсутствуют
146	319889.23	2230044.94	данные отсутствуют	данные отсутствуют
147	319888.75	2230047.33	данные отсутствуют	данные отсутствуют
148	319886.95	2230049.36	данные отсутствуют	данные отсутствуют
149	319884.71	2230050.07	данные отсутствуют	данные отсутствуют
150	319882.4	2230049.58	данные отсутствуют	данные отсутствуют
151	319880.7	2230048.27	данные отсутствуют	данные отсутствуют
152	319879.66	2230045.64	данные отсутствуют	данные отсутствуют

1391

Раздел 4.2

Сведения о частях земельного участка

Земельный участок			
(вид объекта недвижимости)			
Лист № __ Раздела 4.2	Всего листов раздела 4.2 : __	Всего разделов: __	Всего листов выписки: __
14.07.2022 № **/****/*****			
Кадастровый номер:		47:29:0574001:303	

Номер точки	Координаты, м		Описание закрепления на местности	Средняя квадратическая погрешность определения координат характерных точек границы части земельного участка, м
	X	Y		
1	2	3	4	5
153	319880.28	2230042.91	данные отсутствуют	данные отсутствуют
154	319882.05	2230041.14	данные отсутствуют	данные отсутствуют
155	319884.22	2230040.52	данные отсутствуют	данные отсутствуют
156	319886.53	2230040.98	данные отсутствуют	данные отсутствуют
157	319915.49	2230112.71	данные отсутствуют	данные отсутствуют
158	319919.92	2230124.31	данные отсутствуют	данные отсутствуют
159	319886.83	2230137.16	данные отсутствуют	данные отсутствуют
160	319882.43	2230125.52	данные отсутствуют	данные отсутствуют
161	320029.11	2230293.5	данные отсутствуют	данные отсутствуют
162	320029.48	2230299.53	данные отсутствуют	данные отсутствуют
163	320029.84	2230308.77	данные отсутствуют	данные отсутствуют
164	319969.81	2230308.34	данные отсутствуют	данные отсутствуют
165	319969.42	2230298.94	данные отсутствуют	данные отсутствуют
166	319987.02	2230298.94	данные отсутствуют	данные отсутствуют
167	319987.16	2230293.83	данные отсутствуют	данные отсутствуют
168	319990.63	2230293.81	данные отсутствуют	данные отсутствуют
169	319990.64	2230298.95	данные отсутствуют	данные отсутствуют

1392

Раздел 4.2

Сведения о частях земельного участка

Земельный участок			
(вид объекта недвижимости)			
Лист № __ Раздела 4.2	Всего листов раздела 4.2 : __	Всего разделов: __	Всего листов выписки: __
14.07.2022 № **/**/**/**/**/**/**/**/**/**			
Кадастровый номер:		47:29:0574001:303	

Номер точки	Координаты, м		Описание закрепления на местности	Средняя квадратическая погрешность определения координат характерных точек границы части земельного участка, м
	X	Y		
1	2	3	4	5
170	320024.71	2230299.53	данные отсутствуют	данные отсутствуют
171	320024.6	2230293.48	данные отсутствуют	данные отсутствуют
172	319971.93	2229963.21	данные отсутствуют	данные отсутствуют
173	319978.63	2229980.27	данные отсутствуют	данные отсутствуют
174	319927.75	2230000.23	данные отсутствуют	данные отсутствуют
175	319921.11	2229983.14	данные отсутствуют	данные отсутствуют
176	319863.56	2230052.15	данные отсутствуют	данные отсутствуют
177	319864.38	2230054.63	данные отсутствуют	данные отсутствуют
178	319863.7	2230057.28	данные отсутствуют	данные отсутствуют
179	319861.78	2230059.08	данные отсутствуют	данные отсутствуют
180	319859.56	2230059.6	данные отсутствуют	данные отсутствуют
181	319857.51	2230059.12	данные отсутствуют	данные отсутствуют
182	319855.64	2230057.5	данные отсутствуют	данные отсутствуют
183	319854.82	2230054.72	данные отсутствуют	данные отсутствуют
184	319855.67	2230052.09	данные отсутствуют	данные отсутствуют
185	319857.31	2230050.63	данные отсутствуют	данные отсутствуют
186	319859.6	2230050.02	данные отсутствуют	данные отсутствуют

1393

Раздел 4.2

Сведения о частях земельного участка

Земельный участок			
(вид объекта недвижимости)			
Лист № __ Раздела 4.2	Всего листов раздела 4.2 : __	Всего разделов: __	Всего листов выписки: __
14.07.2022 № **/****/*****			
Кадастровый номер:		47:29:0574001:303	

Номер точки	Координаты, м		Описание закрепления на местности	Средняя квадратическая погрешность определения координат характерных точек границы части земельного участка, м
	X	Y		
1	2	3	4	5
187	319861.82	2230050.59	данные отсутствуют	данные отсутствуют
188	319849.98	2230055.96	данные отсутствуют	данные отсутствуют
189	319851.44	2230057.56	данные отсутствуют	данные отсутствуют
190	319852.05	2230059.73	данные отсутствуют	данные отсутствуют
191	319851.48	2230062.17	данные отсутствуют	данные отсутствуют
192	319849.84	2230063.93	данные отсутствуют	данные отсутствуют
193	319847.37	2230064.68	данные отсутствуют	данные отсутствуют
194	319845.13	2230064.17	данные отсутствуют	данные отсутствуют
195	319843.28	2230062.52	данные отсутствуют	данные отсутствуют
196	319842.44	2230060.19	данные отсутствуют	данные отсутствуют
197	319843.05	2230057.64	данные отсутствуют	данные отсутствуют
198	319844.82	2230055.79	данные отсутствуют	данные отсутствуют
199	319847.18	2230055.11	данные отсутствуют	данные отсутствуют
200	319786.01	2229952.5	данные отсутствуют	данные отсутствуют
201	319779.9	2229954.85	данные отсутствуют	данные отсутствуют
202	319779.37	2229953.67	данные отсутствуют	данные отсутствуют
203	319753.36	2229964.14	данные отсутствуют	данные отсутствуют

1394

Раздел 4.2

Сведения о частях земельного участка

Земельный участок			
(вид объекта недвижимости)			
Лист № __ Раздела 4.2	Всего листов раздела 4.2 : __	Всего разделов: __	Всего листов выписки: __
14.07.2022 № **/****/*****			
Кадастровый номер:		47:29:0574001:303	

Номер точки	Координаты, м		Описание закрепления на местности	Средняя квадратическая погрешность определения координат характерных точек границы части земельного участка, м
	X	Y		
1	2	3	4	5
204	319762.1	2229986.3	данные отсутствуют	данные отсутствуют
205	319790.04	2229975.25	данные отсутствуют	данные отсутствуют
206	319804.47	2230012.14	данные отсутствуют	данные отсутствуют
207	319776.47	2230023.08	данные отсутствуют	данные отсутствуют
208	319785.11	2230045.31	данные отсутствуют	данные отсутствуют
209	319813.16	2230034.33	данные отсутствуют	данные отсутствуют
210	319827.58	2230071.22	данные отсутствуют	данные отсутствуют
211	319799.62	2230082.13	данные отсутствуют	данные отсутствуют
212	319808.33	2230104.32	данные отсутствуют	данные отсутствуют
213	319836.34	2230093.35	данные отсутствуют	данные отсутствуют
214	319850.72	2230130.21	данные отсутствуют	данные отсутствуют
215	319822.57	2230141.28	данные отсутствуют	данные отсутствуют
216	319831.46	2230163.39	данные отсутствуют	данные отсутствуют
217	319859.46	2230152.52	данные отсутствуют	данные отсутствуют
218	319873.81	2230189.25	данные отсутствуют	данные отсутствуют
219	319812.41	2230213.31	данные отсутствуют	данные отсутствуют
220	319814.55	2230219.09	данные отсутствуют	данные отсутствуют

1395

Раздел 4.2

Сведения о частях земельного участка

Земельный участок			
(вид объекта недвижимости)			
Лист № __ Раздела 4.2	Всего листов раздела 4.2 : __	Всего разделов: __	Всего листов выписки: __
14.07.2022 № **/***/*****			
Кадастровый номер:		47:29:0574001:303	

Номер точки	Координаты, м		Описание закрепления на местности	Средняя квадратическая погрешность определения координат характерных точек границы части земельного участка, м
	X	Y		
1	2	3	4	5
221	319808.54	2230221.24	данные отсутствуют	данные отсутствуют
222	319806.27	2230215.63	данные отсутствуют	данные отсутствуют
223	319791.85	2230178.94	данные отсутствуют	данные отсутствуют
224	319814.24	2230170.11	данные отсутствуют	данные отсутствуют
225	319805.52	2230147.88	данные отсутствуют	данные отсутствуют
226	319789.06	2230154.32	данные отсутствуют	данные отсутствуют
227	319791.24	2230159.96	данные отсутствуют	данные отсутствуют
228	319785.52	2230162.18	данные отсутствуют	данные отсутствуют
229	319783.13	2230156.64	данные отсутствуют	данные отсутствуют
230	319768.64	2230119.83	данные отсутствуют	данные отсутствуют
231	319766.44	2230114.22	данные отсутствуют	данные отсутствуют
232	319772.68	2230111.89	данные отсутствуют	данные отсутствуют
233	319774.83	2230117.44	данные отсутствуют	данные отсутствуют
234	319791.11	2230111.14	данные отсутствуют	данные отсутствуют
235	319782.38	2230088.86	данные отсутствуют	данные отсутствуют
236	319766.01	2230095.24	данные отсутствуют	данные отсутствуют
237	319768.23	2230100.76	данные отсутствуют	данные отсутствуют

1396

Раздел 4.2

Сведения о частях земельного участка

Земельный участок			
(вид объекта недвижимости)			
Лист № __ Раздела 4.2	Всего листов раздела 4.2 : __	Всего разделов: __	Всего листов выписки: __
14.07.2022 № **/****/*****			
Кадастровый номер:		47:29:0574001:303	

Номер точки	Координаты, м		Описание закрепления на местности	Средняя квадратическая погрешность определения координат характерных точек границы части земельного участка, м
	X	Y		
1	2	3	4	5
238	319762.1	2230103.25	данные отсутствуют	данные отсутствуют
239	319759.89	2230097.63	данные отсутствуют	данные отсутствуют
240	319745.57	2230060.72	данные отсутствуют	данные отсутствуют
241	319767.91	2230051.99	данные отсутствуют	данные отсутствуют
242	319759.22	2230029.82	данные отсутствуют	данные отсутствуют
243	319742.99	2230036.17	данные отсутствуют	данные отсутствуют
244	319745.19	2230041.75	данные отсутствуют	данные отсутствуют
245	319739.15	2230044.08	данные отсутствуют	данные отсутствуют
246	319736.89	2230038.54	данные отсутствуют	данные отсутствуют
247	319722.48	2230001.86	данные отсутствуют	данные отсутствуют
248	319744.66	2229993.06	данные отсутствуют	данные отсутствуют
249	319735.88	2229970.45	данные отсутствуют	данные отсутствуют
250	319745.33	2229966.73	данные отсутствуют	данные отсутствуют
251	319740.85	2229955.47	данные отсутствуют	данные отсутствуют
252	319774.88	2229942.21	данные отсутствуют	данные отсутствуют
253	319774.51	2229941.27	данные отсутствуют	данные отсутствуют
254	319780.72	2229938.75	данные отсутствуют	данные отсутствуют

1397

Раздел 4.2

Сведения о частях земельного участка

Земельный участок			
(вид объекта недвижимости)			
Лист № __ Раздела 4.2	Всего листов раздела 4.2 : __	Всего разделов: __	Всего листов выписки: __
14.07.2022 № **/****/*****			
Кадастровый номер:		47:29:0574001:303	

Номер точки	Координаты, м		Описание закрепления на местности	Средняя квадратическая погрешность определения координат характерных точек границы части земельного участка, м
	X	Y		
1	2	3	4	5
255	319538.83	2230046.93	данные отсутствуют	данные отсутствуют
256	319543.41	2230058.76	данные отсутствуют	данные отсутствуют
257	319531.7	2230063.38	данные отсутствуют	данные отсутствуют
258	319526.93	2230051.46	данные отсутствуют	данные отсутствуют
259	319678.75	2230107.1	данные отсутствуют	данные отсутствуют
260	319682.23	2230117.19	данные отсутствуют	данные отсутствуют
261	319654.31	2230127.94	данные отсутствуют	данные отсутствуют
262	319662.6	2230149.04	данные отсутствуют	данные отсутствуют
263	319649.41	2230154.26	данные отсутствуют	данные отсутствуют
264	319641.06	2230133.23	данные отсутствуют	данные отсутствуют
265	319614.42	2230143.5	данные отсутствуют	данные отсутствуют
266	319610.28	2230133.16	данные отсутствуют	данные отсутствуют
267	319883	2230053.42	данные отсутствуют	данные отсутствуют
268	319912.19	2230062.76	данные отсутствуют	данные отсутствуют
268	319912.19	2230062.76	данные отсутствуют	данные отсутствуют
268	319912.19	2230062.76	данные отсутствуют	данные отсутствуют
269	319907.37	2230064.9	данные отсутствуют	данные отсутствуют

1398

Раздел 4.2

Сведения о частях земельного участка

Земельный участок			
(вид объекта недвижимости)			
Лист № __ Раздела 4.2	Всего листов раздела 4.2 : __	Всего разделов: __	Всего листов выписки: __
14.07.2022 № **/****/*****			
Кадастровый номер:		47:29:0574001:303	

Номер точки	Координаты, м		Описание закрепления на местности	Средняя квадратическая погрешность определения координат характерных точек границы части земельного участка, м
	X	Y		
1	2	3	4	5
270	319883.17	2230057.15	данные отсутствуют	данные отсутствуют
271	319837.12	2230076.86	данные отсутствуют	данные отсутствуют
272	319775.96	2229925.46	данные отсутствуют	данные отсутствуют
273	319779.14	2229925.77	данные отсутствуют	данные отсутствуют
274	319779.77	2229925.58	данные отсутствуют	данные отсутствуют
275	319839.02	2230072.25	данные отсутствуют	данные отсутствуют
276	319907.56	2230092.17	данные отсутствуют	данные отсутствуют
277	319911.98	2230103.78	данные отсутствуют	данные отсутствуют
278	319878.9	2230116.63	данные отсутствуют	данные отсутствуют
279	319874.49	2230104.99	данные отсутствуют	данные отсутствуют
280	319867.43	2229923.16	данные отсутствуют	данные отсутствуют
281	319873.8	2229940.1	данные отсутствуют	данные отсутствуют
282	319823.35	2229959.8	данные отсутствуют	данные отсутствуют
283	319816.9	2229942.59	данные отсутствуют	данные отсутствуют
284	319980.95	2230216.2	данные отсутствуют	данные отсутствуют
285	319985.8	2230229.35	данные отсутствуют	данные отсутствуют
286	319925.05	2230252.03	данные отсутствуют	данные отсутствуют

1399

Раздел 4.2

Сведения о частях земельного участка

Земельный участок			
(вид объекта недвижимости)			
Лист № __ Раздела 4.2	Всего листов раздела 4.2 : __	Всего разделов: __	Всего листов выписки: __
14.07.2022 № **/****/*****			
Кадастровый номер:		47:29:0574001:303	

Номер точки	Координаты, м		Описание закрепления на местности	Средняя квадратическая погрешность определения координат характерных точек границы части земельного участка, м
	X	Y		
1	2	3	4	5
287	319920.14	2230238.85	данные отсутствуют	данные отсутствуют
288	319923.3	2230133.62	данные отсутствуют	данные отсутствуют
289	319927.73	2230145.22	данные отсутствуют	данные отсутствуют
290	319894.64	2230158.07	данные отсутствуют	данные отсутствуют
291	319890.24	2230146.43	данные отсутствуют	данные отсутствуют
292	319871.73	2229891.86	данные отсутствуют	данные отсутствуют
293	319881.19	2229909.29	данные отсутствуют	данные отсутствуют
294	319910.55	2229964.32	данные отсутствуют	данные отсутствуют
295	319946.99	2230030.23	данные отсутствуют	данные отсутствуют
296	319948.11	2230033.44	данные отсутствуют	данные отсутствуют
297	319948.09	2230036.83	данные отсутствуют	данные отсутствуют
298	319946.93	2230040.02	данные отсутствуют	данные отсутствуют
299	319944.77	2230042.65	данные отсутствуют	данные отсутствуют
300	319926.67	2230058.23	данные отсутствуют	данные отсутствуют
301	319928.08	2230058.08	данные отсутствуют	данные отсутствуют
302	319929.75	2230058.04	данные отсутствуют	данные отсутствуют
303	319993.15	2230061.71	данные отсутствуют	данные отсутствуют

1400

Раздел 4.2

Сведения о частях земельного участка

Земельный участок			
(вид объекта недвижимости)			
Лист № __ Раздела 4.2	Всего листов раздела 4.2 : __	Всего разделов: __	Всего листов выписки: __
14.07.2022 № **/****/*****			
Кадастровый номер:		47:29:0574001:303	

Номер точки	Координаты, м		Описание закрепления на местности	Средняя квадратическая погрешность определения координат характерных точек границы части земельного участка, м
	X	Y		
1	2	3	4	5
304	319996.12	2230062.34	данные отсутствуют	данные отсутствуют
305	319998.76	2230063.84	данные отсутствуют	данные отсутствуют
306	320000.83	2230066.06	данные отсутствуют	данные отсутствуют
307	320002.14	2230068.8	данные отсутствуют	данные отсутствуют
308	320018.33	2230122.51	данные отсутствуют	данные отсутствуют
309	320041.47	2230197.49	данные отсутствуют	данные отсутствуют
310	320062.18	2230269.03	данные отсутствуют	данные отсутствуют
311	320079.71	2230329.52	данные отсутствуют	данные отсутствуют
312	320060.33	2230337.49	данные отсутствуют	данные отсутствуют
313	320042.01	2230274.9	данные отсутствуют	данные отсутствуют
314	320021.37	2230203.57	данные отсутствуют	данные отсутствуют
315	319998.42	2230128.54	данные отсутствуют	данные отсутствуют
316	319984.39	2230082.05	данные отсутствуют	данные отсутствуют
317	319929.44	2230078.85	данные отсутствуют	данные отсутствуют
318	319911.4	2230080.83	данные отсутствуют	данные отсутствуют
319	319894.66	2230083.49	данные отсутствуют	данные отсутствуют
320	319891.45	2230083.48	данные отсутствуют	данные отсутствуют

1401

Раздел 4.2

Сведения о частях земельного участка

Земельный участок			
(вид объекта недвижимости)			
Лист № __ Раздела 4.2	Всего листов раздела 4.2 : __	Всего разделов: __	Всего листов выписки: __
14.07.2022 № **/****/*****			
Кадастровый номер:		47:29:0574001:303	

Номер точки	Координаты, м		Описание закрепления на местности	Средняя квадратическая погрешность определения координат характерных точек границы части земельного участка, м
	X	Y		
1	2	3	4	5
321	319888.41	2230082.45	данные отсутствуют	данные отсутствуют
322	319885.85	2230080.51	данные отсутствуют	данные отсутствуют
323	319884.03	2230077.86	данные отсутствуют	данные отсутствуют
324	319883.16	2230074.77	данные отсутствуют	данные отсутствуют
325	319883.3	2230071.57	данные отсутствуют	данные отсутствуют
326	319884.45	2230068.57	данные отсутствуют	данные отсутствуют
327	319886.5	2230066.09	данные отсутствуют	данные отсутствуют
328	319924.59	2230032.7	данные отсутствуют	данные отсутствуют
329	319892.14	2229974.43	данные отсутствуют	данные отсутствуют
330	319862.88	2229919.15	данные отсутствуют	данные отсутствуют
331	319852.43	2229899.81	данные отсутствуют	данные отсутствуют
332	319900.99	2230067.73	данные отсутствуют	данные отсутствуют
332	319900.99	2230067.73	данные отсутствуют	данные отсутствуют
333	319906.07	2230079.67	данные отсутствуют	данные отсутствуют
333	319906.07	2230079.67	данные отсутствуют	данные отсутствуют
334	319917.33	2230074.85	данные отсутствуют	данные отсутствуют
334	319917.33	2230074.85	данные отсутствуют	данные отсутствуют

1402

Раздел 4.2

Сведения о частях земельного участка

Земельный участок			
(вид объекта недвижимости)			
Лист № __ Раздела 4.2	Всего листов раздела 4.2 : __	Всего разделов: __	Всего листов выписки: __
14.07.2022 № **/****/*****			
Кадастровый номер:		47:29:0574001:303	

Номер точки	Координаты, м		Описание закрепления на местности	Средняя квадратическая погрешность определения координат характерных точек границы части земельного участка, м
	X	Y		
1	2	3	4	5
335	319785.21	2230282.62	данные отсутствуют	данные отсутствуют
336	319834.22	2230300.53	данные отсутствуют	данные отсутствуют
337	319887.22	2230319.5	данные отсутствуют	данные отсутствуют
338	319967.72	2230348.27	данные отсутствуют	данные отсутствуют
339	320003.09	2230361.01	данные отсутствуют	данные отсутствуют
340	319989.63	2230366.54	данные отсутствуют	данные отсутствуют
341	319949.84	2230364.19	данные отсутствуют	данные отсутствуют
342	319880.15	2230339.28	данные отсутствуют	данные отсутствуют
343	319827.04	2230320.26	данные отсутствуют	данные отсутствуют
344	319777.96	2230302.33	данные отсутствуют	данные отсутствуют
345	319773.3	2230300.61	данные отсутствуют	данные отсутствуют
346	319763.9	2230274.77	данные отсутствуют	данные отсутствуют
347	319832.43	2229863.92	данные отсутствуют	данные отсутствуют
348	319854.54	2229867.99	данные отсутствуют	данные отсутствуют
349	319857.34	2229868.95	данные отсутствуют	данные отсутствуют
350	319859.73	2229870.69	данные отсутствуют	данные отсутствуют
351	319861.52	2229873.06	данные отсутствуют	данные отсутствуют

1403

Раздел 4.2

Сведения о частях земельного участка

Земельный участок			
(вид объекта недвижимости)			
Лист № __ Раздела 4.2	Всего листов раздела 4.2 : __	Всего разделов: __	Всего листов выписки: __
14.07.2022 № **/****/*****			
Кадастровый номер:		47:29:0574001:303	

Номер точки	Координаты, м		Описание закрепления на местности	Средняя квадратическая погрешность определения координат характерных точек границы части земельного участка, м
	X	Y		
1	2	3	4	5
352	319867.78	2229884.6	данные отсутствуют	данные отсутствуют
353	319848.72	2229892.95	данные отсутствуют	данные отсутствуют
354	319845.77	2229887.5	данные отсутствуют	данные отсутствуют
355	319831.94	2229885.1	данные отсутствуют	данные отсутствуют
356	319772.24	2229910.63	данные отсутствуют	данные отсутствуют
357	319760.57	2229915.69	данные отсутствуют	данные отсутствуют
358	319760.41	2229915.68	данные отсутствуют	данные отсутствуют
358	319760.41	2229915.68	данные отсутствуют	данные отсутствуют
359	319738.06	2229922.91	данные отсутствуют	данные отсутствуют
359	319738.06	2229922.91	данные отсутствуют	данные отсутствуют
360	319681.97	2229949.72	данные отсутствуют	данные отсутствуют
361	319638.32	2229968.49	данные отсутствуют	данные отсутствуют
362	319580.66	2229993.08	данные отсутствуют	данные отсутствуют
363	319581.66	2229997.1	данные отсутствуют	данные отсутствуют
363	319581.66	2229997.1	данные отсутствуют	данные отсутствуют
364	319562.21	2230005.47	данные отсутствуют	данные отсутствуют
365	319558.29	2229989.11	данные отсутствуют	данные отсутствуют

1404

Раздел 4.2

Сведения о частях земельного участка

Земельный участок			
(вид объекта недвижимости)			
Лист № __ Раздела 4.2	Всего листов раздела 4.2 : __	Всего разделов: __	Всего листов выписки: __
14.07.2022 № **/****/*****			
Кадастровый номер:		47:29:0574001:303	

Номер точки	Координаты, м		Описание закрепления на местности	Средняя квадратическая погрешность определения координат характерных точек границы части земельного участка, м
	X	Y		
1	2	3	4	5
366	319558.08	2229985.63	данные отсутствуют	данные отсутствуют
367	319559.07	2229982.3	данные отсутствуют	данные отсутствуют
368	319561.15	2229979.5	данные отсутствуют	данные отсутствуют
369	319564.06	2229977.59	данные отсутствуют	данные отсутствуют
370	319630.03	2229949.19	данные отсутствуют	данные отсутствуют
371	319696.13	2229920.77	данные отсутствуют	данные отсутствуют
372	319763.92	2229891.36	данные отсутствуют	данные отсутствуют
373	319826.69	2229864.56	данные отсутствуют	данные отсутствуют
374	319829.52	2229863.81	данные отсутствуют	данные отсутствуют
375	319546.73	2230023.27	данные отсутствуют	данные отсутствуют
376	319549.59	2230024.53	данные отсутствуют	данные отсутствуют
377	319551.93	2230026.61	данные отсутствуют	данные отсутствуют
378	319553.51	2230029.31	данные отсутствуют	данные отсутствуют
379	319573.89	2230081.61	данные отсутствуют	данные отсутствуют
380	319596.92	2230142	данные отсутствуют	данные отсутствуют
381	319619.69	2230200.93	данные отсутствуют	данные отсутствуют
382	319672.73	2230241.66	данные отсутствуют	данные отсутствуют

1405

Раздел 4.2

Сведения о частях земельного участка

Земельный участок			
(вид объекта недвижимости)			
Лист № __ Раздела 4.2	Всего листов раздела 4.2 : __	Всего разделов: __	Всего листов выписки: __
14.07.2022 № **/****/*****			
Кадастровый номер:		47:29:0574001:303	

Номер точки	Координаты, м		Описание закрепления на местности	Средняя квадратическая погрешность определения координат характерных точек границы части земельного участка, м
	X	Y		
1	2	3	4	5
383	319732.11	2230263.07	данные отсутствуют	данные отсутствуют
384	319703.54	2230275.09	данные отсутствуют	данные отсутствуют
385	319664	2230260.82	данные отсутствуют	данные отсутствуют
386	319661.3	2230259.35	данные отсутствуют	данные отсутствуют
387	319604.47	2230215.68	данные отсутствуют	данные отсутствуют
388	319602.56	2230213.74	данные отсутствуют	данные отсутствуют
389	319601.24	2230211.36	данные отсутствуют	данные отсутствуют
390	319577.32	2230149.55	данные отсутствуют	данные отсутствуют
391	319554.31	2230089.2	данные отсутствуют	данные отсутствуют
392	319533.94	2230036.93	данные отсутствуют	данные отсутствуют
393	319533.27	2230033.87	данные отсутствуют	данные отсутствуют
394	319533.58	2230030.76	данные отсутствуют	данные отсутствуют
395	319534.84	2230027.9	данные отсутствуют	данные отсутствуют
396	319536.92	2230025.56	данные отсутствуют	данные отсутствуют
397	319538.02	2230024.92	данные отсутствуют	данные отсутствуют
398	319541.15	2230023.49	данные отсутствуют	данные отсутствуют
399	319543.61	2230022.96	данные отсутствуют	данные отсутствуют

1406

Раздел 4.2

Сведения о частях земельного участка

Земельный участок			
(вид объекта недвижимости)			
Лист № __ Раздела 4.2	Всего листов раздела 4.2 : __	Всего разделов: __	Всего листов выписки: __
14.07.2022 № **/****/*****			
Кадастровый номер:		47:29:0574001:303	

Номер точки	Координаты, м		Описание закрепления на местности	Средняя квадратическая погрешность определения координат характерных точек границы части земельного участка, м
	X	Y		
1	2	3	4	5
400	319583.43	2230004.27	данные отсутствуют	данные отсутствуют
401	319586.47	2230016.55	данные отсутствуют	данные отсутствуют
402	319586.73	2230019.67	данные отсутствуют	данные отсутствуют
403	319586.03	2230022.72	данные отсутствуют	данные отсутствуют
404	319584.41	2230025.4	данные отсутствуют	данные отсутствуют
405	319582.04	2230027.44	данные отсутствуют	данные отсутствуют
406	319579.16	2230028.66	данные отсутствуют	данные отсутствуют
407	319578.12	2230028.91	данные отсутствуют	данные отсутствуют
408	319575	2230029.16	данные отсутствуют	данные отсутствуют
409	319571.96	2230028.42	данные отсутствуют	данные отсутствуют
410	319570.82	2230027.72	данные отсутствуют	данные отсутствуют
411	319567.73	2230019.5	данные отсутствуют	данные отсутствуют
411	319567.73	2230019.5	данные отсутствуют	данные отсутствуют
411	319567.73	2230019.5	данные отсутствуют	данные отсутствуют
412	319565.74	2230020.2	данные отсутствуют	данные отсутствуют
413	319564.04	2230013.09	данные отсутствуют	данные отсутствуют
414	319526.06	2230030.35	данные отсутствуют	данные отсутствуют

1407

Раздел 4.2

Сведения о частях земельного участка

Земельный участок			
(вид объекта недвижимости)			
Лист № __ Раздела 4.2	Всего листов раздела 4.2 : __	Всего разделов: __	Всего листов выписки: __
14.07.2022 № **/****/*****			
Кадастровый номер:		47:29:0574001:303	

Номер точки	Координаты, м		Описание закрепления на местности	Средняя квадратическая погрешность определения координат характерных точек границы части земельного участка, м
	X	Y		
1	2	3	4	5
415	319561.5	2230123.75	данные отсутствуют	данные отсутствуют
416	319582	2230177.79	данные отсутствуют	данные отсутствуют
417	319602.86	2230232.86	данные отсутствуют	данные отсутствуют
418	319625.47	2230292.68	данные отсутствуют	данные отсутствуют
419	319630.51	2230305.8	данные отсутствуют	данные отсутствуют
420	319610.23	2230314.33	данные отсутствуют	данные отсутствуют
421	319604.92	2230300.51	данные отсутствуют	данные отсутствуют
422	319582.28	2230240.64	данные отсутствуют	данные отсутствуют
423	319570.49	2230209.53	данные отсутствуют	данные отсутствуют
424	319582.98	2230204.97	данные отсутствуют	данные отсутствуют
425	319521.47	2230042.64	данные отсутствуют	данные отсутствуют
426	319525.54	2230030.59	данные отсутствуют	данные отсутствуют
427	319571.54	2230001.45	данные отсутствуют	данные отсутствуют
428	319550.28	2230010.6	данные отсутствуют	данные отсутствуют
429	319549.47	2230009.68	данные отсутствуют	данные отсутствуют
430	319522.57	2230021.15	данные отсутствуют	данные отсутствуют
431	319523.01	2230022.32	данные отсутствуют	данные отсутствуют

1408

Раздел 4.2

Сведения о частях земельного участка

Земельный участок			
(вид объекта недвижимости)			
Лист № __ Раздела 4.2	Всего листов раздела 4.2 : __	Всего разделов: __	Всего листов выписки: __
14.07.2022 № **/****/*****			
Кадастровый номер:		47:29:0574001:303	

Номер точки	Координаты, м		Описание закрепления на местности	Средняя квадратическая погрешность определения координат характерных точек границы части земельного участка, м
	X	Y		
1	2	3	4	5
432	319502.79	2230031.02	данные отсутствуют	данные отсутствуют
433	319494.45	2230009.22	данные отсутствуют	данные отсутствуют
434	319555.47	2229983.21	данные отсутствуют	данные отсутствуют
435	320143.32	2230298.27	данные отсутствуют	данные отсутствуют
436	320128.24	2230309.58	данные отсутствуют	данные отсутствуют
437	320047.55	2230342.74	данные отсутствуют	данные отсутствуют
438	320057.89	2230335.17	данные отсутствуют	данные отсутствуют
439	320113.57	2230293.07	данные отсутствуют	данные отсутствуют
440	320134.65	2230277.26	данные отсутствуют	данные отсутствуют
441	319576.72	2230007.32	данные отсутствуют	данные отсутствуют
442	319577.35	2230008.04	данные отсутствуют	данные отсутствуют
443	319579.5	2230011.86	данные отсутствуют	данные отсутствуют
444	319580.04	2230015.01	данные отсутствуют	данные отсутствуют
445	319579.35	2230019.11	данные отсутствуют	данные отсутствуют
446	319576.93	2230022.92	данные отсутствуют	данные отсутствуют
447	319574.1	2230025.03	данные отсутствуют	данные отсутствуют
448	319571.22	2230026.04	данные отсутствуют	данные отсутствуют

1409

Раздел 4.2

Сведения о частях земельного участка

Земельный участок			
(вид объекта недвижимости)			
Лист № __ Раздела 4.2	Всего листов раздела 4.2 : __	Всего разделов: __	Всего листов выписки: __
14.07.2022 № **/****/*****			
Кадастровый номер:		47:29:0574001:303	

Номер точки	Координаты, м		Описание закрепления на местности	Средняя квадратическая погрешность определения координат характерных точек границы части земельного участка, м
	X	Y		
1	2	3	4	5
449	319570.2	2230026.08	данные отсутствуют	данные отсутствуют
450	319559.42	2230022.44	данные отсутствуют	данные отсутствуют
451	319555.48	2230020.2	данные отсутствуют	данные отсутствуют
452	319556.44	2230017.6	данные отсутствуют	данные отсутствуют
453	319555.78	2230016.84	данные отсутствуют	данные отсутствуют
454	319832.37	2229863.88	данные отсутствуют	данные отсутствуют
455	319854.52	2229867.93	данные отсутствуют	данные отсутствуют
456	319857.32	2229868.88	данные отсутствуют	данные отсутствуют
457	319859.71	2229870.62	данные отсутствуют	данные отсутствуют
458	319861.5	2229872.98	данные отсутствуют	данные отсутствуют
459	319867.83	2229884.58	данные отсутствуют	данные отсутствуют
460	319848.58	2229893.01	данные отсутствуют	данные отсутствуют
461	319845.63	2229887.57	данные отсутствуют	данные отсутствуют
462	319831.87	2229885.09	данные отсутствуют	данные отсутствуют
463	319772.29	2229910.76	данные отсутствуют	данные отсутствуют
464	319760.83	2229915.72	данные отсутствуют	данные отсутствуют
465	319680.59	2229950.38	данные отсутствуют	данные отсутствуют

1410

Раздел 4.2

Сведения о частях земельного участка

Земельный участок			
(вид объекта недвижимости)			
Лист № __ Раздела 4.2	Всего листов раздела 4.2 : __	Всего разделов: __	Всего листов выписки: __
14.07.2022 № **/****/*****			
Кадастровый номер:		47:29:0574001:303	

Номер точки	Координаты, м		Описание закрепления на местности	Средняя квадратическая погрешность определения координат характерных точек границы части земельного участка, м
	X	Y		
1	2	3	4	5
466	319638.33	2229968.55	данные отсутствуют	данные отсутствуют
467	319580.67	2229993.11	данные отсутствуют	данные отсутствуют
468	319562.23	2230005.46	данные отсутствуют	данные отсутствуют
469	319558.3	2229989.13	данные отсутствуют	данные отсутствуют
470	319558.08	2229985.66	данные отсутствуют	данные отсутствуют
471	319559.07	2229982.33	данные отсутствуют	данные отсутствуют
472	319561.14	2229979.53	данные отсутствуют	данные отсутствуют
473	319564.05	2229977.62	данные отсутствуют	данные отсутствуют
474	319629.94	2229949.08	данные отсутствуют	данные отсутствуют
475	319696.04	2229920.66	данные отсутствуют	данные отсутствуют
476	319763.94	2229891.28	данные отсутствуют	данные отсутствуют
477	319826.65	2229864.52	данные отсутствуют	данные отсутствуют
478	319829.46	2229863.78	данные отсутствуют	данные отсутствуют
479	319583.44	2230004.27	данные отсутствуют	данные отсутствуют
480	319586.52	2230016.68	данные отсутствуют	данные отсутствуют
481	319586.79	2230019.8	данные отсутствуют	данные отсутствуют
482	319586.08	2230022.85	данные отсутствуют	данные отсутствуют

1411

Раздел 4.2

Сведения о частях земельного участка

Земельный участок			
(вид объекта недвижимости)			
Лист № __ Раздела 4.2	Всего листов раздела 4.2 : __	Всего разделов: __	Всего листов выписки: __
14.07.2022 № **/****/*****			
Кадастровый номер:		47:29:0574001:303	

Номер точки	Координаты, м		Описание закрепления на местности	Средняя квадратическая погрешность определения координат характерных точек границы части земельного участка, м
	X	Y		
1	2	3	4	5
483	319584.47	2230025.53	данные отсутствуют	данные отсутствуют
484	319582.11	2230027.58	данные отсутствуют	данные отсутствуют
485	319579.22	2230028.8	данные отсутствуют	данные отсутствуют
486	319578.18	2230029.05	данные отсутствуют	данные отсутствуют
487	319575.06	2230029.3	данные отсутствуют	данные отсутствуют
488	319572.02	2230028.57	данные отсутствуют	данные отсутствуют
489	319570.87	2230027.87	данные отсутствуют	данные отсутствуют
490	319565.77	2230020.2	данные отсутствуют	данные отсутствуют
491	319564.06	2230013.08	данные отсутствуют	данные отсутствуют
492	319871.79	2229891.84	данные отсутствуют	данные отсутствуют
493	319881.29	2229909.26	данные отсутствуют	данные отсутствуют
494	319910.67	2229964.23	данные отсутствуют	данные отсутствуют
495	319946.94	2230030.28	данные отсутствуют	данные отсутствуют
496	319948.04	2230033.46	данные отсутствуют	данные отсутствуют
497	319948.02	2230036.83	данные отсутствуют	данные отсутствуют
498	319946.88	2230040.01	данные отсутствуют	данные отсутствуют
499	319944.76	2230042.62	данные отсутствуют	данные отсутствуют

1412

Раздел 4.2

Сведения о частях земельного участка

Земельный участок			
(вид объекта недвижимости)			
Лист № __ Раздела 4.2	Всего листов раздела 4.2 : __	Всего разделов: __	Всего листов выписки: __
14.07.2022 № **/****/*****			
Кадастровый номер:		47:29:0574001:303	

Номер точки	Координаты, м		Описание закрепления на местности	Средняя квадратическая погрешность определения координат характерных точек границы части земельного участка, м
	X	Y		
1	2	3	4	5
500	319935.06	2230051.09	данные отсутствуют	данные отсутствуют
501	320001.89	2230052.4	данные отсутствуют	данные отсутствуют
502	320005.02	2230052.96	данные отсутствуют	данные отсутствуют
503	320007.8	2230054.48	данные отсутствуют	данные отсутствуют
504	320009.98	2230056.79	данные отсутствуют	данные отсутствуют
505	320011.32	2230059.67	данные отсутствуют	данные отсутствуют
506	320028.37	2230119.85	данные отсутствуют	данные отсутствуют
507	320050.31	2230196.03	данные отсутствуют	данные отсутствуют
508	320071.19	2230269.28	данные отсутствуют	данные отсутствуют
509	320087	2230326.52	данные отсутствуют	данные отсутствуют
510	320067.43	2230334.57	данные отсутствуют	данные отсутствуют
511	320050.79	2230275.06	данные отсутствуют	данные отсутствуют
512	320029.92	2230201.85	данные отсутствуют	данные отсутствуют
513	320007.99	2230125.69	данные отсутствуют	данные отсутствуют
514	319993.43	2230073.05	данные отсутствуют	данные отсутствуют
515	319929.04	2230071.94	данные отсутствуют	данные отсутствуют
516	319917.35	2230077.93	данные отсутствуют	данные отсутствуют

1413

Раздел 4.2

Сведения о частях земельного участка

Земельный участок			
(вид объекта недвижимости)			
Лист № __ Раздела 4.2	Всего листов раздела 4.2 : __	Всего разделов: __	Всего листов выписки: __
14.07.2022 № **/****/*****			
Кадастровый номер:		47:29:0574001:303	

Номер точки	Координаты, м		Описание закрепления на местности	Средняя квадратическая погрешность определения координат характерных точек границы части земельного участка, м
	X	Y		
1	2	3	4	5
517	319914.38	2230078.9	данные отсутствуют	данные отсутствуют
518	319911.92	2230079.91	данные отсутствуют	данные отсутствуют
519	319909	2230081.01	данные отсутствуют	данные отсутствуют
520	319895.6	2230083.78	данные отсутствуют	данные отсутствуют
521	319892.47	2230083.92	данные отсутствуют	данные отсутствуют
522	319889.46	2230083.1	данные отсутствуют	данные отсутствуют
523	319886.84	2230081.38	данные отсутствуют	данные отсутствуют
524	319884.89	2230078.94	данные отсутствуют	данные отсутствуют
525	319883.93	2230076.4	данные отсутствуют	данные отсутствуют
526	319883.77	2230075.76	данные отсутствуют	данные отсутствуют
527	319883.32	2230073.95	данные отсутствуют	данные отсутствуют
528	319883.54	2230070.83	данные отсутствуют	данные отсутствуют
529	319884.71	2230067.93	данные отсутствуют	данные отсутствуют
530	319886.72	2230065.53	данные отсутствуют	данные отсутствуют
531	319924.51	2230032.69	данные отсутствуют	данные отсутствуют
532	319891.98	2229974.25	данные отсутствуют	данные отсутствуют
533	319862.82	2229919.24	данные отсутствуют	данные отсутствуют

1414

Раздел 4.2

Сведения о частях земельного участка

Земельный участок			
(вид объекта недвижимости)			
Лист № __ Раздела 4.2	Всего листов раздела 4.2 : __	Всего разделов: __	Всего листов выписки: __
14.07.2022 № **/****/*****			
Кадастровый номер:		47:29:0574001:303	

Номер точки	Координаты, м		Описание закрепления на местности	Средняя квадратическая погрешность определения координат характерных точек границы части земельного участка, м
	X	Y		
1	2	3	4	5
534	319852.3	2229899.87	данные отсутствуют	данные отсутствуют

1415

Раздел 4.2

Сведения о частях земельного участка

Земельный участок				
(вид объекта недвижимости)				
Лист № ____ Раздела <u>4.2</u>		Всего листов раздела <u>4.2</u> : ____		Всего разделов: ____
Всего листов выписки: ____				
14.07.2022 № **/****/*****				
Кадастровый номер:			47:29:0574001:303	
Сведения о характерных точках границы части (частей) земельного участка				
Учетный номер части: 12				
Система координат: Местная 167				
Зона №				
Номер точки	Координаты, м		Описание закрепления на местности	Средняя квадратическая погрешность определения координат характерных точек границы части земельного участка, м
	X	Y		
1	2	3	4	5
1	319770.77	2230197.75	данные отсутствуют	данные отсутствуют
2	319778.42	2230217.75	данные отсутствуют	данные отсутствуют
3	319769.42	2230221.2	данные отсутствуют	данные отсутствуют
4	319768.5	2230221.58	данные отсутствуют	данные отсутствуют
5	319765.95	2230215.94	данные отсутствуют	данные отсутствуют
6	319766.75	2230215.57	данные отсутствуют	данные отсутствуют
7	319761.48	2230201.3	данные отсутствуют	данные отсутствуют
8	319338.29	2229970.17	данные отсутствуют	данные отсутствуют
9	319346.46	2229986.88	данные отсутствуют	данные отсутствуют
10	319314.33	2230002.58	данные отсутствуют	данные отсутствуют
11	319317.12	2230008.3	данные отсутствуют	данные отсутствуют
12	319305.85	2230013.81	данные отсутствуют	данные отсутствуют
13	319303.05	2230008.09	данные отсутствуют	данные отсутствуют
14	319273.18	2230022.69	данные отсутствуют	данные отсутствуют
15	319265.02	2230005.96	данные отсутствуют	данные отсутствуют
16	319988	2230235.6	данные отсутствуют	данные отсутствуют

1416

Раздел 4.2

Сведения о частях земельного участка

Земельный участок			
(вид объекта недвижимости)			
Лист № __ Раздела 4.2	Всего листов раздела 4.2 : __	Всего разделов: __	Всего листов выписки: __
14.07.2022 № **/***/*****			
Кадастровый номер:		47:29:0574001:303	

Номер точки	Координаты, м		Описание закрепления на местности	Средняя квадратическая погрешность определения координат характерных точек границы части земельного участка, м
	X	Y		
1	2	3	4	5
17	319992.85	2230248.75	данные отсутствуют	данные отсутствуют
18	319932.11	2230271.43	данные отсутствуют	данные отсутствуют
19	319927.19	2230258.25	данные отсутствуют	данные отсутствуют
20	319795.5	2230235.24	данные отсутствуют	данные отсутствуют
21	319798.54	2230241.62	данные отсутствуют	данные отсутствуют
22	319795	2230243.3	данные отсутствуют	данные отсутствуют
23	319792	2230236.99	данные отсутствуют	данные отсутствуют
24	319791.97	2230236.92	данные отсутствуют	данные отсутствуют
25	319877.44	2229968.03	данные отсутствуют	данные отсутствуют
26	319879.68	2229974.36	данные отсутствуют	данные отсутствуют
27	319876.63	2229975.61	данные отсутствуют	данные отсутствуют
28	319879.02	2229981.61	данные отсутствуют	данные отсутствуют
29	319851.45	2229992.36	данные отсутствуют	данные отсутствуют
30	319834.1	2229999.01	данные отсутствуют	данные отсутствуют
31	319836.05	2230004.23	данные отсутствуют	данные отсутствуют
32	319833.59	2230005.26	данные отсутствуют	данные отсутствуют
33	319835.14	2230009.23	данные отсутствуют	данные отсутствуют

1417

Раздел 4.2

Сведения о частях земельного участка

Земельный участок			
(вид объекта недвижимости)			
Лист № __ Раздела 4.2	Всего листов раздела 4.2 : __	Всего разделов: __	Всего листов выписки: __
14.07.2022 № **/****/*****			
Кадастровый номер:		47:29:0574001:303	

Номер точки	Координаты, м		Описание закрепления на местности	Средняя квадратическая погрешность определения координат характерных точек границы части земельного участка, м
	X	Y		
1	2	3	4	5
34	319828.84	2230011.68	данные отсутствуют	данные отсутствуют
35	319827.22	2230007.57	данные отсутствуют	данные отсутствуют
36	319824.13	2230008.67	данные отсутствуют	данные отсутствуют
37	319815.01	2229985.66	данные отсутствуют	данные отсутствуют
38	319825.98	2229981.24	данные отсутствуют	данные отсутствуют
39	319835.84	2229977.22	данные отсутствуют	данные отсутствуют
40	319871.65	2229963.25	данные отсутствуют	данные отсутствуют
41	319874.52	2229969.16	данные отсутствуют	данные отсутствуют
42	319896.18	2229998.87	данные отсутствуют	данные отсутствуют
43	319902.2	2230014.54	данные отсутствуют	данные отсутствуют
44	319851.75	2230033.91	данные отсутствуют	данные отсутствуют
45	319845.74	2230018.23	данные отсутствуют	данные отсутствуют
46	319846.28	2230018.02	данные отсутствуют	данные отсутствуют
47	319646.74	2229990.24	данные отсутствуют	данные отсутствуют
48	319652.6	2230005.5	данные отсутствуют	данные отсутствуют
49	319639.66	2230010.52	данные отсутствуют	данные отсутствуют
50	319634.78	2229998.18	данные отсутствуют	данные отсутствуют

1418

Раздел 4.2

Сведения о частях земельного участка

Земельный участок			
(вид объекта недвижимости)			
Лист № __ Раздела 4.2	Всего листов раздела 4.2 : __	Всего разделов: __	Всего листов выписки: __
14.07.2022 № **/****/*****			
Кадастровый номер:		47:29:0574001:303	

Номер точки	Координаты, м		Описание закрепления на местности	Средняя квадратическая погрешность определения координат характерных точек границы части земельного участка, м
	X	Y		
1	2	3	4	5
51	319635.47	2229997.88	данные отсутствуют	данные отсутствуют
52	319633.62	2229993.27	данные отсутствуют	данные отсутствуют
53	319639.49	2229990.8	данные отсутствуют	данные отсутствуют
54	319640.17	2229992.51	данные отсутствуют	данные отсутствуют
55	319960.84	2229935.2	данные отсутствуют	данные отсутствуют
56	319967.72	2229952.41	данные отсутствуют	данные отсутствуют
57	319916.9	2229972.15	данные отсутствуют	данные отсутствуют
58	319910.15	2229955.02	данные отсутствуют	данные отсутствуют
59	320091.15	2230299.08	данные отсутствуют	данные отсутствуют
60	320091.47	2230300.15	данные отсутствуют	данные отсутствуют
61	320091.18	2230301.27	данные отсутствуют	данные отсутствуют
62	320090.36	2230302.07	данные отсутствуют	данные отсутствуют
63	320089.3	2230302.33	данные отсутствуют	данные отсутствуют
64	320088.32	2230302.07	данные отсутствуют	данные отсутствуют
65	320087.51	2230301.3	данные отсутствуют	данные отсутствуют
66	320087.21	2230300.29	данные отсутствуют	данные отсутствуют
67	320087.44	2230299.22	данные отсутствуют	данные отсутствуют

1419

Раздел 4.2

Сведения о частях земельного участка

Земельный участок			
(вид объекта недвижимости)			
Лист № __ Раздела 4.2	Всего листов раздела 4.2 : __	Всего разделов: __	Всего листов выписки: __
14.07.2022 № **/****/*****			
Кадастровый номер:		47:29:0574001:303	

Номер точки	Координаты, м		Описание закрепления на местности	Средняя квадратическая погрешность определения координат характерных точек границы части земельного участка, м
	X	Y		
1	2	3	4	5
68	320088.1	2230298.46	данные отсутствуют	данные отсутствуют
69	320089.22	2230298.07	данные отсутствуют	данные отсутствуют
70	320090.43	2230298.37	данные отсутствуют	данные отсутствуют
71	319876.22	2230047.81	данные отсутствуют	данные отсутствуют
72	319876.96	2230050.13	данные отсутствуют	данные отсутствуют
73	319876.27	2230052.84	данные отсутствуют	данные отсутствуют
74	319874.48	2230054.53	данные отсутствуют	данные отсутствуют
75	319872.2	2230055.15	данные отсутствуют	данные отсутствуют
76	319869.83	2230054.54	данные отсутствуют	данные отсутствуют
77	319868.14	2230052.93	данные отсутствуют	данные отсутствуют
78	319867.41	2230050.62	данные отсутствуют	данные отсутствуют
79	319868.03	2230047.96	данные отсутствуют	данные отсутствуют
80	319869.88	2230046.18	данные отсутствуют	данные отсутствуют
81	319872.24	2230045.59	данные отсутствуют	данные отсутствуют
82	319874.45	2230046.16	данные отсутствуют	данные отсутствуют
83	319820.6	2230267.87	данные отсутствуют	данные отсутствуют
84	319822.53	2230272.55	данные отсутствуют	данные отсутствуют

1420

Раздел 4.2

Сведения о частях земельного участка

Земельный участок			
(вид объекта недвижимости)			
Лист № __ Раздела 4.2	Всего листов раздела 4.2 : __	Всего разделов: __	Всего листов выписки: __
14.07.2022 № **/****/*****			
Кадастровый номер:		47:29:0574001:303	

Номер точки	Координаты, м		Описание закрепления на местности	Средняя квадратическая погрешность определения координат характерных точек границы части земельного участка, м
	X	Y		
1	2	3	4	5
85	319816.57	2230274.82	данные отсутствуют	данные отсутствуют
86	319814.7	2230270.16	данные отсутствуют	данные отсутствуют
87	319889.6	2230291.21	данные отсутствуют	данные отсутствуют
88	319886.7	2230295.22	данные отсутствуют	данные отсутствуют
89	319915.86	2230319.46	данные отсутствуют	данные отсутствуют
90	319909	2230327.8	данные отсутствуют	данные отсутствуют
91	319895.76	2230316.9	данные отсутствуют	данные отсутствуют
92	319894.11	2230318.96	данные отсутствуют	данные отсутствуют
93	319891.4	2230316.62	данные отсутствуют	данные отсутствуют
94	319892.97	2230314.6	данные отсутствуют	данные отсутствуют
95	319876.87	2230301.35	данные отсутствуют	данные отсутствуют
96	319875.23	2230303.31	данные отсутствуют	данные отсутствуют
97	319872.39	2230300.99	данные отсутствуют	данные отсутствуют
98	319874.02	2230299.01	данные отсутствуют	данные отсутствуют
99	319857.93	2230285.76	данные отсутствуют	данные отсутствуют
100	319856.33	2230287.66	данные отсутствуют	данные отсутствуют
101	319853.48	2230285.27	данные отсутствуют	данные отсутствуют

1421

Раздел 4.2

Сведения о частях земельного участка

Земельный участок			
(вид объекта недвижимости)			
Лист № __ Раздела 4.2	Всего листов раздела 4.2 : __	Всего разделов: __	Всего листов выписки: __
14.07.2022 № **/****/*****			
Кадастровый номер:		47:29:0574001:303	

Номер точки	Координаты, м		Описание закрепления на местности	Средняя квадратическая погрешность определения координат характерных точек границы части земельного участка, м
	X	Y		
1	2	3	4	5
102	319855.01	2230283.36	данные отсутствуют	данные отсутствуют
103	319840.34	2230271.28	данные отсутствуют	данные отсутствуют
104	319842.25	2230268.35	данные отсутствуют	данные отсутствуют
105	319840.52	2230266.69	данные отсутствуют	данные отсутствуют
106	319842.77	2230264.02	данные отсутствуют	данные отсутствуют
107	319844.5	2230265.61	данные отсутствуют	данные отсутствуют
108	319846.89	2230262.71	данные отсутствуют	данные отсутствуют
109	319880.91	2230290.49	данные отсутствуют	данные отсутствуют
110	319884.01	2230286.7	данные отсутствуют	данные отсутствуют
111	319647.95	2230029.86	данные отсутствуют	данные отсутствуют
112	319664.56	2230072.26	данные отсутствуют	данные отсутствуют
113	319658.86	2230074.67	данные отсутствуют	данные отсутствуют
114	319656.58	2230068.68	данные отсутствуют	данные отсутствуют
115	319594.91	2230093.05	данные отсутствуют	данные отсутствуют
116	319580.47	2230056.19	данные отсутствуют	данные отсутствуют
117	319608.63	2230045.2	данные отсутствуют	данные отсутствуют
118	319599.76	2230022.68	данные отсутствуют	данные отсутствуют

1422

Раздел 4.2

Сведения о частях земельного участка

Земельный участок			
(вид объекта недвижимости)			
Лист № __ Раздела 4.2	Всего листов раздела 4.2 : __	Всего разделов: __	Всего листов выписки: __
14.07.2022 № **/****/*****			
Кадастровый номер:		47:29:0574001:303	

Номер точки	Координаты, м		Описание закрепления на местности	Средняя квадратическая погрешность определения координат характерных точек границы части земельного участка, м
	X	Y		
1	2	3	4	5
119	319616.73	2230015.93	данные отсутствуют	данные отсутствуют
120	319621.55	2230027.22	данные отсутствуют	данные отсутствуют
121	319623.15	2230026.57	данные отсутствуют	данные отсутствуют
122	319625.37	2230032.32	данные отсутствуют	данные отсутствуют
123	319623.64	2230033.18	данные отсутствуют	данные отсутствуют
124	319625.65	2230038.55	данные отсутствуют	данные отсутствуют
125	319556.5	2230016.51	данные отсутствуют	данные отсутствуют
126	319559.55	2230022.4	данные отсутствуют	данные отсутствуют
127	319556.22	2230023.58	данные отсутствуют	данные отсутствуют
128	319553.33	2230017.95	данные отсутствуют	данные отсутствуют
129	319690.55	2230137.99	данные отсутствуют	данные отсутствуют
130	319694.62	2230148.25	данные отсутствуют	данные отсутствуют
131	319627.13	2230174.95	данные отсутствуют	данные отсутствуют
132	319623.07	2230164.68	данные отсутствуют	данные отсутствуют
133	319564.16	2230262.2	данные отсутствуют	данные отсутствуют
134	319584.48	2230314.86	данные отсутствуют	данные отсутствуют
135	319531.81	2230335.18	данные отсутствуют	данные отсутствуют

1423

Раздел 4.2

Сведения о частях земельного участка

Земельный участок			
(вид объекта недвижимости)			
Лист № __ Раздела 4.2	Всего листов раздела 4.2 : __	Всего разделов: __	Всего листов выписки: __
14.07.2022 № **/****/*****			
Кадастровый номер:		47:29:0574001:303	

Номер точки	Координаты, м		Описание закрепления на местности	Средняя квадратическая погрешность определения координат характерных точек границы части земельного участка, м
	X	Y		
1	2	3	4	5
136	319511.5	2230282.51	данные отсутствуют	данные отсутствуют
137	319624.62	2229699.1	данные отсутствуют	данные отсутствуют
138	319627.39	2229702.12	данные отсутствуют	данные отсутствуют
139	319625.84	2229703.53	данные отсутствуют	данные отсутствуют
140	319623.08	2229700.5	данные отсутствуют	данные отсутствуют
141	319826.46	2229889.63	данные отсутствуют	данные отсутствуют
142	319828.3	2229894.1	данные отсутствуют	данные отсутствуют
143	319819.64	2229897.64	данные отсутствуют	данные отсутствуют
144	319817.72	2229893.24	данные отсутствуют	данные отсутствуют
145	319888.48	2230042.76	данные отсутствуют	данные отсутствуют
146	319889.23	2230044.94	данные отсутствуют	данные отсутствуют
147	319888.75	2230047.33	данные отсутствуют	данные отсутствуют
148	319886.95	2230049.36	данные отсутствуют	данные отсутствуют
149	319884.71	2230050.07	данные отсутствуют	данные отсутствуют
150	319882.4	2230049.58	данные отсутствуют	данные отсутствуют
151	319880.7	2230048.27	данные отсутствуют	данные отсутствуют
152	319879.66	2230045.64	данные отсутствуют	данные отсутствуют

1424

Раздел 4.2

Сведения о частях земельного участка

Земельный участок			
(вид объекта недвижимости)			
Лист № __ Раздела 4.2	Всего листов раздела 4.2 : __	Всего разделов: __	Всего листов выписки: __
14.07.2022 № **/****/*****			
Кадастровый номер:		47:29:0574001:303	

Номер точки	Координаты, м		Описание закрепления на местности	Средняя квадратическая погрешность определения координат характерных точек границы части земельного участка, м
	X	Y		
1	2	3	4	5
153	319880.28	2230042.91	данные отсутствуют	данные отсутствуют
154	319882.05	2230041.14	данные отсутствуют	данные отсутствуют
155	319884.22	2230040.52	данные отсутствуют	данные отсутствуют
156	319886.53	2230040.98	данные отсутствуют	данные отсутствуют
157	319915.49	2230112.71	данные отсутствуют	данные отсутствуют
158	319919.92	2230124.31	данные отсутствуют	данные отсутствуют
159	319886.83	2230137.16	данные отсутствуют	данные отсутствуют
160	319882.43	2230125.52	данные отсутствуют	данные отсутствуют
161	320029.11	2230293.5	данные отсутствуют	данные отсутствуют
162	320029.48	2230299.53	данные отсутствуют	данные отсутствуют
163	320029.84	2230308.77	данные отсутствуют	данные отсутствуют
164	319969.81	2230308.34	данные отсутствуют	данные отсутствуют
165	319969.42	2230298.94	данные отсутствуют	данные отсутствуют
166	319987.02	2230298.94	данные отсутствуют	данные отсутствуют
167	319987.16	2230293.83	данные отсутствуют	данные отсутствуют
168	319990.63	2230293.81	данные отсутствуют	данные отсутствуют
169	319990.64	2230298.95	данные отсутствуют	данные отсутствуют

1425

Раздел 4.2

Сведения о частях земельного участка

Земельный участок			
(вид объекта недвижимости)			
Лист № __ Раздела 4.2	Всего листов раздела 4.2 : __	Всего разделов: __	Всего листов выписки: __
14.07.2022 № **/****/*****			
Кадастровый номер:		47:29:0574001:303	

Номер точки	Координаты, м		Описание закрепления на местности	Средняя квадратическая погрешность определения координат характерных точек границы части земельного участка, м
	X	Y		
1	2	3	4	5
170	320024.71	2230299.53	данные отсутствуют	данные отсутствуют
171	320024.6	2230293.48	данные отсутствуют	данные отсутствуют
172	319971.93	2229963.21	данные отсутствуют	данные отсутствуют
173	319978.63	2229980.27	данные отсутствуют	данные отсутствуют
174	319927.75	2230000.23	данные отсутствуют	данные отсутствуют
175	319921.11	2229983.14	данные отсутствуют	данные отсутствуют
176	319863.56	2230052.15	данные отсутствуют	данные отсутствуют
177	319864.38	2230054.63	данные отсутствуют	данные отсутствуют
178	319863.7	2230057.28	данные отсутствуют	данные отсутствуют
179	319861.78	2230059.08	данные отсутствуют	данные отсутствуют
180	319859.56	2230059.6	данные отсутствуют	данные отсутствуют
181	319857.51	2230059.12	данные отсутствуют	данные отсутствуют
182	319855.64	2230057.5	данные отсутствуют	данные отсутствуют
183	319854.82	2230054.72	данные отсутствуют	данные отсутствуют
184	319855.67	2230052.09	данные отсутствуют	данные отсутствуют
185	319857.31	2230050.63	данные отсутствуют	данные отсутствуют
186	319859.6	2230050.02	данные отсутствуют	данные отсутствуют

1426

Раздел 4.2

Сведения о частях земельного участка

Земельный участок			
(вид объекта недвижимости)			
Лист № __ Раздела 4.2	Всего листов раздела 4.2 : __	Всего разделов: __	Всего листов выписки: __
14.07.2022 № **/****/*****			
Кадастровый номер:		47:29:0574001:303	

Номер точки	Координаты, м		Описание закрепления на местности	Средняя квадратическая погрешность определения координат характерных точек границы части земельного участка, м
	X	Y		
1	2	3	4	5
187	319861.82	2230050.59	данные отсутствуют	данные отсутствуют
188	319849.98	2230055.96	данные отсутствуют	данные отсутствуют
189	319851.44	2230057.56	данные отсутствуют	данные отсутствуют
190	319852.05	2230059.73	данные отсутствуют	данные отсутствуют
191	319851.48	2230062.17	данные отсутствуют	данные отсутствуют
192	319849.84	2230063.93	данные отсутствуют	данные отсутствуют
193	319847.37	2230064.68	данные отсутствуют	данные отсутствуют
194	319845.13	2230064.17	данные отсутствуют	данные отсутствуют
195	319843.28	2230062.52	данные отсутствуют	данные отсутствуют
196	319842.44	2230060.19	данные отсутствуют	данные отсутствуют
197	319843.05	2230057.64	данные отсутствуют	данные отсутствуют
198	319844.82	2230055.79	данные отсутствуют	данные отсутствуют
199	319847.18	2230055.11	данные отсутствуют	данные отсутствуют
200	319786.01	2229952.5	данные отсутствуют	данные отсутствуют
201	319779.9	2229954.85	данные отсутствуют	данные отсутствуют
202	319779.37	2229953.67	данные отсутствуют	данные отсутствуют
203	319753.36	2229964.14	данные отсутствуют	данные отсутствуют

1427

Раздел 4.2

Сведения о частях земельного участка

Земельный участок			
(вид объекта недвижимости)			
Лист № __ Раздела 4.2	Всего листов раздела 4.2 : __	Всего разделов: __	Всего листов выписки: __
14.07.2022 № **/****/*****			
Кадастровый номер:		47:29:0574001:303	

Номер точки	Координаты, м		Описание закрепления на местности	Средняя квадратическая погрешность определения координат характерных точек границы части земельного участка, м
	X	Y		
1	2	3	4	5
204	319762.1	2229986.3	данные отсутствуют	данные отсутствуют
205	319790.04	2229975.25	данные отсутствуют	данные отсутствуют
206	319804.47	2230012.14	данные отсутствуют	данные отсутствуют
207	319776.47	2230023.08	данные отсутствуют	данные отсутствуют
208	319785.11	2230045.31	данные отсутствуют	данные отсутствуют
209	319813.16	2230034.33	данные отсутствуют	данные отсутствуют
210	319827.58	2230071.22	данные отсутствуют	данные отсутствуют
211	319799.62	2230082.13	данные отсутствуют	данные отсутствуют
212	319808.33	2230104.32	данные отсутствуют	данные отсутствуют
213	319836.34	2230093.35	данные отсутствуют	данные отсутствуют
214	319850.72	2230130.21	данные отсутствуют	данные отсутствуют
215	319822.57	2230141.28	данные отсутствуют	данные отсутствуют
216	319831.46	2230163.39	данные отсутствуют	данные отсутствуют
217	319859.46	2230152.52	данные отсутствуют	данные отсутствуют
218	319873.81	2230189.25	данные отсутствуют	данные отсутствуют
219	319812.41	2230213.31	данные отсутствуют	данные отсутствуют
220	319814.55	2230219.09	данные отсутствуют	данные отсутствуют

1428

Раздел 4.2

Сведения о частях земельного участка

Земельный участок			
(вид объекта недвижимости)			
Лист № __ Раздела 4.2	Всего листов раздела 4.2 : __	Всего разделов: __	Всего листов выписки: __
14.07.2022 № **/****/*****			
Кадастровый номер:		47:29:0574001:303	

Номер точки	Координаты, м		Описание закрепления на местности	Средняя квадратическая погрешность определения координат характерных точек границы части земельного участка, м
	X	Y		
1	2	3	4	5
221	319808.54	2230221.24	данные отсутствуют	данные отсутствуют
222	319806.27	2230215.63	данные отсутствуют	данные отсутствуют
223	319791.85	2230178.94	данные отсутствуют	данные отсутствуют
224	319814.24	2230170.11	данные отсутствуют	данные отсутствуют
225	319805.52	2230147.88	данные отсутствуют	данные отсутствуют
226	319789.06	2230154.32	данные отсутствуют	данные отсутствуют
227	319791.24	2230159.96	данные отсутствуют	данные отсутствуют
228	319785.52	2230162.18	данные отсутствуют	данные отсутствуют
229	319783.13	2230156.64	данные отсутствуют	данные отсутствуют
230	319768.64	2230119.83	данные отсутствуют	данные отсутствуют
231	319766.44	2230114.22	данные отсутствуют	данные отсутствуют
232	319772.68	2230111.89	данные отсутствуют	данные отсутствуют
233	319774.83	2230117.44	данные отсутствуют	данные отсутствуют
234	319791.11	2230111.14	данные отсутствуют	данные отсутствуют
235	319782.38	2230088.86	данные отсутствуют	данные отсутствуют
236	319766.01	2230095.24	данные отсутствуют	данные отсутствуют
237	319768.23	2230100.76	данные отсутствуют	данные отсутствуют

1429

Раздел 4.2

Сведения о частях земельного участка

Земельный участок			
(вид объекта недвижимости)			
Лист № __ Раздела 4.2	Всего листов раздела 4.2 : __	Всего разделов: __	Всего листов выписки: __
14.07.2022 № **/****/*****			
Кадастровый номер:		47:29:0574001:303	

Номер точки	Координаты, м		Описание закрепления на местности	Средняя квадратическая погрешность определения координат характерных точек границы части земельного участка, м
	X	Y		
1	2	3	4	5
238	319762.1	2230103.25	данные отсутствуют	данные отсутствуют
239	319759.89	2230097.63	данные отсутствуют	данные отсутствуют
240	319745.57	2230060.72	данные отсутствуют	данные отсутствуют
241	319767.91	2230051.99	данные отсутствуют	данные отсутствуют
242	319759.22	2230029.82	данные отсутствуют	данные отсутствуют
243	319742.99	2230036.17	данные отсутствуют	данные отсутствуют
244	319745.19	2230041.75	данные отсутствуют	данные отсутствуют
245	319739.15	2230044.08	данные отсутствуют	данные отсутствуют
246	319736.89	2230038.54	данные отсутствуют	данные отсутствуют
247	319722.48	2230001.86	данные отсутствуют	данные отсутствуют
248	319744.66	2229993.06	данные отсутствуют	данные отсутствуют
249	319735.88	2229970.45	данные отсутствуют	данные отсутствуют
250	319745.33	2229966.73	данные отсутствуют	данные отсутствуют
251	319740.85	2229955.47	данные отсутствуют	данные отсутствуют
252	319774.88	2229942.21	данные отсутствуют	данные отсутствуют
253	319774.51	2229941.27	данные отсутствуют	данные отсутствуют
254	319780.72	2229938.75	данные отсутствуют	данные отсутствуют

1430

Раздел 4.2

Сведения о частях земельного участка

Земельный участок			
(вид объекта недвижимости)			
Лист № __ Раздела 4.2	Всего листов раздела 4.2 : __	Всего разделов: __	Всего листов выписки: __
14.07.2022 № **/****/*****			
Кадастровый номер:		47:29:0574001:303	

Номер точки	Координаты, м		Описание закрепления на местности	Средняя квадратическая погрешность определения координат характерных точек границы части земельного участка, м
	X	Y		
1	2	3	4	5
255	319538.83	2230046.93	данные отсутствуют	данные отсутствуют
256	319543.41	2230058.76	данные отсутствуют	данные отсутствуют
257	319531.7	2230063.38	данные отсутствуют	данные отсутствуют
258	319526.93	2230051.46	данные отсутствуют	данные отсутствуют
259	319678.75	2230107.1	данные отсутствуют	данные отсутствуют
260	319682.23	2230117.19	данные отсутствуют	данные отсутствуют
261	319654.31	2230127.94	данные отсутствуют	данные отсутствуют
262	319662.6	2230149.04	данные отсутствуют	данные отсутствуют
263	319649.41	2230154.26	данные отсутствуют	данные отсутствуют
264	319641.06	2230133.23	данные отсутствуют	данные отсутствуют
265	319614.42	2230143.5	данные отсутствуют	данные отсутствуют
266	319610.28	2230133.16	данные отсутствуют	данные отсутствуют
267	319883	2230053.42	данные отсутствуют	данные отсутствуют
268	319912.19	2230062.76	данные отсутствуют	данные отсутствуют
268	319912.19	2230062.76	данные отсутствуют	данные отсутствуют
268	319912.19	2230062.76	данные отсутствуют	данные отсутствуют
269	319907.37	2230064.9	данные отсутствуют	данные отсутствуют

1431

Раздел 4.2

Сведения о частях земельного участка

Земельный участок			
(вид объекта недвижимости)			
Лист № __ Раздела 4.2	Всего листов раздела 4.2 : __	Всего разделов: __	Всего листов выписки: __
14.07.2022 № **/****/*****			
Кадастровый номер:		47:29:0574001:303	

Номер точки	Координаты, м		Описание закрепления на местности	Средняя квадратическая погрешность определения координат характерных точек границы части земельного участка, м
	X	Y		
1	2	3	4	5
270	319883.17	2230057.15	данные отсутствуют	данные отсутствуют
271	319837.12	2230076.86	данные отсутствуют	данные отсутствуют
272	319775.96	2229925.46	данные отсутствуют	данные отсутствуют
273	319779.14	2229925.77	данные отсутствуют	данные отсутствуют
274	319779.77	2229925.58	данные отсутствуют	данные отсутствуют
275	319839.02	2230072.25	данные отсутствуют	данные отсутствуют
276	319907.56	2230092.17	данные отсутствуют	данные отсутствуют
277	319911.98	2230103.78	данные отсутствуют	данные отсутствуют
278	319878.9	2230116.63	данные отсутствуют	данные отсутствуют
279	319874.49	2230104.99	данные отсутствуют	данные отсутствуют
280	319867.43	2229923.16	данные отсутствуют	данные отсутствуют
281	319873.8	2229940.1	данные отсутствуют	данные отсутствуют
282	319823.35	2229959.8	данные отсутствуют	данные отсутствуют
283	319816.9	2229942.59	данные отсутствуют	данные отсутствуют
284	319980.95	2230216.2	данные отсутствуют	данные отсутствуют
285	319985.8	2230229.35	данные отсутствуют	данные отсутствуют
286	319925.05	2230252.03	данные отсутствуют	данные отсутствуют

1432

Раздел 4.2

Сведения о частях земельного участка

Земельный участок			
(вид объекта недвижимости)			
Лист № __ Раздела 4.2	Всего листов раздела 4.2 : __	Всего разделов: __	Всего листов выписки: __
14.07.2022 № **/****/*****			
Кадастровый номер:		47:29:0574001:303	

Номер точки	Координаты, м		Описание закрепления на местности	Средняя квадратическая погрешность определения координат характерных точек границы части земельного участка, м
	X	Y		
1	2	3	4	5
287	319920.14	2230238.85	данные отсутствуют	данные отсутствуют
288	319923.3	2230133.62	данные отсутствуют	данные отсутствуют
289	319927.73	2230145.22	данные отсутствуют	данные отсутствуют
290	319894.64	2230158.07	данные отсутствуют	данные отсутствуют
291	319890.24	2230146.43	данные отсутствуют	данные отсутствуют
292	319871.73	2229891.86	данные отсутствуют	данные отсутствуют
293	319881.19	2229909.29	данные отсутствуют	данные отсутствуют
294	319910.55	2229964.32	данные отсутствуют	данные отсутствуют
295	319946.99	2230030.23	данные отсутствуют	данные отсутствуют
296	319948.11	2230033.44	данные отсутствуют	данные отсутствуют
297	319948.09	2230036.83	данные отсутствуют	данные отсутствуют
298	319946.93	2230040.02	данные отсутствуют	данные отсутствуют
299	319944.77	2230042.65	данные отсутствуют	данные отсутствуют
300	319926.67	2230058.23	данные отсутствуют	данные отсутствуют
301	319928.08	2230058.08	данные отсутствуют	данные отсутствуют
302	319929.75	2230058.04	данные отсутствуют	данные отсутствуют
303	319993.15	2230061.71	данные отсутствуют	данные отсутствуют

1433

Раздел 4.2

Сведения о частях земельного участка

Земельный участок			
(вид объекта недвижимости)			
Лист № __ Раздела 4.2	Всего листов раздела 4.2 : __	Всего разделов: __	Всего листов выписки: __
14.07.2022 № **/****/*****			
Кадастровый номер:		47:29:0574001:303	

Номер точки	Координаты, м		Описание закрепления на местности	Средняя квадратическая погрешность определения координат характерных точек границы части земельного участка, м
	X	Y		
1	2	3	4	5
304	319996.12	2230062.34	данные отсутствуют	данные отсутствуют
305	319998.76	2230063.84	данные отсутствуют	данные отсутствуют
306	320000.83	2230066.06	данные отсутствуют	данные отсутствуют
307	320002.14	2230068.8	данные отсутствуют	данные отсутствуют
308	320018.33	2230122.51	данные отсутствуют	данные отсутствуют
309	320041.47	2230197.49	данные отсутствуют	данные отсутствуют
310	320062.18	2230269.03	данные отсутствуют	данные отсутствуют
311	320079.71	2230329.52	данные отсутствуют	данные отсутствуют
312	320060.33	2230337.49	данные отсутствуют	данные отсутствуют
313	320042.01	2230274.9	данные отсутствуют	данные отсутствуют
314	320021.37	2230203.57	данные отсутствуют	данные отсутствуют
315	319998.42	2230128.54	данные отсутствуют	данные отсутствуют
316	319984.39	2230082.05	данные отсутствуют	данные отсутствуют
317	319929.44	2230078.85	данные отсутствуют	данные отсутствуют
318	319911.4	2230080.83	данные отсутствуют	данные отсутствуют
319	319894.66	2230083.49	данные отсутствуют	данные отсутствуют
320	319891.45	2230083.48	данные отсутствуют	данные отсутствуют

1434

Раздел 4.2

Сведения о частях земельного участка

Земельный участок			
(вид объекта недвижимости)			
Лист № __ Раздела 4.2	Всего листов раздела 4.2 : __	Всего разделов: __	Всего листов выписки: __
14.07.2022 № **/****/*****			
Кадастровый номер:		47:29:0574001:303	

Номер точки	Координаты, м		Описание закрепления на местности	Средняя квадратическая погрешность определения координат характерных точек границы части земельного участка, м
	X	Y		
1	2	3	4	5
321	319888.41	2230082.45	данные отсутствуют	данные отсутствуют
322	319885.85	2230080.51	данные отсутствуют	данные отсутствуют
323	319884.03	2230077.86	данные отсутствуют	данные отсутствуют
324	319883.16	2230074.77	данные отсутствуют	данные отсутствуют
325	319883.3	2230071.57	данные отсутствуют	данные отсутствуют
326	319884.45	2230068.57	данные отсутствуют	данные отсутствуют
327	319886.5	2230066.09	данные отсутствуют	данные отсутствуют
328	319924.59	2230032.7	данные отсутствуют	данные отсутствуют
329	319892.14	2229974.43	данные отсутствуют	данные отсутствуют
330	319862.88	2229919.15	данные отсутствуют	данные отсутствуют
331	319852.43	2229899.81	данные отсутствуют	данные отсутствуют
332	319900.99	2230067.73	данные отсутствуют	данные отсутствуют
332	319900.99	2230067.73	данные отсутствуют	данные отсутствуют
333	319906.07	2230079.67	данные отсутствуют	данные отсутствуют
333	319906.07	2230079.67	данные отсутствуют	данные отсутствуют
334	319917.33	2230074.85	данные отсутствуют	данные отсутствуют
334	319917.33	2230074.85	данные отсутствуют	данные отсутствуют

1435

Раздел 4.2

Сведения о частях земельного участка

Земельный участок			
(вид объекта недвижимости)			
Лист № __ Раздела 4.2	Всего листов раздела 4.2 : __	Всего разделов: __	Всего листов выписки: __
14.07.2022 № **/****/*****			
Кадастровый номер:		47:29:0574001:303	

Номер точки	Координаты, м		Описание закрепления на местности	Средняя квадратическая погрешность определения координат характерных точек границы части земельного участка, м
	X	Y		
1	2	3	4	5
335	319785.21	2230282.62	данные отсутствуют	данные отсутствуют
336	319834.22	2230300.53	данные отсутствуют	данные отсутствуют
337	319887.22	2230319.5	данные отсутствуют	данные отсутствуют
338	319967.72	2230348.27	данные отсутствуют	данные отсутствуют
339	320003.09	2230361.01	данные отсутствуют	данные отсутствуют
340	319989.63	2230366.54	данные отсутствуют	данные отсутствуют
341	319949.84	2230364.19	данные отсутствуют	данные отсутствуют
342	319880.15	2230339.28	данные отсутствуют	данные отсутствуют
343	319827.04	2230320.26	данные отсутствуют	данные отсутствуют
344	319777.96	2230302.33	данные отсутствуют	данные отсутствуют
345	319773.3	2230300.61	данные отсутствуют	данные отсутствуют
346	319763.9	2230274.77	данные отсутствуют	данные отсутствуют
347	319832.43	2229863.92	данные отсутствуют	данные отсутствуют
348	319854.54	2229867.99	данные отсутствуют	данные отсутствуют
349	319857.34	2229868.95	данные отсутствуют	данные отсутствуют
350	319859.73	2229870.69	данные отсутствуют	данные отсутствуют
351	319861.52	2229873.06	данные отсутствуют	данные отсутствуют

1436

Раздел 4.2

Сведения о частях земельного участка

Земельный участок			
(вид объекта недвижимости)			
Лист № __ Раздела 4.2	Всего листов раздела 4.2 : __	Всего разделов: __	Всего листов выписки: __
14.07.2022 № **/****/*****			
Кадастровый номер:		47:29:0574001:303	

Номер точки	Координаты, м		Описание закрепления на местности	Средняя квадратическая погрешность определения координат характерных точек границы части земельного участка, м
	X	Y		
1	2	3	4	5
352	319867.78	2229884.6	данные отсутствуют	данные отсутствуют
353	319848.72	2229892.95	данные отсутствуют	данные отсутствуют
354	319845.77	2229887.5	данные отсутствуют	данные отсутствуют
355	319831.94	2229885.1	данные отсутствуют	данные отсутствуют
356	319772.24	2229910.63	данные отсутствуют	данные отсутствуют
357	319760.57	2229915.69	данные отсутствуют	данные отсутствуют
358	319760.41	2229915.68	данные отсутствуют	данные отсутствуют
358	319760.41	2229915.68	данные отсутствуют	данные отсутствуют
359	319738.06	2229922.91	данные отсутствуют	данные отсутствуют
359	319738.06	2229922.91	данные отсутствуют	данные отсутствуют
360	319681.97	2229949.72	данные отсутствуют	данные отсутствуют
361	319638.32	2229968.49	данные отсутствуют	данные отсутствуют
362	319580.66	2229993.08	данные отсутствуют	данные отсутствуют
363	319581.66	2229997.1	данные отсутствуют	данные отсутствуют
363	319581.66	2229997.1	данные отсутствуют	данные отсутствуют
364	319562.21	2230005.47	данные отсутствуют	данные отсутствуют
365	319558.29	2229989.11	данные отсутствуют	данные отсутствуют

1437

Раздел 4.2

Сведения о частях земельного участка

Земельный участок			
(вид объекта недвижимости)			
Лист № __ Раздела 4.2	Всего листов раздела 4.2 : __	Всего разделов: __	Всего листов выписки: __
14.07.2022 № **/***/*****			
Кадастровый номер:		47:29:0574001:303	

Номер точки	Координаты, м		Описание закрепления на местности	Средняя квадратическая погрешность определения координат характерных точек границы части земельного участка, м
	X	Y		
1	2	3	4	5
366	319558.08	2229985.63	данные отсутствуют	данные отсутствуют
367	319559.07	2229982.3	данные отсутствуют	данные отсутствуют
368	319561.15	2229979.5	данные отсутствуют	данные отсутствуют
369	319564.06	2229977.59	данные отсутствуют	данные отсутствуют
370	319630.03	2229949.19	данные отсутствуют	данные отсутствуют
371	319696.13	2229920.77	данные отсутствуют	данные отсутствуют
372	319763.92	2229891.36	данные отсутствуют	данные отсутствуют
373	319826.69	2229864.56	данные отсутствуют	данные отсутствуют
374	319829.52	2229863.81	данные отсутствуют	данные отсутствуют
375	319546.73	2230023.27	данные отсутствуют	данные отсутствуют
376	319549.59	2230024.53	данные отсутствуют	данные отсутствуют
377	319551.93	2230026.61	данные отсутствуют	данные отсутствуют
378	319553.51	2230029.31	данные отсутствуют	данные отсутствуют
379	319573.89	2230081.61	данные отсутствуют	данные отсутствуют
380	319596.92	2230142	данные отсутствуют	данные отсутствуют
381	319619.69	2230200.93	данные отсутствуют	данные отсутствуют
382	319672.73	2230241.66	данные отсутствуют	данные отсутствуют

1438

Раздел 4.2

Сведения о частях земельного участка

Земельный участок			
(вид объекта недвижимости)			
Лист № __ Раздела 4.2	Всего листов раздела 4.2 : __	Всего разделов: __	Всего листов выписки: __
14.07.2022 № **/****/*****			
Кадастровый номер:		47:29:0574001:303	

Номер точки	Координаты, м		Описание закрепления на местности	Средняя квадратическая погрешность определения координат характерных точек границы части земельного участка, м
	X	Y		
1	2	3	4	5
383	319732.11	2230263.07	данные отсутствуют	данные отсутствуют
384	319703.54	2230275.09	данные отсутствуют	данные отсутствуют
385	319664	2230260.82	данные отсутствуют	данные отсутствуют
386	319661.3	2230259.35	данные отсутствуют	данные отсутствуют
387	319604.47	2230215.68	данные отсутствуют	данные отсутствуют
388	319602.56	2230213.74	данные отсутствуют	данные отсутствуют
389	319601.24	2230211.36	данные отсутствуют	данные отсутствуют
390	319577.32	2230149.55	данные отсутствуют	данные отсутствуют
391	319554.31	2230089.2	данные отсутствуют	данные отсутствуют
392	319533.94	2230036.93	данные отсутствуют	данные отсутствуют
393	319533.27	2230033.87	данные отсутствуют	данные отсутствуют
394	319533.58	2230030.76	данные отсутствуют	данные отсутствуют
395	319534.84	2230027.9	данные отсутствуют	данные отсутствуют
396	319536.92	2230025.56	данные отсутствуют	данные отсутствуют
397	319538.02	2230024.92	данные отсутствуют	данные отсутствуют
398	319541.15	2230023.49	данные отсутствуют	данные отсутствуют
399	319543.61	2230022.96	данные отсутствуют	данные отсутствуют

1439

Раздел 4.2

Сведения о частях земельного участка

Земельный участок			
(вид объекта недвижимости)			
Лист № __ Раздела 4.2	Всего листов раздела 4.2 : __	Всего разделов: __	Всего листов выписки: __
14.07.2022 № **/****/*****			
Кадастровый номер:		47:29:0574001:303	

Номер точки	Координаты, м		Описание закрепления на местности	Средняя квадратическая погрешность определения координат характерных точек границы части земельного участка, м
	X	Y		
1	2	3	4	5
400	319583.43	2230004.27	данные отсутствуют	данные отсутствуют
401	319586.47	2230016.55	данные отсутствуют	данные отсутствуют
402	319586.73	2230019.67	данные отсутствуют	данные отсутствуют
403	319586.03	2230022.72	данные отсутствуют	данные отсутствуют
404	319584.41	2230025.4	данные отсутствуют	данные отсутствуют
405	319582.04	2230027.44	данные отсутствуют	данные отсутствуют
406	319579.16	2230028.66	данные отсутствуют	данные отсутствуют
407	319578.12	2230028.91	данные отсутствуют	данные отсутствуют
408	319575	2230029.16	данные отсутствуют	данные отсутствуют
409	319571.96	2230028.42	данные отсутствуют	данные отсутствуют
410	319570.82	2230027.72	данные отсутствуют	данные отсутствуют
411	319567.73	2230019.5	данные отсутствуют	данные отсутствуют
411	319567.73	2230019.5	данные отсутствуют	данные отсутствуют
411	319567.73	2230019.5	данные отсутствуют	данные отсутствуют
412	319565.74	2230020.2	данные отсутствуют	данные отсутствуют
413	319564.04	2230013.09	данные отсутствуют	данные отсутствуют
414	319526.06	2230030.35	данные отсутствуют	данные отсутствуют

1440

Раздел 4.2

Сведения о частях земельного участка

Земельный участок			
(вид объекта недвижимости)			
Лист № __ Раздела 4.2	Всего листов раздела 4.2 : __	Всего разделов: __	Всего листов выписки: __
14.07.2022 № **/****/*****			
Кадастровый номер:		47:29:0574001:303	

Номер точки	Координаты, м		Описание закрепления на местности	Средняя квадратическая погрешность определения координат характерных точек границы части земельного участка, м
	X	Y		
1	2	3	4	5
415	319561.5	2230123.75	данные отсутствуют	данные отсутствуют
416	319582	2230177.79	данные отсутствуют	данные отсутствуют
417	319602.86	2230232.86	данные отсутствуют	данные отсутствуют
418	319625.47	2230292.68	данные отсутствуют	данные отсутствуют
419	319630.51	2230305.8	данные отсутствуют	данные отсутствуют
420	319610.23	2230314.33	данные отсутствуют	данные отсутствуют
421	319604.92	2230300.51	данные отсутствуют	данные отсутствуют
422	319582.28	2230240.64	данные отсутствуют	данные отсутствуют
423	319570.49	2230209.53	данные отсутствуют	данные отсутствуют
424	319582.98	2230204.97	данные отсутствуют	данные отсутствуют
425	319521.47	2230042.64	данные отсутствуют	данные отсутствуют
426	319525.54	2230030.59	данные отсутствуют	данные отсутствуют
427	319571.54	2230001.45	данные отсутствуют	данные отсутствуют
428	319550.28	2230010.6	данные отсутствуют	данные отсутствуют
429	319549.47	2230009.68	данные отсутствуют	данные отсутствуют
430	319522.57	2230021.15	данные отсутствуют	данные отсутствуют
431	319523.01	2230022.32	данные отсутствуют	данные отсутствуют

1441

Раздел 4.2

Сведения о частях земельного участка

Земельный участок			
(вид объекта недвижимости)			
Лист № __ Раздела 4.2	Всего листов раздела 4.2 : __	Всего разделов: __	Всего листов выписки: __
14.07.2022 № **/****/*****			
Кадастровый номер:		47:29:0574001:303	

Номер точки	Координаты, м		Описание закрепления на местности	Средняя квадратическая погрешность определения координат характерных точек границы части земельного участка, м
	X	Y		
1	2	3	4	5
432	319502.79	2230031.02	данные отсутствуют	данные отсутствуют
433	319494.45	2230009.22	данные отсутствуют	данные отсутствуют
434	319555.47	2229983.21	данные отсутствуют	данные отсутствуют
435	320143.32	2230298.27	данные отсутствуют	данные отсутствуют
436	320128.24	2230309.58	данные отсутствуют	данные отсутствуют
437	320047.55	2230342.74	данные отсутствуют	данные отсутствуют
438	320057.89	2230335.17	данные отсутствуют	данные отсутствуют
439	320113.57	2230293.07	данные отсутствуют	данные отсутствуют
440	320134.65	2230277.26	данные отсутствуют	данные отсутствуют
441	319576.72	2230007.32	данные отсутствуют	данные отсутствуют
442	319577.35	2230008.04	данные отсутствуют	данные отсутствуют
443	319579.5	2230011.86	данные отсутствуют	данные отсутствуют
444	319580.04	2230015.01	данные отсутствуют	данные отсутствуют
445	319579.35	2230019.11	данные отсутствуют	данные отсутствуют
446	319576.93	2230022.92	данные отсутствуют	данные отсутствуют
447	319574.1	2230025.03	данные отсутствуют	данные отсутствуют
448	319571.22	2230026.04	данные отсутствуют	данные отсутствуют

1442

Раздел 4.2

Сведения о частях земельного участка

Земельный участок			
(вид объекта недвижимости)			
Лист № __ Раздела 4.2	Всего листов раздела 4.2 : __	Всего разделов: __	Всего листов выписки: __
14.07.2022 № **/****/*****			
Кадастровый номер:		47:29:0574001:303	

Номер точки	Координаты, м		Описание закрепления на местности	Средняя квадратическая погрешность определения координат характерных точек границы части земельного участка, м
	X	Y		
1	2	3	4	5
449	319570.2	2230026.08	данные отсутствуют	данные отсутствуют
450	319559.42	2230022.44	данные отсутствуют	данные отсутствуют
451	319555.48	2230020.2	данные отсутствуют	данные отсутствуют
452	319556.44	2230017.6	данные отсутствуют	данные отсутствуют
453	319555.78	2230016.84	данные отсутствуют	данные отсутствуют
454	319832.37	2229863.88	данные отсутствуют	данные отсутствуют
455	319854.52	2229867.93	данные отсутствуют	данные отсутствуют
456	319857.32	2229868.88	данные отсутствуют	данные отсутствуют
457	319859.71	2229870.62	данные отсутствуют	данные отсутствуют
458	319861.5	2229872.98	данные отсутствуют	данные отсутствуют
459	319867.83	2229884.58	данные отсутствуют	данные отсутствуют
460	319848.58	2229893.01	данные отсутствуют	данные отсутствуют
461	319845.63	2229887.57	данные отсутствуют	данные отсутствуют
462	319831.87	2229885.09	данные отсутствуют	данные отсутствуют
463	319772.29	2229910.76	данные отсутствуют	данные отсутствуют
464	319760.83	2229915.72	данные отсутствуют	данные отсутствуют
465	319680.59	2229950.38	данные отсутствуют	данные отсутствуют

1443

Раздел 4.2

Сведения о частях земельного участка

Земельный участок			
(вид объекта недвижимости)			
Лист № __ Раздела 4.2	Всего листов раздела 4.2 : __	Всего разделов: __	Всего листов выписки: __
14.07.2022 № **/****/*****			
Кадастровый номер:		47:29:0574001:303	

Номер точки	Координаты, м		Описание закрепления на местности	Средняя квадратическая погрешность определения координат характерных точек границы части земельного участка, м
	X	Y		
1	2	3	4	5
466	319638.33	2229968.55	данные отсутствуют	данные отсутствуют
467	319580.67	2229993.11	данные отсутствуют	данные отсутствуют
468	319562.23	2230005.46	данные отсутствуют	данные отсутствуют
469	319558.3	2229989.13	данные отсутствуют	данные отсутствуют
470	319558.08	2229985.66	данные отсутствуют	данные отсутствуют
471	319559.07	2229982.33	данные отсутствуют	данные отсутствуют
472	319561.14	2229979.53	данные отсутствуют	данные отсутствуют
473	319564.05	2229977.62	данные отсутствуют	данные отсутствуют
474	319629.94	2229949.08	данные отсутствуют	данные отсутствуют
475	319696.04	2229920.66	данные отсутствуют	данные отсутствуют
476	319763.94	2229891.28	данные отсутствуют	данные отсутствуют
477	319826.65	2229864.52	данные отсутствуют	данные отсутствуют
478	319829.46	2229863.78	данные отсутствуют	данные отсутствуют
479	319583.44	2230004.27	данные отсутствуют	данные отсутствуют
480	319586.52	2230016.68	данные отсутствуют	данные отсутствуют
481	319586.79	2230019.8	данные отсутствуют	данные отсутствуют
482	319586.08	2230022.85	данные отсутствуют	данные отсутствуют

1444

Раздел 4.2

Сведения о частях земельного участка

Земельный участок			
(вид объекта недвижимости)			
Лист № __ Раздела 4.2	Всего листов раздела 4.2 : __	Всего разделов: __	Всего листов выписки: __
14.07.2022 № **/****/*****			
Кадастровый номер:		47:29:0574001:303	

Номер точки	Координаты, м		Описание закрепления на местности	Средняя квадратическая погрешность определения координат характерных точек границы части земельного участка, м
	X	Y		
1	2	3	4	5
483	319584.47	2230025.53	данные отсутствуют	данные отсутствуют
484	319582.11	2230027.58	данные отсутствуют	данные отсутствуют
485	319579.22	2230028.8	данные отсутствуют	данные отсутствуют
486	319578.18	2230029.05	данные отсутствуют	данные отсутствуют
487	319575.06	2230029.3	данные отсутствуют	данные отсутствуют
488	319572.02	2230028.57	данные отсутствуют	данные отсутствуют
489	319570.87	2230027.87	данные отсутствуют	данные отсутствуют
490	319565.77	2230020.2	данные отсутствуют	данные отсутствуют
491	319564.06	2230013.08	данные отсутствуют	данные отсутствуют
492	319871.79	2229891.84	данные отсутствуют	данные отсутствуют
493	319881.29	2229909.26	данные отсутствуют	данные отсутствуют
494	319910.67	2229964.23	данные отсутствуют	данные отсутствуют
495	319946.94	2230030.28	данные отсутствуют	данные отсутствуют
496	319948.04	2230033.46	данные отсутствуют	данные отсутствуют
497	319948.02	2230036.83	данные отсутствуют	данные отсутствуют
498	319946.88	2230040.01	данные отсутствуют	данные отсутствуют
499	319944.76	2230042.62	данные отсутствуют	данные отсутствуют

1445

Раздел 4.2

Сведения о частях земельного участка

Земельный участок			
(вид объекта недвижимости)			
Лист № __ Раздела 4.2	Всего листов раздела 4.2 : __	Всего разделов: __	Всего листов выписки: __
14.07.2022 № **/****/*****			
Кадастровый номер:		47:29:0574001:303	

Номер точки	Координаты, м		Описание закрепления на местности	Средняя квадратическая погрешность определения координат характерных точек границы части земельного участка, м
	X	Y		
1	2	3	4	5
500	319935.06	2230051.09	данные отсутствуют	данные отсутствуют
501	320001.89	2230052.4	данные отсутствуют	данные отсутствуют
502	320005.02	2230052.96	данные отсутствуют	данные отсутствуют
503	320007.8	2230054.48	данные отсутствуют	данные отсутствуют
504	320009.98	2230056.79	данные отсутствуют	данные отсутствуют
505	320011.32	2230059.67	данные отсутствуют	данные отсутствуют
506	320028.37	2230119.85	данные отсутствуют	данные отсутствуют
507	320050.31	2230196.03	данные отсутствуют	данные отсутствуют
508	320071.19	2230269.28	данные отсутствуют	данные отсутствуют
509	320087	2230326.52	данные отсутствуют	данные отсутствуют
510	320067.43	2230334.57	данные отсутствуют	данные отсутствуют
511	320050.79	2230275.06	данные отсутствуют	данные отсутствуют
512	320029.92	2230201.85	данные отсутствуют	данные отсутствуют
513	320007.99	2230125.69	данные отсутствуют	данные отсутствуют
514	319993.43	2230073.05	данные отсутствуют	данные отсутствуют
515	319929.04	2230071.94	данные отсутствуют	данные отсутствуют
516	319917.35	2230077.93	данные отсутствуют	данные отсутствуют

1446

Раздел 4.2

Сведения о частях земельного участка

Земельный участок			
(вид объекта недвижимости)			
Лист № __ Раздела 4.2	Всего листов раздела 4.2 : __	Всего разделов: __	Всего листов выписки: __
14.07.2022 № **/****/*****			
Кадастровый номер:		47:29:0574001:303	

Номер точки	Координаты, м		Описание закрепления на местности	Средняя квадратическая погрешность определения координат характерных точек границы части земельного участка, м
	X	Y		
1	2	3	4	5
517	319914.38	2230078.9	данные отсутствуют	данные отсутствуют
518	319911.92	2230079.91	данные отсутствуют	данные отсутствуют
519	319909	2230081.01	данные отсутствуют	данные отсутствуют
520	319895.6	2230083.78	данные отсутствуют	данные отсутствуют
521	319892.47	2230083.92	данные отсутствуют	данные отсутствуют
522	319889.46	2230083.1	данные отсутствуют	данные отсутствуют
523	319886.84	2230081.38	данные отсутствуют	данные отсутствуют
524	319884.89	2230078.94	данные отсутствуют	данные отсутствуют
525	319883.93	2230076.4	данные отсутствуют	данные отсутствуют
526	319883.77	2230075.76	данные отсутствуют	данные отсутствуют
527	319883.32	2230073.95	данные отсутствуют	данные отсутствуют
528	319883.54	2230070.83	данные отсутствуют	данные отсутствуют
529	319884.71	2230067.93	данные отсутствуют	данные отсутствуют
530	319886.72	2230065.53	данные отсутствуют	данные отсутствуют
531	319924.51	2230032.69	данные отсутствуют	данные отсутствуют
532	319891.98	2229974.25	данные отсутствуют	данные отсутствуют
533	319862.82	2229919.24	данные отсутствуют	данные отсутствуют

1447

Раздел 4.2

Сведения о частях земельного участка

Земельный участок			
(вид объекта недвижимости)			
Лист № __ Раздела 4.2	Всего листов раздела 4.2 : __	Всего разделов: __	Всего листов выписки: __
14.07.2022 № **/****/*****			
Кадастровый номер:		47:29:0574001:303	

Номер точки	Координаты, м		Описание закрепления на местности	Средняя квадратическая погрешность определения координат характерных точек границы части земельного участка, м
	X	Y		
1	2	3	4	5
534	319852.3	2229899.87	данные отсутствуют	данные отсутствуют

1448

Раздел 4.2

Сведения о частях земельного участка

Земельный участок				
(вид объекта недвижимости)				
Лист № ____ Раздела <u>4.2</u>		Всего листов раздела <u>4.2</u> : ____		Всего разделов: ____
Всего листов выписки: ____				
14.07.2022 № **/****/*****				
Кадастровый номер:			47:29:0574001:303	
Сведения о характерных точках границы части (частей) земельного участка				
Учетный номер части: 13				
Система координат: Местная 167				
Зона №				
Номер точки	Координаты, м		Описание закрепления на местности	Средняя квадратическая погрешность определения координат характерных точек границы части земельного участка, м
	X	Y		
1	2	3	4	5
1	319770.77	2230197.75	данные отсутствуют	данные отсутствуют
2	319778.42	2230217.75	данные отсутствуют	данные отсутствуют
3	319769.42	2230221.2	данные отсутствуют	данные отсутствуют
4	319768.5	2230221.58	данные отсутствуют	данные отсутствуют
5	319765.95	2230215.94	данные отсутствуют	данные отсутствуют
6	319766.75	2230215.57	данные отсутствуют	данные отсутствуют
7	319761.48	2230201.3	данные отсутствуют	данные отсутствуют
8	319338.29	2229970.17	данные отсутствуют	данные отсутствуют
9	319346.46	2229986.88	данные отсутствуют	данные отсутствуют
10	319314.33	2230002.58	данные отсутствуют	данные отсутствуют
11	319317.12	2230008.3	данные отсутствуют	данные отсутствуют
12	319305.85	2230013.81	данные отсутствуют	данные отсутствуют
13	319303.05	2230008.09	данные отсутствуют	данные отсутствуют
14	319273.18	2230022.69	данные отсутствуют	данные отсутствуют
15	319265.02	2230005.96	данные отсутствуют	данные отсутствуют
16	319988	2230235.6	данные отсутствуют	данные отсутствуют

1449

Раздел 4.2

Сведения о частях земельного участка

Земельный участок			
(вид объекта недвижимости)			
Лист № __ Раздела 4.2	Всего листов раздела 4.2 : __	Всего разделов: __	Всего листов выписки: __
14.07.2022 № **/****/*****			
Кадастровый номер:		47:29:0574001:303	

Номер точки	Координаты, м		Описание закрепления на местности	Средняя квадратическая погрешность определения координат характерных точек границы части земельного участка, м
	X	Y		
1	2	3	4	5
17	319992.85	2230248.75	данные отсутствуют	данные отсутствуют
18	319932.11	2230271.43	данные отсутствуют	данные отсутствуют
19	319927.19	2230258.25	данные отсутствуют	данные отсутствуют
20	319795.5	2230235.24	данные отсутствуют	данные отсутствуют
21	319798.54	2230241.62	данные отсутствуют	данные отсутствуют
22	319795	2230243.3	данные отсутствуют	данные отсутствуют
23	319792	2230236.99	данные отсутствуют	данные отсутствуют
24	319791.97	2230236.92	данные отсутствуют	данные отсутствуют
25	319877.44	2229968.03	данные отсутствуют	данные отсутствуют
26	319879.68	2229974.36	данные отсутствуют	данные отсутствуют
27	319876.63	2229975.61	данные отсутствуют	данные отсутствуют
28	319879.02	2229981.61	данные отсутствуют	данные отсутствуют
29	319851.45	2229992.36	данные отсутствуют	данные отсутствуют
30	319834.1	2229999.01	данные отсутствуют	данные отсутствуют
31	319836.05	2230004.23	данные отсутствуют	данные отсутствуют
32	319833.59	2230005.26	данные отсутствуют	данные отсутствуют
33	319835.14	2230009.23	данные отсутствуют	данные отсутствуют

1450

Раздел 4.2

Сведения о частях земельного участка

Земельный участок			
(вид объекта недвижимости)			
Лист № __ Раздела 4.2	Всего листов раздела 4.2 : __	Всего разделов: __	Всего листов выписки: __
14.07.2022 № **/****/*****			
Кадастровый номер:		47:29:0574001:303	

Номер точки	Координаты, м		Описание закрепления на местности	Средняя квадратическая погрешность определения координат характерных точек границы части земельного участка, м
	X	Y		
1	2	3	4	5
34	319828.84	2230011.68	данные отсутствуют	данные отсутствуют
35	319827.22	2230007.57	данные отсутствуют	данные отсутствуют
36	319824.13	2230008.67	данные отсутствуют	данные отсутствуют
37	319815.01	2229985.66	данные отсутствуют	данные отсутствуют
38	319825.98	2229981.24	данные отсутствуют	данные отсутствуют
39	319835.84	2229977.22	данные отсутствуют	данные отсутствуют
40	319871.65	2229963.25	данные отсутствуют	данные отсутствуют
41	319874.52	2229969.16	данные отсутствуют	данные отсутствуют
42	319896.18	2229998.87	данные отсутствуют	данные отсутствуют
43	319902.2	2230014.54	данные отсутствуют	данные отсутствуют
44	319851.75	2230033.91	данные отсутствуют	данные отсутствуют
45	319845.74	2230018.23	данные отсутствуют	данные отсутствуют
46	319846.28	2230018.02	данные отсутствуют	данные отсутствуют
47	319646.74	2229990.24	данные отсутствуют	данные отсутствуют
48	319652.6	2230005.5	данные отсутствуют	данные отсутствуют
49	319639.66	2230010.52	данные отсутствуют	данные отсутствуют
50	319634.78	2229998.18	данные отсутствуют	данные отсутствуют

1451

Раздел 4.2

Сведения о частях земельного участка

Земельный участок			
(вид объекта недвижимости)			
Лист № __ Раздела 4.2	Всего листов раздела 4.2 : __	Всего разделов: __	Всего листов выписки: __
14.07.2022 № **/****/*****			
Кадастровый номер:		47:29:0574001:303	

Номер точки	Координаты, м		Описание закрепления на местности	Средняя квадратическая погрешность определения координат характерных точек границы части земельного участка, м
	X	Y		
1	2	3	4	5
51	319635.47	2229997.88	данные отсутствуют	данные отсутствуют
52	319633.62	2229993.27	данные отсутствуют	данные отсутствуют
53	319639.49	2229990.8	данные отсутствуют	данные отсутствуют
54	319640.17	2229992.51	данные отсутствуют	данные отсутствуют
55	319960.84	2229935.2	данные отсутствуют	данные отсутствуют
56	319967.72	2229952.41	данные отсутствуют	данные отсутствуют
57	319916.9	2229972.15	данные отсутствуют	данные отсутствуют
58	319910.15	2229955.02	данные отсутствуют	данные отсутствуют
59	320091.15	2230299.08	данные отсутствуют	данные отсутствуют
60	320091.47	2230300.15	данные отсутствуют	данные отсутствуют
61	320091.18	2230301.27	данные отсутствуют	данные отсутствуют
62	320090.36	2230302.07	данные отсутствуют	данные отсутствуют
63	320089.3	2230302.33	данные отсутствуют	данные отсутствуют
64	320088.32	2230302.07	данные отсутствуют	данные отсутствуют
65	320087.51	2230301.3	данные отсутствуют	данные отсутствуют
66	320087.21	2230300.29	данные отсутствуют	данные отсутствуют
67	320087.44	2230299.22	данные отсутствуют	данные отсутствуют

1452

Раздел 4.2

Сведения о частях земельного участка

Земельный участок			
(вид объекта недвижимости)			
Лист № __ Раздела 4.2	Всего листов раздела 4.2 : __	Всего разделов: __	Всего листов выписки: __
14.07.2022 № **/****/*****			
Кадастровый номер:		47:29:0574001:303	

Номер точки	Координаты, м		Описание закрепления на местности	Средняя квадратическая погрешность определения координат характерных точек границы части земельного участка, м
	X	Y		
1	2	3	4	5
68	320088.1	2230298.46	данные отсутствуют	данные отсутствуют
69	320089.22	2230298.07	данные отсутствуют	данные отсутствуют
70	320090.43	2230298.37	данные отсутствуют	данные отсутствуют
71	319876.22	2230047.81	данные отсутствуют	данные отсутствуют
72	319876.96	2230050.13	данные отсутствуют	данные отсутствуют
73	319876.27	2230052.84	данные отсутствуют	данные отсутствуют
74	319874.48	2230054.53	данные отсутствуют	данные отсутствуют
75	319872.2	2230055.15	данные отсутствуют	данные отсутствуют
76	319869.83	2230054.54	данные отсутствуют	данные отсутствуют
77	319868.14	2230052.93	данные отсутствуют	данные отсутствуют
78	319867.41	2230050.62	данные отсутствуют	данные отсутствуют
79	319868.03	2230047.96	данные отсутствуют	данные отсутствуют
80	319869.88	2230046.18	данные отсутствуют	данные отсутствуют
81	319872.24	2230045.59	данные отсутствуют	данные отсутствуют
82	319874.45	2230046.16	данные отсутствуют	данные отсутствуют
83	319820.6	2230267.87	данные отсутствуют	данные отсутствуют
84	319822.53	2230272.55	данные отсутствуют	данные отсутствуют

1453

Раздел 4.2

Сведения о частях земельного участка

Земельный участок			
(вид объекта недвижимости)			
Лист № __ Раздела 4.2	Всего листов раздела 4.2 : __	Всего разделов: __	Всего листов выписки: __
14.07.2022 № **/****/*****			
Кадастровый номер:		47:29:0574001:303	

Номер точки	Координаты, м		Описание закрепления на местности	Средняя квадратическая погрешность определения координат характерных точек границы части земельного участка, м
	X	Y		
1	2	3	4	5
85	319816.57	2230274.82	данные отсутствуют	данные отсутствуют
86	319814.7	2230270.16	данные отсутствуют	данные отсутствуют
87	319889.6	2230291.21	данные отсутствуют	данные отсутствуют
88	319886.7	2230295.22	данные отсутствуют	данные отсутствуют
89	319915.86	2230319.46	данные отсутствуют	данные отсутствуют
90	319909	2230327.8	данные отсутствуют	данные отсутствуют
91	319895.76	2230316.9	данные отсутствуют	данные отсутствуют
92	319894.11	2230318.96	данные отсутствуют	данные отсутствуют
93	319891.4	2230316.62	данные отсутствуют	данные отсутствуют
94	319892.97	2230314.6	данные отсутствуют	данные отсутствуют
95	319876.87	2230301.35	данные отсутствуют	данные отсутствуют
96	319875.23	2230303.31	данные отсутствуют	данные отсутствуют
97	319872.39	2230300.99	данные отсутствуют	данные отсутствуют
98	319874.02	2230299.01	данные отсутствуют	данные отсутствуют
99	319857.93	2230285.76	данные отсутствуют	данные отсутствуют
100	319856.33	2230287.66	данные отсутствуют	данные отсутствуют
101	319853.48	2230285.27	данные отсутствуют	данные отсутствуют

1454

Раздел 4.2

Сведения о частях земельного участка

Земельный участок			
(вид объекта недвижимости)			
Лист № __ Раздела 4.2	Всего листов раздела 4.2 : __	Всего разделов: __	Всего листов выписки: __
14.07.2022 № **/****/*****			
Кадастровый номер:		47:29:0574001:303	

Номер точки	Координаты, м		Описание закрепления на местности	Средняя квадратическая погрешность определения координат характерных точек границы части земельного участка, м
	X	Y		
1	2	3	4	5
102	319855.01	2230283.36	данные отсутствуют	данные отсутствуют
103	319840.34	2230271.28	данные отсутствуют	данные отсутствуют
104	319842.25	2230268.35	данные отсутствуют	данные отсутствуют
105	319840.52	2230266.69	данные отсутствуют	данные отсутствуют
106	319842.77	2230264.02	данные отсутствуют	данные отсутствуют
107	319844.5	2230265.61	данные отсутствуют	данные отсутствуют
108	319846.89	2230262.71	данные отсутствуют	данные отсутствуют
109	319880.91	2230290.49	данные отсутствуют	данные отсутствуют
110	319884.01	2230286.7	данные отсутствуют	данные отсутствуют
111	319647.95	2230029.86	данные отсутствуют	данные отсутствуют
112	319664.56	2230072.26	данные отсутствуют	данные отсутствуют
113	319658.86	2230074.67	данные отсутствуют	данные отсутствуют
114	319656.58	2230068.68	данные отсутствуют	данные отсутствуют
115	319594.91	2230093.05	данные отсутствуют	данные отсутствуют
116	319580.47	2230056.19	данные отсутствуют	данные отсутствуют
117	319608.63	2230045.2	данные отсутствуют	данные отсутствуют
118	319599.76	2230022.68	данные отсутствуют	данные отсутствуют

1455

Раздел 4.2

Сведения о частях земельного участка

Земельный участок			
(вид объекта недвижимости)			
Лист № __ Раздела 4.2	Всего листов раздела 4.2 : __	Всего разделов: __	Всего листов выписки: __
14.07.2022 № **/****/*****			
Кадастровый номер:		47:29:0574001:303	

Номер точки	Координаты, м		Описание закрепления на местности	Средняя квадратическая погрешность определения координат характерных точек границы части земельного участка, м
	X	Y		
1	2	3	4	5
119	319616.73	2230015.93	данные отсутствуют	данные отсутствуют
120	319621.55	2230027.22	данные отсутствуют	данные отсутствуют
121	319623.15	2230026.57	данные отсутствуют	данные отсутствуют
122	319625.37	2230032.32	данные отсутствуют	данные отсутствуют
123	319623.64	2230033.18	данные отсутствуют	данные отсутствуют
124	319625.65	2230038.55	данные отсутствуют	данные отсутствуют
125	319556.5	2230016.51	данные отсутствуют	данные отсутствуют
126	319559.55	2230022.4	данные отсутствуют	данные отсутствуют
127	319556.22	2230023.58	данные отсутствуют	данные отсутствуют
128	319553.33	2230017.95	данные отсутствуют	данные отсутствуют
129	319690.55	2230137.99	данные отсутствуют	данные отсутствуют
130	319694.62	2230148.25	данные отсутствуют	данные отсутствуют
131	319627.13	2230174.95	данные отсутствуют	данные отсутствуют
132	319623.07	2230164.68	данные отсутствуют	данные отсутствуют
133	319564.16	2230262.2	данные отсутствуют	данные отсутствуют
134	319584.48	2230314.86	данные отсутствуют	данные отсутствуют
135	319531.81	2230335.18	данные отсутствуют	данные отсутствуют

1456

Раздел 4.2

Сведения о частях земельного участка

Земельный участок			
(вид объекта недвижимости)			
Лист № __ Раздела 4.2	Всего листов раздела 4.2 : __	Всего разделов: __	Всего листов выписки: __
14.07.2022 № **/****/*****			
Кадастровый номер:		47:29:0574001:303	

Номер точки	Координаты, м		Описание закрепления на местности	Средняя квадратическая погрешность определения координат характерных точек границы части земельного участка, м
	X	Y		
1	2	3	4	5
136	319511.5	2230282.51	данные отсутствуют	данные отсутствуют
137	319624.62	2229699.1	данные отсутствуют	данные отсутствуют
138	319627.39	2229702.12	данные отсутствуют	данные отсутствуют
139	319625.84	2229703.53	данные отсутствуют	данные отсутствуют
140	319623.08	2229700.5	данные отсутствуют	данные отсутствуют
141	319826.46	2229889.63	данные отсутствуют	данные отсутствуют
142	319828.3	2229894.1	данные отсутствуют	данные отсутствуют
143	319819.64	2229897.64	данные отсутствуют	данные отсутствуют
144	319817.72	2229893.24	данные отсутствуют	данные отсутствуют
145	319888.48	2230042.76	данные отсутствуют	данные отсутствуют
146	319889.23	2230044.94	данные отсутствуют	данные отсутствуют
147	319888.75	2230047.33	данные отсутствуют	данные отсутствуют
148	319886.95	2230049.36	данные отсутствуют	данные отсутствуют
149	319884.71	2230050.07	данные отсутствуют	данные отсутствуют
150	319882.4	2230049.58	данные отсутствуют	данные отсутствуют
151	319880.7	2230048.27	данные отсутствуют	данные отсутствуют
152	319879.66	2230045.64	данные отсутствуют	данные отсутствуют

1457

Раздел 4.2

Сведения о частях земельного участка

Земельный участок			
(вид объекта недвижимости)			
Лист № __ Раздела 4.2	Всего листов раздела 4.2 : __	Всего разделов: __	Всего листов выписки: __
14.07.2022 № **/****/*****			
Кадастровый номер:		47:29:0574001:303	

Номер точки	Координаты, м		Описание закрепления на местности	Средняя квадратическая погрешность определения координат характерных точек границы части земельного участка, м
	X	Y		
1	2	3	4	5
153	319880.28	2230042.91	данные отсутствуют	данные отсутствуют
154	319882.05	2230041.14	данные отсутствуют	данные отсутствуют
155	319884.22	2230040.52	данные отсутствуют	данные отсутствуют
156	319886.53	2230040.98	данные отсутствуют	данные отсутствуют
157	319915.49	2230112.71	данные отсутствуют	данные отсутствуют
158	319919.92	2230124.31	данные отсутствуют	данные отсутствуют
159	319886.83	2230137.16	данные отсутствуют	данные отсутствуют
160	319882.43	2230125.52	данные отсутствуют	данные отсутствуют
161	320029.11	2230293.5	данные отсутствуют	данные отсутствуют
162	320029.48	2230299.53	данные отсутствуют	данные отсутствуют
163	320029.84	2230308.77	данные отсутствуют	данные отсутствуют
164	319969.81	2230308.34	данные отсутствуют	данные отсутствуют
165	319969.42	2230298.94	данные отсутствуют	данные отсутствуют
166	319987.02	2230298.94	данные отсутствуют	данные отсутствуют
167	319987.16	2230293.83	данные отсутствуют	данные отсутствуют
168	319990.63	2230293.81	данные отсутствуют	данные отсутствуют
169	319990.64	2230298.95	данные отсутствуют	данные отсутствуют

1458

Раздел 4.2

Сведения о частях земельного участка

Земельный участок			
(вид объекта недвижимости)			
Лист № __ Раздела 4.2	Всего листов раздела 4.2 : __	Всего разделов: __	Всего листов выписки: __
14.07.2022 № **/**/**/*****			
Кадастровый номер:		47:29:0574001:303	

Номер точки	Координаты, м		Описание закрепления на местности	Средняя квадратическая погрешность определения координат характерных точек границы части земельного участка, м
	X	Y		
1	2	3	4	5
170	320024.71	2230299.53	данные отсутствуют	данные отсутствуют
171	320024.6	2230293.48	данные отсутствуют	данные отсутствуют
172	319971.93	2229963.21	данные отсутствуют	данные отсутствуют
173	319978.63	2229980.27	данные отсутствуют	данные отсутствуют
174	319927.75	2230000.23	данные отсутствуют	данные отсутствуют
175	319921.11	2229983.14	данные отсутствуют	данные отсутствуют
176	319863.56	2230052.15	данные отсутствуют	данные отсутствуют
177	319864.38	2230054.63	данные отсутствуют	данные отсутствуют
178	319863.7	2230057.28	данные отсутствуют	данные отсутствуют
179	319861.78	2230059.08	данные отсутствуют	данные отсутствуют
180	319859.56	2230059.6	данные отсутствуют	данные отсутствуют
181	319857.51	2230059.12	данные отсутствуют	данные отсутствуют
182	319855.64	2230057.5	данные отсутствуют	данные отсутствуют
183	319854.82	2230054.72	данные отсутствуют	данные отсутствуют
184	319855.67	2230052.09	данные отсутствуют	данные отсутствуют
185	319857.31	2230050.63	данные отсутствуют	данные отсутствуют
186	319859.6	2230050.02	данные отсутствуют	данные отсутствуют

1459

Раздел 4.2

Сведения о частях земельного участка

Земельный участок			
(вид объекта недвижимости)			
Лист № __ Раздела 4.2	Всего листов раздела 4.2 : __	Всего разделов: __	Всего листов выписки: __
14.07.2022 № **/****/*****			
Кадастровый номер:		47:29:0574001:303	

Номер точки	Координаты, м		Описание закрепления на местности	Средняя квадратическая погрешность определения координат характерных точек границы части земельного участка, м
	X	Y		
1	2	3	4	5
187	319861.82	2230050.59	данные отсутствуют	данные отсутствуют
188	319849.98	2230055.96	данные отсутствуют	данные отсутствуют
189	319851.44	2230057.56	данные отсутствуют	данные отсутствуют
190	319852.05	2230059.73	данные отсутствуют	данные отсутствуют
191	319851.48	2230062.17	данные отсутствуют	данные отсутствуют
192	319849.84	2230063.93	данные отсутствуют	данные отсутствуют
193	319847.37	2230064.68	данные отсутствуют	данные отсутствуют
194	319845.13	2230064.17	данные отсутствуют	данные отсутствуют
195	319843.28	2230062.52	данные отсутствуют	данные отсутствуют
196	319842.44	2230060.19	данные отсутствуют	данные отсутствуют
197	319843.05	2230057.64	данные отсутствуют	данные отсутствуют
198	319844.82	2230055.79	данные отсутствуют	данные отсутствуют
199	319847.18	2230055.11	данные отсутствуют	данные отсутствуют
200	319786.01	2229952.5	данные отсутствуют	данные отсутствуют
201	319779.9	2229954.85	данные отсутствуют	данные отсутствуют
202	319779.37	2229953.67	данные отсутствуют	данные отсутствуют
203	319753.36	2229964.14	данные отсутствуют	данные отсутствуют

1460

Раздел 4.2

Сведения о частях земельного участка

Земельный участок			
(вид объекта недвижимости)			
Лист № __ Раздела 4.2	Всего листов раздела 4.2 : __	Всего разделов: __	Всего листов выписки: __
14.07.2022 № **/****/*****			
Кадастровый номер:		47:29:0574001:303	

Номер точки	Координаты, м		Описание закрепления на местности	Средняя квадратическая погрешность определения координат характерных точек границы части земельного участка, м
	X	Y		
1	2	3	4	5
204	319762.1	2229986.3	данные отсутствуют	данные отсутствуют
205	319790.04	2229975.25	данные отсутствуют	данные отсутствуют
206	319804.47	2230012.14	данные отсутствуют	данные отсутствуют
207	319776.47	2230023.08	данные отсутствуют	данные отсутствуют
208	319785.11	2230045.31	данные отсутствуют	данные отсутствуют
209	319813.16	2230034.33	данные отсутствуют	данные отсутствуют
210	319827.58	2230071.22	данные отсутствуют	данные отсутствуют
211	319799.62	2230082.13	данные отсутствуют	данные отсутствуют
212	319808.33	2230104.32	данные отсутствуют	данные отсутствуют
213	319836.34	2230093.35	данные отсутствуют	данные отсутствуют
214	319850.72	2230130.21	данные отсутствуют	данные отсутствуют
215	319822.57	2230141.28	данные отсутствуют	данные отсутствуют
216	319831.46	2230163.39	данные отсутствуют	данные отсутствуют
217	319859.46	2230152.52	данные отсутствуют	данные отсутствуют
218	319873.81	2230189.25	данные отсутствуют	данные отсутствуют
219	319812.41	2230213.31	данные отсутствуют	данные отсутствуют
220	319814.55	2230219.09	данные отсутствуют	данные отсутствуют

1461

Раздел 4.2

Сведения о частях земельного участка

Земельный участок			
(вид объекта недвижимости)			
Лист № __ Раздела 4.2	Всего листов раздела 4.2 : __	Всего разделов: __	Всего листов выписки: __
14.07.2022 № **/****/*****			
Кадастровый номер:		47:29:0574001:303	

Номер точки	Координаты, м		Описание закрепления на местности	Средняя квадратическая погрешность определения координат характерных точек границы части земельного участка, м
	X	Y		
1	2	3	4	5
221	319808.54	2230221.24	данные отсутствуют	данные отсутствуют
222	319806.27	2230215.63	данные отсутствуют	данные отсутствуют
223	319791.85	2230178.94	данные отсутствуют	данные отсутствуют
224	319814.24	2230170.11	данные отсутствуют	данные отсутствуют
225	319805.52	2230147.88	данные отсутствуют	данные отсутствуют
226	319789.06	2230154.32	данные отсутствуют	данные отсутствуют
227	319791.24	2230159.96	данные отсутствуют	данные отсутствуют
228	319785.52	2230162.18	данные отсутствуют	данные отсутствуют
229	319783.13	2230156.64	данные отсутствуют	данные отсутствуют
230	319768.64	2230119.83	данные отсутствуют	данные отсутствуют
231	319766.44	2230114.22	данные отсутствуют	данные отсутствуют
232	319772.68	2230111.89	данные отсутствуют	данные отсутствуют
233	319774.83	2230117.44	данные отсутствуют	данные отсутствуют
234	319791.11	2230111.14	данные отсутствуют	данные отсутствуют
235	319782.38	2230088.86	данные отсутствуют	данные отсутствуют
236	319766.01	2230095.24	данные отсутствуют	данные отсутствуют
237	319768.23	2230100.76	данные отсутствуют	данные отсутствуют

1462

Раздел 4.2

Сведения о частях земельного участка

Земельный участок			
(вид объекта недвижимости)			
Лист № __ Раздела 4.2	Всего листов раздела 4.2 : __	Всего разделов: __	Всего листов выписки: __
14.07.2022 № **/****/*****			
Кадастровый номер:		47:29:0574001:303	

Номер точки	Координаты, м		Описание закрепления на местности	Средняя квадратическая погрешность определения координат характерных точек границы части земельного участка, м
	X	Y		
1	2	3	4	5
238	319762.1	2230103.25	данные отсутствуют	данные отсутствуют
239	319759.89	2230097.63	данные отсутствуют	данные отсутствуют
240	319745.57	2230060.72	данные отсутствуют	данные отсутствуют
241	319767.91	2230051.99	данные отсутствуют	данные отсутствуют
242	319759.22	2230029.82	данные отсутствуют	данные отсутствуют
243	319742.99	2230036.17	данные отсутствуют	данные отсутствуют
244	319745.19	2230041.75	данные отсутствуют	данные отсутствуют
245	319739.15	2230044.08	данные отсутствуют	данные отсутствуют
246	319736.89	2230038.54	данные отсутствуют	данные отсутствуют
247	319722.48	2230001.86	данные отсутствуют	данные отсутствуют
248	319744.66	2229993.06	данные отсутствуют	данные отсутствуют
249	319735.88	2229970.45	данные отсутствуют	данные отсутствуют
250	319745.33	2229966.73	данные отсутствуют	данные отсутствуют
251	319740.85	2229955.47	данные отсутствуют	данные отсутствуют
252	319774.88	2229942.21	данные отсутствуют	данные отсутствуют
253	319774.51	2229941.27	данные отсутствуют	данные отсутствуют
254	319780.72	2229938.75	данные отсутствуют	данные отсутствуют

1463

Раздел 4.2

Сведения о частях земельного участка

Земельный участок			
(вид объекта недвижимости)			
Лист № __ Раздела 4.2	Всего листов раздела 4.2 : __	Всего разделов: __	Всего листов выписки: __
14.07.2022 № **/****/*****			
Кадастровый номер:		47:29:0574001:303	

Номер точки	Координаты, м		Описание закрепления на местности	Средняя квадратическая погрешность определения координат характерных точек границы части земельного участка, м
	X	Y		
1	2	3	4	5
255	319538.83	2230046.93	данные отсутствуют	данные отсутствуют
256	319543.41	2230058.76	данные отсутствуют	данные отсутствуют
257	319531.7	2230063.38	данные отсутствуют	данные отсутствуют
258	319526.93	2230051.46	данные отсутствуют	данные отсутствуют
259	319678.75	2230107.1	данные отсутствуют	данные отсутствуют
260	319682.23	2230117.19	данные отсутствуют	данные отсутствуют
261	319654.31	2230127.94	данные отсутствуют	данные отсутствуют
262	319662.6	2230149.04	данные отсутствуют	данные отсутствуют
263	319649.41	2230154.26	данные отсутствуют	данные отсутствуют
264	319641.06	2230133.23	данные отсутствуют	данные отсутствуют
265	319614.42	2230143.5	данные отсутствуют	данные отсутствуют
266	319610.28	2230133.16	данные отсутствуют	данные отсутствуют
267	319883	2230053.42	данные отсутствуют	данные отсутствуют
268	319912.19	2230062.76	данные отсутствуют	данные отсутствуют
268	319912.19	2230062.76	данные отсутствуют	данные отсутствуют
268	319912.19	2230062.76	данные отсутствуют	данные отсутствуют
269	319907.37	2230064.9	данные отсутствуют	данные отсутствуют

1464

Раздел 4.2

Сведения о частях земельного участка

Земельный участок			
(вид объекта недвижимости)			
Лист № __ Раздела 4.2	Всего листов раздела 4.2 : __	Всего разделов: __	Всего листов выписки: __
14.07.2022 № **/****/*****			
Кадастровый номер:		47:29:0574001:303	

Номер точки	Координаты, м		Описание закрепления на местности	Средняя квадратическая погрешность определения координат характерных точек границы части земельного участка, м
	X	Y		
1	2	3	4	5
270	319883.17	2230057.15	данные отсутствуют	данные отсутствуют
271	319837.12	2230076.86	данные отсутствуют	данные отсутствуют
272	319775.96	2229925.46	данные отсутствуют	данные отсутствуют
273	319779.14	2229925.77	данные отсутствуют	данные отсутствуют
274	319779.77	2229925.58	данные отсутствуют	данные отсутствуют
275	319839.02	2230072.25	данные отсутствуют	данные отсутствуют
276	319907.56	2230092.17	данные отсутствуют	данные отсутствуют
277	319911.98	2230103.78	данные отсутствуют	данные отсутствуют
278	319878.9	2230116.63	данные отсутствуют	данные отсутствуют
279	319874.49	2230104.99	данные отсутствуют	данные отсутствуют
280	319867.43	2229923.16	данные отсутствуют	данные отсутствуют
281	319873.8	2229940.1	данные отсутствуют	данные отсутствуют
282	319823.35	2229959.8	данные отсутствуют	данные отсутствуют
283	319816.9	2229942.59	данные отсутствуют	данные отсутствуют
284	319980.95	2230216.2	данные отсутствуют	данные отсутствуют
285	319985.8	2230229.35	данные отсутствуют	данные отсутствуют
286	319925.05	2230252.03	данные отсутствуют	данные отсутствуют

1465

Раздел 4.2

Сведения о частях земельного участка

Земельный участок			
(вид объекта недвижимости)			
Лист № __ Раздела 4.2	Всего листов раздела 4.2 : __	Всего разделов: __	Всего листов выписки: __
14.07.2022 № **/***/*****			
Кадастровый номер:		47:29:0574001:303	

Номер точки	Координаты, м		Описание закрепления на местности	Средняя квадратическая погрешность определения координат характерных точек границы части земельного участка, м
	X	Y		
1	2	3	4	5
287	319920.14	2230238.85	данные отсутствуют	данные отсутствуют
288	319923.3	2230133.62	данные отсутствуют	данные отсутствуют
289	319927.73	2230145.22	данные отсутствуют	данные отсутствуют
290	319894.64	2230158.07	данные отсутствуют	данные отсутствуют
291	319890.24	2230146.43	данные отсутствуют	данные отсутствуют
292	319871.73	2229891.86	данные отсутствуют	данные отсутствуют
293	319881.19	2229909.29	данные отсутствуют	данные отсутствуют
294	319910.55	2229964.32	данные отсутствуют	данные отсутствуют
295	319946.99	2230030.23	данные отсутствуют	данные отсутствуют
296	319948.11	2230033.44	данные отсутствуют	данные отсутствуют
297	319948.09	2230036.83	данные отсутствуют	данные отсутствуют
298	319946.93	2230040.02	данные отсутствуют	данные отсутствуют
299	319944.77	2230042.65	данные отсутствуют	данные отсутствуют
300	319926.67	2230058.23	данные отсутствуют	данные отсутствуют
301	319928.08	2230058.08	данные отсутствуют	данные отсутствуют
302	319929.75	2230058.04	данные отсутствуют	данные отсутствуют
303	319993.15	2230061.71	данные отсутствуют	данные отсутствуют

1466

Раздел 4.2

Сведения о частях земельного участка

Земельный участок			
(вид объекта недвижимости)			
Лист № __ Раздела 4.2	Всего листов раздела 4.2 : __	Всего разделов: __	Всего листов выписки: __
14.07.2022 № **/****/*****			
Кадастровый номер:		47:29:0574001:303	

Номер точки	Координаты, м		Описание закрепления на местности	Средняя квадратическая погрешность определения координат характерных точек границы части земельного участка, м
	X	Y		
1	2	3	4	5
304	319996.12	2230062.34	данные отсутствуют	данные отсутствуют
305	319998.76	2230063.84	данные отсутствуют	данные отсутствуют
306	320000.83	2230066.06	данные отсутствуют	данные отсутствуют
307	320002.14	2230068.8	данные отсутствуют	данные отсутствуют
308	320018.33	2230122.51	данные отсутствуют	данные отсутствуют
309	320041.47	2230197.49	данные отсутствуют	данные отсутствуют
310	320062.18	2230269.03	данные отсутствуют	данные отсутствуют
311	320079.71	2230329.52	данные отсутствуют	данные отсутствуют
312	320060.33	2230337.49	данные отсутствуют	данные отсутствуют
313	320042.01	2230274.9	данные отсутствуют	данные отсутствуют
314	320021.37	2230203.57	данные отсутствуют	данные отсутствуют
315	319998.42	2230128.54	данные отсутствуют	данные отсутствуют
316	319984.39	2230082.05	данные отсутствуют	данные отсутствуют
317	319929.44	2230078.85	данные отсутствуют	данные отсутствуют
318	319911.4	2230080.83	данные отсутствуют	данные отсутствуют
319	319894.66	2230083.49	данные отсутствуют	данные отсутствуют
320	319891.45	2230083.48	данные отсутствуют	данные отсутствуют

1467

Раздел 4.2

Сведения о частях земельного участка

Земельный участок			
(вид объекта недвижимости)			
Лист № __ Раздела 4.2	Всего листов раздела 4.2 : __	Всего разделов: __	Всего листов выписки: __
14.07.2022 № **/****/*****			
Кадастровый номер:		47:29:0574001:303	

Номер точки	Координаты, м		Описание закрепления на местности	Средняя квадратическая погрешность определения координат характерных точек границы части земельного участка, м
	X	Y		
1	2	3	4	5
321	319888.41	2230082.45	данные отсутствуют	данные отсутствуют
322	319885.85	2230080.51	данные отсутствуют	данные отсутствуют
323	319884.03	2230077.86	данные отсутствуют	данные отсутствуют
324	319883.16	2230074.77	данные отсутствуют	данные отсутствуют
325	319883.3	2230071.57	данные отсутствуют	данные отсутствуют
326	319884.45	2230068.57	данные отсутствуют	данные отсутствуют
327	319886.5	2230066.09	данные отсутствуют	данные отсутствуют
328	319924.59	2230032.7	данные отсутствуют	данные отсутствуют
329	319892.14	2229974.43	данные отсутствуют	данные отсутствуют
330	319862.88	2229919.15	данные отсутствуют	данные отсутствуют
331	319852.43	2229899.81	данные отсутствуют	данные отсутствуют
332	319900.99	2230067.73	данные отсутствуют	данные отсутствуют
332	319900.99	2230067.73	данные отсутствуют	данные отсутствуют
333	319906.07	2230079.67	данные отсутствуют	данные отсутствуют
333	319906.07	2230079.67	данные отсутствуют	данные отсутствуют
334	319917.33	2230074.85	данные отсутствуют	данные отсутствуют
334	319917.33	2230074.85	данные отсутствуют	данные отсутствуют

1468

Раздел 4.2

Сведения о частях земельного участка

Земельный участок			
(вид объекта недвижимости)			
Лист № __ Раздела 4.2	Всего листов раздела 4.2 : __	Всего разделов: __	Всего листов выписки: __
14.07.2022 № **/****/*****			
Кадастровый номер:		47:29:0574001:303	

Номер точки	Координаты, м		Описание закрепления на местности	Средняя квадратическая погрешность определения координат характерных точек границы части земельного участка, м
	X	Y		
1	2	3	4	5
335	319785.21	2230282.62	данные отсутствуют	данные отсутствуют
336	319834.22	2230300.53	данные отсутствуют	данные отсутствуют
337	319887.22	2230319.5	данные отсутствуют	данные отсутствуют
338	319967.72	2230348.27	данные отсутствуют	данные отсутствуют
339	320003.09	2230361.01	данные отсутствуют	данные отсутствуют
340	319989.63	2230366.54	данные отсутствуют	данные отсутствуют
341	319949.84	2230364.19	данные отсутствуют	данные отсутствуют
342	319880.15	2230339.28	данные отсутствуют	данные отсутствуют
343	319827.04	2230320.26	данные отсутствуют	данные отсутствуют
344	319777.96	2230302.33	данные отсутствуют	данные отсутствуют
345	319773.3	2230300.61	данные отсутствуют	данные отсутствуют
346	319763.9	2230274.77	данные отсутствуют	данные отсутствуют
347	319832.43	2229863.92	данные отсутствуют	данные отсутствуют
348	319854.54	2229867.99	данные отсутствуют	данные отсутствуют
349	319857.34	2229868.95	данные отсутствуют	данные отсутствуют
350	319859.73	2229870.69	данные отсутствуют	данные отсутствуют
351	319861.52	2229873.06	данные отсутствуют	данные отсутствуют

1469

Раздел 4.2

Сведения о частях земельного участка

Земельный участок			
(вид объекта недвижимости)			
Лист № __ Раздела 4.2	Всего листов раздела 4.2 : __	Всего разделов: __	Всего листов выписки: __
14.07.2022 № **/****/*****			
Кадастровый номер:		47:29:0574001:303	

Номер точки	Координаты, м		Описание закрепления на местности	Средняя квадратическая погрешность определения координат характерных точек границы части земельного участка, м
	X	Y		
1	2	3	4	5
352	319867.78	2229884.6	данные отсутствуют	данные отсутствуют
353	319848.72	2229892.95	данные отсутствуют	данные отсутствуют
354	319845.77	2229887.5	данные отсутствуют	данные отсутствуют
355	319831.94	2229885.1	данные отсутствуют	данные отсутствуют
356	319772.24	2229910.63	данные отсутствуют	данные отсутствуют
357	319760.57	2229915.69	данные отсутствуют	данные отсутствуют
358	319760.41	2229915.68	данные отсутствуют	данные отсутствуют
358	319760.41	2229915.68	данные отсутствуют	данные отсутствуют
359	319738.06	2229922.91	данные отсутствуют	данные отсутствуют
359	319738.06	2229922.91	данные отсутствуют	данные отсутствуют
360	319681.97	2229949.72	данные отсутствуют	данные отсутствуют
361	319638.32	2229968.49	данные отсутствуют	данные отсутствуют
362	319580.66	2229993.08	данные отсутствуют	данные отсутствуют
363	319581.66	2229997.1	данные отсутствуют	данные отсутствуют
363	319581.66	2229997.1	данные отсутствуют	данные отсутствуют
364	319562.21	2230005.47	данные отсутствуют	данные отсутствуют
365	319558.29	2229989.11	данные отсутствуют	данные отсутствуют

1470

Раздел 4.2

Сведения о частях земельного участка

Земельный участок			
(вид объекта недвижимости)			
Лист № __ Раздела 4.2	Всего листов раздела 4.2 : __	Всего разделов: __	Всего листов выписки: __
14.07.2022 № **/****/*****			
Кадастровый номер:		47:29:0574001:303	

Номер точки	Координаты, м		Описание закрепления на местности	Средняя квадратическая погрешность определения координат характерных точек границы части земельного участка, м
	X	Y		
1	2	3	4	5
366	319558.08	2229985.63	данные отсутствуют	данные отсутствуют
367	319559.07	2229982.3	данные отсутствуют	данные отсутствуют
368	319561.15	2229979.5	данные отсутствуют	данные отсутствуют
369	319564.06	2229977.59	данные отсутствуют	данные отсутствуют
370	319630.03	2229949.19	данные отсутствуют	данные отсутствуют
371	319696.13	2229920.77	данные отсутствуют	данные отсутствуют
372	319763.92	2229891.36	данные отсутствуют	данные отсутствуют
373	319826.69	2229864.56	данные отсутствуют	данные отсутствуют
374	319829.52	2229863.81	данные отсутствуют	данные отсутствуют
375	319546.73	2230023.27	данные отсутствуют	данные отсутствуют
376	319549.59	2230024.53	данные отсутствуют	данные отсутствуют
377	319551.93	2230026.61	данные отсутствуют	данные отсутствуют
378	319553.51	2230029.31	данные отсутствуют	данные отсутствуют
379	319573.89	2230081.61	данные отсутствуют	данные отсутствуют
380	319596.92	2230142	данные отсутствуют	данные отсутствуют
381	319619.69	2230200.93	данные отсутствуют	данные отсутствуют
382	319672.73	2230241.66	данные отсутствуют	данные отсутствуют

1471

Раздел 4.2

Сведения о частях земельного участка

Земельный участок			
(вид объекта недвижимости)			
Лист № __ Раздела 4.2	Всего листов раздела 4.2 : __	Всего разделов: __	Всего листов выписки: __
14.07.2022 № **/**/**/*****			
Кадастровый номер:		47:29:0574001:303	

Номер точки	Координаты, м		Описание закрепления на местности	Средняя квадратическая погрешность определения координат характерных точек границы части земельного участка, м
	X	Y		
1	2	3	4	5
383	319732.11	2230263.07	данные отсутствуют	данные отсутствуют
384	319703.54	2230275.09	данные отсутствуют	данные отсутствуют
385	319664	2230260.82	данные отсутствуют	данные отсутствуют
386	319661.3	2230259.35	данные отсутствуют	данные отсутствуют
387	319604.47	2230215.68	данные отсутствуют	данные отсутствуют
388	319602.56	2230213.74	данные отсутствуют	данные отсутствуют
389	319601.24	2230211.36	данные отсутствуют	данные отсутствуют
390	319577.32	2230149.55	данные отсутствуют	данные отсутствуют
391	319554.31	2230089.2	данные отсутствуют	данные отсутствуют
392	319533.94	2230036.93	данные отсутствуют	данные отсутствуют
393	319533.27	2230033.87	данные отсутствуют	данные отсутствуют
394	319533.58	2230030.76	данные отсутствуют	данные отсутствуют
395	319534.84	2230027.9	данные отсутствуют	данные отсутствуют
396	319536.92	2230025.56	данные отсутствуют	данные отсутствуют
397	319538.02	2230024.92	данные отсутствуют	данные отсутствуют
398	319541.15	2230023.49	данные отсутствуют	данные отсутствуют
399	319543.61	2230022.96	данные отсутствуют	данные отсутствуют

1472

Раздел 4.2

Сведения о частях земельного участка

Земельный участок			
(вид объекта недвижимости)			
Лист № __ Раздела 4.2	Всего листов раздела 4.2 : __	Всего разделов: __	Всего листов выписки: __
14.07.2022 № **/****/*****			
Кадастровый номер:		47:29:0574001:303	

Номер точки	Координаты, м		Описание закрепления на местности	Средняя квадратическая погрешность определения координат характерных точек границы части земельного участка, м
	X	Y		
1	2	3	4	5
400	319583.43	2230004.27	данные отсутствуют	данные отсутствуют
401	319586.47	2230016.55	данные отсутствуют	данные отсутствуют
402	319586.73	2230019.67	данные отсутствуют	данные отсутствуют
403	319586.03	2230022.72	данные отсутствуют	данные отсутствуют
404	319584.41	2230025.4	данные отсутствуют	данные отсутствуют
405	319582.04	2230027.44	данные отсутствуют	данные отсутствуют
406	319579.16	2230028.66	данные отсутствуют	данные отсутствуют
407	319578.12	2230028.91	данные отсутствуют	данные отсутствуют
408	319575	2230029.16	данные отсутствуют	данные отсутствуют
409	319571.96	2230028.42	данные отсутствуют	данные отсутствуют
410	319570.82	2230027.72	данные отсутствуют	данные отсутствуют
411	319567.73	2230019.5	данные отсутствуют	данные отсутствуют
411	319567.73	2230019.5	данные отсутствуют	данные отсутствуют
411	319567.73	2230019.5	данные отсутствуют	данные отсутствуют
412	319565.74	2230020.2	данные отсутствуют	данные отсутствуют
413	319564.04	2230013.09	данные отсутствуют	данные отсутствуют
414	319526.06	2230030.35	данные отсутствуют	данные отсутствуют

1473

Раздел 4.2

Сведения о частях земельного участка

Земельный участок			
(вид объекта недвижимости)			
Лист № __ Раздела 4.2	Всего листов раздела 4.2 : __	Всего разделов: __	Всего листов выписки: __
14.07.2022 № **/****/*****			
Кадастровый номер:		47:29:0574001:303	

Номер точки	Координаты, м		Описание закрепления на местности	Средняя квадратическая погрешность определения координат характерных точек границы части земельного участка, м
	X	Y		
1	2	3	4	5
415	319561.5	2230123.75	данные отсутствуют	данные отсутствуют
416	319582	2230177.79	данные отсутствуют	данные отсутствуют
417	319602.86	2230232.86	данные отсутствуют	данные отсутствуют
418	319625.47	2230292.68	данные отсутствуют	данные отсутствуют
419	319630.51	2230305.8	данные отсутствуют	данные отсутствуют
420	319610.23	2230314.33	данные отсутствуют	данные отсутствуют
421	319604.92	2230300.51	данные отсутствуют	данные отсутствуют
422	319582.28	2230240.64	данные отсутствуют	данные отсутствуют
423	319570.49	2230209.53	данные отсутствуют	данные отсутствуют
424	319582.98	2230204.97	данные отсутствуют	данные отсутствуют
425	319521.47	2230042.64	данные отсутствуют	данные отсутствуют
426	319525.54	2230030.59	данные отсутствуют	данные отсутствуют
427	319571.54	2230001.45	данные отсутствуют	данные отсутствуют
428	319550.28	2230010.6	данные отсутствуют	данные отсутствуют
429	319549.47	2230009.68	данные отсутствуют	данные отсутствуют
430	319522.57	2230021.15	данные отсутствуют	данные отсутствуют
431	319523.01	2230022.32	данные отсутствуют	данные отсутствуют

1474

Раздел 4.2

Сведения о частях земельного участка

Земельный участок			
(вид объекта недвижимости)			
Лист № __ Раздела 4.2	Всего листов раздела 4.2 : __	Всего разделов: __	Всего листов выписки: __
14.07.2022 № **/****/*****			
Кадастровый номер:		47:29:0574001:303	

Номер точки	Координаты, м		Описание закрепления на местности	Средняя квадратическая погрешность определения координат характерных точек границы части земельного участка, м
	X	Y		
1	2	3	4	5
432	319502.79	2230031.02	данные отсутствуют	данные отсутствуют
433	319494.45	2230009.22	данные отсутствуют	данные отсутствуют
434	319555.47	2229983.21	данные отсутствуют	данные отсутствуют
435	320143.32	2230298.27	данные отсутствуют	данные отсутствуют
436	320128.24	2230309.58	данные отсутствуют	данные отсутствуют
437	320047.55	2230342.74	данные отсутствуют	данные отсутствуют
438	320057.89	2230335.17	данные отсутствуют	данные отсутствуют
439	320113.57	2230293.07	данные отсутствуют	данные отсутствуют
440	320134.65	2230277.26	данные отсутствуют	данные отсутствуют
441	319576.72	2230007.32	данные отсутствуют	данные отсутствуют
442	319577.35	2230008.04	данные отсутствуют	данные отсутствуют
443	319579.5	2230011.86	данные отсутствуют	данные отсутствуют
444	319580.04	2230015.01	данные отсутствуют	данные отсутствуют
445	319579.35	2230019.11	данные отсутствуют	данные отсутствуют
446	319576.93	2230022.92	данные отсутствуют	данные отсутствуют
447	319574.1	2230025.03	данные отсутствуют	данные отсутствуют
448	319571.22	2230026.04	данные отсутствуют	данные отсутствуют

1475

Раздел 4.2

Сведения о частях земельного участка

Земельный участок			
(вид объекта недвижимости)			
Лист № __ Раздела 4.2	Всего листов раздела 4.2 : __	Всего разделов: __	Всего листов выписки: __
14.07.2022 № **/****/*****			
Кадастровый номер:		47:29:0574001:303	

Номер точки	Координаты, м		Описание закрепления на местности	Средняя квадратическая погрешность определения координат характерных точек границы части земельного участка, м
	X	Y		
1	2	3	4	5
449	319570.2	2230026.08	данные отсутствуют	данные отсутствуют
450	319559.42	2230022.44	данные отсутствуют	данные отсутствуют
451	319555.48	2230020.2	данные отсутствуют	данные отсутствуют
452	319556.44	2230017.6	данные отсутствуют	данные отсутствуют
453	319555.78	2230016.84	данные отсутствуют	данные отсутствуют
454	319832.37	2229863.88	данные отсутствуют	данные отсутствуют
455	319854.52	2229867.93	данные отсутствуют	данные отсутствуют
456	319857.32	2229868.88	данные отсутствуют	данные отсутствуют
457	319859.71	2229870.62	данные отсутствуют	данные отсутствуют
458	319861.5	2229872.98	данные отсутствуют	данные отсутствуют
459	319867.83	2229884.58	данные отсутствуют	данные отсутствуют
460	319848.58	2229893.01	данные отсутствуют	данные отсутствуют
461	319845.63	2229887.57	данные отсутствуют	данные отсутствуют
462	319831.87	2229885.09	данные отсутствуют	данные отсутствуют
463	319772.29	2229910.76	данные отсутствуют	данные отсутствуют
464	319760.83	2229915.72	данные отсутствуют	данные отсутствуют
465	319680.59	2229950.38	данные отсутствуют	данные отсутствуют

1476

Раздел 4.2

Сведения о частях земельного участка

Земельный участок			
(вид объекта недвижимости)			
Лист № __ Раздела 4.2	Всего листов раздела 4.2 : __	Всего разделов: __	Всего листов выписки: __
14.07.2022 № **/****/*****			
Кадастровый номер:		47:29:0574001:303	

Номер точки	Координаты, м		Описание закрепления на местности	Средняя квадратическая погрешность определения координат характерных точек границы части земельного участка, м
	X	Y		
1	2	3	4	5
466	319638.33	2229968.55	данные отсутствуют	данные отсутствуют
467	319580.67	2229993.11	данные отсутствуют	данные отсутствуют
468	319562.23	2230005.46	данные отсутствуют	данные отсутствуют
469	319558.3	2229989.13	данные отсутствуют	данные отсутствуют
470	319558.08	2229985.66	данные отсутствуют	данные отсутствуют
471	319559.07	2229982.33	данные отсутствуют	данные отсутствуют
472	319561.14	2229979.53	данные отсутствуют	данные отсутствуют
473	319564.05	2229977.62	данные отсутствуют	данные отсутствуют
474	319629.94	2229949.08	данные отсутствуют	данные отсутствуют
475	319696.04	2229920.66	данные отсутствуют	данные отсутствуют
476	319763.94	2229891.28	данные отсутствуют	данные отсутствуют
477	319826.65	2229864.52	данные отсутствуют	данные отсутствуют
478	319829.46	2229863.78	данные отсутствуют	данные отсутствуют
479	319583.44	2230004.27	данные отсутствуют	данные отсутствуют
480	319586.52	2230016.68	данные отсутствуют	данные отсутствуют
481	319586.79	2230019.8	данные отсутствуют	данные отсутствуют
482	319586.08	2230022.85	данные отсутствуют	данные отсутствуют

1477

Раздел 4.2

Сведения о частях земельного участка

Земельный участок			
(вид объекта недвижимости)			
Лист № __ Раздела 4.2	Всего листов раздела 4.2 : __	Всего разделов: __	Всего листов выписки: __
14.07.2022 № **/****/*****			
Кадастровый номер:		47:29:0574001:303	

Номер точки	Координаты, м		Описание закрепления на местности	Средняя квадратическая погрешность определения координат характерных точек границы части земельного участка, м
	X	Y		
1	2	3	4	5
483	319584.47	2230025.53	данные отсутствуют	данные отсутствуют
484	319582.11	2230027.58	данные отсутствуют	данные отсутствуют
485	319579.22	2230028.8	данные отсутствуют	данные отсутствуют
486	319578.18	2230029.05	данные отсутствуют	данные отсутствуют
487	319575.06	2230029.3	данные отсутствуют	данные отсутствуют
488	319572.02	2230028.57	данные отсутствуют	данные отсутствуют
489	319570.87	2230027.87	данные отсутствуют	данные отсутствуют
490	319565.77	2230020.2	данные отсутствуют	данные отсутствуют
491	319564.06	2230013.08	данные отсутствуют	данные отсутствуют
492	319871.79	2229891.84	данные отсутствуют	данные отсутствуют
493	319881.29	2229909.26	данные отсутствуют	данные отсутствуют
494	319910.67	2229964.23	данные отсутствуют	данные отсутствуют
495	319946.94	2230030.28	данные отсутствуют	данные отсутствуют
496	319948.04	2230033.46	данные отсутствуют	данные отсутствуют
497	319948.02	2230036.83	данные отсутствуют	данные отсутствуют
498	319946.88	2230040.01	данные отсутствуют	данные отсутствуют
499	319944.76	2230042.62	данные отсутствуют	данные отсутствуют

1478

Раздел 4.2

Сведения о частях земельного участка

Земельный участок			
(вид объекта недвижимости)			
Лист № __ Раздела 4.2	Всего листов раздела 4.2 : __	Всего разделов: __	Всего листов выписки: __
14.07.2022 № **/****/*****			
Кадастровый номер:		47:29:0574001:303	

Номер точки	Координаты, м		Описание закрепления на местности	Средняя квадратическая погрешность определения координат характерных точек границы части земельного участка, м
	X	Y		
1	2	3	4	5
500	319935.06	2230051.09	данные отсутствуют	данные отсутствуют
501	320001.89	2230052.4	данные отсутствуют	данные отсутствуют
502	320005.02	2230052.96	данные отсутствуют	данные отсутствуют
503	320007.8	2230054.48	данные отсутствуют	данные отсутствуют
504	320009.98	2230056.79	данные отсутствуют	данные отсутствуют
505	320011.32	2230059.67	данные отсутствуют	данные отсутствуют
506	320028.37	2230119.85	данные отсутствуют	данные отсутствуют
507	320050.31	2230196.03	данные отсутствуют	данные отсутствуют
508	320071.19	2230269.28	данные отсутствуют	данные отсутствуют
509	320087	2230326.52	данные отсутствуют	данные отсутствуют
510	320067.43	2230334.57	данные отсутствуют	данные отсутствуют
511	320050.79	2230275.06	данные отсутствуют	данные отсутствуют
512	320029.92	2230201.85	данные отсутствуют	данные отсутствуют
513	320007.99	2230125.69	данные отсутствуют	данные отсутствуют
514	319993.43	2230073.05	данные отсутствуют	данные отсутствуют
515	319929.04	2230071.94	данные отсутствуют	данные отсутствуют
516	319917.35	2230077.93	данные отсутствуют	данные отсутствуют

1479

Раздел 4.2

Сведения о частях земельного участка

Земельный участок			
(вид объекта недвижимости)			
Лист № __ Раздела 4.2	Всего листов раздела 4.2 : __	Всего разделов: __	Всего листов выписки: __
14.07.2022 № **/****/*****			
Кадастровый номер:		47:29:0574001:303	

Номер точки	Координаты, м		Описание закрепления на местности	Средняя квадратическая погрешность определения координат характерных точек границы части земельного участка, м
	X	Y		
1	2	3	4	5
517	319914.38	2230078.9	данные отсутствуют	данные отсутствуют
518	319911.92	2230079.91	данные отсутствуют	данные отсутствуют
519	319909	2230081.01	данные отсутствуют	данные отсутствуют
520	319895.6	2230083.78	данные отсутствуют	данные отсутствуют
521	319892.47	2230083.92	данные отсутствуют	данные отсутствуют
522	319889.46	2230083.1	данные отсутствуют	данные отсутствуют
523	319886.84	2230081.38	данные отсутствуют	данные отсутствуют
524	319884.89	2230078.94	данные отсутствуют	данные отсутствуют
525	319883.93	2230076.4	данные отсутствуют	данные отсутствуют
526	319883.77	2230075.76	данные отсутствуют	данные отсутствуют
527	319883.32	2230073.95	данные отсутствуют	данные отсутствуют
528	319883.54	2230070.83	данные отсутствуют	данные отсутствуют
529	319884.71	2230067.93	данные отсутствуют	данные отсутствуют
530	319886.72	2230065.53	данные отсутствуют	данные отсутствуют
531	319924.51	2230032.69	данные отсутствуют	данные отсутствуют
532	319891.98	2229974.25	данные отсутствуют	данные отсутствуют
533	319862.82	2229919.24	данные отсутствуют	данные отсутствуют

1480

Раздел 4.2

Сведения о частях земельного участка

Земельный участок			
(вид объекта недвижимости)			
Лист № __ Раздела 4.2	Всего листов раздела 4.2 : __	Всего разделов: __	Всего листов выписки: __
14.07.2022 № **/****/*****			
Кадастровый номер:		47:29:0574001:303	

Номер точки	Координаты, м		Описание закрепления на местности	Средняя квадратическая погрешность определения координат характерных точек границы части земельного участка, м
	X	Y		
1	2	3	4	5
534	319852.3	2229899.87	данные отсутствуют	данные отсутствуют

1481

Раздел 4.2

Сведения о частях земельного участка

Земельный участок				
(вид объекта недвижимости)				
Лист № ____ Раздела <u>4.2</u>		Всего листов раздела <u>4.2</u> : ____		Всего разделов: ____
Всего листов выписки: ____				
14.07.2022 № **/****/*****				
Кадастровый номер:			47:29:0574001:303	
Сведения о характерных точках границы части (частей) земельного участка				
Учетный номер части: 14				
Система координат: Местная 167				
Зона №				
Номер точки	Координаты, м		Описание закрепления на местности	Средняя квадратическая погрешность определения координат характерных точек границы части земельного участка, м
	X	Y		
1	2	3	4	5
1	319770.77	2230197.75	данные отсутствуют	данные отсутствуют
2	319778.42	2230217.75	данные отсутствуют	данные отсутствуют
3	319769.42	2230221.2	данные отсутствуют	данные отсутствуют
4	319768.5	2230221.58	данные отсутствуют	данные отсутствуют
5	319765.95	2230215.94	данные отсутствуют	данные отсутствуют
6	319766.75	2230215.57	данные отсутствуют	данные отсутствуют
7	319761.48	2230201.3	данные отсутствуют	данные отсутствуют
8	319338.29	2229970.17	данные отсутствуют	данные отсутствуют
9	319346.46	2229986.88	данные отсутствуют	данные отсутствуют
10	319314.33	2230002.58	данные отсутствуют	данные отсутствуют
11	319317.12	2230008.3	данные отсутствуют	данные отсутствуют
12	319305.85	2230013.81	данные отсутствуют	данные отсутствуют
13	319303.05	2230008.09	данные отсутствуют	данные отсутствуют
14	319273.18	2230022.69	данные отсутствуют	данные отсутствуют
15	319265.02	2230005.96	данные отсутствуют	данные отсутствуют
16	319988	2230235.6	данные отсутствуют	данные отсутствуют

1482

Раздел 4.2

Сведения о частях земельного участка

Земельный участок			
(вид объекта недвижимости)			
Лист № __ Раздела 4.2	Всего листов раздела 4.2 : __	Всего разделов: __	Всего листов выписки: __
14.07.2022 № **/***/*****			
Кадастровый номер:		47:29:0574001:303	

Номер точки	Координаты, м		Описание закрепления на местности	Средняя квадратическая погрешность определения координат характерных точек границы части земельного участка, м
	X	Y		
1	2	3	4	5
17	319992.85	2230248.75	данные отсутствуют	данные отсутствуют
18	319932.11	2230271.43	данные отсутствуют	данные отсутствуют
19	319927.19	2230258.25	данные отсутствуют	данные отсутствуют
20	319795.5	2230235.24	данные отсутствуют	данные отсутствуют
21	319798.54	2230241.62	данные отсутствуют	данные отсутствуют
22	319795	2230243.3	данные отсутствуют	данные отсутствуют
23	319792	2230236.99	данные отсутствуют	данные отсутствуют
24	319791.97	2230236.92	данные отсутствуют	данные отсутствуют
25	319877.44	2229968.03	данные отсутствуют	данные отсутствуют
26	319879.68	2229974.36	данные отсутствуют	данные отсутствуют
27	319876.63	2229975.61	данные отсутствуют	данные отсутствуют
28	319879.02	2229981.61	данные отсутствуют	данные отсутствуют
29	319851.45	2229992.36	данные отсутствуют	данные отсутствуют
30	319834.1	2229999.01	данные отсутствуют	данные отсутствуют
31	319836.05	2230004.23	данные отсутствуют	данные отсутствуют
32	319833.59	2230005.26	данные отсутствуют	данные отсутствуют
33	319835.14	2230009.23	данные отсутствуют	данные отсутствуют

1483

Раздел 4.2

Сведения о частях земельного участка

Земельный участок			
(вид объекта недвижимости)			
Лист № __ Раздела 4.2	Всего листов раздела 4.2 : __	Всего разделов: __	Всего листов выписки: __
14.07.2022 № **/****/*****			
Кадастровый номер:		47:29:0574001:303	

Номер точки	Координаты, м		Описание закрепления на местности	Средняя квадратическая погрешность определения координат характерных точек границы части земельного участка, м
	X	Y		
1	2	3	4	5
34	319828.84	2230011.68	данные отсутствуют	данные отсутствуют
35	319827.22	2230007.57	данные отсутствуют	данные отсутствуют
36	319824.13	2230008.67	данные отсутствуют	данные отсутствуют
37	319815.01	2229985.66	данные отсутствуют	данные отсутствуют
38	319825.98	2229981.24	данные отсутствуют	данные отсутствуют
39	319835.84	2229977.22	данные отсутствуют	данные отсутствуют
40	319871.65	2229963.25	данные отсутствуют	данные отсутствуют
41	319874.52	2229969.16	данные отсутствуют	данные отсутствуют
42	319896.18	2229998.87	данные отсутствуют	данные отсутствуют
43	319902.2	2230014.54	данные отсутствуют	данные отсутствуют
44	319851.75	2230033.91	данные отсутствуют	данные отсутствуют
45	319845.74	2230018.23	данные отсутствуют	данные отсутствуют
46	319846.28	2230018.02	данные отсутствуют	данные отсутствуют
47	319646.74	2229990.24	данные отсутствуют	данные отсутствуют
48	319652.6	2230005.5	данные отсутствуют	данные отсутствуют
49	319639.66	2230010.52	данные отсутствуют	данные отсутствуют
50	319634.78	2229998.18	данные отсутствуют	данные отсутствуют

1484

Раздел 4.2

Сведения о частях земельного участка

Земельный участок			
(вид объекта недвижимости)			
Лист № __ Раздела 4.2	Всего листов раздела 4.2 : __	Всего разделов: __	Всего листов выписки: __
14.07.2022 № **/****/*****			
Кадастровый номер:		47:29:0574001:303	

Номер точки	Координаты, м		Описание закрепления на местности	Средняя квадратическая погрешность определения координат характерных точек границы части земельного участка, м
	X	Y		
1	2	3	4	5
51	319635.47	2229997.88	данные отсутствуют	данные отсутствуют
52	319633.62	2229993.27	данные отсутствуют	данные отсутствуют
53	319639.49	2229990.8	данные отсутствуют	данные отсутствуют
54	319640.17	2229992.51	данные отсутствуют	данные отсутствуют
55	319960.84	2229935.2	данные отсутствуют	данные отсутствуют
56	319967.72	2229952.41	данные отсутствуют	данные отсутствуют
57	319916.9	2229972.15	данные отсутствуют	данные отсутствуют
58	319910.15	2229955.02	данные отсутствуют	данные отсутствуют
59	320091.15	2230299.08	данные отсутствуют	данные отсутствуют
60	320091.47	2230300.15	данные отсутствуют	данные отсутствуют
61	320091.18	2230301.27	данные отсутствуют	данные отсутствуют
62	320090.36	2230302.07	данные отсутствуют	данные отсутствуют
63	320089.3	2230302.33	данные отсутствуют	данные отсутствуют
64	320088.32	2230302.07	данные отсутствуют	данные отсутствуют
65	320087.51	2230301.3	данные отсутствуют	данные отсутствуют
66	320087.21	2230300.29	данные отсутствуют	данные отсутствуют
67	320087.44	2230299.22	данные отсутствуют	данные отсутствуют

1485

Раздел 4.2

Сведения о частях земельного участка

Земельный участок			
(вид объекта недвижимости)			
Лист № __ Раздела 4.2	Всего листов раздела 4.2 : __	Всего разделов: __	Всего листов выписки: __
14.07.2022 № **/****/*****			
Кадастровый номер:		47:29:0574001:303	

Номер точки	Координаты, м		Описание закрепления на местности	Средняя квадратическая погрешность определения координат характерных точек границы части земельного участка, м
	X	Y		
1	2	3	4	5
68	320088.1	2230298.46	данные отсутствуют	данные отсутствуют
69	320089.22	2230298.07	данные отсутствуют	данные отсутствуют
70	320090.43	2230298.37	данные отсутствуют	данные отсутствуют
71	319876.22	2230047.81	данные отсутствуют	данные отсутствуют
72	319876.96	2230050.13	данные отсутствуют	данные отсутствуют
73	319876.27	2230052.84	данные отсутствуют	данные отсутствуют
74	319874.48	2230054.53	данные отсутствуют	данные отсутствуют
75	319872.2	2230055.15	данные отсутствуют	данные отсутствуют
76	319869.83	2230054.54	данные отсутствуют	данные отсутствуют
77	319868.14	2230052.93	данные отсутствуют	данные отсутствуют
78	319867.41	2230050.62	данные отсутствуют	данные отсутствуют
79	319868.03	2230047.96	данные отсутствуют	данные отсутствуют
80	319869.88	2230046.18	данные отсутствуют	данные отсутствуют
81	319872.24	2230045.59	данные отсутствуют	данные отсутствуют
82	319874.45	2230046.16	данные отсутствуют	данные отсутствуют
83	319820.6	2230267.87	данные отсутствуют	данные отсутствуют
84	319822.53	2230272.55	данные отсутствуют	данные отсутствуют

1486

Раздел 4.2

Сведения о частях земельного участка

Земельный участок			
(вид объекта недвижимости)			
Лист № __ Раздела 4.2	Всего листов раздела 4.2 : __	Всего разделов: __	Всего листов выписки: __
14.07.2022 № **/****/*****			
Кадастровый номер:		47:29:0574001:303	

Номер точки	Координаты, м		Описание закрепления на местности	Средняя квадратическая погрешность определения координат характерных точек границы части земельного участка, м
	X	Y		
1	2	3	4	5
85	319816.57	2230274.82	данные отсутствуют	данные отсутствуют
86	319814.7	2230270.16	данные отсутствуют	данные отсутствуют
87	319889.6	2230291.21	данные отсутствуют	данные отсутствуют
88	319886.7	2230295.22	данные отсутствуют	данные отсутствуют
89	319915.86	2230319.46	данные отсутствуют	данные отсутствуют
90	319909	2230327.8	данные отсутствуют	данные отсутствуют
91	319895.76	2230316.9	данные отсутствуют	данные отсутствуют
92	319894.11	2230318.96	данные отсутствуют	данные отсутствуют
93	319891.4	2230316.62	данные отсутствуют	данные отсутствуют
94	319892.97	2230314.6	данные отсутствуют	данные отсутствуют
95	319876.87	2230301.35	данные отсутствуют	данные отсутствуют
96	319875.23	2230303.31	данные отсутствуют	данные отсутствуют
97	319872.39	2230300.99	данные отсутствуют	данные отсутствуют
98	319874.02	2230299.01	данные отсутствуют	данные отсутствуют
99	319857.93	2230285.76	данные отсутствуют	данные отсутствуют
100	319856.33	2230287.66	данные отсутствуют	данные отсутствуют
101	319853.48	2230285.27	данные отсутствуют	данные отсутствуют

1487

Раздел 4.2

Сведения о частях земельного участка

Земельный участок			
(вид объекта недвижимости)			
Лист № __ Раздела 4.2	Всего листов раздела 4.2 : __	Всего разделов: __	Всего листов выписки: __
14.07.2022 № **/****/*****			
Кадастровый номер:		47:29:0574001:303	

Номер точки	Координаты, м		Описание закрепления на местности	Средняя квадратическая погрешность определения координат характерных точек границы части земельного участка, м
	X	Y		
1	2	3	4	5
102	319855.01	2230283.36	данные отсутствуют	данные отсутствуют
103	319840.34	2230271.28	данные отсутствуют	данные отсутствуют
104	319842.25	2230268.35	данные отсутствуют	данные отсутствуют
105	319840.52	2230266.69	данные отсутствуют	данные отсутствуют
106	319842.77	2230264.02	данные отсутствуют	данные отсутствуют
107	319844.5	2230265.61	данные отсутствуют	данные отсутствуют
108	319846.89	2230262.71	данные отсутствуют	данные отсутствуют
109	319880.91	2230290.49	данные отсутствуют	данные отсутствуют
110	319884.01	2230286.7	данные отсутствуют	данные отсутствуют
111	319647.95	2230029.86	данные отсутствуют	данные отсутствуют
112	319664.56	2230072.26	данные отсутствуют	данные отсутствуют
113	319658.86	2230074.67	данные отсутствуют	данные отсутствуют
114	319656.58	2230068.68	данные отсутствуют	данные отсутствуют
115	319594.91	2230093.05	данные отсутствуют	данные отсутствуют
116	319580.47	2230056.19	данные отсутствуют	данные отсутствуют
117	319608.63	2230045.2	данные отсутствуют	данные отсутствуют
118	319599.76	2230022.68	данные отсутствуют	данные отсутствуют

1488

Раздел 4.2

Сведения о частях земельного участка

Земельный участок			
(вид объекта недвижимости)			
Лист № __ Раздела 4.2	Всего листов раздела 4.2 : __	Всего разделов: __	Всего листов выписки: __
14.07.2022 № **/****/*****			
Кадастровый номер:		47:29:0574001:303	

Номер точки	Координаты, м		Описание закрепления на местности	Средняя квадратическая погрешность определения координат характерных точек границы части земельного участка, м
	X	Y		
1	2	3	4	5
119	319616.73	2230015.93	данные отсутствуют	данные отсутствуют
120	319621.55	2230027.22	данные отсутствуют	данные отсутствуют
121	319623.15	2230026.57	данные отсутствуют	данные отсутствуют
122	319625.37	2230032.32	данные отсутствуют	данные отсутствуют
123	319623.64	2230033.18	данные отсутствуют	данные отсутствуют
124	319625.65	2230038.55	данные отсутствуют	данные отсутствуют
125	319556.5	2230016.51	данные отсутствуют	данные отсутствуют
126	319559.55	2230022.4	данные отсутствуют	данные отсутствуют
127	319556.22	2230023.58	данные отсутствуют	данные отсутствуют
128	319553.33	2230017.95	данные отсутствуют	данные отсутствуют
129	319690.55	2230137.99	данные отсутствуют	данные отсутствуют
130	319694.62	2230148.25	данные отсутствуют	данные отсутствуют
131	319627.13	2230174.95	данные отсутствуют	данные отсутствуют
132	319623.07	2230164.68	данные отсутствуют	данные отсутствуют
133	319564.16	2230262.2	данные отсутствуют	данные отсутствуют
134	319584.48	2230314.86	данные отсутствуют	данные отсутствуют
135	319531.81	2230335.18	данные отсутствуют	данные отсутствуют

1489

Раздел 4.2

Сведения о частях земельного участка

Земельный участок			
(вид объекта недвижимости)			
Лист № __ Раздела 4.2	Всего листов раздела 4.2 : __	Всего разделов: __	Всего листов выписки: __
14.07.2022 № **/****/*****			
Кадастровый номер:		47:29:0574001:303	

Номер точки	Координаты, м		Описание закрепления на местности	Средняя квадратическая погрешность определения координат характерных точек границы части земельного участка, м
	X	Y		
1	2	3	4	5
136	319511.5	2230282.51	данные отсутствуют	данные отсутствуют
137	319624.62	2229699.1	данные отсутствуют	данные отсутствуют
138	319627.39	2229702.12	данные отсутствуют	данные отсутствуют
139	319625.84	2229703.53	данные отсутствуют	данные отсутствуют
140	319623.08	2229700.5	данные отсутствуют	данные отсутствуют
141	319826.46	2229889.63	данные отсутствуют	данные отсутствуют
142	319828.3	2229894.1	данные отсутствуют	данные отсутствуют
143	319819.64	2229897.64	данные отсутствуют	данные отсутствуют
144	319817.72	2229893.24	данные отсутствуют	данные отсутствуют
145	319888.48	2230042.76	данные отсутствуют	данные отсутствуют
146	319889.23	2230044.94	данные отсутствуют	данные отсутствуют
147	319888.75	2230047.33	данные отсутствуют	данные отсутствуют
148	319886.95	2230049.36	данные отсутствуют	данные отсутствуют
149	319884.71	2230050.07	данные отсутствуют	данные отсутствуют
150	319882.4	2230049.58	данные отсутствуют	данные отсутствуют
151	319880.7	2230048.27	данные отсутствуют	данные отсутствуют
152	319879.66	2230045.64	данные отсутствуют	данные отсутствуют

1490

Раздел 4.2

Сведения о частях земельного участка

Земельный участок			
(вид объекта недвижимости)			
Лист № __ Раздела 4.2	Всего листов раздела 4.2 : __	Всего разделов: __	Всего листов выписки: __
14.07.2022 № **/****/*****			
Кадастровый номер:		47:29:0574001:303	

Номер точки	Координаты, м		Описание закрепления на местности	Средняя квадратическая погрешность определения координат характерных точек границы части земельного участка, м
	X	Y		
1	2	3	4	5
153	319880.28	2230042.91	данные отсутствуют	данные отсутствуют
154	319882.05	2230041.14	данные отсутствуют	данные отсутствуют
155	319884.22	2230040.52	данные отсутствуют	данные отсутствуют
156	319886.53	2230040.98	данные отсутствуют	данные отсутствуют
157	319915.49	2230112.71	данные отсутствуют	данные отсутствуют
158	319919.92	2230124.31	данные отсутствуют	данные отсутствуют
159	319886.83	2230137.16	данные отсутствуют	данные отсутствуют
160	319882.43	2230125.52	данные отсутствуют	данные отсутствуют
161	320029.11	2230293.5	данные отсутствуют	данные отсутствуют
162	320029.48	2230299.53	данные отсутствуют	данные отсутствуют
163	320029.84	2230308.77	данные отсутствуют	данные отсутствуют
164	319969.81	2230308.34	данные отсутствуют	данные отсутствуют
165	319969.42	2230298.94	данные отсутствуют	данные отсутствуют
166	319987.02	2230298.94	данные отсутствуют	данные отсутствуют
167	319987.16	2230293.83	данные отсутствуют	данные отсутствуют
168	319990.63	2230293.81	данные отсутствуют	данные отсутствуют
169	319990.64	2230298.95	данные отсутствуют	данные отсутствуют

1491

Раздел 4.2

Сведения о частях земельного участка

Земельный участок			
(вид объекта недвижимости)			
Лист № __ Раздела 4.2	Всего листов раздела 4.2 : __	Всего разделов: __	Всего листов выписки: __
14.07.2022 № **/****/*****			
Кадастровый номер:		47:29:0574001:303	

Номер точки	Координаты, м		Описание закрепления на местности	Средняя квадратическая погрешность определения координат характерных точек границы части земельного участка, м
	X	Y		
1	2	3	4	5
170	320024.71	2230299.53	данные отсутствуют	данные отсутствуют
171	320024.6	2230293.48	данные отсутствуют	данные отсутствуют
172	319971.93	2229963.21	данные отсутствуют	данные отсутствуют
173	319978.63	2229980.27	данные отсутствуют	данные отсутствуют
174	319927.75	2230000.23	данные отсутствуют	данные отсутствуют
175	319921.11	2229983.14	данные отсутствуют	данные отсутствуют
176	319863.56	2230052.15	данные отсутствуют	данные отсутствуют
177	319864.38	2230054.63	данные отсутствуют	данные отсутствуют
178	319863.7	2230057.28	данные отсутствуют	данные отсутствуют
179	319861.78	2230059.08	данные отсутствуют	данные отсутствуют
180	319859.56	2230059.6	данные отсутствуют	данные отсутствуют
181	319857.51	2230059.12	данные отсутствуют	данные отсутствуют
182	319855.64	2230057.5	данные отсутствуют	данные отсутствуют
183	319854.82	2230054.72	данные отсутствуют	данные отсутствуют
184	319855.67	2230052.09	данные отсутствуют	данные отсутствуют
185	319857.31	2230050.63	данные отсутствуют	данные отсутствуют
186	319859.6	2230050.02	данные отсутствуют	данные отсутствуют

1492

Раздел 4.2

Сведения о частях земельного участка

Земельный участок			
(вид объекта недвижимости)			
Лист № __ Раздела 4.2	Всего листов раздела 4.2 : __	Всего разделов: __	Всего листов выписки: __
14.07.2022 № **/****/*****			
Кадастровый номер:		47:29:0574001:303	

Номер точки	Координаты, м		Описание закрепления на местности	Средняя квадратическая погрешность определения координат характерных точек границы части земельного участка, м
	X	Y		
1	2	3	4	5
187	319861.82	2230050.59	данные отсутствуют	данные отсутствуют
188	319849.98	2230055.96	данные отсутствуют	данные отсутствуют
189	319851.44	2230057.56	данные отсутствуют	данные отсутствуют
190	319852.05	2230059.73	данные отсутствуют	данные отсутствуют
191	319851.48	2230062.17	данные отсутствуют	данные отсутствуют
192	319849.84	2230063.93	данные отсутствуют	данные отсутствуют
193	319847.37	2230064.68	данные отсутствуют	данные отсутствуют
194	319845.13	2230064.17	данные отсутствуют	данные отсутствуют
195	319843.28	2230062.52	данные отсутствуют	данные отсутствуют
196	319842.44	2230060.19	данные отсутствуют	данные отсутствуют
197	319843.05	2230057.64	данные отсутствуют	данные отсутствуют
198	319844.82	2230055.79	данные отсутствуют	данные отсутствуют
199	319847.18	2230055.11	данные отсутствуют	данные отсутствуют
200	319786.01	2229952.5	данные отсутствуют	данные отсутствуют
201	319779.9	2229954.85	данные отсутствуют	данные отсутствуют
202	319779.37	2229953.67	данные отсутствуют	данные отсутствуют
203	319753.36	2229964.14	данные отсутствуют	данные отсутствуют

1493

Раздел 4.2

Сведения о частях земельного участка

Земельный участок			
(вид объекта недвижимости)			
Лист № __ Раздела 4.2	Всего листов раздела 4.2 : __	Всего разделов: __	Всего листов выписки: __
14.07.2022 № **/****/*****			
Кадастровый номер:		47:29:0574001:303	

Номер точки	Координаты, м		Описание закрепления на местности	Средняя квадратическая погрешность определения координат характерных точек границы части земельного участка, м
	X	Y		
1	2	3	4	5
204	319762.1	2229986.3	данные отсутствуют	данные отсутствуют
205	319790.04	2229975.25	данные отсутствуют	данные отсутствуют
206	319804.47	2230012.14	данные отсутствуют	данные отсутствуют
207	319776.47	2230023.08	данные отсутствуют	данные отсутствуют
208	319785.11	2230045.31	данные отсутствуют	данные отсутствуют
209	319813.16	2230034.33	данные отсутствуют	данные отсутствуют
210	319827.58	2230071.22	данные отсутствуют	данные отсутствуют
211	319799.62	2230082.13	данные отсутствуют	данные отсутствуют
212	319808.33	2230104.32	данные отсутствуют	данные отсутствуют
213	319836.34	2230093.35	данные отсутствуют	данные отсутствуют
214	319850.72	2230130.21	данные отсутствуют	данные отсутствуют
215	319822.57	2230141.28	данные отсутствуют	данные отсутствуют
216	319831.46	2230163.39	данные отсутствуют	данные отсутствуют
217	319859.46	2230152.52	данные отсутствуют	данные отсутствуют
218	319873.81	2230189.25	данные отсутствуют	данные отсутствуют
219	319812.41	2230213.31	данные отсутствуют	данные отсутствуют
220	319814.55	2230219.09	данные отсутствуют	данные отсутствуют

1494

Раздел 4.2

Сведения о частях земельного участка

Земельный участок			
(вид объекта недвижимости)			
Лист № __ Раздела 4.2	Всего листов раздела 4.2 : __	Всего разделов: __	Всего листов выписки: __
14.07.2022 № **/****/*****			
Кадастровый номер:		47:29:0574001:303	

Номер точки	Координаты, м		Описание закрепления на местности	Средняя квадратическая погрешность определения координат характерных точек границы части земельного участка, м
	X	Y		
1	2	3	4	5
221	319808.54	2230221.24	данные отсутствуют	данные отсутствуют
222	319806.27	2230215.63	данные отсутствуют	данные отсутствуют
223	319791.85	2230178.94	данные отсутствуют	данные отсутствуют
224	319814.24	2230170.11	данные отсутствуют	данные отсутствуют
225	319805.52	2230147.88	данные отсутствуют	данные отсутствуют
226	319789.06	2230154.32	данные отсутствуют	данные отсутствуют
227	319791.24	2230159.96	данные отсутствуют	данные отсутствуют
228	319785.52	2230162.18	данные отсутствуют	данные отсутствуют
229	319783.13	2230156.64	данные отсутствуют	данные отсутствуют
230	319768.64	2230119.83	данные отсутствуют	данные отсутствуют
231	319766.44	2230114.22	данные отсутствуют	данные отсутствуют
232	319772.68	2230111.89	данные отсутствуют	данные отсутствуют
233	319774.83	2230117.44	данные отсутствуют	данные отсутствуют
234	319791.11	2230111.14	данные отсутствуют	данные отсутствуют
235	319782.38	2230088.86	данные отсутствуют	данные отсутствуют
236	319766.01	2230095.24	данные отсутствуют	данные отсутствуют
237	319768.23	2230100.76	данные отсутствуют	данные отсутствуют

1495

Раздел 4.2

Сведения о частях земельного участка

Земельный участок			
(вид объекта недвижимости)			
Лист № __ Раздела 4.2	Всего листов раздела 4.2 : __	Всего разделов: __	Всего листов выписки: __
14.07.2022 № **/****/*****			
Кадастровый номер:		47:29:0574001:303	

Номер точки	Координаты, м		Описание закрепления на местности	Средняя квадратическая погрешность определения координат характерных точек границы части земельного участка, м
	X	Y		
1	2	3	4	5
238	319762.1	2230103.25	данные отсутствуют	данные отсутствуют
239	319759.89	2230097.63	данные отсутствуют	данные отсутствуют
240	319745.57	2230060.72	данные отсутствуют	данные отсутствуют
241	319767.91	2230051.99	данные отсутствуют	данные отсутствуют
242	319759.22	2230029.82	данные отсутствуют	данные отсутствуют
243	319742.99	2230036.17	данные отсутствуют	данные отсутствуют
244	319745.19	2230041.75	данные отсутствуют	данные отсутствуют
245	319739.15	2230044.08	данные отсутствуют	данные отсутствуют
246	319736.89	2230038.54	данные отсутствуют	данные отсутствуют
247	319722.48	2230001.86	данные отсутствуют	данные отсутствуют
248	319744.66	2229993.06	данные отсутствуют	данные отсутствуют
249	319735.88	2229970.45	данные отсутствуют	данные отсутствуют
250	319745.33	2229966.73	данные отсутствуют	данные отсутствуют
251	319740.85	2229955.47	данные отсутствуют	данные отсутствуют
252	319774.88	2229942.21	данные отсутствуют	данные отсутствуют
253	319774.51	2229941.27	данные отсутствуют	данные отсутствуют
254	319780.72	2229938.75	данные отсутствуют	данные отсутствуют

1496

Раздел 4.2

Сведения о частях земельного участка

Земельный участок			
(вид объекта недвижимости)			
Лист № ___ Раздела 4.2	Всего листов раздела 4.2 : ___	Всего разделов: ___	Всего листов выписки: ___
14.07.2022 № **/****/*****			
Кадастровый номер:		47:29:0574001:303	

Номер точки	Координаты, м		Описание закрепления на местности	Средняя квадратическая погрешность определения координат характерных точек границы части земельного участка, м
	X	Y		
1	2	3	4	5
255	319538.83	2230046.93	данные отсутствуют	данные отсутствуют
256	319543.41	2230058.76	данные отсутствуют	данные отсутствуют
257	319531.7	2230063.38	данные отсутствуют	данные отсутствуют
258	319526.93	2230051.46	данные отсутствуют	данные отсутствуют
259	319678.75	2230107.1	данные отсутствуют	данные отсутствуют
260	319682.23	2230117.19	данные отсутствуют	данные отсутствуют
261	319654.31	2230127.94	данные отсутствуют	данные отсутствуют
262	319662.6	2230149.04	данные отсутствуют	данные отсутствуют
263	319649.41	2230154.26	данные отсутствуют	данные отсутствуют
264	319641.06	2230133.23	данные отсутствуют	данные отсутствуют
265	319614.42	2230143.5	данные отсутствуют	данные отсутствуют
266	319610.28	2230133.16	данные отсутствуют	данные отсутствуют
267	319883	2230053.42	данные отсутствуют	данные отсутствуют
268	319912.19	2230062.76	данные отсутствуют	данные отсутствуют
268	319912.19	2230062.76	данные отсутствуют	данные отсутствуют
268	319912.19	2230062.76	данные отсутствуют	данные отсутствуют
269	319907.37	2230064.9	данные отсутствуют	данные отсутствуют

1497

Раздел 4.2

Сведения о частях земельного участка

Земельный участок			
(вид объекта недвижимости)			
Лист № __ Раздела 4.2	Всего листов раздела 4.2 : __	Всего разделов: __	Всего листов выписки: __
14.07.2022 № **/****/*****			
Кадастровый номер:		47:29:0574001:303	

Номер точки	Координаты, м		Описание закрепления на местности	Средняя квадратическая погрешность определения координат характерных точек границы части земельного участка, м
	X	Y		
1	2	3	4	5
270	319883.17	2230057.15	данные отсутствуют	данные отсутствуют
271	319837.12	2230076.86	данные отсутствуют	данные отсутствуют
272	319775.96	2229925.46	данные отсутствуют	данные отсутствуют
273	319779.14	2229925.77	данные отсутствуют	данные отсутствуют
274	319779.77	2229925.58	данные отсутствуют	данные отсутствуют
275	319839.02	2230072.25	данные отсутствуют	данные отсутствуют
276	319907.56	2230092.17	данные отсутствуют	данные отсутствуют
277	319911.98	2230103.78	данные отсутствуют	данные отсутствуют
278	319878.9	2230116.63	данные отсутствуют	данные отсутствуют
279	319874.49	2230104.99	данные отсутствуют	данные отсутствуют
280	319867.43	2229923.16	данные отсутствуют	данные отсутствуют
281	319873.8	2229940.1	данные отсутствуют	данные отсутствуют
282	319823.35	2229959.8	данные отсутствуют	данные отсутствуют
283	319816.9	2229942.59	данные отсутствуют	данные отсутствуют
284	319980.95	2230216.2	данные отсутствуют	данные отсутствуют
285	319985.8	2230229.35	данные отсутствуют	данные отсутствуют
286	319925.05	2230252.03	данные отсутствуют	данные отсутствуют

1498

Раздел 4.2

Сведения о частях земельного участка

Земельный участок			
(вид объекта недвижимости)			
Лист № __ Раздела 4.2	Всего листов раздела 4.2 : __	Всего разделов: __	Всего листов выписки: __
14.07.2022 № **/****/*****			
Кадастровый номер:		47:29:0574001:303	

Номер точки	Координаты, м		Описание закрепления на местности	Средняя квадратическая погрешность определения координат характерных точек границы части земельного участка, м
	X	Y		
1	2	3	4	5
287	319920.14	2230238.85	данные отсутствуют	данные отсутствуют
288	319923.3	2230133.62	данные отсутствуют	данные отсутствуют
289	319927.73	2230145.22	данные отсутствуют	данные отсутствуют
290	319894.64	2230158.07	данные отсутствуют	данные отсутствуют
291	319890.24	2230146.43	данные отсутствуют	данные отсутствуют
292	319871.73	2229891.86	данные отсутствуют	данные отсутствуют
293	319881.19	2229909.29	данные отсутствуют	данные отсутствуют
294	319910.55	2229964.32	данные отсутствуют	данные отсутствуют
295	319946.99	2230030.23	данные отсутствуют	данные отсутствуют
296	319948.11	2230033.44	данные отсутствуют	данные отсутствуют
297	319948.09	2230036.83	данные отсутствуют	данные отсутствуют
298	319946.93	2230040.02	данные отсутствуют	данные отсутствуют
299	319944.77	2230042.65	данные отсутствуют	данные отсутствуют
300	319926.67	2230058.23	данные отсутствуют	данные отсутствуют
301	319928.08	2230058.08	данные отсутствуют	данные отсутствуют
302	319929.75	2230058.04	данные отсутствуют	данные отсутствуют
303	319993.15	2230061.71	данные отсутствуют	данные отсутствуют

1499

Раздел 4.2

Сведения о частях земельного участка

Земельный участок			
(вид объекта недвижимости)			
Лист № __ Раздела 4.2	Всего листов раздела 4.2 : __	Всего разделов: __	Всего листов выписки: __
14.07.2022 № **/***/*****			
Кадастровый номер:		47:29:0574001:303	

Номер точки	Координаты, м		Описание закрепления на местности	Средняя квадратическая погрешность определения координат характерных точек границы части земельного участка, м
	X	Y		
1	2	3	4	5
304	319996.12	2230062.34	данные отсутствуют	данные отсутствуют
305	319998.76	2230063.84	данные отсутствуют	данные отсутствуют
306	320000.83	2230066.06	данные отсутствуют	данные отсутствуют
307	320002.14	2230068.8	данные отсутствуют	данные отсутствуют
308	320018.33	2230122.51	данные отсутствуют	данные отсутствуют
309	320041.47	2230197.49	данные отсутствуют	данные отсутствуют
310	320062.18	2230269.03	данные отсутствуют	данные отсутствуют
311	320079.71	2230329.52	данные отсутствуют	данные отсутствуют
312	320060.33	2230337.49	данные отсутствуют	данные отсутствуют
313	320042.01	2230274.9	данные отсутствуют	данные отсутствуют
314	320021.37	2230203.57	данные отсутствуют	данные отсутствуют
315	319998.42	2230128.54	данные отсутствуют	данные отсутствуют
316	319984.39	2230082.05	данные отсутствуют	данные отсутствуют
317	319929.44	2230078.85	данные отсутствуют	данные отсутствуют
318	319911.4	2230080.83	данные отсутствуют	данные отсутствуют
319	319894.66	2230083.49	данные отсутствуют	данные отсутствуют
320	319891.45	2230083.48	данные отсутствуют	данные отсутствуют

1500

Раздел 4.2

Сведения о частях земельного участка

Земельный участок			
(вид объекта недвижимости)			
Лист № __ Раздела 4.2	Всего листов раздела 4.2 : __	Всего разделов: __	Всего листов выписки: __
14.07.2022 № **/****/*****			
Кадастровый номер:		47:29:0574001:303	

Номер точки	Координаты, м		Описание закрепления на местности	Средняя квадратическая погрешность определения координат характерных точек границы части земельного участка, м
	X	Y		
1	2	3	4	5
321	319888.41	2230082.45	данные отсутствуют	данные отсутствуют
322	319885.85	2230080.51	данные отсутствуют	данные отсутствуют
323	319884.03	2230077.86	данные отсутствуют	данные отсутствуют
324	319883.16	2230074.77	данные отсутствуют	данные отсутствуют
325	319883.3	2230071.57	данные отсутствуют	данные отсутствуют
326	319884.45	2230068.57	данные отсутствуют	данные отсутствуют
327	319886.5	2230066.09	данные отсутствуют	данные отсутствуют
328	319924.59	2230032.7	данные отсутствуют	данные отсутствуют
329	319892.14	2229974.43	данные отсутствуют	данные отсутствуют
330	319862.88	2229919.15	данные отсутствуют	данные отсутствуют
331	319852.43	2229899.81	данные отсутствуют	данные отсутствуют
332	319900.99	2230067.73	данные отсутствуют	данные отсутствуют
332	319900.99	2230067.73	данные отсутствуют	данные отсутствуют
333	319906.07	2230079.67	данные отсутствуют	данные отсутствуют
333	319906.07	2230079.67	данные отсутствуют	данные отсутствуют
334	319917.33	2230074.85	данные отсутствуют	данные отсутствуют
334	319917.33	2230074.85	данные отсутствуют	данные отсутствуют

1501

Раздел 4.2

Сведения о частях земельного участка

Земельный участок			
(вид объекта недвижимости)			
Лист № __ Раздела 4.2	Всего листов раздела 4.2 : __	Всего разделов: __	Всего листов выписки: __
14.07.2022 № **/****/*****			
Кадастровый номер:		47:29:0574001:303	

Номер точки	Координаты, м		Описание закрепления на местности	Средняя квадратическая погрешность определения координат характерных точек границы части земельного участка, м
	X	Y		
1	2	3	4	5
335	319785.21	2230282.62	данные отсутствуют	данные отсутствуют
336	319834.22	2230300.53	данные отсутствуют	данные отсутствуют
337	319887.22	2230319.5	данные отсутствуют	данные отсутствуют
338	319967.72	2230348.27	данные отсутствуют	данные отсутствуют
339	320003.09	2230361.01	данные отсутствуют	данные отсутствуют
340	319989.63	2230366.54	данные отсутствуют	данные отсутствуют
341	319949.84	2230364.19	данные отсутствуют	данные отсутствуют
342	319880.15	2230339.28	данные отсутствуют	данные отсутствуют
343	319827.04	2230320.26	данные отсутствуют	данные отсутствуют
344	319777.96	2230302.33	данные отсутствуют	данные отсутствуют
345	319773.3	2230300.61	данные отсутствуют	данные отсутствуют
346	319763.9	2230274.77	данные отсутствуют	данные отсутствуют
347	319832.43	2229863.92	данные отсутствуют	данные отсутствуют
348	319854.54	2229867.99	данные отсутствуют	данные отсутствуют
349	319857.34	2229868.95	данные отсутствуют	данные отсутствуют
350	319859.73	2229870.69	данные отсутствуют	данные отсутствуют
351	319861.52	2229873.06	данные отсутствуют	данные отсутствуют

1502

Раздел 4.2

Сведения о частях земельного участка

Земельный участок			
(вид объекта недвижимости)			
Лист № __ Раздела 4.2	Всего листов раздела 4.2 : __	Всего разделов: __	Всего листов выписки: __
14.07.2022 № **/****/*****			
Кадастровый номер:		47:29:0574001:303	

Номер точки	Координаты, м		Описание закрепления на местности	Средняя квадратическая погрешность определения координат характерных точек границы части земельного участка, м
	X	Y		
1	2	3	4	5
352	319867.78	2229884.6	данные отсутствуют	данные отсутствуют
353	319848.72	2229892.95	данные отсутствуют	данные отсутствуют
354	319845.77	2229887.5	данные отсутствуют	данные отсутствуют
355	319831.94	2229885.1	данные отсутствуют	данные отсутствуют
356	319772.24	2229910.63	данные отсутствуют	данные отсутствуют
357	319760.57	2229915.69	данные отсутствуют	данные отсутствуют
358	319760.41	2229915.68	данные отсутствуют	данные отсутствуют
358	319760.41	2229915.68	данные отсутствуют	данные отсутствуют
359	319738.06	2229922.91	данные отсутствуют	данные отсутствуют
359	319738.06	2229922.91	данные отсутствуют	данные отсутствуют
360	319681.97	2229949.72	данные отсутствуют	данные отсутствуют
361	319638.32	2229968.49	данные отсутствуют	данные отсутствуют
362	319580.66	2229993.08	данные отсутствуют	данные отсутствуют
363	319581.66	2229997.1	данные отсутствуют	данные отсутствуют
363	319581.66	2229997.1	данные отсутствуют	данные отсутствуют
364	319562.21	2230005.47	данные отсутствуют	данные отсутствуют
365	319558.29	2229989.11	данные отсутствуют	данные отсутствуют

1503

Раздел 4.2

Сведения о частях земельного участка

Земельный участок			
(вид объекта недвижимости)			
Лист № __ Раздела 4.2	Всего листов раздела 4.2 : __	Всего разделов: __	Всего листов выписки: __
14.07.2022 № **/***/*****			
Кадастровый номер:		47:29:0574001:303	

Номер точки	Координаты, м		Описание закрепления на местности	Средняя квадратическая погрешность определения координат характерных точек границы части земельного участка, м
	X	Y		
1	2	3	4	5
366	319558.08	2229985.63	данные отсутствуют	данные отсутствуют
367	319559.07	2229982.3	данные отсутствуют	данные отсутствуют
368	319561.15	2229979.5	данные отсутствуют	данные отсутствуют
369	319564.06	2229977.59	данные отсутствуют	данные отсутствуют
370	319630.03	2229949.19	данные отсутствуют	данные отсутствуют
371	319696.13	2229920.77	данные отсутствуют	данные отсутствуют
372	319763.92	2229891.36	данные отсутствуют	данные отсутствуют
373	319826.69	2229864.56	данные отсутствуют	данные отсутствуют
374	319829.52	2229863.81	данные отсутствуют	данные отсутствуют
375	319546.73	2230023.27	данные отсутствуют	данные отсутствуют
376	319549.59	2230024.53	данные отсутствуют	данные отсутствуют
377	319551.93	2230026.61	данные отсутствуют	данные отсутствуют
378	319553.51	2230029.31	данные отсутствуют	данные отсутствуют
379	319573.89	2230081.61	данные отсутствуют	данные отсутствуют
380	319596.92	2230142	данные отсутствуют	данные отсутствуют
381	319619.69	2230200.93	данные отсутствуют	данные отсутствуют
382	319672.73	2230241.66	данные отсутствуют	данные отсутствуют

1504

Раздел 4.2

Сведения о частях земельного участка

Земельный участок			
(вид объекта недвижимости)			
Лист № __ Раздела 4.2	Всего листов раздела 4.2 : __	Всего разделов: __	Всего листов выписки: __
14.07.2022 № **/****/*****			
Кадастровый номер:		47:29:0574001:303	

Номер точки	Координаты, м		Описание закрепления на местности	Средняя квадратическая погрешность определения координат характерных точек границы части земельного участка, м
	X	Y		
1	2	3	4	5
383	319732.11	2230263.07	данные отсутствуют	данные отсутствуют
384	319703.54	2230275.09	данные отсутствуют	данные отсутствуют
385	319664	2230260.82	данные отсутствуют	данные отсутствуют
386	319661.3	2230259.35	данные отсутствуют	данные отсутствуют
387	319604.47	2230215.68	данные отсутствуют	данные отсутствуют
388	319602.56	2230213.74	данные отсутствуют	данные отсутствуют
389	319601.24	2230211.36	данные отсутствуют	данные отсутствуют
390	319577.32	2230149.55	данные отсутствуют	данные отсутствуют
391	319554.31	2230089.2	данные отсутствуют	данные отсутствуют
392	319533.94	2230036.93	данные отсутствуют	данные отсутствуют
393	319533.27	2230033.87	данные отсутствуют	данные отсутствуют
394	319533.58	2230030.76	данные отсутствуют	данные отсутствуют
395	319534.84	2230027.9	данные отсутствуют	данные отсутствуют
396	319536.92	2230025.56	данные отсутствуют	данные отсутствуют
397	319538.02	2230024.92	данные отсутствуют	данные отсутствуют
398	319541.15	2230023.49	данные отсутствуют	данные отсутствуют
399	319543.61	2230022.96	данные отсутствуют	данные отсутствуют

1505

Раздел 4.2

Сведения о частях земельного участка

Земельный участок			
(вид объекта недвижимости)			
Лист № __ Раздела 4.2	Всего листов раздела 4.2 : __	Всего разделов: __	Всего листов выписки: __
14.07.2022 № **/****/*****			
Кадастровый номер:		47:29:0574001:303	

Номер точки	Координаты, м		Описание закрепления на местности	Средняя квадратическая погрешность определения координат характерных точек границы части земельного участка, м
	X	Y		
1	2	3	4	5
400	319583.43	2230004.27	данные отсутствуют	данные отсутствуют
401	319586.47	2230016.55	данные отсутствуют	данные отсутствуют
402	319586.73	2230019.67	данные отсутствуют	данные отсутствуют
403	319586.03	2230022.72	данные отсутствуют	данные отсутствуют
404	319584.41	2230025.4	данные отсутствуют	данные отсутствуют
405	319582.04	2230027.44	данные отсутствуют	данные отсутствуют
406	319579.16	2230028.66	данные отсутствуют	данные отсутствуют
407	319578.12	2230028.91	данные отсутствуют	данные отсутствуют
408	319575	2230029.16	данные отсутствуют	данные отсутствуют
409	319571.96	2230028.42	данные отсутствуют	данные отсутствуют
410	319570.82	2230027.72	данные отсутствуют	данные отсутствуют
411	319567.73	2230019.5	данные отсутствуют	данные отсутствуют
411	319567.73	2230019.5	данные отсутствуют	данные отсутствуют
411	319567.73	2230019.5	данные отсутствуют	данные отсутствуют
412	319565.74	2230020.2	данные отсутствуют	данные отсутствуют
413	319564.04	2230013.09	данные отсутствуют	данные отсутствуют
414	319526.06	2230030.35	данные отсутствуют	данные отсутствуют

1506

Раздел 4.2

Сведения о частях земельного участка

Земельный участок			
(вид объекта недвижимости)			
Лист № __ Раздела 4.2	Всего листов раздела 4.2 : __	Всего разделов: __	Всего листов выписки: __
14.07.2022 № **/****/*****			
Кадастровый номер:		47:29:0574001:303	

Номер точки	Координаты, м		Описание закрепления на местности	Средняя квадратическая погрешность определения координат характерных точек границы части земельного участка, м
	X	Y		
1	2	3	4	5
415	319561.5	2230123.75	данные отсутствуют	данные отсутствуют
416	319582	2230177.79	данные отсутствуют	данные отсутствуют
417	319602.86	2230232.86	данные отсутствуют	данные отсутствуют
418	319625.47	2230292.68	данные отсутствуют	данные отсутствуют
419	319630.51	2230305.8	данные отсутствуют	данные отсутствуют
420	319610.23	2230314.33	данные отсутствуют	данные отсутствуют
421	319604.92	2230300.51	данные отсутствуют	данные отсутствуют
422	319582.28	2230240.64	данные отсутствуют	данные отсутствуют
423	319570.49	2230209.53	данные отсутствуют	данные отсутствуют
424	319582.98	2230204.97	данные отсутствуют	данные отсутствуют
425	319521.47	2230042.64	данные отсутствуют	данные отсутствуют
426	319525.54	2230030.59	данные отсутствуют	данные отсутствуют
427	319571.54	2230001.45	данные отсутствуют	данные отсутствуют
428	319550.28	2230010.6	данные отсутствуют	данные отсутствуют
429	319549.47	2230009.68	данные отсутствуют	данные отсутствуют
430	319522.57	2230021.15	данные отсутствуют	данные отсутствуют
431	319523.01	2230022.32	данные отсутствуют	данные отсутствуют

1507

Раздел 4.2

Сведения о частях земельного участка

Земельный участок			
(вид объекта недвижимости)			
Лист № __ Раздела 4.2	Всего листов раздела 4.2 : __	Всего разделов: __	Всего листов выписки: __
14.07.2022 № **/****/*****			
Кадастровый номер:		47:29:0574001:303	

Номер точки	Координаты, м		Описание закрепления на местности	Средняя квадратическая погрешность определения координат характерных точек границы части земельного участка, м
	X	Y		
1	2	3	4	5
432	319502.79	2230031.02	данные отсутствуют	данные отсутствуют
433	319494.45	2230009.22	данные отсутствуют	данные отсутствуют
434	319555.47	2229983.21	данные отсутствуют	данные отсутствуют
435	320143.32	2230298.27	данные отсутствуют	данные отсутствуют
436	320128.24	2230309.58	данные отсутствуют	данные отсутствуют
437	320047.55	2230342.74	данные отсутствуют	данные отсутствуют
438	320057.89	2230335.17	данные отсутствуют	данные отсутствуют
439	320113.57	2230293.07	данные отсутствуют	данные отсутствуют
440	320134.65	2230277.26	данные отсутствуют	данные отсутствуют
441	319576.72	2230007.32	данные отсутствуют	данные отсутствуют
442	319577.35	2230008.04	данные отсутствуют	данные отсутствуют
443	319579.5	2230011.86	данные отсутствуют	данные отсутствуют
444	319580.04	2230015.01	данные отсутствуют	данные отсутствуют
445	319579.35	2230019.11	данные отсутствуют	данные отсутствуют
446	319576.93	2230022.92	данные отсутствуют	данные отсутствуют
447	319574.1	2230025.03	данные отсутствуют	данные отсутствуют
448	319571.22	2230026.04	данные отсутствуют	данные отсутствуют

1508

Раздел 4.2

Сведения о частях земельного участка

Земельный участок			
(вид объекта недвижимости)			
Лист № __ Раздела 4.2	Всего листов раздела 4.2 : __	Всего разделов: __	Всего листов выписки: __
14.07.2022 № **/****/*****			
Кадастровый номер:		47:29:0574001:303	

Номер точки	Координаты, м		Описание закрепления на местности	Средняя квадратическая погрешность определения координат характерных точек границы части земельного участка, м
	X	Y		
1	2	3	4	5
449	319570.2	2230026.08	данные отсутствуют	данные отсутствуют
450	319559.42	2230022.44	данные отсутствуют	данные отсутствуют
451	319555.48	2230020.2	данные отсутствуют	данные отсутствуют
452	319556.44	2230017.6	данные отсутствуют	данные отсутствуют
453	319555.78	2230016.84	данные отсутствуют	данные отсутствуют
454	319832.37	2229863.88	данные отсутствуют	данные отсутствуют
455	319854.52	2229867.93	данные отсутствуют	данные отсутствуют
456	319857.32	2229868.88	данные отсутствуют	данные отсутствуют
457	319859.71	2229870.62	данные отсутствуют	данные отсутствуют
458	319861.5	2229872.98	данные отсутствуют	данные отсутствуют
459	319867.83	2229884.58	данные отсутствуют	данные отсутствуют
460	319848.58	2229893.01	данные отсутствуют	данные отсутствуют
461	319845.63	2229887.57	данные отсутствуют	данные отсутствуют
462	319831.87	2229885.09	данные отсутствуют	данные отсутствуют
463	319772.29	2229910.76	данные отсутствуют	данные отсутствуют
464	319760.83	2229915.72	данные отсутствуют	данные отсутствуют
465	319680.59	2229950.38	данные отсутствуют	данные отсутствуют

1509

Раздел 4.2

Сведения о частях земельного участка

Земельный участок			
(вид объекта недвижимости)			
Лист № __ Раздела 4.2	Всего листов раздела 4.2 : __	Всего разделов: __	Всего листов выписки: __
14.07.2022 № **/****/*****			
Кадастровый номер:		47:29:0574001:303	

Номер точки	Координаты, м		Описание закрепления на местности	Средняя квадратическая погрешность определения координат характерных точек границы части земельного участка, м
	X	Y		
1	2	3	4	5
466	319638.33	2229968.55	данные отсутствуют	данные отсутствуют
467	319580.67	2229993.11	данные отсутствуют	данные отсутствуют
468	319562.23	2230005.46	данные отсутствуют	данные отсутствуют
469	319558.3	2229989.13	данные отсутствуют	данные отсутствуют
470	319558.08	2229985.66	данные отсутствуют	данные отсутствуют
471	319559.07	2229982.33	данные отсутствуют	данные отсутствуют
472	319561.14	2229979.53	данные отсутствуют	данные отсутствуют
473	319564.05	2229977.62	данные отсутствуют	данные отсутствуют
474	319629.94	2229949.08	данные отсутствуют	данные отсутствуют
475	319696.04	2229920.66	данные отсутствуют	данные отсутствуют
476	319763.94	2229891.28	данные отсутствуют	данные отсутствуют
477	319826.65	2229864.52	данные отсутствуют	данные отсутствуют
478	319829.46	2229863.78	данные отсутствуют	данные отсутствуют
479	319583.44	2230004.27	данные отсутствуют	данные отсутствуют
480	319586.52	2230016.68	данные отсутствуют	данные отсутствуют
481	319586.79	2230019.8	данные отсутствуют	данные отсутствуют
482	319586.08	2230022.85	данные отсутствуют	данные отсутствуют

1510

Раздел 4.2

Сведения о частях земельного участка

Земельный участок			
(вид объекта недвижимости)			
Лист № __ Раздела 4.2	Всего листов раздела 4.2 : __	Всего разделов: __	Всего листов выписки: __
14.07.2022 № **/****/*****			
Кадастровый номер:		47:29:0574001:303	

Номер точки	Координаты, м		Описание закрепления на местности	Средняя квадратическая погрешность определения координат характерных точек границы части земельного участка, м
	X	Y		
1	2	3	4	5
483	319584.47	2230025.53	данные отсутствуют	данные отсутствуют
484	319582.11	2230027.58	данные отсутствуют	данные отсутствуют
485	319579.22	2230028.8	данные отсутствуют	данные отсутствуют
486	319578.18	2230029.05	данные отсутствуют	данные отсутствуют
487	319575.06	2230029.3	данные отсутствуют	данные отсутствуют
488	319572.02	2230028.57	данные отсутствуют	данные отсутствуют
489	319570.87	2230027.87	данные отсутствуют	данные отсутствуют
490	319565.77	2230020.2	данные отсутствуют	данные отсутствуют
491	319564.06	2230013.08	данные отсутствуют	данные отсутствуют
492	319871.79	2229891.84	данные отсутствуют	данные отсутствуют
493	319881.29	2229909.26	данные отсутствуют	данные отсутствуют
494	319910.67	2229964.23	данные отсутствуют	данные отсутствуют
495	319946.94	2230030.28	данные отсутствуют	данные отсутствуют
496	319948.04	2230033.46	данные отсутствуют	данные отсутствуют
497	319948.02	2230036.83	данные отсутствуют	данные отсутствуют
498	319946.88	2230040.01	данные отсутствуют	данные отсутствуют
499	319944.76	2230042.62	данные отсутствуют	данные отсутствуют

1511

Раздел 4.2

Сведения о частях земельного участка

Земельный участок			
(вид объекта недвижимости)			
Лист № __ Раздела 4.2	Всего листов раздела 4.2 : __	Всего разделов: __	Всего листов выписки: __
14.07.2022 № **/****/*****			
Кадастровый номер:		47:29:0574001:303	

Номер точки	Координаты, м		Описание закрепления на местности	Средняя квадратическая погрешность определения координат характерных точек границы части земельного участка, м
	X	Y		
1	2	3	4	5
500	319935.06	2230051.09	данные отсутствуют	данные отсутствуют
501	320001.89	2230052.4	данные отсутствуют	данные отсутствуют
502	320005.02	2230052.96	данные отсутствуют	данные отсутствуют
503	320007.8	2230054.48	данные отсутствуют	данные отсутствуют
504	320009.98	2230056.79	данные отсутствуют	данные отсутствуют
505	320011.32	2230059.67	данные отсутствуют	данные отсутствуют
506	320028.37	2230119.85	данные отсутствуют	данные отсутствуют
507	320050.31	2230196.03	данные отсутствуют	данные отсутствуют
508	320071.19	2230269.28	данные отсутствуют	данные отсутствуют
509	320087	2230326.52	данные отсутствуют	данные отсутствуют
510	320067.43	2230334.57	данные отсутствуют	данные отсутствуют
511	320050.79	2230275.06	данные отсутствуют	данные отсутствуют
512	320029.92	2230201.85	данные отсутствуют	данные отсутствуют
513	320007.99	2230125.69	данные отсутствуют	данные отсутствуют
514	319993.43	2230073.05	данные отсутствуют	данные отсутствуют
515	319929.04	2230071.94	данные отсутствуют	данные отсутствуют
516	319917.35	2230077.93	данные отсутствуют	данные отсутствуют

1512

Раздел 4.2

Сведения о частях земельного участка

Земельный участок			
(вид объекта недвижимости)			
Лист № __ Раздела 4.2	Всего листов раздела 4.2 : __	Всего разделов: __	Всего листов выписки: __
14.07.2022 № **/****/*****			
Кадастровый номер:		47:29:0574001:303	

Номер точки	Координаты, м		Описание закрепления на местности	Средняя квадратическая погрешность определения координат характерных точек границы части земельного участка, м
	X	Y		
1	2	3	4	5
517	319914.38	2230078.9	данные отсутствуют	данные отсутствуют
518	319911.92	2230079.91	данные отсутствуют	данные отсутствуют
519	319909	2230081.01	данные отсутствуют	данные отсутствуют
520	319895.6	2230083.78	данные отсутствуют	данные отсутствуют
521	319892.47	2230083.92	данные отсутствуют	данные отсутствуют
522	319889.46	2230083.1	данные отсутствуют	данные отсутствуют
523	319886.84	2230081.38	данные отсутствуют	данные отсутствуют
524	319884.89	2230078.94	данные отсутствуют	данные отсутствуют
525	319883.93	2230076.4	данные отсутствуют	данные отсутствуют
526	319883.77	2230075.76	данные отсутствуют	данные отсутствуют
527	319883.32	2230073.95	данные отсутствуют	данные отсутствуют
528	319883.54	2230070.83	данные отсутствуют	данные отсутствуют
529	319884.71	2230067.93	данные отсутствуют	данные отсутствуют
530	319886.72	2230065.53	данные отсутствуют	данные отсутствуют
531	319924.51	2230032.69	данные отсутствуют	данные отсутствуют
532	319891.98	2229974.25	данные отсутствуют	данные отсутствуют
533	319862.82	2229919.24	данные отсутствуют	данные отсутствуют

1513

Раздел 4.2

Сведения о частях земельного участка

Земельный участок			
(вид объекта недвижимости)			
Лист № __ Раздела 4.2	Всего листов раздела 4.2 : __	Всего разделов: __	Всего листов выписки: __
14.07.2022 № **/****/*****			
Кадастровый номер:		47:29:0574001:303	

Номер точки	Координаты, м		Описание закрепления на местности	Средняя квадратическая погрешность определения координат характерных точек границы части земельного участка, м
	X	Y		
1	2	3	4	5
534	319852.3	2229899.87	данные отсутствуют	данные отсутствуют

1514

Раздел 4.2

Сведения о частях земельного участка

Земельный участок				
(вид объекта недвижимости)				
Лист № ____ Раздела <u>4.2</u>		Всего листов раздела <u>4.2</u> : ____		Всего разделов: ____
Всего листов выписки: ____				
14.07.2022 № **/****/*****				
Кадастровый номер:			47:29:0574001:303	
Сведения о характерных точках границы части (частей) земельного участка				
Учетный номер части: 15				
Система координат: Местная 167				
Зона №				
Номер точки	Координаты, м		Описание закрепления на местности	Средняя квадратическая погрешность определения координат характерных точек границы части земельного участка, м
	X	Y		
1	2	3	4	5
1	319770.77	2230197.75	данные отсутствуют	данные отсутствуют
2	319778.42	2230217.75	данные отсутствуют	данные отсутствуют
3	319769.42	2230221.2	данные отсутствуют	данные отсутствуют
4	319768.5	2230221.58	данные отсутствуют	данные отсутствуют
5	319765.95	2230215.94	данные отсутствуют	данные отсутствуют
6	319766.75	2230215.57	данные отсутствуют	данные отсутствуют
7	319761.48	2230201.3	данные отсутствуют	данные отсутствуют
8	319338.29	2229970.17	данные отсутствуют	данные отсутствуют
9	319346.46	2229986.88	данные отсутствуют	данные отсутствуют
10	319314.33	2230002.58	данные отсутствуют	данные отсутствуют
11	319317.12	2230008.3	данные отсутствуют	данные отсутствуют
12	319305.85	2230013.81	данные отсутствуют	данные отсутствуют
13	319303.05	2230008.09	данные отсутствуют	данные отсутствуют
14	319273.18	2230022.69	данные отсутствуют	данные отсутствуют
15	319265.02	2230005.96	данные отсутствуют	данные отсутствуют
16	319988	2230235.6	данные отсутствуют	данные отсутствуют

1515

Раздел 4.2

Сведения о частях земельного участка

Земельный участок			
(вид объекта недвижимости)			
Лист № __ Раздела 4.2	Всего листов раздела 4.2 : __	Всего разделов: __	Всего листов выписки: __
14.07.2022 № **/***/*****			
Кадастровый номер:		47:29:0574001:303	

Номер точки	Координаты, м		Описание закрепления на местности	Средняя квадратическая погрешность определения координат характерных точек границы части земельного участка, м
	X	Y		
1	2	3	4	5
17	319992.85	2230248.75	данные отсутствуют	данные отсутствуют
18	319932.11	2230271.43	данные отсутствуют	данные отсутствуют
19	319927.19	2230258.25	данные отсутствуют	данные отсутствуют
20	319795.5	2230235.24	данные отсутствуют	данные отсутствуют
21	319798.54	2230241.62	данные отсутствуют	данные отсутствуют
22	319795	2230243.3	данные отсутствуют	данные отсутствуют
23	319792	2230236.99	данные отсутствуют	данные отсутствуют
24	319791.97	2230236.92	данные отсутствуют	данные отсутствуют
25	319877.44	2229968.03	данные отсутствуют	данные отсутствуют
26	319879.68	2229974.36	данные отсутствуют	данные отсутствуют
27	319876.63	2229975.61	данные отсутствуют	данные отсутствуют
28	319879.02	2229981.61	данные отсутствуют	данные отсутствуют
29	319851.45	2229992.36	данные отсутствуют	данные отсутствуют
30	319834.1	2229999.01	данные отсутствуют	данные отсутствуют
31	319836.05	2230004.23	данные отсутствуют	данные отсутствуют
32	319833.59	2230005.26	данные отсутствуют	данные отсутствуют
33	319835.14	2230009.23	данные отсутствуют	данные отсутствуют

1516

Раздел 4.2

Сведения о частях земельного участка

Земельный участок			
(вид объекта недвижимости)			
Лист № __ Раздела 4.2	Всего листов раздела 4.2 : __	Всего разделов: __	Всего листов выписки: __
14.07.2022 № **/****/*****			
Кадастровый номер:		47:29:0574001:303	

Номер точки	Координаты, м		Описание закрепления на местности	Средняя квадратическая погрешность определения координат характерных точек границы части земельного участка, м
	X	Y		
1	2	3	4	5
34	319828.84	2230011.68	данные отсутствуют	данные отсутствуют
35	319827.22	2230007.57	данные отсутствуют	данные отсутствуют
36	319824.13	2230008.67	данные отсутствуют	данные отсутствуют
37	319815.01	2229985.66	данные отсутствуют	данные отсутствуют
38	319825.98	2229981.24	данные отсутствуют	данные отсутствуют
39	319835.84	2229977.22	данные отсутствуют	данные отсутствуют
40	319871.65	2229963.25	данные отсутствуют	данные отсутствуют
41	319874.52	2229969.16	данные отсутствуют	данные отсутствуют
42	319896.18	2229998.87	данные отсутствуют	данные отсутствуют
43	319902.2	2230014.54	данные отсутствуют	данные отсутствуют
44	319851.75	2230033.91	данные отсутствуют	данные отсутствуют
45	319845.74	2230018.23	данные отсутствуют	данные отсутствуют
46	319846.28	2230018.02	данные отсутствуют	данные отсутствуют
47	319646.74	2229990.24	данные отсутствуют	данные отсутствуют
48	319652.6	2230005.5	данные отсутствуют	данные отсутствуют
49	319639.66	2230010.52	данные отсутствуют	данные отсутствуют
50	319634.78	2229998.18	данные отсутствуют	данные отсутствуют

1517

Раздел 4.2

Сведения о частях земельного участка

Земельный участок			
(вид объекта недвижимости)			
Лист № __ Раздела 4.2	Всего листов раздела 4.2 : __	Всего разделов: __	Всего листов выписки: __
14.07.2022 № **/****/*****			
Кадастровый номер:		47:29:0574001:303	

Номер точки	Координаты, м		Описание закрепления на местности	Средняя квадратическая погрешность определения координат характерных точек границы части земельного участка, м
	X	Y		
1	2	3	4	5
51	319635.47	2229997.88	данные отсутствуют	данные отсутствуют
52	319633.62	2229993.27	данные отсутствуют	данные отсутствуют
53	319639.49	2229990.8	данные отсутствуют	данные отсутствуют
54	319640.17	2229992.51	данные отсутствуют	данные отсутствуют
55	319960.84	2229935.2	данные отсутствуют	данные отсутствуют
56	319967.72	2229952.41	данные отсутствуют	данные отсутствуют
57	319916.9	2229972.15	данные отсутствуют	данные отсутствуют
58	319910.15	2229955.02	данные отсутствуют	данные отсутствуют
59	320091.15	2230299.08	данные отсутствуют	данные отсутствуют
60	320091.47	2230300.15	данные отсутствуют	данные отсутствуют
61	320091.18	2230301.27	данные отсутствуют	данные отсутствуют
62	320090.36	2230302.07	данные отсутствуют	данные отсутствуют
63	320089.3	2230302.33	данные отсутствуют	данные отсутствуют
64	320088.32	2230302.07	данные отсутствуют	данные отсутствуют
65	320087.51	2230301.3	данные отсутствуют	данные отсутствуют
66	320087.21	2230300.29	данные отсутствуют	данные отсутствуют
67	320087.44	2230299.22	данные отсутствуют	данные отсутствуют

1518

Раздел 4.2

Сведения о частях земельного участка

Земельный участок			
(вид объекта недвижимости)			
Лист № __ Раздела 4.2	Всего листов раздела 4.2 : __	Всего разделов: __	Всего листов выписки: __
14.07.2022 № **/****/*****			
Кадастровый номер:		47:29:0574001:303	

Номер точки	Координаты, м		Описание закрепления на местности	Средняя квадратическая погрешность определения координат характерных точек границы части земельного участка, м
	X	Y		
1	2	3	4	5
68	320088.1	2230298.46	данные отсутствуют	данные отсутствуют
69	320089.22	2230298.07	данные отсутствуют	данные отсутствуют
70	320090.43	2230298.37	данные отсутствуют	данные отсутствуют
71	319876.22	2230047.81	данные отсутствуют	данные отсутствуют
72	319876.96	2230050.13	данные отсутствуют	данные отсутствуют
73	319876.27	2230052.84	данные отсутствуют	данные отсутствуют
74	319874.48	2230054.53	данные отсутствуют	данные отсутствуют
75	319872.2	2230055.15	данные отсутствуют	данные отсутствуют
76	319869.83	2230054.54	данные отсутствуют	данные отсутствуют
77	319868.14	2230052.93	данные отсутствуют	данные отсутствуют
78	319867.41	2230050.62	данные отсутствуют	данные отсутствуют
79	319868.03	2230047.96	данные отсутствуют	данные отсутствуют
80	319869.88	2230046.18	данные отсутствуют	данные отсутствуют
81	319872.24	2230045.59	данные отсутствуют	данные отсутствуют
82	319874.45	2230046.16	данные отсутствуют	данные отсутствуют
83	319820.6	2230267.87	данные отсутствуют	данные отсутствуют
84	319822.53	2230272.55	данные отсутствуют	данные отсутствуют

1519

Раздел 4.2

Сведения о частях земельного участка

Земельный участок			
(вид объекта недвижимости)			
Лист № __ Раздела 4.2	Всего листов раздела 4.2 : __	Всего разделов: __	Всего листов выписки: __
14.07.2022 № **/****/*****			
Кадастровый номер:		47:29:0574001:303	

Номер точки	Координаты, м		Описание закрепления на местности	Средняя квадратическая погрешность определения координат характерных точек границы части земельного участка, м
	X	Y		
1	2	3	4	5
85	319816.57	2230274.82	данные отсутствуют	данные отсутствуют
86	319814.7	2230270.16	данные отсутствуют	данные отсутствуют
87	319889.6	2230291.21	данные отсутствуют	данные отсутствуют
88	319886.7	2230295.22	данные отсутствуют	данные отсутствуют
89	319915.86	2230319.46	данные отсутствуют	данные отсутствуют
90	319909	2230327.8	данные отсутствуют	данные отсутствуют
91	319895.76	2230316.9	данные отсутствуют	данные отсутствуют
92	319894.11	2230318.96	данные отсутствуют	данные отсутствуют
93	319891.4	2230316.62	данные отсутствуют	данные отсутствуют
94	319892.97	2230314.6	данные отсутствуют	данные отсутствуют
95	319876.87	2230301.35	данные отсутствуют	данные отсутствуют
96	319875.23	2230303.31	данные отсутствуют	данные отсутствуют
97	319872.39	2230300.99	данные отсутствуют	данные отсутствуют
98	319874.02	2230299.01	данные отсутствуют	данные отсутствуют
99	319857.93	2230285.76	данные отсутствуют	данные отсутствуют
100	319856.33	2230287.66	данные отсутствуют	данные отсутствуют
101	319853.48	2230285.27	данные отсутствуют	данные отсутствуют

1520

Раздел 4.2

Сведения о частях земельного участка

Земельный участок			
(вид объекта недвижимости)			
Лист № __ Раздела 4.2	Всего листов раздела 4.2 : __	Всего разделов: __	Всего листов выписки: __
14.07.2022 № **/****/*****			
Кадастровый номер:		47:29:0574001:303	

Номер точки	Координаты, м		Описание закрепления на местности	Средняя квадратическая погрешность определения координат характерных точек границы части земельного участка, м
	X	Y		
1	2	3	4	5
102	319855.01	2230283.36	данные отсутствуют	данные отсутствуют
103	319840.34	2230271.28	данные отсутствуют	данные отсутствуют
104	319842.25	2230268.35	данные отсутствуют	данные отсутствуют
105	319840.52	2230266.69	данные отсутствуют	данные отсутствуют
106	319842.77	2230264.02	данные отсутствуют	данные отсутствуют
107	319844.5	2230265.61	данные отсутствуют	данные отсутствуют
108	319846.89	2230262.71	данные отсутствуют	данные отсутствуют
109	319880.91	2230290.49	данные отсутствуют	данные отсутствуют
110	319884.01	2230286.7	данные отсутствуют	данные отсутствуют
111	319647.95	2230029.86	данные отсутствуют	данные отсутствуют
112	319664.56	2230072.26	данные отсутствуют	данные отсутствуют
113	319658.86	2230074.67	данные отсутствуют	данные отсутствуют
114	319656.58	2230068.68	данные отсутствуют	данные отсутствуют
115	319594.91	2230093.05	данные отсутствуют	данные отсутствуют
116	319580.47	2230056.19	данные отсутствуют	данные отсутствуют
117	319608.63	2230045.2	данные отсутствуют	данные отсутствуют
118	319599.76	2230022.68	данные отсутствуют	данные отсутствуют

1521

Раздел 4.2

Сведения о частях земельного участка

Земельный участок			
(вид объекта недвижимости)			
Лист № __ Раздела 4.2	Всего листов раздела 4.2 : __	Всего разделов: __	Всего листов выписки: __
14.07.2022 № **/****/*****			
Кадастровый номер:		47:29:0574001:303	

Номер точки	Координаты, м		Описание закрепления на местности	Средняя квадратическая погрешность определения координат характерных точек границы части земельного участка, м
	X	Y		
1	2	3	4	5
119	319616.73	2230015.93	данные отсутствуют	данные отсутствуют
120	319621.55	2230027.22	данные отсутствуют	данные отсутствуют
121	319623.15	2230026.57	данные отсутствуют	данные отсутствуют
122	319625.37	2230032.32	данные отсутствуют	данные отсутствуют
123	319623.64	2230033.18	данные отсутствуют	данные отсутствуют
124	319625.65	2230038.55	данные отсутствуют	данные отсутствуют
125	319556.5	2230016.51	данные отсутствуют	данные отсутствуют
126	319559.55	2230022.4	данные отсутствуют	данные отсутствуют
127	319556.22	2230023.58	данные отсутствуют	данные отсутствуют
128	319553.33	2230017.95	данные отсутствуют	данные отсутствуют
129	319690.55	2230137.99	данные отсутствуют	данные отсутствуют
130	319694.62	2230148.25	данные отсутствуют	данные отсутствуют
131	319627.13	2230174.95	данные отсутствуют	данные отсутствуют
132	319623.07	2230164.68	данные отсутствуют	данные отсутствуют
133	319564.16	2230262.2	данные отсутствуют	данные отсутствуют
134	319584.48	2230314.86	данные отсутствуют	данные отсутствуют
135	319531.81	2230335.18	данные отсутствуют	данные отсутствуют

1522

Раздел 4.2

Сведения о частях земельного участка

Земельный участок			
(вид объекта недвижимости)			
Лист № __ Раздела 4.2	Всего листов раздела 4.2 : __	Всего разделов: __	Всего листов выписки: __
14.07.2022 № **/****/*****			
Кадастровый номер:		47:29:0574001:303	

Номер точки	Координаты, м		Описание закрепления на местности	Средняя квадратическая погрешность определения координат характерных точек границы части земельного участка, м
	X	Y		
1	2	3	4	5
136	319511.5	2230282.51	данные отсутствуют	данные отсутствуют
137	319624.62	2229699.1	данные отсутствуют	данные отсутствуют
138	319627.39	2229702.12	данные отсутствуют	данные отсутствуют
139	319625.84	2229703.53	данные отсутствуют	данные отсутствуют
140	319623.08	2229700.5	данные отсутствуют	данные отсутствуют
141	319826.46	2229889.63	данные отсутствуют	данные отсутствуют
142	319828.3	2229894.1	данные отсутствуют	данные отсутствуют
143	319819.64	2229897.64	данные отсутствуют	данные отсутствуют
144	319817.72	2229893.24	данные отсутствуют	данные отсутствуют
145	319888.48	2230042.76	данные отсутствуют	данные отсутствуют
146	319889.23	2230044.94	данные отсутствуют	данные отсутствуют
147	319888.75	2230047.33	данные отсутствуют	данные отсутствуют
148	319886.95	2230049.36	данные отсутствуют	данные отсутствуют
149	319884.71	2230050.07	данные отсутствуют	данные отсутствуют
150	319882.4	2230049.58	данные отсутствуют	данные отсутствуют
151	319880.7	2230048.27	данные отсутствуют	данные отсутствуют
152	319879.66	2230045.64	данные отсутствуют	данные отсутствуют

1523

Раздел 4.2

Сведения о частях земельного участка

Земельный участок			
(вид объекта недвижимости)			
Лист № __ Раздела 4.2	Всего листов раздела 4.2 : __	Всего разделов: __	Всего листов выписки: __
14.07.2022 № **/****/*****			
Кадастровый номер:		47:29:0574001:303	

Номер точки	Координаты, м		Описание закрепления на местности	Средняя квадратическая погрешность определения координат характерных точек границы части земельного участка, м
	X	Y		
1	2	3	4	5
153	319880.28	2230042.91	данные отсутствуют	данные отсутствуют
154	319882.05	2230041.14	данные отсутствуют	данные отсутствуют
155	319884.22	2230040.52	данные отсутствуют	данные отсутствуют
156	319886.53	2230040.98	данные отсутствуют	данные отсутствуют
157	319915.49	2230112.71	данные отсутствуют	данные отсутствуют
158	319919.92	2230124.31	данные отсутствуют	данные отсутствуют
159	319886.83	2230137.16	данные отсутствуют	данные отсутствуют
160	319882.43	2230125.52	данные отсутствуют	данные отсутствуют
161	320029.11	2230293.5	данные отсутствуют	данные отсутствуют
162	320029.48	2230299.53	данные отсутствуют	данные отсутствуют
163	320029.84	2230308.77	данные отсутствуют	данные отсутствуют
164	319969.81	2230308.34	данные отсутствуют	данные отсутствуют
165	319969.42	2230298.94	данные отсутствуют	данные отсутствуют
166	319987.02	2230298.94	данные отсутствуют	данные отсутствуют
167	319987.16	2230293.83	данные отсутствуют	данные отсутствуют
168	319990.63	2230293.81	данные отсутствуют	данные отсутствуют
169	319990.64	2230298.95	данные отсутствуют	данные отсутствуют

1524

Раздел 4.2

Сведения о частях земельного участка

Земельный участок			
(вид объекта недвижимости)			
Лист № __ Раздела 4.2	Всего листов раздела 4.2 : __	Всего разделов: __	Всего листов выписки: __
14.07.2022 № **/****/*****			
Кадастровый номер:		47:29:0574001:303	

Номер точки	Координаты, м		Описание закрепления на местности	Средняя квадратическая погрешность определения координат характерных точек границы части земельного участка, м
	X	Y		
1	2	3	4	5
170	320024.71	2230299.53	данные отсутствуют	данные отсутствуют
171	320024.6	2230293.48	данные отсутствуют	данные отсутствуют
172	319971.93	2229963.21	данные отсутствуют	данные отсутствуют
173	319978.63	2229980.27	данные отсутствуют	данные отсутствуют
174	319927.75	2230000.23	данные отсутствуют	данные отсутствуют
175	319921.11	2229983.14	данные отсутствуют	данные отсутствуют
176	319863.56	2230052.15	данные отсутствуют	данные отсутствуют
177	319864.38	2230054.63	данные отсутствуют	данные отсутствуют
178	319863.7	2230057.28	данные отсутствуют	данные отсутствуют
179	319861.78	2230059.08	данные отсутствуют	данные отсутствуют
180	319859.56	2230059.6	данные отсутствуют	данные отсутствуют
181	319857.51	2230059.12	данные отсутствуют	данные отсутствуют
182	319855.64	2230057.5	данные отсутствуют	данные отсутствуют
183	319854.82	2230054.72	данные отсутствуют	данные отсутствуют
184	319855.67	2230052.09	данные отсутствуют	данные отсутствуют
185	319857.31	2230050.63	данные отсутствуют	данные отсутствуют
186	319859.6	2230050.02	данные отсутствуют	данные отсутствуют

1525

Раздел 4.2

Сведения о частях земельного участка

Земельный участок			
(вид объекта недвижимости)			
Лист № __ Раздела 4.2	Всего листов раздела 4.2 : __	Всего разделов: __	Всего листов выписки: __
14.07.2022 № **/****/*****			
Кадастровый номер:		47:29:0574001:303	

Номер точки	Координаты, м		Описание закрепления на местности	Средняя квадратическая погрешность определения координат характерных точек границы части земельного участка, м
	X	Y		
1	2	3	4	5
187	319861.82	2230050.59	данные отсутствуют	данные отсутствуют
188	319849.98	2230055.96	данные отсутствуют	данные отсутствуют
189	319851.44	2230057.56	данные отсутствуют	данные отсутствуют
190	319852.05	2230059.73	данные отсутствуют	данные отсутствуют
191	319851.48	2230062.17	данные отсутствуют	данные отсутствуют
192	319849.84	2230063.93	данные отсутствуют	данные отсутствуют
193	319847.37	2230064.68	данные отсутствуют	данные отсутствуют
194	319845.13	2230064.17	данные отсутствуют	данные отсутствуют
195	319843.28	2230062.52	данные отсутствуют	данные отсутствуют
196	319842.44	2230060.19	данные отсутствуют	данные отсутствуют
197	319843.05	2230057.64	данные отсутствуют	данные отсутствуют
198	319844.82	2230055.79	данные отсутствуют	данные отсутствуют
199	319847.18	2230055.11	данные отсутствуют	данные отсутствуют
200	319786.01	2229952.5	данные отсутствуют	данные отсутствуют
201	319779.9	2229954.85	данные отсутствуют	данные отсутствуют
202	319779.37	2229953.67	данные отсутствуют	данные отсутствуют
203	319753.36	2229964.14	данные отсутствуют	данные отсутствуют

1526

Раздел 4.2

Сведения о частях земельного участка

Земельный участок			
(вид объекта недвижимости)			
Лист № __ Раздела 4.2	Всего листов раздела 4.2 : __	Всего разделов: __	Всего листов выписки: __
14.07.2022 № **/****/*****			
Кадастровый номер:		47:29:0574001:303	

Номер точки	Координаты, м		Описание закрепления на местности	Средняя квадратическая погрешность определения координат характерных точек границы части земельного участка, м
	X	Y		
1	2	3	4	5
204	319762.1	2229986.3	данные отсутствуют	данные отсутствуют
205	319790.04	2229975.25	данные отсутствуют	данные отсутствуют
206	319804.47	2230012.14	данные отсутствуют	данные отсутствуют
207	319776.47	2230023.08	данные отсутствуют	данные отсутствуют
208	319785.11	2230045.31	данные отсутствуют	данные отсутствуют
209	319813.16	2230034.33	данные отсутствуют	данные отсутствуют
210	319827.58	2230071.22	данные отсутствуют	данные отсутствуют
211	319799.62	2230082.13	данные отсутствуют	данные отсутствуют
212	319808.33	2230104.32	данные отсутствуют	данные отсутствуют
213	319836.34	2230093.35	данные отсутствуют	данные отсутствуют
214	319850.72	2230130.21	данные отсутствуют	данные отсутствуют
215	319822.57	2230141.28	данные отсутствуют	данные отсутствуют
216	319831.46	2230163.39	данные отсутствуют	данные отсутствуют
217	319859.46	2230152.52	данные отсутствуют	данные отсутствуют
218	319873.81	2230189.25	данные отсутствуют	данные отсутствуют
219	319812.41	2230213.31	данные отсутствуют	данные отсутствуют
220	319814.55	2230219.09	данные отсутствуют	данные отсутствуют

1527

Раздел 4.2

Сведения о частях земельного участка

Земельный участок			
(вид объекта недвижимости)			
Лист № __ Раздела 4.2	Всего листов раздела 4.2 : __	Всего разделов: __	Всего листов выписки: __
14.07.2022 № **/****/*****			
Кадастровый номер:		47:29:0574001:303	

Номер точки	Координаты, м		Описание закрепления на местности	Средняя квадратическая погрешность определения координат характерных точек границы части земельного участка, м
	X	Y		
1	2	3	4	5
221	319808.54	2230221.24	данные отсутствуют	данные отсутствуют
222	319806.27	2230215.63	данные отсутствуют	данные отсутствуют
223	319791.85	2230178.94	данные отсутствуют	данные отсутствуют
224	319814.24	2230170.11	данные отсутствуют	данные отсутствуют
225	319805.52	2230147.88	данные отсутствуют	данные отсутствуют
226	319789.06	2230154.32	данные отсутствуют	данные отсутствуют
227	319791.24	2230159.96	данные отсутствуют	данные отсутствуют
228	319785.52	2230162.18	данные отсутствуют	данные отсутствуют
229	319783.13	2230156.64	данные отсутствуют	данные отсутствуют
230	319768.64	2230119.83	данные отсутствуют	данные отсутствуют
231	319766.44	2230114.22	данные отсутствуют	данные отсутствуют
232	319772.68	2230111.89	данные отсутствуют	данные отсутствуют
233	319774.83	2230117.44	данные отсутствуют	данные отсутствуют
234	319791.11	2230111.14	данные отсутствуют	данные отсутствуют
235	319782.38	2230088.86	данные отсутствуют	данные отсутствуют
236	319766.01	2230095.24	данные отсутствуют	данные отсутствуют
237	319768.23	2230100.76	данные отсутствуют	данные отсутствуют

1528

Раздел 4.2

Сведения о частях земельного участка

Земельный участок			
(вид объекта недвижимости)			
Лист № __ Раздела 4.2	Всего листов раздела 4.2 : __	Всего разделов: __	Всего листов выписки: __
14.07.2022 № **/****/*****			
Кадастровый номер:		47:29:0574001:303	

Номер точки	Координаты, м		Описание закрепления на местности	Средняя квадратическая погрешность определения координат характерных точек границы части земельного участка, м
	X	Y		
1	2	3	4	5
238	319762.1	2230103.25	данные отсутствуют	данные отсутствуют
239	319759.89	2230097.63	данные отсутствуют	данные отсутствуют
240	319745.57	2230060.72	данные отсутствуют	данные отсутствуют
241	319767.91	2230051.99	данные отсутствуют	данные отсутствуют
242	319759.22	2230029.82	данные отсутствуют	данные отсутствуют
243	319742.99	2230036.17	данные отсутствуют	данные отсутствуют
244	319745.19	2230041.75	данные отсутствуют	данные отсутствуют
245	319739.15	2230044.08	данные отсутствуют	данные отсутствуют
246	319736.89	2230038.54	данные отсутствуют	данные отсутствуют
247	319722.48	2230001.86	данные отсутствуют	данные отсутствуют
248	319744.66	2229993.06	данные отсутствуют	данные отсутствуют
249	319735.88	2229970.45	данные отсутствуют	данные отсутствуют
250	319745.33	2229966.73	данные отсутствуют	данные отсутствуют
251	319740.85	2229955.47	данные отсутствуют	данные отсутствуют
252	319774.88	2229942.21	данные отсутствуют	данные отсутствуют
253	319774.51	2229941.27	данные отсутствуют	данные отсутствуют
254	319780.72	2229938.75	данные отсутствуют	данные отсутствуют

1529

Раздел 4.2

Сведения о частях земельного участка

Земельный участок			
(вид объекта недвижимости)			
Лист № __ Раздела 4.2	Всего листов раздела 4.2 : __	Всего разделов: __	Всего листов выписки: __
14.07.2022 № **/****/*****			
Кадастровый номер:		47:29:0574001:303	

Номер точки	Координаты, м		Описание закрепления на местности	Средняя квадратическая погрешность определения координат характерных точек границы части земельного участка, м
	X	Y		
1	2	3	4	5
255	319538.83	2230046.93	данные отсутствуют	данные отсутствуют
256	319543.41	2230058.76	данные отсутствуют	данные отсутствуют
257	319531.7	2230063.38	данные отсутствуют	данные отсутствуют
258	319526.93	2230051.46	данные отсутствуют	данные отсутствуют
259	319678.75	2230107.1	данные отсутствуют	данные отсутствуют
260	319682.23	2230117.19	данные отсутствуют	данные отсутствуют
261	319654.31	2230127.94	данные отсутствуют	данные отсутствуют
262	319662.6	2230149.04	данные отсутствуют	данные отсутствуют
263	319649.41	2230154.26	данные отсутствуют	данные отсутствуют
264	319641.06	2230133.23	данные отсутствуют	данные отсутствуют
265	319614.42	2230143.5	данные отсутствуют	данные отсутствуют
266	319610.28	2230133.16	данные отсутствуют	данные отсутствуют
267	319883	2230053.42	данные отсутствуют	данные отсутствуют
268	319912.19	2230062.76	данные отсутствуют	данные отсутствуют
268	319912.19	2230062.76	данные отсутствуют	данные отсутствуют
268	319912.19	2230062.76	данные отсутствуют	данные отсутствуют
269	319907.37	2230064.9	данные отсутствуют	данные отсутствуют

1530

Раздел 4.2

Сведения о частях земельного участка

Земельный участок			
(вид объекта недвижимости)			
Лист № __ Раздела 4.2	Всего листов раздела 4.2 : __	Всего разделов: __	Всего листов выписки: __
14.07.2022 № **/****/*****			
Кадастровый номер:		47:29:0574001:303	

Номер точки	Координаты, м		Описание закрепления на местности	Средняя квадратическая погрешность определения координат характерных точек границы части земельного участка, м
	X	Y		
1	2	3	4	5
270	319883.17	2230057.15	данные отсутствуют	данные отсутствуют
271	319837.12	2230076.86	данные отсутствуют	данные отсутствуют
272	319775.96	2229925.46	данные отсутствуют	данные отсутствуют
273	319779.14	2229925.77	данные отсутствуют	данные отсутствуют
274	319779.77	2229925.58	данные отсутствуют	данные отсутствуют
275	319839.02	2230072.25	данные отсутствуют	данные отсутствуют
276	319907.56	2230092.17	данные отсутствуют	данные отсутствуют
277	319911.98	2230103.78	данные отсутствуют	данные отсутствуют
278	319878.9	2230116.63	данные отсутствуют	данные отсутствуют
279	319874.49	2230104.99	данные отсутствуют	данные отсутствуют
280	319867.43	2229923.16	данные отсутствуют	данные отсутствуют
281	319873.8	2229940.1	данные отсутствуют	данные отсутствуют
282	319823.35	2229959.8	данные отсутствуют	данные отсутствуют
283	319816.9	2229942.59	данные отсутствуют	данные отсутствуют
284	319980.95	2230216.2	данные отсутствуют	данные отсутствуют
285	319985.8	2230229.35	данные отсутствуют	данные отсутствуют
286	319925.05	2230252.03	данные отсутствуют	данные отсутствуют

1531

Раздел 4.2

Сведения о частях земельного участка

Земельный участок			
(вид объекта недвижимости)			
Лист № __ Раздела 4.2	Всего листов раздела 4.2 : __	Всего разделов: __	Всего листов выписки: __
14.07.2022 № **/***/*****			
Кадастровый номер:		47:29:0574001:303	

Номер точки	Координаты, м		Описание закрепления на местности	Средняя квадратическая погрешность определения координат характерных точек границы части земельного участка, м
	X	Y		
1	2	3	4	5
287	319920.14	2230238.85	данные отсутствуют	данные отсутствуют
288	319923.3	2230133.62	данные отсутствуют	данные отсутствуют
289	319927.73	2230145.22	данные отсутствуют	данные отсутствуют
290	319894.64	2230158.07	данные отсутствуют	данные отсутствуют
291	319890.24	2230146.43	данные отсутствуют	данные отсутствуют
292	319871.73	2229891.86	данные отсутствуют	данные отсутствуют
293	319881.19	2229909.29	данные отсутствуют	данные отсутствуют
294	319910.55	2229964.32	данные отсутствуют	данные отсутствуют
295	319946.99	2230030.23	данные отсутствуют	данные отсутствуют
296	319948.11	2230033.44	данные отсутствуют	данные отсутствуют
297	319948.09	2230036.83	данные отсутствуют	данные отсутствуют
298	319946.93	2230040.02	данные отсутствуют	данные отсутствуют
299	319944.77	2230042.65	данные отсутствуют	данные отсутствуют
300	319926.67	2230058.23	данные отсутствуют	данные отсутствуют
301	319928.08	2230058.08	данные отсутствуют	данные отсутствуют
302	319929.75	2230058.04	данные отсутствуют	данные отсутствуют
303	319993.15	2230061.71	данные отсутствуют	данные отсутствуют

1532

Раздел 4.2

Сведения о частях земельного участка

Земельный участок			
(вид объекта недвижимости)			
Лист № __ Раздела 4.2	Всего листов раздела 4.2 : __	Всего разделов: __	Всего листов выписки: __
14.07.2022 № **/****/*****			
Кадастровый номер:		47:29:0574001:303	

Номер точки	Координаты, м		Описание закрепления на местности	Средняя квадратическая погрешность определения координат характерных точек границы части земельного участка, м
	X	Y		
1	2	3	4	5
304	319996.12	2230062.34	данные отсутствуют	данные отсутствуют
305	319998.76	2230063.84	данные отсутствуют	данные отсутствуют
306	320000.83	2230066.06	данные отсутствуют	данные отсутствуют
307	320002.14	2230068.8	данные отсутствуют	данные отсутствуют
308	320018.33	2230122.51	данные отсутствуют	данные отсутствуют
309	320041.47	2230197.49	данные отсутствуют	данные отсутствуют
310	320062.18	2230269.03	данные отсутствуют	данные отсутствуют
311	320079.71	2230329.52	данные отсутствуют	данные отсутствуют
312	320060.33	2230337.49	данные отсутствуют	данные отсутствуют
313	320042.01	2230274.9	данные отсутствуют	данные отсутствуют
314	320021.37	2230203.57	данные отсутствуют	данные отсутствуют
315	319998.42	2230128.54	данные отсутствуют	данные отсутствуют
316	319984.39	2230082.05	данные отсутствуют	данные отсутствуют
317	319929.44	2230078.85	данные отсутствуют	данные отсутствуют
318	319911.4	2230080.83	данные отсутствуют	данные отсутствуют
319	319894.66	2230083.49	данные отсутствуют	данные отсутствуют
320	319891.45	2230083.48	данные отсутствуют	данные отсутствуют

1533

Раздел 4.2

Сведения о частях земельного участка

Земельный участок			
(вид объекта недвижимости)			
Лист № __ Раздела 4.2	Всего листов раздела 4.2 : __	Всего разделов: __	Всего листов выписки: __
14.07.2022 № **/****/*****			
Кадастровый номер:		47:29:0574001:303	

Номер точки	Координаты, м		Описание закрепления на местности	Средняя квадратическая погрешность определения координат характерных точек границы части земельного участка, м
	X	Y		
1	2	3	4	5
321	319888.41	2230082.45	данные отсутствуют	данные отсутствуют
322	319885.85	2230080.51	данные отсутствуют	данные отсутствуют
323	319884.03	2230077.86	данные отсутствуют	данные отсутствуют
324	319883.16	2230074.77	данные отсутствуют	данные отсутствуют
325	319883.3	2230071.57	данные отсутствуют	данные отсутствуют
326	319884.45	2230068.57	данные отсутствуют	данные отсутствуют
327	319886.5	2230066.09	данные отсутствуют	данные отсутствуют
328	319924.59	2230032.7	данные отсутствуют	данные отсутствуют
329	319892.14	2229974.43	данные отсутствуют	данные отсутствуют
330	319862.88	2229919.15	данные отсутствуют	данные отсутствуют
331	319852.43	2229899.81	данные отсутствуют	данные отсутствуют
332	319900.99	2230067.73	данные отсутствуют	данные отсутствуют
332	319900.99	2230067.73	данные отсутствуют	данные отсутствуют
333	319906.07	2230079.67	данные отсутствуют	данные отсутствуют
333	319906.07	2230079.67	данные отсутствуют	данные отсутствуют
334	319917.33	2230074.85	данные отсутствуют	данные отсутствуют
334	319917.33	2230074.85	данные отсутствуют	данные отсутствуют

1534

Раздел 4.2

Сведения о частях земельного участка

Земельный участок			
(вид объекта недвижимости)			
Лист № __ Раздела 4.2	Всего листов раздела 4.2 : __	Всего разделов: __	Всего листов выписки: __
14.07.2022 № **/****/*****			
Кадастровый номер:		47:29:0574001:303	

Номер точки	Координаты, м		Описание закрепления на местности	Средняя квадратическая погрешность определения координат характерных точек границы части земельного участка, м
	X	Y		
1	2	3	4	5
335	319785.21	2230282.62	данные отсутствуют	данные отсутствуют
336	319834.22	2230300.53	данные отсутствуют	данные отсутствуют
337	319887.22	2230319.5	данные отсутствуют	данные отсутствуют
338	319967.72	2230348.27	данные отсутствуют	данные отсутствуют
339	320003.09	2230361.01	данные отсутствуют	данные отсутствуют
340	319989.63	2230366.54	данные отсутствуют	данные отсутствуют
341	319949.84	2230364.19	данные отсутствуют	данные отсутствуют
342	319880.15	2230339.28	данные отсутствуют	данные отсутствуют
343	319827.04	2230320.26	данные отсутствуют	данные отсутствуют
344	319777.96	2230302.33	данные отсутствуют	данные отсутствуют
345	319773.3	2230300.61	данные отсутствуют	данные отсутствуют
346	319763.9	2230274.77	данные отсутствуют	данные отсутствуют
347	319832.43	2229863.92	данные отсутствуют	данные отсутствуют
348	319854.54	2229867.99	данные отсутствуют	данные отсутствуют
349	319857.34	2229868.95	данные отсутствуют	данные отсутствуют
350	319859.73	2229870.69	данные отсутствуют	данные отсутствуют
351	319861.52	2229873.06	данные отсутствуют	данные отсутствуют

1535

Раздел 4.2

Сведения о частях земельного участка

Земельный участок			
(вид объекта недвижимости)			
Лист № __ Раздела 4.2	Всего листов раздела 4.2 : __	Всего разделов: __	Всего листов выписки: __
14.07.2022 № **/****/*****			
Кадастровый номер:		47:29:0574001:303	

Номер точки	Координаты, м		Описание закрепления на местности	Средняя квадратическая погрешность определения координат характерных точек границы части земельного участка, м
	X	Y		
1	2	3	4	5
352	319867.78	2229884.6	данные отсутствуют	данные отсутствуют
353	319848.72	2229892.95	данные отсутствуют	данные отсутствуют
354	319845.77	2229887.5	данные отсутствуют	данные отсутствуют
355	319831.94	2229885.1	данные отсутствуют	данные отсутствуют
356	319772.24	2229910.63	данные отсутствуют	данные отсутствуют
357	319760.57	2229915.69	данные отсутствуют	данные отсутствуют
358	319760.41	2229915.68	данные отсутствуют	данные отсутствуют
358	319760.41	2229915.68	данные отсутствуют	данные отсутствуют
359	319738.06	2229922.91	данные отсутствуют	данные отсутствуют
359	319738.06	2229922.91	данные отсутствуют	данные отсутствуют
360	319681.97	2229949.72	данные отсутствуют	данные отсутствуют
361	319638.32	2229968.49	данные отсутствуют	данные отсутствуют
362	319580.66	2229993.08	данные отсутствуют	данные отсутствуют
363	319581.66	2229997.1	данные отсутствуют	данные отсутствуют
363	319581.66	2229997.1	данные отсутствуют	данные отсутствуют
364	319562.21	2230005.47	данные отсутствуют	данные отсутствуют
365	319558.29	2229989.11	данные отсутствуют	данные отсутствуют

1536

Раздел 4.2

Сведения о частях земельного участка

Земельный участок			
(вид объекта недвижимости)			
Лист № __ Раздела 4.2	Всего листов раздела 4.2 : __	Всего разделов: __	Всего листов выписки: __
14.07.2022 № **/****/*****			
Кадастровый номер:		47:29:0574001:303	

Номер точки	Координаты, м		Описание закрепления на местности	Средняя квадратическая погрешность определения координат характерных точек границы части земельного участка, м
	X	Y		
1	2	3	4	5
366	319558.08	2229985.63	данные отсутствуют	данные отсутствуют
367	319559.07	2229982.3	данные отсутствуют	данные отсутствуют
368	319561.15	2229979.5	данные отсутствуют	данные отсутствуют
369	319564.06	2229977.59	данные отсутствуют	данные отсутствуют
370	319630.03	2229949.19	данные отсутствуют	данные отсутствуют
371	319696.13	2229920.77	данные отсутствуют	данные отсутствуют
372	319763.92	2229891.36	данные отсутствуют	данные отсутствуют
373	319826.69	2229864.56	данные отсутствуют	данные отсутствуют
374	319829.52	2229863.81	данные отсутствуют	данные отсутствуют
375	319546.73	2230023.27	данные отсутствуют	данные отсутствуют
376	319549.59	2230024.53	данные отсутствуют	данные отсутствуют
377	319551.93	2230026.61	данные отсутствуют	данные отсутствуют
378	319553.51	2230029.31	данные отсутствуют	данные отсутствуют
379	319573.89	2230081.61	данные отсутствуют	данные отсутствуют
380	319596.92	2230142	данные отсутствуют	данные отсутствуют
381	319619.69	2230200.93	данные отсутствуют	данные отсутствуют
382	319672.73	2230241.66	данные отсутствуют	данные отсутствуют

1537

Раздел 4.2

Сведения о частях земельного участка

Земельный участок			
(вид объекта недвижимости)			
Лист № __ Раздела 4.2	Всего листов раздела 4.2 : __	Всего разделов: __	Всего листов выписки: __
14.07.2022 № **/****/*****			
Кадастровый номер:		47:29:0574001:303	

Номер точки	Координаты, м		Описание закрепления на местности	Средняя квадратическая погрешность определения координат характерных точек границы части земельного участка, м
	X	Y		
1	2	3	4	5
383	319732.11	2230263.07	данные отсутствуют	данные отсутствуют
384	319703.54	2230275.09	данные отсутствуют	данные отсутствуют
385	319664	2230260.82	данные отсутствуют	данные отсутствуют
386	319661.3	2230259.35	данные отсутствуют	данные отсутствуют
387	319604.47	2230215.68	данные отсутствуют	данные отсутствуют
388	319602.56	2230213.74	данные отсутствуют	данные отсутствуют
389	319601.24	2230211.36	данные отсутствуют	данные отсутствуют
390	319577.32	2230149.55	данные отсутствуют	данные отсутствуют
391	319554.31	2230089.2	данные отсутствуют	данные отсутствуют
392	319533.94	2230036.93	данные отсутствуют	данные отсутствуют
393	319533.27	2230033.87	данные отсутствуют	данные отсутствуют
394	319533.58	2230030.76	данные отсутствуют	данные отсутствуют
395	319534.84	2230027.9	данные отсутствуют	данные отсутствуют
396	319536.92	2230025.56	данные отсутствуют	данные отсутствуют
397	319538.02	2230024.92	данные отсутствуют	данные отсутствуют
398	319541.15	2230023.49	данные отсутствуют	данные отсутствуют
399	319543.61	2230022.96	данные отсутствуют	данные отсутствуют

1538

Раздел 4.2

Сведения о частях земельного участка

Земельный участок			
(вид объекта недвижимости)			
Лист № __ Раздела 4.2	Всего листов раздела 4.2 : __	Всего разделов: __	Всего листов выписки: __
14.07.2022 № **/****/*****			
Кадастровый номер:		47:29:0574001:303	

Номер точки	Координаты, м		Описание закрепления на местности	Средняя квадратическая погрешность определения координат характерных точек границы части земельного участка, м
	X	Y		
1	2	3	4	5
400	319583.43	2230004.27	данные отсутствуют	данные отсутствуют
401	319586.47	2230016.55	данные отсутствуют	данные отсутствуют
402	319586.73	2230019.67	данные отсутствуют	данные отсутствуют
403	319586.03	2230022.72	данные отсутствуют	данные отсутствуют
404	319584.41	2230025.4	данные отсутствуют	данные отсутствуют
405	319582.04	2230027.44	данные отсутствуют	данные отсутствуют
406	319579.16	2230028.66	данные отсутствуют	данные отсутствуют
407	319578.12	2230028.91	данные отсутствуют	данные отсутствуют
408	319575	2230029.16	данные отсутствуют	данные отсутствуют
409	319571.96	2230028.42	данные отсутствуют	данные отсутствуют
410	319570.82	2230027.72	данные отсутствуют	данные отсутствуют
411	319567.73	2230019.5	данные отсутствуют	данные отсутствуют
411	319567.73	2230019.5	данные отсутствуют	данные отсутствуют
411	319567.73	2230019.5	данные отсутствуют	данные отсутствуют
412	319565.74	2230020.2	данные отсутствуют	данные отсутствуют
413	319564.04	2230013.09	данные отсутствуют	данные отсутствуют
414	319526.06	2230030.35	данные отсутствуют	данные отсутствуют

1539

Раздел 4.2

Сведения о частях земельного участка

Земельный участок			
(вид объекта недвижимости)			
Лист № __ Раздела 4.2	Всего листов раздела 4.2 : __	Всего разделов: __	Всего листов выписки: __
14.07.2022 № **/****/*****			
Кадастровый номер:		47:29:0574001:303	

Номер точки	Координаты, м		Описание закрепления на местности	Средняя квадратическая погрешность определения координат характерных точек границы части земельного участка, м
	X	Y		
1	2	3	4	5
415	319561.5	2230123.75	данные отсутствуют	данные отсутствуют
416	319582	2230177.79	данные отсутствуют	данные отсутствуют
417	319602.86	2230232.86	данные отсутствуют	данные отсутствуют
418	319625.47	2230292.68	данные отсутствуют	данные отсутствуют
419	319630.51	2230305.8	данные отсутствуют	данные отсутствуют
420	319610.23	2230314.33	данные отсутствуют	данные отсутствуют
421	319604.92	2230300.51	данные отсутствуют	данные отсутствуют
422	319582.28	2230240.64	данные отсутствуют	данные отсутствуют
423	319570.49	2230209.53	данные отсутствуют	данные отсутствуют
424	319582.98	2230204.97	данные отсутствуют	данные отсутствуют
425	319521.47	2230042.64	данные отсутствуют	данные отсутствуют
426	319525.54	2230030.59	данные отсутствуют	данные отсутствуют
427	319571.54	2230001.45	данные отсутствуют	данные отсутствуют
428	319550.28	2230010.6	данные отсутствуют	данные отсутствуют
429	319549.47	2230009.68	данные отсутствуют	данные отсутствуют
430	319522.57	2230021.15	данные отсутствуют	данные отсутствуют
431	319523.01	2230022.32	данные отсутствуют	данные отсутствуют

1540

Раздел 4.2

Сведения о частях земельного участка

Земельный участок			
(вид объекта недвижимости)			
Лист № __ Раздела 4.2	Всего листов раздела 4.2 : __	Всего разделов: __	Всего листов выписки: __
14.07.2022 № **/****/*****			
Кадастровый номер:		47:29:0574001:303	

Номер точки	Координаты, м		Описание закрепления на местности	Средняя квадратическая погрешность определения координат характерных точек границы части земельного участка, м
	X	Y		
1	2	3	4	5
432	319502.79	2230031.02	данные отсутствуют	данные отсутствуют
433	319494.45	2230009.22	данные отсутствуют	данные отсутствуют
434	319555.47	2229983.21	данные отсутствуют	данные отсутствуют
435	320143.32	2230298.27	данные отсутствуют	данные отсутствуют
436	320128.24	2230309.58	данные отсутствуют	данные отсутствуют
437	320047.55	2230342.74	данные отсутствуют	данные отсутствуют
438	320057.89	2230335.17	данные отсутствуют	данные отсутствуют
439	320113.57	2230293.07	данные отсутствуют	данные отсутствуют
440	320134.65	2230277.26	данные отсутствуют	данные отсутствуют
441	319576.72	2230007.32	данные отсутствуют	данные отсутствуют
442	319577.35	2230008.04	данные отсутствуют	данные отсутствуют
443	319579.5	2230011.86	данные отсутствуют	данные отсутствуют
444	319580.04	2230015.01	данные отсутствуют	данные отсутствуют
445	319579.35	2230019.11	данные отсутствуют	данные отсутствуют
446	319576.93	2230022.92	данные отсутствуют	данные отсутствуют
447	319574.1	2230025.03	данные отсутствуют	данные отсутствуют
448	319571.22	2230026.04	данные отсутствуют	данные отсутствуют

1541

Раздел 4.2

Сведения о частях земельного участка

Земельный участок			
(вид объекта недвижимости)			
Лист № __ Раздела 4.2	Всего листов раздела 4.2 : __	Всего разделов: __	Всего листов выписки: __
14.07.2022 № **/****/*****			
Кадастровый номер:		47:29:0574001:303	

Номер точки	Координаты, м		Описание закрепления на местности	Средняя квадратическая погрешность определения координат характерных точек границы части земельного участка, м
	X	Y		
1	2	3	4	5
449	319570.2	2230026.08	данные отсутствуют	данные отсутствуют
450	319559.42	2230022.44	данные отсутствуют	данные отсутствуют
451	319555.48	2230020.2	данные отсутствуют	данные отсутствуют
452	319556.44	2230017.6	данные отсутствуют	данные отсутствуют
453	319555.78	2230016.84	данные отсутствуют	данные отсутствуют
454	319832.37	2229863.88	данные отсутствуют	данные отсутствуют
455	319854.52	2229867.93	данные отсутствуют	данные отсутствуют
456	319857.32	2229868.88	данные отсутствуют	данные отсутствуют
457	319859.71	2229870.62	данные отсутствуют	данные отсутствуют
458	319861.5	2229872.98	данные отсутствуют	данные отсутствуют
459	319867.83	2229884.58	данные отсутствуют	данные отсутствуют
460	319848.58	2229893.01	данные отсутствуют	данные отсутствуют
461	319845.63	2229887.57	данные отсутствуют	данные отсутствуют
462	319831.87	2229885.09	данные отсутствуют	данные отсутствуют
463	319772.29	2229910.76	данные отсутствуют	данные отсутствуют
464	319760.83	2229915.72	данные отсутствуют	данные отсутствуют
465	319680.59	2229950.38	данные отсутствуют	данные отсутствуют

1542

Раздел 4.2

Сведения о частях земельного участка

Земельный участок			
(вид объекта недвижимости)			
Лист № __ Раздела 4.2	Всего листов раздела 4.2 : __	Всего разделов: __	Всего листов выписки: __
14.07.2022 № **/****/*****			
Кадастровый номер:		47:29:0574001:303	

Номер точки	Координаты, м		Описание закрепления на местности	Средняя квадратическая погрешность определения координат характерных точек границы части земельного участка, м
	X	Y		
1	2	3	4	5
466	319638.33	2229968.55	данные отсутствуют	данные отсутствуют
467	319580.67	2229993.11	данные отсутствуют	данные отсутствуют
468	319562.23	2230005.46	данные отсутствуют	данные отсутствуют
469	319558.3	2229989.13	данные отсутствуют	данные отсутствуют
470	319558.08	2229985.66	данные отсутствуют	данные отсутствуют
471	319559.07	2229982.33	данные отсутствуют	данные отсутствуют
472	319561.14	2229979.53	данные отсутствуют	данные отсутствуют
473	319564.05	2229977.62	данные отсутствуют	данные отсутствуют
474	319629.94	2229949.08	данные отсутствуют	данные отсутствуют
475	319696.04	2229920.66	данные отсутствуют	данные отсутствуют
476	319763.94	2229891.28	данные отсутствуют	данные отсутствуют
477	319826.65	2229864.52	данные отсутствуют	данные отсутствуют
478	319829.46	2229863.78	данные отсутствуют	данные отсутствуют
479	319583.44	2230004.27	данные отсутствуют	данные отсутствуют
480	319586.52	2230016.68	данные отсутствуют	данные отсутствуют
481	319586.79	2230019.8	данные отсутствуют	данные отсутствуют
482	319586.08	2230022.85	данные отсутствуют	данные отсутствуют

1543

Раздел 4.2

Сведения о частях земельного участка

Земельный участок			
(вид объекта недвижимости)			
Лист № __ Раздела 4.2	Всего листов раздела 4.2 : __	Всего разделов: __	Всего листов выписки: __
14.07.2022 № **/****/*****			
Кадастровый номер:		47:29:0574001:303	

Номер точки	Координаты, м		Описание закрепления на местности	Средняя квадратическая погрешность определения координат характерных точек границы части земельного участка, м
	X	Y		
1	2	3	4	5
483	319584.47	2230025.53	данные отсутствуют	данные отсутствуют
484	319582.11	2230027.58	данные отсутствуют	данные отсутствуют
485	319579.22	2230028.8	данные отсутствуют	данные отсутствуют
486	319578.18	2230029.05	данные отсутствуют	данные отсутствуют
487	319575.06	2230029.3	данные отсутствуют	данные отсутствуют
488	319572.02	2230028.57	данные отсутствуют	данные отсутствуют
489	319570.87	2230027.87	данные отсутствуют	данные отсутствуют
490	319565.77	2230020.2	данные отсутствуют	данные отсутствуют
491	319564.06	2230013.08	данные отсутствуют	данные отсутствуют
492	319871.79	2229891.84	данные отсутствуют	данные отсутствуют
493	319881.29	2229909.26	данные отсутствуют	данные отсутствуют
494	319910.67	2229964.23	данные отсутствуют	данные отсутствуют
495	319946.94	2230030.28	данные отсутствуют	данные отсутствуют
496	319948.04	2230033.46	данные отсутствуют	данные отсутствуют
497	319948.02	2230036.83	данные отсутствуют	данные отсутствуют
498	319946.88	2230040.01	данные отсутствуют	данные отсутствуют
499	319944.76	2230042.62	данные отсутствуют	данные отсутствуют

1544

Раздел 4.2

Сведения о частях земельного участка

Земельный участок			
(вид объекта недвижимости)			
Лист № __ Раздела 4.2	Всего листов раздела 4.2 : __	Всего разделов: __	Всего листов выписки: __
14.07.2022 № **/****/*****			
Кадастровый номер:		47:29:0574001:303	

Номер точки	Координаты, м		Описание закрепления на местности	Средняя квадратическая погрешность определения координат характерных точек границы части земельного участка, м
	X	Y		
1	2	3	4	5
500	319935.06	2230051.09	данные отсутствуют	данные отсутствуют
501	320001.89	2230052.4	данные отсутствуют	данные отсутствуют
502	320005.02	2230052.96	данные отсутствуют	данные отсутствуют
503	320007.8	2230054.48	данные отсутствуют	данные отсутствуют
504	320009.98	2230056.79	данные отсутствуют	данные отсутствуют
505	320011.32	2230059.67	данные отсутствуют	данные отсутствуют
506	320028.37	2230119.85	данные отсутствуют	данные отсутствуют
507	320050.31	2230196.03	данные отсутствуют	данные отсутствуют
508	320071.19	2230269.28	данные отсутствуют	данные отсутствуют
509	320087	2230326.52	данные отсутствуют	данные отсутствуют
510	320067.43	2230334.57	данные отсутствуют	данные отсутствуют
511	320050.79	2230275.06	данные отсутствуют	данные отсутствуют
512	320029.92	2230201.85	данные отсутствуют	данные отсутствуют
513	320007.99	2230125.69	данные отсутствуют	данные отсутствуют
514	319993.43	2230073.05	данные отсутствуют	данные отсутствуют
515	319929.04	2230071.94	данные отсутствуют	данные отсутствуют
516	319917.35	2230077.93	данные отсутствуют	данные отсутствуют

1545

Раздел 4.2

Сведения о частях земельного участка

Земельный участок			
(вид объекта недвижимости)			
Лист № __ Раздела 4.2	Всего листов раздела 4.2 : __	Всего разделов: __	Всего листов выписки: __
14.07.2022 № **/****/*****			
Кадастровый номер:		47:29:0574001:303	

Номер точки	Координаты, м		Описание закрепления на местности	Средняя квадратическая погрешность определения координат характерных точек границы части земельного участка, м
	X	Y		
1	2	3	4	5
517	319914.38	2230078.9	данные отсутствуют	данные отсутствуют
518	319911.92	2230079.91	данные отсутствуют	данные отсутствуют
519	319909	2230081.01	данные отсутствуют	данные отсутствуют
520	319895.6	2230083.78	данные отсутствуют	данные отсутствуют
521	319892.47	2230083.92	данные отсутствуют	данные отсутствуют
522	319889.46	2230083.1	данные отсутствуют	данные отсутствуют
523	319886.84	2230081.38	данные отсутствуют	данные отсутствуют
524	319884.89	2230078.94	данные отсутствуют	данные отсутствуют
525	319883.93	2230076.4	данные отсутствуют	данные отсутствуют
526	319883.77	2230075.76	данные отсутствуют	данные отсутствуют
527	319883.32	2230073.95	данные отсутствуют	данные отсутствуют
528	319883.54	2230070.83	данные отсутствуют	данные отсутствуют
529	319884.71	2230067.93	данные отсутствуют	данные отсутствуют
530	319886.72	2230065.53	данные отсутствуют	данные отсутствуют
531	319924.51	2230032.69	данные отсутствуют	данные отсутствуют
532	319891.98	2229974.25	данные отсутствуют	данные отсутствуют
533	319862.82	2229919.24	данные отсутствуют	данные отсутствуют

1546

Раздел 4.2

Сведения о частях земельного участка

Земельный участок			
(вид объекта недвижимости)			
Лист № __ Раздела 4.2	Всего листов раздела 4.2 : __	Всего разделов: __	Всего листов выписки: __
14.07.2022 № **/****/*****			
Кадастровый номер:		47:29:0574001:303	

Номер точки	Координаты, м		Описание закрепления на местности	Средняя квадратическая погрешность определения координат характерных точек границы части земельного участка, м
	X	Y		
1	2	3	4	5
534	319852.3	2229899.87	данные отсутствуют	данные отсутствуют

1547

Раздел 4.2

Сведения о частях земельного участка

Земельный участок				
(вид объекта недвижимости)				
Лист № ____ Раздела <u>4.2</u>		Всего листов раздела <u>4.2</u> : ____		Всего разделов: ____
Всего листов выписки: ____				
14.07.2022 № **/****/*****				
Кадастровый номер:			47:29:0574001:303	
Сведения о характерных точках границы части (частей) земельного участка				
Учетный номер части: 16				
Система координат: Местная 167				
Зона №				
Номер точки	Координаты, м		Описание закрепления на местности	Средняя квадратическая погрешность определения координат характерных точек границы части земельного участка, м
	X	Y		
1	2	3	4	5
1	319770.77	2230197.75	данные отсутствуют	данные отсутствуют
2	319778.42	2230217.75	данные отсутствуют	данные отсутствуют
3	319769.42	2230221.2	данные отсутствуют	данные отсутствуют
4	319768.5	2230221.58	данные отсутствуют	данные отсутствуют
5	319765.95	2230215.94	данные отсутствуют	данные отсутствуют
6	319766.75	2230215.57	данные отсутствуют	данные отсутствуют
7	319761.48	2230201.3	данные отсутствуют	данные отсутствуют
8	319338.29	2229970.17	данные отсутствуют	данные отсутствуют
9	319346.46	2229986.88	данные отсутствуют	данные отсутствуют
10	319314.33	2230002.58	данные отсутствуют	данные отсутствуют
11	319317.12	2230008.3	данные отсутствуют	данные отсутствуют
12	319305.85	2230013.81	данные отсутствуют	данные отсутствуют
13	319303.05	2230008.09	данные отсутствуют	данные отсутствуют
14	319273.18	2230022.69	данные отсутствуют	данные отсутствуют
15	319265.02	2230005.96	данные отсутствуют	данные отсутствуют
16	319988	2230235.6	данные отсутствуют	данные отсутствуют

1548

Раздел 4.2

Сведения о частях земельного участка

Земельный участок			
(вид объекта недвижимости)			
Лист № __ Раздела 4.2	Всего листов раздела 4.2 : __	Всего разделов: __	Всего листов выписки: __
14.07.2022 № **/***/*****			
Кадастровый номер:		47:29:0574001:303	

Номер точки	Координаты, м		Описание закрепления на местности	Средняя квадратическая погрешность определения координат характерных точек границы части земельного участка, м
	X	Y		
1	2	3	4	5
17	319992.85	2230248.75	данные отсутствуют	данные отсутствуют
18	319932.11	2230271.43	данные отсутствуют	данные отсутствуют
19	319927.19	2230258.25	данные отсутствуют	данные отсутствуют
20	319795.5	2230235.24	данные отсутствуют	данные отсутствуют
21	319798.54	2230241.62	данные отсутствуют	данные отсутствуют
22	319795	2230243.3	данные отсутствуют	данные отсутствуют
23	319792	2230236.99	данные отсутствуют	данные отсутствуют
24	319791.97	2230236.92	данные отсутствуют	данные отсутствуют
25	319877.44	2229968.03	данные отсутствуют	данные отсутствуют
26	319879.68	2229974.36	данные отсутствуют	данные отсутствуют
27	319876.63	2229975.61	данные отсутствуют	данные отсутствуют
28	319879.02	2229981.61	данные отсутствуют	данные отсутствуют
29	319851.45	2229992.36	данные отсутствуют	данные отсутствуют
30	319834.1	2229999.01	данные отсутствуют	данные отсутствуют
31	319836.05	2230004.23	данные отсутствуют	данные отсутствуют
32	319833.59	2230005.26	данные отсутствуют	данные отсутствуют
33	319835.14	2230009.23	данные отсутствуют	данные отсутствуют

1549

Раздел 4.2

Сведения о частях земельного участка

Земельный участок			
(вид объекта недвижимости)			
Лист № __ Раздела 4.2	Всего листов раздела 4.2 : __	Всего разделов: __	Всего листов выписки: __
14.07.2022 № **/****/*****			
Кадастровый номер:		47:29:0574001:303	

Номер точки	Координаты, м		Описание закрепления на местности	Средняя квадратическая погрешность определения координат характерных точек границы части земельного участка, м
	X	Y		
1	2	3	4	5
34	319828.84	2230011.68	данные отсутствуют	данные отсутствуют
35	319827.22	2230007.57	данные отсутствуют	данные отсутствуют
36	319824.13	2230008.67	данные отсутствуют	данные отсутствуют
37	319815.01	2229985.66	данные отсутствуют	данные отсутствуют
38	319825.98	2229981.24	данные отсутствуют	данные отсутствуют
39	319835.84	2229977.22	данные отсутствуют	данные отсутствуют
40	319871.65	2229963.25	данные отсутствуют	данные отсутствуют
41	319874.52	2229969.16	данные отсутствуют	данные отсутствуют
42	319896.18	2229998.87	данные отсутствуют	данные отсутствуют
43	319902.2	2230014.54	данные отсутствуют	данные отсутствуют
44	319851.75	2230033.91	данные отсутствуют	данные отсутствуют
45	319845.74	2230018.23	данные отсутствуют	данные отсутствуют
46	319846.28	2230018.02	данные отсутствуют	данные отсутствуют
47	319646.74	2229990.24	данные отсутствуют	данные отсутствуют
48	319652.6	2230005.5	данные отсутствуют	данные отсутствуют
49	319639.66	2230010.52	данные отсутствуют	данные отсутствуют
50	319634.78	2229998.18	данные отсутствуют	данные отсутствуют

1550

Раздел 4.2

Сведения о частях земельного участка

Земельный участок			
(вид объекта недвижимости)			
Лист № __ Раздела 4.2	Всего листов раздела 4.2 : __	Всего разделов: __	Всего листов выписки: __
14.07.2022 № **/****/*****			
Кадастровый номер:		47:29:0574001:303	

Номер точки	Координаты, м		Описание закрепления на местности	Средняя квадратическая погрешность определения координат характерных точек границы части земельного участка, м
	X	Y		
1	2	3	4	5
51	319635.47	2229997.88	данные отсутствуют	данные отсутствуют
52	319633.62	2229993.27	данные отсутствуют	данные отсутствуют
53	319639.49	2229990.8	данные отсутствуют	данные отсутствуют
54	319640.17	2229992.51	данные отсутствуют	данные отсутствуют
55	319960.84	2229935.2	данные отсутствуют	данные отсутствуют
56	319967.72	2229952.41	данные отсутствуют	данные отсутствуют
57	319916.9	2229972.15	данные отсутствуют	данные отсутствуют
58	319910.15	2229955.02	данные отсутствуют	данные отсутствуют
59	320091.15	2230299.08	данные отсутствуют	данные отсутствуют
60	320091.47	2230300.15	данные отсутствуют	данные отсутствуют
61	320091.18	2230301.27	данные отсутствуют	данные отсутствуют
62	320090.36	2230302.07	данные отсутствуют	данные отсутствуют
63	320089.3	2230302.33	данные отсутствуют	данные отсутствуют
64	320088.32	2230302.07	данные отсутствуют	данные отсутствуют
65	320087.51	2230301.3	данные отсутствуют	данные отсутствуют
66	320087.21	2230300.29	данные отсутствуют	данные отсутствуют
67	320087.44	2230299.22	данные отсутствуют	данные отсутствуют

1551

Раздел 4.2

Сведения о частях земельного участка

Земельный участок			
(вид объекта недвижимости)			
Лист № __ Раздела 4.2	Всего листов раздела 4.2 : __	Всего разделов: __	Всего листов выписки: __
14.07.2022 № **/****/*****			
Кадастровый номер:		47:29:0574001:303	

Номер точки	Координаты, м		Описание закрепления на местности	Средняя квадратическая погрешность определения координат характерных точек границы части земельного участка, м
	X	Y		
1	2	3	4	5
68	320088.1	2230298.46	данные отсутствуют	данные отсутствуют
69	320089.22	2230298.07	данные отсутствуют	данные отсутствуют
70	320090.43	2230298.37	данные отсутствуют	данные отсутствуют
71	319876.22	2230047.81	данные отсутствуют	данные отсутствуют
72	319876.96	2230050.13	данные отсутствуют	данные отсутствуют
73	319876.27	2230052.84	данные отсутствуют	данные отсутствуют
74	319874.48	2230054.53	данные отсутствуют	данные отсутствуют
75	319872.2	2230055.15	данные отсутствуют	данные отсутствуют
76	319869.83	2230054.54	данные отсутствуют	данные отсутствуют
77	319868.14	2230052.93	данные отсутствуют	данные отсутствуют
78	319867.41	2230050.62	данные отсутствуют	данные отсутствуют
79	319868.03	2230047.96	данные отсутствуют	данные отсутствуют
80	319869.88	2230046.18	данные отсутствуют	данные отсутствуют
81	319872.24	2230045.59	данные отсутствуют	данные отсутствуют
82	319874.45	2230046.16	данные отсутствуют	данные отсутствуют
83	319820.6	2230267.87	данные отсутствуют	данные отсутствуют
84	319822.53	2230272.55	данные отсутствуют	данные отсутствуют

1552

Раздел 4.2

Сведения о частях земельного участка

Земельный участок			
(вид объекта недвижимости)			
Лист № __ Раздела 4.2	Всего листов раздела 4.2 : __	Всего разделов: __	Всего листов выписки: __
14.07.2022 № **/****/*****			
Кадастровый номер:		47:29:0574001:303	

Номер точки	Координаты, м		Описание закрепления на местности	Средняя квадратическая погрешность определения координат характерных точек границы части земельного участка, м
	X	Y		
1	2	3	4	5
85	319816.57	2230274.82	данные отсутствуют	данные отсутствуют
86	319814.7	2230270.16	данные отсутствуют	данные отсутствуют
87	319889.6	2230291.21	данные отсутствуют	данные отсутствуют
88	319886.7	2230295.22	данные отсутствуют	данные отсутствуют
89	319915.86	2230319.46	данные отсутствуют	данные отсутствуют
90	319909	2230327.8	данные отсутствуют	данные отсутствуют
91	319895.76	2230316.9	данные отсутствуют	данные отсутствуют
92	319894.11	2230318.96	данные отсутствуют	данные отсутствуют
93	319891.4	2230316.62	данные отсутствуют	данные отсутствуют
94	319892.97	2230314.6	данные отсутствуют	данные отсутствуют
95	319876.87	2230301.35	данные отсутствуют	данные отсутствуют
96	319875.23	2230303.31	данные отсутствуют	данные отсутствуют
97	319872.39	2230300.99	данные отсутствуют	данные отсутствуют
98	319874.02	2230299.01	данные отсутствуют	данные отсутствуют
99	319857.93	2230285.76	данные отсутствуют	данные отсутствуют
100	319856.33	2230287.66	данные отсутствуют	данные отсутствуют
101	319853.48	2230285.27	данные отсутствуют	данные отсутствуют

1553

Раздел 4.2

Сведения о частях земельного участка

Земельный участок			
(вид объекта недвижимости)			
Лист № __ Раздела 4.2	Всего листов раздела 4.2 : __	Всего разделов: __	Всего листов выписки: __
14.07.2022 № **/****/*****			
Кадастровый номер:		47:29:0574001:303	

Номер точки	Координаты, м		Описание закрепления на местности	Средняя квадратическая погрешность определения координат характерных точек границы части земельного участка, м
	X	Y		
1	2	3	4	5
102	319855.01	2230283.36	данные отсутствуют	данные отсутствуют
103	319840.34	2230271.28	данные отсутствуют	данные отсутствуют
104	319842.25	2230268.35	данные отсутствуют	данные отсутствуют
105	319840.52	2230266.69	данные отсутствуют	данные отсутствуют
106	319842.77	2230264.02	данные отсутствуют	данные отсутствуют
107	319844.5	2230265.61	данные отсутствуют	данные отсутствуют
108	319846.89	2230262.71	данные отсутствуют	данные отсутствуют
109	319880.91	2230290.49	данные отсутствуют	данные отсутствуют
110	319884.01	2230286.7	данные отсутствуют	данные отсутствуют
111	319647.95	2230029.86	данные отсутствуют	данные отсутствуют
112	319664.56	2230072.26	данные отсутствуют	данные отсутствуют
113	319658.86	2230074.67	данные отсутствуют	данные отсутствуют
114	319656.58	2230068.68	данные отсутствуют	данные отсутствуют
115	319594.91	2230093.05	данные отсутствуют	данные отсутствуют
116	319580.47	2230056.19	данные отсутствуют	данные отсутствуют
117	319608.63	2230045.2	данные отсутствуют	данные отсутствуют
118	319599.76	2230022.68	данные отсутствуют	данные отсутствуют

1554

Раздел 4.2

Сведения о частях земельного участка

Земельный участок			
(вид объекта недвижимости)			
Лист № __ Раздела 4.2	Всего листов раздела 4.2 : __	Всего разделов: __	Всего листов выписки: __
14.07.2022 № **/****/*****			
Кадастровый номер:		47:29:0574001:303	

Номер точки	Координаты, м		Описание закрепления на местности	Средняя квадратическая погрешность определения координат характерных точек границы части земельного участка, м
	X	Y		
1	2	3	4	5
119	319616.73	2230015.93	данные отсутствуют	данные отсутствуют
120	319621.55	2230027.22	данные отсутствуют	данные отсутствуют
121	319623.15	2230026.57	данные отсутствуют	данные отсутствуют
122	319625.37	2230032.32	данные отсутствуют	данные отсутствуют
123	319623.64	2230033.18	данные отсутствуют	данные отсутствуют
124	319625.65	2230038.55	данные отсутствуют	данные отсутствуют
125	319556.5	2230016.51	данные отсутствуют	данные отсутствуют
126	319559.55	2230022.4	данные отсутствуют	данные отсутствуют
127	319556.22	2230023.58	данные отсутствуют	данные отсутствуют
128	319553.33	2230017.95	данные отсутствуют	данные отсутствуют
129	319690.55	2230137.99	данные отсутствуют	данные отсутствуют
130	319694.62	2230148.25	данные отсутствуют	данные отсутствуют
131	319627.13	2230174.95	данные отсутствуют	данные отсутствуют
132	319623.07	2230164.68	данные отсутствуют	данные отсутствуют
133	319564.16	2230262.2	данные отсутствуют	данные отсутствуют
134	319584.48	2230314.86	данные отсутствуют	данные отсутствуют
135	319531.81	2230335.18	данные отсутствуют	данные отсутствуют

1555

Раздел 4.2

Сведения о частях земельного участка

Земельный участок			
(вид объекта недвижимости)			
Лист № __ Раздела 4.2	Всего листов раздела 4.2 : __	Всего разделов: __	Всего листов выписки: __
14.07.2022 № **/****/*****			
Кадастровый номер:		47:29:0574001:303	

Номер точки	Координаты, м		Описание закрепления на местности	Средняя квадратическая погрешность определения координат характерных точек границы части земельного участка, м
	X	Y		
1	2	3	4	5
136	319511.5	2230282.51	данные отсутствуют	данные отсутствуют
137	319624.62	2229699.1	данные отсутствуют	данные отсутствуют
138	319627.39	2229702.12	данные отсутствуют	данные отсутствуют
139	319625.84	2229703.53	данные отсутствуют	данные отсутствуют
140	319623.08	2229700.5	данные отсутствуют	данные отсутствуют
141	319826.46	2229889.63	данные отсутствуют	данные отсутствуют
142	319828.3	2229894.1	данные отсутствуют	данные отсутствуют
143	319819.64	2229897.64	данные отсутствуют	данные отсутствуют
144	319817.72	2229893.24	данные отсутствуют	данные отсутствуют
145	319888.48	2230042.76	данные отсутствуют	данные отсутствуют
146	319889.23	2230044.94	данные отсутствуют	данные отсутствуют
147	319888.75	2230047.33	данные отсутствуют	данные отсутствуют
148	319886.95	2230049.36	данные отсутствуют	данные отсутствуют
149	319884.71	2230050.07	данные отсутствуют	данные отсутствуют
150	319882.4	2230049.58	данные отсутствуют	данные отсутствуют
151	319880.7	2230048.27	данные отсутствуют	данные отсутствуют
152	319879.66	2230045.64	данные отсутствуют	данные отсутствуют

1556

Раздел 4.2

Сведения о частях земельного участка

Земельный участок			
(вид объекта недвижимости)			
Лист № __ Раздела 4.2	Всего листов раздела 4.2 : __	Всего разделов: __	Всего листов выписки: __
14.07.2022 № **/****/*****			
Кадастровый номер:		47:29:0574001:303	

Номер точки	Координаты, м		Описание закрепления на местности	Средняя квадратическая погрешность определения координат характерных точек границы части земельного участка, м
	X	Y		
1	2	3	4	5
153	319880.28	2230042.91	данные отсутствуют	данные отсутствуют
154	319882.05	2230041.14	данные отсутствуют	данные отсутствуют
155	319884.22	2230040.52	данные отсутствуют	данные отсутствуют
156	319886.53	2230040.98	данные отсутствуют	данные отсутствуют
157	319915.49	2230112.71	данные отсутствуют	данные отсутствуют
158	319919.92	2230124.31	данные отсутствуют	данные отсутствуют
159	319886.83	2230137.16	данные отсутствуют	данные отсутствуют
160	319882.43	2230125.52	данные отсутствуют	данные отсутствуют
161	320029.11	2230293.5	данные отсутствуют	данные отсутствуют
162	320029.48	2230299.53	данные отсутствуют	данные отсутствуют
163	320029.84	2230308.77	данные отсутствуют	данные отсутствуют
164	319969.81	2230308.34	данные отсутствуют	данные отсутствуют
165	319969.42	2230298.94	данные отсутствуют	данные отсутствуют
166	319987.02	2230298.94	данные отсутствуют	данные отсутствуют
167	319987.16	2230293.83	данные отсутствуют	данные отсутствуют
168	319990.63	2230293.81	данные отсутствуют	данные отсутствуют
169	319990.64	2230298.95	данные отсутствуют	данные отсутствуют

1557

Раздел 4.2

Сведения о частях земельного участка

Земельный участок			
(вид объекта недвижимости)			
Лист № __ Раздела 4.2	Всего листов раздела 4.2 : __	Всего разделов: __	Всего листов выписки: __
14.07.2022 № **/***/*****			
Кадастровый номер:		47:29:0574001:303	

Номер точки	Координаты, м		Описание закрепления на местности	Средняя квадратическая погрешность определения координат характерных точек границы части земельного участка, м
	X	Y		
1	2	3	4	5
170	320024.71	2230299.53	данные отсутствуют	данные отсутствуют
171	320024.6	2230293.48	данные отсутствуют	данные отсутствуют
172	319971.93	2229963.21	данные отсутствуют	данные отсутствуют
173	319978.63	2229980.27	данные отсутствуют	данные отсутствуют
174	319927.75	2230000.23	данные отсутствуют	данные отсутствуют
175	319921.11	2229983.14	данные отсутствуют	данные отсутствуют
176	319863.56	2230052.15	данные отсутствуют	данные отсутствуют
177	319864.38	2230054.63	данные отсутствуют	данные отсутствуют
178	319863.7	2230057.28	данные отсутствуют	данные отсутствуют
179	319861.78	2230059.08	данные отсутствуют	данные отсутствуют
180	319859.56	2230059.6	данные отсутствуют	данные отсутствуют
181	319857.51	2230059.12	данные отсутствуют	данные отсутствуют
182	319855.64	2230057.5	данные отсутствуют	данные отсутствуют
183	319854.82	2230054.72	данные отсутствуют	данные отсутствуют
184	319855.67	2230052.09	данные отсутствуют	данные отсутствуют
185	319857.31	2230050.63	данные отсутствуют	данные отсутствуют
186	319859.6	2230050.02	данные отсутствуют	данные отсутствуют

1558

Раздел 4.2

Сведения о частях земельного участка

Земельный участок			
(вид объекта недвижимости)			
Лист № __ Раздела 4.2	Всего листов раздела 4.2 : __	Всего разделов: __	Всего листов выписки: __
14.07.2022 № **/****/*****			
Кадастровый номер:		47:29:0574001:303	

Номер точки	Координаты, м		Описание закрепления на местности	Средняя квадратическая погрешность определения координат характерных точек границы части земельного участка, м
	X	Y		
1	2	3	4	5
187	319861.82	2230050.59	данные отсутствуют	данные отсутствуют
188	319849.98	2230055.96	данные отсутствуют	данные отсутствуют
189	319851.44	2230057.56	данные отсутствуют	данные отсутствуют
190	319852.05	2230059.73	данные отсутствуют	данные отсутствуют
191	319851.48	2230062.17	данные отсутствуют	данные отсутствуют
192	319849.84	2230063.93	данные отсутствуют	данные отсутствуют
193	319847.37	2230064.68	данные отсутствуют	данные отсутствуют
194	319845.13	2230064.17	данные отсутствуют	данные отсутствуют
195	319843.28	2230062.52	данные отсутствуют	данные отсутствуют
196	319842.44	2230060.19	данные отсутствуют	данные отсутствуют
197	319843.05	2230057.64	данные отсутствуют	данные отсутствуют
198	319844.82	2230055.79	данные отсутствуют	данные отсутствуют
199	319847.18	2230055.11	данные отсутствуют	данные отсутствуют
200	319786.01	2229952.5	данные отсутствуют	данные отсутствуют
201	319779.9	2229954.85	данные отсутствуют	данные отсутствуют
202	319779.37	2229953.67	данные отсутствуют	данные отсутствуют
203	319753.36	2229964.14	данные отсутствуют	данные отсутствуют

1559

Раздел 4.2

Сведения о частях земельного участка

Земельный участок			
(вид объекта недвижимости)			
Лист № __ Раздела 4.2	Всего листов раздела 4.2 : __	Всего разделов: __	Всего листов выписки: __
14.07.2022 № **/****/*****			
Кадастровый номер:		47:29:0574001:303	

Номер точки	Координаты, м		Описание закрепления на местности	Средняя квадратическая погрешность определения координат характерных точек границы части земельного участка, м
	X	Y		
1	2	3	4	5
204	319762.1	2229986.3	данные отсутствуют	данные отсутствуют
205	319790.04	2229975.25	данные отсутствуют	данные отсутствуют
206	319804.47	2230012.14	данные отсутствуют	данные отсутствуют
207	319776.47	2230023.08	данные отсутствуют	данные отсутствуют
208	319785.11	2230045.31	данные отсутствуют	данные отсутствуют
209	319813.16	2230034.33	данные отсутствуют	данные отсутствуют
210	319827.58	2230071.22	данные отсутствуют	данные отсутствуют
211	319799.62	2230082.13	данные отсутствуют	данные отсутствуют
212	319808.33	2230104.32	данные отсутствуют	данные отсутствуют
213	319836.34	2230093.35	данные отсутствуют	данные отсутствуют
214	319850.72	2230130.21	данные отсутствуют	данные отсутствуют
215	319822.57	2230141.28	данные отсутствуют	данные отсутствуют
216	319831.46	2230163.39	данные отсутствуют	данные отсутствуют
217	319859.46	2230152.52	данные отсутствуют	данные отсутствуют
218	319873.81	2230189.25	данные отсутствуют	данные отсутствуют
219	319812.41	2230213.31	данные отсутствуют	данные отсутствуют
220	319814.55	2230219.09	данные отсутствуют	данные отсутствуют

1560

Раздел 4.2

Сведения о частях земельного участка

Земельный участок			
(вид объекта недвижимости)			
Лист № __ Раздела 4.2	Всего листов раздела 4.2 : __	Всего разделов: __	Всего листов выписки: __
14.07.2022 № **/****/*****			
Кадастровый номер:		47:29:0574001:303	

Номер точки	Координаты, м		Описание закрепления на местности	Средняя квадратическая погрешность определения координат характерных точек границы части земельного участка, м
	X	Y		
1	2	3	4	5
221	319808.54	2230221.24	данные отсутствуют	данные отсутствуют
222	319806.27	2230215.63	данные отсутствуют	данные отсутствуют
223	319791.85	2230178.94	данные отсутствуют	данные отсутствуют
224	319814.24	2230170.11	данные отсутствуют	данные отсутствуют
225	319805.52	2230147.88	данные отсутствуют	данные отсутствуют
226	319789.06	2230154.32	данные отсутствуют	данные отсутствуют
227	319791.24	2230159.96	данные отсутствуют	данные отсутствуют
228	319785.52	2230162.18	данные отсутствуют	данные отсутствуют
229	319783.13	2230156.64	данные отсутствуют	данные отсутствуют
230	319768.64	2230119.83	данные отсутствуют	данные отсутствуют
231	319766.44	2230114.22	данные отсутствуют	данные отсутствуют
232	319772.68	2230111.89	данные отсутствуют	данные отсутствуют
233	319774.83	2230117.44	данные отсутствуют	данные отсутствуют
234	319791.11	2230111.14	данные отсутствуют	данные отсутствуют
235	319782.38	2230088.86	данные отсутствуют	данные отсутствуют
236	319766.01	2230095.24	данные отсутствуют	данные отсутствуют
237	319768.23	2230100.76	данные отсутствуют	данные отсутствуют

1561

Раздел 4.2

Сведения о частях земельного участка

Земельный участок			
(вид объекта недвижимости)			
Лист № __ Раздела 4.2	Всего листов раздела 4.2 : __	Всего разделов: __	Всего листов выписки: __
14.07.2022 № **/****/*****			
Кадастровый номер:		47:29:0574001:303	

Номер точки	Координаты, м		Описание закрепления на местности	Средняя квадратическая погрешность определения координат характерных точек границы части земельного участка, м
	X	Y		
1	2	3	4	5
238	319762.1	2230103.25	данные отсутствуют	данные отсутствуют
239	319759.89	2230097.63	данные отсутствуют	данные отсутствуют
240	319745.57	2230060.72	данные отсутствуют	данные отсутствуют
241	319767.91	2230051.99	данные отсутствуют	данные отсутствуют
242	319759.22	2230029.82	данные отсутствуют	данные отсутствуют
243	319742.99	2230036.17	данные отсутствуют	данные отсутствуют
244	319745.19	2230041.75	данные отсутствуют	данные отсутствуют
245	319739.15	2230044.08	данные отсутствуют	данные отсутствуют
246	319736.89	2230038.54	данные отсутствуют	данные отсутствуют
247	319722.48	2230001.86	данные отсутствуют	данные отсутствуют
248	319744.66	2229993.06	данные отсутствуют	данные отсутствуют
249	319735.88	2229970.45	данные отсутствуют	данные отсутствуют
250	319745.33	2229966.73	данные отсутствуют	данные отсутствуют
251	319740.85	2229955.47	данные отсутствуют	данные отсутствуют
252	319774.88	2229942.21	данные отсутствуют	данные отсутствуют
253	319774.51	2229941.27	данные отсутствуют	данные отсутствуют
254	319780.72	2229938.75	данные отсутствуют	данные отсутствуют

1562

Раздел 4.2

Сведения о частях земельного участка

Земельный участок			
(вид объекта недвижимости)			
Лист № __ Раздела 4.2	Всего листов раздела 4.2 : __	Всего разделов: __	Всего листов выписки: __
14.07.2022 № **/****/*****			
Кадастровый номер:		47:29:0574001:303	

Номер точки	Координаты, м		Описание закрепления на местности	Средняя квадратическая погрешность определения координат характерных точек границы части земельного участка, м
	X	Y		
1	2	3	4	5
255	319538.83	2230046.93	данные отсутствуют	данные отсутствуют
256	319543.41	2230058.76	данные отсутствуют	данные отсутствуют
257	319531.7	2230063.38	данные отсутствуют	данные отсутствуют
258	319526.93	2230051.46	данные отсутствуют	данные отсутствуют
259	319678.75	2230107.1	данные отсутствуют	данные отсутствуют
260	319682.23	2230117.19	данные отсутствуют	данные отсутствуют
261	319654.31	2230127.94	данные отсутствуют	данные отсутствуют
262	319662.6	2230149.04	данные отсутствуют	данные отсутствуют
263	319649.41	2230154.26	данные отсутствуют	данные отсутствуют
264	319641.06	2230133.23	данные отсутствуют	данные отсутствуют
265	319614.42	2230143.5	данные отсутствуют	данные отсутствуют
266	319610.28	2230133.16	данные отсутствуют	данные отсутствуют
267	319883	2230053.42	данные отсутствуют	данные отсутствуют
268	319912.19	2230062.76	данные отсутствуют	данные отсутствуют
268	319912.19	2230062.76	данные отсутствуют	данные отсутствуют
268	319912.19	2230062.76	данные отсутствуют	данные отсутствуют
269	319907.37	2230064.9	данные отсутствуют	данные отсутствуют

1563

Раздел 4.2

Сведения о частях земельного участка

Земельный участок			
(вид объекта недвижимости)			
Лист № __ Раздела 4.2	Всего листов раздела 4.2 : __	Всего разделов: __	Всего листов выписки: __
14.07.2022 № **/****/*****			
Кадастровый номер:		47:29:0574001:303	

Номер точки	Координаты, м		Описание закрепления на местности	Средняя квадратическая погрешность определения координат характерных точек границы части земельного участка, м
	X	Y		
1	2	3	4	5
270	319883.17	2230057.15	данные отсутствуют	данные отсутствуют
271	319837.12	2230076.86	данные отсутствуют	данные отсутствуют
272	319775.96	2229925.46	данные отсутствуют	данные отсутствуют
273	319779.14	2229925.77	данные отсутствуют	данные отсутствуют
274	319779.77	2229925.58	данные отсутствуют	данные отсутствуют
275	319839.02	2230072.25	данные отсутствуют	данные отсутствуют
276	319907.56	2230092.17	данные отсутствуют	данные отсутствуют
277	319911.98	2230103.78	данные отсутствуют	данные отсутствуют
278	319878.9	2230116.63	данные отсутствуют	данные отсутствуют
279	319874.49	2230104.99	данные отсутствуют	данные отсутствуют
280	319867.43	2229923.16	данные отсутствуют	данные отсутствуют
281	319873.8	2229940.1	данные отсутствуют	данные отсутствуют
282	319823.35	2229959.8	данные отсутствуют	данные отсутствуют
283	319816.9	2229942.59	данные отсутствуют	данные отсутствуют
284	319980.95	2230216.2	данные отсутствуют	данные отсутствуют
285	319985.8	2230229.35	данные отсутствуют	данные отсутствуют
286	319925.05	2230252.03	данные отсутствуют	данные отсутствуют

1564

Раздел 4.2

Сведения о частях земельного участка

Земельный участок			
(вид объекта недвижимости)			
Лист № __ Раздела 4.2	Всего листов раздела 4.2 : __	Всего разделов: __	Всего листов выписки: __
14.07.2022 № **/****/*****			
Кадастровый номер:		47:29:0574001:303	

Номер точки	Координаты, м		Описание закрепления на местности	Средняя квадратическая погрешность определения координат характерных точек границы части земельного участка, м
	X	Y		
1	2	3	4	5
287	319920.14	2230238.85	данные отсутствуют	данные отсутствуют
288	319923.3	2230133.62	данные отсутствуют	данные отсутствуют
289	319927.73	2230145.22	данные отсутствуют	данные отсутствуют
290	319894.64	2230158.07	данные отсутствуют	данные отсутствуют
291	319890.24	2230146.43	данные отсутствуют	данные отсутствуют
292	319871.73	2229891.86	данные отсутствуют	данные отсутствуют
293	319881.19	2229909.29	данные отсутствуют	данные отсутствуют
294	319910.55	2229964.32	данные отсутствуют	данные отсутствуют
295	319946.99	2230030.23	данные отсутствуют	данные отсутствуют
296	319948.11	2230033.44	данные отсутствуют	данные отсутствуют
297	319948.09	2230036.83	данные отсутствуют	данные отсутствуют
298	319946.93	2230040.02	данные отсутствуют	данные отсутствуют
299	319944.77	2230042.65	данные отсутствуют	данные отсутствуют
300	319926.67	2230058.23	данные отсутствуют	данные отсутствуют
301	319928.08	2230058.08	данные отсутствуют	данные отсутствуют
302	319929.75	2230058.04	данные отсутствуют	данные отсутствуют
303	319993.15	2230061.71	данные отсутствуют	данные отсутствуют

1565

Раздел 4.2

Сведения о частях земельного участка

Земельный участок			
(вид объекта недвижимости)			
Лист № __ Раздела 4.2	Всего листов раздела 4.2 : __	Всего разделов: __	Всего листов выписки: __
14.07.2022 № **/***/*****			
Кадастровый номер:		47:29:0574001:303	

Номер точки	Координаты, м		Описание закрепления на местности	Средняя квадратическая погрешность определения координат характерных точек границы части земельного участка, м
	X	Y		
1	2	3	4	5
304	319996.12	2230062.34	данные отсутствуют	данные отсутствуют
305	319998.76	2230063.84	данные отсутствуют	данные отсутствуют
306	320000.83	2230066.06	данные отсутствуют	данные отсутствуют
307	320002.14	2230068.8	данные отсутствуют	данные отсутствуют
308	320018.33	2230122.51	данные отсутствуют	данные отсутствуют
309	320041.47	2230197.49	данные отсутствуют	данные отсутствуют
310	320062.18	2230269.03	данные отсутствуют	данные отсутствуют
311	320079.71	2230329.52	данные отсутствуют	данные отсутствуют
312	320060.33	2230337.49	данные отсутствуют	данные отсутствуют
313	320042.01	2230274.9	данные отсутствуют	данные отсутствуют
314	320021.37	2230203.57	данные отсутствуют	данные отсутствуют
315	319998.42	2230128.54	данные отсутствуют	данные отсутствуют
316	319984.39	2230082.05	данные отсутствуют	данные отсутствуют
317	319929.44	2230078.85	данные отсутствуют	данные отсутствуют
318	319911.4	2230080.83	данные отсутствуют	данные отсутствуют
319	319894.66	2230083.49	данные отсутствуют	данные отсутствуют
320	319891.45	2230083.48	данные отсутствуют	данные отсутствуют

1566

Раздел 4.2

Сведения о частях земельного участка

Земельный участок			
(вид объекта недвижимости)			
Лист № __ Раздела 4.2	Всего листов раздела 4.2 : __	Всего разделов: __	Всего листов выписки: __
14.07.2022 № **/****/*****			
Кадастровый номер:		47:29:0574001:303	

Номер точки	Координаты, м		Описание закрепления на местности	Средняя квадратическая погрешность определения координат характерных точек границы части земельного участка, м
	X	Y		
1	2	3	4	5
321	319888.41	2230082.45	данные отсутствуют	данные отсутствуют
322	319885.85	2230080.51	данные отсутствуют	данные отсутствуют
323	319884.03	2230077.86	данные отсутствуют	данные отсутствуют
324	319883.16	2230074.77	данные отсутствуют	данные отсутствуют
325	319883.3	2230071.57	данные отсутствуют	данные отсутствуют
326	319884.45	2230068.57	данные отсутствуют	данные отсутствуют
327	319886.5	2230066.09	данные отсутствуют	данные отсутствуют
328	319924.59	2230032.7	данные отсутствуют	данные отсутствуют
329	319892.14	2229974.43	данные отсутствуют	данные отсутствуют
330	319862.88	2229919.15	данные отсутствуют	данные отсутствуют
331	319852.43	2229899.81	данные отсутствуют	данные отсутствуют
332	319900.99	2230067.73	данные отсутствуют	данные отсутствуют
332	319900.99	2230067.73	данные отсутствуют	данные отсутствуют
333	319906.07	2230079.67	данные отсутствуют	данные отсутствуют
333	319906.07	2230079.67	данные отсутствуют	данные отсутствуют
334	319917.33	2230074.85	данные отсутствуют	данные отсутствуют
334	319917.33	2230074.85	данные отсутствуют	данные отсутствуют

1567

Раздел 4.2

Сведения о частях земельного участка

Земельный участок			
(вид объекта недвижимости)			
Лист № __ Раздела 4.2	Всего листов раздела 4.2 : __	Всего разделов: __	Всего листов выписки: __
14.07.2022 № **/****/*****			
Кадастровый номер:		47:29:0574001:303	

Номер точки	Координаты, м		Описание закрепления на местности	Средняя квадратическая погрешность определения координат характерных точек границы части земельного участка, м
	X	Y		
1	2	3	4	5
335	319785.21	2230282.62	данные отсутствуют	данные отсутствуют
336	319834.22	2230300.53	данные отсутствуют	данные отсутствуют
337	319887.22	2230319.5	данные отсутствуют	данные отсутствуют
338	319967.72	2230348.27	данные отсутствуют	данные отсутствуют
339	320003.09	2230361.01	данные отсутствуют	данные отсутствуют
340	319989.63	2230366.54	данные отсутствуют	данные отсутствуют
341	319949.84	2230364.19	данные отсутствуют	данные отсутствуют
342	319880.15	2230339.28	данные отсутствуют	данные отсутствуют
343	319827.04	2230320.26	данные отсутствуют	данные отсутствуют
344	319777.96	2230302.33	данные отсутствуют	данные отсутствуют
345	319773.3	2230300.61	данные отсутствуют	данные отсутствуют
346	319763.9	2230274.77	данные отсутствуют	данные отсутствуют
347	319832.43	2229863.92	данные отсутствуют	данные отсутствуют
348	319854.54	2229867.99	данные отсутствуют	данные отсутствуют
349	319857.34	2229868.95	данные отсутствуют	данные отсутствуют
350	319859.73	2229870.69	данные отсутствуют	данные отсутствуют
351	319861.52	2229873.06	данные отсутствуют	данные отсутствуют

1568

Раздел 4.2

Сведения о частях земельного участка

Земельный участок			
(вид объекта недвижимости)			
Лист № __ Раздела 4.2	Всего листов раздела 4.2 : __	Всего разделов: __	Всего листов выписки: __
14.07.2022 № **/****/*****			
Кадастровый номер:		47:29:0574001:303	

Номер точки	Координаты, м		Описание закрепления на местности	Средняя квадратическая погрешность определения координат характерных точек границы части земельного участка, м
	X	Y		
1	2	3	4	5
352	319867.78	2229884.6	данные отсутствуют	данные отсутствуют
353	319848.72	2229892.95	данные отсутствуют	данные отсутствуют
354	319845.77	2229887.5	данные отсутствуют	данные отсутствуют
355	319831.94	2229885.1	данные отсутствуют	данные отсутствуют
356	319772.24	2229910.63	данные отсутствуют	данные отсутствуют
357	319760.57	2229915.69	данные отсутствуют	данные отсутствуют
358	319760.41	2229915.68	данные отсутствуют	данные отсутствуют
358	319760.41	2229915.68	данные отсутствуют	данные отсутствуют
359	319738.06	2229922.91	данные отсутствуют	данные отсутствуют
359	319738.06	2229922.91	данные отсутствуют	данные отсутствуют
360	319681.97	2229949.72	данные отсутствуют	данные отсутствуют
361	319638.32	2229968.49	данные отсутствуют	данные отсутствуют
362	319580.66	2229993.08	данные отсутствуют	данные отсутствуют
363	319581.66	2229997.1	данные отсутствуют	данные отсутствуют
363	319581.66	2229997.1	данные отсутствуют	данные отсутствуют
364	319562.21	2230005.47	данные отсутствуют	данные отсутствуют
365	319558.29	2229989.11	данные отсутствуют	данные отсутствуют

1569

Раздел 4.2

Сведения о частях земельного участка

Земельный участок			
(вид объекта недвижимости)			
Лист № __ Раздела 4.2	Всего листов раздела 4.2 : __	Всего разделов: __	Всего листов выписки: __
14.07.2022 № **/****/*****			
Кадастровый номер:		47:29:0574001:303	

Номер точки	Координаты, м		Описание закрепления на местности	Средняя квадратическая погрешность определения координат характерных точек границы части земельного участка, м
	X	Y		
1	2	3	4	5
366	319558.08	2229985.63	данные отсутствуют	данные отсутствуют
367	319559.07	2229982.3	данные отсутствуют	данные отсутствуют
368	319561.15	2229979.5	данные отсутствуют	данные отсутствуют
369	319564.06	2229977.59	данные отсутствуют	данные отсутствуют
370	319630.03	2229949.19	данные отсутствуют	данные отсутствуют
371	319696.13	2229920.77	данные отсутствуют	данные отсутствуют
372	319763.92	2229891.36	данные отсутствуют	данные отсутствуют
373	319826.69	2229864.56	данные отсутствуют	данные отсутствуют
374	319829.52	2229863.81	данные отсутствуют	данные отсутствуют
375	319546.73	2230023.27	данные отсутствуют	данные отсутствуют
376	319549.59	2230024.53	данные отсутствуют	данные отсутствуют
377	319551.93	2230026.61	данные отсутствуют	данные отсутствуют
378	319553.51	2230029.31	данные отсутствуют	данные отсутствуют
379	319573.89	2230081.61	данные отсутствуют	данные отсутствуют
380	319596.92	2230142	данные отсутствуют	данные отсутствуют
381	319619.69	2230200.93	данные отсутствуют	данные отсутствуют
382	319672.73	2230241.66	данные отсутствуют	данные отсутствуют

1570

Раздел 4.2

Сведения о частях земельного участка

Земельный участок			
(вид объекта недвижимости)			
Лист № __ Раздела 4.2	Всего листов раздела 4.2 : __	Всего разделов: __	Всего листов выписки: __
14.07.2022 № **/****/*****			
Кадастровый номер:		47:29:0574001:303	

Номер точки	Координаты, м		Описание закрепления на местности	Средняя квадратическая погрешность определения координат характерных точек границы части земельного участка, м
	X	Y		
1	2	3	4	5
383	319732.11	2230263.07	данные отсутствуют	данные отсутствуют
384	319703.54	2230275.09	данные отсутствуют	данные отсутствуют
385	319664	2230260.82	данные отсутствуют	данные отсутствуют
386	319661.3	2230259.35	данные отсутствуют	данные отсутствуют
387	319604.47	2230215.68	данные отсутствуют	данные отсутствуют
388	319602.56	2230213.74	данные отсутствуют	данные отсутствуют
389	319601.24	2230211.36	данные отсутствуют	данные отсутствуют
390	319577.32	2230149.55	данные отсутствуют	данные отсутствуют
391	319554.31	2230089.2	данные отсутствуют	данные отсутствуют
392	319533.94	2230036.93	данные отсутствуют	данные отсутствуют
393	319533.27	2230033.87	данные отсутствуют	данные отсутствуют
394	319533.58	2230030.76	данные отсутствуют	данные отсутствуют
395	319534.84	2230027.9	данные отсутствуют	данные отсутствуют
396	319536.92	2230025.56	данные отсутствуют	данные отсутствуют
397	319538.02	2230024.92	данные отсутствуют	данные отсутствуют
398	319541.15	2230023.49	данные отсутствуют	данные отсутствуют
399	319543.61	2230022.96	данные отсутствуют	данные отсутствуют

1571

Раздел 4.2

Сведения о частях земельного участка

Земельный участок			
(вид объекта недвижимости)			
Лист № __ Раздела 4.2	Всего листов раздела 4.2 : __	Всего разделов: __	Всего листов выписки: __
14.07.2022 № **/****/*****			
Кадастровый номер:		47:29:0574001:303	

Номер точки	Координаты, м		Описание закрепления на местности	Средняя квадратическая погрешность определения координат характерных точек границы части земельного участка, м
	X	Y		
1	2	3	4	5
400	319583.43	2230004.27	данные отсутствуют	данные отсутствуют
401	319586.47	2230016.55	данные отсутствуют	данные отсутствуют
402	319586.73	2230019.67	данные отсутствуют	данные отсутствуют
403	319586.03	2230022.72	данные отсутствуют	данные отсутствуют
404	319584.41	2230025.4	данные отсутствуют	данные отсутствуют
405	319582.04	2230027.44	данные отсутствуют	данные отсутствуют
406	319579.16	2230028.66	данные отсутствуют	данные отсутствуют
407	319578.12	2230028.91	данные отсутствуют	данные отсутствуют
408	319575	2230029.16	данные отсутствуют	данные отсутствуют
409	319571.96	2230028.42	данные отсутствуют	данные отсутствуют
410	319570.82	2230027.72	данные отсутствуют	данные отсутствуют
411	319567.73	2230019.5	данные отсутствуют	данные отсутствуют
411	319567.73	2230019.5	данные отсутствуют	данные отсутствуют
411	319567.73	2230019.5	данные отсутствуют	данные отсутствуют
412	319565.74	2230020.2	данные отсутствуют	данные отсутствуют
413	319564.04	2230013.09	данные отсутствуют	данные отсутствуют
414	319526.06	2230030.35	данные отсутствуют	данные отсутствуют

1572

Раздел 4.2

Сведения о частях земельного участка

Земельный участок			
(вид объекта недвижимости)			
Лист № __ Раздела 4.2	Всего листов раздела 4.2 : __	Всего разделов: __	Всего листов выписки: __
14.07.2022 № **/****/*****			
Кадастровый номер:		47:29:0574001:303	

Номер точки	Координаты, м		Описание закрепления на местности	Средняя квадратическая погрешность определения координат характерных точек границы части земельного участка, м
	X	Y		
1	2	3	4	5
415	319561.5	2230123.75	данные отсутствуют	данные отсутствуют
416	319582	2230177.79	данные отсутствуют	данные отсутствуют
417	319602.86	2230232.86	данные отсутствуют	данные отсутствуют
418	319625.47	2230292.68	данные отсутствуют	данные отсутствуют
419	319630.51	2230305.8	данные отсутствуют	данные отсутствуют
420	319610.23	2230314.33	данные отсутствуют	данные отсутствуют
421	319604.92	2230300.51	данные отсутствуют	данные отсутствуют
422	319582.28	2230240.64	данные отсутствуют	данные отсутствуют
423	319570.49	2230209.53	данные отсутствуют	данные отсутствуют
424	319582.98	2230204.97	данные отсутствуют	данные отсутствуют
425	319521.47	2230042.64	данные отсутствуют	данные отсутствуют
426	319525.54	2230030.59	данные отсутствуют	данные отсутствуют
427	319571.54	2230001.45	данные отсутствуют	данные отсутствуют
428	319550.28	2230010.6	данные отсутствуют	данные отсутствуют
429	319549.47	2230009.68	данные отсутствуют	данные отсутствуют
430	319522.57	2230021.15	данные отсутствуют	данные отсутствуют
431	319523.01	2230022.32	данные отсутствуют	данные отсутствуют

1573

Раздел 4.2

Сведения о частях земельного участка

Земельный участок			
(вид объекта недвижимости)			
Лист № __ Раздела 4.2	Всего листов раздела 4.2 : __	Всего разделов: __	Всего листов выписки: __
14.07.2022 № **/****/*****			
Кадастровый номер:		47:29:0574001:303	

Номер точки	Координаты, м		Описание закрепления на местности	Средняя квадратическая погрешность определения координат характерных точек границы части земельного участка, м
	X	Y		
1	2	3	4	5
432	319502.79	2230031.02	данные отсутствуют	данные отсутствуют
433	319494.45	2230009.22	данные отсутствуют	данные отсутствуют
434	319555.47	2229983.21	данные отсутствуют	данные отсутствуют
435	320143.32	2230298.27	данные отсутствуют	данные отсутствуют
436	320128.24	2230309.58	данные отсутствуют	данные отсутствуют
437	320047.55	2230342.74	данные отсутствуют	данные отсутствуют
438	320057.89	2230335.17	данные отсутствуют	данные отсутствуют
439	320113.57	2230293.07	данные отсутствуют	данные отсутствуют
440	320134.65	2230277.26	данные отсутствуют	данные отсутствуют
441	319576.72	2230007.32	данные отсутствуют	данные отсутствуют
442	319577.35	2230008.04	данные отсутствуют	данные отсутствуют
443	319579.5	2230011.86	данные отсутствуют	данные отсутствуют
444	319580.04	2230015.01	данные отсутствуют	данные отсутствуют
445	319579.35	2230019.11	данные отсутствуют	данные отсутствуют
446	319576.93	2230022.92	данные отсутствуют	данные отсутствуют
447	319574.1	2230025.03	данные отсутствуют	данные отсутствуют
448	319571.22	2230026.04	данные отсутствуют	данные отсутствуют

1574

Раздел 4.2

Сведения о частях земельного участка

Земельный участок			
(вид объекта недвижимости)			
Лист № __ Раздела 4.2	Всего листов раздела 4.2 : __	Всего разделов: __	Всего листов выписки: __
14.07.2022 № **/****/*****			
Кадастровый номер:		47:29:0574001:303	

Номер точки	Координаты, м		Описание закрепления на местности	Средняя квадратическая погрешность определения координат характерных точек границы части земельного участка, м
	X	Y		
1	2	3	4	5
449	319570.2	2230026.08	данные отсутствуют	данные отсутствуют
450	319559.42	2230022.44	данные отсутствуют	данные отсутствуют
451	319555.48	2230020.2	данные отсутствуют	данные отсутствуют
452	319556.44	2230017.6	данные отсутствуют	данные отсутствуют
453	319555.78	2230016.84	данные отсутствуют	данные отсутствуют
454	319832.37	2229863.88	данные отсутствуют	данные отсутствуют
455	319854.52	2229867.93	данные отсутствуют	данные отсутствуют
456	319857.32	2229868.88	данные отсутствуют	данные отсутствуют
457	319859.71	2229870.62	данные отсутствуют	данные отсутствуют
458	319861.5	2229872.98	данные отсутствуют	данные отсутствуют
459	319867.83	2229884.58	данные отсутствуют	данные отсутствуют
460	319848.58	2229893.01	данные отсутствуют	данные отсутствуют
461	319845.63	2229887.57	данные отсутствуют	данные отсутствуют
462	319831.87	2229885.09	данные отсутствуют	данные отсутствуют
463	319772.29	2229910.76	данные отсутствуют	данные отсутствуют
464	319760.83	2229915.72	данные отсутствуют	данные отсутствуют
465	319680.59	2229950.38	данные отсутствуют	данные отсутствуют

1575

Раздел 4.2

Сведения о частях земельного участка

Земельный участок			
(вид объекта недвижимости)			
Лист № __ Раздела 4.2	Всего листов раздела 4.2 : __	Всего разделов: __	Всего листов выписки: __
14.07.2022 № **/****/*****			
Кадастровый номер:		47:29:0574001:303	

Номер точки	Координаты, м		Описание закрепления на местности	Средняя квадратическая погрешность определения координат характерных точек границы части земельного участка, м
	X	Y		
1	2	3	4	5
466	319638.33	2229968.55	данные отсутствуют	данные отсутствуют
467	319580.67	2229993.11	данные отсутствуют	данные отсутствуют
468	319562.23	2230005.46	данные отсутствуют	данные отсутствуют
469	319558.3	2229989.13	данные отсутствуют	данные отсутствуют
470	319558.08	2229985.66	данные отсутствуют	данные отсутствуют
471	319559.07	2229982.33	данные отсутствуют	данные отсутствуют
472	319561.14	2229979.53	данные отсутствуют	данные отсутствуют
473	319564.05	2229977.62	данные отсутствуют	данные отсутствуют
474	319629.94	2229949.08	данные отсутствуют	данные отсутствуют
475	319696.04	2229920.66	данные отсутствуют	данные отсутствуют
476	319763.94	2229891.28	данные отсутствуют	данные отсутствуют
477	319826.65	2229864.52	данные отсутствуют	данные отсутствуют
478	319829.46	2229863.78	данные отсутствуют	данные отсутствуют
479	319583.44	2230004.27	данные отсутствуют	данные отсутствуют
480	319586.52	2230016.68	данные отсутствуют	данные отсутствуют
481	319586.79	2230019.8	данные отсутствуют	данные отсутствуют
482	319586.08	2230022.85	данные отсутствуют	данные отсутствуют

1576

Раздел 4.2

Сведения о частях земельного участка

Земельный участок			
(вид объекта недвижимости)			
Лист № __ Раздела 4.2	Всего листов раздела 4.2 : __	Всего разделов: __	Всего листов выписки: __
14.07.2022 № **/****/*****			
Кадастровый номер:		47:29:0574001:303	

Номер точки	Координаты, м		Описание закрепления на местности	Средняя квадратическая погрешность определения координат характерных точек границы части земельного участка, м
	X	Y		
1	2	3	4	5
483	319584.47	2230025.53	данные отсутствуют	данные отсутствуют
484	319582.11	2230027.58	данные отсутствуют	данные отсутствуют
485	319579.22	2230028.8	данные отсутствуют	данные отсутствуют
486	319578.18	2230029.05	данные отсутствуют	данные отсутствуют
487	319575.06	2230029.3	данные отсутствуют	данные отсутствуют
488	319572.02	2230028.57	данные отсутствуют	данные отсутствуют
489	319570.87	2230027.87	данные отсутствуют	данные отсутствуют
490	319565.77	2230020.2	данные отсутствуют	данные отсутствуют
491	319564.06	2230013.08	данные отсутствуют	данные отсутствуют
492	319871.79	2229891.84	данные отсутствуют	данные отсутствуют
493	319881.29	2229909.26	данные отсутствуют	данные отсутствуют
494	319910.67	2229964.23	данные отсутствуют	данные отсутствуют
495	319946.94	2230030.28	данные отсутствуют	данные отсутствуют
496	319948.04	2230033.46	данные отсутствуют	данные отсутствуют
497	319948.02	2230036.83	данные отсутствуют	данные отсутствуют
498	319946.88	2230040.01	данные отсутствуют	данные отсутствуют
499	319944.76	2230042.62	данные отсутствуют	данные отсутствуют

1577

Раздел 4.2

Сведения о частях земельного участка

Земельный участок			
(вид объекта недвижимости)			
Лист № __ Раздела 4.2	Всего листов раздела 4.2 : __	Всего разделов: __	Всего листов выписки: __
14.07.2022 № **/****/*****			
Кадастровый номер:		47:29:0574001:303	

Номер точки	Координаты, м		Описание закрепления на местности	Средняя квадратическая погрешность определения координат характерных точек границы части земельного участка, м
	X	Y		
1	2	3	4	5
500	319935.06	2230051.09	данные отсутствуют	данные отсутствуют
501	320001.89	2230052.4	данные отсутствуют	данные отсутствуют
502	320005.02	2230052.96	данные отсутствуют	данные отсутствуют
503	320007.8	2230054.48	данные отсутствуют	данные отсутствуют
504	320009.98	2230056.79	данные отсутствуют	данные отсутствуют
505	320011.32	2230059.67	данные отсутствуют	данные отсутствуют
506	320028.37	2230119.85	данные отсутствуют	данные отсутствуют
507	320050.31	2230196.03	данные отсутствуют	данные отсутствуют
508	320071.19	2230269.28	данные отсутствуют	данные отсутствуют
509	320087	2230326.52	данные отсутствуют	данные отсутствуют
510	320067.43	2230334.57	данные отсутствуют	данные отсутствуют
511	320050.79	2230275.06	данные отсутствуют	данные отсутствуют
512	320029.92	2230201.85	данные отсутствуют	данные отсутствуют
513	320007.99	2230125.69	данные отсутствуют	данные отсутствуют
514	319993.43	2230073.05	данные отсутствуют	данные отсутствуют
515	319929.04	2230071.94	данные отсутствуют	данные отсутствуют
516	319917.35	2230077.93	данные отсутствуют	данные отсутствуют

1578

Раздел 4.2

Сведения о частях земельного участка

Земельный участок			
(вид объекта недвижимости)			
Лист № __ Раздела 4.2	Всего листов раздела 4.2 : __	Всего разделов: __	Всего листов выписки: __
14.07.2022 № **/***/*****			
Кадастровый номер:		47:29:0574001:303	

Номер точки	Координаты, м		Описание закрепления на местности	Средняя квадратическая погрешность определения координат характерных точек границы части земельного участка, м
	X	Y		
1	2	3	4	5
517	319914.38	2230078.9	данные отсутствуют	данные отсутствуют
518	319911.92	2230079.91	данные отсутствуют	данные отсутствуют
519	319909	2230081.01	данные отсутствуют	данные отсутствуют
520	319895.6	2230083.78	данные отсутствуют	данные отсутствуют
521	319892.47	2230083.92	данные отсутствуют	данные отсутствуют
522	319889.46	2230083.1	данные отсутствуют	данные отсутствуют
523	319886.84	2230081.38	данные отсутствуют	данные отсутствуют
524	319884.89	2230078.94	данные отсутствуют	данные отсутствуют
525	319883.93	2230076.4	данные отсутствуют	данные отсутствуют
526	319883.77	2230075.76	данные отсутствуют	данные отсутствуют
527	319883.32	2230073.95	данные отсутствуют	данные отсутствуют
528	319883.54	2230070.83	данные отсутствуют	данные отсутствуют
529	319884.71	2230067.93	данные отсутствуют	данные отсутствуют
530	319886.72	2230065.53	данные отсутствуют	данные отсутствуют
531	319924.51	2230032.69	данные отсутствуют	данные отсутствуют
532	319891.98	2229974.25	данные отсутствуют	данные отсутствуют
533	319862.82	2229919.24	данные отсутствуют	данные отсутствуют

1579

Раздел 4.2

Сведения о частях земельного участка

Земельный участок			
(вид объекта недвижимости)			
Лист № __ Раздела 4.2	Всего листов раздела 4.2 : __	Всего разделов: __	Всего листов выписки: __
14.07.2022 № **/****/*****			
Кадастровый номер:		47:29:0574001:303	

Номер точки	Координаты, м		Описание закрепления на местности	Средняя квадратическая погрешность определения координат характерных точек границы части земельного участка, м
	X	Y		
1	2	3	4	5
534	319852.3	2229899.87	данные отсутствуют	данные отсутствуют

1580

Раздел 4.2

Сведения о частях земельного участка

Земельный участок				
(вид объекта недвижимости)				
Лист № ____ Раздела <u>4.2</u>		Всего листов раздела <u>4.2</u> : ____		Всего разделов: ____
Всего листов выписки: ____				
14.07.2022 № **/****/*****				
Кадастровый номер:			47:29:0574001:303	
Сведения о характерных точках границы части (частей) земельного участка				
Учетный номер части: 17				
Система координат: Местная 167				
Зона №				
Номер точки	Координаты, м		Описание закрепления на местности	Средняя квадратическая погрешность определения координат характерных точек границы части земельного участка, м
	X	Y		
1	2	3	4	5
1	319770.77	2230197.75	данные отсутствуют	данные отсутствуют
2	319778.42	2230217.75	данные отсутствуют	данные отсутствуют
3	319769.42	2230221.2	данные отсутствуют	данные отсутствуют
4	319768.5	2230221.58	данные отсутствуют	данные отсутствуют
5	319765.95	2230215.94	данные отсутствуют	данные отсутствуют
6	319766.75	2230215.57	данные отсутствуют	данные отсутствуют
7	319761.48	2230201.3	данные отсутствуют	данные отсутствуют
8	319338.29	2229970.17	данные отсутствуют	данные отсутствуют
9	319346.46	2229986.88	данные отсутствуют	данные отсутствуют
10	319314.33	2230002.58	данные отсутствуют	данные отсутствуют
11	319317.12	2230008.3	данные отсутствуют	данные отсутствуют
12	319305.85	2230013.81	данные отсутствуют	данные отсутствуют
13	319303.05	2230008.09	данные отсутствуют	данные отсутствуют
14	319273.18	2230022.69	данные отсутствуют	данные отсутствуют
15	319265.02	2230005.96	данные отсутствуют	данные отсутствуют
16	319988	2230235.6	данные отсутствуют	данные отсутствуют

1581

Раздел 4.2

Сведения о частях земельного участка

Земельный участок			
(вид объекта недвижимости)			
Лист № __ Раздела 4.2	Всего листов раздела 4.2 : __	Всего разделов: __	Всего листов выписки: __
14.07.2022 № **/***/*****			
Кадастровый номер:		47:29:0574001:303	

Номер точки	Координаты, м		Описание закрепления на местности	Средняя квадратическая погрешность определения координат характерных точек границы части земельного участка, м
	X	Y		
1	2	3	4	5
17	319992.85	2230248.75	данные отсутствуют	данные отсутствуют
18	319932.11	2230271.43	данные отсутствуют	данные отсутствуют
19	319927.19	2230258.25	данные отсутствуют	данные отсутствуют
20	319795.5	2230235.24	данные отсутствуют	данные отсутствуют
21	319798.54	2230241.62	данные отсутствуют	данные отсутствуют
22	319795	2230243.3	данные отсутствуют	данные отсутствуют
23	319792	2230236.99	данные отсутствуют	данные отсутствуют
24	319791.97	2230236.92	данные отсутствуют	данные отсутствуют
25	319877.44	2229968.03	данные отсутствуют	данные отсутствуют
26	319879.68	2229974.36	данные отсутствуют	данные отсутствуют
27	319876.63	2229975.61	данные отсутствуют	данные отсутствуют
28	319879.02	2229981.61	данные отсутствуют	данные отсутствуют
29	319851.45	2229992.36	данные отсутствуют	данные отсутствуют
30	319834.1	2229999.01	данные отсутствуют	данные отсутствуют
31	319836.05	2230004.23	данные отсутствуют	данные отсутствуют
32	319833.59	2230005.26	данные отсутствуют	данные отсутствуют
33	319835.14	2230009.23	данные отсутствуют	данные отсутствуют

1582

Раздел 4.2

Сведения о частях земельного участка

Земельный участок			
(вид объекта недвижимости)			
Лист № __ Раздела 4.2	Всего листов раздела 4.2 : __	Всего разделов: __	Всего листов выписки: __
14.07.2022 № **/****/*****			
Кадастровый номер:		47:29:0574001:303	

Номер точки	Координаты, м		Описание закрепления на местности	Средняя квадратическая погрешность определения координат характерных точек границы части земельного участка, м
	X	Y		
1	2	3	4	5
34	319828.84	2230011.68	данные отсутствуют	данные отсутствуют
35	319827.22	2230007.57	данные отсутствуют	данные отсутствуют
36	319824.13	2230008.67	данные отсутствуют	данные отсутствуют
37	319815.01	2229985.66	данные отсутствуют	данные отсутствуют
38	319825.98	2229981.24	данные отсутствуют	данные отсутствуют
39	319835.84	2229977.22	данные отсутствуют	данные отсутствуют
40	319871.65	2229963.25	данные отсутствуют	данные отсутствуют
41	319874.52	2229969.16	данные отсутствуют	данные отсутствуют
42	319896.18	2229998.87	данные отсутствуют	данные отсутствуют
43	319902.2	2230014.54	данные отсутствуют	данные отсутствуют
44	319851.75	2230033.91	данные отсутствуют	данные отсутствуют
45	319845.74	2230018.23	данные отсутствуют	данные отсутствуют
46	319846.28	2230018.02	данные отсутствуют	данные отсутствуют
47	319646.74	2229990.24	данные отсутствуют	данные отсутствуют
48	319652.6	2230005.5	данные отсутствуют	данные отсутствуют
49	319639.66	2230010.52	данные отсутствуют	данные отсутствуют
50	319634.78	2229998.18	данные отсутствуют	данные отсутствуют

1583

Раздел 4.2

Сведения о частях земельного участка

Земельный участок			
(вид объекта недвижимости)			
Лист № __ Раздела 4.2	Всего листов раздела 4.2 : __	Всего разделов: __	Всего листов выписки: __
14.07.2022 № **/****/*****			
Кадастровый номер:		47:29:0574001:303	

Номер точки	Координаты, м		Описание закрепления на местности	Средняя квадратическая погрешность определения координат характерных точек границы части земельного участка, м
	X	Y		
1	2	3	4	5
51	319635.47	2229997.88	данные отсутствуют	данные отсутствуют
52	319633.62	2229993.27	данные отсутствуют	данные отсутствуют
53	319639.49	2229990.8	данные отсутствуют	данные отсутствуют
54	319640.17	2229992.51	данные отсутствуют	данные отсутствуют
55	319960.84	2229935.2	данные отсутствуют	данные отсутствуют
56	319967.72	2229952.41	данные отсутствуют	данные отсутствуют
57	319916.9	2229972.15	данные отсутствуют	данные отсутствуют
58	319910.15	2229955.02	данные отсутствуют	данные отсутствуют
59	320091.15	2230299.08	данные отсутствуют	данные отсутствуют
60	320091.47	2230300.15	данные отсутствуют	данные отсутствуют
61	320091.18	2230301.27	данные отсутствуют	данные отсутствуют
62	320090.36	2230302.07	данные отсутствуют	данные отсутствуют
63	320089.3	2230302.33	данные отсутствуют	данные отсутствуют
64	320088.32	2230302.07	данные отсутствуют	данные отсутствуют
65	320087.51	2230301.3	данные отсутствуют	данные отсутствуют
66	320087.21	2230300.29	данные отсутствуют	данные отсутствуют
67	320087.44	2230299.22	данные отсутствуют	данные отсутствуют

1584

Раздел 4.2

Сведения о частях земельного участка

Земельный участок			
(вид объекта недвижимости)			
Лист № __ Раздела 4.2	Всего листов раздела 4.2 : __	Всего разделов: __	Всего листов выписки: __
14.07.2022 № **/****/*****			
Кадастровый номер:		47:29:0574001:303	

Номер точки	Координаты, м		Описание закрепления на местности	Средняя квадратическая погрешность определения координат характерных точек границы части земельного участка, м
	X	Y		
1	2	3	4	5
68	320088.1	2230298.46	данные отсутствуют	данные отсутствуют
69	320089.22	2230298.07	данные отсутствуют	данные отсутствуют
70	320090.43	2230298.37	данные отсутствуют	данные отсутствуют
71	319876.22	2230047.81	данные отсутствуют	данные отсутствуют
72	319876.96	2230050.13	данные отсутствуют	данные отсутствуют
73	319876.27	2230052.84	данные отсутствуют	данные отсутствуют
74	319874.48	2230054.53	данные отсутствуют	данные отсутствуют
75	319872.2	2230055.15	данные отсутствуют	данные отсутствуют
76	319869.83	2230054.54	данные отсутствуют	данные отсутствуют
77	319868.14	2230052.93	данные отсутствуют	данные отсутствуют
78	319867.41	2230050.62	данные отсутствуют	данные отсутствуют
79	319868.03	2230047.96	данные отсутствуют	данные отсутствуют
80	319869.88	2230046.18	данные отсутствуют	данные отсутствуют
81	319872.24	2230045.59	данные отсутствуют	данные отсутствуют
82	319874.45	2230046.16	данные отсутствуют	данные отсутствуют
83	319820.6	2230267.87	данные отсутствуют	данные отсутствуют
84	319822.53	2230272.55	данные отсутствуют	данные отсутствуют

1585

Раздел 4.2

Сведения о частях земельного участка

Земельный участок			
(вид объекта недвижимости)			
Лист № __ Раздела 4.2	Всего листов раздела 4.2 : __	Всего разделов: __	Всего листов выписки: __
14.07.2022 № **/****/*****			
Кадастровый номер:		47:29:0574001:303	

Номер точки	Координаты, м		Описание закрепления на местности	Средняя квадратическая погрешность определения координат характерных точек границы части земельного участка, м
	X	Y		
1	2	3	4	5
85	319816.57	2230274.82	данные отсутствуют	данные отсутствуют
86	319814.7	2230270.16	данные отсутствуют	данные отсутствуют
87	319889.6	2230291.21	данные отсутствуют	данные отсутствуют
88	319886.7	2230295.22	данные отсутствуют	данные отсутствуют
89	319915.86	2230319.46	данные отсутствуют	данные отсутствуют
90	319909	2230327.8	данные отсутствуют	данные отсутствуют
91	319895.76	2230316.9	данные отсутствуют	данные отсутствуют
92	319894.11	2230318.96	данные отсутствуют	данные отсутствуют
93	319891.4	2230316.62	данные отсутствуют	данные отсутствуют
94	319892.97	2230314.6	данные отсутствуют	данные отсутствуют
95	319876.87	2230301.35	данные отсутствуют	данные отсутствуют
96	319875.23	2230303.31	данные отсутствуют	данные отсутствуют
97	319872.39	2230300.99	данные отсутствуют	данные отсутствуют
98	319874.02	2230299.01	данные отсутствуют	данные отсутствуют
99	319857.93	2230285.76	данные отсутствуют	данные отсутствуют
100	319856.33	2230287.66	данные отсутствуют	данные отсутствуют
101	319853.48	2230285.27	данные отсутствуют	данные отсутствуют

1586

Раздел 4.2

Сведения о частях земельного участка

Земельный участок			
(вид объекта недвижимости)			
Лист № __ Раздела 4.2	Всего листов раздела 4.2 : __	Всего разделов: __	Всего листов выписки: __
14.07.2022 № **/****/*****			
Кадастровый номер:		47:29:0574001:303	

Номер точки	Координаты, м		Описание закрепления на местности	Средняя квадратическая погрешность определения координат характерных точек границы части земельного участка, м
	X	Y		
1	2	3	4	5
102	319855.01	2230283.36	данные отсутствуют	данные отсутствуют
103	319840.34	2230271.28	данные отсутствуют	данные отсутствуют
104	319842.25	2230268.35	данные отсутствуют	данные отсутствуют
105	319840.52	2230266.69	данные отсутствуют	данные отсутствуют
106	319842.77	2230264.02	данные отсутствуют	данные отсутствуют
107	319844.5	2230265.61	данные отсутствуют	данные отсутствуют
108	319846.89	2230262.71	данные отсутствуют	данные отсутствуют
109	319880.91	2230290.49	данные отсутствуют	данные отсутствуют
110	319884.01	2230286.7	данные отсутствуют	данные отсутствуют
111	319647.95	2230029.86	данные отсутствуют	данные отсутствуют
112	319664.56	2230072.26	данные отсутствуют	данные отсутствуют
113	319658.86	2230074.67	данные отсутствуют	данные отсутствуют
114	319656.58	2230068.68	данные отсутствуют	данные отсутствуют
115	319594.91	2230093.05	данные отсутствуют	данные отсутствуют
116	319580.47	2230056.19	данные отсутствуют	данные отсутствуют
117	319608.63	2230045.2	данные отсутствуют	данные отсутствуют
118	319599.76	2230022.68	данные отсутствуют	данные отсутствуют

1587

Раздел 4.2

Сведения о частях земельного участка

Земельный участок			
(вид объекта недвижимости)			
Лист № __ Раздела 4.2	Всего листов раздела 4.2 : __	Всего разделов: __	Всего листов выписки: __
14.07.2022 № **/****/*****			
Кадастровый номер:		47:29:0574001:303	

Номер точки	Координаты, м		Описание закрепления на местности	Средняя квадратическая погрешность определения координат характерных точек границы части земельного участка, м
	X	Y		
1	2	3	4	5
119	319616.73	2230015.93	данные отсутствуют	данные отсутствуют
120	319621.55	2230027.22	данные отсутствуют	данные отсутствуют
121	319623.15	2230026.57	данные отсутствуют	данные отсутствуют
122	319625.37	2230032.32	данные отсутствуют	данные отсутствуют
123	319623.64	2230033.18	данные отсутствуют	данные отсутствуют
124	319625.65	2230038.55	данные отсутствуют	данные отсутствуют
125	319556.5	2230016.51	данные отсутствуют	данные отсутствуют
126	319559.55	2230022.4	данные отсутствуют	данные отсутствуют
127	319556.22	2230023.58	данные отсутствуют	данные отсутствуют
128	319553.33	2230017.95	данные отсутствуют	данные отсутствуют
129	319690.55	2230137.99	данные отсутствуют	данные отсутствуют
130	319694.62	2230148.25	данные отсутствуют	данные отсутствуют
131	319627.13	2230174.95	данные отсутствуют	данные отсутствуют
132	319623.07	2230164.68	данные отсутствуют	данные отсутствуют
133	319564.16	2230262.2	данные отсутствуют	данные отсутствуют
134	319584.48	2230314.86	данные отсутствуют	данные отсутствуют
135	319531.81	2230335.18	данные отсутствуют	данные отсутствуют

1588

Раздел 4.2

Сведения о частях земельного участка

Земельный участок			
(вид объекта недвижимости)			
Лист № __ Раздела 4.2	Всего листов раздела 4.2 : __	Всего разделов: __	Всего листов выписки: __
14.07.2022 № **/****/*****			
Кадастровый номер:		47:29:0574001:303	

Номер точки	Координаты, м		Описание закрепления на местности	Средняя квадратическая погрешность определения координат характерных точек границы части земельного участка, м
	X	Y		
1	2	3	4	5
136	319511.5	2230282.51	данные отсутствуют	данные отсутствуют
137	319624.62	2229699.1	данные отсутствуют	данные отсутствуют
138	319627.39	2229702.12	данные отсутствуют	данные отсутствуют
139	319625.84	2229703.53	данные отсутствуют	данные отсутствуют
140	319623.08	2229700.5	данные отсутствуют	данные отсутствуют
141	319826.46	2229889.63	данные отсутствуют	данные отсутствуют
142	319828.3	2229894.1	данные отсутствуют	данные отсутствуют
143	319819.64	2229897.64	данные отсутствуют	данные отсутствуют
144	319817.72	2229893.24	данные отсутствуют	данные отсутствуют
145	319888.48	2230042.76	данные отсутствуют	данные отсутствуют
146	319889.23	2230044.94	данные отсутствуют	данные отсутствуют
147	319888.75	2230047.33	данные отсутствуют	данные отсутствуют
148	319886.95	2230049.36	данные отсутствуют	данные отсутствуют
149	319884.71	2230050.07	данные отсутствуют	данные отсутствуют
150	319882.4	2230049.58	данные отсутствуют	данные отсутствуют
151	319880.7	2230048.27	данные отсутствуют	данные отсутствуют
152	319879.66	2230045.64	данные отсутствуют	данные отсутствуют

1589

Раздел 4.2

Сведения о частях земельного участка

Земельный участок			
(вид объекта недвижимости)			
Лист № __ Раздела 4.2	Всего листов раздела 4.2 : __	Всего разделов: __	Всего листов выписки: __
14.07.2022 № **/****/*****			
Кадастровый номер:		47:29:0574001:303	

Номер точки	Координаты, м		Описание закрепления на местности	Средняя квадратическая погрешность определения координат характерных точек границы части земельного участка, м
	X	Y		
1	2	3	4	5
153	319880.28	2230042.91	данные отсутствуют	данные отсутствуют
154	319882.05	2230041.14	данные отсутствуют	данные отсутствуют
155	319884.22	2230040.52	данные отсутствуют	данные отсутствуют
156	319886.53	2230040.98	данные отсутствуют	данные отсутствуют
157	319915.49	2230112.71	данные отсутствуют	данные отсутствуют
158	319919.92	2230124.31	данные отсутствуют	данные отсутствуют
159	319886.83	2230137.16	данные отсутствуют	данные отсутствуют
160	319882.43	2230125.52	данные отсутствуют	данные отсутствуют
161	320029.11	2230293.5	данные отсутствуют	данные отсутствуют
162	320029.48	2230299.53	данные отсутствуют	данные отсутствуют
163	320029.84	2230308.77	данные отсутствуют	данные отсутствуют
164	319969.81	2230308.34	данные отсутствуют	данные отсутствуют
165	319969.42	2230298.94	данные отсутствуют	данные отсутствуют
166	319987.02	2230298.94	данные отсутствуют	данные отсутствуют
167	319987.16	2230293.83	данные отсутствуют	данные отсутствуют
168	319990.63	2230293.81	данные отсутствуют	данные отсутствуют
169	319990.64	2230298.95	данные отсутствуют	данные отсутствуют

1590

Раздел 4.2

Сведения о частях земельного участка

Земельный участок			
(вид объекта недвижимости)			
Лист № __ Раздела 4.2	Всего листов раздела 4.2 : __	Всего разделов: __	Всего листов выписки: __
14.07.2022 № **/****/*****			
Кадастровый номер:		47:29:0574001:303	

Номер точки	Координаты, м		Описание закрепления на местности	Средняя квадратическая погрешность определения координат характерных точек границы части земельного участка, м
	X	Y		
1	2	3	4	5
170	320024.71	2230299.53	данные отсутствуют	данные отсутствуют
171	320024.6	2230293.48	данные отсутствуют	данные отсутствуют
172	319971.93	2229963.21	данные отсутствуют	данные отсутствуют
173	319978.63	2229980.27	данные отсутствуют	данные отсутствуют
174	319927.75	2230000.23	данные отсутствуют	данные отсутствуют
175	319921.11	2229983.14	данные отсутствуют	данные отсутствуют
176	319863.56	2230052.15	данные отсутствуют	данные отсутствуют
177	319864.38	2230054.63	данные отсутствуют	данные отсутствуют
178	319863.7	2230057.28	данные отсутствуют	данные отсутствуют
179	319861.78	2230059.08	данные отсутствуют	данные отсутствуют
180	319859.56	2230059.6	данные отсутствуют	данные отсутствуют
181	319857.51	2230059.12	данные отсутствуют	данные отсутствуют
182	319855.64	2230057.5	данные отсутствуют	данные отсутствуют
183	319854.82	2230054.72	данные отсутствуют	данные отсутствуют
184	319855.67	2230052.09	данные отсутствуют	данные отсутствуют
185	319857.31	2230050.63	данные отсутствуют	данные отсутствуют
186	319859.6	2230050.02	данные отсутствуют	данные отсутствуют

1591

Раздел 4.2

Сведения о частях земельного участка

Земельный участок			
(вид объекта недвижимости)			
Лист № __ Раздела 4.2	Всего листов раздела 4.2 : __	Всего разделов: __	Всего листов выписки: __
14.07.2022 № **/****/*****			
Кадастровый номер:		47:29:0574001:303	

Номер точки	Координаты, м		Описание закрепления на местности	Средняя квадратическая погрешность определения координат характерных точек границы части земельного участка, м
	X	Y		
1	2	3	4	5
187	319861.82	2230050.59	данные отсутствуют	данные отсутствуют
188	319849.98	2230055.96	данные отсутствуют	данные отсутствуют
189	319851.44	2230057.56	данные отсутствуют	данные отсутствуют
190	319852.05	2230059.73	данные отсутствуют	данные отсутствуют
191	319851.48	2230062.17	данные отсутствуют	данные отсутствуют
192	319849.84	2230063.93	данные отсутствуют	данные отсутствуют
193	319847.37	2230064.68	данные отсутствуют	данные отсутствуют
194	319845.13	2230064.17	данные отсутствуют	данные отсутствуют
195	319843.28	2230062.52	данные отсутствуют	данные отсутствуют
196	319842.44	2230060.19	данные отсутствуют	данные отсутствуют
197	319843.05	2230057.64	данные отсутствуют	данные отсутствуют
198	319844.82	2230055.79	данные отсутствуют	данные отсутствуют
199	319847.18	2230055.11	данные отсутствуют	данные отсутствуют
200	319786.01	2229952.5	данные отсутствуют	данные отсутствуют
201	319779.9	2229954.85	данные отсутствуют	данные отсутствуют
202	319779.37	2229953.67	данные отсутствуют	данные отсутствуют
203	319753.36	2229964.14	данные отсутствуют	данные отсутствуют

1592

Раздел 4.2

Сведения о частях земельного участка

Земельный участок			
(вид объекта недвижимости)			
Лист № __ Раздела 4.2	Всего листов раздела 4.2 : __	Всего разделов: __	Всего листов выписки: __
14.07.2022 № **/****/*****			
Кадастровый номер:		47:29:0574001:303	

Номер точки	Координаты, м		Описание закрепления на местности	Средняя квадратическая погрешность определения координат характерных точек границы части земельного участка, м
	X	Y		
1	2	3	4	5
204	319762.1	2229986.3	данные отсутствуют	данные отсутствуют
205	319790.04	2229975.25	данные отсутствуют	данные отсутствуют
206	319804.47	2230012.14	данные отсутствуют	данные отсутствуют
207	319776.47	2230023.08	данные отсутствуют	данные отсутствуют
208	319785.11	2230045.31	данные отсутствуют	данные отсутствуют
209	319813.16	2230034.33	данные отсутствуют	данные отсутствуют
210	319827.58	2230071.22	данные отсутствуют	данные отсутствуют
211	319799.62	2230082.13	данные отсутствуют	данные отсутствуют
212	319808.33	2230104.32	данные отсутствуют	данные отсутствуют
213	319836.34	2230093.35	данные отсутствуют	данные отсутствуют
214	319850.72	2230130.21	данные отсутствуют	данные отсутствуют
215	319822.57	2230141.28	данные отсутствуют	данные отсутствуют
216	319831.46	2230163.39	данные отсутствуют	данные отсутствуют
217	319859.46	2230152.52	данные отсутствуют	данные отсутствуют
218	319873.81	2230189.25	данные отсутствуют	данные отсутствуют
219	319812.41	2230213.31	данные отсутствуют	данные отсутствуют
220	319814.55	2230219.09	данные отсутствуют	данные отсутствуют

1593

Раздел 4.2

Сведения о частях земельного участка

Земельный участок			
(вид объекта недвижимости)			
Лист № __ Раздела 4.2	Всего листов раздела 4.2 : __	Всего разделов: __	Всего листов выписки: __
14.07.2022 № **/****/*****			
Кадастровый номер:		47:29:0574001:303	

Номер точки	Координаты, м		Описание закрепления на местности	Средняя квадратическая погрешность определения координат характерных точек границы части земельного участка, м
	X	Y		
1	2	3	4	5
221	319808.54	2230221.24	данные отсутствуют	данные отсутствуют
222	319806.27	2230215.63	данные отсутствуют	данные отсутствуют
223	319791.85	2230178.94	данные отсутствуют	данные отсутствуют
224	319814.24	2230170.11	данные отсутствуют	данные отсутствуют
225	319805.52	2230147.88	данные отсутствуют	данные отсутствуют
226	319789.06	2230154.32	данные отсутствуют	данные отсутствуют
227	319791.24	2230159.96	данные отсутствуют	данные отсутствуют
228	319785.52	2230162.18	данные отсутствуют	данные отсутствуют
229	319783.13	2230156.64	данные отсутствуют	данные отсутствуют
230	319768.64	2230119.83	данные отсутствуют	данные отсутствуют
231	319766.44	2230114.22	данные отсутствуют	данные отсутствуют
232	319772.68	2230111.89	данные отсутствуют	данные отсутствуют
233	319774.83	2230117.44	данные отсутствуют	данные отсутствуют
234	319791.11	2230111.14	данные отсутствуют	данные отсутствуют
235	319782.38	2230088.86	данные отсутствуют	данные отсутствуют
236	319766.01	2230095.24	данные отсутствуют	данные отсутствуют
237	319768.23	2230100.76	данные отсутствуют	данные отсутствуют

1594

Раздел 4.2

Сведения о частях земельного участка

Земельный участок			
(вид объекта недвижимости)			
Лист № __ Раздела 4.2	Всего листов раздела 4.2 : __	Всего разделов: __	Всего листов выписки: __
14.07.2022 № **/****/*****			
Кадастровый номер:		47:29:0574001:303	

Номер точки	Координаты, м		Описание закрепления на местности	Средняя квадратическая погрешность определения координат характерных точек границы части земельного участка, м
	X	Y		
1	2	3	4	5
238	319762.1	2230103.25	данные отсутствуют	данные отсутствуют
239	319759.89	2230097.63	данные отсутствуют	данные отсутствуют
240	319745.57	2230060.72	данные отсутствуют	данные отсутствуют
241	319767.91	2230051.99	данные отсутствуют	данные отсутствуют
242	319759.22	2230029.82	данные отсутствуют	данные отсутствуют
243	319742.99	2230036.17	данные отсутствуют	данные отсутствуют
244	319745.19	2230041.75	данные отсутствуют	данные отсутствуют
245	319739.15	2230044.08	данные отсутствуют	данные отсутствуют
246	319736.89	2230038.54	данные отсутствуют	данные отсутствуют
247	319722.48	2230001.86	данные отсутствуют	данные отсутствуют
248	319744.66	2229993.06	данные отсутствуют	данные отсутствуют
249	319735.88	2229970.45	данные отсутствуют	данные отсутствуют
250	319745.33	2229966.73	данные отсутствуют	данные отсутствуют
251	319740.85	2229955.47	данные отсутствуют	данные отсутствуют
252	319774.88	2229942.21	данные отсутствуют	данные отсутствуют
253	319774.51	2229941.27	данные отсутствуют	данные отсутствуют
254	319780.72	2229938.75	данные отсутствуют	данные отсутствуют

1595

Раздел 4.2

Сведения о частях земельного участка

Земельный участок			
(вид объекта недвижимости)			
Лист № __ Раздела 4.2	Всего листов раздела 4.2 : __	Всего разделов: __	Всего листов выписки: __
14.07.2022 № **/****/*****			
Кадастровый номер:		47:29:0574001:303	

Номер точки	Координаты, м		Описание закрепления на местности	Средняя квадратическая погрешность определения координат характерных точек границы части земельного участка, м
	X	Y		
1	2	3	4	5
255	319538.83	2230046.93	данные отсутствуют	данные отсутствуют
256	319543.41	2230058.76	данные отсутствуют	данные отсутствуют
257	319531.7	2230063.38	данные отсутствуют	данные отсутствуют
258	319526.93	2230051.46	данные отсутствуют	данные отсутствуют
259	319678.75	2230107.1	данные отсутствуют	данные отсутствуют
260	319682.23	2230117.19	данные отсутствуют	данные отсутствуют
261	319654.31	2230127.94	данные отсутствуют	данные отсутствуют
262	319662.6	2230149.04	данные отсутствуют	данные отсутствуют
263	319649.41	2230154.26	данные отсутствуют	данные отсутствуют
264	319641.06	2230133.23	данные отсутствуют	данные отсутствуют
265	319614.42	2230143.5	данные отсутствуют	данные отсутствуют
266	319610.28	2230133.16	данные отсутствуют	данные отсутствуют
267	319883	2230053.42	данные отсутствуют	данные отсутствуют
268	319912.19	2230062.76	данные отсутствуют	данные отсутствуют
268	319912.19	2230062.76	данные отсутствуют	данные отсутствуют
268	319912.19	2230062.76	данные отсутствуют	данные отсутствуют
269	319907.37	2230064.9	данные отсутствуют	данные отсутствуют

1596

Раздел 4.2

Сведения о частях земельного участка

Земельный участок			
(вид объекта недвижимости)			
Лист № __ Раздела 4.2	Всего листов раздела 4.2 : __	Всего разделов: __	Всего листов выписки: __
14.07.2022 № **/****/*****			
Кадастровый номер:		47:29:0574001:303	

Номер точки	Координаты, м		Описание закрепления на местности	Средняя квадратическая погрешность определения координат характерных точек границы части земельного участка, м
	X	Y		
1	2	3	4	5
270	319883.17	2230057.15	данные отсутствуют	данные отсутствуют
271	319837.12	2230076.86	данные отсутствуют	данные отсутствуют
272	319775.96	2229925.46	данные отсутствуют	данные отсутствуют
273	319779.14	2229925.77	данные отсутствуют	данные отсутствуют
274	319779.77	2229925.58	данные отсутствуют	данные отсутствуют
275	319839.02	2230072.25	данные отсутствуют	данные отсутствуют
276	319907.56	2230092.17	данные отсутствуют	данные отсутствуют
277	319911.98	2230103.78	данные отсутствуют	данные отсутствуют
278	319878.9	2230116.63	данные отсутствуют	данные отсутствуют
279	319874.49	2230104.99	данные отсутствуют	данные отсутствуют
280	319867.43	2229923.16	данные отсутствуют	данные отсутствуют
281	319873.8	2229940.1	данные отсутствуют	данные отсутствуют
282	319823.35	2229959.8	данные отсутствуют	данные отсутствуют
283	319816.9	2229942.59	данные отсутствуют	данные отсутствуют
284	319980.95	2230216.2	данные отсутствуют	данные отсутствуют
285	319985.8	2230229.35	данные отсутствуют	данные отсутствуют
286	319925.05	2230252.03	данные отсутствуют	данные отсутствуют

1597

Раздел 4.2

Сведения о частях земельного участка

Земельный участок			
(вид объекта недвижимости)			
Лист № __ Раздела 4.2	Всего листов раздела 4.2 : __	Всего разделов: __	Всего листов выписки: __
14.07.2022 № **/***/*****			
Кадастровый номер:		47:29:0574001:303	

Номер точки	Координаты, м		Описание закрепления на местности	Средняя квадратическая погрешность определения координат характерных точек границы части земельного участка, м
	X	Y		
1	2	3	4	5
287	319920.14	2230238.85	данные отсутствуют	данные отсутствуют
288	319923.3	2230133.62	данные отсутствуют	данные отсутствуют
289	319927.73	2230145.22	данные отсутствуют	данные отсутствуют
290	319894.64	2230158.07	данные отсутствуют	данные отсутствуют
291	319890.24	2230146.43	данные отсутствуют	данные отсутствуют
292	319871.73	2229891.86	данные отсутствуют	данные отсутствуют
293	319881.19	2229909.29	данные отсутствуют	данные отсутствуют
294	319910.55	2229964.32	данные отсутствуют	данные отсутствуют
295	319946.99	2230030.23	данные отсутствуют	данные отсутствуют
296	319948.11	2230033.44	данные отсутствуют	данные отсутствуют
297	319948.09	2230036.83	данные отсутствуют	данные отсутствуют
298	319946.93	2230040.02	данные отсутствуют	данные отсутствуют
299	319944.77	2230042.65	данные отсутствуют	данные отсутствуют
300	319926.67	2230058.23	данные отсутствуют	данные отсутствуют
301	319928.08	2230058.08	данные отсутствуют	данные отсутствуют
302	319929.75	2230058.04	данные отсутствуют	данные отсутствуют
303	319993.15	2230061.71	данные отсутствуют	данные отсутствуют

1598

Раздел 4.2

Сведения о частях земельного участка

Земельный участок			
(вид объекта недвижимости)			
Лист № __ Раздела 4.2	Всего листов раздела 4.2 : __	Всего разделов: __	Всего листов выписки: __
14.07.2022 № **/****/*****			
Кадастровый номер:		47:29:0574001:303	

Номер точки	Координаты, м		Описание закрепления на местности	Средняя квадратическая погрешность определения координат характерных точек границы части земельного участка, м
	X	Y		
1	2	3	4	5
304	319996.12	2230062.34	данные отсутствуют	данные отсутствуют
305	319998.76	2230063.84	данные отсутствуют	данные отсутствуют
306	320000.83	2230066.06	данные отсутствуют	данные отсутствуют
307	320002.14	2230068.8	данные отсутствуют	данные отсутствуют
308	320018.33	2230122.51	данные отсутствуют	данные отсутствуют
309	320041.47	2230197.49	данные отсутствуют	данные отсутствуют
310	320062.18	2230269.03	данные отсутствуют	данные отсутствуют
311	320079.71	2230329.52	данные отсутствуют	данные отсутствуют
312	320060.33	2230337.49	данные отсутствуют	данные отсутствуют
313	320042.01	2230274.9	данные отсутствуют	данные отсутствуют
314	320021.37	2230203.57	данные отсутствуют	данные отсутствуют
315	319998.42	2230128.54	данные отсутствуют	данные отсутствуют
316	319984.39	2230082.05	данные отсутствуют	данные отсутствуют
317	319929.44	2230078.85	данные отсутствуют	данные отсутствуют
318	319911.4	2230080.83	данные отсутствуют	данные отсутствуют
319	319894.66	2230083.49	данные отсутствуют	данные отсутствуют
320	319891.45	2230083.48	данные отсутствуют	данные отсутствуют

1599

Раздел 4.2

Сведения о частях земельного участка

Земельный участок			
(вид объекта недвижимости)			
Лист № __ Раздела 4.2	Всего листов раздела 4.2 : __	Всего разделов: __	Всего листов выписки: __
14.07.2022 № **/****/*****			
Кадастровый номер:		47:29:0574001:303	

Номер точки	Координаты, м		Описание закрепления на местности	Средняя квадратическая погрешность определения координат характерных точек границы части земельного участка, м
	X	Y		
1	2	3	4	5
321	319888.41	2230082.45	данные отсутствуют	данные отсутствуют
322	319885.85	2230080.51	данные отсутствуют	данные отсутствуют
323	319884.03	2230077.86	данные отсутствуют	данные отсутствуют
324	319883.16	2230074.77	данные отсутствуют	данные отсутствуют
325	319883.3	2230071.57	данные отсутствуют	данные отсутствуют
326	319884.45	2230068.57	данные отсутствуют	данные отсутствуют
327	319886.5	2230066.09	данные отсутствуют	данные отсутствуют
328	319924.59	2230032.7	данные отсутствуют	данные отсутствуют
329	319892.14	2229974.43	данные отсутствуют	данные отсутствуют
330	319862.88	2229919.15	данные отсутствуют	данные отсутствуют
331	319852.43	2229899.81	данные отсутствуют	данные отсутствуют
332	319900.99	2230067.73	данные отсутствуют	данные отсутствуют
332	319900.99	2230067.73	данные отсутствуют	данные отсутствуют
333	319906.07	2230079.67	данные отсутствуют	данные отсутствуют
333	319906.07	2230079.67	данные отсутствуют	данные отсутствуют
334	319917.33	2230074.85	данные отсутствуют	данные отсутствуют
334	319917.33	2230074.85	данные отсутствуют	данные отсутствуют

1600

Раздел 4.2

Сведения о частях земельного участка

Земельный участок			
(вид объекта недвижимости)			
Лист № __ Раздела 4.2	Всего листов раздела 4.2 : __	Всего разделов: __	Всего листов выписки: __
14.07.2022 № **/****/*****			
Кадастровый номер:		47:29:0574001:303	

Номер точки	Координаты, м		Описание закрепления на местности	Средняя квадратическая погрешность определения координат характерных точек границы части земельного участка, м
	X	Y		
1	2	3	4	5
335	319785.21	2230282.62	данные отсутствуют	данные отсутствуют
336	319834.22	2230300.53	данные отсутствуют	данные отсутствуют
337	319887.22	2230319.5	данные отсутствуют	данные отсутствуют
338	319967.72	2230348.27	данные отсутствуют	данные отсутствуют
339	320003.09	2230361.01	данные отсутствуют	данные отсутствуют
340	319989.63	2230366.54	данные отсутствуют	данные отсутствуют
341	319949.84	2230364.19	данные отсутствуют	данные отсутствуют
342	319880.15	2230339.28	данные отсутствуют	данные отсутствуют
343	319827.04	2230320.26	данные отсутствуют	данные отсутствуют
344	319777.96	2230302.33	данные отсутствуют	данные отсутствуют
345	319773.3	2230300.61	данные отсутствуют	данные отсутствуют
346	319763.9	2230274.77	данные отсутствуют	данные отсутствуют
347	319832.43	2229863.92	данные отсутствуют	данные отсутствуют
348	319854.54	2229867.99	данные отсутствуют	данные отсутствуют
349	319857.34	2229868.95	данные отсутствуют	данные отсутствуют
350	319859.73	2229870.69	данные отсутствуют	данные отсутствуют
351	319861.52	2229873.06	данные отсутствуют	данные отсутствуют

1601

Раздел 4.2

Сведения о частях земельного участка

Земельный участок			
(вид объекта недвижимости)			
Лист № __ Раздела 4.2	Всего листов раздела 4.2 : __	Всего разделов: __	Всего листов выписки: __
14.07.2022 № **/****/*****			
Кадастровый номер:		47:29:0574001:303	

Номер точки	Координаты, м		Описание закрепления на местности	Средняя квадратическая погрешность определения координат характерных точек границы части земельного участка, м
	X	Y		
1	2	3	4	5
352	319867.78	2229884.6	данные отсутствуют	данные отсутствуют
353	319848.72	2229892.95	данные отсутствуют	данные отсутствуют
354	319845.77	2229887.5	данные отсутствуют	данные отсутствуют
355	319831.94	2229885.1	данные отсутствуют	данные отсутствуют
356	319772.24	2229910.63	данные отсутствуют	данные отсутствуют
357	319760.57	2229915.69	данные отсутствуют	данные отсутствуют
358	319760.41	2229915.68	данные отсутствуют	данные отсутствуют
358	319760.41	2229915.68	данные отсутствуют	данные отсутствуют
359	319738.06	2229922.91	данные отсутствуют	данные отсутствуют
359	319738.06	2229922.91	данные отсутствуют	данные отсутствуют
360	319681.97	2229949.72	данные отсутствуют	данные отсутствуют
361	319638.32	2229968.49	данные отсутствуют	данные отсутствуют
362	319580.66	2229993.08	данные отсутствуют	данные отсутствуют
363	319581.66	2229997.1	данные отсутствуют	данные отсутствуют
363	319581.66	2229997.1	данные отсутствуют	данные отсутствуют
364	319562.21	2230005.47	данные отсутствуют	данные отсутствуют
365	319558.29	2229989.11	данные отсутствуют	данные отсутствуют

1602

Раздел 4.2

Сведения о частях земельного участка

Земельный участок			
(вид объекта недвижимости)			
Лист № __ Раздела 4.2	Всего листов раздела 4.2 : __	Всего разделов: __	Всего листов выписки: __
14.07.2022 № **/***/*****			
Кадастровый номер:		47:29:0574001:303	

Номер точки	Координаты, м		Описание закрепления на местности	Средняя квадратическая погрешность определения координат характерных точек границы части земельного участка, м
	X	Y		
1	2	3	4	5
366	319558.08	2229985.63	данные отсутствуют	данные отсутствуют
367	319559.07	2229982.3	данные отсутствуют	данные отсутствуют
368	319561.15	2229979.5	данные отсутствуют	данные отсутствуют
369	319564.06	2229977.59	данные отсутствуют	данные отсутствуют
370	319630.03	2229949.19	данные отсутствуют	данные отсутствуют
371	319696.13	2229920.77	данные отсутствуют	данные отсутствуют
372	319763.92	2229891.36	данные отсутствуют	данные отсутствуют
373	319826.69	2229864.56	данные отсутствуют	данные отсутствуют
374	319829.52	2229863.81	данные отсутствуют	данные отсутствуют
375	319546.73	2230023.27	данные отсутствуют	данные отсутствуют
376	319549.59	2230024.53	данные отсутствуют	данные отсутствуют
377	319551.93	2230026.61	данные отсутствуют	данные отсутствуют
378	319553.51	2230029.31	данные отсутствуют	данные отсутствуют
379	319573.89	2230081.61	данные отсутствуют	данные отсутствуют
380	319596.92	2230142	данные отсутствуют	данные отсутствуют
381	319619.69	2230200.93	данные отсутствуют	данные отсутствуют
382	319672.73	2230241.66	данные отсутствуют	данные отсутствуют

1603

Раздел 4.2

Сведения о частях земельного участка

Земельный участок			
(вид объекта недвижимости)			
Лист № __ Раздела 4.2	Всего листов раздела 4.2 : __	Всего разделов: __	Всего листов выписки: __
14.07.2022 № **/****/*****			
Кадастровый номер:		47:29:0574001:303	

Номер точки	Координаты, м		Описание закрепления на местности	Средняя квадратическая погрешность определения координат характерных точек границы части земельного участка, м
	X	Y		
1	2	3	4	5
383	319732.11	2230263.07	данные отсутствуют	данные отсутствуют
384	319703.54	2230275.09	данные отсутствуют	данные отсутствуют
385	319664	2230260.82	данные отсутствуют	данные отсутствуют
386	319661.3	2230259.35	данные отсутствуют	данные отсутствуют
387	319604.47	2230215.68	данные отсутствуют	данные отсутствуют
388	319602.56	2230213.74	данные отсутствуют	данные отсутствуют
389	319601.24	2230211.36	данные отсутствуют	данные отсутствуют
390	319577.32	2230149.55	данные отсутствуют	данные отсутствуют
391	319554.31	2230089.2	данные отсутствуют	данные отсутствуют
392	319533.94	2230036.93	данные отсутствуют	данные отсутствуют
393	319533.27	2230033.87	данные отсутствуют	данные отсутствуют
394	319533.58	2230030.76	данные отсутствуют	данные отсутствуют
395	319534.84	2230027.9	данные отсутствуют	данные отсутствуют
396	319536.92	2230025.56	данные отсутствуют	данные отсутствуют
397	319538.02	2230024.92	данные отсутствуют	данные отсутствуют
398	319541.15	2230023.49	данные отсутствуют	данные отсутствуют
399	319543.61	2230022.96	данные отсутствуют	данные отсутствуют

1604

Раздел 4.2

Сведения о частях земельного участка

Земельный участок			
(вид объекта недвижимости)			
Лист № __ Раздела 4.2	Всего листов раздела 4.2 : __	Всего разделов: __	Всего листов выписки: __
14.07.2022 № **/****/*****			
Кадастровый номер:		47:29:0574001:303	

Номер точки	Координаты, м		Описание закрепления на местности	Средняя квадратическая погрешность определения координат характерных точек границы части земельного участка, м
	X	Y		
1	2	3	4	5
400	319583.43	2230004.27	данные отсутствуют	данные отсутствуют
401	319586.47	2230016.55	данные отсутствуют	данные отсутствуют
402	319586.73	2230019.67	данные отсутствуют	данные отсутствуют
403	319586.03	2230022.72	данные отсутствуют	данные отсутствуют
404	319584.41	2230025.4	данные отсутствуют	данные отсутствуют
405	319582.04	2230027.44	данные отсутствуют	данные отсутствуют
406	319579.16	2230028.66	данные отсутствуют	данные отсутствуют
407	319578.12	2230028.91	данные отсутствуют	данные отсутствуют
408	319575	2230029.16	данные отсутствуют	данные отсутствуют
409	319571.96	2230028.42	данные отсутствуют	данные отсутствуют
410	319570.82	2230027.72	данные отсутствуют	данные отсутствуют
411	319567.73	2230019.5	данные отсутствуют	данные отсутствуют
411	319567.73	2230019.5	данные отсутствуют	данные отсутствуют
411	319567.73	2230019.5	данные отсутствуют	данные отсутствуют
412	319565.74	2230020.2	данные отсутствуют	данные отсутствуют
413	319564.04	2230013.09	данные отсутствуют	данные отсутствуют
414	319526.06	2230030.35	данные отсутствуют	данные отсутствуют

1605

Раздел 4.2

Сведения о частях земельного участка

Земельный участок			
(вид объекта недвижимости)			
Лист № __ Раздела 4.2	Всего листов раздела 4.2 : __	Всего разделов: __	Всего листов выписки: __
14.07.2022 № **/****/*****			
Кадастровый номер:		47:29:0574001:303	

Номер точки	Координаты, м		Описание закрепления на местности	Средняя квадратическая погрешность определения координат характерных точек границы части земельного участка, м
	X	Y		
1	2	3	4	5
415	319561.5	2230123.75	данные отсутствуют	данные отсутствуют
416	319582	2230177.79	данные отсутствуют	данные отсутствуют
417	319602.86	2230232.86	данные отсутствуют	данные отсутствуют
418	319625.47	2230292.68	данные отсутствуют	данные отсутствуют
419	319630.51	2230305.8	данные отсутствуют	данные отсутствуют
420	319610.23	2230314.33	данные отсутствуют	данные отсутствуют
421	319604.92	2230300.51	данные отсутствуют	данные отсутствуют
422	319582.28	2230240.64	данные отсутствуют	данные отсутствуют
423	319570.49	2230209.53	данные отсутствуют	данные отсутствуют
424	319582.98	2230204.97	данные отсутствуют	данные отсутствуют
425	319521.47	2230042.64	данные отсутствуют	данные отсутствуют
426	319525.54	2230030.59	данные отсутствуют	данные отсутствуют
427	319571.54	2230001.45	данные отсутствуют	данные отсутствуют
428	319550.28	2230010.6	данные отсутствуют	данные отсутствуют
429	319549.47	2230009.68	данные отсутствуют	данные отсутствуют
430	319522.57	2230021.15	данные отсутствуют	данные отсутствуют
431	319523.01	2230022.32	данные отсутствуют	данные отсутствуют

1606

Раздел 4.2

Сведения о частях земельного участка

Земельный участок			
(вид объекта недвижимости)			
Лист № __ Раздела 4.2	Всего листов раздела 4.2 : __	Всего разделов: __	Всего листов выписки: __
14.07.2022 № **/****/*****			
Кадастровый номер:		47:29:0574001:303	

Номер точки	Координаты, м		Описание закрепления на местности	Средняя квадратическая погрешность определения координат характерных точек границы части земельного участка, м
	X	Y		
1	2	3	4	5
432	319502.79	2230031.02	данные отсутствуют	данные отсутствуют
433	319494.45	2230009.22	данные отсутствуют	данные отсутствуют
434	319555.47	2229983.21	данные отсутствуют	данные отсутствуют
435	320143.32	2230298.27	данные отсутствуют	данные отсутствуют
436	320128.24	2230309.58	данные отсутствуют	данные отсутствуют
437	320047.55	2230342.74	данные отсутствуют	данные отсутствуют
438	320057.89	2230335.17	данные отсутствуют	данные отсутствуют
439	320113.57	2230293.07	данные отсутствуют	данные отсутствуют
440	320134.65	2230277.26	данные отсутствуют	данные отсутствуют
441	319576.72	2230007.32	данные отсутствуют	данные отсутствуют
442	319577.35	2230008.04	данные отсутствуют	данные отсутствуют
443	319579.5	2230011.86	данные отсутствуют	данные отсутствуют
444	319580.04	2230015.01	данные отсутствуют	данные отсутствуют
445	319579.35	2230019.11	данные отсутствуют	данные отсутствуют
446	319576.93	2230022.92	данные отсутствуют	данные отсутствуют
447	319574.1	2230025.03	данные отсутствуют	данные отсутствуют
448	319571.22	2230026.04	данные отсутствуют	данные отсутствуют

1607

Раздел 4.2

Сведения о частях земельного участка

Земельный участок			
(вид объекта недвижимости)			
Лист № __ Раздела 4.2	Всего листов раздела 4.2 : __	Всего разделов: __	Всего листов выписки: __
14.07.2022 № **/****/*****			
Кадастровый номер:		47:29:0574001:303	

Номер точки	Координаты, м		Описание закрепления на местности	Средняя квадратическая погрешность определения координат характерных точек границы части земельного участка, м
	X	Y		
1	2	3	4	5
449	319570.2	2230026.08	данные отсутствуют	данные отсутствуют
450	319559.42	2230022.44	данные отсутствуют	данные отсутствуют
451	319555.48	2230020.2	данные отсутствуют	данные отсутствуют
452	319556.44	2230017.6	данные отсутствуют	данные отсутствуют
453	319555.78	2230016.84	данные отсутствуют	данные отсутствуют
454	319832.37	2229863.88	данные отсутствуют	данные отсутствуют
455	319854.52	2229867.93	данные отсутствуют	данные отсутствуют
456	319857.32	2229868.88	данные отсутствуют	данные отсутствуют
457	319859.71	2229870.62	данные отсутствуют	данные отсутствуют
458	319861.5	2229872.98	данные отсутствуют	данные отсутствуют
459	319867.83	2229884.58	данные отсутствуют	данные отсутствуют
460	319848.58	2229893.01	данные отсутствуют	данные отсутствуют
461	319845.63	2229887.57	данные отсутствуют	данные отсутствуют
462	319831.87	2229885.09	данные отсутствуют	данные отсутствуют
463	319772.29	2229910.76	данные отсутствуют	данные отсутствуют
464	319760.83	2229915.72	данные отсутствуют	данные отсутствуют
465	319680.59	2229950.38	данные отсутствуют	данные отсутствуют

1608

Раздел 4.2

Сведения о частях земельного участка

Земельный участок			
(вид объекта недвижимости)			
Лист № __ Раздела 4.2	Всего листов раздела 4.2 : __	Всего разделов: __	Всего листов выписки: __
14.07.2022 № **/****/*****			
Кадастровый номер:		47:29:0574001:303	

Номер точки	Координаты, м		Описание закрепления на местности	Средняя квадратическая погрешность определения координат характерных точек границы части земельного участка, м
	X	Y		
1	2	3	4	5
466	319638.33	2229968.55	данные отсутствуют	данные отсутствуют
467	319580.67	2229993.11	данные отсутствуют	данные отсутствуют
468	319562.23	2230005.46	данные отсутствуют	данные отсутствуют
469	319558.3	2229989.13	данные отсутствуют	данные отсутствуют
470	319558.08	2229985.66	данные отсутствуют	данные отсутствуют
471	319559.07	2229982.33	данные отсутствуют	данные отсутствуют
472	319561.14	2229979.53	данные отсутствуют	данные отсутствуют
473	319564.05	2229977.62	данные отсутствуют	данные отсутствуют
474	319629.94	2229949.08	данные отсутствуют	данные отсутствуют
475	319696.04	2229920.66	данные отсутствуют	данные отсутствуют
476	319763.94	2229891.28	данные отсутствуют	данные отсутствуют
477	319826.65	2229864.52	данные отсутствуют	данные отсутствуют
478	319829.46	2229863.78	данные отсутствуют	данные отсутствуют
479	319583.44	2230004.27	данные отсутствуют	данные отсутствуют
480	319586.52	2230016.68	данные отсутствуют	данные отсутствуют
481	319586.79	2230019.8	данные отсутствуют	данные отсутствуют
482	319586.08	2230022.85	данные отсутствуют	данные отсутствуют

1609

Раздел 4.2

Сведения о частях земельного участка

Земельный участок			
(вид объекта недвижимости)			
Лист № __ Раздела 4.2	Всего листов раздела 4.2 : __	Всего разделов: __	Всего листов выписки: __
14.07.2022 № **/****/*****			
Кадастровый номер:		47:29:0574001:303	

Номер точки	Координаты, м		Описание закрепления на местности	Средняя квадратическая погрешность определения координат характерных точек границы части земельного участка, м
	X	Y		
1	2	3	4	5
483	319584.47	2230025.53	данные отсутствуют	данные отсутствуют
484	319582.11	2230027.58	данные отсутствуют	данные отсутствуют
485	319579.22	2230028.8	данные отсутствуют	данные отсутствуют
486	319578.18	2230029.05	данные отсутствуют	данные отсутствуют
487	319575.06	2230029.3	данные отсутствуют	данные отсутствуют
488	319572.02	2230028.57	данные отсутствуют	данные отсутствуют
489	319570.87	2230027.87	данные отсутствуют	данные отсутствуют
490	319565.77	2230020.2	данные отсутствуют	данные отсутствуют
491	319564.06	2230013.08	данные отсутствуют	данные отсутствуют
492	319871.79	2229891.84	данные отсутствуют	данные отсутствуют
493	319881.29	2229909.26	данные отсутствуют	данные отсутствуют
494	319910.67	2229964.23	данные отсутствуют	данные отсутствуют
495	319946.94	2230030.28	данные отсутствуют	данные отсутствуют
496	319948.04	2230033.46	данные отсутствуют	данные отсутствуют
497	319948.02	2230036.83	данные отсутствуют	данные отсутствуют
498	319946.88	2230040.01	данные отсутствуют	данные отсутствуют
499	319944.76	2230042.62	данные отсутствуют	данные отсутствуют

1610

Раздел 4.2

Сведения о частях земельного участка

Земельный участок			
(вид объекта недвижимости)			
Лист № __ Раздела 4.2	Всего листов раздела 4.2 : __	Всего разделов: __	Всего листов выписки: __
14.07.2022 № **/**/**/*****			
Кадастровый номер:		47:29:0574001:303	

Номер точки	Координаты, м		Описание закрепления на местности	Средняя квадратическая погрешность определения координат характерных точек границы части земельного участка, м
	X	Y		
1	2	3	4	5
500	319935.06	2230051.09	данные отсутствуют	данные отсутствуют
501	320001.89	2230052.4	данные отсутствуют	данные отсутствуют
502	320005.02	2230052.96	данные отсутствуют	данные отсутствуют
503	320007.8	2230054.48	данные отсутствуют	данные отсутствуют
504	320009.98	2230056.79	данные отсутствуют	данные отсутствуют
505	320011.32	2230059.67	данные отсутствуют	данные отсутствуют
506	320028.37	2230119.85	данные отсутствуют	данные отсутствуют
507	320050.31	2230196.03	данные отсутствуют	данные отсутствуют
508	320071.19	2230269.28	данные отсутствуют	данные отсутствуют
509	320087	2230326.52	данные отсутствуют	данные отсутствуют
510	320067.43	2230334.57	данные отсутствуют	данные отсутствуют
511	320050.79	2230275.06	данные отсутствуют	данные отсутствуют
512	320029.92	2230201.85	данные отсутствуют	данные отсутствуют
513	320007.99	2230125.69	данные отсутствуют	данные отсутствуют
514	319993.43	2230073.05	данные отсутствуют	данные отсутствуют
515	319929.04	2230071.94	данные отсутствуют	данные отсутствуют
516	319917.35	2230077.93	данные отсутствуют	данные отсутствуют

1611

Раздел 4.2

Сведения о частях земельного участка

Земельный участок			
(вид объекта недвижимости)			
Лист № __ Раздела 4.2	Всего листов раздела 4.2 : __	Всего разделов: __	Всего листов выписки: __
14.07.2022 № **/****/*****			
Кадастровый номер:		47:29:0574001:303	

Номер точки	Координаты, м		Описание закрепления на местности	Средняя квадратическая погрешность определения координат характерных точек границы части земельного участка, м
	X	Y		
1	2	3	4	5
517	319914.38	2230078.9	данные отсутствуют	данные отсутствуют
518	319911.92	2230079.91	данные отсутствуют	данные отсутствуют
519	319909	2230081.01	данные отсутствуют	данные отсутствуют
520	319895.6	2230083.78	данные отсутствуют	данные отсутствуют
521	319892.47	2230083.92	данные отсутствуют	данные отсутствуют
522	319889.46	2230083.1	данные отсутствуют	данные отсутствуют
523	319886.84	2230081.38	данные отсутствуют	данные отсутствуют
524	319884.89	2230078.94	данные отсутствуют	данные отсутствуют
525	319883.93	2230076.4	данные отсутствуют	данные отсутствуют
526	319883.77	2230075.76	данные отсутствуют	данные отсутствуют
527	319883.32	2230073.95	данные отсутствуют	данные отсутствуют
528	319883.54	2230070.83	данные отсутствуют	данные отсутствуют
529	319884.71	2230067.93	данные отсутствуют	данные отсутствуют
530	319886.72	2230065.53	данные отсутствуют	данные отсутствуют
531	319924.51	2230032.69	данные отсутствуют	данные отсутствуют
532	319891.98	2229974.25	данные отсутствуют	данные отсутствуют
533	319862.82	2229919.24	данные отсутствуют	данные отсутствуют

1612

Раздел 4.2

Сведения о частях земельного участка

Земельный участок			
(вид объекта недвижимости)			
Лист № __ Раздела 4.2	Всего листов раздела 4.2 : __	Всего разделов: __	Всего листов выписки: __
14.07.2022 № **/****/*****			
Кадастровый номер:		47:29:0574001:303	

Номер точки	Координаты, м		Описание закрепления на местности	Средняя квадратическая погрешность определения координат характерных точек границы части земельного участка, м
	X	Y		
1	2	3	4	5
534	319852.3	2229899.87	данные отсутствуют	данные отсутствуют

1613

Раздел 4.2

Сведения о частях земельного участка

Земельный участок				
(вид объекта недвижимости)				
Лист № ____ Раздела <u>4.2</u>		Всего листов раздела <u>4.2</u> : ____		Всего разделов: ____
Всего листов выписки: ____				
14.07.2022 № **/****/*****				
Кадастровый номер:			47:29:0574001:303	
Сведения о характерных точках границы части (частей) земельного участка				
Учетный номер части: 18				
Система координат: Местная 167				
Зона №				
Номер точки	Координаты, м		Описание закрепления на местности	Средняя квадратическая погрешность определения координат характерных точек границы части земельного участка, м
	X	Y		
1	2	3	4	5
1	319770.77	2230197.75	данные отсутствуют	данные отсутствуют
2	319778.42	2230217.75	данные отсутствуют	данные отсутствуют
3	319769.42	2230221.2	данные отсутствуют	данные отсутствуют
4	319768.5	2230221.58	данные отсутствуют	данные отсутствуют
5	319765.95	2230215.94	данные отсутствуют	данные отсутствуют
6	319766.75	2230215.57	данные отсутствуют	данные отсутствуют
7	319761.48	2230201.3	данные отсутствуют	данные отсутствуют
8	319338.29	2229970.17	данные отсутствуют	данные отсутствуют
9	319346.46	2229986.88	данные отсутствуют	данные отсутствуют
10	319314.33	2230002.58	данные отсутствуют	данные отсутствуют
11	319317.12	2230008.3	данные отсутствуют	данные отсутствуют
12	319305.85	2230013.81	данные отсутствуют	данные отсутствуют
13	319303.05	2230008.09	данные отсутствуют	данные отсутствуют
14	319273.18	2230022.69	данные отсутствуют	данные отсутствуют
15	319265.02	2230005.96	данные отсутствуют	данные отсутствуют
16	319988	2230235.6	данные отсутствуют	данные отсутствуют

1614

Раздел 4.2

Сведения о частях земельного участка

Земельный участок			
(вид объекта недвижимости)			
Лист № __ Раздела 4.2	Всего листов раздела 4.2 : __	Всего разделов: __	Всего листов выписки: __
14.07.2022 № **/****/*****			
Кадастровый номер:		47:29:0574001:303	

Номер точки	Координаты, м		Описание закрепления на местности	Средняя квадратическая погрешность определения координат характерных точек границы части земельного участка, м
	X	Y		
1	2	3	4	5
17	319992.85	2230248.75	данные отсутствуют	данные отсутствуют
18	319932.11	2230271.43	данные отсутствуют	данные отсутствуют
19	319927.19	2230258.25	данные отсутствуют	данные отсутствуют
20	319795.5	2230235.24	данные отсутствуют	данные отсутствуют
21	319798.54	2230241.62	данные отсутствуют	данные отсутствуют
22	319795	2230243.3	данные отсутствуют	данные отсутствуют
23	319792	2230236.99	данные отсутствуют	данные отсутствуют
24	319791.97	2230236.92	данные отсутствуют	данные отсутствуют
25	319877.44	2229968.03	данные отсутствуют	данные отсутствуют
26	319879.68	2229974.36	данные отсутствуют	данные отсутствуют
27	319876.63	2229975.61	данные отсутствуют	данные отсутствуют
28	319879.02	2229981.61	данные отсутствуют	данные отсутствуют
29	319851.45	2229992.36	данные отсутствуют	данные отсутствуют
30	319834.1	2229999.01	данные отсутствуют	данные отсутствуют
31	319836.05	2230004.23	данные отсутствуют	данные отсутствуют
32	319833.59	2230005.26	данные отсутствуют	данные отсутствуют
33	319835.14	2230009.23	данные отсутствуют	данные отсутствуют

1615

Раздел 4.2

Сведения о частях земельного участка

Земельный участок			
(вид объекта недвижимости)			
Лист № __ Раздела 4.2	Всего листов раздела 4.2 : __	Всего разделов: __	Всего листов выписки: __
14.07.2022 № **/****/*****			
Кадастровый номер:		47:29:0574001:303	

Номер точки	Координаты, м		Описание закрепления на местности	Средняя квадратическая погрешность определения координат характерных точек границы части земельного участка, м
	X	Y		
1	2	3	4	5
34	319828.84	2230011.68	данные отсутствуют	данные отсутствуют
35	319827.22	2230007.57	данные отсутствуют	данные отсутствуют
36	319824.13	2230008.67	данные отсутствуют	данные отсутствуют
37	319815.01	2229985.66	данные отсутствуют	данные отсутствуют
38	319825.98	2229981.24	данные отсутствуют	данные отсутствуют
39	319835.84	2229977.22	данные отсутствуют	данные отсутствуют
40	319871.65	2229963.25	данные отсутствуют	данные отсутствуют
41	319874.52	2229969.16	данные отсутствуют	данные отсутствуют
42	319896.18	2229998.87	данные отсутствуют	данные отсутствуют
43	319902.2	2230014.54	данные отсутствуют	данные отсутствуют
44	319851.75	2230033.91	данные отсутствуют	данные отсутствуют
45	319845.74	2230018.23	данные отсутствуют	данные отсутствуют
46	319846.28	2230018.02	данные отсутствуют	данные отсутствуют
47	319646.74	2229990.24	данные отсутствуют	данные отсутствуют
48	319652.6	2230005.5	данные отсутствуют	данные отсутствуют
49	319639.66	2230010.52	данные отсутствуют	данные отсутствуют
50	319634.78	2229998.18	данные отсутствуют	данные отсутствуют

1616

Раздел 4.2

Сведения о частях земельного участка

Земельный участок			
(вид объекта недвижимости)			
Лист № __ Раздела 4.2	Всего листов раздела 4.2 : __	Всего разделов: __	Всего листов выписки: __
14.07.2022 № **/****/*****			
Кадастровый номер:		47:29:0574001:303	

Номер точки	Координаты, м		Описание закрепления на местности	Средняя квадратическая погрешность определения координат характерных точек границы части земельного участка, м
	X	Y		
1	2	3	4	5
51	319635.47	2229997.88	данные отсутствуют	данные отсутствуют
52	319633.62	2229993.27	данные отсутствуют	данные отсутствуют
53	319639.49	2229990.8	данные отсутствуют	данные отсутствуют
54	319640.17	2229992.51	данные отсутствуют	данные отсутствуют
55	319960.84	2229935.2	данные отсутствуют	данные отсутствуют
56	319967.72	2229952.41	данные отсутствуют	данные отсутствуют
57	319916.9	2229972.15	данные отсутствуют	данные отсутствуют
58	319910.15	2229955.02	данные отсутствуют	данные отсутствуют
59	320091.15	2230299.08	данные отсутствуют	данные отсутствуют
60	320091.47	2230300.15	данные отсутствуют	данные отсутствуют
61	320091.18	2230301.27	данные отсутствуют	данные отсутствуют
62	320090.36	2230302.07	данные отсутствуют	данные отсутствуют
63	320089.3	2230302.33	данные отсутствуют	данные отсутствуют
64	320088.32	2230302.07	данные отсутствуют	данные отсутствуют
65	320087.51	2230301.3	данные отсутствуют	данные отсутствуют
66	320087.21	2230300.29	данные отсутствуют	данные отсутствуют
67	320087.44	2230299.22	данные отсутствуют	данные отсутствуют

1617

Раздел 4.2

Сведения о частях земельного участка

Земельный участок			
(вид объекта недвижимости)			
Лист № __ Раздела 4.2	Всего листов раздела 4.2 : __	Всего разделов: __	Всего листов выписки: __
14.07.2022 № **/****/*****			
Кадастровый номер:		47:29:0574001:303	

Номер точки	Координаты, м		Описание закрепления на местности	Средняя квадратическая погрешность определения координат характерных точек границы части земельного участка, м
	X	Y		
1	2	3	4	5
68	320088.1	2230298.46	данные отсутствуют	данные отсутствуют
69	320089.22	2230298.07	данные отсутствуют	данные отсутствуют
70	320090.43	2230298.37	данные отсутствуют	данные отсутствуют
71	319876.22	2230047.81	данные отсутствуют	данные отсутствуют
72	319876.96	2230050.13	данные отсутствуют	данные отсутствуют
73	319876.27	2230052.84	данные отсутствуют	данные отсутствуют
74	319874.48	2230054.53	данные отсутствуют	данные отсутствуют
75	319872.2	2230055.15	данные отсутствуют	данные отсутствуют
76	319869.83	2230054.54	данные отсутствуют	данные отсутствуют
77	319868.14	2230052.93	данные отсутствуют	данные отсутствуют
78	319867.41	2230050.62	данные отсутствуют	данные отсутствуют
79	319868.03	2230047.96	данные отсутствуют	данные отсутствуют
80	319869.88	2230046.18	данные отсутствуют	данные отсутствуют
81	319872.24	2230045.59	данные отсутствуют	данные отсутствуют
82	319874.45	2230046.16	данные отсутствуют	данные отсутствуют
83	319820.6	2230267.87	данные отсутствуют	данные отсутствуют
84	319822.53	2230272.55	данные отсутствуют	данные отсутствуют

1618

Раздел 4.2

Сведения о частях земельного участка

Земельный участок			
(вид объекта недвижимости)			
Лист № __ Раздела 4.2	Всего листов раздела 4.2 : __	Всего разделов: __	Всего листов выписки: __
14.07.2022 № **/****/*****			
Кадастровый номер:		47:29:0574001:303	

Номер точки	Координаты, м		Описание закрепления на местности	Средняя квадратическая погрешность определения координат характерных точек границы части земельного участка, м
	X	Y		
1	2	3	4	5
85	319816.57	2230274.82	данные отсутствуют	данные отсутствуют
86	319814.7	2230270.16	данные отсутствуют	данные отсутствуют
87	319889.6	2230291.21	данные отсутствуют	данные отсутствуют
88	319886.7	2230295.22	данные отсутствуют	данные отсутствуют
89	319915.86	2230319.46	данные отсутствуют	данные отсутствуют
90	319909	2230327.8	данные отсутствуют	данные отсутствуют
91	319895.76	2230316.9	данные отсутствуют	данные отсутствуют
92	319894.11	2230318.96	данные отсутствуют	данные отсутствуют
93	319891.4	2230316.62	данные отсутствуют	данные отсутствуют
94	319892.97	2230314.6	данные отсутствуют	данные отсутствуют
95	319876.87	2230301.35	данные отсутствуют	данные отсутствуют
96	319875.23	2230303.31	данные отсутствуют	данные отсутствуют
97	319872.39	2230300.99	данные отсутствуют	данные отсутствуют
98	319874.02	2230299.01	данные отсутствуют	данные отсутствуют
99	319857.93	2230285.76	данные отсутствуют	данные отсутствуют
100	319856.33	2230287.66	данные отсутствуют	данные отсутствуют
101	319853.48	2230285.27	данные отсутствуют	данные отсутствуют

1619

Раздел 4.2

Сведения о частях земельного участка

Земельный участок			
(вид объекта недвижимости)			
Лист № __ Раздела 4.2	Всего листов раздела 4.2 : __	Всего разделов: __	Всего листов выписки: __
14.07.2022 № **/****/*****			
Кадастровый номер:		47:29:0574001:303	

Номер точки	Координаты, м		Описание закрепления на местности	Средняя квадратическая погрешность определения координат характерных точек границы части земельного участка, м
	X	Y		
1	2	3	4	5
102	319855.01	2230283.36	данные отсутствуют	данные отсутствуют
103	319840.34	2230271.28	данные отсутствуют	данные отсутствуют
104	319842.25	2230268.35	данные отсутствуют	данные отсутствуют
105	319840.52	2230266.69	данные отсутствуют	данные отсутствуют
106	319842.77	2230264.02	данные отсутствуют	данные отсутствуют
107	319844.5	2230265.61	данные отсутствуют	данные отсутствуют
108	319846.89	2230262.71	данные отсутствуют	данные отсутствуют
109	319880.91	2230290.49	данные отсутствуют	данные отсутствуют
110	319884.01	2230286.7	данные отсутствуют	данные отсутствуют
111	319647.95	2230029.86	данные отсутствуют	данные отсутствуют
112	319664.56	2230072.26	данные отсутствуют	данные отсутствуют
113	319658.86	2230074.67	данные отсутствуют	данные отсутствуют
114	319656.58	2230068.68	данные отсутствуют	данные отсутствуют
115	319594.91	2230093.05	данные отсутствуют	данные отсутствуют
116	319580.47	2230056.19	данные отсутствуют	данные отсутствуют
117	319608.63	2230045.2	данные отсутствуют	данные отсутствуют
118	319599.76	2230022.68	данные отсутствуют	данные отсутствуют

1620

Раздел 4.2

Сведения о частях земельного участка

Земельный участок			
(вид объекта недвижимости)			
Лист № __ Раздела 4.2	Всего листов раздела 4.2 : __	Всего разделов: __	Всего листов выписки: __
14.07.2022 № **/****/*****			
Кадастровый номер:		47:29:0574001:303	

Номер точки	Координаты, м		Описание закрепления на местности	Средняя квадратическая погрешность определения координат характерных точек границы части земельного участка, м
	X	Y		
1	2	3	4	5
119	319616.73	2230015.93	данные отсутствуют	данные отсутствуют
120	319621.55	2230027.22	данные отсутствуют	данные отсутствуют
121	319623.15	2230026.57	данные отсутствуют	данные отсутствуют
122	319625.37	2230032.32	данные отсутствуют	данные отсутствуют
123	319623.64	2230033.18	данные отсутствуют	данные отсутствуют
124	319625.65	2230038.55	данные отсутствуют	данные отсутствуют
125	319556.5	2230016.51	данные отсутствуют	данные отсутствуют
126	319559.55	2230022.4	данные отсутствуют	данные отсутствуют
127	319556.22	2230023.58	данные отсутствуют	данные отсутствуют
128	319553.33	2230017.95	данные отсутствуют	данные отсутствуют
129	319690.55	2230137.99	данные отсутствуют	данные отсутствуют
130	319694.62	2230148.25	данные отсутствуют	данные отсутствуют
131	319627.13	2230174.95	данные отсутствуют	данные отсутствуют
132	319623.07	2230164.68	данные отсутствуют	данные отсутствуют
133	319564.16	2230262.2	данные отсутствуют	данные отсутствуют
134	319584.48	2230314.86	данные отсутствуют	данные отсутствуют
135	319531.81	2230335.18	данные отсутствуют	данные отсутствуют

1621

Раздел 4.2

Сведения о частях земельного участка

Земельный участок			
(вид объекта недвижимости)			
Лист № __ Раздела 4.2	Всего листов раздела 4.2 : __	Всего разделов: __	Всего листов выписки: __
14.07.2022 № **/****/*****			
Кадастровый номер:		47:29:0574001:303	

Номер точки	Координаты, м		Описание закрепления на местности	Средняя квадратическая погрешность определения координат характерных точек границы части земельного участка, м
	X	Y		
1	2	3	4	5
136	319511.5	2230282.51	данные отсутствуют	данные отсутствуют
137	319624.62	2229699.1	данные отсутствуют	данные отсутствуют
138	319627.39	2229702.12	данные отсутствуют	данные отсутствуют
139	319625.84	2229703.53	данные отсутствуют	данные отсутствуют
140	319623.08	2229700.5	данные отсутствуют	данные отсутствуют
141	319826.46	2229889.63	данные отсутствуют	данные отсутствуют
142	319828.3	2229894.1	данные отсутствуют	данные отсутствуют
143	319819.64	2229897.64	данные отсутствуют	данные отсутствуют
144	319817.72	2229893.24	данные отсутствуют	данные отсутствуют
145	319888.48	2230042.76	данные отсутствуют	данные отсутствуют
146	319889.23	2230044.94	данные отсутствуют	данные отсутствуют
147	319888.75	2230047.33	данные отсутствуют	данные отсутствуют
148	319886.95	2230049.36	данные отсутствуют	данные отсутствуют
149	319884.71	2230050.07	данные отсутствуют	данные отсутствуют
150	319882.4	2230049.58	данные отсутствуют	данные отсутствуют
151	319880.7	2230048.27	данные отсутствуют	данные отсутствуют
152	319879.66	2230045.64	данные отсутствуют	данные отсутствуют

1622

Раздел 4.2

Сведения о частях земельного участка

Земельный участок			
(вид объекта недвижимости)			
Лист № __ Раздела 4.2	Всего листов раздела 4.2 : __	Всего разделов: __	Всего листов выписки: __
14.07.2022 № **/****/*****			
Кадастровый номер:		47:29:0574001:303	

Номер точки	Координаты, м		Описание закрепления на местности	Средняя квадратическая погрешность определения координат характерных точек границы части земельного участка, м
	X	Y		
1	2	3	4	5
153	319880.28	2230042.91	данные отсутствуют	данные отсутствуют
154	319882.05	2230041.14	данные отсутствуют	данные отсутствуют
155	319884.22	2230040.52	данные отсутствуют	данные отсутствуют
156	319886.53	2230040.98	данные отсутствуют	данные отсутствуют
157	319915.49	2230112.71	данные отсутствуют	данные отсутствуют
158	319919.92	2230124.31	данные отсутствуют	данные отсутствуют
159	319886.83	2230137.16	данные отсутствуют	данные отсутствуют
160	319882.43	2230125.52	данные отсутствуют	данные отсутствуют
161	320029.11	2230293.5	данные отсутствуют	данные отсутствуют
162	320029.48	2230299.53	данные отсутствуют	данные отсутствуют
163	320029.84	2230308.77	данные отсутствуют	данные отсутствуют
164	319969.81	2230308.34	данные отсутствуют	данные отсутствуют
165	319969.42	2230298.94	данные отсутствуют	данные отсутствуют
166	319987.02	2230298.94	данные отсутствуют	данные отсутствуют
167	319987.16	2230293.83	данные отсутствуют	данные отсутствуют
168	319990.63	2230293.81	данные отсутствуют	данные отсутствуют
169	319990.64	2230298.95	данные отсутствуют	данные отсутствуют

1623

Раздел 4.2

Сведения о частях земельного участка

Земельный участок			
(вид объекта недвижимости)			
Лист № __ Раздела 4.2	Всего листов раздела 4.2 : __	Всего разделов: __	Всего листов выписки: __
14.07.2022 № **/****/*****			
Кадастровый номер:		47:29:0574001:303	

Номер точки	Координаты, м		Описание закрепления на местности	Средняя квадратическая погрешность определения координат характерных точек границы части земельного участка, м
	X	Y		
1	2	3	4	5
170	320024.71	2230299.53	данные отсутствуют	данные отсутствуют
171	320024.6	2230293.48	данные отсутствуют	данные отсутствуют
172	319971.93	2229963.21	данные отсутствуют	данные отсутствуют
173	319978.63	2229980.27	данные отсутствуют	данные отсутствуют
174	319927.75	2230000.23	данные отсутствуют	данные отсутствуют
175	319921.11	2229983.14	данные отсутствуют	данные отсутствуют
176	319863.56	2230052.15	данные отсутствуют	данные отсутствуют
177	319864.38	2230054.63	данные отсутствуют	данные отсутствуют
178	319863.7	2230057.28	данные отсутствуют	данные отсутствуют
179	319861.78	2230059.08	данные отсутствуют	данные отсутствуют
180	319859.56	2230059.6	данные отсутствуют	данные отсутствуют
181	319857.51	2230059.12	данные отсутствуют	данные отсутствуют
182	319855.64	2230057.5	данные отсутствуют	данные отсутствуют
183	319854.82	2230054.72	данные отсутствуют	данные отсутствуют
184	319855.67	2230052.09	данные отсутствуют	данные отсутствуют
185	319857.31	2230050.63	данные отсутствуют	данные отсутствуют
186	319859.6	2230050.02	данные отсутствуют	данные отсутствуют

1624

Раздел 4.2

Сведения о частях земельного участка

Земельный участок			
(вид объекта недвижимости)			
Лист № __ Раздела 4.2	Всего листов раздела 4.2 : __	Всего разделов: __	Всего листов выписки: __
14.07.2022 № **/****/*****			
Кадастровый номер:		47:29:0574001:303	

Номер точки	Координаты, м		Описание закрепления на местности	Средняя квадратическая погрешность определения координат характерных точек границы части земельного участка, м
	X	Y		
1	2	3	4	5
187	319861.82	2230050.59	данные отсутствуют	данные отсутствуют
188	319849.98	2230055.96	данные отсутствуют	данные отсутствуют
189	319851.44	2230057.56	данные отсутствуют	данные отсутствуют
190	319852.05	2230059.73	данные отсутствуют	данные отсутствуют
191	319851.48	2230062.17	данные отсутствуют	данные отсутствуют
192	319849.84	2230063.93	данные отсутствуют	данные отсутствуют
193	319847.37	2230064.68	данные отсутствуют	данные отсутствуют
194	319845.13	2230064.17	данные отсутствуют	данные отсутствуют
195	319843.28	2230062.52	данные отсутствуют	данные отсутствуют
196	319842.44	2230060.19	данные отсутствуют	данные отсутствуют
197	319843.05	2230057.64	данные отсутствуют	данные отсутствуют
198	319844.82	2230055.79	данные отсутствуют	данные отсутствуют
199	319847.18	2230055.11	данные отсутствуют	данные отсутствуют
200	319786.01	2229952.5	данные отсутствуют	данные отсутствуют
201	319779.9	2229954.85	данные отсутствуют	данные отсутствуют
202	319779.37	2229953.67	данные отсутствуют	данные отсутствуют
203	319753.36	2229964.14	данные отсутствуют	данные отсутствуют

1625

Раздел 4.2

Сведения о частях земельного участка

Земельный участок			
(вид объекта недвижимости)			
Лист № __ Раздела 4.2	Всего листов раздела 4.2 : __	Всего разделов: __	Всего листов выписки: __
14.07.2022 № **/****/*****			
Кадастровый номер:		47:29:0574001:303	

Номер точки	Координаты, м		Описание закрепления на местности	Средняя квадратическая погрешность определения координат характерных точек границы части земельного участка, м
	X	Y		
1	2	3	4	5
204	319762.1	2229986.3	данные отсутствуют	данные отсутствуют
205	319790.04	2229975.25	данные отсутствуют	данные отсутствуют
206	319804.47	2230012.14	данные отсутствуют	данные отсутствуют
207	319776.47	2230023.08	данные отсутствуют	данные отсутствуют
208	319785.11	2230045.31	данные отсутствуют	данные отсутствуют
209	319813.16	2230034.33	данные отсутствуют	данные отсутствуют
210	319827.58	2230071.22	данные отсутствуют	данные отсутствуют
211	319799.62	2230082.13	данные отсутствуют	данные отсутствуют
212	319808.33	2230104.32	данные отсутствуют	данные отсутствуют
213	319836.34	2230093.35	данные отсутствуют	данные отсутствуют
214	319850.72	2230130.21	данные отсутствуют	данные отсутствуют
215	319822.57	2230141.28	данные отсутствуют	данные отсутствуют
216	319831.46	2230163.39	данные отсутствуют	данные отсутствуют
217	319859.46	2230152.52	данные отсутствуют	данные отсутствуют
218	319873.81	2230189.25	данные отсутствуют	данные отсутствуют
219	319812.41	2230213.31	данные отсутствуют	данные отсутствуют
220	319814.55	2230219.09	данные отсутствуют	данные отсутствуют

1626

Раздел 4.2

Сведения о частях земельного участка

Земельный участок			
(вид объекта недвижимости)			
Лист № __ Раздела 4.2	Всего листов раздела 4.2 : __	Всего разделов: __	Всего листов выписки: __
14.07.2022 № **/****/*****			
Кадастровый номер:		47:29:0574001:303	

Номер точки	Координаты, м		Описание закрепления на местности	Средняя квадратическая погрешность определения координат характерных точек границы части земельного участка, м
	X	Y		
1	2	3	4	5
221	319808.54	2230221.24	данные отсутствуют	данные отсутствуют
222	319806.27	2230215.63	данные отсутствуют	данные отсутствуют
223	319791.85	2230178.94	данные отсутствуют	данные отсутствуют
224	319814.24	2230170.11	данные отсутствуют	данные отсутствуют
225	319805.52	2230147.88	данные отсутствуют	данные отсутствуют
226	319789.06	2230154.32	данные отсутствуют	данные отсутствуют
227	319791.24	2230159.96	данные отсутствуют	данные отсутствуют
228	319785.52	2230162.18	данные отсутствуют	данные отсутствуют
229	319783.13	2230156.64	данные отсутствуют	данные отсутствуют
230	319768.64	2230119.83	данные отсутствуют	данные отсутствуют
231	319766.44	2230114.22	данные отсутствуют	данные отсутствуют
232	319772.68	2230111.89	данные отсутствуют	данные отсутствуют
233	319774.83	2230117.44	данные отсутствуют	данные отсутствуют
234	319791.11	2230111.14	данные отсутствуют	данные отсутствуют
235	319782.38	2230088.86	данные отсутствуют	данные отсутствуют
236	319766.01	2230095.24	данные отсутствуют	данные отсутствуют
237	319768.23	2230100.76	данные отсутствуют	данные отсутствуют

1627

Раздел 4.2

Сведения о частях земельного участка

Земельный участок			
(вид объекта недвижимости)			
Лист № __ Раздела 4.2	Всего листов раздела 4.2 : __	Всего разделов: __	Всего листов выписки: __
14.07.2022 № **/****/*****			
Кадастровый номер:		47:29:0574001:303	

Номер точки	Координаты, м		Описание закрепления на местности	Средняя квадратическая погрешность определения координат характерных точек границы части земельного участка, м
	X	Y		
1	2	3	4	5
238	319762.1	2230103.25	данные отсутствуют	данные отсутствуют
239	319759.89	2230097.63	данные отсутствуют	данные отсутствуют
240	319745.57	2230060.72	данные отсутствуют	данные отсутствуют
241	319767.91	2230051.99	данные отсутствуют	данные отсутствуют
242	319759.22	2230029.82	данные отсутствуют	данные отсутствуют
243	319742.99	2230036.17	данные отсутствуют	данные отсутствуют
244	319745.19	2230041.75	данные отсутствуют	данные отсутствуют
245	319739.15	2230044.08	данные отсутствуют	данные отсутствуют
246	319736.89	2230038.54	данные отсутствуют	данные отсутствуют
247	319722.48	2230001.86	данные отсутствуют	данные отсутствуют
248	319744.66	2229993.06	данные отсутствуют	данные отсутствуют
249	319735.88	2229970.45	данные отсутствуют	данные отсутствуют
250	319745.33	2229966.73	данные отсутствуют	данные отсутствуют
251	319740.85	2229955.47	данные отсутствуют	данные отсутствуют
252	319774.88	2229942.21	данные отсутствуют	данные отсутствуют
253	319774.51	2229941.27	данные отсутствуют	данные отсутствуют
254	319780.72	2229938.75	данные отсутствуют	данные отсутствуют

1628

Раздел 4.2

Сведения о частях земельного участка

Земельный участок			
(вид объекта недвижимости)			
Лист № ___ Раздела 4.2	Всего листов раздела 4.2 : ___	Всего разделов: ___	Всего листов выписки: ___
14.07.2022 № **/****/*****			
Кадастровый номер:		47:29:0574001:303	

Номер точки	Координаты, м		Описание закрепления на местности	Средняя квадратическая погрешность определения координат характерных точек границы части земельного участка, м
	X	Y		
1	2	3	4	5
255	319538.83	2230046.93	данные отсутствуют	данные отсутствуют
256	319543.41	2230058.76	данные отсутствуют	данные отсутствуют
257	319531.7	2230063.38	данные отсутствуют	данные отсутствуют
258	319526.93	2230051.46	данные отсутствуют	данные отсутствуют
259	319678.75	2230107.1	данные отсутствуют	данные отсутствуют
260	319682.23	2230117.19	данные отсутствуют	данные отсутствуют
261	319654.31	2230127.94	данные отсутствуют	данные отсутствуют
262	319662.6	2230149.04	данные отсутствуют	данные отсутствуют
263	319649.41	2230154.26	данные отсутствуют	данные отсутствуют
264	319641.06	2230133.23	данные отсутствуют	данные отсутствуют
265	319614.42	2230143.5	данные отсутствуют	данные отсутствуют
266	319610.28	2230133.16	данные отсутствуют	данные отсутствуют
267	319883	2230053.42	данные отсутствуют	данные отсутствуют
268	319912.19	2230062.76	данные отсутствуют	данные отсутствуют
268	319912.19	2230062.76	данные отсутствуют	данные отсутствуют
268	319912.19	2230062.76	данные отсутствуют	данные отсутствуют
269	319907.37	2230064.9	данные отсутствуют	данные отсутствуют

1629

Раздел 4.2

Сведения о частях земельного участка

Земельный участок			
(вид объекта недвижимости)			
Лист № __ Раздела 4.2	Всего листов раздела 4.2 : __	Всего разделов: __	Всего листов выписки: __
14.07.2022 № **/****/*****			
Кадастровый номер:		47:29:0574001:303	

Номер точки	Координаты, м		Описание закрепления на местности	Средняя квадратическая погрешность определения координат характерных точек границы части земельного участка, м
	X	Y		
1	2	3	4	5
270	319883.17	2230057.15	данные отсутствуют	данные отсутствуют
271	319837.12	2230076.86	данные отсутствуют	данные отсутствуют
272	319775.96	2229925.46	данные отсутствуют	данные отсутствуют
273	319779.14	2229925.77	данные отсутствуют	данные отсутствуют
274	319779.77	2229925.58	данные отсутствуют	данные отсутствуют
275	319839.02	2230072.25	данные отсутствуют	данные отсутствуют
276	319907.56	2230092.17	данные отсутствуют	данные отсутствуют
277	319911.98	2230103.78	данные отсутствуют	данные отсутствуют
278	319878.9	2230116.63	данные отсутствуют	данные отсутствуют
279	319874.49	2230104.99	данные отсутствуют	данные отсутствуют
280	319867.43	2229923.16	данные отсутствуют	данные отсутствуют
281	319873.8	2229940.1	данные отсутствуют	данные отсутствуют
282	319823.35	2229959.8	данные отсутствуют	данные отсутствуют
283	319816.9	2229942.59	данные отсутствуют	данные отсутствуют
284	319980.95	2230216.2	данные отсутствуют	данные отсутствуют
285	319985.8	2230229.35	данные отсутствуют	данные отсутствуют
286	319925.05	2230252.03	данные отсутствуют	данные отсутствуют

1630

Раздел 4.2

Сведения о частях земельного участка

Земельный участок			
(вид объекта недвижимости)			
Лист № __ Раздела 4.2	Всего листов раздела 4.2 : __	Всего разделов: __	Всего листов выписки: __
14.07.2022 № **/****/*****			
Кадастровый номер:		47:29:0574001:303	

Номер точки	Координаты, м		Описание закрепления на местности	Средняя квадратическая погрешность определения координат характерных точек границы части земельного участка, м
	X	Y		
1	2	3	4	5
287	319920.14	2230238.85	данные отсутствуют	данные отсутствуют
288	319923.3	2230133.62	данные отсутствуют	данные отсутствуют
289	319927.73	2230145.22	данные отсутствуют	данные отсутствуют
290	319894.64	2230158.07	данные отсутствуют	данные отсутствуют
291	319890.24	2230146.43	данные отсутствуют	данные отсутствуют
292	319871.73	2229891.86	данные отсутствуют	данные отсутствуют
293	319881.19	2229909.29	данные отсутствуют	данные отсутствуют
294	319910.55	2229964.32	данные отсутствуют	данные отсутствуют
295	319946.99	2230030.23	данные отсутствуют	данные отсутствуют
296	319948.11	2230033.44	данные отсутствуют	данные отсутствуют
297	319948.09	2230036.83	данные отсутствуют	данные отсутствуют
298	319946.93	2230040.02	данные отсутствуют	данные отсутствуют
299	319944.77	2230042.65	данные отсутствуют	данные отсутствуют
300	319926.67	2230058.23	данные отсутствуют	данные отсутствуют
301	319928.08	2230058.08	данные отсутствуют	данные отсутствуют
302	319929.75	2230058.04	данные отсутствуют	данные отсутствуют
303	319993.15	2230061.71	данные отсутствуют	данные отсутствуют

1631

Раздел 4.2

Сведения о частях земельного участка

Земельный участок			
(вид объекта недвижимости)			
Лист № __ Раздела 4.2	Всего листов раздела 4.2 : __	Всего разделов: __	Всего листов выписки: __
14.07.2022 № **/****/*****			
Кадастровый номер:		47:29:0574001:303	

Номер точки	Координаты, м		Описание закрепления на местности	Средняя квадратическая погрешность определения координат характерных точек границы части земельного участка, м
	X	Y		
1	2	3	4	5
304	319996.12	2230062.34	данные отсутствуют	данные отсутствуют
305	319998.76	2230063.84	данные отсутствуют	данные отсутствуют
306	320000.83	2230066.06	данные отсутствуют	данные отсутствуют
307	320002.14	2230068.8	данные отсутствуют	данные отсутствуют
308	320018.33	2230122.51	данные отсутствуют	данные отсутствуют
309	320041.47	2230197.49	данные отсутствуют	данные отсутствуют
310	320062.18	2230269.03	данные отсутствуют	данные отсутствуют
311	320079.71	2230329.52	данные отсутствуют	данные отсутствуют
312	320060.33	2230337.49	данные отсутствуют	данные отсутствуют
313	320042.01	2230274.9	данные отсутствуют	данные отсутствуют
314	320021.37	2230203.57	данные отсутствуют	данные отсутствуют
315	319998.42	2230128.54	данные отсутствуют	данные отсутствуют
316	319984.39	2230082.05	данные отсутствуют	данные отсутствуют
317	319929.44	2230078.85	данные отсутствуют	данные отсутствуют
318	319911.4	2230080.83	данные отсутствуют	данные отсутствуют
319	319894.66	2230083.49	данные отсутствуют	данные отсутствуют
320	319891.45	2230083.48	данные отсутствуют	данные отсутствуют

1632

Раздел 4.2

Сведения о частях земельного участка

Земельный участок			
(вид объекта недвижимости)			
Лист № __ Раздела 4.2	Всего листов раздела 4.2 : __	Всего разделов: __	Всего листов выписки: __
14.07.2022 № **/****/*****			
Кадастровый номер:		47:29:0574001:303	

Номер точки	Координаты, м		Описание закрепления на местности	Средняя квадратическая погрешность определения координат характерных точек границы части земельного участка, м
	X	Y		
1	2	3	4	5
321	319888.41	2230082.45	данные отсутствуют	данные отсутствуют
322	319885.85	2230080.51	данные отсутствуют	данные отсутствуют
323	319884.03	2230077.86	данные отсутствуют	данные отсутствуют
324	319883.16	2230074.77	данные отсутствуют	данные отсутствуют
325	319883.3	2230071.57	данные отсутствуют	данные отсутствуют
326	319884.45	2230068.57	данные отсутствуют	данные отсутствуют
327	319886.5	2230066.09	данные отсутствуют	данные отсутствуют
328	319924.59	2230032.7	данные отсутствуют	данные отсутствуют
329	319892.14	2229974.43	данные отсутствуют	данные отсутствуют
330	319862.88	2229919.15	данные отсутствуют	данные отсутствуют
331	319852.43	2229899.81	данные отсутствуют	данные отсутствуют
332	319900.99	2230067.73	данные отсутствуют	данные отсутствуют
332	319900.99	2230067.73	данные отсутствуют	данные отсутствуют
333	319906.07	2230079.67	данные отсутствуют	данные отсутствуют
333	319906.07	2230079.67	данные отсутствуют	данные отсутствуют
334	319917.33	2230074.85	данные отсутствуют	данные отсутствуют
334	319917.33	2230074.85	данные отсутствуют	данные отсутствуют

1633

Раздел 4.2

Сведения о частях земельного участка

Земельный участок			
(вид объекта недвижимости)			
Лист № __ Раздела 4.2	Всего листов раздела 4.2 : __	Всего разделов: __	Всего листов выписки: __
14.07.2022 № **/****/*****			
Кадастровый номер:		47:29:0574001:303	

Номер точки	Координаты, м		Описание закрепления на местности	Средняя квадратическая погрешность определения координат характерных точек границы части земельного участка, м
	X	Y		
1	2	3	4	5
335	319785.21	2230282.62	данные отсутствуют	данные отсутствуют
336	319834.22	2230300.53	данные отсутствуют	данные отсутствуют
337	319887.22	2230319.5	данные отсутствуют	данные отсутствуют
338	319967.72	2230348.27	данные отсутствуют	данные отсутствуют
339	320003.09	2230361.01	данные отсутствуют	данные отсутствуют
340	319989.63	2230366.54	данные отсутствуют	данные отсутствуют
341	319949.84	2230364.19	данные отсутствуют	данные отсутствуют
342	319880.15	2230339.28	данные отсутствуют	данные отсутствуют
343	319827.04	2230320.26	данные отсутствуют	данные отсутствуют
344	319777.96	2230302.33	данные отсутствуют	данные отсутствуют
345	319773.3	2230300.61	данные отсутствуют	данные отсутствуют
346	319763.9	2230274.77	данные отсутствуют	данные отсутствуют
347	319832.43	2229863.92	данные отсутствуют	данные отсутствуют
348	319854.54	2229867.99	данные отсутствуют	данные отсутствуют
349	319857.34	2229868.95	данные отсутствуют	данные отсутствуют
350	319859.73	2229870.69	данные отсутствуют	данные отсутствуют
351	319861.52	2229873.06	данные отсутствуют	данные отсутствуют

1634

Раздел 4.2

Сведения о частях земельного участка

Земельный участок			
(вид объекта недвижимости)			
Лист № __ Раздела 4.2	Всего листов раздела 4.2 : __	Всего разделов: __	Всего листов выписки: __
14.07.2022 № **/****/*****			
Кадастровый номер:		47:29:0574001:303	

Номер точки	Координаты, м		Описание закрепления на местности	Средняя квадратическая погрешность определения координат характерных точек границы части земельного участка, м
	X	Y		
1	2	3	4	5
352	319867.78	2229884.6	данные отсутствуют	данные отсутствуют
353	319848.72	2229892.95	данные отсутствуют	данные отсутствуют
354	319845.77	2229887.5	данные отсутствуют	данные отсутствуют
355	319831.94	2229885.1	данные отсутствуют	данные отсутствуют
356	319772.24	2229910.63	данные отсутствуют	данные отсутствуют
357	319760.57	2229915.69	данные отсутствуют	данные отсутствуют
358	319760.41	2229915.68	данные отсутствуют	данные отсутствуют
358	319760.41	2229915.68	данные отсутствуют	данные отсутствуют
359	319738.06	2229922.91	данные отсутствуют	данные отсутствуют
359	319738.06	2229922.91	данные отсутствуют	данные отсутствуют
360	319681.97	2229949.72	данные отсутствуют	данные отсутствуют
361	319638.32	2229968.49	данные отсутствуют	данные отсутствуют
362	319580.66	2229993.08	данные отсутствуют	данные отсутствуют
363	319581.66	2229997.1	данные отсутствуют	данные отсутствуют
363	319581.66	2229997.1	данные отсутствуют	данные отсутствуют
364	319562.21	2230005.47	данные отсутствуют	данные отсутствуют
365	319558.29	2229989.11	данные отсутствуют	данные отсутствуют

1635

Раздел 4.2

Сведения о частях земельного участка

Земельный участок			
(вид объекта недвижимости)			
Лист № __ Раздела 4.2	Всего листов раздела 4.2 : __	Всего разделов: __	Всего листов выписки: __
14.07.2022 № **/****/*****			
Кадастровый номер:		47:29:0574001:303	

Номер точки	Координаты, м		Описание закрепления на местности	Средняя квадратическая погрешность определения координат характерных точек границы части земельного участка, м
	X	Y		
1	2	3	4	5
366	319558.08	2229985.63	данные отсутствуют	данные отсутствуют
367	319559.07	2229982.3	данные отсутствуют	данные отсутствуют
368	319561.15	2229979.5	данные отсутствуют	данные отсутствуют
369	319564.06	2229977.59	данные отсутствуют	данные отсутствуют
370	319630.03	2229949.19	данные отсутствуют	данные отсутствуют
371	319696.13	2229920.77	данные отсутствуют	данные отсутствуют
372	319763.92	2229891.36	данные отсутствуют	данные отсутствуют
373	319826.69	2229864.56	данные отсутствуют	данные отсутствуют
374	319829.52	2229863.81	данные отсутствуют	данные отсутствуют
375	319546.73	2230023.27	данные отсутствуют	данные отсутствуют
376	319549.59	2230024.53	данные отсутствуют	данные отсутствуют
377	319551.93	2230026.61	данные отсутствуют	данные отсутствуют
378	319553.51	2230029.31	данные отсутствуют	данные отсутствуют
379	319573.89	2230081.61	данные отсутствуют	данные отсутствуют
380	319596.92	2230142	данные отсутствуют	данные отсутствуют
381	319619.69	2230200.93	данные отсутствуют	данные отсутствуют
382	319672.73	2230241.66	данные отсутствуют	данные отсутствуют

1636

Раздел 4.2

Сведения о частях земельного участка

Земельный участок			
(вид объекта недвижимости)			
Лист № __ Раздела 4.2	Всего листов раздела 4.2 : __	Всего разделов: __	Всего листов выписки: __
14.07.2022 № **/****/*****			
Кадастровый номер:		47:29:0574001:303	

Номер точки	Координаты, м		Описание закрепления на местности	Средняя квадратическая погрешность определения координат характерных точек границы части земельного участка, м
	X	Y		
1	2	3	4	5
383	319732.11	2230263.07	данные отсутствуют	данные отсутствуют
384	319703.54	2230275.09	данные отсутствуют	данные отсутствуют
385	319664	2230260.82	данные отсутствуют	данные отсутствуют
386	319661.3	2230259.35	данные отсутствуют	данные отсутствуют
387	319604.47	2230215.68	данные отсутствуют	данные отсутствуют
388	319602.56	2230213.74	данные отсутствуют	данные отсутствуют
389	319601.24	2230211.36	данные отсутствуют	данные отсутствуют
390	319577.32	2230149.55	данные отсутствуют	данные отсутствуют
391	319554.31	2230089.2	данные отсутствуют	данные отсутствуют
392	319533.94	2230036.93	данные отсутствуют	данные отсутствуют
393	319533.27	2230033.87	данные отсутствуют	данные отсутствуют
394	319533.58	2230030.76	данные отсутствуют	данные отсутствуют
395	319534.84	2230027.9	данные отсутствуют	данные отсутствуют
396	319536.92	2230025.56	данные отсутствуют	данные отсутствуют
397	319538.02	2230024.92	данные отсутствуют	данные отсутствуют
398	319541.15	2230023.49	данные отсутствуют	данные отсутствуют
399	319543.61	2230022.96	данные отсутствуют	данные отсутствуют

1637

Раздел 4.2

Сведения о частях земельного участка

Земельный участок			
(вид объекта недвижимости)			
Лист № __ Раздела 4.2	Всего листов раздела 4.2 : __	Всего разделов: __	Всего листов выписки: __
14.07.2022 № **/****/*****			
Кадастровый номер:		47:29:0574001:303	

Номер точки	Координаты, м		Описание закрепления на местности	Средняя квадратическая погрешность определения координат характерных точек границы части земельного участка, м
	X	Y		
1	2	3	4	5
400	319583.43	2230004.27	данные отсутствуют	данные отсутствуют
401	319586.47	2230016.55	данные отсутствуют	данные отсутствуют
402	319586.73	2230019.67	данные отсутствуют	данные отсутствуют
403	319586.03	2230022.72	данные отсутствуют	данные отсутствуют
404	319584.41	2230025.4	данные отсутствуют	данные отсутствуют
405	319582.04	2230027.44	данные отсутствуют	данные отсутствуют
406	319579.16	2230028.66	данные отсутствуют	данные отсутствуют
407	319578.12	2230028.91	данные отсутствуют	данные отсутствуют
408	319575	2230029.16	данные отсутствуют	данные отсутствуют
409	319571.96	2230028.42	данные отсутствуют	данные отсутствуют
410	319570.82	2230027.72	данные отсутствуют	данные отсутствуют
411	319567.73	2230019.5	данные отсутствуют	данные отсутствуют
411	319567.73	2230019.5	данные отсутствуют	данные отсутствуют
411	319567.73	2230019.5	данные отсутствуют	данные отсутствуют
412	319565.74	2230020.2	данные отсутствуют	данные отсутствуют
413	319564.04	2230013.09	данные отсутствуют	данные отсутствуют
414	319526.06	2230030.35	данные отсутствуют	данные отсутствуют

1638

Раздел 4.2

Сведения о частях земельного участка

Земельный участок			
(вид объекта недвижимости)			
Лист № __ Раздела 4.2	Всего листов раздела 4.2 : __	Всего разделов: __	Всего листов выписки: __
14.07.2022 № **/****/*****			
Кадастровый номер:		47:29:0574001:303	

Номер точки	Координаты, м		Описание закрепления на местности	Средняя квадратическая погрешность определения координат характерных точек границы части земельного участка, м
	X	Y		
1	2	3	4	5
415	319561.5	2230123.75	данные отсутствуют	данные отсутствуют
416	319582	2230177.79	данные отсутствуют	данные отсутствуют
417	319602.86	2230232.86	данные отсутствуют	данные отсутствуют
418	319625.47	2230292.68	данные отсутствуют	данные отсутствуют
419	319630.51	2230305.8	данные отсутствуют	данные отсутствуют
420	319610.23	2230314.33	данные отсутствуют	данные отсутствуют
421	319604.92	2230300.51	данные отсутствуют	данные отсутствуют
422	319582.28	2230240.64	данные отсутствуют	данные отсутствуют
423	319570.49	2230209.53	данные отсутствуют	данные отсутствуют
424	319582.98	2230204.97	данные отсутствуют	данные отсутствуют
425	319521.47	2230042.64	данные отсутствуют	данные отсутствуют
426	319525.54	2230030.59	данные отсутствуют	данные отсутствуют
427	319571.54	2230001.45	данные отсутствуют	данные отсутствуют
428	319550.28	2230010.6	данные отсутствуют	данные отсутствуют
429	319549.47	2230009.68	данные отсутствуют	данные отсутствуют
430	319522.57	2230021.15	данные отсутствуют	данные отсутствуют
431	319523.01	2230022.32	данные отсутствуют	данные отсутствуют

1639

Раздел 4.2

Сведения о частях земельного участка

Земельный участок			
(вид объекта недвижимости)			
Лист № __ Раздела 4.2	Всего листов раздела 4.2 : __	Всего разделов: __	Всего листов выписки: __
14.07.2022 № **/****/*****			
Кадастровый номер:		47:29:0574001:303	

Номер точки	Координаты, м		Описание закрепления на местности	Средняя квадратическая погрешность определения координат характерных точек границы части земельного участка, м
	X	Y		
1	2	3	4	5
432	319502.79	2230031.02	данные отсутствуют	данные отсутствуют
433	319494.45	2230009.22	данные отсутствуют	данные отсутствуют
434	319555.47	2229983.21	данные отсутствуют	данные отсутствуют
435	320143.32	2230298.27	данные отсутствуют	данные отсутствуют
436	320128.24	2230309.58	данные отсутствуют	данные отсутствуют
437	320047.55	2230342.74	данные отсутствуют	данные отсутствуют
438	320057.89	2230335.17	данные отсутствуют	данные отсутствуют
439	320113.57	2230293.07	данные отсутствуют	данные отсутствуют
440	320134.65	2230277.26	данные отсутствуют	данные отсутствуют
441	319576.72	2230007.32	данные отсутствуют	данные отсутствуют
442	319577.35	2230008.04	данные отсутствуют	данные отсутствуют
443	319579.5	2230011.86	данные отсутствуют	данные отсутствуют
444	319580.04	2230015.01	данные отсутствуют	данные отсутствуют
445	319579.35	2230019.11	данные отсутствуют	данные отсутствуют
446	319576.93	2230022.92	данные отсутствуют	данные отсутствуют
447	319574.1	2230025.03	данные отсутствуют	данные отсутствуют
448	319571.22	2230026.04	данные отсутствуют	данные отсутствуют

1640

Раздел 4.2

Сведения о частях земельного участка

Земельный участок			
(вид объекта недвижимости)			
Лист № __ Раздела 4.2	Всего листов раздела 4.2 : __	Всего разделов: __	Всего листов выписки: __
14.07.2022 № **/****/*****			
Кадастровый номер:		47:29:0574001:303	

Номер точки	Координаты, м		Описание закрепления на местности	Средняя квадратическая погрешность определения координат характерных точек границы части земельного участка, м
	X	Y		
1	2	3	4	5
449	319570.2	2230026.08	данные отсутствуют	данные отсутствуют
450	319559.42	2230022.44	данные отсутствуют	данные отсутствуют
451	319555.48	2230020.2	данные отсутствуют	данные отсутствуют
452	319556.44	2230017.6	данные отсутствуют	данные отсутствуют
453	319555.78	2230016.84	данные отсутствуют	данные отсутствуют
454	319832.37	2229863.88	данные отсутствуют	данные отсутствуют
455	319854.52	2229867.93	данные отсутствуют	данные отсутствуют
456	319857.32	2229868.88	данные отсутствуют	данные отсутствуют
457	319859.71	2229870.62	данные отсутствуют	данные отсутствуют
458	319861.5	2229872.98	данные отсутствуют	данные отсутствуют
459	319867.83	2229884.58	данные отсутствуют	данные отсутствуют
460	319848.58	2229893.01	данные отсутствуют	данные отсутствуют
461	319845.63	2229887.57	данные отсутствуют	данные отсутствуют
462	319831.87	2229885.09	данные отсутствуют	данные отсутствуют
463	319772.29	2229910.76	данные отсутствуют	данные отсутствуют
464	319760.83	2229915.72	данные отсутствуют	данные отсутствуют
465	319680.59	2229950.38	данные отсутствуют	данные отсутствуют

1641

Раздел 4.2

Сведения о частях земельного участка

Земельный участок			
(вид объекта недвижимости)			
Лист № __ Раздела 4.2	Всего листов раздела 4.2 : __	Всего разделов: __	Всего листов выписки: __
14.07.2022 № **/****/*****			
Кадастровый номер:		47:29:0574001:303	

Номер точки	Координаты, м		Описание закрепления на местности	Средняя квадратическая погрешность определения координат характерных точек границы части земельного участка, м
	X	Y		
1	2	3	4	5
466	319638.33	2229968.55	данные отсутствуют	данные отсутствуют
467	319580.67	2229993.11	данные отсутствуют	данные отсутствуют
468	319562.23	2230005.46	данные отсутствуют	данные отсутствуют
469	319558.3	2229989.13	данные отсутствуют	данные отсутствуют
470	319558.08	2229985.66	данные отсутствуют	данные отсутствуют
471	319559.07	2229982.33	данные отсутствуют	данные отсутствуют
472	319561.14	2229979.53	данные отсутствуют	данные отсутствуют
473	319564.05	2229977.62	данные отсутствуют	данные отсутствуют
474	319629.94	2229949.08	данные отсутствуют	данные отсутствуют
475	319696.04	2229920.66	данные отсутствуют	данные отсутствуют
476	319763.94	2229891.28	данные отсутствуют	данные отсутствуют
477	319826.65	2229864.52	данные отсутствуют	данные отсутствуют
478	319829.46	2229863.78	данные отсутствуют	данные отсутствуют
479	319583.44	2230004.27	данные отсутствуют	данные отсутствуют
480	319586.52	2230016.68	данные отсутствуют	данные отсутствуют
481	319586.79	2230019.8	данные отсутствуют	данные отсутствуют
482	319586.08	2230022.85	данные отсутствуют	данные отсутствуют

1642

Раздел 4.2

Сведения о частях земельного участка

Земельный участок			
(вид объекта недвижимости)			
Лист № __ Раздела 4.2	Всего листов раздела 4.2 : __	Всего разделов: __	Всего листов выписки: __
14.07.2022 № **/****/*****			
Кадастровый номер:		47:29:0574001:303	

Номер точки	Координаты, м		Описание закрепления на местности	Средняя квадратическая погрешность определения координат характерных точек границы части земельного участка, м
	X	Y		
1	2	3	4	5
483	319584.47	2230025.53	данные отсутствуют	данные отсутствуют
484	319582.11	2230027.58	данные отсутствуют	данные отсутствуют
485	319579.22	2230028.8	данные отсутствуют	данные отсутствуют
486	319578.18	2230029.05	данные отсутствуют	данные отсутствуют
487	319575.06	2230029.3	данные отсутствуют	данные отсутствуют
488	319572.02	2230028.57	данные отсутствуют	данные отсутствуют
489	319570.87	2230027.87	данные отсутствуют	данные отсутствуют
490	319565.77	2230020.2	данные отсутствуют	данные отсутствуют
491	319564.06	2230013.08	данные отсутствуют	данные отсутствуют
492	319871.79	2229891.84	данные отсутствуют	данные отсутствуют
493	319881.29	2229909.26	данные отсутствуют	данные отсутствуют
494	319910.67	2229964.23	данные отсутствуют	данные отсутствуют
495	319946.94	2230030.28	данные отсутствуют	данные отсутствуют
496	319948.04	2230033.46	данные отсутствуют	данные отсутствуют
497	319948.02	2230036.83	данные отсутствуют	данные отсутствуют
498	319946.88	2230040.01	данные отсутствуют	данные отсутствуют
499	319944.76	2230042.62	данные отсутствуют	данные отсутствуют

1643

Раздел 4.2

Сведения о частях земельного участка

Земельный участок			
(вид объекта недвижимости)			
Лист № __ Раздела 4.2	Всего листов раздела 4.2 : __	Всего разделов: __	Всего листов выписки: __
14.07.2022 № **/***/*****			
Кадастровый номер:		47:29:0574001:303	

Номер точки	Координаты, м		Описание закрепления на местности	Средняя квадратическая погрешность определения координат характерных точек границы части земельного участка, м
	X	Y		
1	2	3	4	5
500	319935.06	2230051.09	данные отсутствуют	данные отсутствуют
501	320001.89	2230052.4	данные отсутствуют	данные отсутствуют
502	320005.02	2230052.96	данные отсутствуют	данные отсутствуют
503	320007.8	2230054.48	данные отсутствуют	данные отсутствуют
504	320009.98	2230056.79	данные отсутствуют	данные отсутствуют
505	320011.32	2230059.67	данные отсутствуют	данные отсутствуют
506	320028.37	2230119.85	данные отсутствуют	данные отсутствуют
507	320050.31	2230196.03	данные отсутствуют	данные отсутствуют
508	320071.19	2230269.28	данные отсутствуют	данные отсутствуют
509	320087	2230326.52	данные отсутствуют	данные отсутствуют
510	320067.43	2230334.57	данные отсутствуют	данные отсутствуют
511	320050.79	2230275.06	данные отсутствуют	данные отсутствуют
512	320029.92	2230201.85	данные отсутствуют	данные отсутствуют
513	320007.99	2230125.69	данные отсутствуют	данные отсутствуют
514	319993.43	2230073.05	данные отсутствуют	данные отсутствуют
515	319929.04	2230071.94	данные отсутствуют	данные отсутствуют
516	319917.35	2230077.93	данные отсутствуют	данные отсутствуют

1644

Раздел 4.2

Сведения о частях земельного участка

Земельный участок			
(вид объекта недвижимости)			
Лист № __ Раздела 4.2	Всего листов раздела 4.2 : __	Всего разделов: __	Всего листов выписки: __
14.07.2022 № **/****/*****			
Кадастровый номер:		47:29:0574001:303	

Номер точки	Координаты, м		Описание закрепления на местности	Средняя квадратическая погрешность определения координат характерных точек границы части земельного участка, м
	X	Y		
1	2	3	4	5
517	319914.38	2230078.9	данные отсутствуют	данные отсутствуют
518	319911.92	2230079.91	данные отсутствуют	данные отсутствуют
519	319909	2230081.01	данные отсутствуют	данные отсутствуют
520	319895.6	2230083.78	данные отсутствуют	данные отсутствуют
521	319892.47	2230083.92	данные отсутствуют	данные отсутствуют
522	319889.46	2230083.1	данные отсутствуют	данные отсутствуют
523	319886.84	2230081.38	данные отсутствуют	данные отсутствуют
524	319884.89	2230078.94	данные отсутствуют	данные отсутствуют
525	319883.93	2230076.4	данные отсутствуют	данные отсутствуют
526	319883.77	2230075.76	данные отсутствуют	данные отсутствуют
527	319883.32	2230073.95	данные отсутствуют	данные отсутствуют
528	319883.54	2230070.83	данные отсутствуют	данные отсутствуют
529	319884.71	2230067.93	данные отсутствуют	данные отсутствуют
530	319886.72	2230065.53	данные отсутствуют	данные отсутствуют
531	319924.51	2230032.69	данные отсутствуют	данные отсутствуют
532	319891.98	2229974.25	данные отсутствуют	данные отсутствуют
533	319862.82	2229919.24	данные отсутствуют	данные отсутствуют

1645

Раздел 4.2

Сведения о частях земельного участка

Земельный участок			
(вид объекта недвижимости)			
Лист № __ Раздела 4.2	Всего листов раздела 4.2 : __	Всего разделов: __	Всего листов выписки: __
14.07.2022 № **/****/*****			
Кадастровый номер:		47:29:0574001:303	

Номер точки	Координаты, м		Описание закрепления на местности	Средняя квадратическая погрешность определения координат характерных точек границы части земельного участка, м
	X	Y		
1	2	3	4	5
534	319852.3	2229899.87	данные отсутствуют	данные отсутствуют

1646

Раздел 4.2

Сведения о частях земельного участка

Земельный участок				
(вид объекта недвижимости)				
Лист № ____ Раздела <u>4.2</u>		Всего листов раздела <u>4.2</u> : ____		Всего разделов: ____
Всего листов выписки: ____				
14.07.2022 № **/****/*****				
Кадастровый номер:			47:29:0574001:303	
Сведения о характерных точках границы части (частей) земельного участка				
Учетный номер части: 19				
Система координат: Местная 167				
Зона №				
Номер точки	Координаты, м		Описание закрепления на местности	Средняя квадратическая погрешность определения координат характерных точек границы части земельного участка, м
	X	Y		
1	2	3	4	5
1	319770.77	2230197.75	данные отсутствуют	данные отсутствуют
2	319778.42	2230217.75	данные отсутствуют	данные отсутствуют
3	319769.42	2230221.2	данные отсутствуют	данные отсутствуют
4	319768.5	2230221.58	данные отсутствуют	данные отсутствуют
5	319765.95	2230215.94	данные отсутствуют	данные отсутствуют
6	319766.75	2230215.57	данные отсутствуют	данные отсутствуют
7	319761.48	2230201.3	данные отсутствуют	данные отсутствуют
8	319338.29	2229970.17	данные отсутствуют	данные отсутствуют
9	319346.46	2229986.88	данные отсутствуют	данные отсутствуют
10	319314.33	2230002.58	данные отсутствуют	данные отсутствуют
11	319317.12	2230008.3	данные отсутствуют	данные отсутствуют
12	319305.85	2230013.81	данные отсутствуют	данные отсутствуют
13	319303.05	2230008.09	данные отсутствуют	данные отсутствуют
14	319273.18	2230022.69	данные отсутствуют	данные отсутствуют
15	319265.02	2230005.96	данные отсутствуют	данные отсутствуют
16	319988	2230235.6	данные отсутствуют	данные отсутствуют

1647

Раздел 4.2

Сведения о частях земельного участка

Земельный участок			
(вид объекта недвижимости)			
Лист № __ Раздела 4.2	Всего листов раздела 4.2 : __	Всего разделов: __	Всего листов выписки: __
14.07.2022 № **/****/*****			
Кадастровый номер:		47:29:0574001:303	

Номер точки	Координаты, м		Описание закрепления на местности	Средняя квадратическая погрешность определения координат характерных точек границы части земельного участка, м
	X	Y		
1	2	3	4	5
17	319992.85	2230248.75	данные отсутствуют	данные отсутствуют
18	319932.11	2230271.43	данные отсутствуют	данные отсутствуют
19	319927.19	2230258.25	данные отсутствуют	данные отсутствуют
20	319795.5	2230235.24	данные отсутствуют	данные отсутствуют
21	319798.54	2230241.62	данные отсутствуют	данные отсутствуют
22	319795	2230243.3	данные отсутствуют	данные отсутствуют
23	319792	2230236.99	данные отсутствуют	данные отсутствуют
24	319791.97	2230236.92	данные отсутствуют	данные отсутствуют
25	319877.44	2229968.03	данные отсутствуют	данные отсутствуют
26	319879.68	2229974.36	данные отсутствуют	данные отсутствуют
27	319876.63	2229975.61	данные отсутствуют	данные отсутствуют
28	319879.02	2229981.61	данные отсутствуют	данные отсутствуют
29	319851.45	2229992.36	данные отсутствуют	данные отсутствуют
30	319834.1	2229999.01	данные отсутствуют	данные отсутствуют
31	319836.05	2230004.23	данные отсутствуют	данные отсутствуют
32	319833.59	2230005.26	данные отсутствуют	данные отсутствуют
33	319835.14	2230009.23	данные отсутствуют	данные отсутствуют

1648

Раздел 4.2

Сведения о частях земельного участка

Земельный участок			
(вид объекта недвижимости)			
Лист № __ Раздела 4.2	Всего листов раздела 4.2 : __	Всего разделов: __	Всего листов выписки: __
14.07.2022 № **/****/*****			
Кадастровый номер:		47:29:0574001:303	

Номер точки	Координаты, м		Описание закрепления на местности	Средняя квадратическая погрешность определения координат характерных точек границы части земельного участка, м
	X	Y		
1	2	3	4	5
34	319828.84	2230011.68	данные отсутствуют	данные отсутствуют
35	319827.22	2230007.57	данные отсутствуют	данные отсутствуют
36	319824.13	2230008.67	данные отсутствуют	данные отсутствуют
37	319815.01	2229985.66	данные отсутствуют	данные отсутствуют
38	319825.98	2229981.24	данные отсутствуют	данные отсутствуют
39	319835.84	2229977.22	данные отсутствуют	данные отсутствуют
40	319871.65	2229963.25	данные отсутствуют	данные отсутствуют
41	319874.52	2229969.16	данные отсутствуют	данные отсутствуют
42	319896.18	2229998.87	данные отсутствуют	данные отсутствуют
43	319902.2	2230014.54	данные отсутствуют	данные отсутствуют
44	319851.75	2230033.91	данные отсутствуют	данные отсутствуют
45	319845.74	2230018.23	данные отсутствуют	данные отсутствуют
46	319846.28	2230018.02	данные отсутствуют	данные отсутствуют
47	319646.74	2229990.24	данные отсутствуют	данные отсутствуют
48	319652.6	2230005.5	данные отсутствуют	данные отсутствуют
49	319639.66	2230010.52	данные отсутствуют	данные отсутствуют
50	319634.78	2229998.18	данные отсутствуют	данные отсутствуют

1649

Раздел 4.2

Сведения о частях земельного участка

Земельный участок			
(вид объекта недвижимости)			
Лист № __ Раздела 4.2	Всего листов раздела 4.2 : __	Всего разделов: __	Всего листов выписки: __
14.07.2022 № **/****/*****			
Кадастровый номер:		47:29:0574001:303	

Номер точки	Координаты, м		Описание закрепления на местности	Средняя квадратическая погрешность определения координат характерных точек границы части земельного участка, м
	X	Y		
1	2	3	4	5
51	319635.47	2229997.88	данные отсутствуют	данные отсутствуют
52	319633.62	2229993.27	данные отсутствуют	данные отсутствуют
53	319639.49	2229990.8	данные отсутствуют	данные отсутствуют
54	319640.17	2229992.51	данные отсутствуют	данные отсутствуют
55	319960.84	2229935.2	данные отсутствуют	данные отсутствуют
56	319967.72	2229952.41	данные отсутствуют	данные отсутствуют
57	319916.9	2229972.15	данные отсутствуют	данные отсутствуют
58	319910.15	2229955.02	данные отсутствуют	данные отсутствуют
59	320091.15	2230299.08	данные отсутствуют	данные отсутствуют
60	320091.47	2230300.15	данные отсутствуют	данные отсутствуют
61	320091.18	2230301.27	данные отсутствуют	данные отсутствуют
62	320090.36	2230302.07	данные отсутствуют	данные отсутствуют
63	320089.3	2230302.33	данные отсутствуют	данные отсутствуют
64	320088.32	2230302.07	данные отсутствуют	данные отсутствуют
65	320087.51	2230301.3	данные отсутствуют	данные отсутствуют
66	320087.21	2230300.29	данные отсутствуют	данные отсутствуют
67	320087.44	2230299.22	данные отсутствуют	данные отсутствуют

1650

Раздел 4.2

Сведения о частях земельного участка

Земельный участок			
(вид объекта недвижимости)			
Лист № __ Раздела 4.2	Всего листов раздела 4.2 : __	Всего разделов: __	Всего листов выписки: __
14.07.2022 № **/****/*****			
Кадастровый номер:		47:29:0574001:303	

Номер точки	Координаты, м		Описание закрепления на местности	Средняя квадратическая погрешность определения координат характерных точек границы части земельного участка, м
	X	Y		
1	2	3	4	5
68	320088.1	2230298.46	данные отсутствуют	данные отсутствуют
69	320089.22	2230298.07	данные отсутствуют	данные отсутствуют
70	320090.43	2230298.37	данные отсутствуют	данные отсутствуют
71	319876.22	2230047.81	данные отсутствуют	данные отсутствуют
72	319876.96	2230050.13	данные отсутствуют	данные отсутствуют
73	319876.27	2230052.84	данные отсутствуют	данные отсутствуют
74	319874.48	2230054.53	данные отсутствуют	данные отсутствуют
75	319872.2	2230055.15	данные отсутствуют	данные отсутствуют
76	319869.83	2230054.54	данные отсутствуют	данные отсутствуют
77	319868.14	2230052.93	данные отсутствуют	данные отсутствуют
78	319867.41	2230050.62	данные отсутствуют	данные отсутствуют
79	319868.03	2230047.96	данные отсутствуют	данные отсутствуют
80	319869.88	2230046.18	данные отсутствуют	данные отсутствуют
81	319872.24	2230045.59	данные отсутствуют	данные отсутствуют
82	319874.45	2230046.16	данные отсутствуют	данные отсутствуют
83	319820.6	2230267.87	данные отсутствуют	данные отсутствуют
84	319822.53	2230272.55	данные отсутствуют	данные отсутствуют

1651

Раздел 4.2

Сведения о частях земельного участка

Земельный участок			
(вид объекта недвижимости)			
Лист № __ Раздела 4.2	Всего листов раздела 4.2 : __	Всего разделов: __	Всего листов выписки: __
14.07.2022 № **/****/*****			
Кадастровый номер:		47:29:0574001:303	

Номер точки	Координаты, м		Описание закрепления на местности	Средняя квадратическая погрешность определения координат характерных точек границы части земельного участка, м
	X	Y		
1	2	3	4	5
85	319816.57	2230274.82	данные отсутствуют	данные отсутствуют
86	319814.7	2230270.16	данные отсутствуют	данные отсутствуют
87	319889.6	2230291.21	данные отсутствуют	данные отсутствуют
88	319886.7	2230295.22	данные отсутствуют	данные отсутствуют
89	319915.86	2230319.46	данные отсутствуют	данные отсутствуют
90	319909	2230327.8	данные отсутствуют	данные отсутствуют
91	319895.76	2230316.9	данные отсутствуют	данные отсутствуют
92	319894.11	2230318.96	данные отсутствуют	данные отсутствуют
93	319891.4	2230316.62	данные отсутствуют	данные отсутствуют
94	319892.97	2230314.6	данные отсутствуют	данные отсутствуют
95	319876.87	2230301.35	данные отсутствуют	данные отсутствуют
96	319875.23	2230303.31	данные отсутствуют	данные отсутствуют
97	319872.39	2230300.99	данные отсутствуют	данные отсутствуют
98	319874.02	2230299.01	данные отсутствуют	данные отсутствуют
99	319857.93	2230285.76	данные отсутствуют	данные отсутствуют
100	319856.33	2230287.66	данные отсутствуют	данные отсутствуют
101	319853.48	2230285.27	данные отсутствуют	данные отсутствуют

1652

Раздел 4.2

Сведения о частях земельного участка

Земельный участок			
(вид объекта недвижимости)			
Лист № __ Раздела 4.2	Всего листов раздела 4.2 : __	Всего разделов: __	Всего листов выписки: __
14.07.2022 № **/****/*****			
Кадастровый номер:		47:29:0574001:303	

Номер точки	Координаты, м		Описание закрепления на местности	Средняя квадратическая погрешность определения координат характерных точек границы части земельного участка, м
	X	Y		
1	2	3	4	5
102	319855.01	2230283.36	данные отсутствуют	данные отсутствуют
103	319840.34	2230271.28	данные отсутствуют	данные отсутствуют
104	319842.25	2230268.35	данные отсутствуют	данные отсутствуют
105	319840.52	2230266.69	данные отсутствуют	данные отсутствуют
106	319842.77	2230264.02	данные отсутствуют	данные отсутствуют
107	319844.5	2230265.61	данные отсутствуют	данные отсутствуют
108	319846.89	2230262.71	данные отсутствуют	данные отсутствуют
109	319880.91	2230290.49	данные отсутствуют	данные отсутствуют
110	319884.01	2230286.7	данные отсутствуют	данные отсутствуют
111	319647.95	2230029.86	данные отсутствуют	данные отсутствуют
112	319664.56	2230072.26	данные отсутствуют	данные отсутствуют
113	319658.86	2230074.67	данные отсутствуют	данные отсутствуют
114	319656.58	2230068.68	данные отсутствуют	данные отсутствуют
115	319594.91	2230093.05	данные отсутствуют	данные отсутствуют
116	319580.47	2230056.19	данные отсутствуют	данные отсутствуют
117	319608.63	2230045.2	данные отсутствуют	данные отсутствуют
118	319599.76	2230022.68	данные отсутствуют	данные отсутствуют

1653

Раздел 4.2

Сведения о частях земельного участка

Земельный участок			
(вид объекта недвижимости)			
Лист № __ Раздела 4.2	Всего листов раздела 4.2 : __	Всего разделов: __	Всего листов выписки: __
14.07.2022 № **/****/*****			
Кадастровый номер:		47:29:0574001:303	

Номер точки	Координаты, м		Описание закрепления на местности	Средняя квадратическая погрешность определения координат характерных точек границы части земельного участка, м
	X	Y		
1	2	3	4	5
119	319616.73	2230015.93	данные отсутствуют	данные отсутствуют
120	319621.55	2230027.22	данные отсутствуют	данные отсутствуют
121	319623.15	2230026.57	данные отсутствуют	данные отсутствуют
122	319625.37	2230032.32	данные отсутствуют	данные отсутствуют
123	319623.64	2230033.18	данные отсутствуют	данные отсутствуют
124	319625.65	2230038.55	данные отсутствуют	данные отсутствуют
125	319556.5	2230016.51	данные отсутствуют	данные отсутствуют
126	319559.55	2230022.4	данные отсутствуют	данные отсутствуют
127	319556.22	2230023.58	данные отсутствуют	данные отсутствуют
128	319553.33	2230017.95	данные отсутствуют	данные отсутствуют
129	319690.55	2230137.99	данные отсутствуют	данные отсутствуют
130	319694.62	2230148.25	данные отсутствуют	данные отсутствуют
131	319627.13	2230174.95	данные отсутствуют	данные отсутствуют
132	319623.07	2230164.68	данные отсутствуют	данные отсутствуют
133	319564.16	2230262.2	данные отсутствуют	данные отсутствуют
134	319584.48	2230314.86	данные отсутствуют	данные отсутствуют
135	319531.81	2230335.18	данные отсутствуют	данные отсутствуют

1654

Раздел 4.2

Сведения о частях земельного участка

Земельный участок			
(вид объекта недвижимости)			
Лист № __ Раздела 4.2	Всего листов раздела 4.2 : __	Всего разделов: __	Всего листов выписки: __
14.07.2022 № **/***/*****			
Кадастровый номер:		47:29:0574001:303	

Номер точки	Координаты, м		Описание закрепления на местности	Средняя квадратическая погрешность определения координат характерных точек границы части земельного участка, м
	X	Y		
1	2	3	4	5
136	319511.5	2230282.51	данные отсутствуют	данные отсутствуют
137	319624.62	2229699.1	данные отсутствуют	данные отсутствуют
138	319627.39	2229702.12	данные отсутствуют	данные отсутствуют
139	319625.84	2229703.53	данные отсутствуют	данные отсутствуют
140	319623.08	2229700.5	данные отсутствуют	данные отсутствуют
141	319826.46	2229889.63	данные отсутствуют	данные отсутствуют
142	319828.3	2229894.1	данные отсутствуют	данные отсутствуют
143	319819.64	2229897.64	данные отсутствуют	данные отсутствуют
144	319817.72	2229893.24	данные отсутствуют	данные отсутствуют
145	319888.48	2230042.76	данные отсутствуют	данные отсутствуют
146	319889.23	2230044.94	данные отсутствуют	данные отсутствуют
147	319888.75	2230047.33	данные отсутствуют	данные отсутствуют
148	319886.95	2230049.36	данные отсутствуют	данные отсутствуют
149	319884.71	2230050.07	данные отсутствуют	данные отсутствуют
150	319882.4	2230049.58	данные отсутствуют	данные отсутствуют
151	319880.7	2230048.27	данные отсутствуют	данные отсутствуют
152	319879.66	2230045.64	данные отсутствуют	данные отсутствуют

1655

Раздел 4.2

Сведения о частях земельного участка

Земельный участок			
(вид объекта недвижимости)			
Лист № __ Раздела 4.2	Всего листов раздела 4.2 : __	Всего разделов: __	Всего листов выписки: __
14.07.2022 № **/**/**/*****			
Кадастровый номер:		47:29:0574001:303	

Номер точки	Координаты, м		Описание закрепления на местности	Средняя квадратическая погрешность определения координат характерных точек границы части земельного участка, м
	X	Y		
1	2	3	4	5
153	319880.28	2230042.91	данные отсутствуют	данные отсутствуют
154	319882.05	2230041.14	данные отсутствуют	данные отсутствуют
155	319884.22	2230040.52	данные отсутствуют	данные отсутствуют
156	319886.53	2230040.98	данные отсутствуют	данные отсутствуют
157	319915.49	2230112.71	данные отсутствуют	данные отсутствуют
158	319919.92	2230124.31	данные отсутствуют	данные отсутствуют
159	319886.83	2230137.16	данные отсутствуют	данные отсутствуют
160	319882.43	2230125.52	данные отсутствуют	данные отсутствуют
161	320029.11	2230293.5	данные отсутствуют	данные отсутствуют
162	320029.48	2230299.53	данные отсутствуют	данные отсутствуют
163	320029.84	2230308.77	данные отсутствуют	данные отсутствуют
164	319969.81	2230308.34	данные отсутствуют	данные отсутствуют
165	319969.42	2230298.94	данные отсутствуют	данные отсутствуют
166	319987.02	2230298.94	данные отсутствуют	данные отсутствуют
167	319987.16	2230293.83	данные отсутствуют	данные отсутствуют
168	319990.63	2230293.81	данные отсутствуют	данные отсутствуют
169	319990.64	2230298.95	данные отсутствуют	данные отсутствуют

1656

Раздел 4.2

Сведения о частях земельного участка

Земельный участок			
(вид объекта недвижимости)			
Лист № __ Раздела 4.2	Всего листов раздела 4.2 : __	Всего разделов: __	Всего листов выписки: __
14.07.2022 № **/****/*****			
Кадастровый номер:		47:29:0574001:303	

Номер точки	Координаты, м		Описание закрепления на местности	Средняя квадратическая погрешность определения координат характерных точек границы части земельного участка, м
	X	Y		
1	2	3	4	5
170	320024.71	2230299.53	данные отсутствуют	данные отсутствуют
171	320024.6	2230293.48	данные отсутствуют	данные отсутствуют
172	319971.93	2229963.21	данные отсутствуют	данные отсутствуют
173	319978.63	2229980.27	данные отсутствуют	данные отсутствуют
174	319927.75	2230000.23	данные отсутствуют	данные отсутствуют
175	319921.11	2229983.14	данные отсутствуют	данные отсутствуют
176	319863.56	2230052.15	данные отсутствуют	данные отсутствуют
177	319864.38	2230054.63	данные отсутствуют	данные отсутствуют
178	319863.7	2230057.28	данные отсутствуют	данные отсутствуют
179	319861.78	2230059.08	данные отсутствуют	данные отсутствуют
180	319859.56	2230059.6	данные отсутствуют	данные отсутствуют
181	319857.51	2230059.12	данные отсутствуют	данные отсутствуют
182	319855.64	2230057.5	данные отсутствуют	данные отсутствуют
183	319854.82	2230054.72	данные отсутствуют	данные отсутствуют
184	319855.67	2230052.09	данные отсутствуют	данные отсутствуют
185	319857.31	2230050.63	данные отсутствуют	данные отсутствуют
186	319859.6	2230050.02	данные отсутствуют	данные отсутствуют

1657

Раздел 4.2

Сведения о частях земельного участка

Земельный участок			
(вид объекта недвижимости)			
Лист № __ Раздела 4.2	Всего листов раздела 4.2 : __	Всего разделов: __	Всего листов выписки: __
14.07.2022 № **/****/*****			
Кадастровый номер:		47:29:0574001:303	

Номер точки	Координаты, м		Описание закрепления на местности	Средняя квадратическая погрешность определения координат характерных точек границы части земельного участка, м
	X	Y		
1	2	3	4	5
187	319861.82	2230050.59	данные отсутствуют	данные отсутствуют
188	319849.98	2230055.96	данные отсутствуют	данные отсутствуют
189	319851.44	2230057.56	данные отсутствуют	данные отсутствуют
190	319852.05	2230059.73	данные отсутствуют	данные отсутствуют
191	319851.48	2230062.17	данные отсутствуют	данные отсутствуют
192	319849.84	2230063.93	данные отсутствуют	данные отсутствуют
193	319847.37	2230064.68	данные отсутствуют	данные отсутствуют
194	319845.13	2230064.17	данные отсутствуют	данные отсутствуют
195	319843.28	2230062.52	данные отсутствуют	данные отсутствуют
196	319842.44	2230060.19	данные отсутствуют	данные отсутствуют
197	319843.05	2230057.64	данные отсутствуют	данные отсутствуют
198	319844.82	2230055.79	данные отсутствуют	данные отсутствуют
199	319847.18	2230055.11	данные отсутствуют	данные отсутствуют
200	319786.01	2229952.5	данные отсутствуют	данные отсутствуют
201	319779.9	2229954.85	данные отсутствуют	данные отсутствуют
202	319779.37	2229953.67	данные отсутствуют	данные отсутствуют
203	319753.36	2229964.14	данные отсутствуют	данные отсутствуют

1658

Раздел 4.2

Сведения о частях земельного участка

Земельный участок			
(вид объекта недвижимости)			
Лист № __ Раздела 4.2	Всего листов раздела 4.2 : __	Всего разделов: __	Всего листов выписки: __
14.07.2022 № **/****/*****			
Кадастровый номер:		47:29:0574001:303	

Номер точки	Координаты, м		Описание закрепления на местности	Средняя квадратическая погрешность определения координат характерных точек границы части земельного участка, м
	X	Y		
1	2	3	4	5
204	319762.1	2229986.3	данные отсутствуют	данные отсутствуют
205	319790.04	2229975.25	данные отсутствуют	данные отсутствуют
206	319804.47	2230012.14	данные отсутствуют	данные отсутствуют
207	319776.47	2230023.08	данные отсутствуют	данные отсутствуют
208	319785.11	2230045.31	данные отсутствуют	данные отсутствуют
209	319813.16	2230034.33	данные отсутствуют	данные отсутствуют
210	319827.58	2230071.22	данные отсутствуют	данные отсутствуют
211	319799.62	2230082.13	данные отсутствуют	данные отсутствуют
212	319808.33	2230104.32	данные отсутствуют	данные отсутствуют
213	319836.34	2230093.35	данные отсутствуют	данные отсутствуют
214	319850.72	2230130.21	данные отсутствуют	данные отсутствуют
215	319822.57	2230141.28	данные отсутствуют	данные отсутствуют
216	319831.46	2230163.39	данные отсутствуют	данные отсутствуют
217	319859.46	2230152.52	данные отсутствуют	данные отсутствуют
218	319873.81	2230189.25	данные отсутствуют	данные отсутствуют
219	319812.41	2230213.31	данные отсутствуют	данные отсутствуют
220	319814.55	2230219.09	данные отсутствуют	данные отсутствуют

1659

Раздел 4.2

Сведения о частях земельного участка

Земельный участок			
(вид объекта недвижимости)			
Лист № __ Раздела 4.2	Всего листов раздела 4.2 : __	Всего разделов: __	Всего листов выписки: __
14.07.2022 № **/****/*****			
Кадастровый номер:		47:29:0574001:303	

Номер точки	Координаты, м		Описание закрепления на местности	Средняя квадратическая погрешность определения координат характерных точек границы части земельного участка, м
	X	Y		
1	2	3	4	5
221	319808.54	2230221.24	данные отсутствуют	данные отсутствуют
222	319806.27	2230215.63	данные отсутствуют	данные отсутствуют
223	319791.85	2230178.94	данные отсутствуют	данные отсутствуют
224	319814.24	2230170.11	данные отсутствуют	данные отсутствуют
225	319805.52	2230147.88	данные отсутствуют	данные отсутствуют
226	319789.06	2230154.32	данные отсутствуют	данные отсутствуют
227	319791.24	2230159.96	данные отсутствуют	данные отсутствуют
228	319785.52	2230162.18	данные отсутствуют	данные отсутствуют
229	319783.13	2230156.64	данные отсутствуют	данные отсутствуют
230	319768.64	2230119.83	данные отсутствуют	данные отсутствуют
231	319766.44	2230114.22	данные отсутствуют	данные отсутствуют
232	319772.68	2230111.89	данные отсутствуют	данные отсутствуют
233	319774.83	2230117.44	данные отсутствуют	данные отсутствуют
234	319791.11	2230111.14	данные отсутствуют	данные отсутствуют
235	319782.38	2230088.86	данные отсутствуют	данные отсутствуют
236	319766.01	2230095.24	данные отсутствуют	данные отсутствуют
237	319768.23	2230100.76	данные отсутствуют	данные отсутствуют

1660

Раздел 4.2

Сведения о частях земельного участка

Земельный участок			
(вид объекта недвижимости)			
Лист № __ Раздела 4.2	Всего листов раздела 4.2 : __	Всего разделов: __	Всего листов выписки: __
14.07.2022 № **/****/*****			
Кадастровый номер:		47:29:0574001:303	

Номер точки	Координаты, м		Описание закрепления на местности	Средняя квадратическая погрешность определения координат характерных точек границы части земельного участка, м
	X	Y		
1	2	3	4	5
238	319762.1	2230103.25	данные отсутствуют	данные отсутствуют
239	319759.89	2230097.63	данные отсутствуют	данные отсутствуют
240	319745.57	2230060.72	данные отсутствуют	данные отсутствуют
241	319767.91	2230051.99	данные отсутствуют	данные отсутствуют
242	319759.22	2230029.82	данные отсутствуют	данные отсутствуют
243	319742.99	2230036.17	данные отсутствуют	данные отсутствуют
244	319745.19	2230041.75	данные отсутствуют	данные отсутствуют
245	319739.15	2230044.08	данные отсутствуют	данные отсутствуют
246	319736.89	2230038.54	данные отсутствуют	данные отсутствуют
247	319722.48	2230001.86	данные отсутствуют	данные отсутствуют
248	319744.66	2229993.06	данные отсутствуют	данные отсутствуют
249	319735.88	2229970.45	данные отсутствуют	данные отсутствуют
250	319745.33	2229966.73	данные отсутствуют	данные отсутствуют
251	319740.85	2229955.47	данные отсутствуют	данные отсутствуют
252	319774.88	2229942.21	данные отсутствуют	данные отсутствуют
253	319774.51	2229941.27	данные отсутствуют	данные отсутствуют
254	319780.72	2229938.75	данные отсутствуют	данные отсутствуют

1661

Раздел 4.2

Сведения о частях земельного участка

Земельный участок			
(вид объекта недвижимости)			
Лист № __ Раздела 4.2	Всего листов раздела 4.2 : __	Всего разделов: __	Всего листов выписки: __
14.07.2022 № **/****/*****			
Кадастровый номер:		47:29:0574001:303	

Номер точки	Координаты, м		Описание закрепления на местности	Средняя квадратическая погрешность определения координат характерных точек границы части земельного участка, м
	X	Y		
1	2	3	4	5
255	319538.83	2230046.93	данные отсутствуют	данные отсутствуют
256	319543.41	2230058.76	данные отсутствуют	данные отсутствуют
257	319531.7	2230063.38	данные отсутствуют	данные отсутствуют
258	319526.93	2230051.46	данные отсутствуют	данные отсутствуют
259	319678.75	2230107.1	данные отсутствуют	данные отсутствуют
260	319682.23	2230117.19	данные отсутствуют	данные отсутствуют
261	319654.31	2230127.94	данные отсутствуют	данные отсутствуют
262	319662.6	2230149.04	данные отсутствуют	данные отсутствуют
263	319649.41	2230154.26	данные отсутствуют	данные отсутствуют
264	319641.06	2230133.23	данные отсутствуют	данные отсутствуют
265	319614.42	2230143.5	данные отсутствуют	данные отсутствуют
266	319610.28	2230133.16	данные отсутствуют	данные отсутствуют
267	319883	2230053.42	данные отсутствуют	данные отсутствуют
268	319912.19	2230062.76	данные отсутствуют	данные отсутствуют
268	319912.19	2230062.76	данные отсутствуют	данные отсутствуют
268	319912.19	2230062.76	данные отсутствуют	данные отсутствуют
269	319907.37	2230064.9	данные отсутствуют	данные отсутствуют

1662

Раздел 4.2

Сведения о частях земельного участка

Земельный участок			
(вид объекта недвижимости)			
Лист № __ Раздела 4.2	Всего листов раздела 4.2 : __	Всего разделов: __	Всего листов выписки: __
14.07.2022 № **/****/*****			
Кадастровый номер:		47:29:0574001:303	

Номер точки	Координаты, м		Описание закрепления на местности	Средняя квадратическая погрешность определения координат характерных точек границы части земельного участка, м
	X	Y		
1	2	3	4	5
270	319883.17	2230057.15	данные отсутствуют	данные отсутствуют
271	319837.12	2230076.86	данные отсутствуют	данные отсутствуют
272	319775.96	2229925.46	данные отсутствуют	данные отсутствуют
273	319779.14	2229925.77	данные отсутствуют	данные отсутствуют
274	319779.77	2229925.58	данные отсутствуют	данные отсутствуют
275	319839.02	2230072.25	данные отсутствуют	данные отсутствуют
276	319907.56	2230092.17	данные отсутствуют	данные отсутствуют
277	319911.98	2230103.78	данные отсутствуют	данные отсутствуют
278	319878.9	2230116.63	данные отсутствуют	данные отсутствуют
279	319874.49	2230104.99	данные отсутствуют	данные отсутствуют
280	319867.43	2229923.16	данные отсутствуют	данные отсутствуют
281	319873.8	2229940.1	данные отсутствуют	данные отсутствуют
282	319823.35	2229959.8	данные отсутствуют	данные отсутствуют
283	319816.9	2229942.59	данные отсутствуют	данные отсутствуют
284	319980.95	2230216.2	данные отсутствуют	данные отсутствуют
285	319985.8	2230229.35	данные отсутствуют	данные отсутствуют
286	319925.05	2230252.03	данные отсутствуют	данные отсутствуют

1663

Раздел 4.2

Сведения о частях земельного участка

Земельный участок			
(вид объекта недвижимости)			
Лист № __ Раздела 4.2	Всего листов раздела 4.2 : __	Всего разделов: __	Всего листов выписки: __
14.07.2022 № **/***/*****			
Кадастровый номер:		47:29:0574001:303	

Номер точки	Координаты, м		Описание закрепления на местности	Средняя квадратическая погрешность определения координат характерных точек границы части земельного участка, м
	X	Y		
1	2	3	4	5
287	319920.14	2230238.85	данные отсутствуют	данные отсутствуют
288	319923.3	2230133.62	данные отсутствуют	данные отсутствуют
289	319927.73	2230145.22	данные отсутствуют	данные отсутствуют
290	319894.64	2230158.07	данные отсутствуют	данные отсутствуют
291	319890.24	2230146.43	данные отсутствуют	данные отсутствуют
292	319871.73	2229891.86	данные отсутствуют	данные отсутствуют
293	319881.19	2229909.29	данные отсутствуют	данные отсутствуют
294	319910.55	2229964.32	данные отсутствуют	данные отсутствуют
295	319946.99	2230030.23	данные отсутствуют	данные отсутствуют
296	319948.11	2230033.44	данные отсутствуют	данные отсутствуют
297	319948.09	2230036.83	данные отсутствуют	данные отсутствуют
298	319946.93	2230040.02	данные отсутствуют	данные отсутствуют
299	319944.77	2230042.65	данные отсутствуют	данные отсутствуют
300	319926.67	2230058.23	данные отсутствуют	данные отсутствуют
301	319928.08	2230058.08	данные отсутствуют	данные отсутствуют
302	319929.75	2230058.04	данные отсутствуют	данные отсутствуют
303	319993.15	2230061.71	данные отсутствуют	данные отсутствуют

1664

Раздел 4.2

Сведения о частях земельного участка

Земельный участок			
(вид объекта недвижимости)			
Лист № __ Раздела 4.2	Всего листов раздела 4.2 : __	Всего разделов: __	Всего листов выписки: __
14.07.2022 № **/****/*****			
Кадастровый номер:		47:29:0574001:303	

Номер точки	Координаты, м		Описание закрепления на местности	Средняя квадратическая погрешность определения координат характерных точек границы части земельного участка, м
	X	Y		
1	2	3	4	5
304	319996.12	2230062.34	данные отсутствуют	данные отсутствуют
305	319998.76	2230063.84	данные отсутствуют	данные отсутствуют
306	320000.83	2230066.06	данные отсутствуют	данные отсутствуют
307	320002.14	2230068.8	данные отсутствуют	данные отсутствуют
308	320018.33	2230122.51	данные отсутствуют	данные отсутствуют
309	320041.47	2230197.49	данные отсутствуют	данные отсутствуют
310	320062.18	2230269.03	данные отсутствуют	данные отсутствуют
311	320079.71	2230329.52	данные отсутствуют	данные отсутствуют
312	320060.33	2230337.49	данные отсутствуют	данные отсутствуют
313	320042.01	2230274.9	данные отсутствуют	данные отсутствуют
314	320021.37	2230203.57	данные отсутствуют	данные отсутствуют
315	319998.42	2230128.54	данные отсутствуют	данные отсутствуют
316	319984.39	2230082.05	данные отсутствуют	данные отсутствуют
317	319929.44	2230078.85	данные отсутствуют	данные отсутствуют
318	319911.4	2230080.83	данные отсутствуют	данные отсутствуют
319	319894.66	2230083.49	данные отсутствуют	данные отсутствуют
320	319891.45	2230083.48	данные отсутствуют	данные отсутствуют

1665

Раздел 4.2

Сведения о частях земельного участка

Земельный участок			
(вид объекта недвижимости)			
Лист № __ Раздела 4.2	Всего листов раздела 4.2 : __	Всего разделов: __	Всего листов выписки: __
14.07.2022 № **/****/*****			
Кадастровый номер:		47:29:0574001:303	

Номер точки	Координаты, м		Описание закрепления на местности	Средняя квадратическая погрешность определения координат характерных точек границы части земельного участка, м
	X	Y		
1	2	3	4	5
321	319888.41	2230082.45	данные отсутствуют	данные отсутствуют
322	319885.85	2230080.51	данные отсутствуют	данные отсутствуют
323	319884.03	2230077.86	данные отсутствуют	данные отсутствуют
324	319883.16	2230074.77	данные отсутствуют	данные отсутствуют
325	319883.3	2230071.57	данные отсутствуют	данные отсутствуют
326	319884.45	2230068.57	данные отсутствуют	данные отсутствуют
327	319886.5	2230066.09	данные отсутствуют	данные отсутствуют
328	319924.59	2230032.7	данные отсутствуют	данные отсутствуют
329	319892.14	2229974.43	данные отсутствуют	данные отсутствуют
330	319862.88	2229919.15	данные отсутствуют	данные отсутствуют
331	319852.43	2229899.81	данные отсутствуют	данные отсутствуют
332	319900.99	2230067.73	данные отсутствуют	данные отсутствуют
332	319900.99	2230067.73	данные отсутствуют	данные отсутствуют
333	319906.07	2230079.67	данные отсутствуют	данные отсутствуют
333	319906.07	2230079.67	данные отсутствуют	данные отсутствуют
334	319917.33	2230074.85	данные отсутствуют	данные отсутствуют
334	319917.33	2230074.85	данные отсутствуют	данные отсутствуют

1666

Раздел 4.2

Сведения о частях земельного участка

Земельный участок			
(вид объекта недвижимости)			
Лист № __ Раздела 4.2	Всего листов раздела 4.2 : __	Всего разделов: __	Всего листов выписки: __
14.07.2022 № **/***/*****			
Кадастровый номер:		47:29:0574001:303	

Номер точки	Координаты, м		Описание закрепления на местности	Средняя квадратическая погрешность определения координат характерных точек границы части земельного участка, м
	X	Y		
1	2	3	4	5
335	319785.21	2230282.62	данные отсутствуют	данные отсутствуют
336	319834.22	2230300.53	данные отсутствуют	данные отсутствуют
337	319887.22	2230319.5	данные отсутствуют	данные отсутствуют
338	319967.72	2230348.27	данные отсутствуют	данные отсутствуют
339	320003.09	2230361.01	данные отсутствуют	данные отсутствуют
340	319989.63	2230366.54	данные отсутствуют	данные отсутствуют
341	319949.84	2230364.19	данные отсутствуют	данные отсутствуют
342	319880.15	2230339.28	данные отсутствуют	данные отсутствуют
343	319827.04	2230320.26	данные отсутствуют	данные отсутствуют
344	319777.96	2230302.33	данные отсутствуют	данные отсутствуют
345	319773.3	2230300.61	данные отсутствуют	данные отсутствуют
346	319763.9	2230274.77	данные отсутствуют	данные отсутствуют
347	319832.43	2229863.92	данные отсутствуют	данные отсутствуют
348	319854.54	2229867.99	данные отсутствуют	данные отсутствуют
349	319857.34	2229868.95	данные отсутствуют	данные отсутствуют
350	319859.73	2229870.69	данные отсутствуют	данные отсутствуют
351	319861.52	2229873.06	данные отсутствуют	данные отсутствуют

1667

Раздел 4.2

Сведения о частях земельного участка

Земельный участок			
(вид объекта недвижимости)			
Лист № __ Раздела 4.2	Всего листов раздела 4.2 : __	Всего разделов: __	Всего листов выписки: __
14.07.2022 № **/****/*****			
Кадастровый номер:		47:29:0574001:303	

Номер точки	Координаты, м		Описание закрепления на местности	Средняя квадратическая погрешность определения координат характерных точек границы части земельного участка, м
	X	Y		
1	2	3	4	5
352	319867.78	2229884.6	данные отсутствуют	данные отсутствуют
353	319848.72	2229892.95	данные отсутствуют	данные отсутствуют
354	319845.77	2229887.5	данные отсутствуют	данные отсутствуют
355	319831.94	2229885.1	данные отсутствуют	данные отсутствуют
356	319772.24	2229910.63	данные отсутствуют	данные отсутствуют
357	319760.57	2229915.69	данные отсутствуют	данные отсутствуют
358	319760.41	2229915.68	данные отсутствуют	данные отсутствуют
358	319760.41	2229915.68	данные отсутствуют	данные отсутствуют
359	319738.06	2229922.91	данные отсутствуют	данные отсутствуют
359	319738.06	2229922.91	данные отсутствуют	данные отсутствуют
360	319681.97	2229949.72	данные отсутствуют	данные отсутствуют
361	319638.32	2229968.49	данные отсутствуют	данные отсутствуют
362	319580.66	2229993.08	данные отсутствуют	данные отсутствуют
363	319581.66	2229997.1	данные отсутствуют	данные отсутствуют
363	319581.66	2229997.1	данные отсутствуют	данные отсутствуют
364	319562.21	2230005.47	данные отсутствуют	данные отсутствуют
365	319558.29	2229989.11	данные отсутствуют	данные отсутствуют

1668

Раздел 4.2

Сведения о частях земельного участка

Земельный участок			
(вид объекта недвижимости)			
Лист № __ Раздела 4.2	Всего листов раздела 4.2 : __	Всего разделов: __	Всего листов выписки: __
14.07.2022 № **/****/*****			
Кадастровый номер:		47:29:0574001:303	

Номер точки	Координаты, м		Описание закрепления на местности	Средняя квадратическая погрешность определения координат характерных точек границы части земельного участка, м
	X	Y		
1	2	3	4	5
366	319558.08	2229985.63	данные отсутствуют	данные отсутствуют
367	319559.07	2229982.3	данные отсутствуют	данные отсутствуют
368	319561.15	2229979.5	данные отсутствуют	данные отсутствуют
369	319564.06	2229977.59	данные отсутствуют	данные отсутствуют
370	319630.03	2229949.19	данные отсутствуют	данные отсутствуют
371	319696.13	2229920.77	данные отсутствуют	данные отсутствуют
372	319763.92	2229891.36	данные отсутствуют	данные отсутствуют
373	319826.69	2229864.56	данные отсутствуют	данные отсутствуют
374	319829.52	2229863.81	данные отсутствуют	данные отсутствуют
375	319546.73	2230023.27	данные отсутствуют	данные отсутствуют
376	319549.59	2230024.53	данные отсутствуют	данные отсутствуют
377	319551.93	2230026.61	данные отсутствуют	данные отсутствуют
378	319553.51	2230029.31	данные отсутствуют	данные отсутствуют
379	319573.89	2230081.61	данные отсутствуют	данные отсутствуют
380	319596.92	2230142	данные отсутствуют	данные отсутствуют
381	319619.69	2230200.93	данные отсутствуют	данные отсутствуют
382	319672.73	2230241.66	данные отсутствуют	данные отсутствуют

1669

Раздел 4.2

Сведения о частях земельного участка

Земельный участок			
(вид объекта недвижимости)			
Лист № __ Раздела 4.2	Всего листов раздела 4.2 : __	Всего разделов: __	Всего листов выписки: __
14.07.2022 № **/****/*****			
Кадастровый номер:		47:29:0574001:303	

Номер точки	Координаты, м		Описание закрепления на местности	Средняя квадратическая погрешность определения координат характерных точек границы части земельного участка, м
	X	Y		
1	2	3	4	5
383	319732.11	2230263.07	данные отсутствуют	данные отсутствуют
384	319703.54	2230275.09	данные отсутствуют	данные отсутствуют
385	319664	2230260.82	данные отсутствуют	данные отсутствуют
386	319661.3	2230259.35	данные отсутствуют	данные отсутствуют
387	319604.47	2230215.68	данные отсутствуют	данные отсутствуют
388	319602.56	2230213.74	данные отсутствуют	данные отсутствуют
389	319601.24	2230211.36	данные отсутствуют	данные отсутствуют
390	319577.32	2230149.55	данные отсутствуют	данные отсутствуют
391	319554.31	2230089.2	данные отсутствуют	данные отсутствуют
392	319533.94	2230036.93	данные отсутствуют	данные отсутствуют
393	319533.27	2230033.87	данные отсутствуют	данные отсутствуют
394	319533.58	2230030.76	данные отсутствуют	данные отсутствуют
395	319534.84	2230027.9	данные отсутствуют	данные отсутствуют
396	319536.92	2230025.56	данные отсутствуют	данные отсутствуют
397	319538.02	2230024.92	данные отсутствуют	данные отсутствуют
398	319541.15	2230023.49	данные отсутствуют	данные отсутствуют
399	319543.61	2230022.96	данные отсутствуют	данные отсутствуют

1670

Раздел 4.2

Сведения о частях земельного участка

Земельный участок			
(вид объекта недвижимости)			
Лист № __ Раздела 4.2	Всего листов раздела 4.2 : __	Всего разделов: __	Всего листов выписки: __
14.07.2022 № **/****/*****			
Кадастровый номер:		47:29:0574001:303	

Номер точки	Координаты, м		Описание закрепления на местности	Средняя квадратическая погрешность определения координат характерных точек границы части земельного участка, м
	X	Y		
1	2	3	4	5
400	319583.43	2230004.27	данные отсутствуют	данные отсутствуют
401	319586.47	2230016.55	данные отсутствуют	данные отсутствуют
402	319586.73	2230019.67	данные отсутствуют	данные отсутствуют
403	319586.03	2230022.72	данные отсутствуют	данные отсутствуют
404	319584.41	2230025.4	данные отсутствуют	данные отсутствуют
405	319582.04	2230027.44	данные отсутствуют	данные отсутствуют
406	319579.16	2230028.66	данные отсутствуют	данные отсутствуют
407	319578.12	2230028.91	данные отсутствуют	данные отсутствуют
408	319575	2230029.16	данные отсутствуют	данные отсутствуют
409	319571.96	2230028.42	данные отсутствуют	данные отсутствуют
410	319570.82	2230027.72	данные отсутствуют	данные отсутствуют
411	319567.73	2230019.5	данные отсутствуют	данные отсутствуют
411	319567.73	2230019.5	данные отсутствуют	данные отсутствуют
411	319567.73	2230019.5	данные отсутствуют	данные отсутствуют
412	319565.74	2230020.2	данные отсутствуют	данные отсутствуют
413	319564.04	2230013.09	данные отсутствуют	данные отсутствуют
414	319526.06	2230030.35	данные отсутствуют	данные отсутствуют

1671

Раздел 4.2

Сведения о частях земельного участка

Земельный участок			
(вид объекта недвижимости)			
Лист № __ Раздела 4.2	Всего листов раздела 4.2 : __	Всего разделов: __	Всего листов выписки: __
14.07.2022 № **/****/*****			
Кадастровый номер:		47:29:0574001:303	

Номер точки	Координаты, м		Описание закрепления на местности	Средняя квадратическая погрешность определения координат характерных точек границы части земельного участка, м
	X	Y		
1	2	3	4	5
415	319561.5	2230123.75	данные отсутствуют	данные отсутствуют
416	319582	2230177.79	данные отсутствуют	данные отсутствуют
417	319602.86	2230232.86	данные отсутствуют	данные отсутствуют
418	319625.47	2230292.68	данные отсутствуют	данные отсутствуют
419	319630.51	2230305.8	данные отсутствуют	данные отсутствуют
420	319610.23	2230314.33	данные отсутствуют	данные отсутствуют
421	319604.92	2230300.51	данные отсутствуют	данные отсутствуют
422	319582.28	2230240.64	данные отсутствуют	данные отсутствуют
423	319570.49	2230209.53	данные отсутствуют	данные отсутствуют
424	319582.98	2230204.97	данные отсутствуют	данные отсутствуют
425	319521.47	2230042.64	данные отсутствуют	данные отсутствуют
426	319525.54	2230030.59	данные отсутствуют	данные отсутствуют
427	319571.54	2230001.45	данные отсутствуют	данные отсутствуют
428	319550.28	2230010.6	данные отсутствуют	данные отсутствуют
429	319549.47	2230009.68	данные отсутствуют	данные отсутствуют
430	319522.57	2230021.15	данные отсутствуют	данные отсутствуют
431	319523.01	2230022.32	данные отсутствуют	данные отсутствуют

1672

Раздел 4.2

Сведения о частях земельного участка

Земельный участок			
(вид объекта недвижимости)			
Лист № __ Раздела 4.2	Всего листов раздела 4.2 : __	Всего разделов: __	Всего листов выписки: __
14.07.2022 № **/****/*****			
Кадастровый номер:		47:29:0574001:303	

Номер точки	Координаты, м		Описание закрепления на местности	Средняя квадратическая погрешность определения координат характерных точек границы части земельного участка, м
	X	Y		
1	2	3	4	5
432	319502.79	2230031.02	данные отсутствуют	данные отсутствуют
433	319494.45	2230009.22	данные отсутствуют	данные отсутствуют
434	319555.47	2229983.21	данные отсутствуют	данные отсутствуют
435	320143.32	2230298.27	данные отсутствуют	данные отсутствуют
436	320128.24	2230309.58	данные отсутствуют	данные отсутствуют
437	320047.55	2230342.74	данные отсутствуют	данные отсутствуют
438	320057.89	2230335.17	данные отсутствуют	данные отсутствуют
439	320113.57	2230293.07	данные отсутствуют	данные отсутствуют
440	320134.65	2230277.26	данные отсутствуют	данные отсутствуют
441	319576.72	2230007.32	данные отсутствуют	данные отсутствуют
442	319577.35	2230008.04	данные отсутствуют	данные отсутствуют
443	319579.5	2230011.86	данные отсутствуют	данные отсутствуют
444	319580.04	2230015.01	данные отсутствуют	данные отсутствуют
445	319579.35	2230019.11	данные отсутствуют	данные отсутствуют
446	319576.93	2230022.92	данные отсутствуют	данные отсутствуют
447	319574.1	2230025.03	данные отсутствуют	данные отсутствуют
448	319571.22	2230026.04	данные отсутствуют	данные отсутствуют

1673

Раздел 4.2

Сведения о частях земельного участка

Земельный участок			
(вид объекта недвижимости)			
Лист № __ Раздела 4.2	Всего листов раздела 4.2 : __	Всего разделов: __	Всего листов выписки: __
14.07.2022 № **/****/*****			
Кадастровый номер:		47:29:0574001:303	

Номер точки	Координаты, м		Описание закрепления на местности	Средняя квадратическая погрешность определения координат характерных точек границы части земельного участка, м
	X	Y		
1	2	3	4	5
449	319570.2	2230026.08	данные отсутствуют	данные отсутствуют
450	319559.42	2230022.44	данные отсутствуют	данные отсутствуют
451	319555.48	2230020.2	данные отсутствуют	данные отсутствуют
452	319556.44	2230017.6	данные отсутствуют	данные отсутствуют
453	319555.78	2230016.84	данные отсутствуют	данные отсутствуют
454	319832.37	2229863.88	данные отсутствуют	данные отсутствуют
455	319854.52	2229867.93	данные отсутствуют	данные отсутствуют
456	319857.32	2229868.88	данные отсутствуют	данные отсутствуют
457	319859.71	2229870.62	данные отсутствуют	данные отсутствуют
458	319861.5	2229872.98	данные отсутствуют	данные отсутствуют
459	319867.83	2229884.58	данные отсутствуют	данные отсутствуют
460	319848.58	2229893.01	данные отсутствуют	данные отсутствуют
461	319845.63	2229887.57	данные отсутствуют	данные отсутствуют
462	319831.87	2229885.09	данные отсутствуют	данные отсутствуют
463	319772.29	2229910.76	данные отсутствуют	данные отсутствуют
464	319760.83	2229915.72	данные отсутствуют	данные отсутствуют
465	319680.59	2229950.38	данные отсутствуют	данные отсутствуют

1674

Раздел 4.2

Сведения о частях земельного участка

Земельный участок			
(вид объекта недвижимости)			
Лист № __ Раздела 4.2	Всего листов раздела 4.2 : __	Всего разделов: __	Всего листов выписки: __
14.07.2022 № **/****/*****			
Кадастровый номер:		47:29:0574001:303	

Номер точки	Координаты, м		Описание закрепления на местности	Средняя квадратическая погрешность определения координат характерных точек границы части земельного участка, м
	X	Y		
1	2	3	4	5
466	319638.33	2229968.55	данные отсутствуют	данные отсутствуют
467	319580.67	2229993.11	данные отсутствуют	данные отсутствуют
468	319562.23	2230005.46	данные отсутствуют	данные отсутствуют
469	319558.3	2229989.13	данные отсутствуют	данные отсутствуют
470	319558.08	2229985.66	данные отсутствуют	данные отсутствуют
471	319559.07	2229982.33	данные отсутствуют	данные отсутствуют
472	319561.14	2229979.53	данные отсутствуют	данные отсутствуют
473	319564.05	2229977.62	данные отсутствуют	данные отсутствуют
474	319629.94	2229949.08	данные отсутствуют	данные отсутствуют
475	319696.04	2229920.66	данные отсутствуют	данные отсутствуют
476	319763.94	2229891.28	данные отсутствуют	данные отсутствуют
477	319826.65	2229864.52	данные отсутствуют	данные отсутствуют
478	319829.46	2229863.78	данные отсутствуют	данные отсутствуют
479	319583.44	2230004.27	данные отсутствуют	данные отсутствуют
480	319586.52	2230016.68	данные отсутствуют	данные отсутствуют
481	319586.79	2230019.8	данные отсутствуют	данные отсутствуют
482	319586.08	2230022.85	данные отсутствуют	данные отсутствуют

1675

Раздел 4.2

Сведения о частях земельного участка

Земельный участок			
(вид объекта недвижимости)			
Лист № __ Раздела 4.2	Всего листов раздела 4.2 : __	Всего разделов: __	Всего листов выписки: __
14.07.2022 № **/****/*****			
Кадастровый номер:		47:29:0574001:303	

Номер точки	Координаты, м		Описание закрепления на местности	Средняя квадратическая погрешность определения координат характерных точек границы части земельного участка, м
	X	Y		
1	2	3	4	5
483	319584.47	2230025.53	данные отсутствуют	данные отсутствуют
484	319582.11	2230027.58	данные отсутствуют	данные отсутствуют
485	319579.22	2230028.8	данные отсутствуют	данные отсутствуют
486	319578.18	2230029.05	данные отсутствуют	данные отсутствуют
487	319575.06	2230029.3	данные отсутствуют	данные отсутствуют
488	319572.02	2230028.57	данные отсутствуют	данные отсутствуют
489	319570.87	2230027.87	данные отсутствуют	данные отсутствуют
490	319565.77	2230020.2	данные отсутствуют	данные отсутствуют
491	319564.06	2230013.08	данные отсутствуют	данные отсутствуют
492	319871.79	2229891.84	данные отсутствуют	данные отсутствуют
493	319881.29	2229909.26	данные отсутствуют	данные отсутствуют
494	319910.67	2229964.23	данные отсутствуют	данные отсутствуют
495	319946.94	2230030.28	данные отсутствуют	данные отсутствуют
496	319948.04	2230033.46	данные отсутствуют	данные отсутствуют
497	319948.02	2230036.83	данные отсутствуют	данные отсутствуют
498	319946.88	2230040.01	данные отсутствуют	данные отсутствуют
499	319944.76	2230042.62	данные отсутствуют	данные отсутствуют

1676

Раздел 4.2

Сведения о частях земельного участка

Земельный участок			
(вид объекта недвижимости)			
Лист № __ Раздела 4.2	Всего листов раздела 4.2 : __	Всего разделов: __	Всего листов выписки: __
14.07.2022 № **/****/*****			
Кадастровый номер:		47:29:0574001:303	

Номер точки	Координаты, м		Описание закрепления на местности	Средняя квадратическая погрешность определения координат характерных точек границы части земельного участка, м
	X	Y		
1	2	3	4	5
500	319935.06	2230051.09	данные отсутствуют	данные отсутствуют
501	320001.89	2230052.4	данные отсутствуют	данные отсутствуют
502	320005.02	2230052.96	данные отсутствуют	данные отсутствуют
503	320007.8	2230054.48	данные отсутствуют	данные отсутствуют
504	320009.98	2230056.79	данные отсутствуют	данные отсутствуют
505	320011.32	2230059.67	данные отсутствуют	данные отсутствуют
506	320028.37	2230119.85	данные отсутствуют	данные отсутствуют
507	320050.31	2230196.03	данные отсутствуют	данные отсутствуют
508	320071.19	2230269.28	данные отсутствуют	данные отсутствуют
509	320087	2230326.52	данные отсутствуют	данные отсутствуют
510	320067.43	2230334.57	данные отсутствуют	данные отсутствуют
511	320050.79	2230275.06	данные отсутствуют	данные отсутствуют
512	320029.92	2230201.85	данные отсутствуют	данные отсутствуют
513	320007.99	2230125.69	данные отсутствуют	данные отсутствуют
514	319993.43	2230073.05	данные отсутствуют	данные отсутствуют
515	319929.04	2230071.94	данные отсутствуют	данные отсутствуют
516	319917.35	2230077.93	данные отсутствуют	данные отсутствуют

1677

Раздел 4.2

Сведения о частях земельного участка

Земельный участок			
(вид объекта недвижимости)			
Лист № __ Раздела 4.2	Всего листов раздела 4.2 : __	Всего разделов: __	Всего листов выписки: __
14.07.2022 № **/****/*****			
Кадастровый номер:		47:29:0574001:303	

Номер точки	Координаты, м		Описание закрепления на местности	Средняя квадратическая погрешность определения координат характерных точек границы части земельного участка, м
	X	Y		
1	2	3	4	5
517	319914.38	2230078.9	данные отсутствуют	данные отсутствуют
518	319911.92	2230079.91	данные отсутствуют	данные отсутствуют
519	319909	2230081.01	данные отсутствуют	данные отсутствуют
520	319895.6	2230083.78	данные отсутствуют	данные отсутствуют
521	319892.47	2230083.92	данные отсутствуют	данные отсутствуют
522	319889.46	2230083.1	данные отсутствуют	данные отсутствуют
523	319886.84	2230081.38	данные отсутствуют	данные отсутствуют
524	319884.89	2230078.94	данные отсутствуют	данные отсутствуют
525	319883.93	2230076.4	данные отсутствуют	данные отсутствуют
526	319883.77	2230075.76	данные отсутствуют	данные отсутствуют
527	319883.32	2230073.95	данные отсутствуют	данные отсутствуют
528	319883.54	2230070.83	данные отсутствуют	данные отсутствуют
529	319884.71	2230067.93	данные отсутствуют	данные отсутствуют
530	319886.72	2230065.53	данные отсутствуют	данные отсутствуют
531	319924.51	2230032.69	данные отсутствуют	данные отсутствуют
532	319891.98	2229974.25	данные отсутствуют	данные отсутствуют
533	319862.82	2229919.24	данные отсутствуют	данные отсутствуют

1678

Раздел 4.2

Сведения о частях земельного участка

Земельный участок			
(вид объекта недвижимости)			
Лист № __ Раздела 4.2	Всего листов раздела 4.2 : __	Всего разделов: __	Всего листов выписки: __
14.07.2022 № **/****/*****			
Кадастровый номер:		47:29:0574001:303	

Номер точки	Координаты, м		Описание закрепления на местности	Средняя квадратическая погрешность определения координат характерных точек границы части земельного участка, м
	X	Y		
1	2	3	4	5
534	319852.3	2229899.87	данные отсутствуют	данные отсутствуют

1679

Раздел 4.2

Сведения о частях земельного участка

Земельный участок				
(вид объекта недвижимости)				
Лист № ____ Раздела <u>4.2</u>		Всего листов раздела <u>4.2</u> : ____		Всего разделов: ____
Всего листов выписки: ____				
14.07.2022 № **/****/*****				
Кадастровый номер:			47:29:0574001:303	
Сведения о характерных точках границы части (частей) земельного участка				
Учетный номер части: 20				
Система координат: Местная 167				
Зона №				
Номер точки	Координаты, м		Описание закрепления на местности	Средняя квадратическая погрешность определения координат характерных точек границы части земельного участка, м
	X	Y		
1	2	3	4	5
1	319770.77	2230197.75	данные отсутствуют	данные отсутствуют
2	319778.42	2230217.75	данные отсутствуют	данные отсутствуют
3	319769.42	2230221.2	данные отсутствуют	данные отсутствуют
4	319768.5	2230221.58	данные отсутствуют	данные отсутствуют
5	319765.95	2230215.94	данные отсутствуют	данные отсутствуют
6	319766.75	2230215.57	данные отсутствуют	данные отсутствуют
7	319761.48	2230201.3	данные отсутствуют	данные отсутствуют
8	319338.29	2229970.17	данные отсутствуют	данные отсутствуют
9	319346.46	2229986.88	данные отсутствуют	данные отсутствуют
10	319314.33	2230002.58	данные отсутствуют	данные отсутствуют
11	319317.12	2230008.3	данные отсутствуют	данные отсутствуют
12	319305.85	2230013.81	данные отсутствуют	данные отсутствуют
13	319303.05	2230008.09	данные отсутствуют	данные отсутствуют
14	319273.18	2230022.69	данные отсутствуют	данные отсутствуют
15	319265.02	2230005.96	данные отсутствуют	данные отсутствуют
16	319988	2230235.6	данные отсутствуют	данные отсутствуют

1680

Раздел 4.2

Сведения о частях земельного участка

Земельный участок			
(вид объекта недвижимости)			
Лист № __ Раздела 4.2	Всего листов раздела 4.2 : __	Всего разделов: __	Всего листов выписки: __
14.07.2022 № **/***/*****			
Кадастровый номер:		47:29:0574001:303	

Номер точки	Координаты, м		Описание закрепления на местности	Средняя квадратическая погрешность определения координат характерных точек границы части земельного участка, м
	X	Y		
1	2	3	4	5
17	319992.85	2230248.75	данные отсутствуют	данные отсутствуют
18	319932.11	2230271.43	данные отсутствуют	данные отсутствуют
19	319927.19	2230258.25	данные отсутствуют	данные отсутствуют
20	319795.5	2230235.24	данные отсутствуют	данные отсутствуют
21	319798.54	2230241.62	данные отсутствуют	данные отсутствуют
22	319795	2230243.3	данные отсутствуют	данные отсутствуют
23	319792	2230236.99	данные отсутствуют	данные отсутствуют
24	319791.97	2230236.92	данные отсутствуют	данные отсутствуют
25	319877.44	2229968.03	данные отсутствуют	данные отсутствуют
26	319879.68	2229974.36	данные отсутствуют	данные отсутствуют
27	319876.63	2229975.61	данные отсутствуют	данные отсутствуют
28	319879.02	2229981.61	данные отсутствуют	данные отсутствуют
29	319851.45	2229992.36	данные отсутствуют	данные отсутствуют
30	319834.1	2229999.01	данные отсутствуют	данные отсутствуют
31	319836.05	2230004.23	данные отсутствуют	данные отсутствуют
32	319833.59	2230005.26	данные отсутствуют	данные отсутствуют
33	319835.14	2230009.23	данные отсутствуют	данные отсутствуют

1681

Раздел 4.2

Сведения о частях земельного участка

Земельный участок			
(вид объекта недвижимости)			
Лист № __ Раздела 4.2	Всего листов раздела 4.2 : __	Всего разделов: __	Всего листов выписки: __
14.07.2022 № **/****/*****			
Кадастровый номер:		47:29:0574001:303	

Номер точки	Координаты, м		Описание закрепления на местности	Средняя квадратическая погрешность определения координат характерных точек границы части земельного участка, м
	X	Y		
1	2	3	4	5
34	319828.84	2230011.68	данные отсутствуют	данные отсутствуют
35	319827.22	2230007.57	данные отсутствуют	данные отсутствуют
36	319824.13	2230008.67	данные отсутствуют	данные отсутствуют
37	319815.01	2229985.66	данные отсутствуют	данные отсутствуют
38	319825.98	2229981.24	данные отсутствуют	данные отсутствуют
39	319835.84	2229977.22	данные отсутствуют	данные отсутствуют
40	319871.65	2229963.25	данные отсутствуют	данные отсутствуют
41	319874.52	2229969.16	данные отсутствуют	данные отсутствуют
42	319896.18	2229998.87	данные отсутствуют	данные отсутствуют
43	319902.2	2230014.54	данные отсутствуют	данные отсутствуют
44	319851.75	2230033.91	данные отсутствуют	данные отсутствуют
45	319845.74	2230018.23	данные отсутствуют	данные отсутствуют
46	319846.28	2230018.02	данные отсутствуют	данные отсутствуют
47	319646.74	2229990.24	данные отсутствуют	данные отсутствуют
48	319652.6	2230005.5	данные отсутствуют	данные отсутствуют
49	319639.66	2230010.52	данные отсутствуют	данные отсутствуют
50	319634.78	2229998.18	данные отсутствуют	данные отсутствуют

1682

Раздел 4.2

Сведения о частях земельного участка

Земельный участок			
(вид объекта недвижимости)			
Лист № __ Раздела 4.2	Всего листов раздела 4.2 : __	Всего разделов: __	Всего листов выписки: __
14.07.2022 № **/****/*****			
Кадастровый номер:		47:29:0574001:303	

Номер точки	Координаты, м		Описание закрепления на местности	Средняя квадратическая погрешность определения координат характерных точек границы части земельного участка, м
	X	Y		
1	2	3	4	5
51	319635.47	2229997.88	данные отсутствуют	данные отсутствуют
52	319633.62	2229993.27	данные отсутствуют	данные отсутствуют
53	319639.49	2229990.8	данные отсутствуют	данные отсутствуют
54	319640.17	2229992.51	данные отсутствуют	данные отсутствуют
55	319960.84	2229935.2	данные отсутствуют	данные отсутствуют
56	319967.72	2229952.41	данные отсутствуют	данные отсутствуют
57	319916.9	2229972.15	данные отсутствуют	данные отсутствуют
58	319910.15	2229955.02	данные отсутствуют	данные отсутствуют
59	320091.15	2230299.08	данные отсутствуют	данные отсутствуют
60	320091.47	2230300.15	данные отсутствуют	данные отсутствуют
61	320091.18	2230301.27	данные отсутствуют	данные отсутствуют
62	320090.36	2230302.07	данные отсутствуют	данные отсутствуют
63	320089.3	2230302.33	данные отсутствуют	данные отсутствуют
64	320088.32	2230302.07	данные отсутствуют	данные отсутствуют
65	320087.51	2230301.3	данные отсутствуют	данные отсутствуют
66	320087.21	2230300.29	данные отсутствуют	данные отсутствуют
67	320087.44	2230299.22	данные отсутствуют	данные отсутствуют

1683

Раздел 4.2

Сведения о частях земельного участка

Земельный участок			
(вид объекта недвижимости)			
Лист № __ Раздела 4.2	Всего листов раздела 4.2 : __	Всего разделов: __	Всего листов выписки: __
14.07.2022 № **/****/*****			
Кадастровый номер:		47:29:0574001:303	

Номер точки	Координаты, м		Описание закрепления на местности	Средняя квадратическая погрешность определения координат характерных точек границы части земельного участка, м
	X	Y		
1	2	3	4	5
68	320088.1	2230298.46	данные отсутствуют	данные отсутствуют
69	320089.22	2230298.07	данные отсутствуют	данные отсутствуют
70	320090.43	2230298.37	данные отсутствуют	данные отсутствуют
71	319876.22	2230047.81	данные отсутствуют	данные отсутствуют
72	319876.96	2230050.13	данные отсутствуют	данные отсутствуют
73	319876.27	2230052.84	данные отсутствуют	данные отсутствуют
74	319874.48	2230054.53	данные отсутствуют	данные отсутствуют
75	319872.2	2230055.15	данные отсутствуют	данные отсутствуют
76	319869.83	2230054.54	данные отсутствуют	данные отсутствуют
77	319868.14	2230052.93	данные отсутствуют	данные отсутствуют
78	319867.41	2230050.62	данные отсутствуют	данные отсутствуют
79	319868.03	2230047.96	данные отсутствуют	данные отсутствуют
80	319869.88	2230046.18	данные отсутствуют	данные отсутствуют
81	319872.24	2230045.59	данные отсутствуют	данные отсутствуют
82	319874.45	2230046.16	данные отсутствуют	данные отсутствуют
83	319820.6	2230267.87	данные отсутствуют	данные отсутствуют
84	319822.53	2230272.55	данные отсутствуют	данные отсутствуют

1684

Раздел 4.2

Сведения о частях земельного участка

Земельный участок			
(вид объекта недвижимости)			
Лист № __ Раздела 4.2	Всего листов раздела 4.2 : __	Всего разделов: __	Всего листов выписки: __
14.07.2022 № **/****/*****			
Кадастровый номер:		47:29:0574001:303	

Номер точки	Координаты, м		Описание закрепления на местности	Средняя квадратическая погрешность определения координат характерных точек границы части земельного участка, м
	X	Y		
1	2	3	4	5
85	319816.57	2230274.82	данные отсутствуют	данные отсутствуют
86	319814.7	2230270.16	данные отсутствуют	данные отсутствуют
87	319889.6	2230291.21	данные отсутствуют	данные отсутствуют
88	319886.7	2230295.22	данные отсутствуют	данные отсутствуют
89	319915.86	2230319.46	данные отсутствуют	данные отсутствуют
90	319909	2230327.8	данные отсутствуют	данные отсутствуют
91	319895.76	2230316.9	данные отсутствуют	данные отсутствуют
92	319894.11	2230318.96	данные отсутствуют	данные отсутствуют
93	319891.4	2230316.62	данные отсутствуют	данные отсутствуют
94	319892.97	2230314.6	данные отсутствуют	данные отсутствуют
95	319876.87	2230301.35	данные отсутствуют	данные отсутствуют
96	319875.23	2230303.31	данные отсутствуют	данные отсутствуют
97	319872.39	2230300.99	данные отсутствуют	данные отсутствуют
98	319874.02	2230299.01	данные отсутствуют	данные отсутствуют
99	319857.93	2230285.76	данные отсутствуют	данные отсутствуют
100	319856.33	2230287.66	данные отсутствуют	данные отсутствуют
101	319853.48	2230285.27	данные отсутствуют	данные отсутствуют

1685

Раздел 4.2

Сведения о частях земельного участка

Земельный участок			
(вид объекта недвижимости)			
Лист № __ Раздела 4.2	Всего листов раздела 4.2 : __	Всего разделов: __	Всего листов выписки: __
14.07.2022 № **/****/*****			
Кадастровый номер:		47:29:0574001:303	

Номер точки	Координаты, м		Описание закрепления на местности	Средняя квадратическая погрешность определения координат характерных точек границы части земельного участка, м
	X	Y		
1	2	3	4	5
102	319855.01	2230283.36	данные отсутствуют	данные отсутствуют
103	319840.34	2230271.28	данные отсутствуют	данные отсутствуют
104	319842.25	2230268.35	данные отсутствуют	данные отсутствуют
105	319840.52	2230266.69	данные отсутствуют	данные отсутствуют
106	319842.77	2230264.02	данные отсутствуют	данные отсутствуют
107	319844.5	2230265.61	данные отсутствуют	данные отсутствуют
108	319846.89	2230262.71	данные отсутствуют	данные отсутствуют
109	319880.91	2230290.49	данные отсутствуют	данные отсутствуют
110	319884.01	2230286.7	данные отсутствуют	данные отсутствуют
111	319647.95	2230029.86	данные отсутствуют	данные отсутствуют
112	319664.56	2230072.26	данные отсутствуют	данные отсутствуют
113	319658.86	2230074.67	данные отсутствуют	данные отсутствуют
114	319656.58	2230068.68	данные отсутствуют	данные отсутствуют
115	319594.91	2230093.05	данные отсутствуют	данные отсутствуют
116	319580.47	2230056.19	данные отсутствуют	данные отсутствуют
117	319608.63	2230045.2	данные отсутствуют	данные отсутствуют
118	319599.76	2230022.68	данные отсутствуют	данные отсутствуют

1686

Раздел 4.2

Сведения о частях земельного участка

Земельный участок			
(вид объекта недвижимости)			
Лист № __ Раздела 4.2	Всего листов раздела 4.2 : __	Всего разделов: __	Всего листов выписки: __
14.07.2022 № **/****/*****			
Кадастровый номер:		47:29:0574001:303	

Номер точки	Координаты, м		Описание закрепления на местности	Средняя квадратическая погрешность определения координат характерных точек границы части земельного участка, м
	X	Y		
1	2	3	4	5
119	319616.73	2230015.93	данные отсутствуют	данные отсутствуют
120	319621.55	2230027.22	данные отсутствуют	данные отсутствуют
121	319623.15	2230026.57	данные отсутствуют	данные отсутствуют
122	319625.37	2230032.32	данные отсутствуют	данные отсутствуют
123	319623.64	2230033.18	данные отсутствуют	данные отсутствуют
124	319625.65	2230038.55	данные отсутствуют	данные отсутствуют
125	319556.5	2230016.51	данные отсутствуют	данные отсутствуют
126	319559.55	2230022.4	данные отсутствуют	данные отсутствуют
127	319556.22	2230023.58	данные отсутствуют	данные отсутствуют
128	319553.33	2230017.95	данные отсутствуют	данные отсутствуют
129	319690.55	2230137.99	данные отсутствуют	данные отсутствуют
130	319694.62	2230148.25	данные отсутствуют	данные отсутствуют
131	319627.13	2230174.95	данные отсутствуют	данные отсутствуют
132	319623.07	2230164.68	данные отсутствуют	данные отсутствуют
133	319564.16	2230262.2	данные отсутствуют	данные отсутствуют
134	319584.48	2230314.86	данные отсутствуют	данные отсутствуют
135	319531.81	2230335.18	данные отсутствуют	данные отсутствуют

1687

Раздел 4.2

Сведения о частях земельного участка

Земельный участок			
(вид объекта недвижимости)			
Лист № __ Раздела 4.2	Всего листов раздела 4.2 : __	Всего разделов: __	Всего листов выписки: __
14.07.2022 № **/****/*****			
Кадастровый номер:		47:29:0574001:303	

Номер точки	Координаты, м		Описание закрепления на местности	Средняя квадратическая погрешность определения координат характерных точек границы части земельного участка, м
	X	Y		
1	2	3	4	5
136	319511.5	2230282.51	данные отсутствуют	данные отсутствуют
137	319624.62	2229699.1	данные отсутствуют	данные отсутствуют
138	319627.39	2229702.12	данные отсутствуют	данные отсутствуют
139	319625.84	2229703.53	данные отсутствуют	данные отсутствуют
140	319623.08	2229700.5	данные отсутствуют	данные отсутствуют
141	319826.46	2229889.63	данные отсутствуют	данные отсутствуют
142	319828.3	2229894.1	данные отсутствуют	данные отсутствуют
143	319819.64	2229897.64	данные отсутствуют	данные отсутствуют
144	319817.72	2229893.24	данные отсутствуют	данные отсутствуют
145	319888.48	2230042.76	данные отсутствуют	данные отсутствуют
146	319889.23	2230044.94	данные отсутствуют	данные отсутствуют
147	319888.75	2230047.33	данные отсутствуют	данные отсутствуют
148	319886.95	2230049.36	данные отсутствуют	данные отсутствуют
149	319884.71	2230050.07	данные отсутствуют	данные отсутствуют
150	319882.4	2230049.58	данные отсутствуют	данные отсутствуют
151	319880.7	2230048.27	данные отсутствуют	данные отсутствуют
152	319879.66	2230045.64	данные отсутствуют	данные отсутствуют

1688

Раздел 4.2

Сведения о частях земельного участка

Земельный участок			
(вид объекта недвижимости)			
Лист № __ Раздела 4.2	Всего листов раздела 4.2 : __	Всего разделов: __	Всего листов выписки: __
14.07.2022 № **/****/*****			
Кадастровый номер:		47:29:0574001:303	

Номер точки	Координаты, м		Описание закрепления на местности	Средняя квадратическая погрешность определения координат характерных точек границы части земельного участка, м
	X	Y		
1	2	3	4	5
153	319880.28	2230042.91	данные отсутствуют	данные отсутствуют
154	319882.05	2230041.14	данные отсутствуют	данные отсутствуют
155	319884.22	2230040.52	данные отсутствуют	данные отсутствуют
156	319886.53	2230040.98	данные отсутствуют	данные отсутствуют
157	319915.49	2230112.71	данные отсутствуют	данные отсутствуют
158	319919.92	2230124.31	данные отсутствуют	данные отсутствуют
159	319886.83	2230137.16	данные отсутствуют	данные отсутствуют
160	319882.43	2230125.52	данные отсутствуют	данные отсутствуют
161	320029.11	2230293.5	данные отсутствуют	данные отсутствуют
162	320029.48	2230299.53	данные отсутствуют	данные отсутствуют
163	320029.84	2230308.77	данные отсутствуют	данные отсутствуют
164	319969.81	2230308.34	данные отсутствуют	данные отсутствуют
165	319969.42	2230298.94	данные отсутствуют	данные отсутствуют
166	319987.02	2230298.94	данные отсутствуют	данные отсутствуют
167	319987.16	2230293.83	данные отсутствуют	данные отсутствуют
168	319990.63	2230293.81	данные отсутствуют	данные отсутствуют
169	319990.64	2230298.95	данные отсутствуют	данные отсутствуют

1689

Раздел 4.2

Сведения о частях земельного участка

Земельный участок			
(вид объекта недвижимости)			
Лист № __ Раздела 4.2	Всего листов раздела 4.2 : __	Всего разделов: __	Всего листов выписки: __
14.07.2022 № **/***/*****			
Кадастровый номер:		47:29:0574001:303	

Номер точки	Координаты, м		Описание закрепления на местности	Средняя квадратическая погрешность определения координат характерных точек границы части земельного участка, м
	X	Y		
1	2	3	4	5
170	320024.71	2230299.53	данные отсутствуют	данные отсутствуют
171	320024.6	2230293.48	данные отсутствуют	данные отсутствуют
172	319971.93	2229963.21	данные отсутствуют	данные отсутствуют
173	319978.63	2229980.27	данные отсутствуют	данные отсутствуют
174	319927.75	2230000.23	данные отсутствуют	данные отсутствуют
175	319921.11	2229983.14	данные отсутствуют	данные отсутствуют
176	319863.56	2230052.15	данные отсутствуют	данные отсутствуют
177	319864.38	2230054.63	данные отсутствуют	данные отсутствуют
178	319863.7	2230057.28	данные отсутствуют	данные отсутствуют
179	319861.78	2230059.08	данные отсутствуют	данные отсутствуют
180	319859.56	2230059.6	данные отсутствуют	данные отсутствуют
181	319857.51	2230059.12	данные отсутствуют	данные отсутствуют
182	319855.64	2230057.5	данные отсутствуют	данные отсутствуют
183	319854.82	2230054.72	данные отсутствуют	данные отсутствуют
184	319855.67	2230052.09	данные отсутствуют	данные отсутствуют
185	319857.31	2230050.63	данные отсутствуют	данные отсутствуют
186	319859.6	2230050.02	данные отсутствуют	данные отсутствуют

1690

Раздел 4.2

Сведения о частях земельного участка

Земельный участок			
(вид объекта недвижимости)			
Лист № __ Раздела 4.2	Всего листов раздела 4.2 : __	Всего разделов: __	Всего листов выписки: __
14.07.2022 № **/****/*****			
Кадастровый номер:		47:29:0574001:303	

Номер точки	Координаты, м		Описание закрепления на местности	Средняя квадратическая погрешность определения координат характерных точек границы части земельного участка, м
	X	Y		
1	2	3	4	5
187	319861.82	2230050.59	данные отсутствуют	данные отсутствуют
188	319849.98	2230055.96	данные отсутствуют	данные отсутствуют
189	319851.44	2230057.56	данные отсутствуют	данные отсутствуют
190	319852.05	2230059.73	данные отсутствуют	данные отсутствуют
191	319851.48	2230062.17	данные отсутствуют	данные отсутствуют
192	319849.84	2230063.93	данные отсутствуют	данные отсутствуют
193	319847.37	2230064.68	данные отсутствуют	данные отсутствуют
194	319845.13	2230064.17	данные отсутствуют	данные отсутствуют
195	319843.28	2230062.52	данные отсутствуют	данные отсутствуют
196	319842.44	2230060.19	данные отсутствуют	данные отсутствуют
197	319843.05	2230057.64	данные отсутствуют	данные отсутствуют
198	319844.82	2230055.79	данные отсутствуют	данные отсутствуют
199	319847.18	2230055.11	данные отсутствуют	данные отсутствуют
200	319786.01	2229952.5	данные отсутствуют	данные отсутствуют
201	319779.9	2229954.85	данные отсутствуют	данные отсутствуют
202	319779.37	2229953.67	данные отсутствуют	данные отсутствуют
203	319753.36	2229964.14	данные отсутствуют	данные отсутствуют

1691

Раздел 4.2

Сведения о частях земельного участка

Земельный участок			
(вид объекта недвижимости)			
Лист № __ Раздела 4.2	Всего листов раздела 4.2 : __	Всего разделов: __	Всего листов выписки: __
14.07.2022 № **/****/*****			
Кадастровый номер:		47:29:0574001:303	

Номер точки	Координаты, м		Описание закрепления на местности	Средняя квадратическая погрешность определения координат характерных точек границы части земельного участка, м
	X	Y		
1	2	3	4	5
204	319762.1	2229986.3	данные отсутствуют	данные отсутствуют
205	319790.04	2229975.25	данные отсутствуют	данные отсутствуют
206	319804.47	2230012.14	данные отсутствуют	данные отсутствуют
207	319776.47	2230023.08	данные отсутствуют	данные отсутствуют
208	319785.11	2230045.31	данные отсутствуют	данные отсутствуют
209	319813.16	2230034.33	данные отсутствуют	данные отсутствуют
210	319827.58	2230071.22	данные отсутствуют	данные отсутствуют
211	319799.62	2230082.13	данные отсутствуют	данные отсутствуют
212	319808.33	2230104.32	данные отсутствуют	данные отсутствуют
213	319836.34	2230093.35	данные отсутствуют	данные отсутствуют
214	319850.72	2230130.21	данные отсутствуют	данные отсутствуют
215	319822.57	2230141.28	данные отсутствуют	данные отсутствуют
216	319831.46	2230163.39	данные отсутствуют	данные отсутствуют
217	319859.46	2230152.52	данные отсутствуют	данные отсутствуют
218	319873.81	2230189.25	данные отсутствуют	данные отсутствуют
219	319812.41	2230213.31	данные отсутствуют	данные отсутствуют
220	319814.55	2230219.09	данные отсутствуют	данные отсутствуют

1692

Раздел 4.2

Сведения о частях земельного участка

Земельный участок			
(вид объекта недвижимости)			
Лист № __ Раздела 4.2	Всего листов раздела 4.2 : __	Всего разделов: __	Всего листов выписки: __
14.07.2022 № **/****/*****			
Кадастровый номер:		47:29:0574001:303	

Номер точки	Координаты, м		Описание закрепления на местности	Средняя квадратическая погрешность определения координат характерных точек границы части земельного участка, м
	X	Y		
1	2	3	4	5
221	319808.54	2230221.24	данные отсутствуют	данные отсутствуют
222	319806.27	2230215.63	данные отсутствуют	данные отсутствуют
223	319791.85	2230178.94	данные отсутствуют	данные отсутствуют
224	319814.24	2230170.11	данные отсутствуют	данные отсутствуют
225	319805.52	2230147.88	данные отсутствуют	данные отсутствуют
226	319789.06	2230154.32	данные отсутствуют	данные отсутствуют
227	319791.24	2230159.96	данные отсутствуют	данные отсутствуют
228	319785.52	2230162.18	данные отсутствуют	данные отсутствуют
229	319783.13	2230156.64	данные отсутствуют	данные отсутствуют
230	319768.64	2230119.83	данные отсутствуют	данные отсутствуют
231	319766.44	2230114.22	данные отсутствуют	данные отсутствуют
232	319772.68	2230111.89	данные отсутствуют	данные отсутствуют
233	319774.83	2230117.44	данные отсутствуют	данные отсутствуют
234	319791.11	2230111.14	данные отсутствуют	данные отсутствуют
235	319782.38	2230088.86	данные отсутствуют	данные отсутствуют
236	319766.01	2230095.24	данные отсутствуют	данные отсутствуют
237	319768.23	2230100.76	данные отсутствуют	данные отсутствуют

1693

Раздел 4.2

Сведения о частях земельного участка

Земельный участок			
(вид объекта недвижимости)			
Лист № __ Раздела 4.2	Всего листов раздела 4.2 : __	Всего разделов: __	Всего листов выписки: __
14.07.2022 № **/****/*****			
Кадастровый номер:		47:29:0574001:303	

Номер точки	Координаты, м		Описание закрепления на местности	Средняя квадратическая погрешность определения координат характерных точек границы части земельного участка, м
	X	Y		
1	2	3	4	5
238	319762.1	2230103.25	данные отсутствуют	данные отсутствуют
239	319759.89	2230097.63	данные отсутствуют	данные отсутствуют
240	319745.57	2230060.72	данные отсутствуют	данные отсутствуют
241	319767.91	2230051.99	данные отсутствуют	данные отсутствуют
242	319759.22	2230029.82	данные отсутствуют	данные отсутствуют
243	319742.99	2230036.17	данные отсутствуют	данные отсутствуют
244	319745.19	2230041.75	данные отсутствуют	данные отсутствуют
245	319739.15	2230044.08	данные отсутствуют	данные отсутствуют
246	319736.89	2230038.54	данные отсутствуют	данные отсутствуют
247	319722.48	2230001.86	данные отсутствуют	данные отсутствуют
248	319744.66	2229993.06	данные отсутствуют	данные отсутствуют
249	319735.88	2229970.45	данные отсутствуют	данные отсутствуют
250	319745.33	2229966.73	данные отсутствуют	данные отсутствуют
251	319740.85	2229955.47	данные отсутствуют	данные отсутствуют
252	319774.88	2229942.21	данные отсутствуют	данные отсутствуют
253	319774.51	2229941.27	данные отсутствуют	данные отсутствуют
254	319780.72	2229938.75	данные отсутствуют	данные отсутствуют

1694

Раздел 4.2

Сведения о частях земельного участка

Земельный участок			
(вид объекта недвижимости)			
Лист № __ Раздела 4.2	Всего листов раздела 4.2 : __	Всего разделов: __	Всего листов выписки: __
14.07.2022 № **/****/*****			
Кадастровый номер:		47:29:0574001:303	

Номер точки	Координаты, м		Описание закрепления на местности	Средняя квадратическая погрешность определения координат характерных точек границы части земельного участка, м
	X	Y		
1	2	3	4	5
255	319538.83	2230046.93	данные отсутствуют	данные отсутствуют
256	319543.41	2230058.76	данные отсутствуют	данные отсутствуют
257	319531.7	2230063.38	данные отсутствуют	данные отсутствуют
258	319526.93	2230051.46	данные отсутствуют	данные отсутствуют
259	319678.75	2230107.1	данные отсутствуют	данные отсутствуют
260	319682.23	2230117.19	данные отсутствуют	данные отсутствуют
261	319654.31	2230127.94	данные отсутствуют	данные отсутствуют
262	319662.6	2230149.04	данные отсутствуют	данные отсутствуют
263	319649.41	2230154.26	данные отсутствуют	данные отсутствуют
264	319641.06	2230133.23	данные отсутствуют	данные отсутствуют
265	319614.42	2230143.5	данные отсутствуют	данные отсутствуют
266	319610.28	2230133.16	данные отсутствуют	данные отсутствуют
267	319883	2230053.42	данные отсутствуют	данные отсутствуют
268	319912.19	2230062.76	данные отсутствуют	данные отсутствуют
268	319912.19	2230062.76	данные отсутствуют	данные отсутствуют
268	319912.19	2230062.76	данные отсутствуют	данные отсутствуют
269	319907.37	2230064.9	данные отсутствуют	данные отсутствуют

1695

Раздел 4.2

Сведения о частях земельного участка

Земельный участок			
(вид объекта недвижимости)			
Лист № __ Раздела 4.2	Всего листов раздела 4.2 : __	Всего разделов: __	Всего листов выписки: __
14.07.2022 № **/***/*****			
Кадастровый номер:		47:29:0574001:303	

Номер точки	Координаты, м		Описание закрепления на местности	Средняя квадратическая погрешность определения координат характерных точек границы части земельного участка, м
	X	Y		
1	2	3	4	5
270	319883.17	2230057.15	данные отсутствуют	данные отсутствуют
271	319837.12	2230076.86	данные отсутствуют	данные отсутствуют
272	319775.96	2229925.46	данные отсутствуют	данные отсутствуют
273	319779.14	2229925.77	данные отсутствуют	данные отсутствуют
274	319779.77	2229925.58	данные отсутствуют	данные отсутствуют
275	319839.02	2230072.25	данные отсутствуют	данные отсутствуют
276	319907.56	2230092.17	данные отсутствуют	данные отсутствуют
277	319911.98	2230103.78	данные отсутствуют	данные отсутствуют
278	319878.9	2230116.63	данные отсутствуют	данные отсутствуют
279	319874.49	2230104.99	данные отсутствуют	данные отсутствуют
280	319867.43	2229923.16	данные отсутствуют	данные отсутствуют
281	319873.8	2229940.1	данные отсутствуют	данные отсутствуют
282	319823.35	2229959.8	данные отсутствуют	данные отсутствуют
283	319816.9	2229942.59	данные отсутствуют	данные отсутствуют
284	319980.95	2230216.2	данные отсутствуют	данные отсутствуют
285	319985.8	2230229.35	данные отсутствуют	данные отсутствуют
286	319925.05	2230252.03	данные отсутствуют	данные отсутствуют

1696

Раздел 4.2

Сведения о частях земельного участка

Земельный участок			
(вид объекта недвижимости)			
Лист № __ Раздела 4.2	Всего листов раздела 4.2 : __	Всего разделов: __	Всего листов выписки: __
14.07.2022 № **/***/*****			
Кадастровый номер:		47:29:0574001:303	

Номер точки	Координаты, м		Описание закрепления на местности	Средняя квадратическая погрешность определения координат характерных точек границы части земельного участка, м
	X	Y		
1	2	3	4	5
287	319920.14	2230238.85	данные отсутствуют	данные отсутствуют
288	319923.3	2230133.62	данные отсутствуют	данные отсутствуют
289	319927.73	2230145.22	данные отсутствуют	данные отсутствуют
290	319894.64	2230158.07	данные отсутствуют	данные отсутствуют
291	319890.24	2230146.43	данные отсутствуют	данные отсутствуют
292	319871.73	2229891.86	данные отсутствуют	данные отсутствуют
293	319881.19	2229909.29	данные отсутствуют	данные отсутствуют
294	319910.55	2229964.32	данные отсутствуют	данные отсутствуют
295	319946.99	2230030.23	данные отсутствуют	данные отсутствуют
296	319948.11	2230033.44	данные отсутствуют	данные отсутствуют
297	319948.09	2230036.83	данные отсутствуют	данные отсутствуют
298	319946.93	2230040.02	данные отсутствуют	данные отсутствуют
299	319944.77	2230042.65	данные отсутствуют	данные отсутствуют
300	319926.67	2230058.23	данные отсутствуют	данные отсутствуют
301	319928.08	2230058.08	данные отсутствуют	данные отсутствуют
302	319929.75	2230058.04	данные отсутствуют	данные отсутствуют
303	319993.15	2230061.71	данные отсутствуют	данные отсутствуют

1697

Раздел 4.2

Сведения о частях земельного участка

Земельный участок			
(вид объекта недвижимости)			
Лист № __ Раздела 4.2	Всего листов раздела 4.2 : __	Всего разделов: __	Всего листов выписки: __
14.07.2022 № **/****/*****			
Кадастровый номер:		47:29:0574001:303	

Номер точки	Координаты, м		Описание закрепления на местности	Средняя квадратическая погрешность определения координат характерных точек границы части земельного участка, м
	X	Y		
1	2	3	4	5
304	319996.12	2230062.34	данные отсутствуют	данные отсутствуют
305	319998.76	2230063.84	данные отсутствуют	данные отсутствуют
306	320000.83	2230066.06	данные отсутствуют	данные отсутствуют
307	320002.14	2230068.8	данные отсутствуют	данные отсутствуют
308	320018.33	2230122.51	данные отсутствуют	данные отсутствуют
309	320041.47	2230197.49	данные отсутствуют	данные отсутствуют
310	320062.18	2230269.03	данные отсутствуют	данные отсутствуют
311	320079.71	2230329.52	данные отсутствуют	данные отсутствуют
312	320060.33	2230337.49	данные отсутствуют	данные отсутствуют
313	320042.01	2230274.9	данные отсутствуют	данные отсутствуют
314	320021.37	2230203.57	данные отсутствуют	данные отсутствуют
315	319998.42	2230128.54	данные отсутствуют	данные отсутствуют
316	319984.39	2230082.05	данные отсутствуют	данные отсутствуют
317	319929.44	2230078.85	данные отсутствуют	данные отсутствуют
318	319911.4	2230080.83	данные отсутствуют	данные отсутствуют
319	319894.66	2230083.49	данные отсутствуют	данные отсутствуют
320	319891.45	2230083.48	данные отсутствуют	данные отсутствуют

1698

Раздел 4.2

Сведения о частях земельного участка

Земельный участок			
(вид объекта недвижимости)			
Лист № __ Раздела 4.2	Всего листов раздела 4.2 : __	Всего разделов: __	Всего листов выписки: __
14.07.2022 № **/****/*****			
Кадастровый номер:		47:29:0574001:303	

Номер точки	Координаты, м		Описание закрепления на местности	Средняя квадратическая погрешность определения координат характерных точек границы части земельного участка, м
	X	Y		
1	2	3	4	5
321	319888.41	2230082.45	данные отсутствуют	данные отсутствуют
322	319885.85	2230080.51	данные отсутствуют	данные отсутствуют
323	319884.03	2230077.86	данные отсутствуют	данные отсутствуют
324	319883.16	2230074.77	данные отсутствуют	данные отсутствуют
325	319883.3	2230071.57	данные отсутствуют	данные отсутствуют
326	319884.45	2230068.57	данные отсутствуют	данные отсутствуют
327	319886.5	2230066.09	данные отсутствуют	данные отсутствуют
328	319924.59	2230032.7	данные отсутствуют	данные отсутствуют
329	319892.14	2229974.43	данные отсутствуют	данные отсутствуют
330	319862.88	2229919.15	данные отсутствуют	данные отсутствуют
331	319852.43	2229899.81	данные отсутствуют	данные отсутствуют
332	319900.99	2230067.73	данные отсутствуют	данные отсутствуют
332	319900.99	2230067.73	данные отсутствуют	данные отсутствуют
333	319906.07	2230079.67	данные отсутствуют	данные отсутствуют
333	319906.07	2230079.67	данные отсутствуют	данные отсутствуют
334	319917.33	2230074.85	данные отсутствуют	данные отсутствуют
334	319917.33	2230074.85	данные отсутствуют	данные отсутствуют

1699

Раздел 4.2

Сведения о частях земельного участка

Земельный участок			
(вид объекта недвижимости)			
Лист № __ Раздела 4.2	Всего листов раздела 4.2 : __	Всего разделов: __	Всего листов выписки: __
14.07.2022 № **/****/*****			
Кадастровый номер:		47:29:0574001:303	

Номер точки	Координаты, м		Описание закрепления на местности	Средняя квадратическая погрешность определения координат характерных точек границы части земельного участка, м
	X	Y		
1	2	3	4	5
335	319785.21	2230282.62	данные отсутствуют	данные отсутствуют
336	319834.22	2230300.53	данные отсутствуют	данные отсутствуют
337	319887.22	2230319.5	данные отсутствуют	данные отсутствуют
338	319967.72	2230348.27	данные отсутствуют	данные отсутствуют
339	320003.09	2230361.01	данные отсутствуют	данные отсутствуют
340	319989.63	2230366.54	данные отсутствуют	данные отсутствуют
341	319949.84	2230364.19	данные отсутствуют	данные отсутствуют
342	319880.15	2230339.28	данные отсутствуют	данные отсутствуют
343	319827.04	2230320.26	данные отсутствуют	данные отсутствуют
344	319777.96	2230302.33	данные отсутствуют	данные отсутствуют
345	319773.3	2230300.61	данные отсутствуют	данные отсутствуют
346	319763.9	2230274.77	данные отсутствуют	данные отсутствуют
347	319832.43	2229863.92	данные отсутствуют	данные отсутствуют
348	319854.54	2229867.99	данные отсутствуют	данные отсутствуют
349	319857.34	2229868.95	данные отсутствуют	данные отсутствуют
350	319859.73	2229870.69	данные отсутствуют	данные отсутствуют
351	319861.52	2229873.06	данные отсутствуют	данные отсутствуют

1700

Раздел 4.2

Сведения о частях земельного участка

Земельный участок			
(вид объекта недвижимости)			
Лист № __ Раздела 4.2	Всего листов раздела 4.2 : __	Всего разделов: __	Всего листов выписки: __
14.07.2022 № **/****/*****			
Кадастровый номер:		47:29:0574001:303	

Номер точки	Координаты, м		Описание закрепления на местности	Средняя квадратическая погрешность определения координат характерных точек границы части земельного участка, м
	X	Y		
1	2	3	4	5
352	319867.78	2229884.6	данные отсутствуют	данные отсутствуют
353	319848.72	2229892.95	данные отсутствуют	данные отсутствуют
354	319845.77	2229887.5	данные отсутствуют	данные отсутствуют
355	319831.94	2229885.1	данные отсутствуют	данные отсутствуют
356	319772.24	2229910.63	данные отсутствуют	данные отсутствуют
357	319760.57	2229915.69	данные отсутствуют	данные отсутствуют
358	319760.41	2229915.68	данные отсутствуют	данные отсутствуют
358	319760.41	2229915.68	данные отсутствуют	данные отсутствуют
359	319738.06	2229922.91	данные отсутствуют	данные отсутствуют
359	319738.06	2229922.91	данные отсутствуют	данные отсутствуют
360	319681.97	2229949.72	данные отсутствуют	данные отсутствуют
361	319638.32	2229968.49	данные отсутствуют	данные отсутствуют
362	319580.66	2229993.08	данные отсутствуют	данные отсутствуют
363	319581.66	2229997.1	данные отсутствуют	данные отсутствуют
363	319581.66	2229997.1	данные отсутствуют	данные отсутствуют
364	319562.21	2230005.47	данные отсутствуют	данные отсутствуют
365	319558.29	2229989.11	данные отсутствуют	данные отсутствуют

1701

Раздел 4.2

Сведения о частях земельного участка

Земельный участок			
(вид объекта недвижимости)			
Лист № __ Раздела 4.2	Всего листов раздела 4.2 : __	Всего разделов: __	Всего листов выписки: __
14.07.2022 № **/****/*****			
Кадастровый номер:		47:29:0574001:303	

Номер точки	Координаты, м		Описание закрепления на местности	Средняя квадратическая погрешность определения координат характерных точек границы части земельного участка, м
	X	Y		
1	2	3	4	5
366	319558.08	2229985.63	данные отсутствуют	данные отсутствуют
367	319559.07	2229982.3	данные отсутствуют	данные отсутствуют
368	319561.15	2229979.5	данные отсутствуют	данные отсутствуют
369	319564.06	2229977.59	данные отсутствуют	данные отсутствуют
370	319630.03	2229949.19	данные отсутствуют	данные отсутствуют
371	319696.13	2229920.77	данные отсутствуют	данные отсутствуют
372	319763.92	2229891.36	данные отсутствуют	данные отсутствуют
373	319826.69	2229864.56	данные отсутствуют	данные отсутствуют
374	319829.52	2229863.81	данные отсутствуют	данные отсутствуют
375	319546.73	2230023.27	данные отсутствуют	данные отсутствуют
376	319549.59	2230024.53	данные отсутствуют	данные отсутствуют
377	319551.93	2230026.61	данные отсутствуют	данные отсутствуют
378	319553.51	2230029.31	данные отсутствуют	данные отсутствуют
379	319573.89	2230081.61	данные отсутствуют	данные отсутствуют
380	319596.92	2230142	данные отсутствуют	данные отсутствуют
381	319619.69	2230200.93	данные отсутствуют	данные отсутствуют
382	319672.73	2230241.66	данные отсутствуют	данные отсутствуют

1702

Раздел 4.2

Сведения о частях земельного участка

Земельный участок			
(вид объекта недвижимости)			
Лист № __ Раздела 4.2	Всего листов раздела 4.2 : __	Всего разделов: __	Всего листов выписки: __
14.07.2022 № **/***/*****			
Кадастровый номер:		47:29:0574001:303	

Номер точки	Координаты, м		Описание закрепления на местности	Средняя квадратическая погрешность определения координат характерных точек границы части земельного участка, м
	X	Y		
1	2	3	4	5
383	319732.11	2230263.07	данные отсутствуют	данные отсутствуют
384	319703.54	2230275.09	данные отсутствуют	данные отсутствуют
385	319664	2230260.82	данные отсутствуют	данные отсутствуют
386	319661.3	2230259.35	данные отсутствуют	данные отсутствуют
387	319604.47	2230215.68	данные отсутствуют	данные отсутствуют
388	319602.56	2230213.74	данные отсутствуют	данные отсутствуют
389	319601.24	2230211.36	данные отсутствуют	данные отсутствуют
390	319577.32	2230149.55	данные отсутствуют	данные отсутствуют
391	319554.31	2230089.2	данные отсутствуют	данные отсутствуют
392	319533.94	2230036.93	данные отсутствуют	данные отсутствуют
393	319533.27	2230033.87	данные отсутствуют	данные отсутствуют
394	319533.58	2230030.76	данные отсутствуют	данные отсутствуют
395	319534.84	2230027.9	данные отсутствуют	данные отсутствуют
396	319536.92	2230025.56	данные отсутствуют	данные отсутствуют
397	319538.02	2230024.92	данные отсутствуют	данные отсутствуют
398	319541.15	2230023.49	данные отсутствуют	данные отсутствуют
399	319543.61	2230022.96	данные отсутствуют	данные отсутствуют

1703

Раздел 4.2

Сведения о частях земельного участка

Земельный участок			
(вид объекта недвижимости)			
Лист № __ Раздела 4.2	Всего листов раздела 4.2 : __	Всего разделов: __	Всего листов выписки: __
14.07.2022 № **/****/*****			
Кадастровый номер:		47:29:0574001:303	

Номер точки	Координаты, м		Описание закрепления на местности	Средняя квадратическая погрешность определения координат характерных точек границы части земельного участка, м
	X	Y		
1	2	3	4	5
400	319583.43	2230004.27	данные отсутствуют	данные отсутствуют
401	319586.47	2230016.55	данные отсутствуют	данные отсутствуют
402	319586.73	2230019.67	данные отсутствуют	данные отсутствуют
403	319586.03	2230022.72	данные отсутствуют	данные отсутствуют
404	319584.41	2230025.4	данные отсутствуют	данные отсутствуют
405	319582.04	2230027.44	данные отсутствуют	данные отсутствуют
406	319579.16	2230028.66	данные отсутствуют	данные отсутствуют
407	319578.12	2230028.91	данные отсутствуют	данные отсутствуют
408	319575	2230029.16	данные отсутствуют	данные отсутствуют
409	319571.96	2230028.42	данные отсутствуют	данные отсутствуют
410	319570.82	2230027.72	данные отсутствуют	данные отсутствуют
411	319567.73	2230019.5	данные отсутствуют	данные отсутствуют
411	319567.73	2230019.5	данные отсутствуют	данные отсутствуют
411	319567.73	2230019.5	данные отсутствуют	данные отсутствуют
412	319565.74	2230020.2	данные отсутствуют	данные отсутствуют
413	319564.04	2230013.09	данные отсутствуют	данные отсутствуют
414	319526.06	2230030.35	данные отсутствуют	данные отсутствуют

1704

Раздел 4.2

Сведения о частях земельного участка

Земельный участок			
(вид объекта недвижимости)			
Лист № __ Раздела 4.2	Всего листов раздела 4.2 : __	Всего разделов: __	Всего листов выписки: __
14.07.2022 № **/****/*****			
Кадастровый номер:		47:29:0574001:303	

Номер точки	Координаты, м		Описание закрепления на местности	Средняя квадратическая погрешность определения координат характерных точек границы части земельного участка, м
	X	Y		
1	2	3	4	5
415	319561.5	2230123.75	данные отсутствуют	данные отсутствуют
416	319582	2230177.79	данные отсутствуют	данные отсутствуют
417	319602.86	2230232.86	данные отсутствуют	данные отсутствуют
418	319625.47	2230292.68	данные отсутствуют	данные отсутствуют
419	319630.51	2230305.8	данные отсутствуют	данные отсутствуют
420	319610.23	2230314.33	данные отсутствуют	данные отсутствуют
421	319604.92	2230300.51	данные отсутствуют	данные отсутствуют
422	319582.28	2230240.64	данные отсутствуют	данные отсутствуют
423	319570.49	2230209.53	данные отсутствуют	данные отсутствуют
424	319582.98	2230204.97	данные отсутствуют	данные отсутствуют
425	319521.47	2230042.64	данные отсутствуют	данные отсутствуют
426	319525.54	2230030.59	данные отсутствуют	данные отсутствуют
427	319571.54	2230001.45	данные отсутствуют	данные отсутствуют
428	319550.28	2230010.6	данные отсутствуют	данные отсутствуют
429	319549.47	2230009.68	данные отсутствуют	данные отсутствуют
430	319522.57	2230021.15	данные отсутствуют	данные отсутствуют
431	319523.01	2230022.32	данные отсутствуют	данные отсутствуют

1705

Раздел 4.2

Сведения о частях земельного участка

Земельный участок			
(вид объекта недвижимости)			
Лист № __ Раздела 4.2	Всего листов раздела 4.2 : __	Всего разделов: __	Всего листов выписки: __
14.07.2022 № **/****/*****			
Кадастровый номер:		47:29:0574001:303	

Номер точки	Координаты, м		Описание закрепления на местности	Средняя квадратическая погрешность определения координат характерных точек границы части земельного участка, м
	X	Y		
1	2	3	4	5
432	319502.79	2230031.02	данные отсутствуют	данные отсутствуют
433	319494.45	2230009.22	данные отсутствуют	данные отсутствуют
434	319555.47	2229983.21	данные отсутствуют	данные отсутствуют
435	320143.32	2230298.27	данные отсутствуют	данные отсутствуют
436	320128.24	2230309.58	данные отсутствуют	данные отсутствуют
437	320047.55	2230342.74	данные отсутствуют	данные отсутствуют
438	320057.89	2230335.17	данные отсутствуют	данные отсутствуют
439	320113.57	2230293.07	данные отсутствуют	данные отсутствуют
440	320134.65	2230277.26	данные отсутствуют	данные отсутствуют
441	319576.72	2230007.32	данные отсутствуют	данные отсутствуют
442	319577.35	2230008.04	данные отсутствуют	данные отсутствуют
443	319579.5	2230011.86	данные отсутствуют	данные отсутствуют
444	319580.04	2230015.01	данные отсутствуют	данные отсутствуют
445	319579.35	2230019.11	данные отсутствуют	данные отсутствуют
446	319576.93	2230022.92	данные отсутствуют	данные отсутствуют
447	319574.1	2230025.03	данные отсутствуют	данные отсутствуют
448	319571.22	2230026.04	данные отсутствуют	данные отсутствуют

1706

Раздел 4.2

Сведения о частях земельного участка

Земельный участок			
(вид объекта недвижимости)			
Лист № __ Раздела 4.2	Всего листов раздела 4.2 : __	Всего разделов: __	Всего листов выписки: __
14.07.2022 № **/****/*****			
Кадастровый номер:		47:29:0574001:303	

Номер точки	Координаты, м		Описание закрепления на местности	Средняя квадратическая погрешность определения координат характерных точек границы части земельного участка, м
	X	Y		
1	2	3	4	5
449	319570.2	2230026.08	данные отсутствуют	данные отсутствуют
450	319559.42	2230022.44	данные отсутствуют	данные отсутствуют
451	319555.48	2230020.2	данные отсутствуют	данные отсутствуют
452	319556.44	2230017.6	данные отсутствуют	данные отсутствуют
453	319555.78	2230016.84	данные отсутствуют	данные отсутствуют
454	319832.37	2229863.88	данные отсутствуют	данные отсутствуют
455	319854.52	2229867.93	данные отсутствуют	данные отсутствуют
456	319857.32	2229868.88	данные отсутствуют	данные отсутствуют
457	319859.71	2229870.62	данные отсутствуют	данные отсутствуют
458	319861.5	2229872.98	данные отсутствуют	данные отсутствуют
459	319867.83	2229884.58	данные отсутствуют	данные отсутствуют
460	319848.58	2229893.01	данные отсутствуют	данные отсутствуют
461	319845.63	2229887.57	данные отсутствуют	данные отсутствуют
462	319831.87	2229885.09	данные отсутствуют	данные отсутствуют
463	319772.29	2229910.76	данные отсутствуют	данные отсутствуют
464	319760.83	2229915.72	данные отсутствуют	данные отсутствуют
465	319680.59	2229950.38	данные отсутствуют	данные отсутствуют

1707

Раздел 4.2

Сведения о частях земельного участка

Земельный участок			
(вид объекта недвижимости)			
Лист № __ Раздела 4.2	Всего листов раздела 4.2 : __	Всего разделов: __	Всего листов выписки: __
14.07.2022 № **/****/*****			
Кадастровый номер:		47:29:0574001:303	

Номер точки	Координаты, м		Описание закрепления на местности	Средняя квадратическая погрешность определения координат характерных точек границы части земельного участка, м
	X	Y		
1	2	3	4	5
466	319638.33	2229968.55	данные отсутствуют	данные отсутствуют
467	319580.67	2229993.11	данные отсутствуют	данные отсутствуют
468	319562.23	2230005.46	данные отсутствуют	данные отсутствуют
469	319558.3	2229989.13	данные отсутствуют	данные отсутствуют
470	319558.08	2229985.66	данные отсутствуют	данные отсутствуют
471	319559.07	2229982.33	данные отсутствуют	данные отсутствуют
472	319561.14	2229979.53	данные отсутствуют	данные отсутствуют
473	319564.05	2229977.62	данные отсутствуют	данные отсутствуют
474	319629.94	2229949.08	данные отсутствуют	данные отсутствуют
475	319696.04	2229920.66	данные отсутствуют	данные отсутствуют
476	319763.94	2229891.28	данные отсутствуют	данные отсутствуют
477	319826.65	2229864.52	данные отсутствуют	данные отсутствуют
478	319829.46	2229863.78	данные отсутствуют	данные отсутствуют
479	319583.44	2230004.27	данные отсутствуют	данные отсутствуют
480	319586.52	2230016.68	данные отсутствуют	данные отсутствуют
481	319586.79	2230019.8	данные отсутствуют	данные отсутствуют
482	319586.08	2230022.85	данные отсутствуют	данные отсутствуют

1708

Раздел 4.2

Сведения о частях земельного участка

Земельный участок			
(вид объекта недвижимости)			
Лист № __ Раздела 4.2	Всего листов раздела 4.2 : __	Всего разделов: __	Всего листов выписки: __
14.07.2022 № **/****/*****			
Кадастровый номер:		47:29:0574001:303	

Номер точки	Координаты, м		Описание закрепления на местности	Средняя квадратическая погрешность определения координат характерных точек границы части земельного участка, м
	X	Y		
1	2	3	4	5
483	319584.47	2230025.53	данные отсутствуют	данные отсутствуют
484	319582.11	2230027.58	данные отсутствуют	данные отсутствуют
485	319579.22	2230028.8	данные отсутствуют	данные отсутствуют
486	319578.18	2230029.05	данные отсутствуют	данные отсутствуют
487	319575.06	2230029.3	данные отсутствуют	данные отсутствуют
488	319572.02	2230028.57	данные отсутствуют	данные отсутствуют
489	319570.87	2230027.87	данные отсутствуют	данные отсутствуют
490	319565.77	2230020.2	данные отсутствуют	данные отсутствуют
491	319564.06	2230013.08	данные отсутствуют	данные отсутствуют
492	319871.79	2229891.84	данные отсутствуют	данные отсутствуют
493	319881.29	2229909.26	данные отсутствуют	данные отсутствуют
494	319910.67	2229964.23	данные отсутствуют	данные отсутствуют
495	319946.94	2230030.28	данные отсутствуют	данные отсутствуют
496	319948.04	2230033.46	данные отсутствуют	данные отсутствуют
497	319948.02	2230036.83	данные отсутствуют	данные отсутствуют
498	319946.88	2230040.01	данные отсутствуют	данные отсутствуют
499	319944.76	2230042.62	данные отсутствуют	данные отсутствуют

1709

Раздел 4.2

Сведения о частях земельного участка

Земельный участок			
(вид объекта недвижимости)			
Лист № __ Раздела 4.2	Всего листов раздела 4.2 : __	Всего разделов: __	Всего листов выписки: __
14.07.2022 № **/***/*****			
Кадастровый номер:		47:29:0574001:303	

Номер точки	Координаты, м		Описание закрепления на местности	Средняя квадратическая погрешность определения координат характерных точек границы части земельного участка, м
	X	Y		
1	2	3	4	5
500	319935.06	2230051.09	данные отсутствуют	данные отсутствуют
501	320001.89	2230052.4	данные отсутствуют	данные отсутствуют
502	320005.02	2230052.96	данные отсутствуют	данные отсутствуют
503	320007.8	2230054.48	данные отсутствуют	данные отсутствуют
504	320009.98	2230056.79	данные отсутствуют	данные отсутствуют
505	320011.32	2230059.67	данные отсутствуют	данные отсутствуют
506	320028.37	2230119.85	данные отсутствуют	данные отсутствуют
507	320050.31	2230196.03	данные отсутствуют	данные отсутствуют
508	320071.19	2230269.28	данные отсутствуют	данные отсутствуют
509	320087	2230326.52	данные отсутствуют	данные отсутствуют
510	320067.43	2230334.57	данные отсутствуют	данные отсутствуют
511	320050.79	2230275.06	данные отсутствуют	данные отсутствуют
512	320029.92	2230201.85	данные отсутствуют	данные отсутствуют
513	320007.99	2230125.69	данные отсутствуют	данные отсутствуют
514	319993.43	2230073.05	данные отсутствуют	данные отсутствуют
515	319929.04	2230071.94	данные отсутствуют	данные отсутствуют
516	319917.35	2230077.93	данные отсутствуют	данные отсутствуют

1710

Раздел 4.2

Сведения о частях земельного участка

Земельный участок			
(вид объекта недвижимости)			
Лист № __ Раздела 4.2	Всего листов раздела 4.2 : __	Всего разделов: __	Всего листов выписки: __
14.07.2022 № **/****/*****			
Кадастровый номер:		47:29:0574001:303	

Номер точки	Координаты, м		Описание закрепления на местности	Средняя квадратическая погрешность определения координат характерных точек границы части земельного участка, м
	X	Y		
1	2	3	4	5
517	319914.38	2230078.9	данные отсутствуют	данные отсутствуют
518	319911.92	2230079.91	данные отсутствуют	данные отсутствуют
519	319909	2230081.01	данные отсутствуют	данные отсутствуют
520	319895.6	2230083.78	данные отсутствуют	данные отсутствуют
521	319892.47	2230083.92	данные отсутствуют	данные отсутствуют
522	319889.46	2230083.1	данные отсутствуют	данные отсутствуют
523	319886.84	2230081.38	данные отсутствуют	данные отсутствуют
524	319884.89	2230078.94	данные отсутствуют	данные отсутствуют
525	319883.93	2230076.4	данные отсутствуют	данные отсутствуют
526	319883.77	2230075.76	данные отсутствуют	данные отсутствуют
527	319883.32	2230073.95	данные отсутствуют	данные отсутствуют
528	319883.54	2230070.83	данные отсутствуют	данные отсутствуют
529	319884.71	2230067.93	данные отсутствуют	данные отсутствуют
530	319886.72	2230065.53	данные отсутствуют	данные отсутствуют
531	319924.51	2230032.69	данные отсутствуют	данные отсутствуют
532	319891.98	2229974.25	данные отсутствуют	данные отсутствуют
533	319862.82	2229919.24	данные отсутствуют	данные отсутствуют

1711

Раздел 4.2

Сведения о частях земельного участка

Земельный участок			
(вид объекта недвижимости)			
Лист № __ Раздела 4.2	Всего листов раздела 4.2 : __	Всего разделов: __	Всего листов выписки: __
14.07.2022 № **/****/*****			
Кадастровый номер:		47:29:0574001:303	

Номер точки	Координаты, м		Описание закрепления на местности	Средняя квадратическая погрешность определения координат характерных точек границы части земельного участка, м
	X	Y		
1	2	3	4	5
534	319852.3	2229899.87	данные отсутствуют	данные отсутствуют

1712

Раздел 4.2

Сведения о частях земельного участка

Земельный участок				
(вид объекта недвижимости)				
Лист № ____ Раздела <u>4.2</u>		Всего листов раздела <u>4.2</u> : ____		Всего разделов: ____
Всего листов выписки: ____				
14.07.2022 № **/****/*****				
Кадастровый номер:			47:29:0574001:303	
Сведения о характерных точках границы части (частей) земельного участка				
Учетный номер части: 21				
Система координат: Местная 167				
Зона №				
Номер точки	Координаты, м		Описание закрепления на местности	Средняя квадратическая погрешность определения координат характерных точек границы части земельного участка, м
	X	Y		
1	2	3	4	5
1	319770.77	2230197.75	данные отсутствуют	данные отсутствуют
2	319778.42	2230217.75	данные отсутствуют	данные отсутствуют
3	319769.42	2230221.2	данные отсутствуют	данные отсутствуют
4	319768.5	2230221.58	данные отсутствуют	данные отсутствуют
5	319765.95	2230215.94	данные отсутствуют	данные отсутствуют
6	319766.75	2230215.57	данные отсутствуют	данные отсутствуют
7	319761.48	2230201.3	данные отсутствуют	данные отсутствуют
8	319338.29	2229970.17	данные отсутствуют	данные отсутствуют
9	319346.46	2229986.88	данные отсутствуют	данные отсутствуют
10	319314.33	2230002.58	данные отсутствуют	данные отсутствуют
11	319317.12	2230008.3	данные отсутствуют	данные отсутствуют
12	319305.85	2230013.81	данные отсутствуют	данные отсутствуют
13	319303.05	2230008.09	данные отсутствуют	данные отсутствуют
14	319273.18	2230022.69	данные отсутствуют	данные отсутствуют
15	319265.02	2230005.96	данные отсутствуют	данные отсутствуют
16	319988	2230235.6	данные отсутствуют	данные отсутствуют

1713

Раздел 4.2

Сведения о частях земельного участка

Земельный участок			
(вид объекта недвижимости)			
Лист № __ Раздела 4.2	Всего листов раздела 4.2 : __	Всего разделов: __	Всего листов выписки: __
14.07.2022 № **/****/*****			
Кадастровый номер:		47:29:0574001:303	

Номер точки	Координаты, м		Описание закрепления на местности	Средняя квадратическая погрешность определения координат характерных точек границы части земельного участка, м
	X	Y		
1	2	3	4	5
17	319992.85	2230248.75	данные отсутствуют	данные отсутствуют
18	319932.11	2230271.43	данные отсутствуют	данные отсутствуют
19	319927.19	2230258.25	данные отсутствуют	данные отсутствуют
20	319795.5	2230235.24	данные отсутствуют	данные отсутствуют
21	319798.54	2230241.62	данные отсутствуют	данные отсутствуют
22	319795	2230243.3	данные отсутствуют	данные отсутствуют
23	319792	2230236.99	данные отсутствуют	данные отсутствуют
24	319791.97	2230236.92	данные отсутствуют	данные отсутствуют
25	319877.44	2229968.03	данные отсутствуют	данные отсутствуют
26	319879.68	2229974.36	данные отсутствуют	данные отсутствуют
27	319876.63	2229975.61	данные отсутствуют	данные отсутствуют
28	319879.02	2229981.61	данные отсутствуют	данные отсутствуют
29	319851.45	2229992.36	данные отсутствуют	данные отсутствуют
30	319834.1	2229999.01	данные отсутствуют	данные отсутствуют
31	319836.05	2230004.23	данные отсутствуют	данные отсутствуют
32	319833.59	2230005.26	данные отсутствуют	данные отсутствуют
33	319835.14	2230009.23	данные отсутствуют	данные отсутствуют

1714

Раздел 4.2

Сведения о частях земельного участка

Земельный участок			
(вид объекта недвижимости)			
Лист № __ Раздела 4.2	Всего листов раздела 4.2 : __	Всего разделов: __	Всего листов выписки: __
14.07.2022 № **/****/*****			
Кадастровый номер:		47:29:0574001:303	

Номер точки	Координаты, м		Описание закрепления на местности	Средняя квадратическая погрешность определения координат характерных точек границы части земельного участка, м
	X	Y		
1	2	3	4	5
34	319828.84	2230011.68	данные отсутствуют	данные отсутствуют
35	319827.22	2230007.57	данные отсутствуют	данные отсутствуют
36	319824.13	2230008.67	данные отсутствуют	данные отсутствуют
37	319815.01	2229985.66	данные отсутствуют	данные отсутствуют
38	319825.98	2229981.24	данные отсутствуют	данные отсутствуют
39	319835.84	2229977.22	данные отсутствуют	данные отсутствуют
40	319871.65	2229963.25	данные отсутствуют	данные отсутствуют
41	319874.52	2229969.16	данные отсутствуют	данные отсутствуют
42	319896.18	2229998.87	данные отсутствуют	данные отсутствуют
43	319902.2	2230014.54	данные отсутствуют	данные отсутствуют
44	319851.75	2230033.91	данные отсутствуют	данные отсутствуют
45	319845.74	2230018.23	данные отсутствуют	данные отсутствуют
46	319846.28	2230018.02	данные отсутствуют	данные отсутствуют
47	319646.74	2229990.24	данные отсутствуют	данные отсутствуют
48	319652.6	2230005.5	данные отсутствуют	данные отсутствуют
49	319639.66	2230010.52	данные отсутствуют	данные отсутствуют
50	319634.78	2229998.18	данные отсутствуют	данные отсутствуют

1715

Раздел 4.2

Сведения о частях земельного участка

Земельный участок			
(вид объекта недвижимости)			
Лист № __ Раздела 4.2	Всего листов раздела 4.2 : __	Всего разделов: __	Всего листов выписки: __
14.07.2022 № **/****/*****			
Кадастровый номер:		47:29:0574001:303	

Номер точки	Координаты, м		Описание закрепления на местности	Средняя квадратическая погрешность определения координат характерных точек границы части земельного участка, м
	X	Y		
1	2	3	4	5
51	319635.47	2229997.88	данные отсутствуют	данные отсутствуют
52	319633.62	2229993.27	данные отсутствуют	данные отсутствуют
53	319639.49	2229990.8	данные отсутствуют	данные отсутствуют
54	319640.17	2229992.51	данные отсутствуют	данные отсутствуют
55	319960.84	2229935.2	данные отсутствуют	данные отсутствуют
56	319967.72	2229952.41	данные отсутствуют	данные отсутствуют
57	319916.9	2229972.15	данные отсутствуют	данные отсутствуют
58	319910.15	2229955.02	данные отсутствуют	данные отсутствуют
59	320091.15	2230299.08	данные отсутствуют	данные отсутствуют
60	320091.47	2230300.15	данные отсутствуют	данные отсутствуют
61	320091.18	2230301.27	данные отсутствуют	данные отсутствуют
62	320090.36	2230302.07	данные отсутствуют	данные отсутствуют
63	320089.3	2230302.33	данные отсутствуют	данные отсутствуют
64	320088.32	2230302.07	данные отсутствуют	данные отсутствуют
65	320087.51	2230301.3	данные отсутствуют	данные отсутствуют
66	320087.21	2230300.29	данные отсутствуют	данные отсутствуют
67	320087.44	2230299.22	данные отсутствуют	данные отсутствуют

1716

Раздел 4.2

Сведения о частях земельного участка

Земельный участок			
(вид объекта недвижимости)			
Лист № __ Раздела 4.2	Всего листов раздела 4.2 : __	Всего разделов: __	Всего листов выписки: __
14.07.2022 № **/****/*****			
Кадастровый номер:		47:29:0574001:303	

Номер точки	Координаты, м		Описание закрепления на местности	Средняя квадратическая погрешность определения координат характерных точек границы части земельного участка, м
	X	Y		
1	2	3	4	5
68	320088.1	2230298.46	данные отсутствуют	данные отсутствуют
69	320089.22	2230298.07	данные отсутствуют	данные отсутствуют
70	320090.43	2230298.37	данные отсутствуют	данные отсутствуют
71	319876.22	2230047.81	данные отсутствуют	данные отсутствуют
72	319876.96	2230050.13	данные отсутствуют	данные отсутствуют
73	319876.27	2230052.84	данные отсутствуют	данные отсутствуют
74	319874.48	2230054.53	данные отсутствуют	данные отсутствуют
75	319872.2	2230055.15	данные отсутствуют	данные отсутствуют
76	319869.83	2230054.54	данные отсутствуют	данные отсутствуют
77	319868.14	2230052.93	данные отсутствуют	данные отсутствуют
78	319867.41	2230050.62	данные отсутствуют	данные отсутствуют
79	319868.03	2230047.96	данные отсутствуют	данные отсутствуют
80	319869.88	2230046.18	данные отсутствуют	данные отсутствуют
81	319872.24	2230045.59	данные отсутствуют	данные отсутствуют
82	319874.45	2230046.16	данные отсутствуют	данные отсутствуют
83	319820.6	2230267.87	данные отсутствуют	данные отсутствуют
84	319822.53	2230272.55	данные отсутствуют	данные отсутствуют

1717

Раздел 4.2

Сведения о частях земельного участка

Земельный участок			
(вид объекта недвижимости)			
Лист № __ Раздела 4.2	Всего листов раздела 4.2 : __	Всего разделов: __	Всего листов выписки: __
14.07.2022 № **/****/*****			
Кадастровый номер:		47:29:0574001:303	

Номер точки	Координаты, м		Описание закрепления на местности	Средняя квадратическая погрешность определения координат характерных точек границы части земельного участка, м
	X	Y		
1	2	3	4	5
85	319816.57	2230274.82	данные отсутствуют	данные отсутствуют
86	319814.7	2230270.16	данные отсутствуют	данные отсутствуют
87	319889.6	2230291.21	данные отсутствуют	данные отсутствуют
88	319886.7	2230295.22	данные отсутствуют	данные отсутствуют
89	319915.86	2230319.46	данные отсутствуют	данные отсутствуют
90	319909	2230327.8	данные отсутствуют	данные отсутствуют
91	319895.76	2230316.9	данные отсутствуют	данные отсутствуют
92	319894.11	2230318.96	данные отсутствуют	данные отсутствуют
93	319891.4	2230316.62	данные отсутствуют	данные отсутствуют
94	319892.97	2230314.6	данные отсутствуют	данные отсутствуют
95	319876.87	2230301.35	данные отсутствуют	данные отсутствуют
96	319875.23	2230303.31	данные отсутствуют	данные отсутствуют
97	319872.39	2230300.99	данные отсутствуют	данные отсутствуют
98	319874.02	2230299.01	данные отсутствуют	данные отсутствуют
99	319857.93	2230285.76	данные отсутствуют	данные отсутствуют
100	319856.33	2230287.66	данные отсутствуют	данные отсутствуют
101	319853.48	2230285.27	данные отсутствуют	данные отсутствуют

1718

Раздел 4.2

Сведения о частях земельного участка

Земельный участок			
(вид объекта недвижимости)			
Лист № __ Раздела 4.2	Всего листов раздела 4.2 : __	Всего разделов: __	Всего листов выписки: __
14.07.2022 № **/****/*****			
Кадастровый номер:		47:29:0574001:303	

Номер точки	Координаты, м		Описание закрепления на местности	Средняя квадратическая погрешность определения координат характерных точек границы части земельного участка, м
	X	Y		
1	2	3	4	5
102	319855.01	2230283.36	данные отсутствуют	данные отсутствуют
103	319840.34	2230271.28	данные отсутствуют	данные отсутствуют
104	319842.25	2230268.35	данные отсутствуют	данные отсутствуют
105	319840.52	2230266.69	данные отсутствуют	данные отсутствуют
106	319842.77	2230264.02	данные отсутствуют	данные отсутствуют
107	319844.5	2230265.61	данные отсутствуют	данные отсутствуют
108	319846.89	2230262.71	данные отсутствуют	данные отсутствуют
109	319880.91	2230290.49	данные отсутствуют	данные отсутствуют
110	319884.01	2230286.7	данные отсутствуют	данные отсутствуют
111	319647.95	2230029.86	данные отсутствуют	данные отсутствуют
112	319664.56	2230072.26	данные отсутствуют	данные отсутствуют
113	319658.86	2230074.67	данные отсутствуют	данные отсутствуют
114	319656.58	2230068.68	данные отсутствуют	данные отсутствуют
115	319594.91	2230093.05	данные отсутствуют	данные отсутствуют
116	319580.47	2230056.19	данные отсутствуют	данные отсутствуют
117	319608.63	2230045.2	данные отсутствуют	данные отсутствуют
118	319599.76	2230022.68	данные отсутствуют	данные отсутствуют

1719

Раздел 4.2

Сведения о частях земельного участка

Земельный участок			
(вид объекта недвижимости)			
Лист № __ Раздела 4.2	Всего листов раздела 4.2 : __	Всего разделов: __	Всего листов выписки: __
14.07.2022 № **/****/*****			
Кадастровый номер:		47:29:0574001:303	

Номер точки	Координаты, м		Описание закрепления на местности	Средняя квадратическая погрешность определения координат характерных точек границы части земельного участка, м
	X	Y		
1	2	3	4	5
119	319616.73	2230015.93	данные отсутствуют	данные отсутствуют
120	319621.55	2230027.22	данные отсутствуют	данные отсутствуют
121	319623.15	2230026.57	данные отсутствуют	данные отсутствуют
122	319625.37	2230032.32	данные отсутствуют	данные отсутствуют
123	319623.64	2230033.18	данные отсутствуют	данные отсутствуют
124	319625.65	2230038.55	данные отсутствуют	данные отсутствуют
125	319556.5	2230016.51	данные отсутствуют	данные отсутствуют
126	319559.55	2230022.4	данные отсутствуют	данные отсутствуют
127	319556.22	2230023.58	данные отсутствуют	данные отсутствуют
128	319553.33	2230017.95	данные отсутствуют	данные отсутствуют
129	319690.55	2230137.99	данные отсутствуют	данные отсутствуют
130	319694.62	2230148.25	данные отсутствуют	данные отсутствуют
131	319627.13	2230174.95	данные отсутствуют	данные отсутствуют
132	319623.07	2230164.68	данные отсутствуют	данные отсутствуют
133	319564.16	2230262.2	данные отсутствуют	данные отсутствуют
134	319584.48	2230314.86	данные отсутствуют	данные отсутствуют
135	319531.81	2230335.18	данные отсутствуют	данные отсутствуют

1720

Раздел 4.2

Сведения о частях земельного участка

Земельный участок			
(вид объекта недвижимости)			
Лист № __ Раздела 4.2	Всего листов раздела 4.2 : __	Всего разделов: __	Всего листов выписки: __
14.07.2022 № **/****/*****			
Кадастровый номер:		47:29:0574001:303	

Номер точки	Координаты, м		Описание закрепления на местности	Средняя квадратическая погрешность определения координат характерных точек границы части земельного участка, м
	X	Y		
1	2	3	4	5
136	319511.5	2230282.51	данные отсутствуют	данные отсутствуют
137	319624.62	2229699.1	данные отсутствуют	данные отсутствуют
138	319627.39	2229702.12	данные отсутствуют	данные отсутствуют
139	319625.84	2229703.53	данные отсутствуют	данные отсутствуют
140	319623.08	2229700.5	данные отсутствуют	данные отсутствуют
141	319826.46	2229889.63	данные отсутствуют	данные отсутствуют
142	319828.3	2229894.1	данные отсутствуют	данные отсутствуют
143	319819.64	2229897.64	данные отсутствуют	данные отсутствуют
144	319817.72	2229893.24	данные отсутствуют	данные отсутствуют
145	319888.48	2230042.76	данные отсутствуют	данные отсутствуют
146	319889.23	2230044.94	данные отсутствуют	данные отсутствуют
147	319888.75	2230047.33	данные отсутствуют	данные отсутствуют
148	319886.95	2230049.36	данные отсутствуют	данные отсутствуют
149	319884.71	2230050.07	данные отсутствуют	данные отсутствуют
150	319882.4	2230049.58	данные отсутствуют	данные отсутствуют
151	319880.7	2230048.27	данные отсутствуют	данные отсутствуют
152	319879.66	2230045.64	данные отсутствуют	данные отсутствуют

1721

Раздел 4.2

Сведения о частях земельного участка

Земельный участок			
(вид объекта недвижимости)			
Лист № __ Раздела 4.2	Всего листов раздела 4.2 : __	Всего разделов: __	Всего листов выписки: __
14.07.2022 № **/****/*****			
Кадастровый номер:		47:29:0574001:303	

Номер точки	Координаты, м		Описание закрепления на местности	Средняя квадратическая погрешность определения координат характерных точек границы части земельного участка, м
	X	Y		
1	2	3	4	5
153	319880.28	2230042.91	данные отсутствуют	данные отсутствуют
154	319882.05	2230041.14	данные отсутствуют	данные отсутствуют
155	319884.22	2230040.52	данные отсутствуют	данные отсутствуют
156	319886.53	2230040.98	данные отсутствуют	данные отсутствуют
157	319915.49	2230112.71	данные отсутствуют	данные отсутствуют
158	319919.92	2230124.31	данные отсутствуют	данные отсутствуют
159	319886.83	2230137.16	данные отсутствуют	данные отсутствуют
160	319882.43	2230125.52	данные отсутствуют	данные отсутствуют
161	320029.11	2230293.5	данные отсутствуют	данные отсутствуют
162	320029.48	2230299.53	данные отсутствуют	данные отсутствуют
163	320029.84	2230308.77	данные отсутствуют	данные отсутствуют
164	319969.81	2230308.34	данные отсутствуют	данные отсутствуют
165	319969.42	2230298.94	данные отсутствуют	данные отсутствуют
166	319987.02	2230298.94	данные отсутствуют	данные отсутствуют
167	319987.16	2230293.83	данные отсутствуют	данные отсутствуют
168	319990.63	2230293.81	данные отсутствуют	данные отсутствуют
169	319990.64	2230298.95	данные отсутствуют	данные отсутствуют

1722

Раздел 4.2

Сведения о частях земельного участка

Земельный участок			
(вид объекта недвижимости)			
Лист № __ Раздела 4.2	Всего листов раздела 4.2 : __	Всего разделов: __	Всего листов выписки: __
14.07.2022 № **/****/*****			
Кадастровый номер:		47:29:0574001:303	

Номер точки	Координаты, м		Описание закрепления на местности	Средняя квадратическая погрешность определения координат характерных точек границы части земельного участка, м
	X	Y		
1	2	3	4	5
170	320024.71	2230299.53	данные отсутствуют	данные отсутствуют
171	320024.6	2230293.48	данные отсутствуют	данные отсутствуют
172	319971.93	2229963.21	данные отсутствуют	данные отсутствуют
173	319978.63	2229980.27	данные отсутствуют	данные отсутствуют
174	319927.75	2230000.23	данные отсутствуют	данные отсутствуют
175	319921.11	2229983.14	данные отсутствуют	данные отсутствуют
176	319863.56	2230052.15	данные отсутствуют	данные отсутствуют
177	319864.38	2230054.63	данные отсутствуют	данные отсутствуют
178	319863.7	2230057.28	данные отсутствуют	данные отсутствуют
179	319861.78	2230059.08	данные отсутствуют	данные отсутствуют
180	319859.56	2230059.6	данные отсутствуют	данные отсутствуют
181	319857.51	2230059.12	данные отсутствуют	данные отсутствуют
182	319855.64	2230057.5	данные отсутствуют	данные отсутствуют
183	319854.82	2230054.72	данные отсутствуют	данные отсутствуют
184	319855.67	2230052.09	данные отсутствуют	данные отсутствуют
185	319857.31	2230050.63	данные отсутствуют	данные отсутствуют
186	319859.6	2230050.02	данные отсутствуют	данные отсутствуют

1723

Раздел 4.2

Сведения о частях земельного участка

Земельный участок			
(вид объекта недвижимости)			
Лист № __ Раздела 4.2	Всего листов раздела 4.2 : __	Всего разделов: __	Всего листов выписки: __
14.07.2022 № **/****/*****			
Кадастровый номер:		47:29:0574001:303	

Номер точки	Координаты, м		Описание закрепления на местности	Средняя квадратическая погрешность определения координат характерных точек границы части земельного участка, м
	X	Y		
1	2	3	4	5
187	319861.82	2230050.59	данные отсутствуют	данные отсутствуют
188	319849.98	2230055.96	данные отсутствуют	данные отсутствуют
189	319851.44	2230057.56	данные отсутствуют	данные отсутствуют
190	319852.05	2230059.73	данные отсутствуют	данные отсутствуют
191	319851.48	2230062.17	данные отсутствуют	данные отсутствуют
192	319849.84	2230063.93	данные отсутствуют	данные отсутствуют
193	319847.37	2230064.68	данные отсутствуют	данные отсутствуют
194	319845.13	2230064.17	данные отсутствуют	данные отсутствуют
195	319843.28	2230062.52	данные отсутствуют	данные отсутствуют
196	319842.44	2230060.19	данные отсутствуют	данные отсутствуют
197	319843.05	2230057.64	данные отсутствуют	данные отсутствуют
198	319844.82	2230055.79	данные отсутствуют	данные отсутствуют
199	319847.18	2230055.11	данные отсутствуют	данные отсутствуют
200	319786.01	2229952.5	данные отсутствуют	данные отсутствуют
201	319779.9	2229954.85	данные отсутствуют	данные отсутствуют
202	319779.37	2229953.67	данные отсутствуют	данные отсутствуют
203	319753.36	2229964.14	данные отсутствуют	данные отсутствуют

1724

Раздел 4.2

Сведения о частях земельного участка

Земельный участок			
(вид объекта недвижимости)			
Лист № __ Раздела 4.2	Всего листов раздела 4.2 : __	Всего разделов: __	Всего листов выписки: __
14.07.2022 № **/****/*****			
Кадастровый номер:		47:29:0574001:303	

Номер точки	Координаты, м		Описание закрепления на местности	Средняя квадратическая погрешность определения координат характерных точек границы части земельного участка, м
	X	Y		
1	2	3	4	5
204	319762.1	2229986.3	данные отсутствуют	данные отсутствуют
205	319790.04	2229975.25	данные отсутствуют	данные отсутствуют
206	319804.47	2230012.14	данные отсутствуют	данные отсутствуют
207	319776.47	2230023.08	данные отсутствуют	данные отсутствуют
208	319785.11	2230045.31	данные отсутствуют	данные отсутствуют
209	319813.16	2230034.33	данные отсутствуют	данные отсутствуют
210	319827.58	2230071.22	данные отсутствуют	данные отсутствуют
211	319799.62	2230082.13	данные отсутствуют	данные отсутствуют
212	319808.33	2230104.32	данные отсутствуют	данные отсутствуют
213	319836.34	2230093.35	данные отсутствуют	данные отсутствуют
214	319850.72	2230130.21	данные отсутствуют	данные отсутствуют
215	319822.57	2230141.28	данные отсутствуют	данные отсутствуют
216	319831.46	2230163.39	данные отсутствуют	данные отсутствуют
217	319859.46	2230152.52	данные отсутствуют	данные отсутствуют
218	319873.81	2230189.25	данные отсутствуют	данные отсутствуют
219	319812.41	2230213.31	данные отсутствуют	данные отсутствуют
220	319814.55	2230219.09	данные отсутствуют	данные отсутствуют

1725

Раздел 4.2

Сведения о частях земельного участка

Земельный участок			
(вид объекта недвижимости)			
Лист № __ Раздела 4.2	Всего листов раздела 4.2 : __	Всего разделов: __	Всего листов выписки: __
14.07.2022 № **/****/*****			
Кадастровый номер:		47:29:0574001:303	

Номер точки	Координаты, м		Описание закрепления на местности	Средняя квадратическая погрешность определения координат характерных точек границы части земельного участка, м
	X	Y		
1	2	3	4	5
221	319808.54	2230221.24	данные отсутствуют	данные отсутствуют
222	319806.27	2230215.63	данные отсутствуют	данные отсутствуют
223	319791.85	2230178.94	данные отсутствуют	данные отсутствуют
224	319814.24	2230170.11	данные отсутствуют	данные отсутствуют
225	319805.52	2230147.88	данные отсутствуют	данные отсутствуют
226	319789.06	2230154.32	данные отсутствуют	данные отсутствуют
227	319791.24	2230159.96	данные отсутствуют	данные отсутствуют
228	319785.52	2230162.18	данные отсутствуют	данные отсутствуют
229	319783.13	2230156.64	данные отсутствуют	данные отсутствуют
230	319768.64	2230119.83	данные отсутствуют	данные отсутствуют
231	319766.44	2230114.22	данные отсутствуют	данные отсутствуют
232	319772.68	2230111.89	данные отсутствуют	данные отсутствуют
233	319774.83	2230117.44	данные отсутствуют	данные отсутствуют
234	319791.11	2230111.14	данные отсутствуют	данные отсутствуют
235	319782.38	2230088.86	данные отсутствуют	данные отсутствуют
236	319766.01	2230095.24	данные отсутствуют	данные отсутствуют
237	319768.23	2230100.76	данные отсутствуют	данные отсутствуют

1726

Раздел 4.2

Сведения о частях земельного участка

Земельный участок			
(вид объекта недвижимости)			
Лист № __ Раздела 4.2	Всего листов раздела 4.2 : __	Всего разделов: __	Всего листов выписки: __
14.07.2022 № **/****/*****			
Кадастровый номер:		47:29:0574001:303	

Номер точки	Координаты, м		Описание закрепления на местности	Средняя квадратическая погрешность определения координат характерных точек границы части земельного участка, м
	X	Y		
1	2	3	4	5
238	319762.1	2230103.25	данные отсутствуют	данные отсутствуют
239	319759.89	2230097.63	данные отсутствуют	данные отсутствуют
240	319745.57	2230060.72	данные отсутствуют	данные отсутствуют
241	319767.91	2230051.99	данные отсутствуют	данные отсутствуют
242	319759.22	2230029.82	данные отсутствуют	данные отсутствуют
243	319742.99	2230036.17	данные отсутствуют	данные отсутствуют
244	319745.19	2230041.75	данные отсутствуют	данные отсутствуют
245	319739.15	2230044.08	данные отсутствуют	данные отсутствуют
246	319736.89	2230038.54	данные отсутствуют	данные отсутствуют
247	319722.48	2230001.86	данные отсутствуют	данные отсутствуют
248	319744.66	2229993.06	данные отсутствуют	данные отсутствуют
249	319735.88	2229970.45	данные отсутствуют	данные отсутствуют
250	319745.33	2229966.73	данные отсутствуют	данные отсутствуют
251	319740.85	2229955.47	данные отсутствуют	данные отсутствуют
252	319774.88	2229942.21	данные отсутствуют	данные отсутствуют
253	319774.51	2229941.27	данные отсутствуют	данные отсутствуют
254	319780.72	2229938.75	данные отсутствуют	данные отсутствуют

1727

Раздел 4.2

Сведения о частях земельного участка

Земельный участок			
(вид объекта недвижимости)			
Лист № __ Раздела 4.2	Всего листов раздела 4.2 : __	Всего разделов: __	Всего листов выписки: __
14.07.2022 № **/****/*****			
Кадастровый номер:		47:29:0574001:303	

Номер точки	Координаты, м		Описание закрепления на местности	Средняя квадратическая погрешность определения координат характерных точек границы части земельного участка, м
	X	Y		
1	2	3	4	5
255	319538.83	2230046.93	данные отсутствуют	данные отсутствуют
256	319543.41	2230058.76	данные отсутствуют	данные отсутствуют
257	319531.7	2230063.38	данные отсутствуют	данные отсутствуют
258	319526.93	2230051.46	данные отсутствуют	данные отсутствуют
259	319678.75	2230107.1	данные отсутствуют	данные отсутствуют
260	319682.23	2230117.19	данные отсутствуют	данные отсутствуют
261	319654.31	2230127.94	данные отсутствуют	данные отсутствуют
262	319662.6	2230149.04	данные отсутствуют	данные отсутствуют
263	319649.41	2230154.26	данные отсутствуют	данные отсутствуют
264	319641.06	2230133.23	данные отсутствуют	данные отсутствуют
265	319614.42	2230143.5	данные отсутствуют	данные отсутствуют
266	319610.28	2230133.16	данные отсутствуют	данные отсутствуют
267	319883	2230053.42	данные отсутствуют	данные отсутствуют
268	319912.19	2230062.76	данные отсутствуют	данные отсутствуют
268	319912.19	2230062.76	данные отсутствуют	данные отсутствуют
268	319912.19	2230062.76	данные отсутствуют	данные отсутствуют
269	319907.37	2230064.9	данные отсутствуют	данные отсутствуют

1728

Раздел 4.2

Сведения о частях земельного участка

Земельный участок			
(вид объекта недвижимости)			
Лист № __ Раздела 4.2	Всего листов раздела 4.2 : __	Всего разделов: __	Всего листов выписки: __
14.07.2022 № **/****/*****			
Кадастровый номер:		47:29:0574001:303	

Номер точки	Координаты, м		Описание закрепления на местности	Средняя квадратическая погрешность определения координат характерных точек границы части земельного участка, м
	X	Y		
1	2	3	4	5
270	319883.17	2230057.15	данные отсутствуют	данные отсутствуют
271	319837.12	2230076.86	данные отсутствуют	данные отсутствуют
272	319775.96	2229925.46	данные отсутствуют	данные отсутствуют
273	319779.14	2229925.77	данные отсутствуют	данные отсутствуют
274	319779.77	2229925.58	данные отсутствуют	данные отсутствуют
275	319839.02	2230072.25	данные отсутствуют	данные отсутствуют
276	319907.56	2230092.17	данные отсутствуют	данные отсутствуют
277	319911.98	2230103.78	данные отсутствуют	данные отсутствуют
278	319878.9	2230116.63	данные отсутствуют	данные отсутствуют
279	319874.49	2230104.99	данные отсутствуют	данные отсутствуют
280	319867.43	2229923.16	данные отсутствуют	данные отсутствуют
281	319873.8	2229940.1	данные отсутствуют	данные отсутствуют
282	319823.35	2229959.8	данные отсутствуют	данные отсутствуют
283	319816.9	2229942.59	данные отсутствуют	данные отсутствуют
284	319980.95	2230216.2	данные отсутствуют	данные отсутствуют
285	319985.8	2230229.35	данные отсутствуют	данные отсутствуют
286	319925.05	2230252.03	данные отсутствуют	данные отсутствуют

1729

Раздел 4.2

Сведения о частях земельного участка

Земельный участок			
(вид объекта недвижимости)			
Лист № __ Раздела 4.2	Всего листов раздела 4.2 : __	Всего разделов: __	Всего листов выписки: __
14.07.2022 № **/***/*****			
Кадастровый номер:		47:29:0574001:303	

Номер точки	Координаты, м		Описание закрепления на местности	Средняя квадратическая погрешность определения координат характерных точек границы части земельного участка, м
	X	Y		
1	2	3	4	5
287	319920.14	2230238.85	данные отсутствуют	данные отсутствуют
288	319923.3	2230133.62	данные отсутствуют	данные отсутствуют
289	319927.73	2230145.22	данные отсутствуют	данные отсутствуют
290	319894.64	2230158.07	данные отсутствуют	данные отсутствуют
291	319890.24	2230146.43	данные отсутствуют	данные отсутствуют
292	319871.73	2229891.86	данные отсутствуют	данные отсутствуют
293	319881.19	2229909.29	данные отсутствуют	данные отсутствуют
294	319910.55	2229964.32	данные отсутствуют	данные отсутствуют
295	319946.99	2230030.23	данные отсутствуют	данные отсутствуют
296	319948.11	2230033.44	данные отсутствуют	данные отсутствуют
297	319948.09	2230036.83	данные отсутствуют	данные отсутствуют
298	319946.93	2230040.02	данные отсутствуют	данные отсутствуют
299	319944.77	2230042.65	данные отсутствуют	данные отсутствуют
300	319926.67	2230058.23	данные отсутствуют	данные отсутствуют
301	319928.08	2230058.08	данные отсутствуют	данные отсутствуют
302	319929.75	2230058.04	данные отсутствуют	данные отсутствуют
303	319993.15	2230061.71	данные отсутствуют	данные отсутствуют

1730

Раздел 4.2

Сведения о частях земельного участка

Земельный участок			
(вид объекта недвижимости)			
Лист № __ Раздела 4.2	Всего листов раздела 4.2 : __	Всего разделов: __	Всего листов выписки: __
14.07.2022 № **/****/*****			
Кадастровый номер:		47:29:0574001:303	

Номер точки	Координаты, м		Описание закрепления на местности	Средняя квадратическая погрешность определения координат характерных точек границы части земельного участка, м
	X	Y		
1	2	3	4	5
304	319996.12	2230062.34	данные отсутствуют	данные отсутствуют
305	319998.76	2230063.84	данные отсутствуют	данные отсутствуют
306	320000.83	2230066.06	данные отсутствуют	данные отсутствуют
307	320002.14	2230068.8	данные отсутствуют	данные отсутствуют
308	320018.33	2230122.51	данные отсутствуют	данные отсутствуют
309	320041.47	2230197.49	данные отсутствуют	данные отсутствуют
310	320062.18	2230269.03	данные отсутствуют	данные отсутствуют
311	320079.71	2230329.52	данные отсутствуют	данные отсутствуют
312	320060.33	2230337.49	данные отсутствуют	данные отсутствуют
313	320042.01	2230274.9	данные отсутствуют	данные отсутствуют
314	320021.37	2230203.57	данные отсутствуют	данные отсутствуют
315	319998.42	2230128.54	данные отсутствуют	данные отсутствуют
316	319984.39	2230082.05	данные отсутствуют	данные отсутствуют
317	319929.44	2230078.85	данные отсутствуют	данные отсутствуют
318	319911.4	2230080.83	данные отсутствуют	данные отсутствуют
319	319894.66	2230083.49	данные отсутствуют	данные отсутствуют
320	319891.45	2230083.48	данные отсутствуют	данные отсутствуют

1731

Раздел 4.2

Сведения о частях земельного участка

Земельный участок			
(вид объекта недвижимости)			
Лист № __ Раздела 4.2	Всего листов раздела 4.2 : __	Всего разделов: __	Всего листов выписки: __
14.07.2022 № **/****/*****			
Кадастровый номер:		47:29:0574001:303	

Номер точки	Координаты, м		Описание закрепления на местности	Средняя квадратическая погрешность определения координат характерных точек границы части земельного участка, м
	X	Y		
1	2	3	4	5
321	319888.41	2230082.45	данные отсутствуют	данные отсутствуют
322	319885.85	2230080.51	данные отсутствуют	данные отсутствуют
323	319884.03	2230077.86	данные отсутствуют	данные отсутствуют
324	319883.16	2230074.77	данные отсутствуют	данные отсутствуют
325	319883.3	2230071.57	данные отсутствуют	данные отсутствуют
326	319884.45	2230068.57	данные отсутствуют	данные отсутствуют
327	319886.5	2230066.09	данные отсутствуют	данные отсутствуют
328	319924.59	2230032.7	данные отсутствуют	данные отсутствуют
329	319892.14	2229974.43	данные отсутствуют	данные отсутствуют
330	319862.88	2229919.15	данные отсутствуют	данные отсутствуют
331	319852.43	2229899.81	данные отсутствуют	данные отсутствуют
332	319900.99	2230067.73	данные отсутствуют	данные отсутствуют
332	319900.99	2230067.73	данные отсутствуют	данные отсутствуют
333	319906.07	2230079.67	данные отсутствуют	данные отсутствуют
333	319906.07	2230079.67	данные отсутствуют	данные отсутствуют
334	319917.33	2230074.85	данные отсутствуют	данные отсутствуют
334	319917.33	2230074.85	данные отсутствуют	данные отсутствуют

1732

Раздел 4.2

Сведения о частях земельного участка

Земельный участок			
(вид объекта недвижимости)			
Лист № __ Раздела 4.2	Всего листов раздела 4.2 : __	Всего разделов: __	Всего листов выписки: __
14.07.2022 № **/***/*****			
Кадастровый номер:		47:29:0574001:303	

Номер точки	Координаты, м		Описание закрепления на местности	Средняя квадратическая погрешность определения координат характерных точек границы части земельного участка, м
	X	Y		
1	2	3	4	5
335	319785.21	2230282.62	данные отсутствуют	данные отсутствуют
336	319834.22	2230300.53	данные отсутствуют	данные отсутствуют
337	319887.22	2230319.5	данные отсутствуют	данные отсутствуют
338	319967.72	2230348.27	данные отсутствуют	данные отсутствуют
339	320003.09	2230361.01	данные отсутствуют	данные отсутствуют
340	319989.63	2230366.54	данные отсутствуют	данные отсутствуют
341	319949.84	2230364.19	данные отсутствуют	данные отсутствуют
342	319880.15	2230339.28	данные отсутствуют	данные отсутствуют
343	319827.04	2230320.26	данные отсутствуют	данные отсутствуют
344	319777.96	2230302.33	данные отсутствуют	данные отсутствуют
345	319773.3	2230300.61	данные отсутствуют	данные отсутствуют
346	319763.9	2230274.77	данные отсутствуют	данные отсутствуют
347	319832.43	2229863.92	данные отсутствуют	данные отсутствуют
348	319854.54	2229867.99	данные отсутствуют	данные отсутствуют
349	319857.34	2229868.95	данные отсутствуют	данные отсутствуют
350	319859.73	2229870.69	данные отсутствуют	данные отсутствуют
351	319861.52	2229873.06	данные отсутствуют	данные отсутствуют

1733

Раздел 4.2

Сведения о частях земельного участка

Земельный участок			
(вид объекта недвижимости)			
Лист № __ Раздела 4.2	Всего листов раздела 4.2 : __	Всего разделов: __	Всего листов выписки: __
14.07.2022 № **/****/*****			
Кадастровый номер:		47:29:0574001:303	

Номер точки	Координаты, м		Описание закрепления на местности	Средняя квадратическая погрешность определения координат характерных точек границы части земельного участка, м
	X	Y		
1	2	3	4	5
352	319867.78	2229884.6	данные отсутствуют	данные отсутствуют
353	319848.72	2229892.95	данные отсутствуют	данные отсутствуют
354	319845.77	2229887.5	данные отсутствуют	данные отсутствуют
355	319831.94	2229885.1	данные отсутствуют	данные отсутствуют
356	319772.24	2229910.63	данные отсутствуют	данные отсутствуют
357	319760.57	2229915.69	данные отсутствуют	данные отсутствуют
358	319760.41	2229915.68	данные отсутствуют	данные отсутствуют
358	319760.41	2229915.68	данные отсутствуют	данные отсутствуют
359	319738.06	2229922.91	данные отсутствуют	данные отсутствуют
359	319738.06	2229922.91	данные отсутствуют	данные отсутствуют
360	319681.97	2229949.72	данные отсутствуют	данные отсутствуют
361	319638.32	2229968.49	данные отсутствуют	данные отсутствуют
362	319580.66	2229993.08	данные отсутствуют	данные отсутствуют
363	319581.66	2229997.1	данные отсутствуют	данные отсутствуют
363	319581.66	2229997.1	данные отсутствуют	данные отсутствуют
364	319562.21	2230005.47	данные отсутствуют	данные отсутствуют
365	319558.29	2229989.11	данные отсутствуют	данные отсутствуют

1734

Раздел 4.2

Сведения о частях земельного участка

Земельный участок			
(вид объекта недвижимости)			
Лист № __ Раздела 4.2	Всего листов раздела 4.2 : __	Всего разделов: __	Всего листов выписки: __
14.07.2022 № **/****/*****			
Кадастровый номер:		47:29:0574001:303	

Номер точки	Координаты, м		Описание закрепления на местности	Средняя квадратическая погрешность определения координат характерных точек границы части земельного участка, м
	X	Y		
1	2	3	4	5
366	319558.08	2229985.63	данные отсутствуют	данные отсутствуют
367	319559.07	2229982.3	данные отсутствуют	данные отсутствуют
368	319561.15	2229979.5	данные отсутствуют	данные отсутствуют
369	319564.06	2229977.59	данные отсутствуют	данные отсутствуют
370	319630.03	2229949.19	данные отсутствуют	данные отсутствуют
371	319696.13	2229920.77	данные отсутствуют	данные отсутствуют
372	319763.92	2229891.36	данные отсутствуют	данные отсутствуют
373	319826.69	2229864.56	данные отсутствуют	данные отсутствуют
374	319829.52	2229863.81	данные отсутствуют	данные отсутствуют
375	319546.73	2230023.27	данные отсутствуют	данные отсутствуют
376	319549.59	2230024.53	данные отсутствуют	данные отсутствуют
377	319551.93	2230026.61	данные отсутствуют	данные отсутствуют
378	319553.51	2230029.31	данные отсутствуют	данные отсутствуют
379	319573.89	2230081.61	данные отсутствуют	данные отсутствуют
380	319596.92	2230142	данные отсутствуют	данные отсутствуют
381	319619.69	2230200.93	данные отсутствуют	данные отсутствуют
382	319672.73	2230241.66	данные отсутствуют	данные отсутствуют

1735

Раздел 4.2

Сведения о частях земельного участка

Земельный участок			
(вид объекта недвижимости)			
Лист № __ Раздела 4.2	Всего листов раздела 4.2 : __	Всего разделов: __	Всего листов выписки: __
14.07.2022 № **/****/*****			
Кадастровый номер:		47:29:0574001:303	

Номер точки	Координаты, м		Описание закрепления на местности	Средняя квадратическая погрешность определения координат характерных точек границы части земельного участка, м
	X	Y		
1	2	3	4	5
383	319732.11	2230263.07	данные отсутствуют	данные отсутствуют
384	319703.54	2230275.09	данные отсутствуют	данные отсутствуют
385	319664	2230260.82	данные отсутствуют	данные отсутствуют
386	319661.3	2230259.35	данные отсутствуют	данные отсутствуют
387	319604.47	2230215.68	данные отсутствуют	данные отсутствуют
388	319602.56	2230213.74	данные отсутствуют	данные отсутствуют
389	319601.24	2230211.36	данные отсутствуют	данные отсутствуют
390	319577.32	2230149.55	данные отсутствуют	данные отсутствуют
391	319554.31	2230089.2	данные отсутствуют	данные отсутствуют
392	319533.94	2230036.93	данные отсутствуют	данные отсутствуют
393	319533.27	2230033.87	данные отсутствуют	данные отсутствуют
394	319533.58	2230030.76	данные отсутствуют	данные отсутствуют
395	319534.84	2230027.9	данные отсутствуют	данные отсутствуют
396	319536.92	2230025.56	данные отсутствуют	данные отсутствуют
397	319538.02	2230024.92	данные отсутствуют	данные отсутствуют
398	319541.15	2230023.49	данные отсутствуют	данные отсутствуют
399	319543.61	2230022.96	данные отсутствуют	данные отсутствуют

1736

Раздел 4.2

Сведения о частях земельного участка

Земельный участок			
(вид объекта недвижимости)			
Лист № __ Раздела 4.2	Всего листов раздела 4.2 : __	Всего разделов: __	Всего листов выписки: __
14.07.2022 № **/****/*****			
Кадастровый номер:		47:29:0574001:303	

Номер точки	Координаты, м		Описание закрепления на местности	Средняя квадратическая погрешность определения координат характерных точек границы части земельного участка, м
	X	Y		
1	2	3	4	5
400	319583.43	2230004.27	данные отсутствуют	данные отсутствуют
401	319586.47	2230016.55	данные отсутствуют	данные отсутствуют
402	319586.73	2230019.67	данные отсутствуют	данные отсутствуют
403	319586.03	2230022.72	данные отсутствуют	данные отсутствуют
404	319584.41	2230025.4	данные отсутствуют	данные отсутствуют
405	319582.04	2230027.44	данные отсутствуют	данные отсутствуют
406	319579.16	2230028.66	данные отсутствуют	данные отсутствуют
407	319578.12	2230028.91	данные отсутствуют	данные отсутствуют
408	319575	2230029.16	данные отсутствуют	данные отсутствуют
409	319571.96	2230028.42	данные отсутствуют	данные отсутствуют
410	319570.82	2230027.72	данные отсутствуют	данные отсутствуют
411	319567.73	2230019.5	данные отсутствуют	данные отсутствуют
411	319567.73	2230019.5	данные отсутствуют	данные отсутствуют
411	319567.73	2230019.5	данные отсутствуют	данные отсутствуют
412	319565.74	2230020.2	данные отсутствуют	данные отсутствуют
413	319564.04	2230013.09	данные отсутствуют	данные отсутствуют
414	319526.06	2230030.35	данные отсутствуют	данные отсутствуют

1737

Раздел 4.2

Сведения о частях земельного участка

Земельный участок			
(вид объекта недвижимости)			
Лист № __ Раздела 4.2	Всего листов раздела 4.2 : __	Всего разделов: __	Всего листов выписки: __
14.07.2022 № **/****/*****			
Кадастровый номер:		47:29:0574001:303	

Номер точки	Координаты, м		Описание закрепления на местности	Средняя квадратическая погрешность определения координат характерных точек границы части земельного участка, м
	X	Y		
1	2	3	4	5
415	319561.5	2230123.75	данные отсутствуют	данные отсутствуют
416	319582	2230177.79	данные отсутствуют	данные отсутствуют
417	319602.86	2230232.86	данные отсутствуют	данные отсутствуют
418	319625.47	2230292.68	данные отсутствуют	данные отсутствуют
419	319630.51	2230305.8	данные отсутствуют	данные отсутствуют
420	319610.23	2230314.33	данные отсутствуют	данные отсутствуют
421	319604.92	2230300.51	данные отсутствуют	данные отсутствуют
422	319582.28	2230240.64	данные отсутствуют	данные отсутствуют
423	319570.49	2230209.53	данные отсутствуют	данные отсутствуют
424	319582.98	2230204.97	данные отсутствуют	данные отсутствуют
425	319521.47	2230042.64	данные отсутствуют	данные отсутствуют
426	319525.54	2230030.59	данные отсутствуют	данные отсутствуют
427	319571.54	2230001.45	данные отсутствуют	данные отсутствуют
428	319550.28	2230010.6	данные отсутствуют	данные отсутствуют
429	319549.47	2230009.68	данные отсутствуют	данные отсутствуют
430	319522.57	2230021.15	данные отсутствуют	данные отсутствуют
431	319523.01	2230022.32	данные отсутствуют	данные отсутствуют

1738

Раздел 4.2

Сведения о частях земельного участка

Земельный участок			
(вид объекта недвижимости)			
Лист № __ Раздела 4.2	Всего листов раздела 4.2 : __	Всего разделов: __	Всего листов выписки: __
14.07.2022 № **/****/*****			
Кадастровый номер:		47:29:0574001:303	

Номер точки	Координаты, м		Описание закрепления на местности	Средняя квадратическая погрешность определения координат характерных точек границы части земельного участка, м
	X	Y		
1	2	3	4	5
432	319502.79	2230031.02	данные отсутствуют	данные отсутствуют
433	319494.45	2230009.22	данные отсутствуют	данные отсутствуют
434	319555.47	2229983.21	данные отсутствуют	данные отсутствуют
435	320143.32	2230298.27	данные отсутствуют	данные отсутствуют
436	320128.24	2230309.58	данные отсутствуют	данные отсутствуют
437	320047.55	2230342.74	данные отсутствуют	данные отсутствуют
438	320057.89	2230335.17	данные отсутствуют	данные отсутствуют
439	320113.57	2230293.07	данные отсутствуют	данные отсутствуют
440	320134.65	2230277.26	данные отсутствуют	данные отсутствуют
441	319576.72	2230007.32	данные отсутствуют	данные отсутствуют
442	319577.35	2230008.04	данные отсутствуют	данные отсутствуют
443	319579.5	2230011.86	данные отсутствуют	данные отсутствуют
444	319580.04	2230015.01	данные отсутствуют	данные отсутствуют
445	319579.35	2230019.11	данные отсутствуют	данные отсутствуют
446	319576.93	2230022.92	данные отсутствуют	данные отсутствуют
447	319574.1	2230025.03	данные отсутствуют	данные отсутствуют
448	319571.22	2230026.04	данные отсутствуют	данные отсутствуют

1739

Раздел 4.2

Сведения о частях земельного участка

Земельный участок			
(вид объекта недвижимости)			
Лист № __ Раздела 4.2	Всего листов раздела 4.2 : __	Всего разделов: __	Всего листов выписки: __
14.07.2022 № **/****/*****			
Кадастровый номер:		47:29:0574001:303	

Номер точки	Координаты, м		Описание закрепления на местности	Средняя квадратическая погрешность определения координат характерных точек границы части земельного участка, м
	X	Y		
1	2	3	4	5
449	319570.2	2230026.08	данные отсутствуют	данные отсутствуют
450	319559.42	2230022.44	данные отсутствуют	данные отсутствуют
451	319555.48	2230020.2	данные отсутствуют	данные отсутствуют
452	319556.44	2230017.6	данные отсутствуют	данные отсутствуют
453	319555.78	2230016.84	данные отсутствуют	данные отсутствуют
454	319832.37	2229863.88	данные отсутствуют	данные отсутствуют
455	319854.52	2229867.93	данные отсутствуют	данные отсутствуют
456	319857.32	2229868.88	данные отсутствуют	данные отсутствуют
457	319859.71	2229870.62	данные отсутствуют	данные отсутствуют
458	319861.5	2229872.98	данные отсутствуют	данные отсутствуют
459	319867.83	2229884.58	данные отсутствуют	данные отсутствуют
460	319848.58	2229893.01	данные отсутствуют	данные отсутствуют
461	319845.63	2229887.57	данные отсутствуют	данные отсутствуют
462	319831.87	2229885.09	данные отсутствуют	данные отсутствуют
463	319772.29	2229910.76	данные отсутствуют	данные отсутствуют
464	319760.83	2229915.72	данные отсутствуют	данные отсутствуют
465	319680.59	2229950.38	данные отсутствуют	данные отсутствуют

1740

Раздел 4.2

Сведения о частях земельного участка

Земельный участок			
(вид объекта недвижимости)			
Лист № __ Раздела 4.2	Всего листов раздела 4.2 : __	Всего разделов: __	Всего листов выписки: __
14.07.2022 № **/****/*****			
Кадастровый номер:		47:29:0574001:303	

Номер точки	Координаты, м		Описание закрепления на местности	Средняя квадратическая погрешность определения координат характерных точек границы части земельного участка, м
	X	Y		
1	2	3	4	5
466	319638.33	2229968.55	данные отсутствуют	данные отсутствуют
467	319580.67	2229993.11	данные отсутствуют	данные отсутствуют
468	319562.23	2230005.46	данные отсутствуют	данные отсутствуют
469	319558.3	2229989.13	данные отсутствуют	данные отсутствуют
470	319558.08	2229985.66	данные отсутствуют	данные отсутствуют
471	319559.07	2229982.33	данные отсутствуют	данные отсутствуют
472	319561.14	2229979.53	данные отсутствуют	данные отсутствуют
473	319564.05	2229977.62	данные отсутствуют	данные отсутствуют
474	319629.94	2229949.08	данные отсутствуют	данные отсутствуют
475	319696.04	2229920.66	данные отсутствуют	данные отсутствуют
476	319763.94	2229891.28	данные отсутствуют	данные отсутствуют
477	319826.65	2229864.52	данные отсутствуют	данные отсутствуют
478	319829.46	2229863.78	данные отсутствуют	данные отсутствуют
479	319583.44	2230004.27	данные отсутствуют	данные отсутствуют
480	319586.52	2230016.68	данные отсутствуют	данные отсутствуют
481	319586.79	2230019.8	данные отсутствуют	данные отсутствуют
482	319586.08	2230022.85	данные отсутствуют	данные отсутствуют

1741

Раздел 4.2

Сведения о частях земельного участка

Земельный участок			
(вид объекта недвижимости)			
Лист № __ Раздела 4.2	Всего листов раздела 4.2 : __	Всего разделов: __	Всего листов выписки: __
14.07.2022 № **/****/*****			
Кадастровый номер:		47:29:0574001:303	

Номер точки	Координаты, м		Описание закрепления на местности	Средняя квадратическая погрешность определения координат характерных точек границы части земельного участка, м
	X	Y		
1	2	3	4	5
483	319584.47	2230025.53	данные отсутствуют	данные отсутствуют
484	319582.11	2230027.58	данные отсутствуют	данные отсутствуют
485	319579.22	2230028.8	данные отсутствуют	данные отсутствуют
486	319578.18	2230029.05	данные отсутствуют	данные отсутствуют
487	319575.06	2230029.3	данные отсутствуют	данные отсутствуют
488	319572.02	2230028.57	данные отсутствуют	данные отсутствуют
489	319570.87	2230027.87	данные отсутствуют	данные отсутствуют
490	319565.77	2230020.2	данные отсутствуют	данные отсутствуют
491	319564.06	2230013.08	данные отсутствуют	данные отсутствуют
492	319871.79	2229891.84	данные отсутствуют	данные отсутствуют
493	319881.29	2229909.26	данные отсутствуют	данные отсутствуют
494	319910.67	2229964.23	данные отсутствуют	данные отсутствуют
495	319946.94	2230030.28	данные отсутствуют	данные отсутствуют
496	319948.04	2230033.46	данные отсутствуют	данные отсутствуют
497	319948.02	2230036.83	данные отсутствуют	данные отсутствуют
498	319946.88	2230040.01	данные отсутствуют	данные отсутствуют
499	319944.76	2230042.62	данные отсутствуют	данные отсутствуют

1742

Раздел 4.2

Сведения о частях земельного участка

Земельный участок			
(вид объекта недвижимости)			
Лист № __ Раздела 4.2	Всего листов раздела 4.2 : __	Всего разделов: __	Всего листов выписки: __
14.07.2022 № **/****/*****			
Кадастровый номер:		47:29:0574001:303	

Номер точки	Координаты, м		Описание закрепления на местности	Средняя квадратическая погрешность определения координат характерных точек границы части земельного участка, м
	X	Y		
1	2	3	4	5
500	319935.06	2230051.09	данные отсутствуют	данные отсутствуют
501	320001.89	2230052.4	данные отсутствуют	данные отсутствуют
502	320005.02	2230052.96	данные отсутствуют	данные отсутствуют
503	320007.8	2230054.48	данные отсутствуют	данные отсутствуют
504	320009.98	2230056.79	данные отсутствуют	данные отсутствуют
505	320011.32	2230059.67	данные отсутствуют	данные отсутствуют
506	320028.37	2230119.85	данные отсутствуют	данные отсутствуют
507	320050.31	2230196.03	данные отсутствуют	данные отсутствуют
508	320071.19	2230269.28	данные отсутствуют	данные отсутствуют
509	320087	2230326.52	данные отсутствуют	данные отсутствуют
510	320067.43	2230334.57	данные отсутствуют	данные отсутствуют
511	320050.79	2230275.06	данные отсутствуют	данные отсутствуют
512	320029.92	2230201.85	данные отсутствуют	данные отсутствуют
513	320007.99	2230125.69	данные отсутствуют	данные отсутствуют
514	319993.43	2230073.05	данные отсутствуют	данные отсутствуют
515	319929.04	2230071.94	данные отсутствуют	данные отсутствуют
516	319917.35	2230077.93	данные отсутствуют	данные отсутствуют

1743

Раздел 4.2

Сведения о частях земельного участка

Земельный участок			
(вид объекта недвижимости)			
Лист № __ Раздела 4.2	Всего листов раздела 4.2 : __	Всего разделов: __	Всего листов выписки: __
14.07.2022 № **/****/*****			
Кадастровый номер:		47:29:0574001:303	

Номер точки	Координаты, м		Описание закрепления на местности	Средняя квадратическая погрешность определения координат характерных точек границы части земельного участка, м
	X	Y		
1	2	3	4	5
517	319914.38	2230078.9	данные отсутствуют	данные отсутствуют
518	319911.92	2230079.91	данные отсутствуют	данные отсутствуют
519	319909	2230081.01	данные отсутствуют	данные отсутствуют
520	319895.6	2230083.78	данные отсутствуют	данные отсутствуют
521	319892.47	2230083.92	данные отсутствуют	данные отсутствуют
522	319889.46	2230083.1	данные отсутствуют	данные отсутствуют
523	319886.84	2230081.38	данные отсутствуют	данные отсутствуют
524	319884.89	2230078.94	данные отсутствуют	данные отсутствуют
525	319883.93	2230076.4	данные отсутствуют	данные отсутствуют
526	319883.77	2230075.76	данные отсутствуют	данные отсутствуют
527	319883.32	2230073.95	данные отсутствуют	данные отсутствуют
528	319883.54	2230070.83	данные отсутствуют	данные отсутствуют
529	319884.71	2230067.93	данные отсутствуют	данные отсутствуют
530	319886.72	2230065.53	данные отсутствуют	данные отсутствуют
531	319924.51	2230032.69	данные отсутствуют	данные отсутствуют
532	319891.98	2229974.25	данные отсутствуют	данные отсутствуют
533	319862.82	2229919.24	данные отсутствуют	данные отсутствуют

1744

Раздел 4.2

Сведения о частях земельного участка

Земельный участок			
(вид объекта недвижимости)			
Лист № __ Раздела 4.2	Всего листов раздела 4.2 : __	Всего разделов: __	Всего листов выписки: __
14.07.2022 № **/****/*****			
Кадастровый номер:		47:29:0574001:303	

Номер точки	Координаты, м		Описание закрепления на местности	Средняя квадратическая погрешность определения координат характерных точек границы части земельного участка, м
	X	Y		
1	2	3	4	5
534	319852.3	2229899.87	данные отсутствуют	данные отсутствуют

1745

Раздел 4.2

Сведения о частях земельного участка

Земельный участок				
(вид объекта недвижимости)				
Лист № ____ Раздела <u>4.2</u>		Всего листов раздела <u>4.2</u> : ____		Всего разделов: ____
Всего листов выписки: ____				
14.07.2022 № **/****/*****				
Кадастровый номер:			47:29:0574001:303	
Сведения о характерных точках границы части (частей) земельного участка				
Учетный номер части: 22				
Система координат: Местная 167				
Зона №				
Номер точки	Координаты, м		Описание закрепления на местности	Средняя квадратическая погрешность определения координат характерных точек границы части земельного участка, м
	X	Y		
1	2	3	4	5
1	319770.77	2230197.75	данные отсутствуют	данные отсутствуют
2	319778.42	2230217.75	данные отсутствуют	данные отсутствуют
3	319769.42	2230221.2	данные отсутствуют	данные отсутствуют
4	319768.5	2230221.58	данные отсутствуют	данные отсутствуют
5	319765.95	2230215.94	данные отсутствуют	данные отсутствуют
6	319766.75	2230215.57	данные отсутствуют	данные отсутствуют
7	319761.48	2230201.3	данные отсутствуют	данные отсутствуют
8	319338.29	2229970.17	данные отсутствуют	данные отсутствуют
9	319346.46	2229986.88	данные отсутствуют	данные отсутствуют
10	319314.33	2230002.58	данные отсутствуют	данные отсутствуют
11	319317.12	2230008.3	данные отсутствуют	данные отсутствуют
12	319305.85	2230013.81	данные отсутствуют	данные отсутствуют
13	319303.05	2230008.09	данные отсутствуют	данные отсутствуют
14	319273.18	2230022.69	данные отсутствуют	данные отсутствуют
15	319265.02	2230005.96	данные отсутствуют	данные отсутствуют
16	319988	2230235.6	данные отсутствуют	данные отсутствуют

1746

Раздел 4.2

Сведения о частях земельного участка

Земельный участок			
(вид объекта недвижимости)			
Лист № __ Раздела 4.2	Всего листов раздела 4.2 : __	Всего разделов: __	Всего листов выписки: __
14.07.2022 № **/***/****/*****			
Кадастровый номер:		47:29:0574001:303	

Номер точки	Координаты, м		Описание закрепления на местности	Средняя квадратическая погрешность определения координат характерных точек границы части земельного участка, м
	X	Y		
1	2	3	4	5
17	319992.85	2230248.75	данные отсутствуют	данные отсутствуют
18	319932.11	2230271.43	данные отсутствуют	данные отсутствуют
19	319927.19	2230258.25	данные отсутствуют	данные отсутствуют
20	319795.5	2230235.24	данные отсутствуют	данные отсутствуют
21	319798.54	2230241.62	данные отсутствуют	данные отсутствуют
22	319795	2230243.3	данные отсутствуют	данные отсутствуют
23	319792	2230236.99	данные отсутствуют	данные отсутствуют
24	319791.97	2230236.92	данные отсутствуют	данные отсутствуют
25	319877.44	2229968.03	данные отсутствуют	данные отсутствуют
26	319879.68	2229974.36	данные отсутствуют	данные отсутствуют
27	319876.63	2229975.61	данные отсутствуют	данные отсутствуют
28	319879.02	2229981.61	данные отсутствуют	данные отсутствуют
29	319851.45	2229992.36	данные отсутствуют	данные отсутствуют
30	319834.1	2229999.01	данные отсутствуют	данные отсутствуют
31	319836.05	2230004.23	данные отсутствуют	данные отсутствуют
32	319833.59	2230005.26	данные отсутствуют	данные отсутствуют
33	319835.14	2230009.23	данные отсутствуют	данные отсутствуют

1747

Раздел 4.2

Сведения о частях земельного участка

Земельный участок			
(вид объекта недвижимости)			
Лист № __ Раздела 4.2	Всего листов раздела 4.2 : __	Всего разделов: __	Всего листов выписки: __
14.07.2022 № **/****/*****			
Кадастровый номер:		47:29:0574001:303	

Номер точки	Координаты, м		Описание закрепления на местности	Средняя квадратическая погрешность определения координат характерных точек границы части земельного участка, м
	X	Y		
1	2	3	4	5
34	319828.84	2230011.68	данные отсутствуют	данные отсутствуют
35	319827.22	2230007.57	данные отсутствуют	данные отсутствуют
36	319824.13	2230008.67	данные отсутствуют	данные отсутствуют
37	319815.01	2229985.66	данные отсутствуют	данные отсутствуют
38	319825.98	2229981.24	данные отсутствуют	данные отсутствуют
39	319835.84	2229977.22	данные отсутствуют	данные отсутствуют
40	319871.65	2229963.25	данные отсутствуют	данные отсутствуют
41	319874.52	2229969.16	данные отсутствуют	данные отсутствуют
42	319896.18	2229998.87	данные отсутствуют	данные отсутствуют
43	319902.2	2230014.54	данные отсутствуют	данные отсутствуют
44	319851.75	2230033.91	данные отсутствуют	данные отсутствуют
45	319845.74	2230018.23	данные отсутствуют	данные отсутствуют
46	319846.28	2230018.02	данные отсутствуют	данные отсутствуют
47	319646.74	2229990.24	данные отсутствуют	данные отсутствуют
48	319652.6	2230005.5	данные отсутствуют	данные отсутствуют
49	319639.66	2230010.52	данные отсутствуют	данные отсутствуют
50	319634.78	2229998.18	данные отсутствуют	данные отсутствуют

1748

Раздел 4.2

Сведения о частях земельного участка

Земельный участок			
(вид объекта недвижимости)			
Лист № __ Раздела 4.2	Всего листов раздела 4.2 : __	Всего разделов: __	Всего листов выписки: __
14.07.2022 № **/****/*****			
Кадастровый номер:		47:29:0574001:303	

Номер точки	Координаты, м		Описание закрепления на местности	Средняя квадратическая погрешность определения координат характерных точек границы части земельного участка, м
	X	Y		
1	2	3	4	5
51	319635.47	2229997.88	данные отсутствуют	данные отсутствуют
52	319633.62	2229993.27	данные отсутствуют	данные отсутствуют
53	319639.49	2229990.8	данные отсутствуют	данные отсутствуют
54	319640.17	2229992.51	данные отсутствуют	данные отсутствуют
55	319960.84	2229935.2	данные отсутствуют	данные отсутствуют
56	319967.72	2229952.41	данные отсутствуют	данные отсутствуют
57	319916.9	2229972.15	данные отсутствуют	данные отсутствуют
58	319910.15	2229955.02	данные отсутствуют	данные отсутствуют
59	320091.15	2230299.08	данные отсутствуют	данные отсутствуют
60	320091.47	2230300.15	данные отсутствуют	данные отсутствуют
61	320091.18	2230301.27	данные отсутствуют	данные отсутствуют
62	320090.36	2230302.07	данные отсутствуют	данные отсутствуют
63	320089.3	2230302.33	данные отсутствуют	данные отсутствуют
64	320088.32	2230302.07	данные отсутствуют	данные отсутствуют
65	320087.51	2230301.3	данные отсутствуют	данные отсутствуют
66	320087.21	2230300.29	данные отсутствуют	данные отсутствуют
67	320087.44	2230299.22	данные отсутствуют	данные отсутствуют

1749

Раздел 4.2

Сведения о частях земельного участка

Земельный участок			
(вид объекта недвижимости)			
Лист № __ Раздела 4.2	Всего листов раздела 4.2 : __	Всего разделов: __	Всего листов выписки: __
14.07.2022 № **/****/*****			
Кадастровый номер:		47:29:0574001:303	

Номер точки	Координаты, м		Описание закрепления на местности	Средняя квадратическая погрешность определения координат характерных точек границы части земельного участка, м
	X	Y		
1	2	3	4	5
68	320088.1	2230298.46	данные отсутствуют	данные отсутствуют
69	320089.22	2230298.07	данные отсутствуют	данные отсутствуют
70	320090.43	2230298.37	данные отсутствуют	данные отсутствуют
71	319876.22	2230047.81	данные отсутствуют	данные отсутствуют
72	319876.96	2230050.13	данные отсутствуют	данные отсутствуют
73	319876.27	2230052.84	данные отсутствуют	данные отсутствуют
74	319874.48	2230054.53	данные отсутствуют	данные отсутствуют
75	319872.2	2230055.15	данные отсутствуют	данные отсутствуют
76	319869.83	2230054.54	данные отсутствуют	данные отсутствуют
77	319868.14	2230052.93	данные отсутствуют	данные отсутствуют
78	319867.41	2230050.62	данные отсутствуют	данные отсутствуют
79	319868.03	2230047.96	данные отсутствуют	данные отсутствуют
80	319869.88	2230046.18	данные отсутствуют	данные отсутствуют
81	319872.24	2230045.59	данные отсутствуют	данные отсутствуют
82	319874.45	2230046.16	данные отсутствуют	данные отсутствуют
83	319820.6	2230267.87	данные отсутствуют	данные отсутствуют
84	319822.53	2230272.55	данные отсутствуют	данные отсутствуют

1750

Раздел 4.2

Сведения о частях земельного участка

Земельный участок			
(вид объекта недвижимости)			
Лист № __ Раздела 4.2	Всего листов раздела 4.2 : __	Всего разделов: __	Всего листов выписки: __
14.07.2022 № **/****/*****			
Кадастровый номер:		47:29:0574001:303	

Номер точки	Координаты, м		Описание закрепления на местности	Средняя квадратическая погрешность определения координат характерных точек границы части земельного участка, м
	X	Y		
1	2	3	4	5
85	319816.57	2230274.82	данные отсутствуют	данные отсутствуют
86	319814.7	2230270.16	данные отсутствуют	данные отсутствуют
87	319889.6	2230291.21	данные отсутствуют	данные отсутствуют
88	319886.7	2230295.22	данные отсутствуют	данные отсутствуют
89	319915.86	2230319.46	данные отсутствуют	данные отсутствуют
90	319909	2230327.8	данные отсутствуют	данные отсутствуют
91	319895.76	2230316.9	данные отсутствуют	данные отсутствуют
92	319894.11	2230318.96	данные отсутствуют	данные отсутствуют
93	319891.4	2230316.62	данные отсутствуют	данные отсутствуют
94	319892.97	2230314.6	данные отсутствуют	данные отсутствуют
95	319876.87	2230301.35	данные отсутствуют	данные отсутствуют
96	319875.23	2230303.31	данные отсутствуют	данные отсутствуют
97	319872.39	2230300.99	данные отсутствуют	данные отсутствуют
98	319874.02	2230299.01	данные отсутствуют	данные отсутствуют
99	319857.93	2230285.76	данные отсутствуют	данные отсутствуют
100	319856.33	2230287.66	данные отсутствуют	данные отсутствуют
101	319853.48	2230285.27	данные отсутствуют	данные отсутствуют

1751

Раздел 4.2

Сведения о частях земельного участка

Земельный участок			
(вид объекта недвижимости)			
Лист № __ Раздела 4.2	Всего листов раздела 4.2 : __	Всего разделов: __	Всего листов выписки: __
14.07.2022 № **/****/*****			
Кадастровый номер:		47:29:0574001:303	

Номер точки	Координаты, м		Описание закрепления на местности	Средняя квадратическая погрешность определения координат характерных точек границы части земельного участка, м
	X	Y		
1	2	3	4	5
102	319855.01	2230283.36	данные отсутствуют	данные отсутствуют
103	319840.34	2230271.28	данные отсутствуют	данные отсутствуют
104	319842.25	2230268.35	данные отсутствуют	данные отсутствуют
105	319840.52	2230266.69	данные отсутствуют	данные отсутствуют
106	319842.77	2230264.02	данные отсутствуют	данные отсутствуют
107	319844.5	2230265.61	данные отсутствуют	данные отсутствуют
108	319846.89	2230262.71	данные отсутствуют	данные отсутствуют
109	319880.91	2230290.49	данные отсутствуют	данные отсутствуют
110	319884.01	2230286.7	данные отсутствуют	данные отсутствуют
111	319647.95	2230029.86	данные отсутствуют	данные отсутствуют
112	319664.56	2230072.26	данные отсутствуют	данные отсутствуют
113	319658.86	2230074.67	данные отсутствуют	данные отсутствуют
114	319656.58	2230068.68	данные отсутствуют	данные отсутствуют
115	319594.91	2230093.05	данные отсутствуют	данные отсутствуют
116	319580.47	2230056.19	данные отсутствуют	данные отсутствуют
117	319608.63	2230045.2	данные отсутствуют	данные отсутствуют
118	319599.76	2230022.68	данные отсутствуют	данные отсутствуют

1752

Раздел 4.2

Сведения о частях земельного участка

Земельный участок			
(вид объекта недвижимости)			
Лист № __ Раздела 4.2	Всего листов раздела 4.2 : __	Всего разделов: __	Всего листов выписки: __
14.07.2022 № **/****/*****			
Кадастровый номер:		47:29:0574001:303	

Номер точки	Координаты, м		Описание закрепления на местности	Средняя квадратическая погрешность определения координат характерных точек границы части земельного участка, м
	X	Y		
1	2	3	4	5
119	319616.73	2230015.93	данные отсутствуют	данные отсутствуют
120	319621.55	2230027.22	данные отсутствуют	данные отсутствуют
121	319623.15	2230026.57	данные отсутствуют	данные отсутствуют
122	319625.37	2230032.32	данные отсутствуют	данные отсутствуют
123	319623.64	2230033.18	данные отсутствуют	данные отсутствуют
124	319625.65	2230038.55	данные отсутствуют	данные отсутствуют
125	319556.5	2230016.51	данные отсутствуют	данные отсутствуют
126	319559.55	2230022.4	данные отсутствуют	данные отсутствуют
127	319556.22	2230023.58	данные отсутствуют	данные отсутствуют
128	319553.33	2230017.95	данные отсутствуют	данные отсутствуют
129	319690.55	2230137.99	данные отсутствуют	данные отсутствуют
130	319694.62	2230148.25	данные отсутствуют	данные отсутствуют
131	319627.13	2230174.95	данные отсутствуют	данные отсутствуют
132	319623.07	2230164.68	данные отсутствуют	данные отсутствуют
133	319564.16	2230262.2	данные отсутствуют	данные отсутствуют
134	319584.48	2230314.86	данные отсутствуют	данные отсутствуют
135	319531.81	2230335.18	данные отсутствуют	данные отсутствуют

1753

Раздел 4.2

Сведения о частях земельного участка

Земельный участок			
(вид объекта недвижимости)			
Лист № __ Раздела 4.2	Всего листов раздела 4.2 : __	Всего разделов: __	Всего листов выписки: __
14.07.2022 № **/****/*****			
Кадастровый номер:		47:29:0574001:303	

Номер точки	Координаты, м		Описание закрепления на местности	Средняя квадратическая погрешность определения координат характерных точек границы части земельного участка, м
	X	Y		
1	2	3	4	5
136	319511.5	2230282.51	данные отсутствуют	данные отсутствуют
137	319624.62	2229699.1	данные отсутствуют	данные отсутствуют
138	319627.39	2229702.12	данные отсутствуют	данные отсутствуют
139	319625.84	2229703.53	данные отсутствуют	данные отсутствуют
140	319623.08	2229700.5	данные отсутствуют	данные отсутствуют
141	319826.46	2229889.63	данные отсутствуют	данные отсутствуют
142	319828.3	2229894.1	данные отсутствуют	данные отсутствуют
143	319819.64	2229897.64	данные отсутствуют	данные отсутствуют
144	319817.72	2229893.24	данные отсутствуют	данные отсутствуют
145	319888.48	2230042.76	данные отсутствуют	данные отсутствуют
146	319889.23	2230044.94	данные отсутствуют	данные отсутствуют
147	319888.75	2230047.33	данные отсутствуют	данные отсутствуют
148	319886.95	2230049.36	данные отсутствуют	данные отсутствуют
149	319884.71	2230050.07	данные отсутствуют	данные отсутствуют
150	319882.4	2230049.58	данные отсутствуют	данные отсутствуют
151	319880.7	2230048.27	данные отсутствуют	данные отсутствуют
152	319879.66	2230045.64	данные отсутствуют	данные отсутствуют

1754

Раздел 4.2

Сведения о частях земельного участка

Земельный участок			
(вид объекта недвижимости)			
Лист № __ Раздела 4.2	Всего листов раздела 4.2 : __	Всего разделов: __	Всего листов выписки: __
14.07.2022 № **/****/*****			
Кадастровый номер:		47:29:0574001:303	

Номер точки	Координаты, м		Описание закрепления на местности	Средняя квадратическая погрешность определения координат характерных точек границы части земельного участка, м
	X	Y		
1	2	3	4	5
153	319880.28	2230042.91	данные отсутствуют	данные отсутствуют
154	319882.05	2230041.14	данные отсутствуют	данные отсутствуют
155	319884.22	2230040.52	данные отсутствуют	данные отсутствуют
156	319886.53	2230040.98	данные отсутствуют	данные отсутствуют
157	319915.49	2230112.71	данные отсутствуют	данные отсутствуют
158	319919.92	2230124.31	данные отсутствуют	данные отсутствуют
159	319886.83	2230137.16	данные отсутствуют	данные отсутствуют
160	319882.43	2230125.52	данные отсутствуют	данные отсутствуют
161	320029.11	2230293.5	данные отсутствуют	данные отсутствуют
162	320029.48	2230299.53	данные отсутствуют	данные отсутствуют
163	320029.84	2230308.77	данные отсутствуют	данные отсутствуют
164	319969.81	2230308.34	данные отсутствуют	данные отсутствуют
165	319969.42	2230298.94	данные отсутствуют	данные отсутствуют
166	319987.02	2230298.94	данные отсутствуют	данные отсутствуют
167	319987.16	2230293.83	данные отсутствуют	данные отсутствуют
168	319990.63	2230293.81	данные отсутствуют	данные отсутствуют
169	319990.64	2230298.95	данные отсутствуют	данные отсутствуют

1755

Раздел 4.2

Сведения о частях земельного участка

Земельный участок			
(вид объекта недвижимости)			
Лист № __ Раздела 4.2	Всего листов раздела 4.2 : __	Всего разделов: __	Всего листов выписки: __
14.07.2022 № **/****/*****			
Кадастровый номер:		47:29:0574001:303	

Номер точки	Координаты, м		Описание закрепления на местности	Средняя квадратическая погрешность определения координат характерных точек границы части земельного участка, м
	X	Y		
1	2	3	4	5
170	320024.71	2230299.53	данные отсутствуют	данные отсутствуют
171	320024.6	2230293.48	данные отсутствуют	данные отсутствуют
172	319971.93	2229963.21	данные отсутствуют	данные отсутствуют
173	319978.63	2229980.27	данные отсутствуют	данные отсутствуют
174	319927.75	2230000.23	данные отсутствуют	данные отсутствуют
175	319921.11	2229983.14	данные отсутствуют	данные отсутствуют
176	319863.56	2230052.15	данные отсутствуют	данные отсутствуют
177	319864.38	2230054.63	данные отсутствуют	данные отсутствуют
178	319863.7	2230057.28	данные отсутствуют	данные отсутствуют
179	319861.78	2230059.08	данные отсутствуют	данные отсутствуют
180	319859.56	2230059.6	данные отсутствуют	данные отсутствуют
181	319857.51	2230059.12	данные отсутствуют	данные отсутствуют
182	319855.64	2230057.5	данные отсутствуют	данные отсутствуют
183	319854.82	2230054.72	данные отсутствуют	данные отсутствуют
184	319855.67	2230052.09	данные отсутствуют	данные отсутствуют
185	319857.31	2230050.63	данные отсутствуют	данные отсутствуют
186	319859.6	2230050.02	данные отсутствуют	данные отсутствуют

1756

Раздел 4.2

Сведения о частях земельного участка

Земельный участок			
(вид объекта недвижимости)			
Лист № __ Раздела 4.2	Всего листов раздела 4.2 : __	Всего разделов: __	Всего листов выписки: __
14.07.2022 № **/****/*****			
Кадастровый номер:		47:29:0574001:303	

Номер точки	Координаты, м		Описание закрепления на местности	Средняя квадратическая погрешность определения координат характерных точек границы части земельного участка, м
	X	Y		
1	2	3	4	5
187	319861.82	2230050.59	данные отсутствуют	данные отсутствуют
188	319849.98	2230055.96	данные отсутствуют	данные отсутствуют
189	319851.44	2230057.56	данные отсутствуют	данные отсутствуют
190	319852.05	2230059.73	данные отсутствуют	данные отсутствуют
191	319851.48	2230062.17	данные отсутствуют	данные отсутствуют
192	319849.84	2230063.93	данные отсутствуют	данные отсутствуют
193	319847.37	2230064.68	данные отсутствуют	данные отсутствуют
194	319845.13	2230064.17	данные отсутствуют	данные отсутствуют
195	319843.28	2230062.52	данные отсутствуют	данные отсутствуют
196	319842.44	2230060.19	данные отсутствуют	данные отсутствуют
197	319843.05	2230057.64	данные отсутствуют	данные отсутствуют
198	319844.82	2230055.79	данные отсутствуют	данные отсутствуют
199	319847.18	2230055.11	данные отсутствуют	данные отсутствуют
200	319786.01	2229952.5	данные отсутствуют	данные отсутствуют
201	319779.9	2229954.85	данные отсутствуют	данные отсутствуют
202	319779.37	2229953.67	данные отсутствуют	данные отсутствуют
203	319753.36	2229964.14	данные отсутствуют	данные отсутствуют

1757

Раздел 4.2

Сведения о частях земельного участка

Земельный участок			
(вид объекта недвижимости)			
Лист № __ Раздела 4.2	Всего листов раздела 4.2 : __	Всего разделов: __	Всего листов выписки: __
14.07.2022 № **/****/*****			
Кадастровый номер:		47:29:0574001:303	

Номер точки	Координаты, м		Описание закрепления на местности	Средняя квадратическая погрешность определения координат характерных точек границы части земельного участка, м
	X	Y		
1	2	3	4	5
204	319762.1	2229986.3	данные отсутствуют	данные отсутствуют
205	319790.04	2229975.25	данные отсутствуют	данные отсутствуют
206	319804.47	2230012.14	данные отсутствуют	данные отсутствуют
207	319776.47	2230023.08	данные отсутствуют	данные отсутствуют
208	319785.11	2230045.31	данные отсутствуют	данные отсутствуют
209	319813.16	2230034.33	данные отсутствуют	данные отсутствуют
210	319827.58	2230071.22	данные отсутствуют	данные отсутствуют
211	319799.62	2230082.13	данные отсутствуют	данные отсутствуют
212	319808.33	2230104.32	данные отсутствуют	данные отсутствуют
213	319836.34	2230093.35	данные отсутствуют	данные отсутствуют
214	319850.72	2230130.21	данные отсутствуют	данные отсутствуют
215	319822.57	2230141.28	данные отсутствуют	данные отсутствуют
216	319831.46	2230163.39	данные отсутствуют	данные отсутствуют
217	319859.46	2230152.52	данные отсутствуют	данные отсутствуют
218	319873.81	2230189.25	данные отсутствуют	данные отсутствуют
219	319812.41	2230213.31	данные отсутствуют	данные отсутствуют
220	319814.55	2230219.09	данные отсутствуют	данные отсутствуют

1758

Раздел 4.2

Сведения о частях земельного участка

Земельный участок			
(вид объекта недвижимости)			
Лист № __ Раздела 4.2	Всего листов раздела 4.2 : __	Всего разделов: __	Всего листов выписки: __
14.07.2022 № **/****/*****			
Кадастровый номер:		47:29:0574001:303	

Номер точки	Координаты, м		Описание закрепления на местности	Средняя квадратическая погрешность определения координат характерных точек границы части земельного участка, м
	X	Y		
1	2	3	4	5
221	319808.54	2230221.24	данные отсутствуют	данные отсутствуют
222	319806.27	2230215.63	данные отсутствуют	данные отсутствуют
223	319791.85	2230178.94	данные отсутствуют	данные отсутствуют
224	319814.24	2230170.11	данные отсутствуют	данные отсутствуют
225	319805.52	2230147.88	данные отсутствуют	данные отсутствуют
226	319789.06	2230154.32	данные отсутствуют	данные отсутствуют
227	319791.24	2230159.96	данные отсутствуют	данные отсутствуют
228	319785.52	2230162.18	данные отсутствуют	данные отсутствуют
229	319783.13	2230156.64	данные отсутствуют	данные отсутствуют
230	319768.64	2230119.83	данные отсутствуют	данные отсутствуют
231	319766.44	2230114.22	данные отсутствуют	данные отсутствуют
232	319772.68	2230111.89	данные отсутствуют	данные отсутствуют
233	319774.83	2230117.44	данные отсутствуют	данные отсутствуют
234	319791.11	2230111.14	данные отсутствуют	данные отсутствуют
235	319782.38	2230088.86	данные отсутствуют	данные отсутствуют
236	319766.01	2230095.24	данные отсутствуют	данные отсутствуют
237	319768.23	2230100.76	данные отсутствуют	данные отсутствуют

1759

Раздел 4.2

Сведения о частях земельного участка

Земельный участок			
(вид объекта недвижимости)			
Лист № __ Раздела 4.2	Всего листов раздела 4.2 : __	Всего разделов: __	Всего листов выписки: __
14.07.2022 № **/****/*****			
Кадастровый номер:		47:29:0574001:303	

Номер точки	Координаты, м		Описание закрепления на местности	Средняя квадратическая погрешность определения координат характерных точек границы части земельного участка, м
	X	Y		
1	2	3	4	5
238	319762.1	2230103.25	данные отсутствуют	данные отсутствуют
239	319759.89	2230097.63	данные отсутствуют	данные отсутствуют
240	319745.57	2230060.72	данные отсутствуют	данные отсутствуют
241	319767.91	2230051.99	данные отсутствуют	данные отсутствуют
242	319759.22	2230029.82	данные отсутствуют	данные отсутствуют
243	319742.99	2230036.17	данные отсутствуют	данные отсутствуют
244	319745.19	2230041.75	данные отсутствуют	данные отсутствуют
245	319739.15	2230044.08	данные отсутствуют	данные отсутствуют
246	319736.89	2230038.54	данные отсутствуют	данные отсутствуют
247	319722.48	2230001.86	данные отсутствуют	данные отсутствуют
248	319744.66	2229993.06	данные отсутствуют	данные отсутствуют
249	319735.88	2229970.45	данные отсутствуют	данные отсутствуют
250	319745.33	2229966.73	данные отсутствуют	данные отсутствуют
251	319740.85	2229955.47	данные отсутствуют	данные отсутствуют
252	319774.88	2229942.21	данные отсутствуют	данные отсутствуют
253	319774.51	2229941.27	данные отсутствуют	данные отсутствуют
254	319780.72	2229938.75	данные отсутствуют	данные отсутствуют

1760

Раздел 4.2

Сведения о частях земельного участка

Земельный участок			
(вид объекта недвижимости)			
Лист № __ Раздела 4.2	Всего листов раздела 4.2 : __	Всего разделов: __	Всего листов выписки: __
14.07.2022 № **/****/*****			
Кадастровый номер:		47:29:0574001:303	

Номер точки	Координаты, м		Описание закрепления на местности	Средняя квадратическая погрешность определения координат характерных точек границы части земельного участка, м
	X	Y		
1	2	3	4	5
255	319538.83	2230046.93	данные отсутствуют	данные отсутствуют
256	319543.41	2230058.76	данные отсутствуют	данные отсутствуют
257	319531.7	2230063.38	данные отсутствуют	данные отсутствуют
258	319526.93	2230051.46	данные отсутствуют	данные отсутствуют
259	319678.75	2230107.1	данные отсутствуют	данные отсутствуют
260	319682.23	2230117.19	данные отсутствуют	данные отсутствуют
261	319654.31	2230127.94	данные отсутствуют	данные отсутствуют
262	319662.6	2230149.04	данные отсутствуют	данные отсутствуют
263	319649.41	2230154.26	данные отсутствуют	данные отсутствуют
264	319641.06	2230133.23	данные отсутствуют	данные отсутствуют
265	319614.42	2230143.5	данные отсутствуют	данные отсутствуют
266	319610.28	2230133.16	данные отсутствуют	данные отсутствуют
267	319883	2230053.42	данные отсутствуют	данные отсутствуют
268	319912.19	2230062.76	данные отсутствуют	данные отсутствуют
268	319912.19	2230062.76	данные отсутствуют	данные отсутствуют
268	319912.19	2230062.76	данные отсутствуют	данные отсутствуют
269	319907.37	2230064.9	данные отсутствуют	данные отсутствуют

1761

Раздел 4.2

Сведения о частях земельного участка

Земельный участок			
(вид объекта недвижимости)			
Лист № __ Раздела 4.2	Всего листов раздела 4.2 : __	Всего разделов: __	Всего листов выписки: __
14.07.2022 № **/****/*****			
Кадастровый номер:		47:29:0574001:303	

Номер точки	Координаты, м		Описание закрепления на местности	Средняя квадратическая погрешность определения координат характерных точек границы части земельного участка, м
	X	Y		
1	2	3	4	5
270	319883.17	2230057.15	данные отсутствуют	данные отсутствуют
271	319837.12	2230076.86	данные отсутствуют	данные отсутствуют
272	319775.96	2229925.46	данные отсутствуют	данные отсутствуют
273	319779.14	2229925.77	данные отсутствуют	данные отсутствуют
274	319779.77	2229925.58	данные отсутствуют	данные отсутствуют
275	319839.02	2230072.25	данные отсутствуют	данные отсутствуют
276	319907.56	2230092.17	данные отсутствуют	данные отсутствуют
277	319911.98	2230103.78	данные отсутствуют	данные отсутствуют
278	319878.9	2230116.63	данные отсутствуют	данные отсутствуют
279	319874.49	2230104.99	данные отсутствуют	данные отсутствуют
280	319867.43	2229923.16	данные отсутствуют	данные отсутствуют
281	319873.8	2229940.1	данные отсутствуют	данные отсутствуют
282	319823.35	2229959.8	данные отсутствуют	данные отсутствуют
283	319816.9	2229942.59	данные отсутствуют	данные отсутствуют
284	319980.95	2230216.2	данные отсутствуют	данные отсутствуют
285	319985.8	2230229.35	данные отсутствуют	данные отсутствуют
286	319925.05	2230252.03	данные отсутствуют	данные отсутствуют

1762

Раздел 4.2

Сведения о частях земельного участка

Земельный участок			
(вид объекта недвижимости)			
Лист № __ Раздела 4.2	Всего листов раздела 4.2 : __	Всего разделов: __	Всего листов выписки: __
14.07.2022 № **/****/*****			
Кадастровый номер:		47:29:0574001:303	

Номер точки	Координаты, м		Описание закрепления на местности	Средняя квадратическая погрешность определения координат характерных точек границы части земельного участка, м
	X	Y		
1	2	3	4	5
287	319920.14	2230238.85	данные отсутствуют	данные отсутствуют
288	319923.3	2230133.62	данные отсутствуют	данные отсутствуют
289	319927.73	2230145.22	данные отсутствуют	данные отсутствуют
290	319894.64	2230158.07	данные отсутствуют	данные отсутствуют
291	319890.24	2230146.43	данные отсутствуют	данные отсутствуют
292	319871.73	2229891.86	данные отсутствуют	данные отсутствуют
293	319881.19	2229909.29	данные отсутствуют	данные отсутствуют
294	319910.55	2229964.32	данные отсутствуют	данные отсутствуют
295	319946.99	2230030.23	данные отсутствуют	данные отсутствуют
296	319948.11	2230033.44	данные отсутствуют	данные отсутствуют
297	319948.09	2230036.83	данные отсутствуют	данные отсутствуют
298	319946.93	2230040.02	данные отсутствуют	данные отсутствуют
299	319944.77	2230042.65	данные отсутствуют	данные отсутствуют
300	319926.67	2230058.23	данные отсутствуют	данные отсутствуют
301	319928.08	2230058.08	данные отсутствуют	данные отсутствуют
302	319929.75	2230058.04	данные отсутствуют	данные отсутствуют
303	319993.15	2230061.71	данные отсутствуют	данные отсутствуют

1763

Раздел 4.2

Сведения о частях земельного участка

Земельный участок			
(вид объекта недвижимости)			
Лист № __ Раздела 4.2	Всего листов раздела 4.2 : __	Всего разделов: __	Всего листов выписки: __
14.07.2022 № **/****/*****			
Кадастровый номер:		47:29:0574001:303	

Номер точки	Координаты, м		Описание закрепления на местности	Средняя квадратическая погрешность определения координат характерных точек границы части земельного участка, м
	X	Y		
1	2	3	4	5
304	319996.12	2230062.34	данные отсутствуют	данные отсутствуют
305	319998.76	2230063.84	данные отсутствуют	данные отсутствуют
306	320000.83	2230066.06	данные отсутствуют	данные отсутствуют
307	320002.14	2230068.8	данные отсутствуют	данные отсутствуют
308	320018.33	2230122.51	данные отсутствуют	данные отсутствуют
309	320041.47	2230197.49	данные отсутствуют	данные отсутствуют
310	320062.18	2230269.03	данные отсутствуют	данные отсутствуют
311	320079.71	2230329.52	данные отсутствуют	данные отсутствуют
312	320060.33	2230337.49	данные отсутствуют	данные отсутствуют
313	320042.01	2230274.9	данные отсутствуют	данные отсутствуют
314	320021.37	2230203.57	данные отсутствуют	данные отсутствуют
315	319998.42	2230128.54	данные отсутствуют	данные отсутствуют
316	319984.39	2230082.05	данные отсутствуют	данные отсутствуют
317	319929.44	2230078.85	данные отсутствуют	данные отсутствуют
318	319911.4	2230080.83	данные отсутствуют	данные отсутствуют
319	319894.66	2230083.49	данные отсутствуют	данные отсутствуют
320	319891.45	2230083.48	данные отсутствуют	данные отсутствуют

1764

Раздел 4.2

Сведения о частях земельного участка

Земельный участок			
(вид объекта недвижимости)			
Лист № __ Раздела 4.2	Всего листов раздела 4.2 : __	Всего разделов: __	Всего листов выписки: __
14.07.2022 № **/****/*****			
Кадастровый номер:		47:29:0574001:303	

Номер точки	Координаты, м		Описание закрепления на местности	Средняя квадратическая погрешность определения координат характерных точек границы части земельного участка, м
	X	Y		
1	2	3	4	5
321	319888.41	2230082.45	данные отсутствуют	данные отсутствуют
322	319885.85	2230080.51	данные отсутствуют	данные отсутствуют
323	319884.03	2230077.86	данные отсутствуют	данные отсутствуют
324	319883.16	2230074.77	данные отсутствуют	данные отсутствуют
325	319883.3	2230071.57	данные отсутствуют	данные отсутствуют
326	319884.45	2230068.57	данные отсутствуют	данные отсутствуют
327	319886.5	2230066.09	данные отсутствуют	данные отсутствуют
328	319924.59	2230032.7	данные отсутствуют	данные отсутствуют
329	319892.14	2229974.43	данные отсутствуют	данные отсутствуют
330	319862.88	2229919.15	данные отсутствуют	данные отсутствуют
331	319852.43	2229899.81	данные отсутствуют	данные отсутствуют
332	319900.99	2230067.73	данные отсутствуют	данные отсутствуют
332	319900.99	2230067.73	данные отсутствуют	данные отсутствуют
333	319906.07	2230079.67	данные отсутствуют	данные отсутствуют
333	319906.07	2230079.67	данные отсутствуют	данные отсутствуют
334	319917.33	2230074.85	данные отсутствуют	данные отсутствуют
334	319917.33	2230074.85	данные отсутствуют	данные отсутствуют

1765

Раздел 4.2

Сведения о частях земельного участка

Земельный участок			
(вид объекта недвижимости)			
Лист № __ Раздела 4.2	Всего листов раздела 4.2 : __	Всего разделов: __	Всего листов выписки: __
14.07.2022 № **/****/*****			
Кадастровый номер:		47:29:0574001:303	

Номер точки	Координаты, м		Описание закрепления на местности	Средняя квадратическая погрешность определения координат характерных точек границы части земельного участка, м
	X	Y		
1	2	3	4	5
335	319785.21	2230282.62	данные отсутствуют	данные отсутствуют
336	319834.22	2230300.53	данные отсутствуют	данные отсутствуют
337	319887.22	2230319.5	данные отсутствуют	данные отсутствуют
338	319967.72	2230348.27	данные отсутствуют	данные отсутствуют
339	320003.09	2230361.01	данные отсутствуют	данные отсутствуют
340	319989.63	2230366.54	данные отсутствуют	данные отсутствуют
341	319949.84	2230364.19	данные отсутствуют	данные отсутствуют
342	319880.15	2230339.28	данные отсутствуют	данные отсутствуют
343	319827.04	2230320.26	данные отсутствуют	данные отсутствуют
344	319777.96	2230302.33	данные отсутствуют	данные отсутствуют
345	319773.3	2230300.61	данные отсутствуют	данные отсутствуют
346	319763.9	2230274.77	данные отсутствуют	данные отсутствуют
347	319832.43	2229863.92	данные отсутствуют	данные отсутствуют
348	319854.54	2229867.99	данные отсутствуют	данные отсутствуют
349	319857.34	2229868.95	данные отсутствуют	данные отсутствуют
350	319859.73	2229870.69	данные отсутствуют	данные отсутствуют
351	319861.52	2229873.06	данные отсутствуют	данные отсутствуют

1766

Раздел 4.2

Сведения о частях земельного участка

Земельный участок			
(вид объекта недвижимости)			
Лист № __ Раздела 4.2	Всего листов раздела 4.2 : __	Всего разделов: __	Всего листов выписки: __
14.07.2022 № **/****/*****			
Кадастровый номер:		47:29:0574001:303	

Номер точки	Координаты, м		Описание закрепления на местности	Средняя квадратическая погрешность определения координат характерных точек границы части земельного участка, м
	X	Y		
1	2	3	4	5
352	319867.78	2229884.6	данные отсутствуют	данные отсутствуют
353	319848.72	2229892.95	данные отсутствуют	данные отсутствуют
354	319845.77	2229887.5	данные отсутствуют	данные отсутствуют
355	319831.94	2229885.1	данные отсутствуют	данные отсутствуют
356	319772.24	2229910.63	данные отсутствуют	данные отсутствуют
357	319760.57	2229915.69	данные отсутствуют	данные отсутствуют
358	319760.41	2229915.68	данные отсутствуют	данные отсутствуют
358	319760.41	2229915.68	данные отсутствуют	данные отсутствуют
359	319738.06	2229922.91	данные отсутствуют	данные отсутствуют
359	319738.06	2229922.91	данные отсутствуют	данные отсутствуют
360	319681.97	2229949.72	данные отсутствуют	данные отсутствуют
361	319638.32	2229968.49	данные отсутствуют	данные отсутствуют
362	319580.66	2229993.08	данные отсутствуют	данные отсутствуют
363	319581.66	2229997.1	данные отсутствуют	данные отсутствуют
363	319581.66	2229997.1	данные отсутствуют	данные отсутствуют
364	319562.21	2230005.47	данные отсутствуют	данные отсутствуют
365	319558.29	2229989.11	данные отсутствуют	данные отсутствуют

1767

Раздел 4.2

Сведения о частях земельного участка

Земельный участок			
(вид объекта недвижимости)			
Лист № __ Раздела 4.2	Всего листов раздела 4.2 : __	Всего разделов: __	Всего листов выписки: __
14.07.2022 № **/****/*****			
Кадастровый номер:		47:29:0574001:303	

Номер точки	Координаты, м		Описание закрепления на местности	Средняя квадратическая погрешность определения координат характерных точек границы части земельного участка, м
	X	Y		
1	2	3	4	5
366	319558.08	2229985.63	данные отсутствуют	данные отсутствуют
367	319559.07	2229982.3	данные отсутствуют	данные отсутствуют
368	319561.15	2229979.5	данные отсутствуют	данные отсутствуют
369	319564.06	2229977.59	данные отсутствуют	данные отсутствуют
370	319630.03	2229949.19	данные отсутствуют	данные отсутствуют
371	319696.13	2229920.77	данные отсутствуют	данные отсутствуют
372	319763.92	2229891.36	данные отсутствуют	данные отсутствуют
373	319826.69	2229864.56	данные отсутствуют	данные отсутствуют
374	319829.52	2229863.81	данные отсутствуют	данные отсутствуют
375	319546.73	2230023.27	данные отсутствуют	данные отсутствуют
376	319549.59	2230024.53	данные отсутствуют	данные отсутствуют
377	319551.93	2230026.61	данные отсутствуют	данные отсутствуют
378	319553.51	2230029.31	данные отсутствуют	данные отсутствуют
379	319573.89	2230081.61	данные отсутствуют	данные отсутствуют
380	319596.92	2230142	данные отсутствуют	данные отсутствуют
381	319619.69	2230200.93	данные отсутствуют	данные отсутствуют
382	319672.73	2230241.66	данные отсутствуют	данные отсутствуют

1768

Раздел 4.2

Сведения о частях земельного участка

Земельный участок			
(вид объекта недвижимости)			
Лист № __ Раздела 4.2	Всего листов раздела 4.2 : __	Всего разделов: __	Всего листов выписки: __
14.07.2022 № **/****/*****			
Кадастровый номер:		47:29:0574001:303	

Номер точки	Координаты, м		Описание закрепления на местности	Средняя квадратическая погрешность определения координат характерных точек границы части земельного участка, м
	X	Y		
1	2	3	4	5
383	319732.11	2230263.07	данные отсутствуют	данные отсутствуют
384	319703.54	2230275.09	данные отсутствуют	данные отсутствуют
385	319664	2230260.82	данные отсутствуют	данные отсутствуют
386	319661.3	2230259.35	данные отсутствуют	данные отсутствуют
387	319604.47	2230215.68	данные отсутствуют	данные отсутствуют
388	319602.56	2230213.74	данные отсутствуют	данные отсутствуют
389	319601.24	2230211.36	данные отсутствуют	данные отсутствуют
390	319577.32	2230149.55	данные отсутствуют	данные отсутствуют
391	319554.31	2230089.2	данные отсутствуют	данные отсутствуют
392	319533.94	2230036.93	данные отсутствуют	данные отсутствуют
393	319533.27	2230033.87	данные отсутствуют	данные отсутствуют
394	319533.58	2230030.76	данные отсутствуют	данные отсутствуют
395	319534.84	2230027.9	данные отсутствуют	данные отсутствуют
396	319536.92	2230025.56	данные отсутствуют	данные отсутствуют
397	319538.02	2230024.92	данные отсутствуют	данные отсутствуют
398	319541.15	2230023.49	данные отсутствуют	данные отсутствуют
399	319543.61	2230022.96	данные отсутствуют	данные отсутствуют

1769

Раздел 4.2

Сведения о частях земельного участка

Земельный участок			
(вид объекта недвижимости)			
Лист № __ Раздела 4.2	Всего листов раздела 4.2 : __	Всего разделов: __	Всего листов выписки: __
14.07.2022 № **/****/*****			
Кадастровый номер:		47:29:0574001:303	

Номер точки	Координаты, м		Описание закрепления на местности	Средняя квадратическая погрешность определения координат характерных точек границы части земельного участка, м
	X	Y		
1	2	3	4	5
400	319583.43	2230004.27	данные отсутствуют	данные отсутствуют
401	319586.47	2230016.55	данные отсутствуют	данные отсутствуют
402	319586.73	2230019.67	данные отсутствуют	данные отсутствуют
403	319586.03	2230022.72	данные отсутствуют	данные отсутствуют
404	319584.41	2230025.4	данные отсутствуют	данные отсутствуют
405	319582.04	2230027.44	данные отсутствуют	данные отсутствуют
406	319579.16	2230028.66	данные отсутствуют	данные отсутствуют
407	319578.12	2230028.91	данные отсутствуют	данные отсутствуют
408	319575	2230029.16	данные отсутствуют	данные отсутствуют
409	319571.96	2230028.42	данные отсутствуют	данные отсутствуют
410	319570.82	2230027.72	данные отсутствуют	данные отсутствуют
411	319567.73	2230019.5	данные отсутствуют	данные отсутствуют
411	319567.73	2230019.5	данные отсутствуют	данные отсутствуют
411	319567.73	2230019.5	данные отсутствуют	данные отсутствуют
412	319565.74	2230020.2	данные отсутствуют	данные отсутствуют
413	319564.04	2230013.09	данные отсутствуют	данные отсутствуют
414	319526.06	2230030.35	данные отсутствуют	данные отсутствуют

1770

Раздел 4.2

Сведения о частях земельного участка

Земельный участок			
(вид объекта недвижимости)			
Лист № __ Раздела 4.2	Всего листов раздела 4.2 : __	Всего разделов: __	Всего листов выписки: __
14.07.2022 № **/****/*****			
Кадастровый номер:		47:29:0574001:303	

Номер точки	Координаты, м		Описание закрепления на местности	Средняя квадратическая погрешность определения координат характерных точек границы части земельного участка, м
	X	Y		
1	2	3	4	5
415	319561.5	2230123.75	данные отсутствуют	данные отсутствуют
416	319582	2230177.79	данные отсутствуют	данные отсутствуют
417	319602.86	2230232.86	данные отсутствуют	данные отсутствуют
418	319625.47	2230292.68	данные отсутствуют	данные отсутствуют
419	319630.51	2230305.8	данные отсутствуют	данные отсутствуют
420	319610.23	2230314.33	данные отсутствуют	данные отсутствуют
421	319604.92	2230300.51	данные отсутствуют	данные отсутствуют
422	319582.28	2230240.64	данные отсутствуют	данные отсутствуют
423	319570.49	2230209.53	данные отсутствуют	данные отсутствуют
424	319582.98	2230204.97	данные отсутствуют	данные отсутствуют
425	319521.47	2230042.64	данные отсутствуют	данные отсутствуют
426	319525.54	2230030.59	данные отсутствуют	данные отсутствуют
427	319571.54	2230001.45	данные отсутствуют	данные отсутствуют
428	319550.28	2230010.6	данные отсутствуют	данные отсутствуют
429	319549.47	2230009.68	данные отсутствуют	данные отсутствуют
430	319522.57	2230021.15	данные отсутствуют	данные отсутствуют
431	319523.01	2230022.32	данные отсутствуют	данные отсутствуют

1771

Раздел 4.2

Сведения о частях земельного участка

Земельный участок			
(вид объекта недвижимости)			
Лист № __ Раздела 4.2	Всего листов раздела 4.2 : __	Всего разделов: __	Всего листов выписки: __
14.07.2022 № **/****/*****			
Кадастровый номер:		47:29:0574001:303	

Номер точки	Координаты, м		Описание закрепления на местности	Средняя квадратическая погрешность определения координат характерных точек границы части земельного участка, м
	X	Y		
1	2	3	4	5
432	319502.79	2230031.02	данные отсутствуют	данные отсутствуют
433	319494.45	2230009.22	данные отсутствуют	данные отсутствуют
434	319555.47	2229983.21	данные отсутствуют	данные отсутствуют
435	320143.32	2230298.27	данные отсутствуют	данные отсутствуют
436	320128.24	2230309.58	данные отсутствуют	данные отсутствуют
437	320047.55	2230342.74	данные отсутствуют	данные отсутствуют
438	320057.89	2230335.17	данные отсутствуют	данные отсутствуют
439	320113.57	2230293.07	данные отсутствуют	данные отсутствуют
440	320134.65	2230277.26	данные отсутствуют	данные отсутствуют
441	319576.72	2230007.32	данные отсутствуют	данные отсутствуют
442	319577.35	2230008.04	данные отсутствуют	данные отсутствуют
443	319579.5	2230011.86	данные отсутствуют	данные отсутствуют
444	319580.04	2230015.01	данные отсутствуют	данные отсутствуют
445	319579.35	2230019.11	данные отсутствуют	данные отсутствуют
446	319576.93	2230022.92	данные отсутствуют	данные отсутствуют
447	319574.1	2230025.03	данные отсутствуют	данные отсутствуют
448	319571.22	2230026.04	данные отсутствуют	данные отсутствуют

1772

Раздел 4.2

Сведения о частях земельного участка

Земельный участок			
(вид объекта недвижимости)			
Лист № __ Раздела 4.2	Всего листов раздела 4.2 : __	Всего разделов: __	Всего листов выписки: __
14.07.2022 № **/****/*****			
Кадастровый номер:		47:29:0574001:303	

Номер точки	Координаты, м		Описание закрепления на местности	Средняя квадратическая погрешность определения координат характерных точек границы части земельного участка, м
	X	Y		
1	2	3	4	5
449	319570.2	2230026.08	данные отсутствуют	данные отсутствуют
450	319559.42	2230022.44	данные отсутствуют	данные отсутствуют
451	319555.48	2230020.2	данные отсутствуют	данные отсутствуют
452	319556.44	2230017.6	данные отсутствуют	данные отсутствуют
453	319555.78	2230016.84	данные отсутствуют	данные отсутствуют
454	319832.37	2229863.88	данные отсутствуют	данные отсутствуют
455	319854.52	2229867.93	данные отсутствуют	данные отсутствуют
456	319857.32	2229868.88	данные отсутствуют	данные отсутствуют
457	319859.71	2229870.62	данные отсутствуют	данные отсутствуют
458	319861.5	2229872.98	данные отсутствуют	данные отсутствуют
459	319867.83	2229884.58	данные отсутствуют	данные отсутствуют
460	319848.58	2229893.01	данные отсутствуют	данные отсутствуют
461	319845.63	2229887.57	данные отсутствуют	данные отсутствуют
462	319831.87	2229885.09	данные отсутствуют	данные отсутствуют
463	319772.29	2229910.76	данные отсутствуют	данные отсутствуют
464	319760.83	2229915.72	данные отсутствуют	данные отсутствуют
465	319680.59	2229950.38	данные отсутствуют	данные отсутствуют

1773

Раздел 4.2

Сведения о частях земельного участка

Земельный участок			
(вид объекта недвижимости)			
Лист № __ Раздела 4.2	Всего листов раздела 4.2 : __	Всего разделов: __	Всего листов выписки: __
14.07.2022 № **/****/*****			
Кадастровый номер:		47:29:0574001:303	

Номер точки	Координаты, м		Описание закрепления на местности	Средняя квадратическая погрешность определения координат характерных точек границы части земельного участка, м
	X	Y		
1	2	3	4	5
466	319638.33	2229968.55	данные отсутствуют	данные отсутствуют
467	319580.67	2229993.11	данные отсутствуют	данные отсутствуют
468	319562.23	2230005.46	данные отсутствуют	данные отсутствуют
469	319558.3	2229989.13	данные отсутствуют	данные отсутствуют
470	319558.08	2229985.66	данные отсутствуют	данные отсутствуют
471	319559.07	2229982.33	данные отсутствуют	данные отсутствуют
472	319561.14	2229979.53	данные отсутствуют	данные отсутствуют
473	319564.05	2229977.62	данные отсутствуют	данные отсутствуют
474	319629.94	2229949.08	данные отсутствуют	данные отсутствуют
475	319696.04	2229920.66	данные отсутствуют	данные отсутствуют
476	319763.94	2229891.28	данные отсутствуют	данные отсутствуют
477	319826.65	2229864.52	данные отсутствуют	данные отсутствуют
478	319829.46	2229863.78	данные отсутствуют	данные отсутствуют
479	319583.44	2230004.27	данные отсутствуют	данные отсутствуют
480	319586.52	2230016.68	данные отсутствуют	данные отсутствуют
481	319586.79	2230019.8	данные отсутствуют	данные отсутствуют
482	319586.08	2230022.85	данные отсутствуют	данные отсутствуют

1774

Раздел 4.2

Сведения о частях земельного участка

Земельный участок			
(вид объекта недвижимости)			
Лист № __ Раздела 4.2	Всего листов раздела 4.2 : __	Всего разделов: __	Всего листов выписки: __
14.07.2022 № **/****/*****			
Кадастровый номер:		47:29:0574001:303	

Номер точки	Координаты, м		Описание закрепления на местности	Средняя квадратическая погрешность определения координат характерных точек границы части земельного участка, м
	X	Y		
1	2	3	4	5
483	319584.47	2230025.53	данные отсутствуют	данные отсутствуют
484	319582.11	2230027.58	данные отсутствуют	данные отсутствуют
485	319579.22	2230028.8	данные отсутствуют	данные отсутствуют
486	319578.18	2230029.05	данные отсутствуют	данные отсутствуют
487	319575.06	2230029.3	данные отсутствуют	данные отсутствуют
488	319572.02	2230028.57	данные отсутствуют	данные отсутствуют
489	319570.87	2230027.87	данные отсутствуют	данные отсутствуют
490	319565.77	2230020.2	данные отсутствуют	данные отсутствуют
491	319564.06	2230013.08	данные отсутствуют	данные отсутствуют
492	319871.79	2229891.84	данные отсутствуют	данные отсутствуют
493	319881.29	2229909.26	данные отсутствуют	данные отсутствуют
494	319910.67	2229964.23	данные отсутствуют	данные отсутствуют
495	319946.94	2230030.28	данные отсутствуют	данные отсутствуют
496	319948.04	2230033.46	данные отсутствуют	данные отсутствуют
497	319948.02	2230036.83	данные отсутствуют	данные отсутствуют
498	319946.88	2230040.01	данные отсутствуют	данные отсутствуют
499	319944.76	2230042.62	данные отсутствуют	данные отсутствуют

1775

Раздел 4.2

Сведения о частях земельного участка

Земельный участок			
(вид объекта недвижимости)			
Лист № __ Раздела 4.2	Всего листов раздела 4.2 : __	Всего разделов: __	Всего листов выписки: __
14.07.2022 № **/**/**/*****			
Кадастровый номер:		47:29:0574001:303	

Номер точки	Координаты, м		Описание закрепления на местности	Средняя квадратическая погрешность определения координат характерных точек границы части земельного участка, м
	X	Y		
1	2	3	4	5
500	319935.06	2230051.09	данные отсутствуют	данные отсутствуют
501	320001.89	2230052.4	данные отсутствуют	данные отсутствуют
502	320005.02	2230052.96	данные отсутствуют	данные отсутствуют
503	320007.8	2230054.48	данные отсутствуют	данные отсутствуют
504	320009.98	2230056.79	данные отсутствуют	данные отсутствуют
505	320011.32	2230059.67	данные отсутствуют	данные отсутствуют
506	320028.37	2230119.85	данные отсутствуют	данные отсутствуют
507	320050.31	2230196.03	данные отсутствуют	данные отсутствуют
508	320071.19	2230269.28	данные отсутствуют	данные отсутствуют
509	320087	2230326.52	данные отсутствуют	данные отсутствуют
510	320067.43	2230334.57	данные отсутствуют	данные отсутствуют
511	320050.79	2230275.06	данные отсутствуют	данные отсутствуют
512	320029.92	2230201.85	данные отсутствуют	данные отсутствуют
513	320007.99	2230125.69	данные отсутствуют	данные отсутствуют
514	319993.43	2230073.05	данные отсутствуют	данные отсутствуют
515	319929.04	2230071.94	данные отсутствуют	данные отсутствуют
516	319917.35	2230077.93	данные отсутствуют	данные отсутствуют

1776

Раздел 4.2

Сведения о частях земельного участка

Земельный участок			
(вид объекта недвижимости)			
Лист № __ Раздела 4.2	Всего листов раздела 4.2 : __	Всего разделов: __	Всего листов выписки: __
14.07.2022 № **/****/*****			
Кадастровый номер:		47:29:0574001:303	

Номер точки	Координаты, м		Описание закрепления на местности	Средняя квадратическая погрешность определения координат характерных точек границы части земельного участка, м
	X	Y		
1	2	3	4	5
517	319914.38	2230078.9	данные отсутствуют	данные отсутствуют
518	319911.92	2230079.91	данные отсутствуют	данные отсутствуют
519	319909	2230081.01	данные отсутствуют	данные отсутствуют
520	319895.6	2230083.78	данные отсутствуют	данные отсутствуют
521	319892.47	2230083.92	данные отсутствуют	данные отсутствуют
522	319889.46	2230083.1	данные отсутствуют	данные отсутствуют
523	319886.84	2230081.38	данные отсутствуют	данные отсутствуют
524	319884.89	2230078.94	данные отсутствуют	данные отсутствуют
525	319883.93	2230076.4	данные отсутствуют	данные отсутствуют
526	319883.77	2230075.76	данные отсутствуют	данные отсутствуют
527	319883.32	2230073.95	данные отсутствуют	данные отсутствуют
528	319883.54	2230070.83	данные отсутствуют	данные отсутствуют
529	319884.71	2230067.93	данные отсутствуют	данные отсутствуют
530	319886.72	2230065.53	данные отсутствуют	данные отсутствуют
531	319924.51	2230032.69	данные отсутствуют	данные отсутствуют
532	319891.98	2229974.25	данные отсутствуют	данные отсутствуют
533	319862.82	2229919.24	данные отсутствуют	данные отсутствуют

1777

Раздел 4.2

Сведения о частях земельного участка

Земельный участок			
(вид объекта недвижимости)			
Лист № __ Раздела 4.2	Всего листов раздела 4.2 : __	Всего разделов: __	Всего листов выписки: __
14.07.2022 № **/****/*****			
Кадастровый номер:		47:29:0574001:303	

Номер точки	Координаты, м		Описание закрепления на местности	Средняя квадратическая погрешность определения координат характерных точек границы части земельного участка, м
	X	Y		
1	2	3	4	5
534	319852.3	2229899.87	данные отсутствуют	данные отсутствуют

1778

Раздел 4.2

Сведения о частях земельного участка

Земельный участок				
(вид объекта недвижимости)				
Лист № ____ Раздела <u>4.2</u>		Всего листов раздела <u>4.2</u> : ____		Всего разделов: ____
Всего листов выписки: ____				
14.07.2022 № **/****/*****				
Кадастровый номер:			47:29:0574001:303	
Сведения о характерных точках границы части (частей) земельного участка				
Учетный номер части: 23				
Система координат: Местная 167				
Зона №				
Номер точки	Координаты, м		Описание закрепления на местности	Средняя квадратическая погрешность определения координат характерных точек границы части земельного участка, м
	X	Y		
1	2	3	4	5
1	319770.77	2230197.75	данные отсутствуют	данные отсутствуют
2	319778.42	2230217.75	данные отсутствуют	данные отсутствуют
3	319769.42	2230221.2	данные отсутствуют	данные отсутствуют
4	319768.5	2230221.58	данные отсутствуют	данные отсутствуют
5	319765.95	2230215.94	данные отсутствуют	данные отсутствуют
6	319766.75	2230215.57	данные отсутствуют	данные отсутствуют
7	319761.48	2230201.3	данные отсутствуют	данные отсутствуют
8	319338.29	2229970.17	данные отсутствуют	данные отсутствуют
9	319346.46	2229986.88	данные отсутствуют	данные отсутствуют
10	319314.33	2230002.58	данные отсутствуют	данные отсутствуют
11	319317.12	2230008.3	данные отсутствуют	данные отсутствуют
12	319305.85	2230013.81	данные отсутствуют	данные отсутствуют
13	319303.05	2230008.09	данные отсутствуют	данные отсутствуют
14	319273.18	2230022.69	данные отсутствуют	данные отсутствуют
15	319265.02	2230005.96	данные отсутствуют	данные отсутствуют
16	319988	2230235.6	данные отсутствуют	данные отсутствуют

1779

Раздел 4.2

Сведения о частях земельного участка

Земельный участок			
(вид объекта недвижимости)			
Лист № __ Раздела 4.2	Всего листов раздела 4.2 : __	Всего разделов: __	Всего листов выписки: __
14.07.2022 № **/***/*****			
Кадастровый номер:		47:29:0574001:303	

Номер точки	Координаты, м		Описание закрепления на местности	Средняя квадратическая погрешность определения координат характерных точек границы части земельного участка, м
	X	Y		
1	2	3	4	5
17	319992.85	2230248.75	данные отсутствуют	данные отсутствуют
18	319932.11	2230271.43	данные отсутствуют	данные отсутствуют
19	319927.19	2230258.25	данные отсутствуют	данные отсутствуют
20	319795.5	2230235.24	данные отсутствуют	данные отсутствуют
21	319798.54	2230241.62	данные отсутствуют	данные отсутствуют
22	319795	2230243.3	данные отсутствуют	данные отсутствуют
23	319792	2230236.99	данные отсутствуют	данные отсутствуют
24	319791.97	2230236.92	данные отсутствуют	данные отсутствуют
25	319877.44	2229968.03	данные отсутствуют	данные отсутствуют
26	319879.68	2229974.36	данные отсутствуют	данные отсутствуют
27	319876.63	2229975.61	данные отсутствуют	данные отсутствуют
28	319879.02	2229981.61	данные отсутствуют	данные отсутствуют
29	319851.45	2229992.36	данные отсутствуют	данные отсутствуют
30	319834.1	2229999.01	данные отсутствуют	данные отсутствуют
31	319836.05	2230004.23	данные отсутствуют	данные отсутствуют
32	319833.59	2230005.26	данные отсутствуют	данные отсутствуют
33	319835.14	2230009.23	данные отсутствуют	данные отсутствуют

1780

Раздел 4.2

Сведения о частях земельного участка

Земельный участок			
(вид объекта недвижимости)			
Лист № __ Раздела 4.2	Всего листов раздела 4.2 : __	Всего разделов: __	Всего листов выписки: __
14.07.2022 № **/****/*****			
Кадастровый номер:		47:29:0574001:303	

Номер точки	Координаты, м		Описание закрепления на местности	Средняя квадратическая погрешность определения координат характерных точек границы части земельного участка, м
	X	Y		
1	2	3	4	5
34	319828.84	2230011.68	данные отсутствуют	данные отсутствуют
35	319827.22	2230007.57	данные отсутствуют	данные отсутствуют
36	319824.13	2230008.67	данные отсутствуют	данные отсутствуют
37	319815.01	2229985.66	данные отсутствуют	данные отсутствуют
38	319825.98	2229981.24	данные отсутствуют	данные отсутствуют
39	319835.84	2229977.22	данные отсутствуют	данные отсутствуют
40	319871.65	2229963.25	данные отсутствуют	данные отсутствуют
41	319874.52	2229969.16	данные отсутствуют	данные отсутствуют
42	319896.18	2229998.87	данные отсутствуют	данные отсутствуют
43	319902.2	2230014.54	данные отсутствуют	данные отсутствуют
44	319851.75	2230033.91	данные отсутствуют	данные отсутствуют
45	319845.74	2230018.23	данные отсутствуют	данные отсутствуют
46	319846.28	2230018.02	данные отсутствуют	данные отсутствуют
47	319646.74	2229990.24	данные отсутствуют	данные отсутствуют
48	319652.6	2230005.5	данные отсутствуют	данные отсутствуют
49	319639.66	2230010.52	данные отсутствуют	данные отсутствуют
50	319634.78	2229998.18	данные отсутствуют	данные отсутствуют

1781

Раздел 4.2

Сведения о частях земельного участка

Земельный участок			
(вид объекта недвижимости)			
Лист № __ Раздела 4.2	Всего листов раздела 4.2 : __	Всего разделов: __	Всего листов выписки: __
14.07.2022 № **/****/*****			
Кадастровый номер:		47:29:0574001:303	

Номер точки	Координаты, м		Описание закрепления на местности	Средняя квадратическая погрешность определения координат характерных точек границы части земельного участка, м
	X	Y		
1	2	3	4	5
51	319635.47	2229997.88	данные отсутствуют	данные отсутствуют
52	319633.62	2229993.27	данные отсутствуют	данные отсутствуют
53	319639.49	2229990.8	данные отсутствуют	данные отсутствуют
54	319640.17	2229992.51	данные отсутствуют	данные отсутствуют
55	319960.84	2229935.2	данные отсутствуют	данные отсутствуют
56	319967.72	2229952.41	данные отсутствуют	данные отсутствуют
57	319916.9	2229972.15	данные отсутствуют	данные отсутствуют
58	319910.15	2229955.02	данные отсутствуют	данные отсутствуют
59	320091.15	2230299.08	данные отсутствуют	данные отсутствуют
60	320091.47	2230300.15	данные отсутствуют	данные отсутствуют
61	320091.18	2230301.27	данные отсутствуют	данные отсутствуют
62	320090.36	2230302.07	данные отсутствуют	данные отсутствуют
63	320089.3	2230302.33	данные отсутствуют	данные отсутствуют
64	320088.32	2230302.07	данные отсутствуют	данные отсутствуют
65	320087.51	2230301.3	данные отсутствуют	данные отсутствуют
66	320087.21	2230300.29	данные отсутствуют	данные отсутствуют
67	320087.44	2230299.22	данные отсутствуют	данные отсутствуют

1782

Раздел 4.2

Сведения о частях земельного участка

Земельный участок			
(вид объекта недвижимости)			
Лист № __ Раздела 4.2	Всего листов раздела 4.2 : __	Всего разделов: __	Всего листов выписки: __
14.07.2022 № **/****/*****			
Кадастровый номер:		47:29:0574001:303	

Номер точки	Координаты, м		Описание закрепления на местности	Средняя квадратическая погрешность определения координат характерных точек границы части земельного участка, м
	X	Y		
1	2	3	4	5
68	320088.1	2230298.46	данные отсутствуют	данные отсутствуют
69	320089.22	2230298.07	данные отсутствуют	данные отсутствуют
70	320090.43	2230298.37	данные отсутствуют	данные отсутствуют
71	319876.22	2230047.81	данные отсутствуют	данные отсутствуют
72	319876.96	2230050.13	данные отсутствуют	данные отсутствуют
73	319876.27	2230052.84	данные отсутствуют	данные отсутствуют
74	319874.48	2230054.53	данные отсутствуют	данные отсутствуют
75	319872.2	2230055.15	данные отсутствуют	данные отсутствуют
76	319869.83	2230054.54	данные отсутствуют	данные отсутствуют
77	319868.14	2230052.93	данные отсутствуют	данные отсутствуют
78	319867.41	2230050.62	данные отсутствуют	данные отсутствуют
79	319868.03	2230047.96	данные отсутствуют	данные отсутствуют
80	319869.88	2230046.18	данные отсутствуют	данные отсутствуют
81	319872.24	2230045.59	данные отсутствуют	данные отсутствуют
82	319874.45	2230046.16	данные отсутствуют	данные отсутствуют
83	319820.6	2230267.87	данные отсутствуют	данные отсутствуют
84	319822.53	2230272.55	данные отсутствуют	данные отсутствуют

1783

Раздел 4.2

Сведения о частях земельного участка

Земельный участок			
(вид объекта недвижимости)			
Лист № __ Раздела 4.2	Всего листов раздела 4.2 : __	Всего разделов: __	Всего листов выписки: __
14.07.2022 № **/****/*****			
Кадастровый номер:		47:29:0574001:303	

Номер точки	Координаты, м		Описание закрепления на местности	Средняя квадратическая погрешность определения координат характерных точек границы части земельного участка, м
	X	Y		
1	2	3	4	5
85	319816.57	2230274.82	данные отсутствуют	данные отсутствуют
86	319814.7	2230270.16	данные отсутствуют	данные отсутствуют
87	319889.6	2230291.21	данные отсутствуют	данные отсутствуют
88	319886.7	2230295.22	данные отсутствуют	данные отсутствуют
89	319915.86	2230319.46	данные отсутствуют	данные отсутствуют
90	319909	2230327.8	данные отсутствуют	данные отсутствуют
91	319895.76	2230316.9	данные отсутствуют	данные отсутствуют
92	319894.11	2230318.96	данные отсутствуют	данные отсутствуют
93	319891.4	2230316.62	данные отсутствуют	данные отсутствуют
94	319892.97	2230314.6	данные отсутствуют	данные отсутствуют
95	319876.87	2230301.35	данные отсутствуют	данные отсутствуют
96	319875.23	2230303.31	данные отсутствуют	данные отсутствуют
97	319872.39	2230300.99	данные отсутствуют	данные отсутствуют
98	319874.02	2230299.01	данные отсутствуют	данные отсутствуют
99	319857.93	2230285.76	данные отсутствуют	данные отсутствуют
100	319856.33	2230287.66	данные отсутствуют	данные отсутствуют
101	319853.48	2230285.27	данные отсутствуют	данные отсутствуют

1784

Раздел 4.2

Сведения о частях земельного участка

Земельный участок			
(вид объекта недвижимости)			
Лист № __ Раздела 4.2	Всего листов раздела 4.2 : __	Всего разделов: __	Всего листов выписки: __
14.07.2022 № **/****/*****			
Кадастровый номер:		47:29:0574001:303	

Номер точки	Координаты, м		Описание закрепления на местности	Средняя квадратическая погрешность определения координат характерных точек границы части земельного участка, м
	X	Y		
1	2	3	4	5
102	319855.01	2230283.36	данные отсутствуют	данные отсутствуют
103	319840.34	2230271.28	данные отсутствуют	данные отсутствуют
104	319842.25	2230268.35	данные отсутствуют	данные отсутствуют
105	319840.52	2230266.69	данные отсутствуют	данные отсутствуют
106	319842.77	2230264.02	данные отсутствуют	данные отсутствуют
107	319844.5	2230265.61	данные отсутствуют	данные отсутствуют
108	319846.89	2230262.71	данные отсутствуют	данные отсутствуют
109	319880.91	2230290.49	данные отсутствуют	данные отсутствуют
110	319884.01	2230286.7	данные отсутствуют	данные отсутствуют
111	319647.95	2230029.86	данные отсутствуют	данные отсутствуют
112	319664.56	2230072.26	данные отсутствуют	данные отсутствуют
113	319658.86	2230074.67	данные отсутствуют	данные отсутствуют
114	319656.58	2230068.68	данные отсутствуют	данные отсутствуют
115	319594.91	2230093.05	данные отсутствуют	данные отсутствуют
116	319580.47	2230056.19	данные отсутствуют	данные отсутствуют
117	319608.63	2230045.2	данные отсутствуют	данные отсутствуют
118	319599.76	2230022.68	данные отсутствуют	данные отсутствуют

1785

Раздел 4.2

Сведения о частях земельного участка

Земельный участок			
(вид объекта недвижимости)			
Лист № __ Раздела 4.2	Всего листов раздела 4.2 : __	Всего разделов: __	Всего листов выписки: __
14.07.2022 № **/****/*****			
Кадастровый номер:		47:29:0574001:303	

Номер точки	Координаты, м		Описание закрепления на местности	Средняя квадратическая погрешность определения координат характерных точек границы части земельного участка, м
	X	Y		
1	2	3	4	5
119	319616.73	2230015.93	данные отсутствуют	данные отсутствуют
120	319621.55	2230027.22	данные отсутствуют	данные отсутствуют
121	319623.15	2230026.57	данные отсутствуют	данные отсутствуют
122	319625.37	2230032.32	данные отсутствуют	данные отсутствуют
123	319623.64	2230033.18	данные отсутствуют	данные отсутствуют
124	319625.65	2230038.55	данные отсутствуют	данные отсутствуют
125	319556.5	2230016.51	данные отсутствуют	данные отсутствуют
126	319559.55	2230022.4	данные отсутствуют	данные отсутствуют
127	319556.22	2230023.58	данные отсутствуют	данные отсутствуют
128	319553.33	2230017.95	данные отсутствуют	данные отсутствуют
129	319690.55	2230137.99	данные отсутствуют	данные отсутствуют
130	319694.62	2230148.25	данные отсутствуют	данные отсутствуют
131	319627.13	2230174.95	данные отсутствуют	данные отсутствуют
132	319623.07	2230164.68	данные отсутствуют	данные отсутствуют
133	319564.16	2230262.2	данные отсутствуют	данные отсутствуют
134	319584.48	2230314.86	данные отсутствуют	данные отсутствуют
135	319531.81	2230335.18	данные отсутствуют	данные отсутствуют

1786

Раздел 4.2

Сведения о частях земельного участка

Земельный участок			
(вид объекта недвижимости)			
Лист № __ Раздела 4.2	Всего листов раздела 4.2 : __	Всего разделов: __	Всего листов выписки: __
14.07.2022 № **/****/*****			
Кадастровый номер:		47:29:0574001:303	

Номер точки	Координаты, м		Описание закрепления на местности	Средняя квадратическая погрешность определения координат характерных точек границы части земельного участка, м
	X	Y		
1	2	3	4	5
136	319511.5	2230282.51	данные отсутствуют	данные отсутствуют
137	319624.62	2229699.1	данные отсутствуют	данные отсутствуют
138	319627.39	2229702.12	данные отсутствуют	данные отсутствуют
139	319625.84	2229703.53	данные отсутствуют	данные отсутствуют
140	319623.08	2229700.5	данные отсутствуют	данные отсутствуют
141	319826.46	2229889.63	данные отсутствуют	данные отсутствуют
142	319828.3	2229894.1	данные отсутствуют	данные отсутствуют
143	319819.64	2229897.64	данные отсутствуют	данные отсутствуют
144	319817.72	2229893.24	данные отсутствуют	данные отсутствуют
145	319888.48	2230042.76	данные отсутствуют	данные отсутствуют
146	319889.23	2230044.94	данные отсутствуют	данные отсутствуют
147	319888.75	2230047.33	данные отсутствуют	данные отсутствуют
148	319886.95	2230049.36	данные отсутствуют	данные отсутствуют
149	319884.71	2230050.07	данные отсутствуют	данные отсутствуют
150	319882.4	2230049.58	данные отсутствуют	данные отсутствуют
151	319880.7	2230048.27	данные отсутствуют	данные отсутствуют
152	319879.66	2230045.64	данные отсутствуют	данные отсутствуют

1787

Раздел 4.2

Сведения о частях земельного участка

Земельный участок			
(вид объекта недвижимости)			
Лист № __ Раздела 4.2	Всего листов раздела 4.2 : __	Всего разделов: __	Всего листов выписки: __
14.07.2022 № **/****/*****			
Кадастровый номер:		47:29:0574001:303	

Номер точки	Координаты, м		Описание закрепления на местности	Средняя квадратическая погрешность определения координат характерных точек границы части земельного участка, м
	X	Y		
1	2	3	4	5
153	319880.28	2230042.91	данные отсутствуют	данные отсутствуют
154	319882.05	2230041.14	данные отсутствуют	данные отсутствуют
155	319884.22	2230040.52	данные отсутствуют	данные отсутствуют
156	319886.53	2230040.98	данные отсутствуют	данные отсутствуют
157	319915.49	2230112.71	данные отсутствуют	данные отсутствуют
158	319919.92	2230124.31	данные отсутствуют	данные отсутствуют
159	319886.83	2230137.16	данные отсутствуют	данные отсутствуют
160	319882.43	2230125.52	данные отсутствуют	данные отсутствуют
161	320029.11	2230293.5	данные отсутствуют	данные отсутствуют
162	320029.48	2230299.53	данные отсутствуют	данные отсутствуют
163	320029.84	2230308.77	данные отсутствуют	данные отсутствуют
164	319969.81	2230308.34	данные отсутствуют	данные отсутствуют
165	319969.42	2230298.94	данные отсутствуют	данные отсутствуют
166	319987.02	2230298.94	данные отсутствуют	данные отсутствуют
167	319987.16	2230293.83	данные отсутствуют	данные отсутствуют
168	319990.63	2230293.81	данные отсутствуют	данные отсутствуют
169	319990.64	2230298.95	данные отсутствуют	данные отсутствуют

1788

Раздел 4.2

Сведения о частях земельного участка

Земельный участок			
(вид объекта недвижимости)			
Лист № __ Раздела 4.2	Всего листов раздела 4.2 : __	Всего разделов: __	Всего листов выписки: __
14.07.2022 № **/****/*****			
Кадастровый номер:		47:29:0574001:303	

Номер точки	Координаты, м		Описание закрепления на местности	Средняя квадратическая погрешность определения координат характерных точек границы части земельного участка, м
	X	Y		
1	2	3	4	5
170	320024.71	2230299.53	данные отсутствуют	данные отсутствуют
171	320024.6	2230293.48	данные отсутствуют	данные отсутствуют
172	319971.93	2229963.21	данные отсутствуют	данные отсутствуют
173	319978.63	2229980.27	данные отсутствуют	данные отсутствуют
174	319927.75	2230000.23	данные отсутствуют	данные отсутствуют
175	319921.11	2229983.14	данные отсутствуют	данные отсутствуют
176	319863.56	2230052.15	данные отсутствуют	данные отсутствуют
177	319864.38	2230054.63	данные отсутствуют	данные отсутствуют
178	319863.7	2230057.28	данные отсутствуют	данные отсутствуют
179	319861.78	2230059.08	данные отсутствуют	данные отсутствуют
180	319859.56	2230059.6	данные отсутствуют	данные отсутствуют
181	319857.51	2230059.12	данные отсутствуют	данные отсутствуют
182	319855.64	2230057.5	данные отсутствуют	данные отсутствуют
183	319854.82	2230054.72	данные отсутствуют	данные отсутствуют
184	319855.67	2230052.09	данные отсутствуют	данные отсутствуют
185	319857.31	2230050.63	данные отсутствуют	данные отсутствуют
186	319859.6	2230050.02	данные отсутствуют	данные отсутствуют

1789

Раздел 4.2

Сведения о частях земельного участка

Земельный участок			
(вид объекта недвижимости)			
Лист № __ Раздела 4.2	Всего листов раздела 4.2 : __	Всего разделов: __	Всего листов выписки: __
14.07.2022 № **/****/*****			
Кадастровый номер:		47:29:0574001:303	

Номер точки	Координаты, м		Описание закрепления на местности	Средняя квадратическая погрешность определения координат характерных точек границы части земельного участка, м
	X	Y		
1	2	3	4	5
187	319861.82	2230050.59	данные отсутствуют	данные отсутствуют
188	319849.98	2230055.96	данные отсутствуют	данные отсутствуют
189	319851.44	2230057.56	данные отсутствуют	данные отсутствуют
190	319852.05	2230059.73	данные отсутствуют	данные отсутствуют
191	319851.48	2230062.17	данные отсутствуют	данные отсутствуют
192	319849.84	2230063.93	данные отсутствуют	данные отсутствуют
193	319847.37	2230064.68	данные отсутствуют	данные отсутствуют
194	319845.13	2230064.17	данные отсутствуют	данные отсутствуют
195	319843.28	2230062.52	данные отсутствуют	данные отсутствуют
196	319842.44	2230060.19	данные отсутствуют	данные отсутствуют
197	319843.05	2230057.64	данные отсутствуют	данные отсутствуют
198	319844.82	2230055.79	данные отсутствуют	данные отсутствуют
199	319847.18	2230055.11	данные отсутствуют	данные отсутствуют
200	319786.01	2229952.5	данные отсутствуют	данные отсутствуют
201	319779.9	2229954.85	данные отсутствуют	данные отсутствуют
202	319779.37	2229953.67	данные отсутствуют	данные отсутствуют
203	319753.36	2229964.14	данные отсутствуют	данные отсутствуют

1790

Раздел 4.2

Сведения о частях земельного участка

Земельный участок			
(вид объекта недвижимости)			
Лист № __ Раздела 4.2	Всего листов раздела 4.2 : __	Всего разделов: __	Всего листов выписки: __
14.07.2022 № **/****/*****			
Кадастровый номер:		47:29:0574001:303	

Номер точки	Координаты, м		Описание закрепления на местности	Средняя квадратическая погрешность определения координат характерных точек границы части земельного участка, м
	X	Y		
1	2	3	4	5
204	319762.1	2229986.3	данные отсутствуют	данные отсутствуют
205	319790.04	2229975.25	данные отсутствуют	данные отсутствуют
206	319804.47	2230012.14	данные отсутствуют	данные отсутствуют
207	319776.47	2230023.08	данные отсутствуют	данные отсутствуют
208	319785.11	2230045.31	данные отсутствуют	данные отсутствуют
209	319813.16	2230034.33	данные отсутствуют	данные отсутствуют
210	319827.58	2230071.22	данные отсутствуют	данные отсутствуют
211	319799.62	2230082.13	данные отсутствуют	данные отсутствуют
212	319808.33	2230104.32	данные отсутствуют	данные отсутствуют
213	319836.34	2230093.35	данные отсутствуют	данные отсутствуют
214	319850.72	2230130.21	данные отсутствуют	данные отсутствуют
215	319822.57	2230141.28	данные отсутствуют	данные отсутствуют
216	319831.46	2230163.39	данные отсутствуют	данные отсутствуют
217	319859.46	2230152.52	данные отсутствуют	данные отсутствуют
218	319873.81	2230189.25	данные отсутствуют	данные отсутствуют
219	319812.41	2230213.31	данные отсутствуют	данные отсутствуют
220	319814.55	2230219.09	данные отсутствуют	данные отсутствуют

1791

Раздел 4.2

Сведения о частях земельного участка

Земельный участок			
(вид объекта недвижимости)			
Лист № __ Раздела 4.2	Всего листов раздела 4.2 : __	Всего разделов: __	Всего листов выписки: __
14.07.2022 № **/****/*****			
Кадастровый номер:		47:29:0574001:303	

Номер точки	Координаты, м		Описание закрепления на местности	Средняя квадратическая погрешность определения координат характерных точек границы части земельного участка, м
	X	Y		
1	2	3	4	5
221	319808.54	2230221.24	данные отсутствуют	данные отсутствуют
222	319806.27	2230215.63	данные отсутствуют	данные отсутствуют
223	319791.85	2230178.94	данные отсутствуют	данные отсутствуют
224	319814.24	2230170.11	данные отсутствуют	данные отсутствуют
225	319805.52	2230147.88	данные отсутствуют	данные отсутствуют
226	319789.06	2230154.32	данные отсутствуют	данные отсутствуют
227	319791.24	2230159.96	данные отсутствуют	данные отсутствуют
228	319785.52	2230162.18	данные отсутствуют	данные отсутствуют
229	319783.13	2230156.64	данные отсутствуют	данные отсутствуют
230	319768.64	2230119.83	данные отсутствуют	данные отсутствуют
231	319766.44	2230114.22	данные отсутствуют	данные отсутствуют
232	319772.68	2230111.89	данные отсутствуют	данные отсутствуют
233	319774.83	2230117.44	данные отсутствуют	данные отсутствуют
234	319791.11	2230111.14	данные отсутствуют	данные отсутствуют
235	319782.38	2230088.86	данные отсутствуют	данные отсутствуют
236	319766.01	2230095.24	данные отсутствуют	данные отсутствуют
237	319768.23	2230100.76	данные отсутствуют	данные отсутствуют

1792

Раздел 4.2

Сведения о частях земельного участка

Земельный участок			
(вид объекта недвижимости)			
Лист № __ Раздела 4.2	Всего листов раздела 4.2 : __	Всего разделов: __	Всего листов выписки: __
14.07.2022 № **/****/*****			
Кадастровый номер:		47:29:0574001:303	

Номер точки	Координаты, м		Описание закрепления на местности	Средняя квадратическая погрешность определения координат характерных точек границы части земельного участка, м
	X	Y		
1	2	3	4	5
238	319762.1	2230103.25	данные отсутствуют	данные отсутствуют
239	319759.89	2230097.63	данные отсутствуют	данные отсутствуют
240	319745.57	2230060.72	данные отсутствуют	данные отсутствуют
241	319767.91	2230051.99	данные отсутствуют	данные отсутствуют
242	319759.22	2230029.82	данные отсутствуют	данные отсутствуют
243	319742.99	2230036.17	данные отсутствуют	данные отсутствуют
244	319745.19	2230041.75	данные отсутствуют	данные отсутствуют
245	319739.15	2230044.08	данные отсутствуют	данные отсутствуют
246	319736.89	2230038.54	данные отсутствуют	данные отсутствуют
247	319722.48	2230001.86	данные отсутствуют	данные отсутствуют
248	319744.66	2229993.06	данные отсутствуют	данные отсутствуют
249	319735.88	2229970.45	данные отсутствуют	данные отсутствуют
250	319745.33	2229966.73	данные отсутствуют	данные отсутствуют
251	319740.85	2229955.47	данные отсутствуют	данные отсутствуют
252	319774.88	2229942.21	данные отсутствуют	данные отсутствуют
253	319774.51	2229941.27	данные отсутствуют	данные отсутствуют
254	319780.72	2229938.75	данные отсутствуют	данные отсутствуют

1793

Раздел 4.2

Сведения о частях земельного участка

Земельный участок			
(вид объекта недвижимости)			
Лист № __ Раздела 4.2	Всего листов раздела 4.2 : __	Всего разделов: __	Всего листов выписки: __
14.07.2022 № **/****/*****			
Кадастровый номер:		47:29:0574001:303	

Номер точки	Координаты, м		Описание закрепления на местности	Средняя квадратическая погрешность определения координат характерных точек границы части земельного участка, м
	X	Y		
1	2	3	4	5
255	319538.83	2230046.93	данные отсутствуют	данные отсутствуют
256	319543.41	2230058.76	данные отсутствуют	данные отсутствуют
257	319531.7	2230063.38	данные отсутствуют	данные отсутствуют
258	319526.93	2230051.46	данные отсутствуют	данные отсутствуют
259	319678.75	2230107.1	данные отсутствуют	данные отсутствуют
260	319682.23	2230117.19	данные отсутствуют	данные отсутствуют
261	319654.31	2230127.94	данные отсутствуют	данные отсутствуют
262	319662.6	2230149.04	данные отсутствуют	данные отсутствуют
263	319649.41	2230154.26	данные отсутствуют	данные отсутствуют
264	319641.06	2230133.23	данные отсутствуют	данные отсутствуют
265	319614.42	2230143.5	данные отсутствуют	данные отсутствуют
266	319610.28	2230133.16	данные отсутствуют	данные отсутствуют
267	319883	2230053.42	данные отсутствуют	данные отсутствуют
268	319912.19	2230062.76	данные отсутствуют	данные отсутствуют
268	319912.19	2230062.76	данные отсутствуют	данные отсутствуют
268	319912.19	2230062.76	данные отсутствуют	данные отсутствуют
269	319907.37	2230064.9	данные отсутствуют	данные отсутствуют

1794

Раздел 4.2

Сведения о частях земельного участка

Земельный участок			
(вид объекта недвижимости)			
Лист № __ Раздела 4.2	Всего листов раздела 4.2 : __	Всего разделов: __	Всего листов выписки: __
14.07.2022 № **/****/*****			
Кадастровый номер:		47:29:0574001:303	

Номер точки	Координаты, м		Описание закрепления на местности	Средняя квадратическая погрешность определения координат характерных точек границы части земельного участка, м
	X	Y		
1	2	3	4	5
270	319883.17	2230057.15	данные отсутствуют	данные отсутствуют
271	319837.12	2230076.86	данные отсутствуют	данные отсутствуют
272	319775.96	2229925.46	данные отсутствуют	данные отсутствуют
273	319779.14	2229925.77	данные отсутствуют	данные отсутствуют
274	319779.77	2229925.58	данные отсутствуют	данные отсутствуют
275	319839.02	2230072.25	данные отсутствуют	данные отсутствуют
276	319907.56	2230092.17	данные отсутствуют	данные отсутствуют
277	319911.98	2230103.78	данные отсутствуют	данные отсутствуют
278	319878.9	2230116.63	данные отсутствуют	данные отсутствуют
279	319874.49	2230104.99	данные отсутствуют	данные отсутствуют
280	319867.43	2229923.16	данные отсутствуют	данные отсутствуют
281	319873.8	2229940.1	данные отсутствуют	данные отсутствуют
282	319823.35	2229959.8	данные отсутствуют	данные отсутствуют
283	319816.9	2229942.59	данные отсутствуют	данные отсутствуют
284	319980.95	2230216.2	данные отсутствуют	данные отсутствуют
285	319985.8	2230229.35	данные отсутствуют	данные отсутствуют
286	319925.05	2230252.03	данные отсутствуют	данные отсутствуют

1795

Раздел 4.2

Сведения о частях земельного участка

Земельный участок			
(вид объекта недвижимости)			
Лист № __ Раздела 4.2	Всего листов раздела 4.2 : __	Всего разделов: __	Всего листов выписки: __
14.07.2022 № **/***/*****			
Кадастровый номер:		47:29:0574001:303	

Номер точки	Координаты, м		Описание закрепления на местности	Средняя квадратическая погрешность определения координат характерных точек границы части земельного участка, м
	X	Y		
1	2	3	4	5
287	319920.14	2230238.85	данные отсутствуют	данные отсутствуют
288	319923.3	2230133.62	данные отсутствуют	данные отсутствуют
289	319927.73	2230145.22	данные отсутствуют	данные отсутствуют
290	319894.64	2230158.07	данные отсутствуют	данные отсутствуют
291	319890.24	2230146.43	данные отсутствуют	данные отсутствуют
292	319871.73	2229891.86	данные отсутствуют	данные отсутствуют
293	319881.19	2229909.29	данные отсутствуют	данные отсутствуют
294	319910.55	2229964.32	данные отсутствуют	данные отсутствуют
295	319946.99	2230030.23	данные отсутствуют	данные отсутствуют
296	319948.11	2230033.44	данные отсутствуют	данные отсутствуют
297	319948.09	2230036.83	данные отсутствуют	данные отсутствуют
298	319946.93	2230040.02	данные отсутствуют	данные отсутствуют
299	319944.77	2230042.65	данные отсутствуют	данные отсутствуют
300	319926.67	2230058.23	данные отсутствуют	данные отсутствуют
301	319928.08	2230058.08	данные отсутствуют	данные отсутствуют
302	319929.75	2230058.04	данные отсутствуют	данные отсутствуют
303	319993.15	2230061.71	данные отсутствуют	данные отсутствуют

1796

Раздел 4.2

Сведения о частях земельного участка

Земельный участок			
(вид объекта недвижимости)			
Лист № __ Раздела 4.2	Всего листов раздела 4.2 : __	Всего разделов: __	Всего листов выписки: __
14.07.2022 № **/****/*****			
Кадастровый номер:		47:29:0574001:303	

Номер точки	Координаты, м		Описание закрепления на местности	Средняя квадратическая погрешность определения координат характерных точек границы части земельного участка, м
	X	Y		
1	2	3	4	5
304	319996.12	2230062.34	данные отсутствуют	данные отсутствуют
305	319998.76	2230063.84	данные отсутствуют	данные отсутствуют
306	320000.83	2230066.06	данные отсутствуют	данные отсутствуют
307	320002.14	2230068.8	данные отсутствуют	данные отсутствуют
308	320018.33	2230122.51	данные отсутствуют	данные отсутствуют
309	320041.47	2230197.49	данные отсутствуют	данные отсутствуют
310	320062.18	2230269.03	данные отсутствуют	данные отсутствуют
311	320079.71	2230329.52	данные отсутствуют	данные отсутствуют
312	320060.33	2230337.49	данные отсутствуют	данные отсутствуют
313	320042.01	2230274.9	данные отсутствуют	данные отсутствуют
314	320021.37	2230203.57	данные отсутствуют	данные отсутствуют
315	319998.42	2230128.54	данные отсутствуют	данные отсутствуют
316	319984.39	2230082.05	данные отсутствуют	данные отсутствуют
317	319929.44	2230078.85	данные отсутствуют	данные отсутствуют
318	319911.4	2230080.83	данные отсутствуют	данные отсутствуют
319	319894.66	2230083.49	данные отсутствуют	данные отсутствуют
320	319891.45	2230083.48	данные отсутствуют	данные отсутствуют

1797

Раздел 4.2

Сведения о частях земельного участка

Земельный участок			
(вид объекта недвижимости)			
Лист № __ Раздела 4.2	Всего листов раздела 4.2 : __	Всего разделов: __	Всего листов выписки: __
14.07.2022 № **/****/*****			
Кадастровый номер:		47:29:0574001:303	

Номер точки	Координаты, м		Описание закрепления на местности	Средняя квадратическая погрешность определения координат характерных точек границы части земельного участка, м
	X	Y		
1	2	3	4	5
321	319888.41	2230082.45	данные отсутствуют	данные отсутствуют
322	319885.85	2230080.51	данные отсутствуют	данные отсутствуют
323	319884.03	2230077.86	данные отсутствуют	данные отсутствуют
324	319883.16	2230074.77	данные отсутствуют	данные отсутствуют
325	319883.3	2230071.57	данные отсутствуют	данные отсутствуют
326	319884.45	2230068.57	данные отсутствуют	данные отсутствуют
327	319886.5	2230066.09	данные отсутствуют	данные отсутствуют
328	319924.59	2230032.7	данные отсутствуют	данные отсутствуют
329	319892.14	2229974.43	данные отсутствуют	данные отсутствуют
330	319862.88	2229919.15	данные отсутствуют	данные отсутствуют
331	319852.43	2229899.81	данные отсутствуют	данные отсутствуют
332	319900.99	2230067.73	данные отсутствуют	данные отсутствуют
332	319900.99	2230067.73	данные отсутствуют	данные отсутствуют
333	319906.07	2230079.67	данные отсутствуют	данные отсутствуют
333	319906.07	2230079.67	данные отсутствуют	данные отсутствуют
334	319917.33	2230074.85	данные отсутствуют	данные отсутствуют
334	319917.33	2230074.85	данные отсутствуют	данные отсутствуют

1798

Раздел 4.2

Сведения о частях земельного участка

Земельный участок			
(вид объекта недвижимости)			
Лист № __ Раздела 4.2	Всего листов раздела 4.2 : __	Всего разделов: __	Всего листов выписки: __
14.07.2022 № **/****/*****			
Кадастровый номер:		47:29:0574001:303	

Номер точки	Координаты, м		Описание закрепления на местности	Средняя квадратическая погрешность определения координат характерных точек границы части земельного участка, м
	X	Y		
1	2	3	4	5
335	319785.21	2230282.62	данные отсутствуют	данные отсутствуют
336	319834.22	2230300.53	данные отсутствуют	данные отсутствуют
337	319887.22	2230319.5	данные отсутствуют	данные отсутствуют
338	319967.72	2230348.27	данные отсутствуют	данные отсутствуют
339	320003.09	2230361.01	данные отсутствуют	данные отсутствуют
340	319989.63	2230366.54	данные отсутствуют	данные отсутствуют
341	319949.84	2230364.19	данные отсутствуют	данные отсутствуют
342	319880.15	2230339.28	данные отсутствуют	данные отсутствуют
343	319827.04	2230320.26	данные отсутствуют	данные отсутствуют
344	319777.96	2230302.33	данные отсутствуют	данные отсутствуют
345	319773.3	2230300.61	данные отсутствуют	данные отсутствуют
346	319763.9	2230274.77	данные отсутствуют	данные отсутствуют
347	319832.43	2229863.92	данные отсутствуют	данные отсутствуют
348	319854.54	2229867.99	данные отсутствуют	данные отсутствуют
349	319857.34	2229868.95	данные отсутствуют	данные отсутствуют
350	319859.73	2229870.69	данные отсутствуют	данные отсутствуют
351	319861.52	2229873.06	данные отсутствуют	данные отсутствуют

1799

Раздел 4.2

Сведения о частях земельного участка

Земельный участок			
(вид объекта недвижимости)			
Лист № __ Раздела 4.2	Всего листов раздела 4.2 : __	Всего разделов: __	Всего листов выписки: __
14.07.2022 № **/****/*****			
Кадастровый номер:		47:29:0574001:303	

Номер точки	Координаты, м		Описание закрепления на местности	Средняя квадратическая погрешность определения координат характерных точек границы части земельного участка, м
	X	Y		
1	2	3	4	5
352	319867.78	2229884.6	данные отсутствуют	данные отсутствуют
353	319848.72	2229892.95	данные отсутствуют	данные отсутствуют
354	319845.77	2229887.5	данные отсутствуют	данные отсутствуют
355	319831.94	2229885.1	данные отсутствуют	данные отсутствуют
356	319772.24	2229910.63	данные отсутствуют	данные отсутствуют
357	319760.57	2229915.69	данные отсутствуют	данные отсутствуют
358	319760.41	2229915.68	данные отсутствуют	данные отсутствуют
358	319760.41	2229915.68	данные отсутствуют	данные отсутствуют
359	319738.06	2229922.91	данные отсутствуют	данные отсутствуют
359	319738.06	2229922.91	данные отсутствуют	данные отсутствуют
360	319681.97	2229949.72	данные отсутствуют	данные отсутствуют
361	319638.32	2229968.49	данные отсутствуют	данные отсутствуют
362	319580.66	2229993.08	данные отсутствуют	данные отсутствуют
363	319581.66	2229997.1	данные отсутствуют	данные отсутствуют
363	319581.66	2229997.1	данные отсутствуют	данные отсутствуют
364	319562.21	2230005.47	данные отсутствуют	данные отсутствуют
365	319558.29	2229989.11	данные отсутствуют	данные отсутствуют

1800

Раздел 4.2

Сведения о частях земельного участка

Земельный участок			
(вид объекта недвижимости)			
Лист № __ Раздела 4.2	Всего листов раздела 4.2 : __	Всего разделов: __	Всего листов выписки: __
14.07.2022 № **/****/*****			
Кадастровый номер:		47:29:0574001:303	

Номер точки	Координаты, м		Описание закрепления на местности	Средняя квадратическая погрешность определения координат характерных точек границы части земельного участка, м
	X	Y		
1	2	3	4	5
366	319558.08	2229985.63	данные отсутствуют	данные отсутствуют
367	319559.07	2229982.3	данные отсутствуют	данные отсутствуют
368	319561.15	2229979.5	данные отсутствуют	данные отсутствуют
369	319564.06	2229977.59	данные отсутствуют	данные отсутствуют
370	319630.03	2229949.19	данные отсутствуют	данные отсутствуют
371	319696.13	2229920.77	данные отсутствуют	данные отсутствуют
372	319763.92	2229891.36	данные отсутствуют	данные отсутствуют
373	319826.69	2229864.56	данные отсутствуют	данные отсутствуют
374	319829.52	2229863.81	данные отсутствуют	данные отсутствуют
375	319546.73	2230023.27	данные отсутствуют	данные отсутствуют
376	319549.59	2230024.53	данные отсутствуют	данные отсутствуют
377	319551.93	2230026.61	данные отсутствуют	данные отсутствуют
378	319553.51	2230029.31	данные отсутствуют	данные отсутствуют
379	319573.89	2230081.61	данные отсутствуют	данные отсутствуют
380	319596.92	2230142	данные отсутствуют	данные отсутствуют
381	319619.69	2230200.93	данные отсутствуют	данные отсутствуют
382	319672.73	2230241.66	данные отсутствуют	данные отсутствуют

1801

Раздел 4.2

Сведения о частях земельного участка

Земельный участок			
(вид объекта недвижимости)			
Лист № __ Раздела 4.2	Всего листов раздела 4.2 : __	Всего разделов: __	Всего листов выписки: __
14.07.2022 № **/****/*****			
Кадастровый номер:		47:29:0574001:303	

Номер точки	Координаты, м		Описание закрепления на местности	Средняя квадратическая погрешность определения координат характерных точек границы части земельного участка, м
	X	Y		
1	2	3	4	5
383	319732.11	2230263.07	данные отсутствуют	данные отсутствуют
384	319703.54	2230275.09	данные отсутствуют	данные отсутствуют
385	319664	2230260.82	данные отсутствуют	данные отсутствуют
386	319661.3	2230259.35	данные отсутствуют	данные отсутствуют
387	319604.47	2230215.68	данные отсутствуют	данные отсутствуют
388	319602.56	2230213.74	данные отсутствуют	данные отсутствуют
389	319601.24	2230211.36	данные отсутствуют	данные отсутствуют
390	319577.32	2230149.55	данные отсутствуют	данные отсутствуют
391	319554.31	2230089.2	данные отсутствуют	данные отсутствуют
392	319533.94	2230036.93	данные отсутствуют	данные отсутствуют
393	319533.27	2230033.87	данные отсутствуют	данные отсутствуют
394	319533.58	2230030.76	данные отсутствуют	данные отсутствуют
395	319534.84	2230027.9	данные отсутствуют	данные отсутствуют
396	319536.92	2230025.56	данные отсутствуют	данные отсутствуют
397	319538.02	2230024.92	данные отсутствуют	данные отсутствуют
398	319541.15	2230023.49	данные отсутствуют	данные отсутствуют
399	319543.61	2230022.96	данные отсутствуют	данные отсутствуют

1802

Раздел 4.2

Сведения о частях земельного участка

Земельный участок			
(вид объекта недвижимости)			
Лист № __ Раздела 4.2	Всего листов раздела 4.2 : __	Всего разделов: __	Всего листов выписки: __
14.07.2022 № **/****/*****			
Кадастровый номер:		47:29:0574001:303	

Номер точки	Координаты, м		Описание закрепления на местности	Средняя квадратическая погрешность определения координат характерных точек границы части земельного участка, м
	X	Y		
1	2	3	4	5
400	319583.43	2230004.27	данные отсутствуют	данные отсутствуют
401	319586.47	2230016.55	данные отсутствуют	данные отсутствуют
402	319586.73	2230019.67	данные отсутствуют	данные отсутствуют
403	319586.03	2230022.72	данные отсутствуют	данные отсутствуют
404	319584.41	2230025.4	данные отсутствуют	данные отсутствуют
405	319582.04	2230027.44	данные отсутствуют	данные отсутствуют
406	319579.16	2230028.66	данные отсутствуют	данные отсутствуют
407	319578.12	2230028.91	данные отсутствуют	данные отсутствуют
408	319575	2230029.16	данные отсутствуют	данные отсутствуют
409	319571.96	2230028.42	данные отсутствуют	данные отсутствуют
410	319570.82	2230027.72	данные отсутствуют	данные отсутствуют
411	319567.73	2230019.5	данные отсутствуют	данные отсутствуют
411	319567.73	2230019.5	данные отсутствуют	данные отсутствуют
411	319567.73	2230019.5	данные отсутствуют	данные отсутствуют
412	319565.74	2230020.2	данные отсутствуют	данные отсутствуют
413	319564.04	2230013.09	данные отсутствуют	данные отсутствуют
414	319526.06	2230030.35	данные отсутствуют	данные отсутствуют

1803

Раздел 4.2

Сведения о частях земельного участка

Земельный участок			
(вид объекта недвижимости)			
Лист № __ Раздела 4.2	Всего листов раздела 4.2 : __	Всего разделов: __	Всего листов выписки: __
14.07.2022 № **/****/*****			
Кадастровый номер:		47:29:0574001:303	

Номер точки	Координаты, м		Описание закрепления на местности	Средняя квадратическая погрешность определения координат характерных точек границы части земельного участка, м
	X	Y		
1	2	3	4	5
415	319561.5	2230123.75	данные отсутствуют	данные отсутствуют
416	319582	2230177.79	данные отсутствуют	данные отсутствуют
417	319602.86	2230232.86	данные отсутствуют	данные отсутствуют
418	319625.47	2230292.68	данные отсутствуют	данные отсутствуют
419	319630.51	2230305.8	данные отсутствуют	данные отсутствуют
420	319610.23	2230314.33	данные отсутствуют	данные отсутствуют
421	319604.92	2230300.51	данные отсутствуют	данные отсутствуют
422	319582.28	2230240.64	данные отсутствуют	данные отсутствуют
423	319570.49	2230209.53	данные отсутствуют	данные отсутствуют
424	319582.98	2230204.97	данные отсутствуют	данные отсутствуют
425	319521.47	2230042.64	данные отсутствуют	данные отсутствуют
426	319525.54	2230030.59	данные отсутствуют	данные отсутствуют
427	319571.54	2230001.45	данные отсутствуют	данные отсутствуют
428	319550.28	2230010.6	данные отсутствуют	данные отсутствуют
429	319549.47	2230009.68	данные отсутствуют	данные отсутствуют
430	319522.57	2230021.15	данные отсутствуют	данные отсутствуют
431	319523.01	2230022.32	данные отсутствуют	данные отсутствуют

1804

Раздел 4.2

Сведения о частях земельного участка

Земельный участок			
(вид объекта недвижимости)			
Лист № __ Раздела 4.2	Всего листов раздела 4.2 : __	Всего разделов: __	Всего листов выписки: __
14.07.2022 № **/****/*****			
Кадастровый номер:		47:29:0574001:303	

Номер точки	Координаты, м		Описание закрепления на местности	Средняя квадратическая погрешность определения координат характерных точек границы части земельного участка, м
	X	Y		
1	2	3	4	5
432	319502.79	2230031.02	данные отсутствуют	данные отсутствуют
433	319494.45	2230009.22	данные отсутствуют	данные отсутствуют
434	319555.47	2229983.21	данные отсутствуют	данные отсутствуют
435	320143.32	2230298.27	данные отсутствуют	данные отсутствуют
436	320128.24	2230309.58	данные отсутствуют	данные отсутствуют
437	320047.55	2230342.74	данные отсутствуют	данные отсутствуют
438	320057.89	2230335.17	данные отсутствуют	данные отсутствуют
439	320113.57	2230293.07	данные отсутствуют	данные отсутствуют
440	320134.65	2230277.26	данные отсутствуют	данные отсутствуют
441	319576.72	2230007.32	данные отсутствуют	данные отсутствуют
442	319577.35	2230008.04	данные отсутствуют	данные отсутствуют
443	319579.5	2230011.86	данные отсутствуют	данные отсутствуют
444	319580.04	2230015.01	данные отсутствуют	данные отсутствуют
445	319579.35	2230019.11	данные отсутствуют	данные отсутствуют
446	319576.93	2230022.92	данные отсутствуют	данные отсутствуют
447	319574.1	2230025.03	данные отсутствуют	данные отсутствуют
448	319571.22	2230026.04	данные отсутствуют	данные отсутствуют

1805

Раздел 4.2

Сведения о частях земельного участка

Земельный участок			
(вид объекта недвижимости)			
Лист № __ Раздела 4.2	Всего листов раздела 4.2 : __	Всего разделов: __	Всего листов выписки: __
14.07.2022 № **/****/*****			
Кадастровый номер:		47:29:0574001:303	

Номер точки	Координаты, м		Описание закрепления на местности	Средняя квадратическая погрешность определения координат характерных точек границы части земельного участка, м
	X	Y		
1	2	3	4	5
449	319570.2	2230026.08	данные отсутствуют	данные отсутствуют
450	319559.42	2230022.44	данные отсутствуют	данные отсутствуют
451	319555.48	2230020.2	данные отсутствуют	данные отсутствуют
452	319556.44	2230017.6	данные отсутствуют	данные отсутствуют
453	319555.78	2230016.84	данные отсутствуют	данные отсутствуют
454	319832.37	2229863.88	данные отсутствуют	данные отсутствуют
455	319854.52	2229867.93	данные отсутствуют	данные отсутствуют
456	319857.32	2229868.88	данные отсутствуют	данные отсутствуют
457	319859.71	2229870.62	данные отсутствуют	данные отсутствуют
458	319861.5	2229872.98	данные отсутствуют	данные отсутствуют
459	319867.83	2229884.58	данные отсутствуют	данные отсутствуют
460	319848.58	2229893.01	данные отсутствуют	данные отсутствуют
461	319845.63	2229887.57	данные отсутствуют	данные отсутствуют
462	319831.87	2229885.09	данные отсутствуют	данные отсутствуют
463	319772.29	2229910.76	данные отсутствуют	данные отсутствуют
464	319760.83	2229915.72	данные отсутствуют	данные отсутствуют
465	319680.59	2229950.38	данные отсутствуют	данные отсутствуют

1806

Раздел 4.2

Сведения о частях земельного участка

Земельный участок			
(вид объекта недвижимости)			
Лист № __ Раздела 4.2	Всего листов раздела 4.2 : __	Всего разделов: __	Всего листов выписки: __
14.07.2022 № **/****/*****			
Кадастровый номер:		47:29:0574001:303	

Номер точки	Координаты, м		Описание закрепления на местности	Средняя квадратическая погрешность определения координат характерных точек границы части земельного участка, м
	X	Y		
1	2	3	4	5
466	319638.33	2229968.55	данные отсутствуют	данные отсутствуют
467	319580.67	2229993.11	данные отсутствуют	данные отсутствуют
468	319562.23	2230005.46	данные отсутствуют	данные отсутствуют
469	319558.3	2229989.13	данные отсутствуют	данные отсутствуют
470	319558.08	2229985.66	данные отсутствуют	данные отсутствуют
471	319559.07	2229982.33	данные отсутствуют	данные отсутствуют
472	319561.14	2229979.53	данные отсутствуют	данные отсутствуют
473	319564.05	2229977.62	данные отсутствуют	данные отсутствуют
474	319629.94	2229949.08	данные отсутствуют	данные отсутствуют
475	319696.04	2229920.66	данные отсутствуют	данные отсутствуют
476	319763.94	2229891.28	данные отсутствуют	данные отсутствуют
477	319826.65	2229864.52	данные отсутствуют	данные отсутствуют
478	319829.46	2229863.78	данные отсутствуют	данные отсутствуют
479	319583.44	2230004.27	данные отсутствуют	данные отсутствуют
480	319586.52	2230016.68	данные отсутствуют	данные отсутствуют
481	319586.79	2230019.8	данные отсутствуют	данные отсутствуют
482	319586.08	2230022.85	данные отсутствуют	данные отсутствуют

1807

Раздел 4.2

Сведения о частях земельного участка

Земельный участок			
(вид объекта недвижимости)			
Лист № __ Раздела 4.2	Всего листов раздела 4.2 : __	Всего разделов: __	Всего листов выписки: __
14.07.2022 № **/****/*****			
Кадастровый номер:		47:29:0574001:303	

Номер точки	Координаты, м		Описание закрепления на местности	Средняя квадратическая погрешность определения координат характерных точек границы части земельного участка, м
	X	Y		
1	2	3	4	5
483	319584.47	2230025.53	данные отсутствуют	данные отсутствуют
484	319582.11	2230027.58	данные отсутствуют	данные отсутствуют
485	319579.22	2230028.8	данные отсутствуют	данные отсутствуют
486	319578.18	2230029.05	данные отсутствуют	данные отсутствуют
487	319575.06	2230029.3	данные отсутствуют	данные отсутствуют
488	319572.02	2230028.57	данные отсутствуют	данные отсутствуют
489	319570.87	2230027.87	данные отсутствуют	данные отсутствуют
490	319565.77	2230020.2	данные отсутствуют	данные отсутствуют
491	319564.06	2230013.08	данные отсутствуют	данные отсутствуют
492	319871.79	2229891.84	данные отсутствуют	данные отсутствуют
493	319881.29	2229909.26	данные отсутствуют	данные отсутствуют
494	319910.67	2229964.23	данные отсутствуют	данные отсутствуют
495	319946.94	2230030.28	данные отсутствуют	данные отсутствуют
496	319948.04	2230033.46	данные отсутствуют	данные отсутствуют
497	319948.02	2230036.83	данные отсутствуют	данные отсутствуют
498	319946.88	2230040.01	данные отсутствуют	данные отсутствуют
499	319944.76	2230042.62	данные отсутствуют	данные отсутствуют

1808

Раздел 4.2

Сведения о частях земельного участка

Земельный участок			
(вид объекта недвижимости)			
Лист № __ Раздела 4.2	Всего листов раздела 4.2 : __	Всего разделов: __	Всего листов выписки: __
14.07.2022 № **/****/*****			
Кадастровый номер:		47:29:0574001:303	

Номер точки	Координаты, м		Описание закрепления на местности	Средняя квадратическая погрешность определения координат характерных точек границы части земельного участка, м
	X	Y		
1	2	3	4	5
500	319935.06	2230051.09	данные отсутствуют	данные отсутствуют
501	320001.89	2230052.4	данные отсутствуют	данные отсутствуют
502	320005.02	2230052.96	данные отсутствуют	данные отсутствуют
503	320007.8	2230054.48	данные отсутствуют	данные отсутствуют
504	320009.98	2230056.79	данные отсутствуют	данные отсутствуют
505	320011.32	2230059.67	данные отсутствуют	данные отсутствуют
506	320028.37	2230119.85	данные отсутствуют	данные отсутствуют
507	320050.31	2230196.03	данные отсутствуют	данные отсутствуют
508	320071.19	2230269.28	данные отсутствуют	данные отсутствуют
509	320087	2230326.52	данные отсутствуют	данные отсутствуют
510	320067.43	2230334.57	данные отсутствуют	данные отсутствуют
511	320050.79	2230275.06	данные отсутствуют	данные отсутствуют
512	320029.92	2230201.85	данные отсутствуют	данные отсутствуют
513	320007.99	2230125.69	данные отсутствуют	данные отсутствуют
514	319993.43	2230073.05	данные отсутствуют	данные отсутствуют
515	319929.04	2230071.94	данные отсутствуют	данные отсутствуют
516	319917.35	2230077.93	данные отсутствуют	данные отсутствуют

1809

Раздел 4.2

Сведения о частях земельного участка

Земельный участок			
(вид объекта недвижимости)			
Лист № __ Раздела 4.2	Всего листов раздела 4.2 : __	Всего разделов: __	Всего листов выписки: __
14.07.2022 № **/****/*****			
Кадастровый номер:		47:29:0574001:303	

Номер точки	Координаты, м		Описание закрепления на местности	Средняя квадратическая погрешность определения координат характерных точек границы части земельного участка, м
	X	Y		
1	2	3	4	5
517	319914.38	2230078.9	данные отсутствуют	данные отсутствуют
518	319911.92	2230079.91	данные отсутствуют	данные отсутствуют
519	319909	2230081.01	данные отсутствуют	данные отсутствуют
520	319895.6	2230083.78	данные отсутствуют	данные отсутствуют
521	319892.47	2230083.92	данные отсутствуют	данные отсутствуют
522	319889.46	2230083.1	данные отсутствуют	данные отсутствуют
523	319886.84	2230081.38	данные отсутствуют	данные отсутствуют
524	319884.89	2230078.94	данные отсутствуют	данные отсутствуют
525	319883.93	2230076.4	данные отсутствуют	данные отсутствуют
526	319883.77	2230075.76	данные отсутствуют	данные отсутствуют
527	319883.32	2230073.95	данные отсутствуют	данные отсутствуют
528	319883.54	2230070.83	данные отсутствуют	данные отсутствуют
529	319884.71	2230067.93	данные отсутствуют	данные отсутствуют
530	319886.72	2230065.53	данные отсутствуют	данные отсутствуют
531	319924.51	2230032.69	данные отсутствуют	данные отсутствуют
532	319891.98	2229974.25	данные отсутствуют	данные отсутствуют
533	319862.82	2229919.24	данные отсутствуют	данные отсутствуют

1810

Раздел 4.2

Сведения о частях земельного участка

Земельный участок			
(вид объекта недвижимости)			
Лист № __ Раздела 4.2	Всего листов раздела 4.2 : __	Всего разделов: __	Всего листов выписки: __
14.07.2022 № **/****/*****			
Кадастровый номер:		47:29:0574001:303	

Номер точки	Координаты, м		Описание закрепления на местности	Средняя квадратическая погрешность определения координат характерных точек границы части земельного участка, м
	X	Y		
1	2	3	4	5
534	319852.3	2229899.87	данные отсутствуют	данные отсутствуют

1811

Раздел 4.2

Сведения о частях земельного участка

Земельный участок				
(вид объекта недвижимости)				
Лист № ____ Раздела <u>4.2</u>		Всего листов раздела <u>4.2</u> : ____		Всего разделов: ____
Всего листов выписки: ____				
14.07.2022 № **/****/*****				
Кадастровый номер:			47:29:0574001:303	
Сведения о характерных точках границы части (частей) земельного участка				
Учетный номер части: 24				
Система координат: Местная 167				
Зона №				
Номер точки	Координаты, м		Описание закрепления на местности	Средняя квадратическая погрешность определения координат характерных точек границы части земельного участка, м
	X	Y		
1	2	3	4	5
1	319770.77	2230197.75	данные отсутствуют	данные отсутствуют
2	319778.42	2230217.75	данные отсутствуют	данные отсутствуют
3	319769.42	2230221.2	данные отсутствуют	данные отсутствуют
4	319768.5	2230221.58	данные отсутствуют	данные отсутствуют
5	319765.95	2230215.94	данные отсутствуют	данные отсутствуют
6	319766.75	2230215.57	данные отсутствуют	данные отсутствуют
7	319761.48	2230201.3	данные отсутствуют	данные отсутствуют
8	319338.29	2229970.17	данные отсутствуют	данные отсутствуют
9	319346.46	2229986.88	данные отсутствуют	данные отсутствуют
10	319314.33	2230002.58	данные отсутствуют	данные отсутствуют
11	319317.12	2230008.3	данные отсутствуют	данные отсутствуют
12	319305.85	2230013.81	данные отсутствуют	данные отсутствуют
13	319303.05	2230008.09	данные отсутствуют	данные отсутствуют
14	319273.18	2230022.69	данные отсутствуют	данные отсутствуют
15	319265.02	2230005.96	данные отсутствуют	данные отсутствуют
16	319988	2230235.6	данные отсутствуют	данные отсутствуют

1812

Раздел 4.2

Сведения о частях земельного участка

Земельный участок			
(вид объекта недвижимости)			
Лист № __ Раздела 4.2	Всего листов раздела 4.2 : __	Всего разделов: __	Всего листов выписки: __
14.07.2022 № **/****/*****			
Кадастровый номер:		47:29:0574001:303	

Номер точки	Координаты, м		Описание закрепления на местности	Средняя квадратическая погрешность определения координат характерных точек границы части земельного участка, м
	X	Y		
1	2	3	4	5
17	319992.85	2230248.75	данные отсутствуют	данные отсутствуют
18	319932.11	2230271.43	данные отсутствуют	данные отсутствуют
19	319927.19	2230258.25	данные отсутствуют	данные отсутствуют
20	319795.5	2230235.24	данные отсутствуют	данные отсутствуют
21	319798.54	2230241.62	данные отсутствуют	данные отсутствуют
22	319795	2230243.3	данные отсутствуют	данные отсутствуют
23	319792	2230236.99	данные отсутствуют	данные отсутствуют
24	319791.97	2230236.92	данные отсутствуют	данные отсутствуют
25	319877.44	2229968.03	данные отсутствуют	данные отсутствуют
26	319879.68	2229974.36	данные отсутствуют	данные отсутствуют
27	319876.63	2229975.61	данные отсутствуют	данные отсутствуют
28	319879.02	2229981.61	данные отсутствуют	данные отсутствуют
29	319851.45	2229992.36	данные отсутствуют	данные отсутствуют
30	319834.1	2229999.01	данные отсутствуют	данные отсутствуют
31	319836.05	2230004.23	данные отсутствуют	данные отсутствуют
32	319833.59	2230005.26	данные отсутствуют	данные отсутствуют
33	319835.14	2230009.23	данные отсутствуют	данные отсутствуют

1813

Раздел 4.2

Сведения о частях земельного участка

Земельный участок			
(вид объекта недвижимости)			
Лист № __ Раздела 4.2	Всего листов раздела 4.2 : __	Всего разделов: __	Всего листов выписки: __
14.07.2022 № **/****/*****			
Кадастровый номер:		47:29:0574001:303	

Номер точки	Координаты, м		Описание закрепления на местности	Средняя квадратическая погрешность определения координат характерных точек границы части земельного участка, м
	X	Y		
1	2	3	4	5
34	319828.84	2230011.68	данные отсутствуют	данные отсутствуют
35	319827.22	2230007.57	данные отсутствуют	данные отсутствуют
36	319824.13	2230008.67	данные отсутствуют	данные отсутствуют
37	319815.01	2229985.66	данные отсутствуют	данные отсутствуют
38	319825.98	2229981.24	данные отсутствуют	данные отсутствуют
39	319835.84	2229977.22	данные отсутствуют	данные отсутствуют
40	319871.65	2229963.25	данные отсутствуют	данные отсутствуют
41	319874.52	2229969.16	данные отсутствуют	данные отсутствуют
42	319896.18	2229998.87	данные отсутствуют	данные отсутствуют
43	319902.2	2230014.54	данные отсутствуют	данные отсутствуют
44	319851.75	2230033.91	данные отсутствуют	данные отсутствуют
45	319845.74	2230018.23	данные отсутствуют	данные отсутствуют
46	319846.28	2230018.02	данные отсутствуют	данные отсутствуют
47	319646.74	2229990.24	данные отсутствуют	данные отсутствуют
48	319652.6	2230005.5	данные отсутствуют	данные отсутствуют
49	319639.66	2230010.52	данные отсутствуют	данные отсутствуют
50	319634.78	2229998.18	данные отсутствуют	данные отсутствуют

1814

Раздел 4.2

Сведения о частях земельного участка

Земельный участок			
(вид объекта недвижимости)			
Лист № __ Раздела 4.2	Всего листов раздела 4.2 : __	Всего разделов: __	Всего листов выписки: __
14.07.2022 № **/****/*****			
Кадастровый номер:		47:29:0574001:303	

Номер точки	Координаты, м		Описание закрепления на местности	Средняя квадратическая погрешность определения координат характерных точек границы части земельного участка, м
	X	Y		
1	2	3	4	5
51	319635.47	2229997.88	данные отсутствуют	данные отсутствуют
52	319633.62	2229993.27	данные отсутствуют	данные отсутствуют
53	319639.49	2229990.8	данные отсутствуют	данные отсутствуют
54	319640.17	2229992.51	данные отсутствуют	данные отсутствуют
55	319960.84	2229935.2	данные отсутствуют	данные отсутствуют
56	319967.72	2229952.41	данные отсутствуют	данные отсутствуют
57	319916.9	2229972.15	данные отсутствуют	данные отсутствуют
58	319910.15	2229955.02	данные отсутствуют	данные отсутствуют
59	320091.15	2230299.08	данные отсутствуют	данные отсутствуют
60	320091.47	2230300.15	данные отсутствуют	данные отсутствуют
61	320091.18	2230301.27	данные отсутствуют	данные отсутствуют
62	320090.36	2230302.07	данные отсутствуют	данные отсутствуют
63	320089.3	2230302.33	данные отсутствуют	данные отсутствуют
64	320088.32	2230302.07	данные отсутствуют	данные отсутствуют
65	320087.51	2230301.3	данные отсутствуют	данные отсутствуют
66	320087.21	2230300.29	данные отсутствуют	данные отсутствуют
67	320087.44	2230299.22	данные отсутствуют	данные отсутствуют

1815

Раздел 4.2

Сведения о частях земельного участка

Земельный участок			
(вид объекта недвижимости)			
Лист № __ Раздела 4.2	Всего листов раздела 4.2 : __	Всего разделов: __	Всего листов выписки: __
14.07.2022 № **/****/*****			
Кадастровый номер:		47:29:0574001:303	

Номер точки	Координаты, м		Описание закрепления на местности	Средняя квадратическая погрешность определения координат характерных точек границы части земельного участка, м
	X	Y		
1	2	3	4	5
68	320088.1	2230298.46	данные отсутствуют	данные отсутствуют
69	320089.22	2230298.07	данные отсутствуют	данные отсутствуют
70	320090.43	2230298.37	данные отсутствуют	данные отсутствуют
71	319876.22	2230047.81	данные отсутствуют	данные отсутствуют
72	319876.96	2230050.13	данные отсутствуют	данные отсутствуют
73	319876.27	2230052.84	данные отсутствуют	данные отсутствуют
74	319874.48	2230054.53	данные отсутствуют	данные отсутствуют
75	319872.2	2230055.15	данные отсутствуют	данные отсутствуют
76	319869.83	2230054.54	данные отсутствуют	данные отсутствуют
77	319868.14	2230052.93	данные отсутствуют	данные отсутствуют
78	319867.41	2230050.62	данные отсутствуют	данные отсутствуют
79	319868.03	2230047.96	данные отсутствуют	данные отсутствуют
80	319869.88	2230046.18	данные отсутствуют	данные отсутствуют
81	319872.24	2230045.59	данные отсутствуют	данные отсутствуют
82	319874.45	2230046.16	данные отсутствуют	данные отсутствуют
83	319820.6	2230267.87	данные отсутствуют	данные отсутствуют
84	319822.53	2230272.55	данные отсутствуют	данные отсутствуют

1816

Раздел 4.2

Сведения о частях земельного участка

Земельный участок			
(вид объекта недвижимости)			
Лист № __ Раздела 4.2	Всего листов раздела 4.2 : __	Всего разделов: __	Всего листов выписки: __
14.07.2022 № **/****/*****			
Кадастровый номер:		47:29:0574001:303	

Номер точки	Координаты, м		Описание закрепления на местности	Средняя квадратическая погрешность определения координат характерных точек границы части земельного участка, м
	X	Y		
1	2	3	4	5
85	319816.57	2230274.82	данные отсутствуют	данные отсутствуют
86	319814.7	2230270.16	данные отсутствуют	данные отсутствуют
87	319889.6	2230291.21	данные отсутствуют	данные отсутствуют
88	319886.7	2230295.22	данные отсутствуют	данные отсутствуют
89	319915.86	2230319.46	данные отсутствуют	данные отсутствуют
90	319909	2230327.8	данные отсутствуют	данные отсутствуют
91	319895.76	2230316.9	данные отсутствуют	данные отсутствуют
92	319894.11	2230318.96	данные отсутствуют	данные отсутствуют
93	319891.4	2230316.62	данные отсутствуют	данные отсутствуют
94	319892.97	2230314.6	данные отсутствуют	данные отсутствуют
95	319876.87	2230301.35	данные отсутствуют	данные отсутствуют
96	319875.23	2230303.31	данные отсутствуют	данные отсутствуют
97	319872.39	2230300.99	данные отсутствуют	данные отсутствуют
98	319874.02	2230299.01	данные отсутствуют	данные отсутствуют
99	319857.93	2230285.76	данные отсутствуют	данные отсутствуют
100	319856.33	2230287.66	данные отсутствуют	данные отсутствуют
101	319853.48	2230285.27	данные отсутствуют	данные отсутствуют

1817

Раздел 4.2

Сведения о частях земельного участка

Земельный участок			
(вид объекта недвижимости)			
Лист № __ Раздела 4.2	Всего листов раздела 4.2 : __	Всего разделов: __	Всего листов выписки: __
14.07.2022 № **/****/*****			
Кадастровый номер:		47:29:0574001:303	

Номер точки	Координаты, м		Описание закрепления на местности	Средняя квадратическая погрешность определения координат характерных точек границы части земельного участка, м
	X	Y		
1	2	3	4	5
102	319855.01	2230283.36	данные отсутствуют	данные отсутствуют
103	319840.34	2230271.28	данные отсутствуют	данные отсутствуют
104	319842.25	2230268.35	данные отсутствуют	данные отсутствуют
105	319840.52	2230266.69	данные отсутствуют	данные отсутствуют
106	319842.77	2230264.02	данные отсутствуют	данные отсутствуют
107	319844.5	2230265.61	данные отсутствуют	данные отсутствуют
108	319846.89	2230262.71	данные отсутствуют	данные отсутствуют
109	319880.91	2230290.49	данные отсутствуют	данные отсутствуют
110	319884.01	2230286.7	данные отсутствуют	данные отсутствуют
111	319647.95	2230029.86	данные отсутствуют	данные отсутствуют
112	319664.56	2230072.26	данные отсутствуют	данные отсутствуют
113	319658.86	2230074.67	данные отсутствуют	данные отсутствуют
114	319656.58	2230068.68	данные отсутствуют	данные отсутствуют
115	319594.91	2230093.05	данные отсутствуют	данные отсутствуют
116	319580.47	2230056.19	данные отсутствуют	данные отсутствуют
117	319608.63	2230045.2	данные отсутствуют	данные отсутствуют
118	319599.76	2230022.68	данные отсутствуют	данные отсутствуют

1818

Раздел 4.2

Сведения о частях земельного участка

Земельный участок			
(вид объекта недвижимости)			
Лист № __ Раздела 4.2	Всего листов раздела 4.2 : __	Всего разделов: __	Всего листов выписки: __
14.07.2022 № **/****/*****			
Кадастровый номер:		47:29:0574001:303	

Номер точки	Координаты, м		Описание закрепления на местности	Средняя квадратическая погрешность определения координат характерных точек границы части земельного участка, м
	X	Y		
1	2	3	4	5
119	319616.73	2230015.93	данные отсутствуют	данные отсутствуют
120	319621.55	2230027.22	данные отсутствуют	данные отсутствуют
121	319623.15	2230026.57	данные отсутствуют	данные отсутствуют
122	319625.37	2230032.32	данные отсутствуют	данные отсутствуют
123	319623.64	2230033.18	данные отсутствуют	данные отсутствуют
124	319625.65	2230038.55	данные отсутствуют	данные отсутствуют
125	319556.5	2230016.51	данные отсутствуют	данные отсутствуют
126	319559.55	2230022.4	данные отсутствуют	данные отсутствуют
127	319556.22	2230023.58	данные отсутствуют	данные отсутствуют
128	319553.33	2230017.95	данные отсутствуют	данные отсутствуют
129	319690.55	2230137.99	данные отсутствуют	данные отсутствуют
130	319694.62	2230148.25	данные отсутствуют	данные отсутствуют
131	319627.13	2230174.95	данные отсутствуют	данные отсутствуют
132	319623.07	2230164.68	данные отсутствуют	данные отсутствуют
133	319564.16	2230262.2	данные отсутствуют	данные отсутствуют
134	319584.48	2230314.86	данные отсутствуют	данные отсутствуют
135	319531.81	2230335.18	данные отсутствуют	данные отсутствуют

1819

Раздел 4.2

Сведения о частях земельного участка

Земельный участок			
(вид объекта недвижимости)			
Лист № __ Раздела 4.2	Всего листов раздела 4.2 : __	Всего разделов: __	Всего листов выписки: __
14.07.2022 № **/****/*****			
Кадастровый номер:		47:29:0574001:303	

Номер точки	Координаты, м		Описание закрепления на местности	Средняя квадратическая погрешность определения координат характерных точек границы части земельного участка, м
	X	Y		
1	2	3	4	5
136	319511.5	2230282.51	данные отсутствуют	данные отсутствуют
137	319624.62	2229699.1	данные отсутствуют	данные отсутствуют
138	319627.39	2229702.12	данные отсутствуют	данные отсутствуют
139	319625.84	2229703.53	данные отсутствуют	данные отсутствуют
140	319623.08	2229700.5	данные отсутствуют	данные отсутствуют
141	319826.46	2229889.63	данные отсутствуют	данные отсутствуют
142	319828.3	2229894.1	данные отсутствуют	данные отсутствуют
143	319819.64	2229897.64	данные отсутствуют	данные отсутствуют
144	319817.72	2229893.24	данные отсутствуют	данные отсутствуют
145	319888.48	2230042.76	данные отсутствуют	данные отсутствуют
146	319889.23	2230044.94	данные отсутствуют	данные отсутствуют
147	319888.75	2230047.33	данные отсутствуют	данные отсутствуют
148	319886.95	2230049.36	данные отсутствуют	данные отсутствуют
149	319884.71	2230050.07	данные отсутствуют	данные отсутствуют
150	319882.4	2230049.58	данные отсутствуют	данные отсутствуют
151	319880.7	2230048.27	данные отсутствуют	данные отсутствуют
152	319879.66	2230045.64	данные отсутствуют	данные отсутствуют

1820

Раздел 4.2

Сведения о частях земельного участка

Земельный участок			
(вид объекта недвижимости)			
Лист № __ Раздела 4.2	Всего листов раздела 4.2 : __	Всего разделов: __	Всего листов выписки: __
14.07.2022 № **/****/*****			
Кадастровый номер:		47:29:0574001:303	

Номер точки	Координаты, м		Описание закрепления на местности	Средняя квадратическая погрешность определения координат характерных точек границы части земельного участка, м
	X	Y		
1	2	3	4	5
153	319880.28	2230042.91	данные отсутствуют	данные отсутствуют
154	319882.05	2230041.14	данные отсутствуют	данные отсутствуют
155	319884.22	2230040.52	данные отсутствуют	данные отсутствуют
156	319886.53	2230040.98	данные отсутствуют	данные отсутствуют
157	319915.49	2230112.71	данные отсутствуют	данные отсутствуют
158	319919.92	2230124.31	данные отсутствуют	данные отсутствуют
159	319886.83	2230137.16	данные отсутствуют	данные отсутствуют
160	319882.43	2230125.52	данные отсутствуют	данные отсутствуют
161	320029.11	2230293.5	данные отсутствуют	данные отсутствуют
162	320029.48	2230299.53	данные отсутствуют	данные отсутствуют
163	320029.84	2230308.77	данные отсутствуют	данные отсутствуют
164	319969.81	2230308.34	данные отсутствуют	данные отсутствуют
165	319969.42	2230298.94	данные отсутствуют	данные отсутствуют
166	319987.02	2230298.94	данные отсутствуют	данные отсутствуют
167	319987.16	2230293.83	данные отсутствуют	данные отсутствуют
168	319990.63	2230293.81	данные отсутствуют	данные отсутствуют
169	319990.64	2230298.95	данные отсутствуют	данные отсутствуют

1821

Раздел 4.2

Сведения о частях земельного участка

Земельный участок			
(вид объекта недвижимости)			
Лист № __ Раздела 4.2	Всего листов раздела 4.2 : __	Всего разделов: __	Всего листов выписки: __
14.07.2022 № **/**/**/*****			
Кадастровый номер:		47:29:0574001:303	

Номер точки	Координаты, м		Описание закрепления на местности	Средняя квадратическая погрешность определения координат характерных точек границы части земельного участка, м
	X	Y		
1	2	3	4	5
170	320024.71	2230299.53	данные отсутствуют	данные отсутствуют
171	320024.6	2230293.48	данные отсутствуют	данные отсутствуют
172	319971.93	2229963.21	данные отсутствуют	данные отсутствуют
173	319978.63	2229980.27	данные отсутствуют	данные отсутствуют
174	319927.75	2230000.23	данные отсутствуют	данные отсутствуют
175	319921.11	2229983.14	данные отсутствуют	данные отсутствуют
176	319863.56	2230052.15	данные отсутствуют	данные отсутствуют
177	319864.38	2230054.63	данные отсутствуют	данные отсутствуют
178	319863.7	2230057.28	данные отсутствуют	данные отсутствуют
179	319861.78	2230059.08	данные отсутствуют	данные отсутствуют
180	319859.56	2230059.6	данные отсутствуют	данные отсутствуют
181	319857.51	2230059.12	данные отсутствуют	данные отсутствуют
182	319855.64	2230057.5	данные отсутствуют	данные отсутствуют
183	319854.82	2230054.72	данные отсутствуют	данные отсутствуют
184	319855.67	2230052.09	данные отсутствуют	данные отсутствуют
185	319857.31	2230050.63	данные отсутствуют	данные отсутствуют
186	319859.6	2230050.02	данные отсутствуют	данные отсутствуют

1822

Раздел 4.2

Сведения о частях земельного участка

Земельный участок			
(вид объекта недвижимости)			
Лист № __ Раздела 4.2	Всего листов раздела 4.2 : __	Всего разделов: __	Всего листов выписки: __
14.07.2022 № **/****/*****			
Кадастровый номер:		47:29:0574001:303	

Номер точки	Координаты, м		Описание закрепления на местности	Средняя квадратическая погрешность определения координат характерных точек границы части земельного участка, м
	X	Y		
1	2	3	4	5
187	319861.82	2230050.59	данные отсутствуют	данные отсутствуют
188	319849.98	2230055.96	данные отсутствуют	данные отсутствуют
189	319851.44	2230057.56	данные отсутствуют	данные отсутствуют
190	319852.05	2230059.73	данные отсутствуют	данные отсутствуют
191	319851.48	2230062.17	данные отсутствуют	данные отсутствуют
192	319849.84	2230063.93	данные отсутствуют	данные отсутствуют
193	319847.37	2230064.68	данные отсутствуют	данные отсутствуют
194	319845.13	2230064.17	данные отсутствуют	данные отсутствуют
195	319843.28	2230062.52	данные отсутствуют	данные отсутствуют
196	319842.44	2230060.19	данные отсутствуют	данные отсутствуют
197	319843.05	2230057.64	данные отсутствуют	данные отсутствуют
198	319844.82	2230055.79	данные отсутствуют	данные отсутствуют
199	319847.18	2230055.11	данные отсутствуют	данные отсутствуют
200	319786.01	2229952.5	данные отсутствуют	данные отсутствуют
201	319779.9	2229954.85	данные отсутствуют	данные отсутствуют
202	319779.37	2229953.67	данные отсутствуют	данные отсутствуют
203	319753.36	2229964.14	данные отсутствуют	данные отсутствуют

1823

Раздел 4.2

Сведения о частях земельного участка

Земельный участок			
(вид объекта недвижимости)			
Лист № __ Раздела 4.2	Всего листов раздела 4.2 : __	Всего разделов: __	Всего листов выписки: __
14.07.2022 № **/****/*****			
Кадастровый номер:		47:29:0574001:303	

Номер точки	Координаты, м		Описание закрепления на местности	Средняя квадратическая погрешность определения координат характерных точек границы части земельного участка, м
	X	Y		
1	2	3	4	5
204	319762.1	2229986.3	данные отсутствуют	данные отсутствуют
205	319790.04	2229975.25	данные отсутствуют	данные отсутствуют
206	319804.47	2230012.14	данные отсутствуют	данные отсутствуют
207	319776.47	2230023.08	данные отсутствуют	данные отсутствуют
208	319785.11	2230045.31	данные отсутствуют	данные отсутствуют
209	319813.16	2230034.33	данные отсутствуют	данные отсутствуют
210	319827.58	2230071.22	данные отсутствуют	данные отсутствуют
211	319799.62	2230082.13	данные отсутствуют	данные отсутствуют
212	319808.33	2230104.32	данные отсутствуют	данные отсутствуют
213	319836.34	2230093.35	данные отсутствуют	данные отсутствуют
214	319850.72	2230130.21	данные отсутствуют	данные отсутствуют
215	319822.57	2230141.28	данные отсутствуют	данные отсутствуют
216	319831.46	2230163.39	данные отсутствуют	данные отсутствуют
217	319859.46	2230152.52	данные отсутствуют	данные отсутствуют
218	319873.81	2230189.25	данные отсутствуют	данные отсутствуют
219	319812.41	2230213.31	данные отсутствуют	данные отсутствуют
220	319814.55	2230219.09	данные отсутствуют	данные отсутствуют

1824

Раздел 4.2

Сведения о частях земельного участка

Земельный участок			
(вид объекта недвижимости)			
Лист № __ Раздела 4.2	Всего листов раздела 4.2 : __	Всего разделов: __	Всего листов выписки: __
14.07.2022 № **/****/*****			
Кадастровый номер:		47:29:0574001:303	

Номер точки	Координаты, м		Описание закрепления на местности	Средняя квадратическая погрешность определения координат характерных точек границы части земельного участка, м
	X	Y		
1	2	3	4	5
221	319808.54	2230221.24	данные отсутствуют	данные отсутствуют
222	319806.27	2230215.63	данные отсутствуют	данные отсутствуют
223	319791.85	2230178.94	данные отсутствуют	данные отсутствуют
224	319814.24	2230170.11	данные отсутствуют	данные отсутствуют
225	319805.52	2230147.88	данные отсутствуют	данные отсутствуют
226	319789.06	2230154.32	данные отсутствуют	данные отсутствуют
227	319791.24	2230159.96	данные отсутствуют	данные отсутствуют
228	319785.52	2230162.18	данные отсутствуют	данные отсутствуют
229	319783.13	2230156.64	данные отсутствуют	данные отсутствуют
230	319768.64	2230119.83	данные отсутствуют	данные отсутствуют
231	319766.44	2230114.22	данные отсутствуют	данные отсутствуют
232	319772.68	2230111.89	данные отсутствуют	данные отсутствуют
233	319774.83	2230117.44	данные отсутствуют	данные отсутствуют
234	319791.11	2230111.14	данные отсутствуют	данные отсутствуют
235	319782.38	2230088.86	данные отсутствуют	данные отсутствуют
236	319766.01	2230095.24	данные отсутствуют	данные отсутствуют
237	319768.23	2230100.76	данные отсутствуют	данные отсутствуют

1825

Раздел 4.2

Сведения о частях земельного участка

Земельный участок			
(вид объекта недвижимости)			
Лист № __ Раздела 4.2	Всего листов раздела 4.2 : __	Всего разделов: __	Всего листов выписки: __
14.07.2022 № **/****/*****			
Кадастровый номер:		47:29:0574001:303	

Номер точки	Координаты, м		Описание закрепления на местности	Средняя квадратическая погрешность определения координат характерных точек границы части земельного участка, м
	X	Y		
1	2	3	4	5
238	319762.1	2230103.25	данные отсутствуют	данные отсутствуют
239	319759.89	2230097.63	данные отсутствуют	данные отсутствуют
240	319745.57	2230060.72	данные отсутствуют	данные отсутствуют
241	319767.91	2230051.99	данные отсутствуют	данные отсутствуют
242	319759.22	2230029.82	данные отсутствуют	данные отсутствуют
243	319742.99	2230036.17	данные отсутствуют	данные отсутствуют
244	319745.19	2230041.75	данные отсутствуют	данные отсутствуют
245	319739.15	2230044.08	данные отсутствуют	данные отсутствуют
246	319736.89	2230038.54	данные отсутствуют	данные отсутствуют
247	319722.48	2230001.86	данные отсутствуют	данные отсутствуют
248	319744.66	2229993.06	данные отсутствуют	данные отсутствуют
249	319735.88	2229970.45	данные отсутствуют	данные отсутствуют
250	319745.33	2229966.73	данные отсутствуют	данные отсутствуют
251	319740.85	2229955.47	данные отсутствуют	данные отсутствуют
252	319774.88	2229942.21	данные отсутствуют	данные отсутствуют
253	319774.51	2229941.27	данные отсутствуют	данные отсутствуют
254	319780.72	2229938.75	данные отсутствуют	данные отсутствуют

1826

Раздел 4.2

Сведения о частях земельного участка

Земельный участок			
(вид объекта недвижимости)			
Лист № __ Раздела 4.2	Всего листов раздела 4.2 : __	Всего разделов: __	Всего листов выписки: __
14.07.2022 № **/****/*****			
Кадастровый номер:		47:29:0574001:303	

Номер точки	Координаты, м		Описание закрепления на местности	Средняя квадратическая погрешность определения координат характерных точек границы части земельного участка, м
	X	Y		
1	2	3	4	5
255	319538.83	2230046.93	данные отсутствуют	данные отсутствуют
256	319543.41	2230058.76	данные отсутствуют	данные отсутствуют
257	319531.7	2230063.38	данные отсутствуют	данные отсутствуют
258	319526.93	2230051.46	данные отсутствуют	данные отсутствуют
259	319678.75	2230107.1	данные отсутствуют	данные отсутствуют
260	319682.23	2230117.19	данные отсутствуют	данные отсутствуют
261	319654.31	2230127.94	данные отсутствуют	данные отсутствуют
262	319662.6	2230149.04	данные отсутствуют	данные отсутствуют
263	319649.41	2230154.26	данные отсутствуют	данные отсутствуют
264	319641.06	2230133.23	данные отсутствуют	данные отсутствуют
265	319614.42	2230143.5	данные отсутствуют	данные отсутствуют
266	319610.28	2230133.16	данные отсутствуют	данные отсутствуют
267	319883	2230053.42	данные отсутствуют	данные отсутствуют
268	319912.19	2230062.76	данные отсутствуют	данные отсутствуют
268	319912.19	2230062.76	данные отсутствуют	данные отсутствуют
268	319912.19	2230062.76	данные отсутствуют	данные отсутствуют
269	319907.37	2230064.9	данные отсутствуют	данные отсутствуют

1827

Раздел 4.2

Сведения о частях земельного участка

Земельный участок			
(вид объекта недвижимости)			
Лист № __ Раздела 4.2	Всего листов раздела 4.2 : __	Всего разделов: __	Всего листов выписки: __
14.07.2022 № **/****/*****			
Кадастровый номер:		47:29:0574001:303	

Номер точки	Координаты, м		Описание закрепления на местности	Средняя квадратическая погрешность определения координат характерных точек границы части земельного участка, м
	X	Y		
1	2	3	4	5
270	319883.17	2230057.15	данные отсутствуют	данные отсутствуют
271	319837.12	2230076.86	данные отсутствуют	данные отсутствуют
272	319775.96	2229925.46	данные отсутствуют	данные отсутствуют
273	319779.14	2229925.77	данные отсутствуют	данные отсутствуют
274	319779.77	2229925.58	данные отсутствуют	данные отсутствуют
275	319839.02	2230072.25	данные отсутствуют	данные отсутствуют
276	319907.56	2230092.17	данные отсутствуют	данные отсутствуют
277	319911.98	2230103.78	данные отсутствуют	данные отсутствуют
278	319878.9	2230116.63	данные отсутствуют	данные отсутствуют
279	319874.49	2230104.99	данные отсутствуют	данные отсутствуют
280	319867.43	2229923.16	данные отсутствуют	данные отсутствуют
281	319873.8	2229940.1	данные отсутствуют	данные отсутствуют
282	319823.35	2229959.8	данные отсутствуют	данные отсутствуют
283	319816.9	2229942.59	данные отсутствуют	данные отсутствуют
284	319980.95	2230216.2	данные отсутствуют	данные отсутствуют
285	319985.8	2230229.35	данные отсутствуют	данные отсутствуют
286	319925.05	2230252.03	данные отсутствуют	данные отсутствуют

1828

Раздел 4.2

Сведения о частях земельного участка

Земельный участок			
(вид объекта недвижимости)			
Лист № __ Раздела 4.2	Всего листов раздела 4.2 : __	Всего разделов: __	Всего листов выписки: __
14.07.2022 № **/***/*****			
Кадастровый номер:		47:29:0574001:303	

Номер точки	Координаты, м		Описание закрепления на местности	Средняя квадратическая погрешность определения координат характерных точек границы части земельного участка, м
	X	Y		
1	2	3	4	5
287	319920.14	2230238.85	данные отсутствуют	данные отсутствуют
288	319923.3	2230133.62	данные отсутствуют	данные отсутствуют
289	319927.73	2230145.22	данные отсутствуют	данные отсутствуют
290	319894.64	2230158.07	данные отсутствуют	данные отсутствуют
291	319890.24	2230146.43	данные отсутствуют	данные отсутствуют
292	319871.73	2229891.86	данные отсутствуют	данные отсутствуют
293	319881.19	2229909.29	данные отсутствуют	данные отсутствуют
294	319910.55	2229964.32	данные отсутствуют	данные отсутствуют
295	319946.99	2230030.23	данные отсутствуют	данные отсутствуют
296	319948.11	2230033.44	данные отсутствуют	данные отсутствуют
297	319948.09	2230036.83	данные отсутствуют	данные отсутствуют
298	319946.93	2230040.02	данные отсутствуют	данные отсутствуют
299	319944.77	2230042.65	данные отсутствуют	данные отсутствуют
300	319926.67	2230058.23	данные отсутствуют	данные отсутствуют
301	319928.08	2230058.08	данные отсутствуют	данные отсутствуют
302	319929.75	2230058.04	данные отсутствуют	данные отсутствуют
303	319993.15	2230061.71	данные отсутствуют	данные отсутствуют

1829

Раздел 4.2

Сведения о частях земельного участка

Земельный участок			
(вид объекта недвижимости)			
Лист № __ Раздела 4.2	Всего листов раздела 4.2 : __	Всего разделов: __	Всего листов выписки: __
14.07.2022 № **/****/*****			
Кадастровый номер:		47:29:0574001:303	

Номер точки	Координаты, м		Описание закрепления на местности	Средняя квадратическая погрешность определения координат характерных точек границы части земельного участка, м
	X	Y		
1	2	3	4	5
304	319996.12	2230062.34	данные отсутствуют	данные отсутствуют
305	319998.76	2230063.84	данные отсутствуют	данные отсутствуют
306	320000.83	2230066.06	данные отсутствуют	данные отсутствуют
307	320002.14	2230068.8	данные отсутствуют	данные отсутствуют
308	320018.33	2230122.51	данные отсутствуют	данные отсутствуют
309	320041.47	2230197.49	данные отсутствуют	данные отсутствуют
310	320062.18	2230269.03	данные отсутствуют	данные отсутствуют
311	320079.71	2230329.52	данные отсутствуют	данные отсутствуют
312	320060.33	2230337.49	данные отсутствуют	данные отсутствуют
313	320042.01	2230274.9	данные отсутствуют	данные отсутствуют
314	320021.37	2230203.57	данные отсутствуют	данные отсутствуют
315	319998.42	2230128.54	данные отсутствуют	данные отсутствуют
316	319984.39	2230082.05	данные отсутствуют	данные отсутствуют
317	319929.44	2230078.85	данные отсутствуют	данные отсутствуют
318	319911.4	2230080.83	данные отсутствуют	данные отсутствуют
319	319894.66	2230083.49	данные отсутствуют	данные отсутствуют
320	319891.45	2230083.48	данные отсутствуют	данные отсутствуют

1830

Раздел 4.2

Сведения о частях земельного участка

Земельный участок			
(вид объекта недвижимости)			
Лист № __ Раздела 4.2	Всего листов раздела 4.2 : __	Всего разделов: __	Всего листов выписки: __
14.07.2022 № **/****/*****			
Кадастровый номер:		47:29:0574001:303	

Номер точки	Координаты, м		Описание закрепления на местности	Средняя квадратическая погрешность определения координат характерных точек границы части земельного участка, м
	X	Y		
1	2	3	4	5
321	319888.41	2230082.45	данные отсутствуют	данные отсутствуют
322	319885.85	2230080.51	данные отсутствуют	данные отсутствуют
323	319884.03	2230077.86	данные отсутствуют	данные отсутствуют
324	319883.16	2230074.77	данные отсутствуют	данные отсутствуют
325	319883.3	2230071.57	данные отсутствуют	данные отсутствуют
326	319884.45	2230068.57	данные отсутствуют	данные отсутствуют
327	319886.5	2230066.09	данные отсутствуют	данные отсутствуют
328	319924.59	2230032.7	данные отсутствуют	данные отсутствуют
329	319892.14	2229974.43	данные отсутствуют	данные отсутствуют
330	319862.88	2229919.15	данные отсутствуют	данные отсутствуют
331	319852.43	2229899.81	данные отсутствуют	данные отсутствуют
332	319900.99	2230067.73	данные отсутствуют	данные отсутствуют
332	319900.99	2230067.73	данные отсутствуют	данные отсутствуют
333	319906.07	2230079.67	данные отсутствуют	данные отсутствуют
333	319906.07	2230079.67	данные отсутствуют	данные отсутствуют
334	319917.33	2230074.85	данные отсутствуют	данные отсутствуют
334	319917.33	2230074.85	данные отсутствуют	данные отсутствуют

1831

Раздел 4.2

Сведения о частях земельного участка

Земельный участок			
(вид объекта недвижимости)			
Лист № __ Раздела 4.2	Всего листов раздела 4.2 : __	Всего разделов: __	Всего листов выписки: __
14.07.2022 № **/****/*****			
Кадастровый номер:		47:29:0574001:303	

Номер точки	Координаты, м		Описание закрепления на местности	Средняя квадратическая погрешность определения координат характерных точек границы части земельного участка, м
	X	Y		
1	2	3	4	5
335	319785.21	2230282.62	данные отсутствуют	данные отсутствуют
336	319834.22	2230300.53	данные отсутствуют	данные отсутствуют
337	319887.22	2230319.5	данные отсутствуют	данные отсутствуют
338	319967.72	2230348.27	данные отсутствуют	данные отсутствуют
339	320003.09	2230361.01	данные отсутствуют	данные отсутствуют
340	319989.63	2230366.54	данные отсутствуют	данные отсутствуют
341	319949.84	2230364.19	данные отсутствуют	данные отсутствуют
342	319880.15	2230339.28	данные отсутствуют	данные отсутствуют
343	319827.04	2230320.26	данные отсутствуют	данные отсутствуют
344	319777.96	2230302.33	данные отсутствуют	данные отсутствуют
345	319773.3	2230300.61	данные отсутствуют	данные отсутствуют
346	319763.9	2230274.77	данные отсутствуют	данные отсутствуют
347	319832.43	2229863.92	данные отсутствуют	данные отсутствуют
348	319854.54	2229867.99	данные отсутствуют	данные отсутствуют
349	319857.34	2229868.95	данные отсутствуют	данные отсутствуют
350	319859.73	2229870.69	данные отсутствуют	данные отсутствуют
351	319861.52	2229873.06	данные отсутствуют	данные отсутствуют

1832

Раздел 4.2

Сведения о частях земельного участка

Земельный участок			
(вид объекта недвижимости)			
Лист № __ Раздела 4.2	Всего листов раздела 4.2 : __	Всего разделов: __	Всего листов выписки: __
14.07.2022 № **/****/*****			
Кадастровый номер:		47:29:0574001:303	

Номер точки	Координаты, м		Описание закрепления на местности	Средняя квадратическая погрешность определения координат характерных точек границы части земельного участка, м
	X	Y		
1	2	3	4	5
352	319867.78	2229884.6	данные отсутствуют	данные отсутствуют
353	319848.72	2229892.95	данные отсутствуют	данные отсутствуют
354	319845.77	2229887.5	данные отсутствуют	данные отсутствуют
355	319831.94	2229885.1	данные отсутствуют	данные отсутствуют
356	319772.24	2229910.63	данные отсутствуют	данные отсутствуют
357	319760.57	2229915.69	данные отсутствуют	данные отсутствуют
358	319760.41	2229915.68	данные отсутствуют	данные отсутствуют
358	319760.41	2229915.68	данные отсутствуют	данные отсутствуют
359	319738.06	2229922.91	данные отсутствуют	данные отсутствуют
359	319738.06	2229922.91	данные отсутствуют	данные отсутствуют
360	319681.97	2229949.72	данные отсутствуют	данные отсутствуют
361	319638.32	2229968.49	данные отсутствуют	данные отсутствуют
362	319580.66	2229993.08	данные отсутствуют	данные отсутствуют
363	319581.66	2229997.1	данные отсутствуют	данные отсутствуют
363	319581.66	2229997.1	данные отсутствуют	данные отсутствуют
364	319562.21	2230005.47	данные отсутствуют	данные отсутствуют
365	319558.29	2229989.11	данные отсутствуют	данные отсутствуют

1833

Раздел 4.2

Сведения о частях земельного участка

Земельный участок			
(вид объекта недвижимости)			
Лист № __ Раздела 4.2	Всего листов раздела 4.2 : __	Всего разделов: __	Всего листов выписки: __
14.07.2022 № **/****/*****			
Кадастровый номер:		47:29:0574001:303	

Номер точки	Координаты, м		Описание закрепления на местности	Средняя квадратическая погрешность определения координат характерных точек границы части земельного участка, м
	X	Y		
1	2	3	4	5
366	319558.08	2229985.63	данные отсутствуют	данные отсутствуют
367	319559.07	2229982.3	данные отсутствуют	данные отсутствуют
368	319561.15	2229979.5	данные отсутствуют	данные отсутствуют
369	319564.06	2229977.59	данные отсутствуют	данные отсутствуют
370	319630.03	2229949.19	данные отсутствуют	данные отсутствуют
371	319696.13	2229920.77	данные отсутствуют	данные отсутствуют
372	319763.92	2229891.36	данные отсутствуют	данные отсутствуют
373	319826.69	2229864.56	данные отсутствуют	данные отсутствуют
374	319829.52	2229863.81	данные отсутствуют	данные отсутствуют
375	319546.73	2230023.27	данные отсутствуют	данные отсутствуют
376	319549.59	2230024.53	данные отсутствуют	данные отсутствуют
377	319551.93	2230026.61	данные отсутствуют	данные отсутствуют
378	319553.51	2230029.31	данные отсутствуют	данные отсутствуют
379	319573.89	2230081.61	данные отсутствуют	данные отсутствуют
380	319596.92	2230142	данные отсутствуют	данные отсутствуют
381	319619.69	2230200.93	данные отсутствуют	данные отсутствуют
382	319672.73	2230241.66	данные отсутствуют	данные отсутствуют

1834

Раздел 4.2

Сведения о частях земельного участка

Земельный участок			
(вид объекта недвижимости)			
Лист № __ Раздела 4.2	Всего листов раздела 4.2 : __	Всего разделов: __	Всего листов выписки: __
14.07.2022 № **/****/*****			
Кадастровый номер:		47:29:0574001:303	

Номер точки	Координаты, м		Описание закрепления на местности	Средняя квадратическая погрешность определения координат характерных точек границы части земельного участка, м
	X	Y		
1	2	3	4	5
383	319732.11	2230263.07	данные отсутствуют	данные отсутствуют
384	319703.54	2230275.09	данные отсутствуют	данные отсутствуют
385	319664	2230260.82	данные отсутствуют	данные отсутствуют
386	319661.3	2230259.35	данные отсутствуют	данные отсутствуют
387	319604.47	2230215.68	данные отсутствуют	данные отсутствуют
388	319602.56	2230213.74	данные отсутствуют	данные отсутствуют
389	319601.24	2230211.36	данные отсутствуют	данные отсутствуют
390	319577.32	2230149.55	данные отсутствуют	данные отсутствуют
391	319554.31	2230089.2	данные отсутствуют	данные отсутствуют
392	319533.94	2230036.93	данные отсутствуют	данные отсутствуют
393	319533.27	2230033.87	данные отсутствуют	данные отсутствуют
394	319533.58	2230030.76	данные отсутствуют	данные отсутствуют
395	319534.84	2230027.9	данные отсутствуют	данные отсутствуют
396	319536.92	2230025.56	данные отсутствуют	данные отсутствуют
397	319538.02	2230024.92	данные отсутствуют	данные отсутствуют
398	319541.15	2230023.49	данные отсутствуют	данные отсутствуют
399	319543.61	2230022.96	данные отсутствуют	данные отсутствуют

1835

Раздел 4.2

Сведения о частях земельного участка

Земельный участок			
(вид объекта недвижимости)			
Лист № __ Раздела 4.2	Всего листов раздела 4.2 : __	Всего разделов: __	Всего листов выписки: __
14.07.2022 № **/****/*****			
Кадастровый номер:		47:29:0574001:303	

Номер точки	Координаты, м		Описание закрепления на местности	Средняя квадратическая погрешность определения координат характерных точек границы части земельного участка, м
	X	Y		
1	2	3	4	5
400	319583.43	2230004.27	данные отсутствуют	данные отсутствуют
401	319586.47	2230016.55	данные отсутствуют	данные отсутствуют
402	319586.73	2230019.67	данные отсутствуют	данные отсутствуют
403	319586.03	2230022.72	данные отсутствуют	данные отсутствуют
404	319584.41	2230025.4	данные отсутствуют	данные отсутствуют
405	319582.04	2230027.44	данные отсутствуют	данные отсутствуют
406	319579.16	2230028.66	данные отсутствуют	данные отсутствуют
407	319578.12	2230028.91	данные отсутствуют	данные отсутствуют
408	319575	2230029.16	данные отсутствуют	данные отсутствуют
409	319571.96	2230028.42	данные отсутствуют	данные отсутствуют
410	319570.82	2230027.72	данные отсутствуют	данные отсутствуют
411	319567.73	2230019.5	данные отсутствуют	данные отсутствуют
411	319567.73	2230019.5	данные отсутствуют	данные отсутствуют
411	319567.73	2230019.5	данные отсутствуют	данные отсутствуют
412	319565.74	2230020.2	данные отсутствуют	данные отсутствуют
413	319564.04	2230013.09	данные отсутствуют	данные отсутствуют
414	319526.06	2230030.35	данные отсутствуют	данные отсутствуют

1836

Раздел 4.2

Сведения о частях земельного участка

Земельный участок			
(вид объекта недвижимости)			
Лист № __ Раздела 4.2	Всего листов раздела 4.2 : __	Всего разделов: __	Всего листов выписки: __
14.07.2022 № **/****/*****			
Кадастровый номер:		47:29:0574001:303	

Номер точки	Координаты, м		Описание закрепления на местности	Средняя квадратическая погрешность определения координат характерных точек границы части земельного участка, м
	X	Y		
1	2	3	4	5
415	319561.5	2230123.75	данные отсутствуют	данные отсутствуют
416	319582	2230177.79	данные отсутствуют	данные отсутствуют
417	319602.86	2230232.86	данные отсутствуют	данные отсутствуют
418	319625.47	2230292.68	данные отсутствуют	данные отсутствуют
419	319630.51	2230305.8	данные отсутствуют	данные отсутствуют
420	319610.23	2230314.33	данные отсутствуют	данные отсутствуют
421	319604.92	2230300.51	данные отсутствуют	данные отсутствуют
422	319582.28	2230240.64	данные отсутствуют	данные отсутствуют
423	319570.49	2230209.53	данные отсутствуют	данные отсутствуют
424	319582.98	2230204.97	данные отсутствуют	данные отсутствуют
425	319521.47	2230042.64	данные отсутствуют	данные отсутствуют
426	319525.54	2230030.59	данные отсутствуют	данные отсутствуют
427	319571.54	2230001.45	данные отсутствуют	данные отсутствуют
428	319550.28	2230010.6	данные отсутствуют	данные отсутствуют
429	319549.47	2230009.68	данные отсутствуют	данные отсутствуют
430	319522.57	2230021.15	данные отсутствуют	данные отсутствуют
431	319523.01	2230022.32	данные отсутствуют	данные отсутствуют

1837

Раздел 4.2

Сведения о частях земельного участка

Земельный участок			
(вид объекта недвижимости)			
Лист № __ Раздела 4.2	Всего листов раздела 4.2 : __	Всего разделов: __	Всего листов выписки: __
14.07.2022 № **/**/**/*****			
Кадастровый номер:		47:29:0574001:303	

Номер точки	Координаты, м		Описание закрепления на местности	Средняя квадратическая погрешность определения координат характерных точек границы части земельного участка, м
	X	Y		
1	2	3	4	5
432	319502.79	2230031.02	данные отсутствуют	данные отсутствуют
433	319494.45	2230009.22	данные отсутствуют	данные отсутствуют
434	319555.47	2229983.21	данные отсутствуют	данные отсутствуют
435	320143.32	2230298.27	данные отсутствуют	данные отсутствуют
436	320128.24	2230309.58	данные отсутствуют	данные отсутствуют
437	320047.55	2230342.74	данные отсутствуют	данные отсутствуют
438	320057.89	2230335.17	данные отсутствуют	данные отсутствуют
439	320113.57	2230293.07	данные отсутствуют	данные отсутствуют
440	320134.65	2230277.26	данные отсутствуют	данные отсутствуют
441	319576.72	2230007.32	данные отсутствуют	данные отсутствуют
442	319577.35	2230008.04	данные отсутствуют	данные отсутствуют
443	319579.5	2230011.86	данные отсутствуют	данные отсутствуют
444	319580.04	2230015.01	данные отсутствуют	данные отсутствуют
445	319579.35	2230019.11	данные отсутствуют	данные отсутствуют
446	319576.93	2230022.92	данные отсутствуют	данные отсутствуют
447	319574.1	2230025.03	данные отсутствуют	данные отсутствуют
448	319571.22	2230026.04	данные отсутствуют	данные отсутствуют

1838

Раздел 4.2

Сведения о частях земельного участка

Земельный участок			
(вид объекта недвижимости)			
Лист № __ Раздела 4.2	Всего листов раздела 4.2 : __	Всего разделов: __	Всего листов выписки: __
14.07.2022 № **/****/*****			
Кадастровый номер:		47:29:0574001:303	

Номер точки	Координаты, м		Описание закрепления на местности	Средняя квадратическая погрешность определения координат характерных точек границы части земельного участка, м
	X	Y		
1	2	3	4	5
449	319570.2	2230026.08	данные отсутствуют	данные отсутствуют
450	319559.42	2230022.44	данные отсутствуют	данные отсутствуют
451	319555.48	2230020.2	данные отсутствуют	данные отсутствуют
452	319556.44	2230017.6	данные отсутствуют	данные отсутствуют
453	319555.78	2230016.84	данные отсутствуют	данные отсутствуют
454	319832.37	2229863.88	данные отсутствуют	данные отсутствуют
455	319854.52	2229867.93	данные отсутствуют	данные отсутствуют
456	319857.32	2229868.88	данные отсутствуют	данные отсутствуют
457	319859.71	2229870.62	данные отсутствуют	данные отсутствуют
458	319861.5	2229872.98	данные отсутствуют	данные отсутствуют
459	319867.83	2229884.58	данные отсутствуют	данные отсутствуют
460	319848.58	2229893.01	данные отсутствуют	данные отсутствуют
461	319845.63	2229887.57	данные отсутствуют	данные отсутствуют
462	319831.87	2229885.09	данные отсутствуют	данные отсутствуют
463	319772.29	2229910.76	данные отсутствуют	данные отсутствуют
464	319760.83	2229915.72	данные отсутствуют	данные отсутствуют
465	319680.59	2229950.38	данные отсутствуют	данные отсутствуют

1839

Раздел 4.2

Сведения о частях земельного участка

Земельный участок			
(вид объекта недвижимости)			
Лист № __ Раздела 4.2	Всего листов раздела 4.2 : __	Всего разделов: __	Всего листов выписки: __
14.07.2022 № **/****/*****			
Кадастровый номер:		47:29:0574001:303	

Номер точки	Координаты, м		Описание закрепления на местности	Средняя квадратическая погрешность определения координат характерных точек границы части земельного участка, м
	X	Y		
1	2	3	4	5
466	319638.33	2229968.55	данные отсутствуют	данные отсутствуют
467	319580.67	2229993.11	данные отсутствуют	данные отсутствуют
468	319562.23	2230005.46	данные отсутствуют	данные отсутствуют
469	319558.3	2229989.13	данные отсутствуют	данные отсутствуют
470	319558.08	2229985.66	данные отсутствуют	данные отсутствуют
471	319559.07	2229982.33	данные отсутствуют	данные отсутствуют
472	319561.14	2229979.53	данные отсутствуют	данные отсутствуют
473	319564.05	2229977.62	данные отсутствуют	данные отсутствуют
474	319629.94	2229949.08	данные отсутствуют	данные отсутствуют
475	319696.04	2229920.66	данные отсутствуют	данные отсутствуют
476	319763.94	2229891.28	данные отсутствуют	данные отсутствуют
477	319826.65	2229864.52	данные отсутствуют	данные отсутствуют
478	319829.46	2229863.78	данные отсутствуют	данные отсутствуют
479	319583.44	2230004.27	данные отсутствуют	данные отсутствуют
480	319586.52	2230016.68	данные отсутствуют	данные отсутствуют
481	319586.79	2230019.8	данные отсутствуют	данные отсутствуют
482	319586.08	2230022.85	данные отсутствуют	данные отсутствуют

1840

Раздел 4.2

Сведения о частях земельного участка

Земельный участок			
(вид объекта недвижимости)			
Лист № __ Раздела 4.2	Всего листов раздела 4.2 : __	Всего разделов: __	Всего листов выписки: __
14.07.2022 № **/****/*****			
Кадастровый номер:		47:29:0574001:303	

Номер точки	Координаты, м		Описание закрепления на местности	Средняя квадратическая погрешность определения координат характерных точек границы части земельного участка, м
	X	Y		
1	2	3	4	5
483	319584.47	2230025.53	данные отсутствуют	данные отсутствуют
484	319582.11	2230027.58	данные отсутствуют	данные отсутствуют
485	319579.22	2230028.8	данные отсутствуют	данные отсутствуют
486	319578.18	2230029.05	данные отсутствуют	данные отсутствуют
487	319575.06	2230029.3	данные отсутствуют	данные отсутствуют
488	319572.02	2230028.57	данные отсутствуют	данные отсутствуют
489	319570.87	2230027.87	данные отсутствуют	данные отсутствуют
490	319565.77	2230020.2	данные отсутствуют	данные отсутствуют
491	319564.06	2230013.08	данные отсутствуют	данные отсутствуют
492	319871.79	2229891.84	данные отсутствуют	данные отсутствуют
493	319881.29	2229909.26	данные отсутствуют	данные отсутствуют
494	319910.67	2229964.23	данные отсутствуют	данные отсутствуют
495	319946.94	2230030.28	данные отсутствуют	данные отсутствуют
496	319948.04	2230033.46	данные отсутствуют	данные отсутствуют
497	319948.02	2230036.83	данные отсутствуют	данные отсутствуют
498	319946.88	2230040.01	данные отсутствуют	данные отсутствуют
499	319944.76	2230042.62	данные отсутствуют	данные отсутствуют

1841

Раздел 4.2

Сведения о частях земельного участка

Земельный участок			
(вид объекта недвижимости)			
Лист № __ Раздела 4.2	Всего листов раздела 4.2 : __	Всего разделов: __	Всего листов выписки: __
14.07.2022 № **/**/**/*****			
Кадастровый номер:		47:29:0574001:303	

Номер точки	Координаты, м		Описание закрепления на местности	Средняя квадратическая погрешность определения координат характерных точек границы части земельного участка, м
	X	Y		
1	2	3	4	5
500	319935.06	2230051.09	данные отсутствуют	данные отсутствуют
501	320001.89	2230052.4	данные отсутствуют	данные отсутствуют
502	320005.02	2230052.96	данные отсутствуют	данные отсутствуют
503	320007.8	2230054.48	данные отсутствуют	данные отсутствуют
504	320009.98	2230056.79	данные отсутствуют	данные отсутствуют
505	320011.32	2230059.67	данные отсутствуют	данные отсутствуют
506	320028.37	2230119.85	данные отсутствуют	данные отсутствуют
507	320050.31	2230196.03	данные отсутствуют	данные отсутствуют
508	320071.19	2230269.28	данные отсутствуют	данные отсутствуют
509	320087	2230326.52	данные отсутствуют	данные отсутствуют
510	320067.43	2230334.57	данные отсутствуют	данные отсутствуют
511	320050.79	2230275.06	данные отсутствуют	данные отсутствуют
512	320029.92	2230201.85	данные отсутствуют	данные отсутствуют
513	320007.99	2230125.69	данные отсутствуют	данные отсутствуют
514	319993.43	2230073.05	данные отсутствуют	данные отсутствуют
515	319929.04	2230071.94	данные отсутствуют	данные отсутствуют
516	319917.35	2230077.93	данные отсутствуют	данные отсутствуют

1842

Раздел 4.2

Сведения о частях земельного участка

Земельный участок			
(вид объекта недвижимости)			
Лист № __ Раздела 4.2	Всего листов раздела 4.2 : __	Всего разделов: __	Всего листов выписки: __
14.07.2022 № **/****/*****			
Кадастровый номер:		47:29:0574001:303	

Номер точки	Координаты, м		Описание закрепления на местности	Средняя квадратическая погрешность определения координат характерных точек границы части земельного участка, м
	X	Y		
1	2	3	4	5
517	319914.38	2230078.9	данные отсутствуют	данные отсутствуют
518	319911.92	2230079.91	данные отсутствуют	данные отсутствуют
519	319909	2230081.01	данные отсутствуют	данные отсутствуют
520	319895.6	2230083.78	данные отсутствуют	данные отсутствуют
521	319892.47	2230083.92	данные отсутствуют	данные отсутствуют
522	319889.46	2230083.1	данные отсутствуют	данные отсутствуют
523	319886.84	2230081.38	данные отсутствуют	данные отсутствуют
524	319884.89	2230078.94	данные отсутствуют	данные отсутствуют
525	319883.93	2230076.4	данные отсутствуют	данные отсутствуют
526	319883.77	2230075.76	данные отсутствуют	данные отсутствуют
527	319883.32	2230073.95	данные отсутствуют	данные отсутствуют
528	319883.54	2230070.83	данные отсутствуют	данные отсутствуют
529	319884.71	2230067.93	данные отсутствуют	данные отсутствуют
530	319886.72	2230065.53	данные отсутствуют	данные отсутствуют
531	319924.51	2230032.69	данные отсутствуют	данные отсутствуют
532	319891.98	2229974.25	данные отсутствуют	данные отсутствуют
533	319862.82	2229919.24	данные отсутствуют	данные отсутствуют

1843

Раздел 4.2

Сведения о частях земельного участка

Земельный участок			
(вид объекта недвижимости)			
Лист № __ Раздела 4.2	Всего листов раздела 4.2 : __	Всего разделов: __	Всего листов выписки: __
14.07.2022 № **/****/*****			
Кадастровый номер:		47:29:0574001:303	

Номер точки	Координаты, м		Описание закрепления на местности	Средняя квадратическая погрешность определения координат характерных точек границы части земельного участка, м
	X	Y		
1	2	3	4	5
534	319852.3	2229899.87	данные отсутствуют	данные отсутствуют

1844

Раздел 4.2

Сведения о частях земельного участка

Земельный участок				
(вид объекта недвижимости)				
Лист № ____ Раздела <u>4.2</u>		Всего листов раздела <u>4.2</u> : ____		Всего разделов: ____
Всего листов выписки: ____				
14.07.2022 № **/****/*****				
Кадастровый номер:			47:29:0574001:303	
Сведения о характерных точках границы части (частей) земельного участка				
Учетный номер части: 25				
Система координат: Местная 167				
Зона №				
Номер точки	Координаты, м		Описание закрепления на местности	Средняя квадратическая погрешность определения координат характерных точек границы части земельного участка, м
	X	Y		
1	2	3	4	5
1	319770.77	2230197.75	данные отсутствуют	данные отсутствуют
2	319778.42	2230217.75	данные отсутствуют	данные отсутствуют
3	319769.42	2230221.2	данные отсутствуют	данные отсутствуют
4	319768.5	2230221.58	данные отсутствуют	данные отсутствуют
5	319765.95	2230215.94	данные отсутствуют	данные отсутствуют
6	319766.75	2230215.57	данные отсутствуют	данные отсутствуют
7	319761.48	2230201.3	данные отсутствуют	данные отсутствуют
8	319338.29	2229970.17	данные отсутствуют	данные отсутствуют
9	319346.46	2229986.88	данные отсутствуют	данные отсутствуют
10	319314.33	2230002.58	данные отсутствуют	данные отсутствуют
11	319317.12	2230008.3	данные отсутствуют	данные отсутствуют
12	319305.85	2230013.81	данные отсутствуют	данные отсутствуют
13	319303.05	2230008.09	данные отсутствуют	данные отсутствуют
14	319273.18	2230022.69	данные отсутствуют	данные отсутствуют
15	319265.02	2230005.96	данные отсутствуют	данные отсутствуют
16	319988	2230235.6	данные отсутствуют	данные отсутствуют

1845

Раздел 4.2

Сведения о частях земельного участка

Земельный участок			
(вид объекта недвижимости)			
Лист № __ Раздела 4.2	Всего листов раздела 4.2 : __	Всего разделов: __	Всего листов выписки: __
14.07.2022 № **/****/*****			
Кадастровый номер:		47:29:0574001:303	

Номер точки	Координаты, м		Описание закрепления на местности	Средняя квадратическая погрешность определения координат характерных точек границы части земельного участка, м
	X	Y		
1	2	3	4	5
17	319992.85	2230248.75	данные отсутствуют	данные отсутствуют
18	319932.11	2230271.43	данные отсутствуют	данные отсутствуют
19	319927.19	2230258.25	данные отсутствуют	данные отсутствуют
20	319795.5	2230235.24	данные отсутствуют	данные отсутствуют
21	319798.54	2230241.62	данные отсутствуют	данные отсутствуют
22	319795	2230243.3	данные отсутствуют	данные отсутствуют
23	319792	2230236.99	данные отсутствуют	данные отсутствуют
24	319791.97	2230236.92	данные отсутствуют	данные отсутствуют
25	319877.44	2229968.03	данные отсутствуют	данные отсутствуют
26	319879.68	2229974.36	данные отсутствуют	данные отсутствуют
27	319876.63	2229975.61	данные отсутствуют	данные отсутствуют
28	319879.02	2229981.61	данные отсутствуют	данные отсутствуют
29	319851.45	2229992.36	данные отсутствуют	данные отсутствуют
30	319834.1	2229999.01	данные отсутствуют	данные отсутствуют
31	319836.05	2230004.23	данные отсутствуют	данные отсутствуют
32	319833.59	2230005.26	данные отсутствуют	данные отсутствуют
33	319835.14	2230009.23	данные отсутствуют	данные отсутствуют

1846

Раздел 4.2

Сведения о частях земельного участка

Земельный участок			
(вид объекта недвижимости)			
Лист № __ Раздела 4.2	Всего листов раздела 4.2 : __	Всего разделов: __	Всего листов выписки: __
14.07.2022 № **/****/*****			
Кадастровый номер:		47:29:0574001:303	

Номер точки	Координаты, м		Описание закрепления на местности	Средняя квадратическая погрешность определения координат характерных точек границы части земельного участка, м
	X	Y		
1	2	3	4	5
34	319828.84	2230011.68	данные отсутствуют	данные отсутствуют
35	319827.22	2230007.57	данные отсутствуют	данные отсутствуют
36	319824.13	2230008.67	данные отсутствуют	данные отсутствуют
37	319815.01	2229985.66	данные отсутствуют	данные отсутствуют
38	319825.98	2229981.24	данные отсутствуют	данные отсутствуют
39	319835.84	2229977.22	данные отсутствуют	данные отсутствуют
40	319871.65	2229963.25	данные отсутствуют	данные отсутствуют
41	319874.52	2229969.16	данные отсутствуют	данные отсутствуют
42	319896.18	2229998.87	данные отсутствуют	данные отсутствуют
43	319902.2	2230014.54	данные отсутствуют	данные отсутствуют
44	319851.75	2230033.91	данные отсутствуют	данные отсутствуют
45	319845.74	2230018.23	данные отсутствуют	данные отсутствуют
46	319846.28	2230018.02	данные отсутствуют	данные отсутствуют
47	319646.74	2229990.24	данные отсутствуют	данные отсутствуют
48	319652.6	2230005.5	данные отсутствуют	данные отсутствуют
49	319639.66	2230010.52	данные отсутствуют	данные отсутствуют
50	319634.78	2229998.18	данные отсутствуют	данные отсутствуют

1847

Раздел 4.2

Сведения о частях земельного участка

Земельный участок			
(вид объекта недвижимости)			
Лист № __ Раздела 4.2	Всего листов раздела 4.2 : __	Всего разделов: __	Всего листов выписки: __
14.07.2022 № **/****/*****			
Кадастровый номер:		47:29:0574001:303	

Номер точки	Координаты, м		Описание закрепления на местности	Средняя квадратическая погрешность определения координат характерных точек границы части земельного участка, м
	X	Y		
1	2	3	4	5
51	319635.47	2229997.88	данные отсутствуют	данные отсутствуют
52	319633.62	2229993.27	данные отсутствуют	данные отсутствуют
53	319639.49	2229990.8	данные отсутствуют	данные отсутствуют
54	319640.17	2229992.51	данные отсутствуют	данные отсутствуют
55	319960.84	2229935.2	данные отсутствуют	данные отсутствуют
56	319967.72	2229952.41	данные отсутствуют	данные отсутствуют
57	319916.9	2229972.15	данные отсутствуют	данные отсутствуют
58	319910.15	2229955.02	данные отсутствуют	данные отсутствуют
59	320091.15	2230299.08	данные отсутствуют	данные отсутствуют
60	320091.47	2230300.15	данные отсутствуют	данные отсутствуют
61	320091.18	2230301.27	данные отсутствуют	данные отсутствуют
62	320090.36	2230302.07	данные отсутствуют	данные отсутствуют
63	320089.3	2230302.33	данные отсутствуют	данные отсутствуют
64	320088.32	2230302.07	данные отсутствуют	данные отсутствуют
65	320087.51	2230301.3	данные отсутствуют	данные отсутствуют
66	320087.21	2230300.29	данные отсутствуют	данные отсутствуют
67	320087.44	2230299.22	данные отсутствуют	данные отсутствуют

1848

Раздел 4.2

Сведения о частях земельного участка

Земельный участок			
(вид объекта недвижимости)			
Лист № __ Раздела 4.2	Всего листов раздела 4.2 : __	Всего разделов: __	Всего листов выписки: __
14.07.2022 № **/****/*****			
Кадастровый номер:		47:29:0574001:303	

Номер точки	Координаты, м		Описание закрепления на местности	Средняя квадратическая погрешность определения координат характерных точек границы части земельного участка, м
	X	Y		
1	2	3	4	5
68	320088.1	2230298.46	данные отсутствуют	данные отсутствуют
69	320089.22	2230298.07	данные отсутствуют	данные отсутствуют
70	320090.43	2230298.37	данные отсутствуют	данные отсутствуют
71	319876.22	2230047.81	данные отсутствуют	данные отсутствуют
72	319876.96	2230050.13	данные отсутствуют	данные отсутствуют
73	319876.27	2230052.84	данные отсутствуют	данные отсутствуют
74	319874.48	2230054.53	данные отсутствуют	данные отсутствуют
75	319872.2	2230055.15	данные отсутствуют	данные отсутствуют
76	319869.83	2230054.54	данные отсутствуют	данные отсутствуют
77	319868.14	2230052.93	данные отсутствуют	данные отсутствуют
78	319867.41	2230050.62	данные отсутствуют	данные отсутствуют
79	319868.03	2230047.96	данные отсутствуют	данные отсутствуют
80	319869.88	2230046.18	данные отсутствуют	данные отсутствуют
81	319872.24	2230045.59	данные отсутствуют	данные отсутствуют
82	319874.45	2230046.16	данные отсутствуют	данные отсутствуют
83	319820.6	2230267.87	данные отсутствуют	данные отсутствуют
84	319822.53	2230272.55	данные отсутствуют	данные отсутствуют

1849

Раздел 4.2

Сведения о частях земельного участка

Земельный участок			
(вид объекта недвижимости)			
Лист № __ Раздела 4.2	Всего листов раздела 4.2 : __	Всего разделов: __	Всего листов выписки: __
14.07.2022 № **/****/*****			
Кадастровый номер:		47:29:0574001:303	

Номер точки	Координаты, м		Описание закрепления на местности	Средняя квадратическая погрешность определения координат характерных точек границы части земельного участка, м
	X	Y		
1	2	3	4	5
85	319816.57	2230274.82	данные отсутствуют	данные отсутствуют
86	319814.7	2230270.16	данные отсутствуют	данные отсутствуют
87	319889.6	2230291.21	данные отсутствуют	данные отсутствуют
88	319886.7	2230295.22	данные отсутствуют	данные отсутствуют
89	319915.86	2230319.46	данные отсутствуют	данные отсутствуют
90	319909	2230327.8	данные отсутствуют	данные отсутствуют
91	319895.76	2230316.9	данные отсутствуют	данные отсутствуют
92	319894.11	2230318.96	данные отсутствуют	данные отсутствуют
93	319891.4	2230316.62	данные отсутствуют	данные отсутствуют
94	319892.97	2230314.6	данные отсутствуют	данные отсутствуют
95	319876.87	2230301.35	данные отсутствуют	данные отсутствуют
96	319875.23	2230303.31	данные отсутствуют	данные отсутствуют
97	319872.39	2230300.99	данные отсутствуют	данные отсутствуют
98	319874.02	2230299.01	данные отсутствуют	данные отсутствуют
99	319857.93	2230285.76	данные отсутствуют	данные отсутствуют
100	319856.33	2230287.66	данные отсутствуют	данные отсутствуют
101	319853.48	2230285.27	данные отсутствуют	данные отсутствуют

1850

Раздел 4.2

Сведения о частях земельного участка

Земельный участок			
(вид объекта недвижимости)			
Лист № __ Раздела 4.2	Всего листов раздела 4.2 : __	Всего разделов: __	Всего листов выписки: __
14.07.2022 № **/****/*****			
Кадастровый номер:		47:29:0574001:303	

Номер точки	Координаты, м		Описание закрепления на местности	Средняя квадратическая погрешность определения координат характерных точек границы части земельного участка, м
	X	Y		
1	2	3	4	5
102	319855.01	2230283.36	данные отсутствуют	данные отсутствуют
103	319840.34	2230271.28	данные отсутствуют	данные отсутствуют
104	319842.25	2230268.35	данные отсутствуют	данные отсутствуют
105	319840.52	2230266.69	данные отсутствуют	данные отсутствуют
106	319842.77	2230264.02	данные отсутствуют	данные отсутствуют
107	319844.5	2230265.61	данные отсутствуют	данные отсутствуют
108	319846.89	2230262.71	данные отсутствуют	данные отсутствуют
109	319880.91	2230290.49	данные отсутствуют	данные отсутствуют
110	319884.01	2230286.7	данные отсутствуют	данные отсутствуют
111	319647.95	2230029.86	данные отсутствуют	данные отсутствуют
112	319664.56	2230072.26	данные отсутствуют	данные отсутствуют
113	319658.86	2230074.67	данные отсутствуют	данные отсутствуют
114	319656.58	2230068.68	данные отсутствуют	данные отсутствуют
115	319594.91	2230093.05	данные отсутствуют	данные отсутствуют
116	319580.47	2230056.19	данные отсутствуют	данные отсутствуют
117	319608.63	2230045.2	данные отсутствуют	данные отсутствуют
118	319599.76	2230022.68	данные отсутствуют	данные отсутствуют

1851

Раздел 4.2

Сведения о частях земельного участка

Земельный участок			
(вид объекта недвижимости)			
Лист № __ Раздела 4.2	Всего листов раздела 4.2 : __	Всего разделов: __	Всего листов выписки: __
14.07.2022 № **/****/*****			
Кадастровый номер:		47:29:0574001:303	

Номер точки	Координаты, м		Описание закрепления на местности	Средняя квадратическая погрешность определения координат характерных точек границы части земельного участка, м
	X	Y		
1	2	3	4	5
119	319616.73	2230015.93	данные отсутствуют	данные отсутствуют
120	319621.55	2230027.22	данные отсутствуют	данные отсутствуют
121	319623.15	2230026.57	данные отсутствуют	данные отсутствуют
122	319625.37	2230032.32	данные отсутствуют	данные отсутствуют
123	319623.64	2230033.18	данные отсутствуют	данные отсутствуют
124	319625.65	2230038.55	данные отсутствуют	данные отсутствуют
125	319556.5	2230016.51	данные отсутствуют	данные отсутствуют
126	319559.55	2230022.4	данные отсутствуют	данные отсутствуют
127	319556.22	2230023.58	данные отсутствуют	данные отсутствуют
128	319553.33	2230017.95	данные отсутствуют	данные отсутствуют
129	319690.55	2230137.99	данные отсутствуют	данные отсутствуют
130	319694.62	2230148.25	данные отсутствуют	данные отсутствуют
131	319627.13	2230174.95	данные отсутствуют	данные отсутствуют
132	319623.07	2230164.68	данные отсутствуют	данные отсутствуют
133	319564.16	2230262.2	данные отсутствуют	данные отсутствуют
134	319584.48	2230314.86	данные отсутствуют	данные отсутствуют
135	319531.81	2230335.18	данные отсутствуют	данные отсутствуют

1852

Раздел 4.2

Сведения о частях земельного участка

Земельный участок			
(вид объекта недвижимости)			
Лист № __ Раздела 4.2	Всего листов раздела 4.2 : __	Всего разделов: __	Всего листов выписки: __
14.07.2022 № **/****/*****			
Кадастровый номер:		47:29:0574001:303	

Номер точки	Координаты, м		Описание закрепления на местности	Средняя квадратическая погрешность определения координат характерных точек границы части земельного участка, м
	X	Y		
1	2	3	4	5
136	319511.5	2230282.51	данные отсутствуют	данные отсутствуют
137	319624.62	2229699.1	данные отсутствуют	данные отсутствуют
138	319627.39	2229702.12	данные отсутствуют	данные отсутствуют
139	319625.84	2229703.53	данные отсутствуют	данные отсутствуют
140	319623.08	2229700.5	данные отсутствуют	данные отсутствуют
141	319826.46	2229889.63	данные отсутствуют	данные отсутствуют
142	319828.3	2229894.1	данные отсутствуют	данные отсутствуют
143	319819.64	2229897.64	данные отсутствуют	данные отсутствуют
144	319817.72	2229893.24	данные отсутствуют	данные отсутствуют
145	319888.48	2230042.76	данные отсутствуют	данные отсутствуют
146	319889.23	2230044.94	данные отсутствуют	данные отсутствуют
147	319888.75	2230047.33	данные отсутствуют	данные отсутствуют
148	319886.95	2230049.36	данные отсутствуют	данные отсутствуют
149	319884.71	2230050.07	данные отсутствуют	данные отсутствуют
150	319882.4	2230049.58	данные отсутствуют	данные отсутствуют
151	319880.7	2230048.27	данные отсутствуют	данные отсутствуют
152	319879.66	2230045.64	данные отсутствуют	данные отсутствуют

1853

Раздел 4.2

Сведения о частях земельного участка

Земельный участок			
(вид объекта недвижимости)			
Лист № __ Раздела 4.2	Всего листов раздела 4.2 : __	Всего разделов: __	Всего листов выписки: __
14.07.2022 № **/****/*****			
Кадастровый номер:		47:29:0574001:303	

Номер точки	Координаты, м		Описание закрепления на местности	Средняя квадратическая погрешность определения координат характерных точек границы части земельного участка, м
	X	Y		
1	2	3	4	5
153	319880.28	2230042.91	данные отсутствуют	данные отсутствуют
154	319882.05	2230041.14	данные отсутствуют	данные отсутствуют
155	319884.22	2230040.52	данные отсутствуют	данные отсутствуют
156	319886.53	2230040.98	данные отсутствуют	данные отсутствуют
157	319915.49	2230112.71	данные отсутствуют	данные отсутствуют
158	319919.92	2230124.31	данные отсутствуют	данные отсутствуют
159	319886.83	2230137.16	данные отсутствуют	данные отсутствуют
160	319882.43	2230125.52	данные отсутствуют	данные отсутствуют
161	320029.11	2230293.5	данные отсутствуют	данные отсутствуют
162	320029.48	2230299.53	данные отсутствуют	данные отсутствуют
163	320029.84	2230308.77	данные отсутствуют	данные отсутствуют
164	319969.81	2230308.34	данные отсутствуют	данные отсутствуют
165	319969.42	2230298.94	данные отсутствуют	данные отсутствуют
166	319987.02	2230298.94	данные отсутствуют	данные отсутствуют
167	319987.16	2230293.83	данные отсутствуют	данные отсутствуют
168	319990.63	2230293.81	данные отсутствуют	данные отсутствуют
169	319990.64	2230298.95	данные отсутствуют	данные отсутствуют

1854

Раздел 4.2

Сведения о частях земельного участка

Земельный участок			
(вид объекта недвижимости)			
Лист № __ Раздела 4.2	Всего листов раздела 4.2 : __	Всего разделов: __	Всего листов выписки: __
14.07.2022 № **/****/*****			
Кадастровый номер:		47:29:0574001:303	

Номер точки	Координаты, м		Описание закрепления на местности	Средняя квадратическая погрешность определения координат характерных точек границы части земельного участка, м
	X	Y		
1	2	3	4	5
170	320024.71	2230299.53	данные отсутствуют	данные отсутствуют
171	320024.6	2230293.48	данные отсутствуют	данные отсутствуют
172	319971.93	2229963.21	данные отсутствуют	данные отсутствуют
173	319978.63	2229980.27	данные отсутствуют	данные отсутствуют
174	319927.75	2230000.23	данные отсутствуют	данные отсутствуют
175	319921.11	2229983.14	данные отсутствуют	данные отсутствуют
176	319863.56	2230052.15	данные отсутствуют	данные отсутствуют
177	319864.38	2230054.63	данные отсутствуют	данные отсутствуют
178	319863.7	2230057.28	данные отсутствуют	данные отсутствуют
179	319861.78	2230059.08	данные отсутствуют	данные отсутствуют
180	319859.56	2230059.6	данные отсутствуют	данные отсутствуют
181	319857.51	2230059.12	данные отсутствуют	данные отсутствуют
182	319855.64	2230057.5	данные отсутствуют	данные отсутствуют
183	319854.82	2230054.72	данные отсутствуют	данные отсутствуют
184	319855.67	2230052.09	данные отсутствуют	данные отсутствуют
185	319857.31	2230050.63	данные отсутствуют	данные отсутствуют
186	319859.6	2230050.02	данные отсутствуют	данные отсутствуют

1855

Раздел 4.2

Сведения о частях земельного участка

Земельный участок			
(вид объекта недвижимости)			
Лист № __ Раздела 4.2	Всего листов раздела 4.2 : __	Всего разделов: __	Всего листов выписки: __
14.07.2022 № **/****/*****			
Кадастровый номер:		47:29:0574001:303	

Номер точки	Координаты, м		Описание закрепления на местности	Средняя квадратическая погрешность определения координат характерных точек границы части земельного участка, м
	X	Y		
1	2	3	4	5
187	319861.82	2230050.59	данные отсутствуют	данные отсутствуют
188	319849.98	2230055.96	данные отсутствуют	данные отсутствуют
189	319851.44	2230057.56	данные отсутствуют	данные отсутствуют
190	319852.05	2230059.73	данные отсутствуют	данные отсутствуют
191	319851.48	2230062.17	данные отсутствуют	данные отсутствуют
192	319849.84	2230063.93	данные отсутствуют	данные отсутствуют
193	319847.37	2230064.68	данные отсутствуют	данные отсутствуют
194	319845.13	2230064.17	данные отсутствуют	данные отсутствуют
195	319843.28	2230062.52	данные отсутствуют	данные отсутствуют
196	319842.44	2230060.19	данные отсутствуют	данные отсутствуют
197	319843.05	2230057.64	данные отсутствуют	данные отсутствуют
198	319844.82	2230055.79	данные отсутствуют	данные отсутствуют
199	319847.18	2230055.11	данные отсутствуют	данные отсутствуют
200	319786.01	2229952.5	данные отсутствуют	данные отсутствуют
201	319779.9	2229954.85	данные отсутствуют	данные отсутствуют
202	319779.37	2229953.67	данные отсутствуют	данные отсутствуют
203	319753.36	2229964.14	данные отсутствуют	данные отсутствуют

1856

Раздел 4.2

Сведения о частях земельного участка

Земельный участок			
(вид объекта недвижимости)			
Лист № __ Раздела 4.2	Всего листов раздела 4.2 : __	Всего разделов: __	Всего листов выписки: __
14.07.2022 № **/****/*****			
Кадастровый номер:		47:29:0574001:303	

Номер точки	Координаты, м		Описание закрепления на местности	Средняя квадратическая погрешность определения координат характерных точек границы части земельного участка, м
	X	Y		
1	2	3	4	5
204	319762.1	2229986.3	данные отсутствуют	данные отсутствуют
205	319790.04	2229975.25	данные отсутствуют	данные отсутствуют
206	319804.47	2230012.14	данные отсутствуют	данные отсутствуют
207	319776.47	2230023.08	данные отсутствуют	данные отсутствуют
208	319785.11	2230045.31	данные отсутствуют	данные отсутствуют
209	319813.16	2230034.33	данные отсутствуют	данные отсутствуют
210	319827.58	2230071.22	данные отсутствуют	данные отсутствуют
211	319799.62	2230082.13	данные отсутствуют	данные отсутствуют
212	319808.33	2230104.32	данные отсутствуют	данные отсутствуют
213	319836.34	2230093.35	данные отсутствуют	данные отсутствуют
214	319850.72	2230130.21	данные отсутствуют	данные отсутствуют
215	319822.57	2230141.28	данные отсутствуют	данные отсутствуют
216	319831.46	2230163.39	данные отсутствуют	данные отсутствуют
217	319859.46	2230152.52	данные отсутствуют	данные отсутствуют
218	319873.81	2230189.25	данные отсутствуют	данные отсутствуют
219	319812.41	2230213.31	данные отсутствуют	данные отсутствуют
220	319814.55	2230219.09	данные отсутствуют	данные отсутствуют

1857

Раздел 4.2

Сведения о частях земельного участка

Земельный участок			
(вид объекта недвижимости)			
Лист № __ Раздела 4.2	Всего листов раздела 4.2 : __	Всего разделов: __	Всего листов выписки: __
14.07.2022 № **/****/*****			
Кадастровый номер:		47:29:0574001:303	

Номер точки	Координаты, м		Описание закрепления на местности	Средняя квадратическая погрешность определения координат характерных точек границы части земельного участка, м
	X	Y		
1	2	3	4	5
221	319808.54	2230221.24	данные отсутствуют	данные отсутствуют
222	319806.27	2230215.63	данные отсутствуют	данные отсутствуют
223	319791.85	2230178.94	данные отсутствуют	данные отсутствуют
224	319814.24	2230170.11	данные отсутствуют	данные отсутствуют
225	319805.52	2230147.88	данные отсутствуют	данные отсутствуют
226	319789.06	2230154.32	данные отсутствуют	данные отсутствуют
227	319791.24	2230159.96	данные отсутствуют	данные отсутствуют
228	319785.52	2230162.18	данные отсутствуют	данные отсутствуют
229	319783.13	2230156.64	данные отсутствуют	данные отсутствуют
230	319768.64	2230119.83	данные отсутствуют	данные отсутствуют
231	319766.44	2230114.22	данные отсутствуют	данные отсутствуют
232	319772.68	2230111.89	данные отсутствуют	данные отсутствуют
233	319774.83	2230117.44	данные отсутствуют	данные отсутствуют
234	319791.11	2230111.14	данные отсутствуют	данные отсутствуют
235	319782.38	2230088.86	данные отсутствуют	данные отсутствуют
236	319766.01	2230095.24	данные отсутствуют	данные отсутствуют
237	319768.23	2230100.76	данные отсутствуют	данные отсутствуют

1858

Раздел 4.2

Сведения о частях земельного участка

Земельный участок			
(вид объекта недвижимости)			
Лист № __ Раздела 4.2	Всего листов раздела 4.2 : __	Всего разделов: __	Всего листов выписки: __
14.07.2022 № **/****/*****			
Кадастровый номер:		47:29:0574001:303	

Номер точки	Координаты, м		Описание закрепления на местности	Средняя квадратическая погрешность определения координат характерных точек границы части земельного участка, м
	X	Y		
1	2	3	4	5
238	319762.1	2230103.25	данные отсутствуют	данные отсутствуют
239	319759.89	2230097.63	данные отсутствуют	данные отсутствуют
240	319745.57	2230060.72	данные отсутствуют	данные отсутствуют
241	319767.91	2230051.99	данные отсутствуют	данные отсутствуют
242	319759.22	2230029.82	данные отсутствуют	данные отсутствуют
243	319742.99	2230036.17	данные отсутствуют	данные отсутствуют
244	319745.19	2230041.75	данные отсутствуют	данные отсутствуют
245	319739.15	2230044.08	данные отсутствуют	данные отсутствуют
246	319736.89	2230038.54	данные отсутствуют	данные отсутствуют
247	319722.48	2230001.86	данные отсутствуют	данные отсутствуют
248	319744.66	2229993.06	данные отсутствуют	данные отсутствуют
249	319735.88	2229970.45	данные отсутствуют	данные отсутствуют
250	319745.33	2229966.73	данные отсутствуют	данные отсутствуют
251	319740.85	2229955.47	данные отсутствуют	данные отсутствуют
252	319774.88	2229942.21	данные отсутствуют	данные отсутствуют
253	319774.51	2229941.27	данные отсутствуют	данные отсутствуют
254	319780.72	2229938.75	данные отсутствуют	данные отсутствуют

1859

Раздел 4.2

Сведения о частях земельного участка

Земельный участок			
(вид объекта недвижимости)			
Лист № ___ Раздела 4.2	Всего листов раздела 4.2 : ___	Всего разделов: ___	Всего листов выписки: ___
14.07.2022 № **/****/*****			
Кадастровый номер:		47:29:0574001:303	

Номер точки	Координаты, м		Описание закрепления на местности	Средняя квадратическая погрешность определения координат характерных точек границы части земельного участка, м
	X	Y		
1	2	3	4	5
255	319538.83	2230046.93	данные отсутствуют	данные отсутствуют
256	319543.41	2230058.76	данные отсутствуют	данные отсутствуют
257	319531.7	2230063.38	данные отсутствуют	данные отсутствуют
258	319526.93	2230051.46	данные отсутствуют	данные отсутствуют
259	319678.75	2230107.1	данные отсутствуют	данные отсутствуют
260	319682.23	2230117.19	данные отсутствуют	данные отсутствуют
261	319654.31	2230127.94	данные отсутствуют	данные отсутствуют
262	319662.6	2230149.04	данные отсутствуют	данные отсутствуют
263	319649.41	2230154.26	данные отсутствуют	данные отсутствуют
264	319641.06	2230133.23	данные отсутствуют	данные отсутствуют
265	319614.42	2230143.5	данные отсутствуют	данные отсутствуют
266	319610.28	2230133.16	данные отсутствуют	данные отсутствуют
267	319883	2230053.42	данные отсутствуют	данные отсутствуют
268	319912.19	2230062.76	данные отсутствуют	данные отсутствуют
268	319912.19	2230062.76	данные отсутствуют	данные отсутствуют
268	319912.19	2230062.76	данные отсутствуют	данные отсутствуют
269	319907.37	2230064.9	данные отсутствуют	данные отсутствуют

1860

Раздел 4.2

Сведения о частях земельного участка

Земельный участок			
(вид объекта недвижимости)			
Лист № __ Раздела 4.2	Всего листов раздела 4.2 : __	Всего разделов: __	Всего листов выписки: __
14.07.2022 № **/****/*****			
Кадастровый номер:		47:29:0574001:303	

Номер точки	Координаты, м		Описание закрепления на местности	Средняя квадратическая погрешность определения координат характерных точек границы части земельного участка, м
	X	Y		
1	2	3	4	5
270	319883.17	2230057.15	данные отсутствуют	данные отсутствуют
271	319837.12	2230076.86	данные отсутствуют	данные отсутствуют
272	319775.96	2229925.46	данные отсутствуют	данные отсутствуют
273	319779.14	2229925.77	данные отсутствуют	данные отсутствуют
274	319779.77	2229925.58	данные отсутствуют	данные отсутствуют
275	319839.02	2230072.25	данные отсутствуют	данные отсутствуют
276	319907.56	2230092.17	данные отсутствуют	данные отсутствуют
277	319911.98	2230103.78	данные отсутствуют	данные отсутствуют
278	319878.9	2230116.63	данные отсутствуют	данные отсутствуют
279	319874.49	2230104.99	данные отсутствуют	данные отсутствуют
280	319867.43	2229923.16	данные отсутствуют	данные отсутствуют
281	319873.8	2229940.1	данные отсутствуют	данные отсутствуют
282	319823.35	2229959.8	данные отсутствуют	данные отсутствуют
283	319816.9	2229942.59	данные отсутствуют	данные отсутствуют
284	319980.95	2230216.2	данные отсутствуют	данные отсутствуют
285	319985.8	2230229.35	данные отсутствуют	данные отсутствуют
286	319925.05	2230252.03	данные отсутствуют	данные отсутствуют

1861

Раздел 4.2

Сведения о частях земельного участка

Земельный участок			
(вид объекта недвижимости)			
Лист № __ Раздела 4.2	Всего листов раздела 4.2 : __	Всего разделов: __	Всего листов выписки: __
14.07.2022 № **/****/*****			
Кадастровый номер:		47:29:0574001:303	

Номер точки	Координаты, м		Описание закрепления на местности	Средняя квадратическая погрешность определения координат характерных точек границы части земельного участка, м
	X	Y		
1	2	3	4	5
287	319920.14	2230238.85	данные отсутствуют	данные отсутствуют
288	319923.3	2230133.62	данные отсутствуют	данные отсутствуют
289	319927.73	2230145.22	данные отсутствуют	данные отсутствуют
290	319894.64	2230158.07	данные отсутствуют	данные отсутствуют
291	319890.24	2230146.43	данные отсутствуют	данные отсутствуют
292	319871.73	2229891.86	данные отсутствуют	данные отсутствуют
293	319881.19	2229909.29	данные отсутствуют	данные отсутствуют
294	319910.55	2229964.32	данные отсутствуют	данные отсутствуют
295	319946.99	2230030.23	данные отсутствуют	данные отсутствуют
296	319948.11	2230033.44	данные отсутствуют	данные отсутствуют
297	319948.09	2230036.83	данные отсутствуют	данные отсутствуют
298	319946.93	2230040.02	данные отсутствуют	данные отсутствуют
299	319944.77	2230042.65	данные отсутствуют	данные отсутствуют
300	319926.67	2230058.23	данные отсутствуют	данные отсутствуют
301	319928.08	2230058.08	данные отсутствуют	данные отсутствуют
302	319929.75	2230058.04	данные отсутствуют	данные отсутствуют
303	319993.15	2230061.71	данные отсутствуют	данные отсутствуют

1862

Раздел 4.2

Сведения о частях земельного участка

Земельный участок			
(вид объекта недвижимости)			
Лист № __ Раздела 4.2	Всего листов раздела 4.2 : __	Всего разделов: __	Всего листов выписки: __
14.07.2022 № **/****/*****			
Кадастровый номер:		47:29:0574001:303	

Номер точки	Координаты, м		Описание закрепления на местности	Средняя квадратическая погрешность определения координат характерных точек границы части земельного участка, м
	X	Y		
1	2	3	4	5
304	319996.12	2230062.34	данные отсутствуют	данные отсутствуют
305	319998.76	2230063.84	данные отсутствуют	данные отсутствуют
306	320000.83	2230066.06	данные отсутствуют	данные отсутствуют
307	320002.14	2230068.8	данные отсутствуют	данные отсутствуют
308	320018.33	2230122.51	данные отсутствуют	данные отсутствуют
309	320041.47	2230197.49	данные отсутствуют	данные отсутствуют
310	320062.18	2230269.03	данные отсутствуют	данные отсутствуют
311	320079.71	2230329.52	данные отсутствуют	данные отсутствуют
312	320060.33	2230337.49	данные отсутствуют	данные отсутствуют
313	320042.01	2230274.9	данные отсутствуют	данные отсутствуют
314	320021.37	2230203.57	данные отсутствуют	данные отсутствуют
315	319998.42	2230128.54	данные отсутствуют	данные отсутствуют
316	319984.39	2230082.05	данные отсутствуют	данные отсутствуют
317	319929.44	2230078.85	данные отсутствуют	данные отсутствуют
318	319911.4	2230080.83	данные отсутствуют	данные отсутствуют
319	319894.66	2230083.49	данные отсутствуют	данные отсутствуют
320	319891.45	2230083.48	данные отсутствуют	данные отсутствуют

1863

Раздел 4.2

Сведения о частях земельного участка

Земельный участок			
(вид объекта недвижимости)			
Лист № __ Раздела 4.2	Всего листов раздела 4.2 : __	Всего разделов: __	Всего листов выписки: __
14.07.2022 № **/****/*****			
Кадастровый номер:		47:29:0574001:303	

Номер точки	Координаты, м		Описание закрепления на местности	Средняя квадратическая погрешность определения координат характерных точек границы части земельного участка, м
	X	Y		
1	2	3	4	5
321	319888.41	2230082.45	данные отсутствуют	данные отсутствуют
322	319885.85	2230080.51	данные отсутствуют	данные отсутствуют
323	319884.03	2230077.86	данные отсутствуют	данные отсутствуют
324	319883.16	2230074.77	данные отсутствуют	данные отсутствуют
325	319883.3	2230071.57	данные отсутствуют	данные отсутствуют
326	319884.45	2230068.57	данные отсутствуют	данные отсутствуют
327	319886.5	2230066.09	данные отсутствуют	данные отсутствуют
328	319924.59	2230032.7	данные отсутствуют	данные отсутствуют
329	319892.14	2229974.43	данные отсутствуют	данные отсутствуют
330	319862.88	2229919.15	данные отсутствуют	данные отсутствуют
331	319852.43	2229899.81	данные отсутствуют	данные отсутствуют
332	319900.99	2230067.73	данные отсутствуют	данные отсутствуют
332	319900.99	2230067.73	данные отсутствуют	данные отсутствуют
333	319906.07	2230079.67	данные отсутствуют	данные отсутствуют
333	319906.07	2230079.67	данные отсутствуют	данные отсутствуют
334	319917.33	2230074.85	данные отсутствуют	данные отсутствуют
334	319917.33	2230074.85	данные отсутствуют	данные отсутствуют

1864

Раздел 4.2

Сведения о частях земельного участка

Земельный участок			
(вид объекта недвижимости)			
Лист № __ Раздела 4.2	Всего листов раздела 4.2 : __	Всего разделов: __	Всего листов выписки: __
14.07.2022 № **/****/*****			
Кадастровый номер:		47:29:0574001:303	

Номер точки	Координаты, м		Описание закрепления на местности	Средняя квадратическая погрешность определения координат характерных точек границы части земельного участка, м
	X	Y		
1	2	3	4	5
335	319785.21	2230282.62	данные отсутствуют	данные отсутствуют
336	319834.22	2230300.53	данные отсутствуют	данные отсутствуют
337	319887.22	2230319.5	данные отсутствуют	данные отсутствуют
338	319967.72	2230348.27	данные отсутствуют	данные отсутствуют
339	320003.09	2230361.01	данные отсутствуют	данные отсутствуют
340	319989.63	2230366.54	данные отсутствуют	данные отсутствуют
341	319949.84	2230364.19	данные отсутствуют	данные отсутствуют
342	319880.15	2230339.28	данные отсутствуют	данные отсутствуют
343	319827.04	2230320.26	данные отсутствуют	данные отсутствуют
344	319777.96	2230302.33	данные отсутствуют	данные отсутствуют
345	319773.3	2230300.61	данные отсутствуют	данные отсутствуют
346	319763.9	2230274.77	данные отсутствуют	данные отсутствуют
347	319832.43	2229863.92	данные отсутствуют	данные отсутствуют
348	319854.54	2229867.99	данные отсутствуют	данные отсутствуют
349	319857.34	2229868.95	данные отсутствуют	данные отсутствуют
350	319859.73	2229870.69	данные отсутствуют	данные отсутствуют
351	319861.52	2229873.06	данные отсутствуют	данные отсутствуют

1865

Раздел 4.2

Сведения о частях земельного участка

Земельный участок			
(вид объекта недвижимости)			
Лист № __ Раздела 4.2	Всего листов раздела 4.2 : __	Всего разделов: __	Всего листов выписки: __
14.07.2022 № **/****/*****			
Кадастровый номер:		47:29:0574001:303	

Номер точки	Координаты, м		Описание закрепления на местности	Средняя квадратическая погрешность определения координат характерных точек границы части земельного участка, м
	X	Y		
1	2	3	4	5
352	319867.78	2229884.6	данные отсутствуют	данные отсутствуют
353	319848.72	2229892.95	данные отсутствуют	данные отсутствуют
354	319845.77	2229887.5	данные отсутствуют	данные отсутствуют
355	319831.94	2229885.1	данные отсутствуют	данные отсутствуют
356	319772.24	2229910.63	данные отсутствуют	данные отсутствуют
357	319760.57	2229915.69	данные отсутствуют	данные отсутствуют
358	319760.41	2229915.68	данные отсутствуют	данные отсутствуют
358	319760.41	2229915.68	данные отсутствуют	данные отсутствуют
359	319738.06	2229922.91	данные отсутствуют	данные отсутствуют
359	319738.06	2229922.91	данные отсутствуют	данные отсутствуют
360	319681.97	2229949.72	данные отсутствуют	данные отсутствуют
361	319638.32	2229968.49	данные отсутствуют	данные отсутствуют
362	319580.66	2229993.08	данные отсутствуют	данные отсутствуют
363	319581.66	2229997.1	данные отсутствуют	данные отсутствуют
363	319581.66	2229997.1	данные отсутствуют	данные отсутствуют
364	319562.21	2230005.47	данные отсутствуют	данные отсутствуют
365	319558.29	2229989.11	данные отсутствуют	данные отсутствуют

1866

Раздел 4.2

Сведения о частях земельного участка

Земельный участок			
(вид объекта недвижимости)			
Лист № __ Раздела 4.2	Всего листов раздела 4.2 : __	Всего разделов: __	Всего листов выписки: __
14.07.2022 № **/****/*****			
Кадастровый номер:		47:29:0574001:303	

Номер точки	Координаты, м		Описание закрепления на местности	Средняя квадратическая погрешность определения координат характерных точек границы части земельного участка, м
	X	Y		
1	2	3	4	5
366	319558.08	2229985.63	данные отсутствуют	данные отсутствуют
367	319559.07	2229982.3	данные отсутствуют	данные отсутствуют
368	319561.15	2229979.5	данные отсутствуют	данные отсутствуют
369	319564.06	2229977.59	данные отсутствуют	данные отсутствуют
370	319630.03	2229949.19	данные отсутствуют	данные отсутствуют
371	319696.13	2229920.77	данные отсутствуют	данные отсутствуют
372	319763.92	2229891.36	данные отсутствуют	данные отсутствуют
373	319826.69	2229864.56	данные отсутствуют	данные отсутствуют
374	319829.52	2229863.81	данные отсутствуют	данные отсутствуют
375	319546.73	2230023.27	данные отсутствуют	данные отсутствуют
376	319549.59	2230024.53	данные отсутствуют	данные отсутствуют
377	319551.93	2230026.61	данные отсутствуют	данные отсутствуют
378	319553.51	2230029.31	данные отсутствуют	данные отсутствуют
379	319573.89	2230081.61	данные отсутствуют	данные отсутствуют
380	319596.92	2230142	данные отсутствуют	данные отсутствуют
381	319619.69	2230200.93	данные отсутствуют	данные отсутствуют
382	319672.73	2230241.66	данные отсутствуют	данные отсутствуют

1867

Раздел 4.2

Сведения о частях земельного участка

Земельный участок			
(вид объекта недвижимости)			
Лист № __ Раздела 4.2	Всего листов раздела 4.2 : __	Всего разделов: __	Всего листов выписки: __
14.07.2022 № **/****/*****			
Кадастровый номер:		47:29:0574001:303	

Номер точки	Координаты, м		Описание закрепления на местности	Средняя квадратическая погрешность определения координат характерных точек границы части земельного участка, м
	X	Y		
1	2	3	4	5
383	319732.11	2230263.07	данные отсутствуют	данные отсутствуют
384	319703.54	2230275.09	данные отсутствуют	данные отсутствуют
385	319664	2230260.82	данные отсутствуют	данные отсутствуют
386	319661.3	2230259.35	данные отсутствуют	данные отсутствуют
387	319604.47	2230215.68	данные отсутствуют	данные отсутствуют
388	319602.56	2230213.74	данные отсутствуют	данные отсутствуют
389	319601.24	2230211.36	данные отсутствуют	данные отсутствуют
390	319577.32	2230149.55	данные отсутствуют	данные отсутствуют
391	319554.31	2230089.2	данные отсутствуют	данные отсутствуют
392	319533.94	2230036.93	данные отсутствуют	данные отсутствуют
393	319533.27	2230033.87	данные отсутствуют	данные отсутствуют
394	319533.58	2230030.76	данные отсутствуют	данные отсутствуют
395	319534.84	2230027.9	данные отсутствуют	данные отсутствуют
396	319536.92	2230025.56	данные отсутствуют	данные отсутствуют
397	319538.02	2230024.92	данные отсутствуют	данные отсутствуют
398	319541.15	2230023.49	данные отсутствуют	данные отсутствуют
399	319543.61	2230022.96	данные отсутствуют	данные отсутствуют

1868

Раздел 4.2

Сведения о частях земельного участка

Земельный участок			
(вид объекта недвижимости)			
Лист № __ Раздела 4.2	Всего листов раздела 4.2 : __	Всего разделов: __	Всего листов выписки: __
14.07.2022 № **/****/*****			
Кадастровый номер:		47:29:0574001:303	

Номер точки	Координаты, м		Описание закрепления на местности	Средняя квадратическая погрешность определения координат характерных точек границы части земельного участка, м
	X	Y		
1	2	3	4	5
400	319583.43	2230004.27	данные отсутствуют	данные отсутствуют
401	319586.47	2230016.55	данные отсутствуют	данные отсутствуют
402	319586.73	2230019.67	данные отсутствуют	данные отсутствуют
403	319586.03	2230022.72	данные отсутствуют	данные отсутствуют
404	319584.41	2230025.4	данные отсутствуют	данные отсутствуют
405	319582.04	2230027.44	данные отсутствуют	данные отсутствуют
406	319579.16	2230028.66	данные отсутствуют	данные отсутствуют
407	319578.12	2230028.91	данные отсутствуют	данные отсутствуют
408	319575	2230029.16	данные отсутствуют	данные отсутствуют
409	319571.96	2230028.42	данные отсутствуют	данные отсутствуют
410	319570.82	2230027.72	данные отсутствуют	данные отсутствуют
411	319567.73	2230019.5	данные отсутствуют	данные отсутствуют
411	319567.73	2230019.5	данные отсутствуют	данные отсутствуют
411	319567.73	2230019.5	данные отсутствуют	данные отсутствуют
412	319565.74	2230020.2	данные отсутствуют	данные отсутствуют
413	319564.04	2230013.09	данные отсутствуют	данные отсутствуют
414	319526.06	2230030.35	данные отсутствуют	данные отсутствуют

1869

Раздел 4.2

Сведения о частях земельного участка

Земельный участок			
(вид объекта недвижимости)			
Лист № __ Раздела 4.2	Всего листов раздела 4.2 : __	Всего разделов: __	Всего листов выписки: __
14.07.2022 № **/****/*****			
Кадастровый номер:		47:29:0574001:303	

Номер точки	Координаты, м		Описание закрепления на местности	Средняя квадратическая погрешность определения координат характерных точек границы части земельного участка, м
	X	Y		
1	2	3	4	5
415	319561.5	2230123.75	данные отсутствуют	данные отсутствуют
416	319582	2230177.79	данные отсутствуют	данные отсутствуют
417	319602.86	2230232.86	данные отсутствуют	данные отсутствуют
418	319625.47	2230292.68	данные отсутствуют	данные отсутствуют
419	319630.51	2230305.8	данные отсутствуют	данные отсутствуют
420	319610.23	2230314.33	данные отсутствуют	данные отсутствуют
421	319604.92	2230300.51	данные отсутствуют	данные отсутствуют
422	319582.28	2230240.64	данные отсутствуют	данные отсутствуют
423	319570.49	2230209.53	данные отсутствуют	данные отсутствуют
424	319582.98	2230204.97	данные отсутствуют	данные отсутствуют
425	319521.47	2230042.64	данные отсутствуют	данные отсутствуют
426	319525.54	2230030.59	данные отсутствуют	данные отсутствуют
427	319571.54	2230001.45	данные отсутствуют	данные отсутствуют
428	319550.28	2230010.6	данные отсутствуют	данные отсутствуют
429	319549.47	2230009.68	данные отсутствуют	данные отсутствуют
430	319522.57	2230021.15	данные отсутствуют	данные отсутствуют
431	319523.01	2230022.32	данные отсутствуют	данные отсутствуют

1870

Раздел 4.2

Сведения о частях земельного участка

Земельный участок			
(вид объекта недвижимости)			
Лист № __ Раздела 4.2	Всего листов раздела 4.2 : __	Всего разделов: __	Всего листов выписки: __
14.07.2022 № **/****/*****			
Кадастровый номер:		47:29:0574001:303	

Номер точки	Координаты, м		Описание закрепления на местности	Средняя квадратическая погрешность определения координат характерных точек границы части земельного участка, м
	X	Y		
1	2	3	4	5
432	319502.79	2230031.02	данные отсутствуют	данные отсутствуют
433	319494.45	2230009.22	данные отсутствуют	данные отсутствуют
434	319555.47	2229983.21	данные отсутствуют	данные отсутствуют
435	320143.32	2230298.27	данные отсутствуют	данные отсутствуют
436	320128.24	2230309.58	данные отсутствуют	данные отсутствуют
437	320047.55	2230342.74	данные отсутствуют	данные отсутствуют
438	320057.89	2230335.17	данные отсутствуют	данные отсутствуют
439	320113.57	2230293.07	данные отсутствуют	данные отсутствуют
440	320134.65	2230277.26	данные отсутствуют	данные отсутствуют
441	319576.72	2230007.32	данные отсутствуют	данные отсутствуют
442	319577.35	2230008.04	данные отсутствуют	данные отсутствуют
443	319579.5	2230011.86	данные отсутствуют	данные отсутствуют
444	319580.04	2230015.01	данные отсутствуют	данные отсутствуют
445	319579.35	2230019.11	данные отсутствуют	данные отсутствуют
446	319576.93	2230022.92	данные отсутствуют	данные отсутствуют
447	319574.1	2230025.03	данные отсутствуют	данные отсутствуют
448	319571.22	2230026.04	данные отсутствуют	данные отсутствуют

1871

Раздел 4.2

Сведения о частях земельного участка

Земельный участок			
(вид объекта недвижимости)			
Лист № __ Раздела 4.2	Всего листов раздела 4.2 : __	Всего разделов: __	Всего листов выписки: __
14.07.2022 № **/****/*****			
Кадастровый номер:		47:29:0574001:303	

Номер точки	Координаты, м		Описание закрепления на местности	Средняя квадратическая погрешность определения координат характерных точек границы части земельного участка, м
	X	Y		
1	2	3	4	5
449	319570.2	2230026.08	данные отсутствуют	данные отсутствуют
450	319559.42	2230022.44	данные отсутствуют	данные отсутствуют
451	319555.48	2230020.2	данные отсутствуют	данные отсутствуют
452	319556.44	2230017.6	данные отсутствуют	данные отсутствуют
453	319555.78	2230016.84	данные отсутствуют	данные отсутствуют
454	319832.37	2229863.88	данные отсутствуют	данные отсутствуют
455	319854.52	2229867.93	данные отсутствуют	данные отсутствуют
456	319857.32	2229868.88	данные отсутствуют	данные отсутствуют
457	319859.71	2229870.62	данные отсутствуют	данные отсутствуют
458	319861.5	2229872.98	данные отсутствуют	данные отсутствуют
459	319867.83	2229884.58	данные отсутствуют	данные отсутствуют
460	319848.58	2229893.01	данные отсутствуют	данные отсутствуют
461	319845.63	2229887.57	данные отсутствуют	данные отсутствуют
462	319831.87	2229885.09	данные отсутствуют	данные отсутствуют
463	319772.29	2229910.76	данные отсутствуют	данные отсутствуют
464	319760.83	2229915.72	данные отсутствуют	данные отсутствуют
465	319680.59	2229950.38	данные отсутствуют	данные отсутствуют

1872

Раздел 4.2

Сведения о частях земельного участка

Земельный участок			
(вид объекта недвижимости)			
Лист № __ Раздела 4.2	Всего листов раздела 4.2 : __	Всего разделов: __	Всего листов выписки: __
14.07.2022 № **/****/*****			
Кадастровый номер:		47:29:0574001:303	

Номер точки	Координаты, м		Описание закрепления на местности	Средняя квадратическая погрешность определения координат характерных точек границы части земельного участка, м
	X	Y		
1	2	3	4	5
466	319638.33	2229968.55	данные отсутствуют	данные отсутствуют
467	319580.67	2229993.11	данные отсутствуют	данные отсутствуют
468	319562.23	2230005.46	данные отсутствуют	данные отсутствуют
469	319558.3	2229989.13	данные отсутствуют	данные отсутствуют
470	319558.08	2229985.66	данные отсутствуют	данные отсутствуют
471	319559.07	2229982.33	данные отсутствуют	данные отсутствуют
472	319561.14	2229979.53	данные отсутствуют	данные отсутствуют
473	319564.05	2229977.62	данные отсутствуют	данные отсутствуют
474	319629.94	2229949.08	данные отсутствуют	данные отсутствуют
475	319696.04	2229920.66	данные отсутствуют	данные отсутствуют
476	319763.94	2229891.28	данные отсутствуют	данные отсутствуют
477	319826.65	2229864.52	данные отсутствуют	данные отсутствуют
478	319829.46	2229863.78	данные отсутствуют	данные отсутствуют
479	319583.44	2230004.27	данные отсутствуют	данные отсутствуют
480	319586.52	2230016.68	данные отсутствуют	данные отсутствуют
481	319586.79	2230019.8	данные отсутствуют	данные отсутствуют
482	319586.08	2230022.85	данные отсутствуют	данные отсутствуют

1873

Раздел 4.2

Сведения о частях земельного участка

Земельный участок			
(вид объекта недвижимости)			
Лист № __ Раздела 4.2	Всего листов раздела 4.2 : __	Всего разделов: __	Всего листов выписки: __
14.07.2022 № **/****/*****			
Кадастровый номер:		47:29:0574001:303	

Номер точки	Координаты, м		Описание закрепления на местности	Средняя квадратическая погрешность определения координат характерных точек границы части земельного участка, м
	X	Y		
1	2	3	4	5
483	319584.47	2230025.53	данные отсутствуют	данные отсутствуют
484	319582.11	2230027.58	данные отсутствуют	данные отсутствуют
485	319579.22	2230028.8	данные отсутствуют	данные отсутствуют
486	319578.18	2230029.05	данные отсутствуют	данные отсутствуют
487	319575.06	2230029.3	данные отсутствуют	данные отсутствуют
488	319572.02	2230028.57	данные отсутствуют	данные отсутствуют
489	319570.87	2230027.87	данные отсутствуют	данные отсутствуют
490	319565.77	2230020.2	данные отсутствуют	данные отсутствуют
491	319564.06	2230013.08	данные отсутствуют	данные отсутствуют
492	319871.79	2229891.84	данные отсутствуют	данные отсутствуют
493	319881.29	2229909.26	данные отсутствуют	данные отсутствуют
494	319910.67	2229964.23	данные отсутствуют	данные отсутствуют
495	319946.94	2230030.28	данные отсутствуют	данные отсутствуют
496	319948.04	2230033.46	данные отсутствуют	данные отсутствуют
497	319948.02	2230036.83	данные отсутствуют	данные отсутствуют
498	319946.88	2230040.01	данные отсутствуют	данные отсутствуют
499	319944.76	2230042.62	данные отсутствуют	данные отсутствуют

1874

Раздел 4.2

Сведения о частях земельного участка

Земельный участок			
(вид объекта недвижимости)			
Лист № __ Раздела 4.2	Всего листов раздела 4.2 : __	Всего разделов: __	Всего листов выписки: __
14.07.2022 № **/****/*****			
Кадастровый номер:		47:29:0574001:303	

Номер точки	Координаты, м		Описание закрепления на местности	Средняя квадратическая погрешность определения координат характерных точек границы части земельного участка, м
	X	Y		
1	2	3	4	5
500	319935.06	2230051.09	данные отсутствуют	данные отсутствуют
501	320001.89	2230052.4	данные отсутствуют	данные отсутствуют
502	320005.02	2230052.96	данные отсутствуют	данные отсутствуют
503	320007.8	2230054.48	данные отсутствуют	данные отсутствуют
504	320009.98	2230056.79	данные отсутствуют	данные отсутствуют
505	320011.32	2230059.67	данные отсутствуют	данные отсутствуют
506	320028.37	2230119.85	данные отсутствуют	данные отсутствуют
507	320050.31	2230196.03	данные отсутствуют	данные отсутствуют
508	320071.19	2230269.28	данные отсутствуют	данные отсутствуют
509	320087	2230326.52	данные отсутствуют	данные отсутствуют
510	320067.43	2230334.57	данные отсутствуют	данные отсутствуют
511	320050.79	2230275.06	данные отсутствуют	данные отсутствуют
512	320029.92	2230201.85	данные отсутствуют	данные отсутствуют
513	320007.99	2230125.69	данные отсутствуют	данные отсутствуют
514	319993.43	2230073.05	данные отсутствуют	данные отсутствуют
515	319929.04	2230071.94	данные отсутствуют	данные отсутствуют
516	319917.35	2230077.93	данные отсутствуют	данные отсутствуют

1875

Раздел 4.2

Сведения о частях земельного участка

Земельный участок			
(вид объекта недвижимости)			
Лист № __ Раздела 4.2	Всего листов раздела 4.2 : __	Всего разделов: __	Всего листов выписки: __
14.07.2022 № **/****/*****			
Кадастровый номер:		47:29:0574001:303	

Номер точки	Координаты, м		Описание закрепления на местности	Средняя квадратическая погрешность определения координат характерных точек границы части земельного участка, м
	X	Y		
1	2	3	4	5
517	319914.38	2230078.9	данные отсутствуют	данные отсутствуют
518	319911.92	2230079.91	данные отсутствуют	данные отсутствуют
519	319909	2230081.01	данные отсутствуют	данные отсутствуют
520	319895.6	2230083.78	данные отсутствуют	данные отсутствуют
521	319892.47	2230083.92	данные отсутствуют	данные отсутствуют
522	319889.46	2230083.1	данные отсутствуют	данные отсутствуют
523	319886.84	2230081.38	данные отсутствуют	данные отсутствуют
524	319884.89	2230078.94	данные отсутствуют	данные отсутствуют
525	319883.93	2230076.4	данные отсутствуют	данные отсутствуют
526	319883.77	2230075.76	данные отсутствуют	данные отсутствуют
527	319883.32	2230073.95	данные отсутствуют	данные отсутствуют
528	319883.54	2230070.83	данные отсутствуют	данные отсутствуют
529	319884.71	2230067.93	данные отсутствуют	данные отсутствуют
530	319886.72	2230065.53	данные отсутствуют	данные отсутствуют
531	319924.51	2230032.69	данные отсутствуют	данные отсутствуют
532	319891.98	2229974.25	данные отсутствуют	данные отсутствуют
533	319862.82	2229919.24	данные отсутствуют	данные отсутствуют

1876

Раздел 4.2

Сведения о частях земельного участка

Земельный участок			
(вид объекта недвижимости)			
Лист № __ Раздела 4.2	Всего листов раздела 4.2 : __	Всего разделов: __	Всего листов выписки: __
14.07.2022 № **/****/*****			
Кадастровый номер:		47:29:0574001:303	

Номер точки	Координаты, м		Описание закрепления на местности	Средняя квадратическая погрешность определения координат характерных точек границы части земельного участка, м
	X	Y		
1	2	3	4	5
534	319852.3	2229899.87	данные отсутствуют	данные отсутствуют

1877

Раздел 4.2

Сведения о частях земельного участка

Земельный участок				
(вид объекта недвижимости)				
Лист № ____ Раздела <u>4.2</u>		Всего листов раздела <u>4.2</u> : ____		Всего разделов: ____
Всего листов выписки: ____				
14.07.2022 № **/****/*****				
Кадастровый номер:			47:29:0574001:303	
Сведения о характерных точках границы части (частей) земельного участка				
Учетный номер части: 26				
Система координат: Местная 167				
Зона №				
Номер точки	Координаты, м		Описание закрепления на местности	Средняя квадратическая погрешность определения координат характерных точек границы части земельного участка, м
	X	Y		
1	2	3	4	5
1	319770.77	2230197.75	данные отсутствуют	данные отсутствуют
2	319778.42	2230217.75	данные отсутствуют	данные отсутствуют
3	319769.42	2230221.2	данные отсутствуют	данные отсутствуют
4	319768.5	2230221.58	данные отсутствуют	данные отсутствуют
5	319765.95	2230215.94	данные отсутствуют	данные отсутствуют
6	319766.75	2230215.57	данные отсутствуют	данные отсутствуют
7	319761.48	2230201.3	данные отсутствуют	данные отсутствуют
8	319338.29	2229970.17	данные отсутствуют	данные отсутствуют
9	319346.46	2229986.88	данные отсутствуют	данные отсутствуют
10	319314.33	2230002.58	данные отсутствуют	данные отсутствуют
11	319317.12	2230008.3	данные отсутствуют	данные отсутствуют
12	319305.85	2230013.81	данные отсутствуют	данные отсутствуют
13	319303.05	2230008.09	данные отсутствуют	данные отсутствуют
14	319273.18	2230022.69	данные отсутствуют	данные отсутствуют
15	319265.02	2230005.96	данные отсутствуют	данные отсутствуют
16	319988	2230235.6	данные отсутствуют	данные отсутствуют

1878

Раздел 4.2

Сведения о частях земельного участка

Земельный участок			
(вид объекта недвижимости)			
Лист № __ Раздела 4.2	Всего листов раздела 4.2 : __	Всего разделов: __	Всего листов выписки: __
14.07.2022 № **/****/*****			
Кадастровый номер:		47:29:0574001:303	

Номер точки	Координаты, м		Описание закрепления на местности	Средняя квадратическая погрешность определения координат характерных точек границы части земельного участка, м
	X	Y		
1	2	3	4	5
17	319992.85	2230248.75	данные отсутствуют	данные отсутствуют
18	319932.11	2230271.43	данные отсутствуют	данные отсутствуют
19	319927.19	2230258.25	данные отсутствуют	данные отсутствуют
20	319795.5	2230235.24	данные отсутствуют	данные отсутствуют
21	319798.54	2230241.62	данные отсутствуют	данные отсутствуют
22	319795	2230243.3	данные отсутствуют	данные отсутствуют
23	319792	2230236.99	данные отсутствуют	данные отсутствуют
24	319791.97	2230236.92	данные отсутствуют	данные отсутствуют
25	319877.44	2229968.03	данные отсутствуют	данные отсутствуют
26	319879.68	2229974.36	данные отсутствуют	данные отсутствуют
27	319876.63	2229975.61	данные отсутствуют	данные отсутствуют
28	319879.02	2229981.61	данные отсутствуют	данные отсутствуют
29	319851.45	2229992.36	данные отсутствуют	данные отсутствуют
30	319834.1	2229999.01	данные отсутствуют	данные отсутствуют
31	319836.05	2230004.23	данные отсутствуют	данные отсутствуют
32	319833.59	2230005.26	данные отсутствуют	данные отсутствуют
33	319835.14	2230009.23	данные отсутствуют	данные отсутствуют

1879

Раздел 4.2

Сведения о частях земельного участка

Земельный участок			
(вид объекта недвижимости)			
Лист № __ Раздела 4.2	Всего листов раздела 4.2 : __	Всего разделов: __	Всего листов выписки: __
14.07.2022 № **/****/*****			
Кадастровый номер:		47:29:0574001:303	

Номер точки	Координаты, м		Описание закрепления на местности	Средняя квадратическая погрешность определения координат характерных точек границы части земельного участка, м
	X	Y		
1	2	3	4	5
34	319828.84	2230011.68	данные отсутствуют	данные отсутствуют
35	319827.22	2230007.57	данные отсутствуют	данные отсутствуют
36	319824.13	2230008.67	данные отсутствуют	данные отсутствуют
37	319815.01	2229985.66	данные отсутствуют	данные отсутствуют
38	319825.98	2229981.24	данные отсутствуют	данные отсутствуют
39	319835.84	2229977.22	данные отсутствуют	данные отсутствуют
40	319871.65	2229963.25	данные отсутствуют	данные отсутствуют
41	319874.52	2229969.16	данные отсутствуют	данные отсутствуют
42	319896.18	2229998.87	данные отсутствуют	данные отсутствуют
43	319902.2	2230014.54	данные отсутствуют	данные отсутствуют
44	319851.75	2230033.91	данные отсутствуют	данные отсутствуют
45	319845.74	2230018.23	данные отсутствуют	данные отсутствуют
46	319846.28	2230018.02	данные отсутствуют	данные отсутствуют
47	319646.74	2229990.24	данные отсутствуют	данные отсутствуют
48	319652.6	2230005.5	данные отсутствуют	данные отсутствуют
49	319639.66	2230010.52	данные отсутствуют	данные отсутствуют
50	319634.78	2229998.18	данные отсутствуют	данные отсутствуют

1880

Раздел 4.2

Сведения о частях земельного участка

Земельный участок			
(вид объекта недвижимости)			
Лист № __ Раздела 4.2	Всего листов раздела 4.2 : __	Всего разделов: __	Всего листов выписки: __
14.07.2022 № **/****/*****			
Кадастровый номер:		47:29:0574001:303	

Номер точки	Координаты, м		Описание закрепления на местности	Средняя квадратическая погрешность определения координат характерных точек границы части земельного участка, м
	X	Y		
1	2	3	4	5
51	319635.47	2229997.88	данные отсутствуют	данные отсутствуют
52	319633.62	2229993.27	данные отсутствуют	данные отсутствуют
53	319639.49	2229990.8	данные отсутствуют	данные отсутствуют
54	319640.17	2229992.51	данные отсутствуют	данные отсутствуют
55	319960.84	2229935.2	данные отсутствуют	данные отсутствуют
56	319967.72	2229952.41	данные отсутствуют	данные отсутствуют
57	319916.9	2229972.15	данные отсутствуют	данные отсутствуют
58	319910.15	2229955.02	данные отсутствуют	данные отсутствуют
59	320091.15	2230299.08	данные отсутствуют	данные отсутствуют
60	320091.47	2230300.15	данные отсутствуют	данные отсутствуют
61	320091.18	2230301.27	данные отсутствуют	данные отсутствуют
62	320090.36	2230302.07	данные отсутствуют	данные отсутствуют
63	320089.3	2230302.33	данные отсутствуют	данные отсутствуют
64	320088.32	2230302.07	данные отсутствуют	данные отсутствуют
65	320087.51	2230301.3	данные отсутствуют	данные отсутствуют
66	320087.21	2230300.29	данные отсутствуют	данные отсутствуют
67	320087.44	2230299.22	данные отсутствуют	данные отсутствуют

1881

Раздел 4.2

Сведения о частях земельного участка

Земельный участок			
(вид объекта недвижимости)			
Лист № __ Раздела 4.2	Всего листов раздела 4.2 : __	Всего разделов: __	Всего листов выписки: __
14.07.2022 № **/****/*****			
Кадастровый номер:		47:29:0574001:303	

Номер точки	Координаты, м		Описание закрепления на местности	Средняя квадратическая погрешность определения координат характерных точек границы части земельного участка, м
	X	Y		
1	2	3	4	5
68	320088.1	2230298.46	данные отсутствуют	данные отсутствуют
69	320089.22	2230298.07	данные отсутствуют	данные отсутствуют
70	320090.43	2230298.37	данные отсутствуют	данные отсутствуют
71	319876.22	2230047.81	данные отсутствуют	данные отсутствуют
72	319876.96	2230050.13	данные отсутствуют	данные отсутствуют
73	319876.27	2230052.84	данные отсутствуют	данные отсутствуют
74	319874.48	2230054.53	данные отсутствуют	данные отсутствуют
75	319872.2	2230055.15	данные отсутствуют	данные отсутствуют
76	319869.83	2230054.54	данные отсутствуют	данные отсутствуют
77	319868.14	2230052.93	данные отсутствуют	данные отсутствуют
78	319867.41	2230050.62	данные отсутствуют	данные отсутствуют
79	319868.03	2230047.96	данные отсутствуют	данные отсутствуют
80	319869.88	2230046.18	данные отсутствуют	данные отсутствуют
81	319872.24	2230045.59	данные отсутствуют	данные отсутствуют
82	319874.45	2230046.16	данные отсутствуют	данные отсутствуют
83	319820.6	2230267.87	данные отсутствуют	данные отсутствуют
84	319822.53	2230272.55	данные отсутствуют	данные отсутствуют

1882

Раздел 4.2

Сведения о частях земельного участка

Земельный участок			
(вид объекта недвижимости)			
Лист № __ Раздела 4.2	Всего листов раздела 4.2 : __	Всего разделов: __	Всего листов выписки: __
14.07.2022 № **/****/*****			
Кадастровый номер:		47:29:0574001:303	

Номер точки	Координаты, м		Описание закрепления на местности	Средняя квадратическая погрешность определения координат характерных точек границы части земельного участка, м
	X	Y		
1	2	3	4	5
85	319816.57	2230274.82	данные отсутствуют	данные отсутствуют
86	319814.7	2230270.16	данные отсутствуют	данные отсутствуют
87	319889.6	2230291.21	данные отсутствуют	данные отсутствуют
88	319886.7	2230295.22	данные отсутствуют	данные отсутствуют
89	319915.86	2230319.46	данные отсутствуют	данные отсутствуют
90	319909	2230327.8	данные отсутствуют	данные отсутствуют
91	319895.76	2230316.9	данные отсутствуют	данные отсутствуют
92	319894.11	2230318.96	данные отсутствуют	данные отсутствуют
93	319891.4	2230316.62	данные отсутствуют	данные отсутствуют
94	319892.97	2230314.6	данные отсутствуют	данные отсутствуют
95	319876.87	2230301.35	данные отсутствуют	данные отсутствуют
96	319875.23	2230303.31	данные отсутствуют	данные отсутствуют
97	319872.39	2230300.99	данные отсутствуют	данные отсутствуют
98	319874.02	2230299.01	данные отсутствуют	данные отсутствуют
99	319857.93	2230285.76	данные отсутствуют	данные отсутствуют
100	319856.33	2230287.66	данные отсутствуют	данные отсутствуют
101	319853.48	2230285.27	данные отсутствуют	данные отсутствуют

1883

Раздел 4.2

Сведения о частях земельного участка

Земельный участок			
(вид объекта недвижимости)			
Лист № __ Раздела 4.2	Всего листов раздела 4.2 : __	Всего разделов: __	Всего листов выписки: __
14.07.2022 № **/****/*****			
Кадастровый номер:		47:29:0574001:303	

Номер точки	Координаты, м		Описание закрепления на местности	Средняя квадратическая погрешность определения координат характерных точек границы части земельного участка, м
	X	Y		
1	2	3	4	5
102	319855.01	2230283.36	данные отсутствуют	данные отсутствуют
103	319840.34	2230271.28	данные отсутствуют	данные отсутствуют
104	319842.25	2230268.35	данные отсутствуют	данные отсутствуют
105	319840.52	2230266.69	данные отсутствуют	данные отсутствуют
106	319842.77	2230264.02	данные отсутствуют	данные отсутствуют
107	319844.5	2230265.61	данные отсутствуют	данные отсутствуют
108	319846.89	2230262.71	данные отсутствуют	данные отсутствуют
109	319880.91	2230290.49	данные отсутствуют	данные отсутствуют
110	319884.01	2230286.7	данные отсутствуют	данные отсутствуют
111	319647.95	2230029.86	данные отсутствуют	данные отсутствуют
112	319664.56	2230072.26	данные отсутствуют	данные отсутствуют
113	319658.86	2230074.67	данные отсутствуют	данные отсутствуют
114	319656.58	2230068.68	данные отсутствуют	данные отсутствуют
115	319594.91	2230093.05	данные отсутствуют	данные отсутствуют
116	319580.47	2230056.19	данные отсутствуют	данные отсутствуют
117	319608.63	2230045.2	данные отсутствуют	данные отсутствуют
118	319599.76	2230022.68	данные отсутствуют	данные отсутствуют

1884

Раздел 4.2

Сведения о частях земельного участка

Земельный участок			
(вид объекта недвижимости)			
Лист № __ Раздела 4.2	Всего листов раздела 4.2 : __	Всего разделов: __	Всего листов выписки: __
14.07.2022 № **/****/*****			
Кадастровый номер:		47:29:0574001:303	

Номер точки	Координаты, м		Описание закрепления на местности	Средняя квадратическая погрешность определения координат характерных точек границы части земельного участка, м
	X	Y		
1	2	3	4	5
119	319616.73	2230015.93	данные отсутствуют	данные отсутствуют
120	319621.55	2230027.22	данные отсутствуют	данные отсутствуют
121	319623.15	2230026.57	данные отсутствуют	данные отсутствуют
122	319625.37	2230032.32	данные отсутствуют	данные отсутствуют
123	319623.64	2230033.18	данные отсутствуют	данные отсутствуют
124	319625.65	2230038.55	данные отсутствуют	данные отсутствуют
125	319556.5	2230016.51	данные отсутствуют	данные отсутствуют
126	319559.55	2230022.4	данные отсутствуют	данные отсутствуют
127	319556.22	2230023.58	данные отсутствуют	данные отсутствуют
128	319553.33	2230017.95	данные отсутствуют	данные отсутствуют
129	319690.55	2230137.99	данные отсутствуют	данные отсутствуют
130	319694.62	2230148.25	данные отсутствуют	данные отсутствуют
131	319627.13	2230174.95	данные отсутствуют	данные отсутствуют
132	319623.07	2230164.68	данные отсутствуют	данные отсутствуют
133	319564.16	2230262.2	данные отсутствуют	данные отсутствуют
134	319584.48	2230314.86	данные отсутствуют	данные отсутствуют
135	319531.81	2230335.18	данные отсутствуют	данные отсутствуют

1885

Раздел 4.2

Сведения о частях земельного участка

Земельный участок			
(вид объекта недвижимости)			
Лист № __ Раздела 4.2	Всего листов раздела 4.2 : __	Всего разделов: __	Всего листов выписки: __
14.07.2022 № **/***/*****			
Кадастровый номер:		47:29:0574001:303	

Номер точки	Координаты, м		Описание закрепления на местности	Средняя квадратическая погрешность определения координат характерных точек границы части земельного участка, м
	X	Y		
1	2	3	4	5
136	319511.5	2230282.51	данные отсутствуют	данные отсутствуют
137	319624.62	2229699.1	данные отсутствуют	данные отсутствуют
138	319627.39	2229702.12	данные отсутствуют	данные отсутствуют
139	319625.84	2229703.53	данные отсутствуют	данные отсутствуют
140	319623.08	2229700.5	данные отсутствуют	данные отсутствуют
141	319826.46	2229889.63	данные отсутствуют	данные отсутствуют
142	319828.3	2229894.1	данные отсутствуют	данные отсутствуют
143	319819.64	2229897.64	данные отсутствуют	данные отсутствуют
144	319817.72	2229893.24	данные отсутствуют	данные отсутствуют
145	319888.48	2230042.76	данные отсутствуют	данные отсутствуют
146	319889.23	2230044.94	данные отсутствуют	данные отсутствуют
147	319888.75	2230047.33	данные отсутствуют	данные отсутствуют
148	319886.95	2230049.36	данные отсутствуют	данные отсутствуют
149	319884.71	2230050.07	данные отсутствуют	данные отсутствуют
150	319882.4	2230049.58	данные отсутствуют	данные отсутствуют
151	319880.7	2230048.27	данные отсутствуют	данные отсутствуют
152	319879.66	2230045.64	данные отсутствуют	данные отсутствуют

1886

Раздел 4.2

Сведения о частях земельного участка

Земельный участок			
(вид объекта недвижимости)			
Лист № __ Раздела 4.2	Всего листов раздела 4.2 : __	Всего разделов: __	Всего листов выписки: __
14.07.2022 № **/****/*****			
Кадастровый номер:		47:29:0574001:303	

Номер точки	Координаты, м		Описание закрепления на местности	Средняя квадратическая погрешность определения координат характерных точек границы части земельного участка, м
	X	Y		
1	2	3	4	5
153	319880.28	2230042.91	данные отсутствуют	данные отсутствуют
154	319882.05	2230041.14	данные отсутствуют	данные отсутствуют
155	319884.22	2230040.52	данные отсутствуют	данные отсутствуют
156	319886.53	2230040.98	данные отсутствуют	данные отсутствуют
157	319915.49	2230112.71	данные отсутствуют	данные отсутствуют
158	319919.92	2230124.31	данные отсутствуют	данные отсутствуют
159	319886.83	2230137.16	данные отсутствуют	данные отсутствуют
160	319882.43	2230125.52	данные отсутствуют	данные отсутствуют
161	320029.11	2230293.5	данные отсутствуют	данные отсутствуют
162	320029.48	2230299.53	данные отсутствуют	данные отсутствуют
163	320029.84	2230308.77	данные отсутствуют	данные отсутствуют
164	319969.81	2230308.34	данные отсутствуют	данные отсутствуют
165	319969.42	2230298.94	данные отсутствуют	данные отсутствуют
166	319987.02	2230298.94	данные отсутствуют	данные отсутствуют
167	319987.16	2230293.83	данные отсутствуют	данные отсутствуют
168	319990.63	2230293.81	данные отсутствуют	данные отсутствуют
169	319990.64	2230298.95	данные отсутствуют	данные отсутствуют

1887

Раздел 4.2

Сведения о частях земельного участка

Земельный участок			
(вид объекта недвижимости)			
Лист № __ Раздела 4.2	Всего листов раздела 4.2 : __	Всего разделов: __	Всего листов выписки: __
14.07.2022 № **/****/*****			
Кадастровый номер:		47:29:0574001:303	

Номер точки	Координаты, м		Описание закрепления на местности	Средняя квадратическая погрешность определения координат характерных точек границы части земельного участка, м
	X	Y		
1	2	3	4	5
170	320024.71	2230299.53	данные отсутствуют	данные отсутствуют
171	320024.6	2230293.48	данные отсутствуют	данные отсутствуют
172	319971.93	2229963.21	данные отсутствуют	данные отсутствуют
173	319978.63	2229980.27	данные отсутствуют	данные отсутствуют
174	319927.75	2230000.23	данные отсутствуют	данные отсутствуют
175	319921.11	2229983.14	данные отсутствуют	данные отсутствуют
176	319863.56	2230052.15	данные отсутствуют	данные отсутствуют
177	319864.38	2230054.63	данные отсутствуют	данные отсутствуют
178	319863.7	2230057.28	данные отсутствуют	данные отсутствуют
179	319861.78	2230059.08	данные отсутствуют	данные отсутствуют
180	319859.56	2230059.6	данные отсутствуют	данные отсутствуют
181	319857.51	2230059.12	данные отсутствуют	данные отсутствуют
182	319855.64	2230057.5	данные отсутствуют	данные отсутствуют
183	319854.82	2230054.72	данные отсутствуют	данные отсутствуют
184	319855.67	2230052.09	данные отсутствуют	данные отсутствуют
185	319857.31	2230050.63	данные отсутствуют	данные отсутствуют
186	319859.6	2230050.02	данные отсутствуют	данные отсутствуют

1888

Раздел 4.2

Сведения о частях земельного участка

Земельный участок			
(вид объекта недвижимости)			
Лист № __ Раздела 4.2	Всего листов раздела 4.2 : __	Всего разделов: __	Всего листов выписки: __
14.07.2022 № **/****/*****			
Кадастровый номер:		47:29:0574001:303	

Номер точки	Координаты, м		Описание закрепления на местности	Средняя квадратическая погрешность определения координат характерных точек границы части земельного участка, м
	X	Y		
1	2	3	4	5
187	319861.82	2230050.59	данные отсутствуют	данные отсутствуют
188	319849.98	2230055.96	данные отсутствуют	данные отсутствуют
189	319851.44	2230057.56	данные отсутствуют	данные отсутствуют
190	319852.05	2230059.73	данные отсутствуют	данные отсутствуют
191	319851.48	2230062.17	данные отсутствуют	данные отсутствуют
192	319849.84	2230063.93	данные отсутствуют	данные отсутствуют
193	319847.37	2230064.68	данные отсутствуют	данные отсутствуют
194	319845.13	2230064.17	данные отсутствуют	данные отсутствуют
195	319843.28	2230062.52	данные отсутствуют	данные отсутствуют
196	319842.44	2230060.19	данные отсутствуют	данные отсутствуют
197	319843.05	2230057.64	данные отсутствуют	данные отсутствуют
198	319844.82	2230055.79	данные отсутствуют	данные отсутствуют
199	319847.18	2230055.11	данные отсутствуют	данные отсутствуют
200	319786.01	2229952.5	данные отсутствуют	данные отсутствуют
201	319779.9	2229954.85	данные отсутствуют	данные отсутствуют
202	319779.37	2229953.67	данные отсутствуют	данные отсутствуют
203	319753.36	2229964.14	данные отсутствуют	данные отсутствуют

1889

Раздел 4.2

Сведения о частях земельного участка

Земельный участок			
(вид объекта недвижимости)			
Лист № __ Раздела 4.2	Всего листов раздела 4.2 : __	Всего разделов: __	Всего листов выписки: __
14.07.2022 № **/****/*****			
Кадастровый номер:		47:29:0574001:303	

Номер точки	Координаты, м		Описание закрепления на местности	Средняя квадратическая погрешность определения координат характерных точек границы части земельного участка, м
	X	Y		
1	2	3	4	5
204	319762.1	2229986.3	данные отсутствуют	данные отсутствуют
205	319790.04	2229975.25	данные отсутствуют	данные отсутствуют
206	319804.47	2230012.14	данные отсутствуют	данные отсутствуют
207	319776.47	2230023.08	данные отсутствуют	данные отсутствуют
208	319785.11	2230045.31	данные отсутствуют	данные отсутствуют
209	319813.16	2230034.33	данные отсутствуют	данные отсутствуют
210	319827.58	2230071.22	данные отсутствуют	данные отсутствуют
211	319799.62	2230082.13	данные отсутствуют	данные отсутствуют
212	319808.33	2230104.32	данные отсутствуют	данные отсутствуют
213	319836.34	2230093.35	данные отсутствуют	данные отсутствуют
214	319850.72	2230130.21	данные отсутствуют	данные отсутствуют
215	319822.57	2230141.28	данные отсутствуют	данные отсутствуют
216	319831.46	2230163.39	данные отсутствуют	данные отсутствуют
217	319859.46	2230152.52	данные отсутствуют	данные отсутствуют
218	319873.81	2230189.25	данные отсутствуют	данные отсутствуют
219	319812.41	2230213.31	данные отсутствуют	данные отсутствуют
220	319814.55	2230219.09	данные отсутствуют	данные отсутствуют

1890

Раздел 4.2

Сведения о частях земельного участка

Земельный участок			
(вид объекта недвижимости)			
Лист № __ Раздела 4.2	Всего листов раздела 4.2 : __	Всего разделов: __	Всего листов выписки: __
14.07.2022 № **/****/*****			
Кадастровый номер:		47:29:0574001:303	

Номер точки	Координаты, м		Описание закрепления на местности	Средняя квадратическая погрешность определения координат характерных точек границы части земельного участка, м
	X	Y		
1	2	3	4	5
221	319808.54	2230221.24	данные отсутствуют	данные отсутствуют
222	319806.27	2230215.63	данные отсутствуют	данные отсутствуют
223	319791.85	2230178.94	данные отсутствуют	данные отсутствуют
224	319814.24	2230170.11	данные отсутствуют	данные отсутствуют
225	319805.52	2230147.88	данные отсутствуют	данные отсутствуют
226	319789.06	2230154.32	данные отсутствуют	данные отсутствуют
227	319791.24	2230159.96	данные отсутствуют	данные отсутствуют
228	319785.52	2230162.18	данные отсутствуют	данные отсутствуют
229	319783.13	2230156.64	данные отсутствуют	данные отсутствуют
230	319768.64	2230119.83	данные отсутствуют	данные отсутствуют
231	319766.44	2230114.22	данные отсутствуют	данные отсутствуют
232	319772.68	2230111.89	данные отсутствуют	данные отсутствуют
233	319774.83	2230117.44	данные отсутствуют	данные отсутствуют
234	319791.11	2230111.14	данные отсутствуют	данные отсутствуют
235	319782.38	2230088.86	данные отсутствуют	данные отсутствуют
236	319766.01	2230095.24	данные отсутствуют	данные отсутствуют
237	319768.23	2230100.76	данные отсутствуют	данные отсутствуют

1891

Раздел 4.2

Сведения о частях земельного участка

Земельный участок			
(вид объекта недвижимости)			
Лист № __ Раздела 4.2	Всего листов раздела 4.2 : __	Всего разделов: __	Всего листов выписки: __
14.07.2022 № **/****/*****			
Кадастровый номер:		47:29:0574001:303	

Номер точки	Координаты, м		Описание закрепления на местности	Средняя квадратическая погрешность определения координат характерных точек границы части земельного участка, м
	X	Y		
1	2	3	4	5
238	319762.1	2230103.25	данные отсутствуют	данные отсутствуют
239	319759.89	2230097.63	данные отсутствуют	данные отсутствуют
240	319745.57	2230060.72	данные отсутствуют	данные отсутствуют
241	319767.91	2230051.99	данные отсутствуют	данные отсутствуют
242	319759.22	2230029.82	данные отсутствуют	данные отсутствуют
243	319742.99	2230036.17	данные отсутствуют	данные отсутствуют
244	319745.19	2230041.75	данные отсутствуют	данные отсутствуют
245	319739.15	2230044.08	данные отсутствуют	данные отсутствуют
246	319736.89	2230038.54	данные отсутствуют	данные отсутствуют
247	319722.48	2230001.86	данные отсутствуют	данные отсутствуют
248	319744.66	2229993.06	данные отсутствуют	данные отсутствуют
249	319735.88	2229970.45	данные отсутствуют	данные отсутствуют
250	319745.33	2229966.73	данные отсутствуют	данные отсутствуют
251	319740.85	2229955.47	данные отсутствуют	данные отсутствуют
252	319774.88	2229942.21	данные отсутствуют	данные отсутствуют
253	319774.51	2229941.27	данные отсутствуют	данные отсутствуют
254	319780.72	2229938.75	данные отсутствуют	данные отсутствуют

1892

Раздел 4.2

Сведения о частях земельного участка

Земельный участок			
(вид объекта недвижимости)			
Лист № __ Раздела 4.2	Всего листов раздела 4.2 : __	Всего разделов: __	Всего листов выписки: __
14.07.2022 № **/****/*****			
Кадастровый номер:		47:29:0574001:303	

Номер точки	Координаты, м		Описание закрепления на местности	Средняя квадратическая погрешность определения координат характерных точек границы части земельного участка, м
	X	Y		
1	2	3	4	5
255	319538.83	2230046.93	данные отсутствуют	данные отсутствуют
256	319543.41	2230058.76	данные отсутствуют	данные отсутствуют
257	319531.7	2230063.38	данные отсутствуют	данные отсутствуют
258	319526.93	2230051.46	данные отсутствуют	данные отсутствуют
259	319678.75	2230107.1	данные отсутствуют	данные отсутствуют
260	319682.23	2230117.19	данные отсутствуют	данные отсутствуют
261	319654.31	2230127.94	данные отсутствуют	данные отсутствуют
262	319662.6	2230149.04	данные отсутствуют	данные отсутствуют
263	319649.41	2230154.26	данные отсутствуют	данные отсутствуют
264	319641.06	2230133.23	данные отсутствуют	данные отсутствуют
265	319614.42	2230143.5	данные отсутствуют	данные отсутствуют
266	319610.28	2230133.16	данные отсутствуют	данные отсутствуют
267	319883	2230053.42	данные отсутствуют	данные отсутствуют
268	319912.19	2230062.76	данные отсутствуют	данные отсутствуют
268	319912.19	2230062.76	данные отсутствуют	данные отсутствуют
268	319912.19	2230062.76	данные отсутствуют	данные отсутствуют
269	319907.37	2230064.9	данные отсутствуют	данные отсутствуют

1893

Раздел 4.2

Сведения о частях земельного участка

Земельный участок			
(вид объекта недвижимости)			
Лист № __ Раздела 4.2	Всего листов раздела 4.2 : __	Всего разделов: __	Всего листов выписки: __
14.07.2022 № **/****/*****			
Кадастровый номер:		47:29:0574001:303	

Номер точки	Координаты, м		Описание закрепления на местности	Средняя квадратическая погрешность определения координат характерных точек границы части земельного участка, м
	X	Y		
1	2	3	4	5
270	319883.17	2230057.15	данные отсутствуют	данные отсутствуют
271	319837.12	2230076.86	данные отсутствуют	данные отсутствуют
272	319775.96	2229925.46	данные отсутствуют	данные отсутствуют
273	319779.14	2229925.77	данные отсутствуют	данные отсутствуют
274	319779.77	2229925.58	данные отсутствуют	данные отсутствуют
275	319839.02	2230072.25	данные отсутствуют	данные отсутствуют
276	319907.56	2230092.17	данные отсутствуют	данные отсутствуют
277	319911.98	2230103.78	данные отсутствуют	данные отсутствуют
278	319878.9	2230116.63	данные отсутствуют	данные отсутствуют
279	319874.49	2230104.99	данные отсутствуют	данные отсутствуют
280	319867.43	2229923.16	данные отсутствуют	данные отсутствуют
281	319873.8	2229940.1	данные отсутствуют	данные отсутствуют
282	319823.35	2229959.8	данные отсутствуют	данные отсутствуют
283	319816.9	2229942.59	данные отсутствуют	данные отсутствуют
284	319980.95	2230216.2	данные отсутствуют	данные отсутствуют
285	319985.8	2230229.35	данные отсутствуют	данные отсутствуют
286	319925.05	2230252.03	данные отсутствуют	данные отсутствуют

1894

Раздел 4.2

Сведения о частях земельного участка

Земельный участок			
(вид объекта недвижимости)			
Лист № __ Раздела 4.2	Всего листов раздела 4.2 : __	Всего разделов: __	Всего листов выписки: __
14.07.2022 № **/****/*****			
Кадастровый номер:		47:29:0574001:303	

Номер точки	Координаты, м		Описание закрепления на местности	Средняя квадратическая погрешность определения координат характерных точек границы части земельного участка, м
	X	Y		
1	2	3	4	5
287	319920.14	2230238.85	данные отсутствуют	данные отсутствуют
288	319923.3	2230133.62	данные отсутствуют	данные отсутствуют
289	319927.73	2230145.22	данные отсутствуют	данные отсутствуют
290	319894.64	2230158.07	данные отсутствуют	данные отсутствуют
291	319890.24	2230146.43	данные отсутствуют	данные отсутствуют
292	319871.73	2229891.86	данные отсутствуют	данные отсутствуют
293	319881.19	2229909.29	данные отсутствуют	данные отсутствуют
294	319910.55	2229964.32	данные отсутствуют	данные отсутствуют
295	319946.99	2230030.23	данные отсутствуют	данные отсутствуют
296	319948.11	2230033.44	данные отсутствуют	данные отсутствуют
297	319948.09	2230036.83	данные отсутствуют	данные отсутствуют
298	319946.93	2230040.02	данные отсутствуют	данные отсутствуют
299	319944.77	2230042.65	данные отсутствуют	данные отсутствуют
300	319926.67	2230058.23	данные отсутствуют	данные отсутствуют
301	319928.08	2230058.08	данные отсутствуют	данные отсутствуют
302	319929.75	2230058.04	данные отсутствуют	данные отсутствуют
303	319993.15	2230061.71	данные отсутствуют	данные отсутствуют

1895

Раздел 4.2

Сведения о частях земельного участка

Земельный участок			
(вид объекта недвижимости)			
Лист № __ Раздела 4.2	Всего листов раздела 4.2 : __	Всего разделов: __	Всего листов выписки: __
14.07.2022 № **/****/*****			
Кадастровый номер:		47:29:0574001:303	

Номер точки	Координаты, м		Описание закрепления на местности	Средняя квадратическая погрешность определения координат характерных точек границы части земельного участка, м
	X	Y		
1	2	3	4	5
304	319996.12	2230062.34	данные отсутствуют	данные отсутствуют
305	319998.76	2230063.84	данные отсутствуют	данные отсутствуют
306	320000.83	2230066.06	данные отсутствуют	данные отсутствуют
307	320002.14	2230068.8	данные отсутствуют	данные отсутствуют
308	320018.33	2230122.51	данные отсутствуют	данные отсутствуют
309	320041.47	2230197.49	данные отсутствуют	данные отсутствуют
310	320062.18	2230269.03	данные отсутствуют	данные отсутствуют
311	320079.71	2230329.52	данные отсутствуют	данные отсутствуют
312	320060.33	2230337.49	данные отсутствуют	данные отсутствуют
313	320042.01	2230274.9	данные отсутствуют	данные отсутствуют
314	320021.37	2230203.57	данные отсутствуют	данные отсутствуют
315	319998.42	2230128.54	данные отсутствуют	данные отсутствуют
316	319984.39	2230082.05	данные отсутствуют	данные отсутствуют
317	319929.44	2230078.85	данные отсутствуют	данные отсутствуют
318	319911.4	2230080.83	данные отсутствуют	данные отсутствуют
319	319894.66	2230083.49	данные отсутствуют	данные отсутствуют
320	319891.45	2230083.48	данные отсутствуют	данные отсутствуют

1896

Раздел 4.2

Сведения о частях земельного участка

Земельный участок			
(вид объекта недвижимости)			
Лист № __ Раздела 4.2	Всего листов раздела 4.2 : __	Всего разделов: __	Всего листов выписки: __
14.07.2022 № **/****/*****			
Кадастровый номер:		47:29:0574001:303	

Номер точки	Координаты, м		Описание закрепления на местности	Средняя квадратическая погрешность определения координат характерных точек границы части земельного участка, м
	X	Y		
1	2	3	4	5
321	319888.41	2230082.45	данные отсутствуют	данные отсутствуют
322	319885.85	2230080.51	данные отсутствуют	данные отсутствуют
323	319884.03	2230077.86	данные отсутствуют	данные отсутствуют
324	319883.16	2230074.77	данные отсутствуют	данные отсутствуют
325	319883.3	2230071.57	данные отсутствуют	данные отсутствуют
326	319884.45	2230068.57	данные отсутствуют	данные отсутствуют
327	319886.5	2230066.09	данные отсутствуют	данные отсутствуют
328	319924.59	2230032.7	данные отсутствуют	данные отсутствуют
329	319892.14	2229974.43	данные отсутствуют	данные отсутствуют
330	319862.88	2229919.15	данные отсутствуют	данные отсутствуют
331	319852.43	2229899.81	данные отсутствуют	данные отсутствуют
332	319900.99	2230067.73	данные отсутствуют	данные отсутствуют
332	319900.99	2230067.73	данные отсутствуют	данные отсутствуют
333	319906.07	2230079.67	данные отсутствуют	данные отсутствуют
333	319906.07	2230079.67	данные отсутствуют	данные отсутствуют
334	319917.33	2230074.85	данные отсутствуют	данные отсутствуют
334	319917.33	2230074.85	данные отсутствуют	данные отсутствуют

1897

Раздел 4.2

Сведения о частях земельного участка

Земельный участок			
(вид объекта недвижимости)			
Лист № __ Раздела 4.2	Всего листов раздела 4.2 : __	Всего разделов: __	Всего листов выписки: __
14.07.2022 № **/****/*****			
Кадастровый номер:		47:29:0574001:303	

Номер точки	Координаты, м		Описание закрепления на местности	Средняя квадратическая погрешность определения координат характерных точек границы части земельного участка, м
	X	Y		
1	2	3	4	5
335	319785.21	2230282.62	данные отсутствуют	данные отсутствуют
336	319834.22	2230300.53	данные отсутствуют	данные отсутствуют
337	319887.22	2230319.5	данные отсутствуют	данные отсутствуют
338	319967.72	2230348.27	данные отсутствуют	данные отсутствуют
339	320003.09	2230361.01	данные отсутствуют	данные отсутствуют
340	319989.63	2230366.54	данные отсутствуют	данные отсутствуют
341	319949.84	2230364.19	данные отсутствуют	данные отсутствуют
342	319880.15	2230339.28	данные отсутствуют	данные отсутствуют
343	319827.04	2230320.26	данные отсутствуют	данные отсутствуют
344	319777.96	2230302.33	данные отсутствуют	данные отсутствуют
345	319773.3	2230300.61	данные отсутствуют	данные отсутствуют
346	319763.9	2230274.77	данные отсутствуют	данные отсутствуют
347	319832.43	2229863.92	данные отсутствуют	данные отсутствуют
348	319854.54	2229867.99	данные отсутствуют	данные отсутствуют
349	319857.34	2229868.95	данные отсутствуют	данные отсутствуют
350	319859.73	2229870.69	данные отсутствуют	данные отсутствуют
351	319861.52	2229873.06	данные отсутствуют	данные отсутствуют

1898

Раздел 4.2

Сведения о частях земельного участка

Земельный участок			
(вид объекта недвижимости)			
Лист № __ Раздела 4.2	Всего листов раздела 4.2 : __	Всего разделов: __	Всего листов выписки: __
14.07.2022 № **/****/*****			
Кадастровый номер:		47:29:0574001:303	

Номер точки	Координаты, м		Описание закрепления на местности	Средняя квадратическая погрешность определения координат характерных точек границы части земельного участка, м
	X	Y		
1	2	3	4	5
352	319867.78	2229884.6	данные отсутствуют	данные отсутствуют
353	319848.72	2229892.95	данные отсутствуют	данные отсутствуют
354	319845.77	2229887.5	данные отсутствуют	данные отсутствуют
355	319831.94	2229885.1	данные отсутствуют	данные отсутствуют
356	319772.24	2229910.63	данные отсутствуют	данные отсутствуют
357	319760.57	2229915.69	данные отсутствуют	данные отсутствуют
358	319760.41	2229915.68	данные отсутствуют	данные отсутствуют
358	319760.41	2229915.68	данные отсутствуют	данные отсутствуют
359	319738.06	2229922.91	данные отсутствуют	данные отсутствуют
359	319738.06	2229922.91	данные отсутствуют	данные отсутствуют
360	319681.97	2229949.72	данные отсутствуют	данные отсутствуют
361	319638.32	2229968.49	данные отсутствуют	данные отсутствуют
362	319580.66	2229993.08	данные отсутствуют	данные отсутствуют
363	319581.66	2229997.1	данные отсутствуют	данные отсутствуют
363	319581.66	2229997.1	данные отсутствуют	данные отсутствуют
364	319562.21	2230005.47	данные отсутствуют	данные отсутствуют
365	319558.29	2229989.11	данные отсутствуют	данные отсутствуют

1899

Раздел 4.2

Сведения о частях земельного участка

Земельный участок			
(вид объекта недвижимости)			
Лист № __ Раздела 4.2	Всего листов раздела 4.2 : __	Всего разделов: __	Всего листов выписки: __
14.07.2022 № **/****/*****			
Кадастровый номер:		47:29:0574001:303	

Номер точки	Координаты, м		Описание закрепления на местности	Средняя квадратическая погрешность определения координат характерных точек границы части земельного участка, м
	X	Y		
1	2	3	4	5
366	319558.08	2229985.63	данные отсутствуют	данные отсутствуют
367	319559.07	2229982.3	данные отсутствуют	данные отсутствуют
368	319561.15	2229979.5	данные отсутствуют	данные отсутствуют
369	319564.06	2229977.59	данные отсутствуют	данные отсутствуют
370	319630.03	2229949.19	данные отсутствуют	данные отсутствуют
371	319696.13	2229920.77	данные отсутствуют	данные отсутствуют
372	319763.92	2229891.36	данные отсутствуют	данные отсутствуют
373	319826.69	2229864.56	данные отсутствуют	данные отсутствуют
374	319829.52	2229863.81	данные отсутствуют	данные отсутствуют
375	319546.73	2230023.27	данные отсутствуют	данные отсутствуют
376	319549.59	2230024.53	данные отсутствуют	данные отсутствуют
377	319551.93	2230026.61	данные отсутствуют	данные отсутствуют
378	319553.51	2230029.31	данные отсутствуют	данные отсутствуют
379	319573.89	2230081.61	данные отсутствуют	данные отсутствуют
380	319596.92	2230142	данные отсутствуют	данные отсутствуют
381	319619.69	2230200.93	данные отсутствуют	данные отсутствуют
382	319672.73	2230241.66	данные отсутствуют	данные отсутствуют

1900

Раздел 4.2

Сведения о частях земельного участка

Земельный участок			
(вид объекта недвижимости)			
Лист № __ Раздела 4.2	Всего листов раздела 4.2 : __	Всего разделов: __	Всего листов выписки: __
14.07.2022 № **/****/*****			
Кадастровый номер:		47:29:0574001:303	

Номер точки	Координаты, м		Описание закрепления на местности	Средняя квадратическая погрешность определения координат характерных точек границы части земельного участка, м
	X	Y		
1	2	3	4	5
383	319732.11	2230263.07	данные отсутствуют	данные отсутствуют
384	319703.54	2230275.09	данные отсутствуют	данные отсутствуют
385	319664	2230260.82	данные отсутствуют	данные отсутствуют
386	319661.3	2230259.35	данные отсутствуют	данные отсутствуют
387	319604.47	2230215.68	данные отсутствуют	данные отсутствуют
388	319602.56	2230213.74	данные отсутствуют	данные отсутствуют
389	319601.24	2230211.36	данные отсутствуют	данные отсутствуют
390	319577.32	2230149.55	данные отсутствуют	данные отсутствуют
391	319554.31	2230089.2	данные отсутствуют	данные отсутствуют
392	319533.94	2230036.93	данные отсутствуют	данные отсутствуют
393	319533.27	2230033.87	данные отсутствуют	данные отсутствуют
394	319533.58	2230030.76	данные отсутствуют	данные отсутствуют
395	319534.84	2230027.9	данные отсутствуют	данные отсутствуют
396	319536.92	2230025.56	данные отсутствуют	данные отсутствуют
397	319538.02	2230024.92	данные отсутствуют	данные отсутствуют
398	319541.15	2230023.49	данные отсутствуют	данные отсутствуют
399	319543.61	2230022.96	данные отсутствуют	данные отсутствуют

1901

Раздел 4.2

Сведения о частях земельного участка

Земельный участок			
(вид объекта недвижимости)			
Лист № __ Раздела 4.2	Всего листов раздела 4.2 : __	Всего разделов: __	Всего листов выписки: __
14.07.2022 № **/****/*****			
Кадастровый номер:		47:29:0574001:303	

Номер точки	Координаты, м		Описание закрепления на местности	Средняя квадратическая погрешность определения координат характерных точек границы части земельного участка, м
	X	Y		
1	2	3	4	5
400	319583.43	2230004.27	данные отсутствуют	данные отсутствуют
401	319586.47	2230016.55	данные отсутствуют	данные отсутствуют
402	319586.73	2230019.67	данные отсутствуют	данные отсутствуют
403	319586.03	2230022.72	данные отсутствуют	данные отсутствуют
404	319584.41	2230025.4	данные отсутствуют	данные отсутствуют
405	319582.04	2230027.44	данные отсутствуют	данные отсутствуют
406	319579.16	2230028.66	данные отсутствуют	данные отсутствуют
407	319578.12	2230028.91	данные отсутствуют	данные отсутствуют
408	319575	2230029.16	данные отсутствуют	данные отсутствуют
409	319571.96	2230028.42	данные отсутствуют	данные отсутствуют
410	319570.82	2230027.72	данные отсутствуют	данные отсутствуют
411	319567.73	2230019.5	данные отсутствуют	данные отсутствуют
411	319567.73	2230019.5	данные отсутствуют	данные отсутствуют
411	319567.73	2230019.5	данные отсутствуют	данные отсутствуют
412	319565.74	2230020.2	данные отсутствуют	данные отсутствуют
413	319564.04	2230013.09	данные отсутствуют	данные отсутствуют
414	319526.06	2230030.35	данные отсутствуют	данные отсутствуют

1902

Раздел 4.2

Сведения о частях земельного участка

Земельный участок			
(вид объекта недвижимости)			
Лист № __ Раздела 4.2	Всего листов раздела 4.2 : __	Всего разделов: __	Всего листов выписки: __
14.07.2022 № **/****/*****			
Кадастровый номер:		47:29:0574001:303	

Номер точки	Координаты, м		Описание закрепления на местности	Средняя квадратическая погрешность определения координат характерных точек границы части земельного участка, м
	X	Y		
1	2	3	4	5
415	319561.5	2230123.75	данные отсутствуют	данные отсутствуют
416	319582	2230177.79	данные отсутствуют	данные отсутствуют
417	319602.86	2230232.86	данные отсутствуют	данные отсутствуют
418	319625.47	2230292.68	данные отсутствуют	данные отсутствуют
419	319630.51	2230305.8	данные отсутствуют	данные отсутствуют
420	319610.23	2230314.33	данные отсутствуют	данные отсутствуют
421	319604.92	2230300.51	данные отсутствуют	данные отсутствуют
422	319582.28	2230240.64	данные отсутствуют	данные отсутствуют
423	319570.49	2230209.53	данные отсутствуют	данные отсутствуют
424	319582.98	2230204.97	данные отсутствуют	данные отсутствуют
425	319521.47	2230042.64	данные отсутствуют	данные отсутствуют
426	319525.54	2230030.59	данные отсутствуют	данные отсутствуют
427	319571.54	2230001.45	данные отсутствуют	данные отсутствуют
428	319550.28	2230010.6	данные отсутствуют	данные отсутствуют
429	319549.47	2230009.68	данные отсутствуют	данные отсутствуют
430	319522.57	2230021.15	данные отсутствуют	данные отсутствуют
431	319523.01	2230022.32	данные отсутствуют	данные отсутствуют

1903

Раздел 4.2

Сведения о частях земельного участка

Земельный участок			
(вид объекта недвижимости)			
Лист № __ Раздела 4.2	Всего листов раздела 4.2 : __	Всего разделов: __	Всего листов выписки: __
14.07.2022 № **/****/*****			
Кадастровый номер:		47:29:0574001:303	

Номер точки	Координаты, м		Описание закрепления на местности	Средняя квадратическая погрешность определения координат характерных точек границы части земельного участка, м
	X	Y		
1	2	3	4	5
432	319502.79	2230031.02	данные отсутствуют	данные отсутствуют
433	319494.45	2230009.22	данные отсутствуют	данные отсутствуют
434	319555.47	2229983.21	данные отсутствуют	данные отсутствуют
435	320143.32	2230298.27	данные отсутствуют	данные отсутствуют
436	320128.24	2230309.58	данные отсутствуют	данные отсутствуют
437	320047.55	2230342.74	данные отсутствуют	данные отсутствуют
438	320057.89	2230335.17	данные отсутствуют	данные отсутствуют
439	320113.57	2230293.07	данные отсутствуют	данные отсутствуют
440	320134.65	2230277.26	данные отсутствуют	данные отсутствуют
441	319576.72	2230007.32	данные отсутствуют	данные отсутствуют
442	319577.35	2230008.04	данные отсутствуют	данные отсутствуют
443	319579.5	2230011.86	данные отсутствуют	данные отсутствуют
444	319580.04	2230015.01	данные отсутствуют	данные отсутствуют
445	319579.35	2230019.11	данные отсутствуют	данные отсутствуют
446	319576.93	2230022.92	данные отсутствуют	данные отсутствуют
447	319574.1	2230025.03	данные отсутствуют	данные отсутствуют
448	319571.22	2230026.04	данные отсутствуют	данные отсутствуют

1904

Раздел 4.2

Сведения о частях земельного участка

Земельный участок			
(вид объекта недвижимости)			
Лист № __ Раздела 4.2	Всего листов раздела 4.2 : __	Всего разделов: __	Всего листов выписки: __
14.07.2022 № **/****/*****			
Кадастровый номер:		47:29:0574001:303	

Номер точки	Координаты, м		Описание закрепления на местности	Средняя квадратическая погрешность определения координат характерных точек границы части земельного участка, м
	X	Y		
1	2	3	4	5
449	319570.2	2230026.08	данные отсутствуют	данные отсутствуют
450	319559.42	2230022.44	данные отсутствуют	данные отсутствуют
451	319555.48	2230020.2	данные отсутствуют	данные отсутствуют
452	319556.44	2230017.6	данные отсутствуют	данные отсутствуют
453	319555.78	2230016.84	данные отсутствуют	данные отсутствуют
454	319832.37	2229863.88	данные отсутствуют	данные отсутствуют
455	319854.52	2229867.93	данные отсутствуют	данные отсутствуют
456	319857.32	2229868.88	данные отсутствуют	данные отсутствуют
457	319859.71	2229870.62	данные отсутствуют	данные отсутствуют
458	319861.5	2229872.98	данные отсутствуют	данные отсутствуют
459	319867.83	2229884.58	данные отсутствуют	данные отсутствуют
460	319848.58	2229893.01	данные отсутствуют	данные отсутствуют
461	319845.63	2229887.57	данные отсутствуют	данные отсутствуют
462	319831.87	2229885.09	данные отсутствуют	данные отсутствуют
463	319772.29	2229910.76	данные отсутствуют	данные отсутствуют
464	319760.83	2229915.72	данные отсутствуют	данные отсутствуют
465	319680.59	2229950.38	данные отсутствуют	данные отсутствуют

1905

Раздел 4.2

Сведения о частях земельного участка

Земельный участок			
(вид объекта недвижимости)			
Лист № __ Раздела 4.2	Всего листов раздела 4.2 : __	Всего разделов: __	Всего листов выписки: __
14.07.2022 № **/****/*****			
Кадастровый номер:		47:29:0574001:303	

Номер точки	Координаты, м		Описание закрепления на местности	Средняя квадратическая погрешность определения координат характерных точек границы части земельного участка, м
	X	Y		
1	2	3	4	5
466	319638.33	2229968.55	данные отсутствуют	данные отсутствуют
467	319580.67	2229993.11	данные отсутствуют	данные отсутствуют
468	319562.23	2230005.46	данные отсутствуют	данные отсутствуют
469	319558.3	2229989.13	данные отсутствуют	данные отсутствуют
470	319558.08	2229985.66	данные отсутствуют	данные отсутствуют
471	319559.07	2229982.33	данные отсутствуют	данные отсутствуют
472	319561.14	2229979.53	данные отсутствуют	данные отсутствуют
473	319564.05	2229977.62	данные отсутствуют	данные отсутствуют
474	319629.94	2229949.08	данные отсутствуют	данные отсутствуют
475	319696.04	2229920.66	данные отсутствуют	данные отсутствуют
476	319763.94	2229891.28	данные отсутствуют	данные отсутствуют
477	319826.65	2229864.52	данные отсутствуют	данные отсутствуют
478	319829.46	2229863.78	данные отсутствуют	данные отсутствуют
479	319583.44	2230004.27	данные отсутствуют	данные отсутствуют
480	319586.52	2230016.68	данные отсутствуют	данные отсутствуют
481	319586.79	2230019.8	данные отсутствуют	данные отсутствуют
482	319586.08	2230022.85	данные отсутствуют	данные отсутствуют

1906

Раздел 4.2

Сведения о частях земельного участка

Земельный участок			
(вид объекта недвижимости)			
Лист № __ Раздела 4.2	Всего листов раздела 4.2 : __	Всего разделов: __	Всего листов выписки: __
14.07.2022 № **/****/*****			
Кадастровый номер:		47:29:0574001:303	

Номер точки	Координаты, м		Описание закрепления на местности	Средняя квадратическая погрешность определения координат характерных точек границы части земельного участка, м
	X	Y		
1	2	3	4	5
483	319584.47	2230025.53	данные отсутствуют	данные отсутствуют
484	319582.11	2230027.58	данные отсутствуют	данные отсутствуют
485	319579.22	2230028.8	данные отсутствуют	данные отсутствуют
486	319578.18	2230029.05	данные отсутствуют	данные отсутствуют
487	319575.06	2230029.3	данные отсутствуют	данные отсутствуют
488	319572.02	2230028.57	данные отсутствуют	данные отсутствуют
489	319570.87	2230027.87	данные отсутствуют	данные отсутствуют
490	319565.77	2230020.2	данные отсутствуют	данные отсутствуют
491	319564.06	2230013.08	данные отсутствуют	данные отсутствуют
492	319871.79	2229891.84	данные отсутствуют	данные отсутствуют
493	319881.29	2229909.26	данные отсутствуют	данные отсутствуют
494	319910.67	2229964.23	данные отсутствуют	данные отсутствуют
495	319946.94	2230030.28	данные отсутствуют	данные отсутствуют
496	319948.04	2230033.46	данные отсутствуют	данные отсутствуют
497	319948.02	2230036.83	данные отсутствуют	данные отсутствуют
498	319946.88	2230040.01	данные отсутствуют	данные отсутствуют
499	319944.76	2230042.62	данные отсутствуют	данные отсутствуют

1907

Раздел 4.2

Сведения о частях земельного участка

Земельный участок			
(вид объекта недвижимости)			
Лист № __ Раздела 4.2	Всего листов раздела 4.2 : __	Всего разделов: __	Всего листов выписки: __
14.07.2022 № **/****/*****			
Кадастровый номер:		47:29:0574001:303	

Номер точки	Координаты, м		Описание закрепления на местности	Средняя квадратическая погрешность определения координат характерных точек границы части земельного участка, м
	X	Y		
1	2	3	4	5
500	319935.06	2230051.09	данные отсутствуют	данные отсутствуют
501	320001.89	2230052.4	данные отсутствуют	данные отсутствуют
502	320005.02	2230052.96	данные отсутствуют	данные отсутствуют
503	320007.8	2230054.48	данные отсутствуют	данные отсутствуют
504	320009.98	2230056.79	данные отсутствуют	данные отсутствуют
505	320011.32	2230059.67	данные отсутствуют	данные отсутствуют
506	320028.37	2230119.85	данные отсутствуют	данные отсутствуют
507	320050.31	2230196.03	данные отсутствуют	данные отсутствуют
508	320071.19	2230269.28	данные отсутствуют	данные отсутствуют
509	320087	2230326.52	данные отсутствуют	данные отсутствуют
510	320067.43	2230334.57	данные отсутствуют	данные отсутствуют
511	320050.79	2230275.06	данные отсутствуют	данные отсутствуют
512	320029.92	2230201.85	данные отсутствуют	данные отсутствуют
513	320007.99	2230125.69	данные отсутствуют	данные отсутствуют
514	319993.43	2230073.05	данные отсутствуют	данные отсутствуют
515	319929.04	2230071.94	данные отсутствуют	данные отсутствуют
516	319917.35	2230077.93	данные отсутствуют	данные отсутствуют

1908

Раздел 4.2

Сведения о частях земельного участка

Земельный участок			
(вид объекта недвижимости)			
Лист № __ Раздела 4.2	Всего листов раздела 4.2 : __	Всего разделов: __	Всего листов выписки: __
14.07.2022 № **/****/*****			
Кадастровый номер:		47:29:0574001:303	

Номер точки	Координаты, м		Описание закрепления на местности	Средняя квадратическая погрешность определения координат характерных точек границы части земельного участка, м
	X	Y		
1	2	3	4	5
517	319914.38	2230078.9	данные отсутствуют	данные отсутствуют
518	319911.92	2230079.91	данные отсутствуют	данные отсутствуют
519	319909	2230081.01	данные отсутствуют	данные отсутствуют
520	319895.6	2230083.78	данные отсутствуют	данные отсутствуют
521	319892.47	2230083.92	данные отсутствуют	данные отсутствуют
522	319889.46	2230083.1	данные отсутствуют	данные отсутствуют
523	319886.84	2230081.38	данные отсутствуют	данные отсутствуют
524	319884.89	2230078.94	данные отсутствуют	данные отсутствуют
525	319883.93	2230076.4	данные отсутствуют	данные отсутствуют
526	319883.77	2230075.76	данные отсутствуют	данные отсутствуют
527	319883.32	2230073.95	данные отсутствуют	данные отсутствуют
528	319883.54	2230070.83	данные отсутствуют	данные отсутствуют
529	319884.71	2230067.93	данные отсутствуют	данные отсутствуют
530	319886.72	2230065.53	данные отсутствуют	данные отсутствуют
531	319924.51	2230032.69	данные отсутствуют	данные отсутствуют
532	319891.98	2229974.25	данные отсутствуют	данные отсутствуют
533	319862.82	2229919.24	данные отсутствуют	данные отсутствуют

1909

Раздел 4.2

Сведения о частях земельного участка

Земельный участок			
(вид объекта недвижимости)			
Лист № __ Раздела 4.2	Всего листов раздела 4.2 : __	Всего разделов: __	Всего листов выписки: __
14.07.2022 № **/****/*****			
Кадастровый номер:		47:29:0574001:303	

Номер точки	Координаты, м		Описание закрепления на местности	Средняя квадратическая погрешность определения координат характерных точек границы части земельного участка, м
	X	Y		
1	2	3	4	5
534	319852.3	2229899.87	данные отсутствуют	данные отсутствуют

1910

Раздел 4.2

Сведения о частях земельного участка

Земельный участок				
(вид объекта недвижимости)				
Лист № ____ Раздела <u>4.2</u>		Всего листов раздела <u>4.2</u> : ____		Всего разделов: ____
Всего листов выписки: ____				
14.07.2022 № **/****/*****				
Кадастровый номер:			47:29:0574001:303	
Сведения о характерных точках границы части (частей) земельного участка				
Учетный номер части: 27				
Система координат: Местная 167				
Зона №				
Номер точки	Координаты, м		Описание закрепления на местности	Средняя квадратическая погрешность определения координат характерных точек границы части земельного участка, м
	X	Y		
1	2	3	4	5
1	319770.77	2230197.75	данные отсутствуют	данные отсутствуют
2	319778.42	2230217.75	данные отсутствуют	данные отсутствуют
3	319769.42	2230221.2	данные отсутствуют	данные отсутствуют
4	319768.5	2230221.58	данные отсутствуют	данные отсутствуют
5	319765.95	2230215.94	данные отсутствуют	данные отсутствуют
6	319766.75	2230215.57	данные отсутствуют	данные отсутствуют
7	319761.48	2230201.3	данные отсутствуют	данные отсутствуют
8	319338.29	2229970.17	данные отсутствуют	данные отсутствуют
9	319346.46	2229986.88	данные отсутствуют	данные отсутствуют
10	319314.33	2230002.58	данные отсутствуют	данные отсутствуют
11	319317.12	2230008.3	данные отсутствуют	данные отсутствуют
12	319305.85	2230013.81	данные отсутствуют	данные отсутствуют
13	319303.05	2230008.09	данные отсутствуют	данные отсутствуют
14	319273.18	2230022.69	данные отсутствуют	данные отсутствуют
15	319265.02	2230005.96	данные отсутствуют	данные отсутствуют
16	319988	2230235.6	данные отсутствуют	данные отсутствуют

1911

Раздел 4.2

Сведения о частях земельного участка

Земельный участок			
(вид объекта недвижимости)			
Лист № __ Раздела 4.2	Всего листов раздела 4.2 : __	Всего разделов: __	Всего листов выписки: __
14.07.2022 № **/***/*****			
Кадастровый номер:		47:29:0574001:303	

Номер точки	Координаты, м		Описание закрепления на местности	Средняя квадратическая погрешность определения координат характерных точек границы части земельного участка, м
	X	Y		
1	2	3	4	5
17	319992.85	2230248.75	данные отсутствуют	данные отсутствуют
18	319932.11	2230271.43	данные отсутствуют	данные отсутствуют
19	319927.19	2230258.25	данные отсутствуют	данные отсутствуют
20	319795.5	2230235.24	данные отсутствуют	данные отсутствуют
21	319798.54	2230241.62	данные отсутствуют	данные отсутствуют
22	319795	2230243.3	данные отсутствуют	данные отсутствуют
23	319792	2230236.99	данные отсутствуют	данные отсутствуют
24	319791.97	2230236.92	данные отсутствуют	данные отсутствуют
25	319877.44	2229968.03	данные отсутствуют	данные отсутствуют
26	319879.68	2229974.36	данные отсутствуют	данные отсутствуют
27	319876.63	2229975.61	данные отсутствуют	данные отсутствуют
28	319879.02	2229981.61	данные отсутствуют	данные отсутствуют
29	319851.45	2229992.36	данные отсутствуют	данные отсутствуют
30	319834.1	2229999.01	данные отсутствуют	данные отсутствуют
31	319836.05	2230004.23	данные отсутствуют	данные отсутствуют
32	319833.59	2230005.26	данные отсутствуют	данные отсутствуют
33	319835.14	2230009.23	данные отсутствуют	данные отсутствуют

1912

Раздел 4.2

Сведения о частях земельного участка

Земельный участок			
(вид объекта недвижимости)			
Лист № __ Раздела 4.2	Всего листов раздела 4.2 : __	Всего разделов: __	Всего листов выписки: __
14.07.2022 № **/****/*****			
Кадастровый номер:		47:29:0574001:303	

Номер точки	Координаты, м		Описание закрепления на местности	Средняя квадратическая погрешность определения координат характерных точек границы части земельного участка, м
	X	Y		
1	2	3	4	5
34	319828.84	2230011.68	данные отсутствуют	данные отсутствуют
35	319827.22	2230007.57	данные отсутствуют	данные отсутствуют
36	319824.13	2230008.67	данные отсутствуют	данные отсутствуют
37	319815.01	2229985.66	данные отсутствуют	данные отсутствуют
38	319825.98	2229981.24	данные отсутствуют	данные отсутствуют
39	319835.84	2229977.22	данные отсутствуют	данные отсутствуют
40	319871.65	2229963.25	данные отсутствуют	данные отсутствуют
41	319874.52	2229969.16	данные отсутствуют	данные отсутствуют
42	319896.18	2229998.87	данные отсутствуют	данные отсутствуют
43	319902.2	2230014.54	данные отсутствуют	данные отсутствуют
44	319851.75	2230033.91	данные отсутствуют	данные отсутствуют
45	319845.74	2230018.23	данные отсутствуют	данные отсутствуют
46	319846.28	2230018.02	данные отсутствуют	данные отсутствуют
47	319646.74	2229990.24	данные отсутствуют	данные отсутствуют
48	319652.6	2230005.5	данные отсутствуют	данные отсутствуют
49	319639.66	2230010.52	данные отсутствуют	данные отсутствуют
50	319634.78	2229998.18	данные отсутствуют	данные отсутствуют

1913

Раздел 4.2

Сведения о частях земельного участка

Земельный участок			
(вид объекта недвижимости)			
Лист № __ Раздела 4.2	Всего листов раздела 4.2 : __	Всего разделов: __	Всего листов выписки: __
14.07.2022 № **/****/*****			
Кадастровый номер:		47:29:0574001:303	

Номер точки	Координаты, м		Описание закрепления на местности	Средняя квадратическая погрешность определения координат характерных точек границы части земельного участка, м
	X	Y		
1	2	3	4	5
51	319635.47	2229997.88	данные отсутствуют	данные отсутствуют
52	319633.62	2229993.27	данные отсутствуют	данные отсутствуют
53	319639.49	2229990.8	данные отсутствуют	данные отсутствуют
54	319640.17	2229992.51	данные отсутствуют	данные отсутствуют
55	319960.84	2229935.2	данные отсутствуют	данные отсутствуют
56	319967.72	2229952.41	данные отсутствуют	данные отсутствуют
57	319916.9	2229972.15	данные отсутствуют	данные отсутствуют
58	319910.15	2229955.02	данные отсутствуют	данные отсутствуют
59	320091.15	2230299.08	данные отсутствуют	данные отсутствуют
60	320091.47	2230300.15	данные отсутствуют	данные отсутствуют
61	320091.18	2230301.27	данные отсутствуют	данные отсутствуют
62	320090.36	2230302.07	данные отсутствуют	данные отсутствуют
63	320089.3	2230302.33	данные отсутствуют	данные отсутствуют
64	320088.32	2230302.07	данные отсутствуют	данные отсутствуют
65	320087.51	2230301.3	данные отсутствуют	данные отсутствуют
66	320087.21	2230300.29	данные отсутствуют	данные отсутствуют
67	320087.44	2230299.22	данные отсутствуют	данные отсутствуют

1914

Раздел 4.2

Сведения о частях земельного участка

Земельный участок			
(вид объекта недвижимости)			
Лист № __ Раздела 4.2	Всего листов раздела 4.2 : __	Всего разделов: __	Всего листов выписки: __
14.07.2022 № **/****/*****			
Кадастровый номер:		47:29:0574001:303	

Номер точки	Координаты, м		Описание закрепления на местности	Средняя квадратическая погрешность определения координат характерных точек границы части земельного участка, м
	X	Y		
1	2	3	4	5
68	320088.1	2230298.46	данные отсутствуют	данные отсутствуют
69	320089.22	2230298.07	данные отсутствуют	данные отсутствуют
70	320090.43	2230298.37	данные отсутствуют	данные отсутствуют
71	319876.22	2230047.81	данные отсутствуют	данные отсутствуют
72	319876.96	2230050.13	данные отсутствуют	данные отсутствуют
73	319876.27	2230052.84	данные отсутствуют	данные отсутствуют
74	319874.48	2230054.53	данные отсутствуют	данные отсутствуют
75	319872.2	2230055.15	данные отсутствуют	данные отсутствуют
76	319869.83	2230054.54	данные отсутствуют	данные отсутствуют
77	319868.14	2230052.93	данные отсутствуют	данные отсутствуют
78	319867.41	2230050.62	данные отсутствуют	данные отсутствуют
79	319868.03	2230047.96	данные отсутствуют	данные отсутствуют
80	319869.88	2230046.18	данные отсутствуют	данные отсутствуют
81	319872.24	2230045.59	данные отсутствуют	данные отсутствуют
82	319874.45	2230046.16	данные отсутствуют	данные отсутствуют
83	319820.6	2230267.87	данные отсутствуют	данные отсутствуют
84	319822.53	2230272.55	данные отсутствуют	данные отсутствуют

1915

Раздел 4.2

Сведения о частях земельного участка

Земельный участок			
(вид объекта недвижимости)			
Лист № __ Раздела 4.2	Всего листов раздела 4.2 : __	Всего разделов: __	Всего листов выписки: __
14.07.2022 № **/****/*****			
Кадастровый номер:		47:29:0574001:303	

Номер точки	Координаты, м		Описание закрепления на местности	Средняя квадратическая погрешность определения координат характерных точек границы части земельного участка, м
	X	Y		
1	2	3	4	5
85	319816.57	2230274.82	данные отсутствуют	данные отсутствуют
86	319814.7	2230270.16	данные отсутствуют	данные отсутствуют
87	319889.6	2230291.21	данные отсутствуют	данные отсутствуют
88	319886.7	2230295.22	данные отсутствуют	данные отсутствуют
89	319915.86	2230319.46	данные отсутствуют	данные отсутствуют
90	319909	2230327.8	данные отсутствуют	данные отсутствуют
91	319895.76	2230316.9	данные отсутствуют	данные отсутствуют
92	319894.11	2230318.96	данные отсутствуют	данные отсутствуют
93	319891.4	2230316.62	данные отсутствуют	данные отсутствуют
94	319892.97	2230314.6	данные отсутствуют	данные отсутствуют
95	319876.87	2230301.35	данные отсутствуют	данные отсутствуют
96	319875.23	2230303.31	данные отсутствуют	данные отсутствуют
97	319872.39	2230300.99	данные отсутствуют	данные отсутствуют
98	319874.02	2230299.01	данные отсутствуют	данные отсутствуют
99	319857.93	2230285.76	данные отсутствуют	данные отсутствуют
100	319856.33	2230287.66	данные отсутствуют	данные отсутствуют
101	319853.48	2230285.27	данные отсутствуют	данные отсутствуют

1916

Раздел 4.2

Сведения о частях земельного участка

Земельный участок			
(вид объекта недвижимости)			
Лист № __ Раздела 4.2	Всего листов раздела 4.2 : __	Всего разделов: __	Всего листов выписки: __
14.07.2022 № **/****/*****			
Кадастровый номер:		47:29:0574001:303	

Номер точки	Координаты, м		Описание закрепления на местности	Средняя квадратическая погрешность определения координат характерных точек границы части земельного участка, м
	X	Y		
1	2	3	4	5
102	319855.01	2230283.36	данные отсутствуют	данные отсутствуют
103	319840.34	2230271.28	данные отсутствуют	данные отсутствуют
104	319842.25	2230268.35	данные отсутствуют	данные отсутствуют
105	319840.52	2230266.69	данные отсутствуют	данные отсутствуют
106	319842.77	2230264.02	данные отсутствуют	данные отсутствуют
107	319844.5	2230265.61	данные отсутствуют	данные отсутствуют
108	319846.89	2230262.71	данные отсутствуют	данные отсутствуют
109	319880.91	2230290.49	данные отсутствуют	данные отсутствуют
110	319884.01	2230286.7	данные отсутствуют	данные отсутствуют
111	319647.95	2230029.86	данные отсутствуют	данные отсутствуют
112	319664.56	2230072.26	данные отсутствуют	данные отсутствуют
113	319658.86	2230074.67	данные отсутствуют	данные отсутствуют
114	319656.58	2230068.68	данные отсутствуют	данные отсутствуют
115	319594.91	2230093.05	данные отсутствуют	данные отсутствуют
116	319580.47	2230056.19	данные отсутствуют	данные отсутствуют
117	319608.63	2230045.2	данные отсутствуют	данные отсутствуют
118	319599.76	2230022.68	данные отсутствуют	данные отсутствуют

1917

Раздел 4.2

Сведения о частях земельного участка

Земельный участок			
(вид объекта недвижимости)			
Лист № __ Раздела 4.2	Всего листов раздела 4.2 : __	Всего разделов: __	Всего листов выписки: __
14.07.2022 № **/****/*****			
Кадастровый номер:		47:29:0574001:303	

Номер точки	Координаты, м		Описание закрепления на местности	Средняя квадратическая погрешность определения координат характерных точек границы части земельного участка, м
	X	Y		
1	2	3	4	5
119	319616.73	2230015.93	данные отсутствуют	данные отсутствуют
120	319621.55	2230027.22	данные отсутствуют	данные отсутствуют
121	319623.15	2230026.57	данные отсутствуют	данные отсутствуют
122	319625.37	2230032.32	данные отсутствуют	данные отсутствуют
123	319623.64	2230033.18	данные отсутствуют	данные отсутствуют
124	319625.65	2230038.55	данные отсутствуют	данные отсутствуют
125	319556.5	2230016.51	данные отсутствуют	данные отсутствуют
126	319559.55	2230022.4	данные отсутствуют	данные отсутствуют
127	319556.22	2230023.58	данные отсутствуют	данные отсутствуют
128	319553.33	2230017.95	данные отсутствуют	данные отсутствуют
129	319690.55	2230137.99	данные отсутствуют	данные отсутствуют
130	319694.62	2230148.25	данные отсутствуют	данные отсутствуют
131	319627.13	2230174.95	данные отсутствуют	данные отсутствуют
132	319623.07	2230164.68	данные отсутствуют	данные отсутствуют
133	319564.16	2230262.2	данные отсутствуют	данные отсутствуют
134	319584.48	2230314.86	данные отсутствуют	данные отсутствуют
135	319531.81	2230335.18	данные отсутствуют	данные отсутствуют

1918

Раздел 4.2

Сведения о частях земельного участка

Земельный участок			
(вид объекта недвижимости)			
Лист № __ Раздела 4.2	Всего листов раздела 4.2 : __	Всего разделов: __	Всего листов выписки: __
14.07.2022 № **/****/*****			
Кадастровый номер:		47:29:0574001:303	

Номер точки	Координаты, м		Описание закрепления на местности	Средняя квадратическая погрешность определения координат характерных точек границы части земельного участка, м
	X	Y		
1	2	3	4	5
136	319511.5	2230282.51	данные отсутствуют	данные отсутствуют
137	319624.62	2229699.1	данные отсутствуют	данные отсутствуют
138	319627.39	2229702.12	данные отсутствуют	данные отсутствуют
139	319625.84	2229703.53	данные отсутствуют	данные отсутствуют
140	319623.08	2229700.5	данные отсутствуют	данные отсутствуют
141	319826.46	2229889.63	данные отсутствуют	данные отсутствуют
142	319828.3	2229894.1	данные отсутствуют	данные отсутствуют
143	319819.64	2229897.64	данные отсутствуют	данные отсутствуют
144	319817.72	2229893.24	данные отсутствуют	данные отсутствуют
145	319888.48	2230042.76	данные отсутствуют	данные отсутствуют
146	319889.23	2230044.94	данные отсутствуют	данные отсутствуют
147	319888.75	2230047.33	данные отсутствуют	данные отсутствуют
148	319886.95	2230049.36	данные отсутствуют	данные отсутствуют
149	319884.71	2230050.07	данные отсутствуют	данные отсутствуют
150	319882.4	2230049.58	данные отсутствуют	данные отсутствуют
151	319880.7	2230048.27	данные отсутствуют	данные отсутствуют
152	319879.66	2230045.64	данные отсутствуют	данные отсутствуют

1919

Раздел 4.2

Сведения о частях земельного участка

Земельный участок			
(вид объекта недвижимости)			
Лист № __ Раздела 4.2	Всего листов раздела 4.2 : __	Всего разделов: __	Всего листов выписки: __
14.07.2022 № **/****/*****			
Кадастровый номер:		47:29:0574001:303	

Номер точки	Координаты, м		Описание закрепления на местности	Средняя квадратическая погрешность определения координат характерных точек границы части земельного участка, м
	X	Y		
1	2	3	4	5
153	319880.28	2230042.91	данные отсутствуют	данные отсутствуют
154	319882.05	2230041.14	данные отсутствуют	данные отсутствуют
155	319884.22	2230040.52	данные отсутствуют	данные отсутствуют
156	319886.53	2230040.98	данные отсутствуют	данные отсутствуют
157	319915.49	2230112.71	данные отсутствуют	данные отсутствуют
158	319919.92	2230124.31	данные отсутствуют	данные отсутствуют
159	319886.83	2230137.16	данные отсутствуют	данные отсутствуют
160	319882.43	2230125.52	данные отсутствуют	данные отсутствуют
161	320029.11	2230293.5	данные отсутствуют	данные отсутствуют
162	320029.48	2230299.53	данные отсутствуют	данные отсутствуют
163	320029.84	2230308.77	данные отсутствуют	данные отсутствуют
164	319969.81	2230308.34	данные отсутствуют	данные отсутствуют
165	319969.42	2230298.94	данные отсутствуют	данные отсутствуют
166	319987.02	2230298.94	данные отсутствуют	данные отсутствуют
167	319987.16	2230293.83	данные отсутствуют	данные отсутствуют
168	319990.63	2230293.81	данные отсутствуют	данные отсутствуют
169	319990.64	2230298.95	данные отсутствуют	данные отсутствуют

1920

Раздел 4.2

Сведения о частях земельного участка

Земельный участок			
(вид объекта недвижимости)			
Лист № __ Раздела 4.2	Всего листов раздела 4.2 : __	Всего разделов: __	Всего листов выписки: __
14.07.2022 № **/****/*****			
Кадастровый номер:		47:29:0574001:303	

Номер точки	Координаты, м		Описание закрепления на местности	Средняя квадратическая погрешность определения координат характерных точек границы части земельного участка, м
	X	Y		
1	2	3	4	5
170	320024.71	2230299.53	данные отсутствуют	данные отсутствуют
171	320024.6	2230293.48	данные отсутствуют	данные отсутствуют
172	319971.93	2229963.21	данные отсутствуют	данные отсутствуют
173	319978.63	2229980.27	данные отсутствуют	данные отсутствуют
174	319927.75	2230000.23	данные отсутствуют	данные отсутствуют
175	319921.11	2229983.14	данные отсутствуют	данные отсутствуют
176	319863.56	2230052.15	данные отсутствуют	данные отсутствуют
177	319864.38	2230054.63	данные отсутствуют	данные отсутствуют
178	319863.7	2230057.28	данные отсутствуют	данные отсутствуют
179	319861.78	2230059.08	данные отсутствуют	данные отсутствуют
180	319859.56	2230059.6	данные отсутствуют	данные отсутствуют
181	319857.51	2230059.12	данные отсутствуют	данные отсутствуют
182	319855.64	2230057.5	данные отсутствуют	данные отсутствуют
183	319854.82	2230054.72	данные отсутствуют	данные отсутствуют
184	319855.67	2230052.09	данные отсутствуют	данные отсутствуют
185	319857.31	2230050.63	данные отсутствуют	данные отсутствуют
186	319859.6	2230050.02	данные отсутствуют	данные отсутствуют

1921

Раздел 4.2

Сведения о частях земельного участка

Земельный участок			
(вид объекта недвижимости)			
Лист № __ Раздела 4.2	Всего листов раздела 4.2 : __	Всего разделов: __	Всего листов выписки: __
14.07.2022 № **/****/*****			
Кадастровый номер:		47:29:0574001:303	

Номер точки	Координаты, м		Описание закрепления на местности	Средняя квадратическая погрешность определения координат характерных точек границы части земельного участка, м
	X	Y		
1	2	3	4	5
187	319861.82	2230050.59	данные отсутствуют	данные отсутствуют
188	319849.98	2230055.96	данные отсутствуют	данные отсутствуют
189	319851.44	2230057.56	данные отсутствуют	данные отсутствуют
190	319852.05	2230059.73	данные отсутствуют	данные отсутствуют
191	319851.48	2230062.17	данные отсутствуют	данные отсутствуют
192	319849.84	2230063.93	данные отсутствуют	данные отсутствуют
193	319847.37	2230064.68	данные отсутствуют	данные отсутствуют
194	319845.13	2230064.17	данные отсутствуют	данные отсутствуют
195	319843.28	2230062.52	данные отсутствуют	данные отсутствуют
196	319842.44	2230060.19	данные отсутствуют	данные отсутствуют
197	319843.05	2230057.64	данные отсутствуют	данные отсутствуют
198	319844.82	2230055.79	данные отсутствуют	данные отсутствуют
199	319847.18	2230055.11	данные отсутствуют	данные отсутствуют
200	319786.01	2229952.5	данные отсутствуют	данные отсутствуют
201	319779.9	2229954.85	данные отсутствуют	данные отсутствуют
202	319779.37	2229953.67	данные отсутствуют	данные отсутствуют
203	319753.36	2229964.14	данные отсутствуют	данные отсутствуют

1922

Раздел 4.2

Сведения о частях земельного участка

Земельный участок			
(вид объекта недвижимости)			
Лист № __ Раздела 4.2	Всего листов раздела 4.2 : __	Всего разделов: __	Всего листов выписки: __
14.07.2022 № **/****/*****			
Кадастровый номер:		47:29:0574001:303	

Номер точки	Координаты, м		Описание закрепления на местности	Средняя квадратическая погрешность определения координат характерных точек границы части земельного участка, м
	X	Y		
1	2	3	4	5
204	319762.1	2229986.3	данные отсутствуют	данные отсутствуют
205	319790.04	2229975.25	данные отсутствуют	данные отсутствуют
206	319804.47	2230012.14	данные отсутствуют	данные отсутствуют
207	319776.47	2230023.08	данные отсутствуют	данные отсутствуют
208	319785.11	2230045.31	данные отсутствуют	данные отсутствуют
209	319813.16	2230034.33	данные отсутствуют	данные отсутствуют
210	319827.58	2230071.22	данные отсутствуют	данные отсутствуют
211	319799.62	2230082.13	данные отсутствуют	данные отсутствуют
212	319808.33	2230104.32	данные отсутствуют	данные отсутствуют
213	319836.34	2230093.35	данные отсутствуют	данные отсутствуют
214	319850.72	2230130.21	данные отсутствуют	данные отсутствуют
215	319822.57	2230141.28	данные отсутствуют	данные отсутствуют
216	319831.46	2230163.39	данные отсутствуют	данные отсутствуют
217	319859.46	2230152.52	данные отсутствуют	данные отсутствуют
218	319873.81	2230189.25	данные отсутствуют	данные отсутствуют
219	319812.41	2230213.31	данные отсутствуют	данные отсутствуют
220	319814.55	2230219.09	данные отсутствуют	данные отсутствуют

1923

Раздел 4.2

Сведения о частях земельного участка

Земельный участок			
(вид объекта недвижимости)			
Лист № __ Раздела 4.2	Всего листов раздела 4.2 : __	Всего разделов: __	Всего листов выписки: __
14.07.2022 № **/****/*****			
Кадастровый номер:		47:29:0574001:303	

Номер точки	Координаты, м		Описание закрепления на местности	Средняя квадратическая погрешность определения координат характерных точек границы части земельного участка, м
	X	Y		
1	2	3	4	5
221	319808.54	2230221.24	данные отсутствуют	данные отсутствуют
222	319806.27	2230215.63	данные отсутствуют	данные отсутствуют
223	319791.85	2230178.94	данные отсутствуют	данные отсутствуют
224	319814.24	2230170.11	данные отсутствуют	данные отсутствуют
225	319805.52	2230147.88	данные отсутствуют	данные отсутствуют
226	319789.06	2230154.32	данные отсутствуют	данные отсутствуют
227	319791.24	2230159.96	данные отсутствуют	данные отсутствуют
228	319785.52	2230162.18	данные отсутствуют	данные отсутствуют
229	319783.13	2230156.64	данные отсутствуют	данные отсутствуют
230	319768.64	2230119.83	данные отсутствуют	данные отсутствуют
231	319766.44	2230114.22	данные отсутствуют	данные отсутствуют
232	319772.68	2230111.89	данные отсутствуют	данные отсутствуют
233	319774.83	2230117.44	данные отсутствуют	данные отсутствуют
234	319791.11	2230111.14	данные отсутствуют	данные отсутствуют
235	319782.38	2230088.86	данные отсутствуют	данные отсутствуют
236	319766.01	2230095.24	данные отсутствуют	данные отсутствуют
237	319768.23	2230100.76	данные отсутствуют	данные отсутствуют

1924

Раздел 4.2

Сведения о частях земельного участка

Земельный участок			
(вид объекта недвижимости)			
Лист № __ Раздела 4.2	Всего листов раздела 4.2 : __	Всего разделов: __	Всего листов выписки: __
14.07.2022 № **/****/*****			
Кадастровый номер:		47:29:0574001:303	

Номер точки	Координаты, м		Описание закрепления на местности	Средняя квадратическая погрешность определения координат характерных точек границы части земельного участка, м
	X	Y		
1	2	3	4	5
238	319762.1	2230103.25	данные отсутствуют	данные отсутствуют
239	319759.89	2230097.63	данные отсутствуют	данные отсутствуют
240	319745.57	2230060.72	данные отсутствуют	данные отсутствуют
241	319767.91	2230051.99	данные отсутствуют	данные отсутствуют
242	319759.22	2230029.82	данные отсутствуют	данные отсутствуют
243	319742.99	2230036.17	данные отсутствуют	данные отсутствуют
244	319745.19	2230041.75	данные отсутствуют	данные отсутствуют
245	319739.15	2230044.08	данные отсутствуют	данные отсутствуют
246	319736.89	2230038.54	данные отсутствуют	данные отсутствуют
247	319722.48	2230001.86	данные отсутствуют	данные отсутствуют
248	319744.66	2229993.06	данные отсутствуют	данные отсутствуют
249	319735.88	2229970.45	данные отсутствуют	данные отсутствуют
250	319745.33	2229966.73	данные отсутствуют	данные отсутствуют
251	319740.85	2229955.47	данные отсутствуют	данные отсутствуют
252	319774.88	2229942.21	данные отсутствуют	данные отсутствуют
253	319774.51	2229941.27	данные отсутствуют	данные отсутствуют
254	319780.72	2229938.75	данные отсутствуют	данные отсутствуют

1925

Раздел 4.2

Сведения о частях земельного участка

Земельный участок			
(вид объекта недвижимости)			
Лист № __ Раздела 4.2	Всего листов раздела 4.2 : __	Всего разделов: __	Всего листов выписки: __
14.07.2022 № **/****/*****			
Кадастровый номер:		47:29:0574001:303	

Номер точки	Координаты, м		Описание закрепления на местности	Средняя квадратическая погрешность определения координат характерных точек границы части земельного участка, м
	X	Y		
1	2	3	4	5
255	319538.83	2230046.93	данные отсутствуют	данные отсутствуют
256	319543.41	2230058.76	данные отсутствуют	данные отсутствуют
257	319531.7	2230063.38	данные отсутствуют	данные отсутствуют
258	319526.93	2230051.46	данные отсутствуют	данные отсутствуют
259	319678.75	2230107.1	данные отсутствуют	данные отсутствуют
260	319682.23	2230117.19	данные отсутствуют	данные отсутствуют
261	319654.31	2230127.94	данные отсутствуют	данные отсутствуют
262	319662.6	2230149.04	данные отсутствуют	данные отсутствуют
263	319649.41	2230154.26	данные отсутствуют	данные отсутствуют
264	319641.06	2230133.23	данные отсутствуют	данные отсутствуют
265	319614.42	2230143.5	данные отсутствуют	данные отсутствуют
266	319610.28	2230133.16	данные отсутствуют	данные отсутствуют
267	319883	2230053.42	данные отсутствуют	данные отсутствуют
268	319912.19	2230062.76	данные отсутствуют	данные отсутствуют
268	319912.19	2230062.76	данные отсутствуют	данные отсутствуют
268	319912.19	2230062.76	данные отсутствуют	данные отсутствуют
269	319907.37	2230064.9	данные отсутствуют	данные отсутствуют

1926

Раздел 4.2

Сведения о частях земельного участка

Земельный участок			
(вид объекта недвижимости)			
Лист № __ Раздела 4.2	Всего листов раздела 4.2 : __	Всего разделов: __	Всего листов выписки: __
14.07.2022 № **/****/*****			
Кадастровый номер:		47:29:0574001:303	

Номер точки	Координаты, м		Описание закрепления на местности	Средняя квадратическая погрешность определения координат характерных точек границы части земельного участка, м
	X	Y		
1	2	3	4	5
270	319883.17	2230057.15	данные отсутствуют	данные отсутствуют
271	319837.12	2230076.86	данные отсутствуют	данные отсутствуют
272	319775.96	2229925.46	данные отсутствуют	данные отсутствуют
273	319779.14	2229925.77	данные отсутствуют	данные отсутствуют
274	319779.77	2229925.58	данные отсутствуют	данные отсутствуют
275	319839.02	2230072.25	данные отсутствуют	данные отсутствуют
276	319907.56	2230092.17	данные отсутствуют	данные отсутствуют
277	319911.98	2230103.78	данные отсутствуют	данные отсутствуют
278	319878.9	2230116.63	данные отсутствуют	данные отсутствуют
279	319874.49	2230104.99	данные отсутствуют	данные отсутствуют
280	319867.43	2229923.16	данные отсутствуют	данные отсутствуют
281	319873.8	2229940.1	данные отсутствуют	данные отсутствуют
282	319823.35	2229959.8	данные отсутствуют	данные отсутствуют
283	319816.9	2229942.59	данные отсутствуют	данные отсутствуют
284	319980.95	2230216.2	данные отсутствуют	данные отсутствуют
285	319985.8	2230229.35	данные отсутствуют	данные отсутствуют
286	319925.05	2230252.03	данные отсутствуют	данные отсутствуют

1927

Раздел 4.2

Сведения о частях земельного участка

Земельный участок			
(вид объекта недвижимости)			
Лист № __ Раздела 4.2	Всего листов раздела 4.2 : __	Всего разделов: __	Всего листов выписки: __
14.07.2022 № **/****/*****			
Кадастровый номер:		47:29:0574001:303	

Номер точки	Координаты, м		Описание закрепления на местности	Средняя квадратическая погрешность определения координат характерных точек границы части земельного участка, м
	X	Y		
1	2	3	4	5
287	319920.14	2230238.85	данные отсутствуют	данные отсутствуют
288	319923.3	2230133.62	данные отсутствуют	данные отсутствуют
289	319927.73	2230145.22	данные отсутствуют	данные отсутствуют
290	319894.64	2230158.07	данные отсутствуют	данные отсутствуют
291	319890.24	2230146.43	данные отсутствуют	данные отсутствуют
292	319871.73	2229891.86	данные отсутствуют	данные отсутствуют
293	319881.19	2229909.29	данные отсутствуют	данные отсутствуют
294	319910.55	2229964.32	данные отсутствуют	данные отсутствуют
295	319946.99	2230030.23	данные отсутствуют	данные отсутствуют
296	319948.11	2230033.44	данные отсутствуют	данные отсутствуют
297	319948.09	2230036.83	данные отсутствуют	данные отсутствуют
298	319946.93	2230040.02	данные отсутствуют	данные отсутствуют
299	319944.77	2230042.65	данные отсутствуют	данные отсутствуют
300	319926.67	2230058.23	данные отсутствуют	данные отсутствуют
301	319928.08	2230058.08	данные отсутствуют	данные отсутствуют
302	319929.75	2230058.04	данные отсутствуют	данные отсутствуют
303	319993.15	2230061.71	данные отсутствуют	данные отсутствуют

1928

Раздел 4.2

Сведения о частях земельного участка

Земельный участок			
(вид объекта недвижимости)			
Лист № __ Раздела 4.2	Всего листов раздела 4.2 : __	Всего разделов: __	Всего листов выписки: __
14.07.2022 № **/****/*****			
Кадастровый номер:		47:29:0574001:303	

Номер точки	Координаты, м		Описание закрепления на местности	Средняя квадратическая погрешность определения координат характерных точек границы части земельного участка, м
	X	Y		
1	2	3	4	5
304	319996.12	2230062.34	данные отсутствуют	данные отсутствуют
305	319998.76	2230063.84	данные отсутствуют	данные отсутствуют
306	320000.83	2230066.06	данные отсутствуют	данные отсутствуют
307	320002.14	2230068.8	данные отсутствуют	данные отсутствуют
308	320018.33	2230122.51	данные отсутствуют	данные отсутствуют
309	320041.47	2230197.49	данные отсутствуют	данные отсутствуют
310	320062.18	2230269.03	данные отсутствуют	данные отсутствуют
311	320079.71	2230329.52	данные отсутствуют	данные отсутствуют
312	320060.33	2230337.49	данные отсутствуют	данные отсутствуют
313	320042.01	2230274.9	данные отсутствуют	данные отсутствуют
314	320021.37	2230203.57	данные отсутствуют	данные отсутствуют
315	319998.42	2230128.54	данные отсутствуют	данные отсутствуют
316	319984.39	2230082.05	данные отсутствуют	данные отсутствуют
317	319929.44	2230078.85	данные отсутствуют	данные отсутствуют
318	319911.4	2230080.83	данные отсутствуют	данные отсутствуют
319	319894.66	2230083.49	данные отсутствуют	данные отсутствуют
320	319891.45	2230083.48	данные отсутствуют	данные отсутствуют

1929

Раздел 4.2

Сведения о частях земельного участка

Земельный участок			
(вид объекта недвижимости)			
Лист № __ Раздела 4.2	Всего листов раздела 4.2 : __	Всего разделов: __	Всего листов выписки: __
14.07.2022 № **/****/*****			
Кадастровый номер:		47:29:0574001:303	

Номер точки	Координаты, м		Описание закрепления на местности	Средняя квадратическая погрешность определения координат характерных точек границы части земельного участка, м
	X	Y		
1	2	3	4	5
321	319888.41	2230082.45	данные отсутствуют	данные отсутствуют
322	319885.85	2230080.51	данные отсутствуют	данные отсутствуют
323	319884.03	2230077.86	данные отсутствуют	данные отсутствуют
324	319883.16	2230074.77	данные отсутствуют	данные отсутствуют
325	319883.3	2230071.57	данные отсутствуют	данные отсутствуют
326	319884.45	2230068.57	данные отсутствуют	данные отсутствуют
327	319886.5	2230066.09	данные отсутствуют	данные отсутствуют
328	319924.59	2230032.7	данные отсутствуют	данные отсутствуют
329	319892.14	2229974.43	данные отсутствуют	данные отсутствуют
330	319862.88	2229919.15	данные отсутствуют	данные отсутствуют
331	319852.43	2229899.81	данные отсутствуют	данные отсутствуют
332	319900.99	2230067.73	данные отсутствуют	данные отсутствуют
332	319900.99	2230067.73	данные отсутствуют	данные отсутствуют
333	319906.07	2230079.67	данные отсутствуют	данные отсутствуют
333	319906.07	2230079.67	данные отсутствуют	данные отсутствуют
334	319917.33	2230074.85	данные отсутствуют	данные отсутствуют
334	319917.33	2230074.85	данные отсутствуют	данные отсутствуют

1930

Раздел 4.2

Сведения о частях земельного участка

Земельный участок			
(вид объекта недвижимости)			
Лист № __ Раздела 4.2	Всего листов раздела 4.2 : __	Всего разделов: __	Всего листов выписки: __
14.07.2022 № **/****/*****			
Кадастровый номер:		47:29:0574001:303	

Номер точки	Координаты, м		Описание закрепления на местности	Средняя квадратическая погрешность определения координат характерных точек границы части земельного участка, м
	X	Y		
1	2	3	4	5
335	319785.21	2230282.62	данные отсутствуют	данные отсутствуют
336	319834.22	2230300.53	данные отсутствуют	данные отсутствуют
337	319887.22	2230319.5	данные отсутствуют	данные отсутствуют
338	319967.72	2230348.27	данные отсутствуют	данные отсутствуют
339	320003.09	2230361.01	данные отсутствуют	данные отсутствуют
340	319989.63	2230366.54	данные отсутствуют	данные отсутствуют
341	319949.84	2230364.19	данные отсутствуют	данные отсутствуют
342	319880.15	2230339.28	данные отсутствуют	данные отсутствуют
343	319827.04	2230320.26	данные отсутствуют	данные отсутствуют
344	319777.96	2230302.33	данные отсутствуют	данные отсутствуют
345	319773.3	2230300.61	данные отсутствуют	данные отсутствуют
346	319763.9	2230274.77	данные отсутствуют	данные отсутствуют
347	319832.43	2229863.92	данные отсутствуют	данные отсутствуют
348	319854.54	2229867.99	данные отсутствуют	данные отсутствуют
349	319857.34	2229868.95	данные отсутствуют	данные отсутствуют
350	319859.73	2229870.69	данные отсутствуют	данные отсутствуют
351	319861.52	2229873.06	данные отсутствуют	данные отсутствуют

1931

Раздел 4.2

Сведения о частях земельного участка

Земельный участок			
(вид объекта недвижимости)			
Лист № __ Раздела 4.2	Всего листов раздела 4.2 : __	Всего разделов: __	Всего листов выписки: __
14.07.2022 № **/****/*****			
Кадастровый номер:		47:29:0574001:303	

Номер точки	Координаты, м		Описание закрепления на местности	Средняя квадратическая погрешность определения координат характерных точек границы части земельного участка, м
	X	Y		
1	2	3	4	5
352	319867.78	2229884.6	данные отсутствуют	данные отсутствуют
353	319848.72	2229892.95	данные отсутствуют	данные отсутствуют
354	319845.77	2229887.5	данные отсутствуют	данные отсутствуют
355	319831.94	2229885.1	данные отсутствуют	данные отсутствуют
356	319772.24	2229910.63	данные отсутствуют	данные отсутствуют
357	319760.57	2229915.69	данные отсутствуют	данные отсутствуют
358	319760.41	2229915.68	данные отсутствуют	данные отсутствуют
358	319760.41	2229915.68	данные отсутствуют	данные отсутствуют
359	319738.06	2229922.91	данные отсутствуют	данные отсутствуют
359	319738.06	2229922.91	данные отсутствуют	данные отсутствуют
360	319681.97	2229949.72	данные отсутствуют	данные отсутствуют
361	319638.32	2229968.49	данные отсутствуют	данные отсутствуют
362	319580.66	2229993.08	данные отсутствуют	данные отсутствуют
363	319581.66	2229997.1	данные отсутствуют	данные отсутствуют
363	319581.66	2229997.1	данные отсутствуют	данные отсутствуют
364	319562.21	2230005.47	данные отсутствуют	данные отсутствуют
365	319558.29	2229989.11	данные отсутствуют	данные отсутствуют

1932

Раздел 4.2

Сведения о частях земельного участка

Земельный участок			
(вид объекта недвижимости)			
Лист № __ Раздела 4.2	Всего листов раздела 4.2 : __	Всего разделов: __	Всего листов выписки: __
14.07.2022 № **/****/*****			
Кадастровый номер:		47:29:0574001:303	

Номер точки	Координаты, м		Описание закрепления на местности	Средняя квадратическая погрешность определения координат характерных точек границы части земельного участка, м
	X	Y		
1	2	3	4	5
366	319558.08	2229985.63	данные отсутствуют	данные отсутствуют
367	319559.07	2229982.3	данные отсутствуют	данные отсутствуют
368	319561.15	2229979.5	данные отсутствуют	данные отсутствуют
369	319564.06	2229977.59	данные отсутствуют	данные отсутствуют
370	319630.03	2229949.19	данные отсутствуют	данные отсутствуют
371	319696.13	2229920.77	данные отсутствуют	данные отсутствуют
372	319763.92	2229891.36	данные отсутствуют	данные отсутствуют
373	319826.69	2229864.56	данные отсутствуют	данные отсутствуют
374	319829.52	2229863.81	данные отсутствуют	данные отсутствуют
375	319546.73	2230023.27	данные отсутствуют	данные отсутствуют
376	319549.59	2230024.53	данные отсутствуют	данные отсутствуют
377	319551.93	2230026.61	данные отсутствуют	данные отсутствуют
378	319553.51	2230029.31	данные отсутствуют	данные отсутствуют
379	319573.89	2230081.61	данные отсутствуют	данные отсутствуют
380	319596.92	2230142	данные отсутствуют	данные отсутствуют
381	319619.69	2230200.93	данные отсутствуют	данные отсутствуют
382	319672.73	2230241.66	данные отсутствуют	данные отсутствуют

1933

Раздел 4.2

Сведения о частях земельного участка

Земельный участок			
(вид объекта недвижимости)			
Лист № __ Раздела 4.2	Всего листов раздела 4.2 : __	Всего разделов: __	Всего листов выписки: __
14.07.2022 № **/****/*****			
Кадастровый номер:		47:29:0574001:303	

Номер точки	Координаты, м		Описание закрепления на местности	Средняя квадратическая погрешность определения координат характерных точек границы части земельного участка, м
	X	Y		
1	2	3	4	5
383	319732.11	2230263.07	данные отсутствуют	данные отсутствуют
384	319703.54	2230275.09	данные отсутствуют	данные отсутствуют
385	319664	2230260.82	данные отсутствуют	данные отсутствуют
386	319661.3	2230259.35	данные отсутствуют	данные отсутствуют
387	319604.47	2230215.68	данные отсутствуют	данные отсутствуют
388	319602.56	2230213.74	данные отсутствуют	данные отсутствуют
389	319601.24	2230211.36	данные отсутствуют	данные отсутствуют
390	319577.32	2230149.55	данные отсутствуют	данные отсутствуют
391	319554.31	2230089.2	данные отсутствуют	данные отсутствуют
392	319533.94	2230036.93	данные отсутствуют	данные отсутствуют
393	319533.27	2230033.87	данные отсутствуют	данные отсутствуют
394	319533.58	2230030.76	данные отсутствуют	данные отсутствуют
395	319534.84	2230027.9	данные отсутствуют	данные отсутствуют
396	319536.92	2230025.56	данные отсутствуют	данные отсутствуют
397	319538.02	2230024.92	данные отсутствуют	данные отсутствуют
398	319541.15	2230023.49	данные отсутствуют	данные отсутствуют
399	319543.61	2230022.96	данные отсутствуют	данные отсутствуют

1934

Раздел 4.2

Сведения о частях земельного участка

Земельный участок			
(вид объекта недвижимости)			
Лист № __ Раздела 4.2	Всего листов раздела 4.2 : __	Всего разделов: __	Всего листов выписки: __
14.07.2022 № **/****/*****			
Кадастровый номер:		47:29:0574001:303	

Номер точки	Координаты, м		Описание закрепления на местности	Средняя квадратическая погрешность определения координат характерных точек границы части земельного участка, м
	X	Y		
1	2	3	4	5
400	319583.43	2230004.27	данные отсутствуют	данные отсутствуют
401	319586.47	2230016.55	данные отсутствуют	данные отсутствуют
402	319586.73	2230019.67	данные отсутствуют	данные отсутствуют
403	319586.03	2230022.72	данные отсутствуют	данные отсутствуют
404	319584.41	2230025.4	данные отсутствуют	данные отсутствуют
405	319582.04	2230027.44	данные отсутствуют	данные отсутствуют
406	319579.16	2230028.66	данные отсутствуют	данные отсутствуют
407	319578.12	2230028.91	данные отсутствуют	данные отсутствуют
408	319575	2230029.16	данные отсутствуют	данные отсутствуют
409	319571.96	2230028.42	данные отсутствуют	данные отсутствуют
410	319570.82	2230027.72	данные отсутствуют	данные отсутствуют
411	319567.73	2230019.5	данные отсутствуют	данные отсутствуют
411	319567.73	2230019.5	данные отсутствуют	данные отсутствуют
411	319567.73	2230019.5	данные отсутствуют	данные отсутствуют
412	319565.74	2230020.2	данные отсутствуют	данные отсутствуют
413	319564.04	2230013.09	данные отсутствуют	данные отсутствуют
414	319526.06	2230030.35	данные отсутствуют	данные отсутствуют

1935

Раздел 4.2

Сведения о частях земельного участка

Земельный участок			
(вид объекта недвижимости)			
Лист № __ Раздела 4.2	Всего листов раздела 4.2 : __	Всего разделов: __	Всего листов выписки: __
14.07.2022 № **/****/*****			
Кадастровый номер:		47:29:0574001:303	

Номер точки	Координаты, м		Описание закрепления на местности	Средняя квадратическая погрешность определения координат характерных точек границы части земельного участка, м
	X	Y		
1	2	3	4	5
415	319561.5	2230123.75	данные отсутствуют	данные отсутствуют
416	319582	2230177.79	данные отсутствуют	данные отсутствуют
417	319602.86	2230232.86	данные отсутствуют	данные отсутствуют
418	319625.47	2230292.68	данные отсутствуют	данные отсутствуют
419	319630.51	2230305.8	данные отсутствуют	данные отсутствуют
420	319610.23	2230314.33	данные отсутствуют	данные отсутствуют
421	319604.92	2230300.51	данные отсутствуют	данные отсутствуют
422	319582.28	2230240.64	данные отсутствуют	данные отсутствуют
423	319570.49	2230209.53	данные отсутствуют	данные отсутствуют
424	319582.98	2230204.97	данные отсутствуют	данные отсутствуют
425	319521.47	2230042.64	данные отсутствуют	данные отсутствуют
426	319525.54	2230030.59	данные отсутствуют	данные отсутствуют
427	319571.54	2230001.45	данные отсутствуют	данные отсутствуют
428	319550.28	2230010.6	данные отсутствуют	данные отсутствуют
429	319549.47	2230009.68	данные отсутствуют	данные отсутствуют
430	319522.57	2230021.15	данные отсутствуют	данные отсутствуют
431	319523.01	2230022.32	данные отсутствуют	данные отсутствуют

1936

Раздел 4.2

Сведения о частях земельного участка

Земельный участок			
(вид объекта недвижимости)			
Лист № __ Раздела 4.2	Всего листов раздела 4.2 : __	Всего разделов: __	Всего листов выписки: __
14.07.2022 № **/****/*****			
Кадастровый номер:		47:29:0574001:303	

Номер точки	Координаты, м		Описание закрепления на местности	Средняя квадратическая погрешность определения координат характерных точек границы части земельного участка, м
	X	Y		
1	2	3	4	5
432	319502.79	2230031.02	данные отсутствуют	данные отсутствуют
433	319494.45	2230009.22	данные отсутствуют	данные отсутствуют
434	319555.47	2229983.21	данные отсутствуют	данные отсутствуют
435	320143.32	2230298.27	данные отсутствуют	данные отсутствуют
436	320128.24	2230309.58	данные отсутствуют	данные отсутствуют
437	320047.55	2230342.74	данные отсутствуют	данные отсутствуют
438	320057.89	2230335.17	данные отсутствуют	данные отсутствуют
439	320113.57	2230293.07	данные отсутствуют	данные отсутствуют
440	320134.65	2230277.26	данные отсутствуют	данные отсутствуют
441	319576.72	2230007.32	данные отсутствуют	данные отсутствуют
442	319577.35	2230008.04	данные отсутствуют	данные отсутствуют
443	319579.5	2230011.86	данные отсутствуют	данные отсутствуют
444	319580.04	2230015.01	данные отсутствуют	данные отсутствуют
445	319579.35	2230019.11	данные отсутствуют	данные отсутствуют
446	319576.93	2230022.92	данные отсутствуют	данные отсутствуют
447	319574.1	2230025.03	данные отсутствуют	данные отсутствуют
448	319571.22	2230026.04	данные отсутствуют	данные отсутствуют

1937

Раздел 4.2

Сведения о частях земельного участка

Земельный участок			
(вид объекта недвижимости)			
Лист № __ Раздела 4.2	Всего листов раздела 4.2 : __	Всего разделов: __	Всего листов выписки: __
14.07.2022 № **/****/*****			
Кадастровый номер:		47:29:0574001:303	

Номер точки	Координаты, м		Описание закрепления на местности	Средняя квадратическая погрешность определения координат характерных точек границы части земельного участка, м
	X	Y		
1	2	3	4	5
449	319570.2	2230026.08	данные отсутствуют	данные отсутствуют
450	319559.42	2230022.44	данные отсутствуют	данные отсутствуют
451	319555.48	2230020.2	данные отсутствуют	данные отсутствуют
452	319556.44	2230017.6	данные отсутствуют	данные отсутствуют
453	319555.78	2230016.84	данные отсутствуют	данные отсутствуют
454	319832.37	2229863.88	данные отсутствуют	данные отсутствуют
455	319854.52	2229867.93	данные отсутствуют	данные отсутствуют
456	319857.32	2229868.88	данные отсутствуют	данные отсутствуют
457	319859.71	2229870.62	данные отсутствуют	данные отсутствуют
458	319861.5	2229872.98	данные отсутствуют	данные отсутствуют
459	319867.83	2229884.58	данные отсутствуют	данные отсутствуют
460	319848.58	2229893.01	данные отсутствуют	данные отсутствуют
461	319845.63	2229887.57	данные отсутствуют	данные отсутствуют
462	319831.87	2229885.09	данные отсутствуют	данные отсутствуют
463	319772.29	2229910.76	данные отсутствуют	данные отсутствуют
464	319760.83	2229915.72	данные отсутствуют	данные отсутствуют
465	319680.59	2229950.38	данные отсутствуют	данные отсутствуют

1938

Раздел 4.2

Сведения о частях земельного участка

Земельный участок			
(вид объекта недвижимости)			
Лист № __ Раздела 4.2	Всего листов раздела 4.2 : __	Всего разделов: __	Всего листов выписки: __
14.07.2022 № **/****/*****			
Кадастровый номер:		47:29:0574001:303	

Номер точки	Координаты, м		Описание закрепления на местности	Средняя квадратическая погрешность определения координат характерных точек границы части земельного участка, м
	X	Y		
1	2	3	4	5
466	319638.33	2229968.55	данные отсутствуют	данные отсутствуют
467	319580.67	2229993.11	данные отсутствуют	данные отсутствуют
468	319562.23	2230005.46	данные отсутствуют	данные отсутствуют
469	319558.3	2229989.13	данные отсутствуют	данные отсутствуют
470	319558.08	2229985.66	данные отсутствуют	данные отсутствуют
471	319559.07	2229982.33	данные отсутствуют	данные отсутствуют
472	319561.14	2229979.53	данные отсутствуют	данные отсутствуют
473	319564.05	2229977.62	данные отсутствуют	данные отсутствуют
474	319629.94	2229949.08	данные отсутствуют	данные отсутствуют
475	319696.04	2229920.66	данные отсутствуют	данные отсутствуют
476	319763.94	2229891.28	данные отсутствуют	данные отсутствуют
477	319826.65	2229864.52	данные отсутствуют	данные отсутствуют
478	319829.46	2229863.78	данные отсутствуют	данные отсутствуют
479	319583.44	2230004.27	данные отсутствуют	данные отсутствуют
480	319586.52	2230016.68	данные отсутствуют	данные отсутствуют
481	319586.79	2230019.8	данные отсутствуют	данные отсутствуют
482	319586.08	2230022.85	данные отсутствуют	данные отсутствуют

1939

Раздел 4.2

Сведения о частях земельного участка

Земельный участок			
(вид объекта недвижимости)			
Лист № __ Раздела 4.2	Всего листов раздела 4.2 : __	Всего разделов: __	Всего листов выписки: __
14.07.2022 № **/****/*****			
Кадастровый номер:		47:29:0574001:303	

Номер точки	Координаты, м		Описание закрепления на местности	Средняя квадратическая погрешность определения координат характерных точек границы части земельного участка, м
	X	Y		
1	2	3	4	5
483	319584.47	2230025.53	данные отсутствуют	данные отсутствуют
484	319582.11	2230027.58	данные отсутствуют	данные отсутствуют
485	319579.22	2230028.8	данные отсутствуют	данные отсутствуют
486	319578.18	2230029.05	данные отсутствуют	данные отсутствуют
487	319575.06	2230029.3	данные отсутствуют	данные отсутствуют
488	319572.02	2230028.57	данные отсутствуют	данные отсутствуют
489	319570.87	2230027.87	данные отсутствуют	данные отсутствуют
490	319565.77	2230020.2	данные отсутствуют	данные отсутствуют
491	319564.06	2230013.08	данные отсутствуют	данные отсутствуют
492	319871.79	2229891.84	данные отсутствуют	данные отсутствуют
493	319881.29	2229909.26	данные отсутствуют	данные отсутствуют
494	319910.67	2229964.23	данные отсутствуют	данные отсутствуют
495	319946.94	2230030.28	данные отсутствуют	данные отсутствуют
496	319948.04	2230033.46	данные отсутствуют	данные отсутствуют
497	319948.02	2230036.83	данные отсутствуют	данные отсутствуют
498	319946.88	2230040.01	данные отсутствуют	данные отсутствуют
499	319944.76	2230042.62	данные отсутствуют	данные отсутствуют

1940

Раздел 4.2

Сведения о частях земельного участка

Земельный участок			
(вид объекта недвижимости)			
Лист № __ Раздела 4.2	Всего листов раздела 4.2 : __	Всего разделов: __	Всего листов выписки: __
14.07.2022 № **/****/*****			
Кадастровый номер:		47:29:0574001:303	

Номер точки	Координаты, м		Описание закрепления на местности	Средняя квадратическая погрешность определения координат характерных точек границы части земельного участка, м
	X	Y		
1	2	3	4	5
500	319935.06	2230051.09	данные отсутствуют	данные отсутствуют
501	320001.89	2230052.4	данные отсутствуют	данные отсутствуют
502	320005.02	2230052.96	данные отсутствуют	данные отсутствуют
503	320007.8	2230054.48	данные отсутствуют	данные отсутствуют
504	320009.98	2230056.79	данные отсутствуют	данные отсутствуют
505	320011.32	2230059.67	данные отсутствуют	данные отсутствуют
506	320028.37	2230119.85	данные отсутствуют	данные отсутствуют
507	320050.31	2230196.03	данные отсутствуют	данные отсутствуют
508	320071.19	2230269.28	данные отсутствуют	данные отсутствуют
509	320087	2230326.52	данные отсутствуют	данные отсутствуют
510	320067.43	2230334.57	данные отсутствуют	данные отсутствуют
511	320050.79	2230275.06	данные отсутствуют	данные отсутствуют
512	320029.92	2230201.85	данные отсутствуют	данные отсутствуют
513	320007.99	2230125.69	данные отсутствуют	данные отсутствуют
514	319993.43	2230073.05	данные отсутствуют	данные отсутствуют
515	319929.04	2230071.94	данные отсутствуют	данные отсутствуют
516	319917.35	2230077.93	данные отсутствуют	данные отсутствуют

1941

Раздел 4.2

Сведения о частях земельного участка

Земельный участок			
(вид объекта недвижимости)			
Лист № __ Раздела 4.2	Всего листов раздела 4.2 : __	Всего разделов: __	Всего листов выписки: __
14.07.2022 № **/****/*****			
Кадастровый номер:		47:29:0574001:303	

Номер точки	Координаты, м		Описание закрепления на местности	Средняя квадратическая погрешность определения координат характерных точек границы части земельного участка, м
	X	Y		
1	2	3	4	5
517	319914.38	2230078.9	данные отсутствуют	данные отсутствуют
518	319911.92	2230079.91	данные отсутствуют	данные отсутствуют
519	319909	2230081.01	данные отсутствуют	данные отсутствуют
520	319895.6	2230083.78	данные отсутствуют	данные отсутствуют
521	319892.47	2230083.92	данные отсутствуют	данные отсутствуют
522	319889.46	2230083.1	данные отсутствуют	данные отсутствуют
523	319886.84	2230081.38	данные отсутствуют	данные отсутствуют
524	319884.89	2230078.94	данные отсутствуют	данные отсутствуют
525	319883.93	2230076.4	данные отсутствуют	данные отсутствуют
526	319883.77	2230075.76	данные отсутствуют	данные отсутствуют
527	319883.32	2230073.95	данные отсутствуют	данные отсутствуют
528	319883.54	2230070.83	данные отсутствуют	данные отсутствуют
529	319884.71	2230067.93	данные отсутствуют	данные отсутствуют
530	319886.72	2230065.53	данные отсутствуют	данные отсутствуют
531	319924.51	2230032.69	данные отсутствуют	данные отсутствуют
532	319891.98	2229974.25	данные отсутствуют	данные отсутствуют
533	319862.82	2229919.24	данные отсутствуют	данные отсутствуют

1942

Раздел 4.2

Сведения о частях земельного участка

Земельный участок			
(вид объекта недвижимости)			
Лист № __ Раздела 4.2	Всего листов раздела 4.2 : __	Всего разделов: __	Всего листов выписки: __
14.07.2022 № **/****/*****			
Кадастровый номер:		47:29:0574001:303	

Номер точки	Координаты, м		Описание закрепления на местности	Средняя квадратическая погрешность определения координат характерных точек границы части земельного участка, м
	X	Y		
1	2	3	4	5
534	319852.3	2229899.87	данные отсутствуют	данные отсутствуют

1943

Раздел 4.2

Сведения о частях земельного участка

Земельный участок				
(вид объекта недвижимости)				
Лист № ____ Раздела 4.2		Всего листов раздела 4.2 : ____		Всего разделов: ____
Всего листов выписки: ____				
14.07.2022 № **/****/*****				
Кадастровый номер:			47:29:0574001:303	
Сведения о характерных точках границы части (частей) земельного участка				
Учетный номер части: 28				
Система координат: Местная 167				
Зона №				
Номер точки	Координаты, м		Описание закрепления на местности	Средняя квадратическая погрешность определения координат характерных точек границы части земельного участка, м
	X	Y		
1	2	3	4	5
1	319770.77	2230197.75	данные отсутствуют	данные отсутствуют
2	319778.42	2230217.75	данные отсутствуют	данные отсутствуют
3	319769.42	2230221.2	данные отсутствуют	данные отсутствуют
4	319768.5	2230221.58	данные отсутствуют	данные отсутствуют
5	319765.95	2230215.94	данные отсутствуют	данные отсутствуют
6	319766.75	2230215.57	данные отсутствуют	данные отсутствуют
7	319761.48	2230201.3	данные отсутствуют	данные отсутствуют
8	319338.29	2229970.17	данные отсутствуют	данные отсутствуют
9	319346.46	2229986.88	данные отсутствуют	данные отсутствуют
10	319314.33	2230002.58	данные отсутствуют	данные отсутствуют
11	319317.12	2230008.3	данные отсутствуют	данные отсутствуют
12	319305.85	2230013.81	данные отсутствуют	данные отсутствуют
13	319303.05	2230008.09	данные отсутствуют	данные отсутствуют
14	319273.18	2230022.69	данные отсутствуют	данные отсутствуют
15	319265.02	2230005.96	данные отсутствуют	данные отсутствуют
16	319988	2230235.6	данные отсутствуют	данные отсутствуют

1944

Раздел 4.2

Сведения о частях земельного участка

Земельный участок			
(вид объекта недвижимости)			
Лист № __ Раздела 4.2	Всего листов раздела 4.2 : __	Всего разделов: __	Всего листов выписки: __
14.07.2022 № **/***/*****			
Кадастровый номер:		47:29:0574001:303	

Номер точки	Координаты, м		Описание закрепления на местности	Средняя квадратическая погрешность определения координат характерных точек границы части земельного участка, м
	X	Y		
1	2	3	4	5
17	319992.85	2230248.75	данные отсутствуют	данные отсутствуют
18	319932.11	2230271.43	данные отсутствуют	данные отсутствуют
19	319927.19	2230258.25	данные отсутствуют	данные отсутствуют
20	319795.5	2230235.24	данные отсутствуют	данные отсутствуют
21	319798.54	2230241.62	данные отсутствуют	данные отсутствуют
22	319795	2230243.3	данные отсутствуют	данные отсутствуют
23	319792	2230236.99	данные отсутствуют	данные отсутствуют
24	319791.97	2230236.92	данные отсутствуют	данные отсутствуют
25	319877.44	2229968.03	данные отсутствуют	данные отсутствуют
26	319879.68	2229974.36	данные отсутствуют	данные отсутствуют
27	319876.63	2229975.61	данные отсутствуют	данные отсутствуют
28	319879.02	2229981.61	данные отсутствуют	данные отсутствуют
29	319851.45	2229992.36	данные отсутствуют	данные отсутствуют
30	319834.1	2229999.01	данные отсутствуют	данные отсутствуют
31	319836.05	2230004.23	данные отсутствуют	данные отсутствуют
32	319833.59	2230005.26	данные отсутствуют	данные отсутствуют
33	319835.14	2230009.23	данные отсутствуют	данные отсутствуют

1945

Раздел 4.2

Сведения о частях земельного участка

Земельный участок			
(вид объекта недвижимости)			
Лист № __ Раздела 4.2	Всего листов раздела 4.2 : __	Всего разделов: __	Всего листов выписки: __
14.07.2022 № **/****/*****			
Кадастровый номер:		47:29:0574001:303	

Номер точки	Координаты, м		Описание закрепления на местности	Средняя квадратическая погрешность определения координат характерных точек границы части земельного участка, м
	X	Y		
1	2	3	4	5
34	319828.84	2230011.68	данные отсутствуют	данные отсутствуют
35	319827.22	2230007.57	данные отсутствуют	данные отсутствуют
36	319824.13	2230008.67	данные отсутствуют	данные отсутствуют
37	319815.01	2229985.66	данные отсутствуют	данные отсутствуют
38	319825.98	2229981.24	данные отсутствуют	данные отсутствуют
39	319835.84	2229977.22	данные отсутствуют	данные отсутствуют
40	319871.65	2229963.25	данные отсутствуют	данные отсутствуют
41	319874.52	2229969.16	данные отсутствуют	данные отсутствуют
42	319896.18	2229998.87	данные отсутствуют	данные отсутствуют
43	319902.2	2230014.54	данные отсутствуют	данные отсутствуют
44	319851.75	2230033.91	данные отсутствуют	данные отсутствуют
45	319845.74	2230018.23	данные отсутствуют	данные отсутствуют
46	319846.28	2230018.02	данные отсутствуют	данные отсутствуют
47	319646.74	2229990.24	данные отсутствуют	данные отсутствуют
48	319652.6	2230005.5	данные отсутствуют	данные отсутствуют
49	319639.66	2230010.52	данные отсутствуют	данные отсутствуют
50	319634.78	2229998.18	данные отсутствуют	данные отсутствуют

1946

Раздел 4.2

Сведения о частях земельного участка

Земельный участок			
(вид объекта недвижимости)			
Лист № __ Раздела 4.2	Всего листов раздела 4.2 : __	Всего разделов: __	Всего листов выписки: __
14.07.2022 № **/****/*****			
Кадастровый номер:		47:29:0574001:303	

Номер точки	Координаты, м		Описание закрепления на местности	Средняя квадратическая погрешность определения координат характерных точек границы части земельного участка, м
	X	Y		
1	2	3	4	5
51	319635.47	2229997.88	данные отсутствуют	данные отсутствуют
52	319633.62	2229993.27	данные отсутствуют	данные отсутствуют
53	319639.49	2229990.8	данные отсутствуют	данные отсутствуют
54	319640.17	2229992.51	данные отсутствуют	данные отсутствуют
55	319960.84	2229935.2	данные отсутствуют	данные отсутствуют
56	319967.72	2229952.41	данные отсутствуют	данные отсутствуют
57	319916.9	2229972.15	данные отсутствуют	данные отсутствуют
58	319910.15	2229955.02	данные отсутствуют	данные отсутствуют
59	320091.15	2230299.08	данные отсутствуют	данные отсутствуют
60	320091.47	2230300.15	данные отсутствуют	данные отсутствуют
61	320091.18	2230301.27	данные отсутствуют	данные отсутствуют
62	320090.36	2230302.07	данные отсутствуют	данные отсутствуют
63	320089.3	2230302.33	данные отсутствуют	данные отсутствуют
64	320088.32	2230302.07	данные отсутствуют	данные отсутствуют
65	320087.51	2230301.3	данные отсутствуют	данные отсутствуют
66	320087.21	2230300.29	данные отсутствуют	данные отсутствуют
67	320087.44	2230299.22	данные отсутствуют	данные отсутствуют

1947

Раздел 4.2

Сведения о частях земельного участка

Земельный участок			
(вид объекта недвижимости)			
Лист № __ Раздела 4.2	Всего листов раздела 4.2 : __	Всего разделов: __	Всего листов выписки: __
14.07.2022 № **/****/*****			
Кадастровый номер:		47:29:0574001:303	

Номер точки	Координаты, м		Описание закрепления на местности	Средняя квадратическая погрешность определения координат характерных точек границы части земельного участка, м
	X	Y		
1	2	3	4	5
68	320088.1	2230298.46	данные отсутствуют	данные отсутствуют
69	320089.22	2230298.07	данные отсутствуют	данные отсутствуют
70	320090.43	2230298.37	данные отсутствуют	данные отсутствуют
71	319876.22	2230047.81	данные отсутствуют	данные отсутствуют
72	319876.96	2230050.13	данные отсутствуют	данные отсутствуют
73	319876.27	2230052.84	данные отсутствуют	данные отсутствуют
74	319874.48	2230054.53	данные отсутствуют	данные отсутствуют
75	319872.2	2230055.15	данные отсутствуют	данные отсутствуют
76	319869.83	2230054.54	данные отсутствуют	данные отсутствуют
77	319868.14	2230052.93	данные отсутствуют	данные отсутствуют
78	319867.41	2230050.62	данные отсутствуют	данные отсутствуют
79	319868.03	2230047.96	данные отсутствуют	данные отсутствуют
80	319869.88	2230046.18	данные отсутствуют	данные отсутствуют
81	319872.24	2230045.59	данные отсутствуют	данные отсутствуют
82	319874.45	2230046.16	данные отсутствуют	данные отсутствуют
83	319820.6	2230267.87	данные отсутствуют	данные отсутствуют
84	319822.53	2230272.55	данные отсутствуют	данные отсутствуют

1948

Раздел 4.2

Сведения о частях земельного участка

Земельный участок			
(вид объекта недвижимости)			
Лист № __ Раздела 4.2	Всего листов раздела 4.2 : __	Всего разделов: __	Всего листов выписки: __
14.07.2022 № **/****/*****			
Кадастровый номер:		47:29:0574001:303	

Номер точки	Координаты, м		Описание закрепления на местности	Средняя квадратическая погрешность определения координат характерных точек границы части земельного участка, м
	X	Y		
1	2	3	4	5
85	319816.57	2230274.82	данные отсутствуют	данные отсутствуют
86	319814.7	2230270.16	данные отсутствуют	данные отсутствуют
87	319889.6	2230291.21	данные отсутствуют	данные отсутствуют
88	319886.7	2230295.22	данные отсутствуют	данные отсутствуют
89	319915.86	2230319.46	данные отсутствуют	данные отсутствуют
90	319909	2230327.8	данные отсутствуют	данные отсутствуют
91	319895.76	2230316.9	данные отсутствуют	данные отсутствуют
92	319894.11	2230318.96	данные отсутствуют	данные отсутствуют
93	319891.4	2230316.62	данные отсутствуют	данные отсутствуют
94	319892.97	2230314.6	данные отсутствуют	данные отсутствуют
95	319876.87	2230301.35	данные отсутствуют	данные отсутствуют
96	319875.23	2230303.31	данные отсутствуют	данные отсутствуют
97	319872.39	2230300.99	данные отсутствуют	данные отсутствуют
98	319874.02	2230299.01	данные отсутствуют	данные отсутствуют
99	319857.93	2230285.76	данные отсутствуют	данные отсутствуют
100	319856.33	2230287.66	данные отсутствуют	данные отсутствуют
101	319853.48	2230285.27	данные отсутствуют	данные отсутствуют

1949

Раздел 4.2

Сведения о частях земельного участка

Земельный участок			
(вид объекта недвижимости)			
Лист № __ Раздела 4.2	Всего листов раздела 4.2 : __	Всего разделов: __	Всего листов выписки: __
14.07.2022 № **/****/*****			
Кадастровый номер:		47:29:0574001:303	

Номер точки	Координаты, м		Описание закрепления на местности	Средняя квадратическая погрешность определения координат характерных точек границы части земельного участка, м
	X	Y		
1	2	3	4	5
102	319855.01	2230283.36	данные отсутствуют	данные отсутствуют
103	319840.34	2230271.28	данные отсутствуют	данные отсутствуют
104	319842.25	2230268.35	данные отсутствуют	данные отсутствуют
105	319840.52	2230266.69	данные отсутствуют	данные отсутствуют
106	319842.77	2230264.02	данные отсутствуют	данные отсутствуют
107	319844.5	2230265.61	данные отсутствуют	данные отсутствуют
108	319846.89	2230262.71	данные отсутствуют	данные отсутствуют
109	319880.91	2230290.49	данные отсутствуют	данные отсутствуют
110	319884.01	2230286.7	данные отсутствуют	данные отсутствуют
111	319647.95	2230029.86	данные отсутствуют	данные отсутствуют
112	319664.56	2230072.26	данные отсутствуют	данные отсутствуют
113	319658.86	2230074.67	данные отсутствуют	данные отсутствуют
114	319656.58	2230068.68	данные отсутствуют	данные отсутствуют
115	319594.91	2230093.05	данные отсутствуют	данные отсутствуют
116	319580.47	2230056.19	данные отсутствуют	данные отсутствуют
117	319608.63	2230045.2	данные отсутствуют	данные отсутствуют
118	319599.76	2230022.68	данные отсутствуют	данные отсутствуют

1950

Раздел 4.2

Сведения о частях земельного участка

Земельный участок			
(вид объекта недвижимости)			
Лист № __ Раздела 4.2	Всего листов раздела 4.2 : __	Всего разделов: __	Всего листов выписки: __
14.07.2022 № **/****/*****			
Кадастровый номер:		47:29:0574001:303	

Номер точки	Координаты, м		Описание закрепления на местности	Средняя квадратическая погрешность определения координат характерных точек границы части земельного участка, м
	X	Y		
1	2	3	4	5
119	319616.73	2230015.93	данные отсутствуют	данные отсутствуют
120	319621.55	2230027.22	данные отсутствуют	данные отсутствуют
121	319623.15	2230026.57	данные отсутствуют	данные отсутствуют
122	319625.37	2230032.32	данные отсутствуют	данные отсутствуют
123	319623.64	2230033.18	данные отсутствуют	данные отсутствуют
124	319625.65	2230038.55	данные отсутствуют	данные отсутствуют
125	319556.5	2230016.51	данные отсутствуют	данные отсутствуют
126	319559.55	2230022.4	данные отсутствуют	данные отсутствуют
127	319556.22	2230023.58	данные отсутствуют	данные отсутствуют
128	319553.33	2230017.95	данные отсутствуют	данные отсутствуют
129	319690.55	2230137.99	данные отсутствуют	данные отсутствуют
130	319694.62	2230148.25	данные отсутствуют	данные отсутствуют
131	319627.13	2230174.95	данные отсутствуют	данные отсутствуют
132	319623.07	2230164.68	данные отсутствуют	данные отсутствуют
133	319564.16	2230262.2	данные отсутствуют	данные отсутствуют
134	319584.48	2230314.86	данные отсутствуют	данные отсутствуют
135	319531.81	2230335.18	данные отсутствуют	данные отсутствуют

1951

Раздел 4.2

Сведения о частях земельного участка

Земельный участок			
(вид объекта недвижимости)			
Лист № __ Раздела 4.2	Всего листов раздела 4.2 : __	Всего разделов: __	Всего листов выписки: __
14.07.2022 № **/***/*****			
Кадастровый номер:		47:29:0574001:303	

Номер точки	Координаты, м		Описание закрепления на местности	Средняя квадратическая погрешность определения координат характерных точек границы части земельного участка, м
	X	Y		
1	2	3	4	5
136	319511.5	2230282.51	данные отсутствуют	данные отсутствуют
137	319624.62	2229699.1	данные отсутствуют	данные отсутствуют
138	319627.39	2229702.12	данные отсутствуют	данные отсутствуют
139	319625.84	2229703.53	данные отсутствуют	данные отсутствуют
140	319623.08	2229700.5	данные отсутствуют	данные отсутствуют
141	319826.46	2229889.63	данные отсутствуют	данные отсутствуют
142	319828.3	2229894.1	данные отсутствуют	данные отсутствуют
143	319819.64	2229897.64	данные отсутствуют	данные отсутствуют
144	319817.72	2229893.24	данные отсутствуют	данные отсутствуют
145	319888.48	2230042.76	данные отсутствуют	данные отсутствуют
146	319889.23	2230044.94	данные отсутствуют	данные отсутствуют
147	319888.75	2230047.33	данные отсутствуют	данные отсутствуют
148	319886.95	2230049.36	данные отсутствуют	данные отсутствуют
149	319884.71	2230050.07	данные отсутствуют	данные отсутствуют
150	319882.4	2230049.58	данные отсутствуют	данные отсутствуют
151	319880.7	2230048.27	данные отсутствуют	данные отсутствуют
152	319879.66	2230045.64	данные отсутствуют	данные отсутствуют

1952

Раздел 4.2

Сведения о частях земельного участка

Земельный участок			
(вид объекта недвижимости)			
Лист № __ Раздела 4.2	Всего листов раздела 4.2 : __	Всего разделов: __	Всего листов выписки: __
14.07.2022 № **/****/*****			
Кадастровый номер:		47:29:0574001:303	

Номер точки	Координаты, м		Описание закрепления на местности	Средняя квадратическая погрешность определения координат характерных точек границы части земельного участка, м
	X	Y		
1	2	3	4	5
153	319880.28	2230042.91	данные отсутствуют	данные отсутствуют
154	319882.05	2230041.14	данные отсутствуют	данные отсутствуют
155	319884.22	2230040.52	данные отсутствуют	данные отсутствуют
156	319886.53	2230040.98	данные отсутствуют	данные отсутствуют
157	319915.49	2230112.71	данные отсутствуют	данные отсутствуют
158	319919.92	2230124.31	данные отсутствуют	данные отсутствуют
159	319886.83	2230137.16	данные отсутствуют	данные отсутствуют
160	319882.43	2230125.52	данные отсутствуют	данные отсутствуют
161	320029.11	2230293.5	данные отсутствуют	данные отсутствуют
162	320029.48	2230299.53	данные отсутствуют	данные отсутствуют
163	320029.84	2230308.77	данные отсутствуют	данные отсутствуют
164	319969.81	2230308.34	данные отсутствуют	данные отсутствуют
165	319969.42	2230298.94	данные отсутствуют	данные отсутствуют
166	319987.02	2230298.94	данные отсутствуют	данные отсутствуют
167	319987.16	2230293.83	данные отсутствуют	данные отсутствуют
168	319990.63	2230293.81	данные отсутствуют	данные отсутствуют
169	319990.64	2230298.95	данные отсутствуют	данные отсутствуют

1953

Раздел 4.2

Сведения о частях земельного участка

Земельный участок			
(вид объекта недвижимости)			
Лист № __ Раздела 4.2	Всего листов раздела 4.2 : __	Всего разделов: __	Всего листов выписки: __
14.07.2022 № **/****/*****			
Кадастровый номер:		47:29:0574001:303	

Номер точки	Координаты, м		Описание закрепления на местности	Средняя квадратическая погрешность определения координат характерных точек границы части земельного участка, м
	X	Y		
1	2	3	4	5
170	320024.71	2230299.53	данные отсутствуют	данные отсутствуют
171	320024.6	2230293.48	данные отсутствуют	данные отсутствуют
172	319971.93	2229963.21	данные отсутствуют	данные отсутствуют
173	319978.63	2229980.27	данные отсутствуют	данные отсутствуют
174	319927.75	2230000.23	данные отсутствуют	данные отсутствуют
175	319921.11	2229983.14	данные отсутствуют	данные отсутствуют
176	319863.56	2230052.15	данные отсутствуют	данные отсутствуют
177	319864.38	2230054.63	данные отсутствуют	данные отсутствуют
178	319863.7	2230057.28	данные отсутствуют	данные отсутствуют
179	319861.78	2230059.08	данные отсутствуют	данные отсутствуют
180	319859.56	2230059.6	данные отсутствуют	данные отсутствуют
181	319857.51	2230059.12	данные отсутствуют	данные отсутствуют
182	319855.64	2230057.5	данные отсутствуют	данные отсутствуют
183	319854.82	2230054.72	данные отсутствуют	данные отсутствуют
184	319855.67	2230052.09	данные отсутствуют	данные отсутствуют
185	319857.31	2230050.63	данные отсутствуют	данные отсутствуют
186	319859.6	2230050.02	данные отсутствуют	данные отсутствуют

1954

Раздел 4.2

Сведения о частях земельного участка

Земельный участок			
(вид объекта недвижимости)			
Лист № __ Раздела 4.2	Всего листов раздела 4.2 : __	Всего разделов: __	Всего листов выписки: __
14.07.2022 № **/****/*****			
Кадастровый номер:		47:29:0574001:303	

Номер точки	Координаты, м		Описание закрепления на местности	Средняя квадратическая погрешность определения координат характерных точек границы части земельного участка, м
	X	Y		
1	2	3	4	5
187	319861.82	2230050.59	данные отсутствуют	данные отсутствуют
188	319849.98	2230055.96	данные отсутствуют	данные отсутствуют
189	319851.44	2230057.56	данные отсутствуют	данные отсутствуют
190	319852.05	2230059.73	данные отсутствуют	данные отсутствуют
191	319851.48	2230062.17	данные отсутствуют	данные отсутствуют
192	319849.84	2230063.93	данные отсутствуют	данные отсутствуют
193	319847.37	2230064.68	данные отсутствуют	данные отсутствуют
194	319845.13	2230064.17	данные отсутствуют	данные отсутствуют
195	319843.28	2230062.52	данные отсутствуют	данные отсутствуют
196	319842.44	2230060.19	данные отсутствуют	данные отсутствуют
197	319843.05	2230057.64	данные отсутствуют	данные отсутствуют
198	319844.82	2230055.79	данные отсутствуют	данные отсутствуют
199	319847.18	2230055.11	данные отсутствуют	данные отсутствуют
200	319786.01	2229952.5	данные отсутствуют	данные отсутствуют
201	319779.9	2229954.85	данные отсутствуют	данные отсутствуют
202	319779.37	2229953.67	данные отсутствуют	данные отсутствуют
203	319753.36	2229964.14	данные отсутствуют	данные отсутствуют

1955

Раздел 4.2

Сведения о частях земельного участка

Земельный участок			
(вид объекта недвижимости)			
Лист № __ Раздела 4.2	Всего листов раздела 4.2 : __	Всего разделов: __	Всего листов выписки: __
14.07.2022 № **/****/*****			
Кадастровый номер:		47:29:0574001:303	

Номер точки	Координаты, м		Описание закрепления на местности	Средняя квадратическая погрешность определения координат характерных точек границы части земельного участка, м
	X	Y		
1	2	3	4	5
204	319762.1	2229986.3	данные отсутствуют	данные отсутствуют
205	319790.04	2229975.25	данные отсутствуют	данные отсутствуют
206	319804.47	2230012.14	данные отсутствуют	данные отсутствуют
207	319776.47	2230023.08	данные отсутствуют	данные отсутствуют
208	319785.11	2230045.31	данные отсутствуют	данные отсутствуют
209	319813.16	2230034.33	данные отсутствуют	данные отсутствуют
210	319827.58	2230071.22	данные отсутствуют	данные отсутствуют
211	319799.62	2230082.13	данные отсутствуют	данные отсутствуют
212	319808.33	2230104.32	данные отсутствуют	данные отсутствуют
213	319836.34	2230093.35	данные отсутствуют	данные отсутствуют
214	319850.72	2230130.21	данные отсутствуют	данные отсутствуют
215	319822.57	2230141.28	данные отсутствуют	данные отсутствуют
216	319831.46	2230163.39	данные отсутствуют	данные отсутствуют
217	319859.46	2230152.52	данные отсутствуют	данные отсутствуют
218	319873.81	2230189.25	данные отсутствуют	данные отсутствуют
219	319812.41	2230213.31	данные отсутствуют	данные отсутствуют
220	319814.55	2230219.09	данные отсутствуют	данные отсутствуют

1956

Раздел 4.2

Сведения о частях земельного участка

Земельный участок			
(вид объекта недвижимости)			
Лист № __ Раздела 4.2	Всего листов раздела 4.2 : __	Всего разделов: __	Всего листов выписки: __
14.07.2022 № **/****/*****			
Кадастровый номер:		47:29:0574001:303	

Номер точки	Координаты, м		Описание закрепления на местности	Средняя квадратическая погрешность определения координат характерных точек границы части земельного участка, м
	X	Y		
1	2	3	4	5
221	319808.54	2230221.24	данные отсутствуют	данные отсутствуют
222	319806.27	2230215.63	данные отсутствуют	данные отсутствуют
223	319791.85	2230178.94	данные отсутствуют	данные отсутствуют
224	319814.24	2230170.11	данные отсутствуют	данные отсутствуют
225	319805.52	2230147.88	данные отсутствуют	данные отсутствуют
226	319789.06	2230154.32	данные отсутствуют	данные отсутствуют
227	319791.24	2230159.96	данные отсутствуют	данные отсутствуют
228	319785.52	2230162.18	данные отсутствуют	данные отсутствуют
229	319783.13	2230156.64	данные отсутствуют	данные отсутствуют
230	319768.64	2230119.83	данные отсутствуют	данные отсутствуют
231	319766.44	2230114.22	данные отсутствуют	данные отсутствуют
232	319772.68	2230111.89	данные отсутствуют	данные отсутствуют
233	319774.83	2230117.44	данные отсутствуют	данные отсутствуют
234	319791.11	2230111.14	данные отсутствуют	данные отсутствуют
235	319782.38	2230088.86	данные отсутствуют	данные отсутствуют
236	319766.01	2230095.24	данные отсутствуют	данные отсутствуют
237	319768.23	2230100.76	данные отсутствуют	данные отсутствуют

1957

Раздел 4.2

Сведения о частях земельного участка

Земельный участок			
(вид объекта недвижимости)			
Лист № __ Раздела 4.2	Всего листов раздела 4.2 : __	Всего разделов: __	Всего листов выписки: __
14.07.2022 № **/****/*****			
Кадастровый номер:		47:29:0574001:303	

Номер точки	Координаты, м		Описание закрепления на местности	Средняя квадратическая погрешность определения координат характерных точек границы части земельного участка, м
	X	Y		
1	2	3	4	5
238	319762.1	2230103.25	данные отсутствуют	данные отсутствуют
239	319759.89	2230097.63	данные отсутствуют	данные отсутствуют
240	319745.57	2230060.72	данные отсутствуют	данные отсутствуют
241	319767.91	2230051.99	данные отсутствуют	данные отсутствуют
242	319759.22	2230029.82	данные отсутствуют	данные отсутствуют
243	319742.99	2230036.17	данные отсутствуют	данные отсутствуют
244	319745.19	2230041.75	данные отсутствуют	данные отсутствуют
245	319739.15	2230044.08	данные отсутствуют	данные отсутствуют
246	319736.89	2230038.54	данные отсутствуют	данные отсутствуют
247	319722.48	2230001.86	данные отсутствуют	данные отсутствуют
248	319744.66	2229993.06	данные отсутствуют	данные отсутствуют
249	319735.88	2229970.45	данные отсутствуют	данные отсутствуют
250	319745.33	2229966.73	данные отсутствуют	данные отсутствуют
251	319740.85	2229955.47	данные отсутствуют	данные отсутствуют
252	319774.88	2229942.21	данные отсутствуют	данные отсутствуют
253	319774.51	2229941.27	данные отсутствуют	данные отсутствуют
254	319780.72	2229938.75	данные отсутствуют	данные отсутствуют

1958

Раздел 4.2

Сведения о частях земельного участка

Земельный участок			
(вид объекта недвижимости)			
Лист № __ Раздела 4.2	Всего листов раздела 4.2 : __	Всего разделов: __	Всего листов выписки: __
14.07.2022 № **/****/*****			
Кадастровый номер:		47:29:0574001:303	

Номер точки	Координаты, м		Описание закрепления на местности	Средняя квадратическая погрешность определения координат характерных точек границы части земельного участка, м
	X	Y		
1	2	3	4	5
255	319538.83	2230046.93	данные отсутствуют	данные отсутствуют
256	319543.41	2230058.76	данные отсутствуют	данные отсутствуют
257	319531.7	2230063.38	данные отсутствуют	данные отсутствуют
258	319526.93	2230051.46	данные отсутствуют	данные отсутствуют
259	319678.75	2230107.1	данные отсутствуют	данные отсутствуют
260	319682.23	2230117.19	данные отсутствуют	данные отсутствуют
261	319654.31	2230127.94	данные отсутствуют	данные отсутствуют
262	319662.6	2230149.04	данные отсутствуют	данные отсутствуют
263	319649.41	2230154.26	данные отсутствуют	данные отсутствуют
264	319641.06	2230133.23	данные отсутствуют	данные отсутствуют
265	319614.42	2230143.5	данные отсутствуют	данные отсутствуют
266	319610.28	2230133.16	данные отсутствуют	данные отсутствуют
267	319883	2230053.42	данные отсутствуют	данные отсутствуют
268	319912.19	2230062.76	данные отсутствуют	данные отсутствуют
268	319912.19	2230062.76	данные отсутствуют	данные отсутствуют
268	319912.19	2230062.76	данные отсутствуют	данные отсутствуют
269	319907.37	2230064.9	данные отсутствуют	данные отсутствуют

1959

Раздел 4.2

Сведения о частях земельного участка

Земельный участок			
(вид объекта недвижимости)			
Лист № __ Раздела 4.2	Всего листов раздела 4.2 : __	Всего разделов: __	Всего листов выписки: __
14.07.2022 № **/****/*****			
Кадастровый номер:		47:29:0574001:303	

Номер точки	Координаты, м		Описание закрепления на местности	Средняя квадратическая погрешность определения координат характерных точек границы части земельного участка, м
	X	Y		
1	2	3	4	5
270	319883.17	2230057.15	данные отсутствуют	данные отсутствуют
271	319837.12	2230076.86	данные отсутствуют	данные отсутствуют
272	319775.96	2229925.46	данные отсутствуют	данные отсутствуют
273	319779.14	2229925.77	данные отсутствуют	данные отсутствуют
274	319779.77	2229925.58	данные отсутствуют	данные отсутствуют
275	319839.02	2230072.25	данные отсутствуют	данные отсутствуют
276	319907.56	2230092.17	данные отсутствуют	данные отсутствуют
277	319911.98	2230103.78	данные отсутствуют	данные отсутствуют
278	319878.9	2230116.63	данные отсутствуют	данные отсутствуют
279	319874.49	2230104.99	данные отсутствуют	данные отсутствуют
280	319867.43	2229923.16	данные отсутствуют	данные отсутствуют
281	319873.8	2229940.1	данные отсутствуют	данные отсутствуют
282	319823.35	2229959.8	данные отсутствуют	данные отсутствуют
283	319816.9	2229942.59	данные отсутствуют	данные отсутствуют
284	319980.95	2230216.2	данные отсутствуют	данные отсутствуют
285	319985.8	2230229.35	данные отсутствуют	данные отсутствуют
286	319925.05	2230252.03	данные отсутствуют	данные отсутствуют

1960

Раздел 4.2

Сведения о частях земельного участка

Земельный участок			
(вид объекта недвижимости)			
Лист № __ Раздела 4.2	Всего листов раздела 4.2 : __	Всего разделов: __	Всего листов выписки: __
14.07.2022 № **/****/*****			
Кадастровый номер:		47:29:0574001:303	

Номер точки	Координаты, м		Описание закрепления на местности	Средняя квадратическая погрешность определения координат характерных точек границы части земельного участка, м
	X	Y		
1	2	3	4	5
287	319920.14	2230238.85	данные отсутствуют	данные отсутствуют
288	319923.3	2230133.62	данные отсутствуют	данные отсутствуют
289	319927.73	2230145.22	данные отсутствуют	данные отсутствуют
290	319894.64	2230158.07	данные отсутствуют	данные отсутствуют
291	319890.24	2230146.43	данные отсутствуют	данные отсутствуют
292	319871.73	2229891.86	данные отсутствуют	данные отсутствуют
293	319881.19	2229909.29	данные отсутствуют	данные отсутствуют
294	319910.55	2229964.32	данные отсутствуют	данные отсутствуют
295	319946.99	2230030.23	данные отсутствуют	данные отсутствуют
296	319948.11	2230033.44	данные отсутствуют	данные отсутствуют
297	319948.09	2230036.83	данные отсутствуют	данные отсутствуют
298	319946.93	2230040.02	данные отсутствуют	данные отсутствуют
299	319944.77	2230042.65	данные отсутствуют	данные отсутствуют
300	319926.67	2230058.23	данные отсутствуют	данные отсутствуют
301	319928.08	2230058.08	данные отсутствуют	данные отсутствуют
302	319929.75	2230058.04	данные отсутствуют	данные отсутствуют
303	319993.15	2230061.71	данные отсутствуют	данные отсутствуют

1961

Раздел 4.2

Сведения о частях земельного участка

Земельный участок			
(вид объекта недвижимости)			
Лист № __ Раздела 4.2	Всего листов раздела 4.2 : __	Всего разделов: __	Всего листов выписки: __
14.07.2022 № **/****/*****			
Кадастровый номер:		47:29:0574001:303	

Номер точки	Координаты, м		Описание закрепления на местности	Средняя квадратическая погрешность определения координат характерных точек границы части земельного участка, м
	X	Y		
1	2	3	4	5
304	319996.12	2230062.34	данные отсутствуют	данные отсутствуют
305	319998.76	2230063.84	данные отсутствуют	данные отсутствуют
306	320000.83	2230066.06	данные отсутствуют	данные отсутствуют
307	320002.14	2230068.8	данные отсутствуют	данные отсутствуют
308	320018.33	2230122.51	данные отсутствуют	данные отсутствуют
309	320041.47	2230197.49	данные отсутствуют	данные отсутствуют
310	320062.18	2230269.03	данные отсутствуют	данные отсутствуют
311	320079.71	2230329.52	данные отсутствуют	данные отсутствуют
312	320060.33	2230337.49	данные отсутствуют	данные отсутствуют
313	320042.01	2230274.9	данные отсутствуют	данные отсутствуют
314	320021.37	2230203.57	данные отсутствуют	данные отсутствуют
315	319998.42	2230128.54	данные отсутствуют	данные отсутствуют
316	319984.39	2230082.05	данные отсутствуют	данные отсутствуют
317	319929.44	2230078.85	данные отсутствуют	данные отсутствуют
318	319911.4	2230080.83	данные отсутствуют	данные отсутствуют
319	319894.66	2230083.49	данные отсутствуют	данные отсутствуют
320	319891.45	2230083.48	данные отсутствуют	данные отсутствуют

1962

Раздел 4.2

Сведения о частях земельного участка

Земельный участок			
(вид объекта недвижимости)			
Лист № __ Раздела 4.2	Всего листов раздела 4.2 : __	Всего разделов: __	Всего листов выписки: __
14.07.2022 № **/****/*****			
Кадастровый номер:		47:29:0574001:303	

Номер точки	Координаты, м		Описание закрепления на местности	Средняя квадратическая погрешность определения координат характерных точек границы части земельного участка, м
	X	Y		
1	2	3	4	5
321	319888.41	2230082.45	данные отсутствуют	данные отсутствуют
322	319885.85	2230080.51	данные отсутствуют	данные отсутствуют
323	319884.03	2230077.86	данные отсутствуют	данные отсутствуют
324	319883.16	2230074.77	данные отсутствуют	данные отсутствуют
325	319883.3	2230071.57	данные отсутствуют	данные отсутствуют
326	319884.45	2230068.57	данные отсутствуют	данные отсутствуют
327	319886.5	2230066.09	данные отсутствуют	данные отсутствуют
328	319924.59	2230032.7	данные отсутствуют	данные отсутствуют
329	319892.14	2229974.43	данные отсутствуют	данные отсутствуют
330	319862.88	2229919.15	данные отсутствуют	данные отсутствуют
331	319852.43	2229899.81	данные отсутствуют	данные отсутствуют
332	319900.99	2230067.73	данные отсутствуют	данные отсутствуют
332	319900.99	2230067.73	данные отсутствуют	данные отсутствуют
333	319906.07	2230079.67	данные отсутствуют	данные отсутствуют
333	319906.07	2230079.67	данные отсутствуют	данные отсутствуют
334	319917.33	2230074.85	данные отсутствуют	данные отсутствуют
334	319917.33	2230074.85	данные отсутствуют	данные отсутствуют

1963

Раздел 4.2

Сведения о частях земельного участка

Земельный участок			
(вид объекта недвижимости)			
Лист № __ Раздела 4.2	Всего листов раздела 4.2 : __	Всего разделов: __	Всего листов выписки: __
14.07.2022 № **/****/*****			
Кадастровый номер:		47:29:0574001:303	

Номер точки	Координаты, м		Описание закрепления на местности	Средняя квадратическая погрешность определения координат характерных точек границы части земельного участка, м
	X	Y		
1	2	3	4	5
335	319785.21	2230282.62	данные отсутствуют	данные отсутствуют
336	319834.22	2230300.53	данные отсутствуют	данные отсутствуют
337	319887.22	2230319.5	данные отсутствуют	данные отсутствуют
338	319967.72	2230348.27	данные отсутствуют	данные отсутствуют
339	320003.09	2230361.01	данные отсутствуют	данные отсутствуют
340	319989.63	2230366.54	данные отсутствуют	данные отсутствуют
341	319949.84	2230364.19	данные отсутствуют	данные отсутствуют
342	319880.15	2230339.28	данные отсутствуют	данные отсутствуют
343	319827.04	2230320.26	данные отсутствуют	данные отсутствуют
344	319777.96	2230302.33	данные отсутствуют	данные отсутствуют
345	319773.3	2230300.61	данные отсутствуют	данные отсутствуют
346	319763.9	2230274.77	данные отсутствуют	данные отсутствуют
347	319832.43	2229863.92	данные отсутствуют	данные отсутствуют
348	319854.54	2229867.99	данные отсутствуют	данные отсутствуют
349	319857.34	2229868.95	данные отсутствуют	данные отсутствуют
350	319859.73	2229870.69	данные отсутствуют	данные отсутствуют
351	319861.52	2229873.06	данные отсутствуют	данные отсутствуют

1964

Раздел 4.2

Сведения о частях земельного участка

Земельный участок			
(вид объекта недвижимости)			
Лист № __ Раздела 4.2	Всего листов раздела 4.2 : __	Всего разделов: __	Всего листов выписки: __
14.07.2022 № **/****/*****			
Кадастровый номер:		47:29:0574001:303	

Номер точки	Координаты, м		Описание закрепления на местности	Средняя квадратическая погрешность определения координат характерных точек границы части земельного участка, м
	X	Y		
1	2	3	4	5
352	319867.78	2229884.6	данные отсутствуют	данные отсутствуют
353	319848.72	2229892.95	данные отсутствуют	данные отсутствуют
354	319845.77	2229887.5	данные отсутствуют	данные отсутствуют
355	319831.94	2229885.1	данные отсутствуют	данные отсутствуют
356	319772.24	2229910.63	данные отсутствуют	данные отсутствуют
357	319760.57	2229915.69	данные отсутствуют	данные отсутствуют
358	319760.41	2229915.68	данные отсутствуют	данные отсутствуют
358	319760.41	2229915.68	данные отсутствуют	данные отсутствуют
359	319738.06	2229922.91	данные отсутствуют	данные отсутствуют
359	319738.06	2229922.91	данные отсутствуют	данные отсутствуют
360	319681.97	2229949.72	данные отсутствуют	данные отсутствуют
361	319638.32	2229968.49	данные отсутствуют	данные отсутствуют
362	319580.66	2229993.08	данные отсутствуют	данные отсутствуют
363	319581.66	2229997.1	данные отсутствуют	данные отсутствуют
363	319581.66	2229997.1	данные отсутствуют	данные отсутствуют
364	319562.21	2230005.47	данные отсутствуют	данные отсутствуют
365	319558.29	2229989.11	данные отсутствуют	данные отсутствуют

1965

Раздел 4.2

Сведения о частях земельного участка

Земельный участок			
(вид объекта недвижимости)			
Лист № ___ Раздела 4.2	Всего листов раздела 4.2 : ___	Всего разделов: ___	Всего листов выписки: ___
14.07.2022 № **/****/*****			
Кадастровый номер:		47:29:0574001:303	

Номер точки	Координаты, м		Описание закрепления на местности	Средняя квадратическая погрешность определения координат характерных точек границы части земельного участка, м
	X	Y		
1	2	3	4	5
366	319558.08	2229985.63	данные отсутствуют	данные отсутствуют
367	319559.07	2229982.3	данные отсутствуют	данные отсутствуют
368	319561.15	2229979.5	данные отсутствуют	данные отсутствуют
369	319564.06	2229977.59	данные отсутствуют	данные отсутствуют
370	319630.03	2229949.19	данные отсутствуют	данные отсутствуют
371	319696.13	2229920.77	данные отсутствуют	данные отсутствуют
372	319763.92	2229891.36	данные отсутствуют	данные отсутствуют
373	319826.69	2229864.56	данные отсутствуют	данные отсутствуют
374	319829.52	2229863.81	данные отсутствуют	данные отсутствуют
375	319546.73	2230023.27	данные отсутствуют	данные отсутствуют
376	319549.59	2230024.53	данные отсутствуют	данные отсутствуют
377	319551.93	2230026.61	данные отсутствуют	данные отсутствуют
378	319553.51	2230029.31	данные отсутствуют	данные отсутствуют
379	319573.89	2230081.61	данные отсутствуют	данные отсутствуют
380	319596.92	2230142	данные отсутствуют	данные отсутствуют
381	319619.69	2230200.93	данные отсутствуют	данные отсутствуют
382	319672.73	2230241.66	данные отсутствуют	данные отсутствуют

1966

Раздел 4.2

Сведения о частях земельного участка

Земельный участок			
(вид объекта недвижимости)			
Лист № __ Раздела 4.2	Всего листов раздела 4.2 : __	Всего разделов: __	Всего листов выписки: __
14.07.2022 № **/****/*****			
Кадастровый номер:		47:29:0574001:303	

Номер точки	Координаты, м		Описание закрепления на местности	Средняя квадратическая погрешность определения координат характерных точек границы части земельного участка, м
	X	Y		
1	2	3	4	5
383	319732.11	2230263.07	данные отсутствуют	данные отсутствуют
384	319703.54	2230275.09	данные отсутствуют	данные отсутствуют
385	319664	2230260.82	данные отсутствуют	данные отсутствуют
386	319661.3	2230259.35	данные отсутствуют	данные отсутствуют
387	319604.47	2230215.68	данные отсутствуют	данные отсутствуют
388	319602.56	2230213.74	данные отсутствуют	данные отсутствуют
389	319601.24	2230211.36	данные отсутствуют	данные отсутствуют
390	319577.32	2230149.55	данные отсутствуют	данные отсутствуют
391	319554.31	2230089.2	данные отсутствуют	данные отсутствуют
392	319533.94	2230036.93	данные отсутствуют	данные отсутствуют
393	319533.27	2230033.87	данные отсутствуют	данные отсутствуют
394	319533.58	2230030.76	данные отсутствуют	данные отсутствуют
395	319534.84	2230027.9	данные отсутствуют	данные отсутствуют
396	319536.92	2230025.56	данные отсутствуют	данные отсутствуют
397	319538.02	2230024.92	данные отсутствуют	данные отсутствуют
398	319541.15	2230023.49	данные отсутствуют	данные отсутствуют
399	319543.61	2230022.96	данные отсутствуют	данные отсутствуют

1967

Раздел 4.2

Сведения о частях земельного участка

Земельный участок			
(вид объекта недвижимости)			
Лист № __ Раздела 4.2	Всего листов раздела 4.2 : __	Всего разделов: __	Всего листов выписки: __
14.07.2022 № **/****/*****			
Кадастровый номер:		47:29:0574001:303	

Номер точки	Координаты, м		Описание закрепления на местности	Средняя квадратическая погрешность определения координат характерных точек границы части земельного участка, м
	X	Y		
1	2	3	4	5
400	319583.43	2230004.27	данные отсутствуют	данные отсутствуют
401	319586.47	2230016.55	данные отсутствуют	данные отсутствуют
402	319586.73	2230019.67	данные отсутствуют	данные отсутствуют
403	319586.03	2230022.72	данные отсутствуют	данные отсутствуют
404	319584.41	2230025.4	данные отсутствуют	данные отсутствуют
405	319582.04	2230027.44	данные отсутствуют	данные отсутствуют
406	319579.16	2230028.66	данные отсутствуют	данные отсутствуют
407	319578.12	2230028.91	данные отсутствуют	данные отсутствуют
408	319575	2230029.16	данные отсутствуют	данные отсутствуют
409	319571.96	2230028.42	данные отсутствуют	данные отсутствуют
410	319570.82	2230027.72	данные отсутствуют	данные отсутствуют
411	319567.73	2230019.5	данные отсутствуют	данные отсутствуют
411	319567.73	2230019.5	данные отсутствуют	данные отсутствуют
411	319567.73	2230019.5	данные отсутствуют	данные отсутствуют
412	319565.74	2230020.2	данные отсутствуют	данные отсутствуют
413	319564.04	2230013.09	данные отсутствуют	данные отсутствуют
414	319526.06	2230030.35	данные отсутствуют	данные отсутствуют

1968

Раздел 4.2

Сведения о частях земельного участка

Земельный участок			
(вид объекта недвижимости)			
Лист № __ Раздела 4.2	Всего листов раздела 4.2 : __	Всего разделов: __	Всего листов выписки: __
14.07.2022 № **/****/*****			
Кадастровый номер:		47:29:0574001:303	

Номер точки	Координаты, м		Описание закрепления на местности	Средняя квадратическая погрешность определения координат характерных точек границы части земельного участка, м
	X	Y		
1	2	3	4	5
415	319561.5	2230123.75	данные отсутствуют	данные отсутствуют
416	319582	2230177.79	данные отсутствуют	данные отсутствуют
417	319602.86	2230232.86	данные отсутствуют	данные отсутствуют
418	319625.47	2230292.68	данные отсутствуют	данные отсутствуют
419	319630.51	2230305.8	данные отсутствуют	данные отсутствуют
420	319610.23	2230314.33	данные отсутствуют	данные отсутствуют
421	319604.92	2230300.51	данные отсутствуют	данные отсутствуют
422	319582.28	2230240.64	данные отсутствуют	данные отсутствуют
423	319570.49	2230209.53	данные отсутствуют	данные отсутствуют
424	319582.98	2230204.97	данные отсутствуют	данные отсутствуют
425	319521.47	2230042.64	данные отсутствуют	данные отсутствуют
426	319525.54	2230030.59	данные отсутствуют	данные отсутствуют
427	319571.54	2230001.45	данные отсутствуют	данные отсутствуют
428	319550.28	2230010.6	данные отсутствуют	данные отсутствуют
429	319549.47	2230009.68	данные отсутствуют	данные отсутствуют
430	319522.57	2230021.15	данные отсутствуют	данные отсутствуют
431	319523.01	2230022.32	данные отсутствуют	данные отсутствуют

1969

Раздел 4.2

Сведения о частях земельного участка

Земельный участок			
(вид объекта недвижимости)			
Лист № __ Раздела 4.2	Всего листов раздела 4.2 : __	Всего разделов: __	Всего листов выписки: __
14.07.2022 № **/****/*****			
Кадастровый номер:		47:29:0574001:303	

Номер точки	Координаты, м		Описание закрепления на местности	Средняя квадратическая погрешность определения координат характерных точек границы части земельного участка, м
	X	Y		
1	2	3	4	5
432	319502.79	2230031.02	данные отсутствуют	данные отсутствуют
433	319494.45	2230009.22	данные отсутствуют	данные отсутствуют
434	319555.47	2229983.21	данные отсутствуют	данные отсутствуют
435	320143.32	2230298.27	данные отсутствуют	данные отсутствуют
436	320128.24	2230309.58	данные отсутствуют	данные отсутствуют
437	320047.55	2230342.74	данные отсутствуют	данные отсутствуют
438	320057.89	2230335.17	данные отсутствуют	данные отсутствуют
439	320113.57	2230293.07	данные отсутствуют	данные отсутствуют
440	320134.65	2230277.26	данные отсутствуют	данные отсутствуют
441	319576.72	2230007.32	данные отсутствуют	данные отсутствуют
442	319577.35	2230008.04	данные отсутствуют	данные отсутствуют
443	319579.5	2230011.86	данные отсутствуют	данные отсутствуют
444	319580.04	2230015.01	данные отсутствуют	данные отсутствуют
445	319579.35	2230019.11	данные отсутствуют	данные отсутствуют
446	319576.93	2230022.92	данные отсутствуют	данные отсутствуют
447	319574.1	2230025.03	данные отсутствуют	данные отсутствуют
448	319571.22	2230026.04	данные отсутствуют	данные отсутствуют

1970

Раздел 4.2

Сведения о частях земельного участка

Земельный участок			
(вид объекта недвижимости)			
Лист № __ Раздела 4.2	Всего листов раздела 4.2 : __	Всего разделов: __	Всего листов выписки: __
14.07.2022 № **/****/*****			
Кадастровый номер:		47:29:0574001:303	

Номер точки	Координаты, м		Описание закрепления на местности	Средняя квадратическая погрешность определения координат характерных точек границы части земельного участка, м
	X	Y		
1	2	3	4	5
449	319570.2	2230026.08	данные отсутствуют	данные отсутствуют
450	319559.42	2230022.44	данные отсутствуют	данные отсутствуют
451	319555.48	2230020.2	данные отсутствуют	данные отсутствуют
452	319556.44	2230017.6	данные отсутствуют	данные отсутствуют
453	319555.78	2230016.84	данные отсутствуют	данные отсутствуют
454	319832.37	2229863.88	данные отсутствуют	данные отсутствуют
455	319854.52	2229867.93	данные отсутствуют	данные отсутствуют
456	319857.32	2229868.88	данные отсутствуют	данные отсутствуют
457	319859.71	2229870.62	данные отсутствуют	данные отсутствуют
458	319861.5	2229872.98	данные отсутствуют	данные отсутствуют
459	319867.83	2229884.58	данные отсутствуют	данные отсутствуют
460	319848.58	2229893.01	данные отсутствуют	данные отсутствуют
461	319845.63	2229887.57	данные отсутствуют	данные отсутствуют
462	319831.87	2229885.09	данные отсутствуют	данные отсутствуют
463	319772.29	2229910.76	данные отсутствуют	данные отсутствуют
464	319760.83	2229915.72	данные отсутствуют	данные отсутствуют
465	319680.59	2229950.38	данные отсутствуют	данные отсутствуют

1971

Раздел 4.2

Сведения о частях земельного участка

Земельный участок			
(вид объекта недвижимости)			
Лист № __ Раздела 4.2	Всего листов раздела 4.2 : __	Всего разделов: __	Всего листов выписки: __
14.07.2022 № **/****/*****			
Кадастровый номер:		47:29:0574001:303	

Номер точки	Координаты, м		Описание закрепления на местности	Средняя квадратическая погрешность определения координат характерных точек границы части земельного участка, м
	X	Y		
1	2	3	4	5
466	319638.33	2229968.55	данные отсутствуют	данные отсутствуют
467	319580.67	2229993.11	данные отсутствуют	данные отсутствуют
468	319562.23	2230005.46	данные отсутствуют	данные отсутствуют
469	319558.3	2229989.13	данные отсутствуют	данные отсутствуют
470	319558.08	2229985.66	данные отсутствуют	данные отсутствуют
471	319559.07	2229982.33	данные отсутствуют	данные отсутствуют
472	319561.14	2229979.53	данные отсутствуют	данные отсутствуют
473	319564.05	2229977.62	данные отсутствуют	данные отсутствуют
474	319629.94	2229949.08	данные отсутствуют	данные отсутствуют
475	319696.04	2229920.66	данные отсутствуют	данные отсутствуют
476	319763.94	2229891.28	данные отсутствуют	данные отсутствуют
477	319826.65	2229864.52	данные отсутствуют	данные отсутствуют
478	319829.46	2229863.78	данные отсутствуют	данные отсутствуют
479	319583.44	2230004.27	данные отсутствуют	данные отсутствуют
480	319586.52	2230016.68	данные отсутствуют	данные отсутствуют
481	319586.79	2230019.8	данные отсутствуют	данные отсутствуют
482	319586.08	2230022.85	данные отсутствуют	данные отсутствуют

1972

Раздел 4.2

Сведения о частях земельного участка

Земельный участок			
(вид объекта недвижимости)			
Лист № __ Раздела 4.2	Всего листов раздела 4.2 : __	Всего разделов: __	Всего листов выписки: __
14.07.2022 № **/****/*****			
Кадастровый номер:		47:29:0574001:303	

Номер точки	Координаты, м		Описание закрепления на местности	Средняя квадратическая погрешность определения координат характерных точек границы части земельного участка, м
	X	Y		
1	2	3	4	5
483	319584.47	2230025.53	данные отсутствуют	данные отсутствуют
484	319582.11	2230027.58	данные отсутствуют	данные отсутствуют
485	319579.22	2230028.8	данные отсутствуют	данные отсутствуют
486	319578.18	2230029.05	данные отсутствуют	данные отсутствуют
487	319575.06	2230029.3	данные отсутствуют	данные отсутствуют
488	319572.02	2230028.57	данные отсутствуют	данные отсутствуют
489	319570.87	2230027.87	данные отсутствуют	данные отсутствуют
490	319565.77	2230020.2	данные отсутствуют	данные отсутствуют
491	319564.06	2230013.08	данные отсутствуют	данные отсутствуют
492	319871.79	2229891.84	данные отсутствуют	данные отсутствуют
493	319881.29	2229909.26	данные отсутствуют	данные отсутствуют
494	319910.67	2229964.23	данные отсутствуют	данные отсутствуют
495	319946.94	2230030.28	данные отсутствуют	данные отсутствуют
496	319948.04	2230033.46	данные отсутствуют	данные отсутствуют
497	319948.02	2230036.83	данные отсутствуют	данные отсутствуют
498	319946.88	2230040.01	данные отсутствуют	данные отсутствуют
499	319944.76	2230042.62	данные отсутствуют	данные отсутствуют

1973

Раздел 4.2

Сведения о частях земельного участка

Земельный участок			
(вид объекта недвижимости)			
Лист № __ Раздела 4.2	Всего листов раздела 4.2 : __	Всего разделов: __	Всего листов выписки: __
14.07.2022 № **/****/*****			
Кадастровый номер:		47:29:0574001:303	

Номер точки	Координаты, м		Описание закрепления на местности	Средняя квадратическая погрешность определения координат характерных точек границы части земельного участка, м
	X	Y		
1	2	3	4	5
500	319935.06	2230051.09	данные отсутствуют	данные отсутствуют
501	320001.89	2230052.4	данные отсутствуют	данные отсутствуют
502	320005.02	2230052.96	данные отсутствуют	данные отсутствуют
503	320007.8	2230054.48	данные отсутствуют	данные отсутствуют
504	320009.98	2230056.79	данные отсутствуют	данные отсутствуют
505	320011.32	2230059.67	данные отсутствуют	данные отсутствуют
506	320028.37	2230119.85	данные отсутствуют	данные отсутствуют
507	320050.31	2230196.03	данные отсутствуют	данные отсутствуют
508	320071.19	2230269.28	данные отсутствуют	данные отсутствуют
509	320087	2230326.52	данные отсутствуют	данные отсутствуют
510	320067.43	2230334.57	данные отсутствуют	данные отсутствуют
511	320050.79	2230275.06	данные отсутствуют	данные отсутствуют
512	320029.92	2230201.85	данные отсутствуют	данные отсутствуют
513	320007.99	2230125.69	данные отсутствуют	данные отсутствуют
514	319993.43	2230073.05	данные отсутствуют	данные отсутствуют
515	319929.04	2230071.94	данные отсутствуют	данные отсутствуют
516	319917.35	2230077.93	данные отсутствуют	данные отсутствуют

1974

Раздел 4.2

Сведения о частях земельного участка

Земельный участок			
(вид объекта недвижимости)			
Лист № __ Раздела 4.2	Всего листов раздела 4.2 : __	Всего разделов: __	Всего листов выписки: __
14.07.2022 № **/****/*****			
Кадастровый номер:		47:29:0574001:303	

Номер точки	Координаты, м		Описание закрепления на местности	Средняя квадратическая погрешность определения координат характерных точек границы части земельного участка, м
	X	Y		
1	2	3	4	5
517	319914.38	2230078.9	данные отсутствуют	данные отсутствуют
518	319911.92	2230079.91	данные отсутствуют	данные отсутствуют
519	319909	2230081.01	данные отсутствуют	данные отсутствуют
520	319895.6	2230083.78	данные отсутствуют	данные отсутствуют
521	319892.47	2230083.92	данные отсутствуют	данные отсутствуют
522	319889.46	2230083.1	данные отсутствуют	данные отсутствуют
523	319886.84	2230081.38	данные отсутствуют	данные отсутствуют
524	319884.89	2230078.94	данные отсутствуют	данные отсутствуют
525	319883.93	2230076.4	данные отсутствуют	данные отсутствуют
526	319883.77	2230075.76	данные отсутствуют	данные отсутствуют
527	319883.32	2230073.95	данные отсутствуют	данные отсутствуют
528	319883.54	2230070.83	данные отсутствуют	данные отсутствуют
529	319884.71	2230067.93	данные отсутствуют	данные отсутствуют
530	319886.72	2230065.53	данные отсутствуют	данные отсутствуют
531	319924.51	2230032.69	данные отсутствуют	данные отсутствуют
532	319891.98	2229974.25	данные отсутствуют	данные отсутствуют
533	319862.82	2229919.24	данные отсутствуют	данные отсутствуют

1975

Раздел 4.2

Сведения о частях земельного участка

Земельный участок			
(вид объекта недвижимости)			
Лист № __ Раздела 4.2	Всего листов раздела 4.2 : __	Всего разделов: __	Всего листов выписки: __
14.07.2022 № **/****/*****			
Кадастровый номер:		47:29:0574001:303	

Номер точки	Координаты, м		Описание закрепления на местности	Средняя квадратическая погрешность определения координат характерных точек границы части земельного участка, м
	X	Y		
1	2	3	4	5
534	319852.3	2229899.87	данные отсутствуют	данные отсутствуют

1976

Раздел 4.2

Сведения о частях земельного участка

Земельный участок				
(вид объекта недвижимости)				
Лист № ____ Раздела <u>4.2</u>		Всего листов раздела <u>4.2</u> : ____		Всего разделов: ____
Всего листов выписки: ____				
14.07.2022 № **/****/*****				
Кадастровый номер:			47:29:0574001:303	
Сведения о характерных точках границы части (частей) земельного участка				
Учетный номер части: 29				
Система координат: Местная 167				
Зона №				
Номер точки	Координаты, м		Описание закрепления на местности	Средняя квадратическая погрешность определения координат характерных точек границы части земельного участка, м
	X	Y		
1	2	3	4	5
1	319770.77	2230197.75	данные отсутствуют	данные отсутствуют
2	319778.42	2230217.75	данные отсутствуют	данные отсутствуют
3	319769.42	2230221.2	данные отсутствуют	данные отсутствуют
4	319768.5	2230221.58	данные отсутствуют	данные отсутствуют
5	319765.95	2230215.94	данные отсутствуют	данные отсутствуют
6	319766.75	2230215.57	данные отсутствуют	данные отсутствуют
7	319761.48	2230201.3	данные отсутствуют	данные отсутствуют
8	319338.29	2229970.17	данные отсутствуют	данные отсутствуют
9	319346.46	2229986.88	данные отсутствуют	данные отсутствуют
10	319314.33	2230002.58	данные отсутствуют	данные отсутствуют
11	319317.12	2230008.3	данные отсутствуют	данные отсутствуют
12	319305.85	2230013.81	данные отсутствуют	данные отсутствуют
13	319303.05	2230008.09	данные отсутствуют	данные отсутствуют
14	319273.18	2230022.69	данные отсутствуют	данные отсутствуют
15	319265.02	2230005.96	данные отсутствуют	данные отсутствуют
16	319988	2230235.6	данные отсутствуют	данные отсутствуют

1977

Раздел 4.2

Сведения о частях земельного участка

Земельный участок			
(вид объекта недвижимости)			
Лист № __ Раздела 4.2	Всего листов раздела 4.2 : __	Всего разделов: __	Всего листов выписки: __
14.07.2022 № **/****/*****			
Кадастровый номер:		47:29:0574001:303	

Номер точки	Координаты, м		Описание закрепления на местности	Средняя квадратическая погрешность определения координат характерных точек границы части земельного участка, м
	X	Y		
1	2	3	4	5
17	319992.85	2230248.75	данные отсутствуют	данные отсутствуют
18	319932.11	2230271.43	данные отсутствуют	данные отсутствуют
19	319927.19	2230258.25	данные отсутствуют	данные отсутствуют
20	319795.5	2230235.24	данные отсутствуют	данные отсутствуют
21	319798.54	2230241.62	данные отсутствуют	данные отсутствуют
22	319795	2230243.3	данные отсутствуют	данные отсутствуют
23	319792	2230236.99	данные отсутствуют	данные отсутствуют
24	319791.97	2230236.92	данные отсутствуют	данные отсутствуют
25	319877.44	2229968.03	данные отсутствуют	данные отсутствуют
26	319879.68	2229974.36	данные отсутствуют	данные отсутствуют
27	319876.63	2229975.61	данные отсутствуют	данные отсутствуют
28	319879.02	2229981.61	данные отсутствуют	данные отсутствуют
29	319851.45	2229992.36	данные отсутствуют	данные отсутствуют
30	319834.1	2229999.01	данные отсутствуют	данные отсутствуют
31	319836.05	2230004.23	данные отсутствуют	данные отсутствуют
32	319833.59	2230005.26	данные отсутствуют	данные отсутствуют
33	319835.14	2230009.23	данные отсутствуют	данные отсутствуют

1978

Раздел 4.2

Сведения о частях земельного участка

Земельный участок			
(вид объекта недвижимости)			
Лист № __ Раздела 4.2	Всего листов раздела 4.2 : __	Всего разделов: __	Всего листов выписки: __
14.07.2022 № **/****/*****			
Кадастровый номер:		47:29:0574001:303	

Номер точки	Координаты, м		Описание закрепления на местности	Средняя квадратическая погрешность определения координат характерных точек границы части земельного участка, м
	X	Y		
1	2	3	4	5
34	319828.84	2230011.68	данные отсутствуют	данные отсутствуют
35	319827.22	2230007.57	данные отсутствуют	данные отсутствуют
36	319824.13	2230008.67	данные отсутствуют	данные отсутствуют
37	319815.01	2229985.66	данные отсутствуют	данные отсутствуют
38	319825.98	2229981.24	данные отсутствуют	данные отсутствуют
39	319835.84	2229977.22	данные отсутствуют	данные отсутствуют
40	319871.65	2229963.25	данные отсутствуют	данные отсутствуют
41	319874.52	2229969.16	данные отсутствуют	данные отсутствуют
42	319896.18	2229998.87	данные отсутствуют	данные отсутствуют
43	319902.2	2230014.54	данные отсутствуют	данные отсутствуют
44	319851.75	2230033.91	данные отсутствуют	данные отсутствуют
45	319845.74	2230018.23	данные отсутствуют	данные отсутствуют
46	319846.28	2230018.02	данные отсутствуют	данные отсутствуют
47	319646.74	2229990.24	данные отсутствуют	данные отсутствуют
48	319652.6	2230005.5	данные отсутствуют	данные отсутствуют
49	319639.66	2230010.52	данные отсутствуют	данные отсутствуют
50	319634.78	2229998.18	данные отсутствуют	данные отсутствуют

1979

Раздел 4.2

Сведения о частях земельного участка

Земельный участок			
(вид объекта недвижимости)			
Лист № __ Раздела 4.2	Всего листов раздела 4.2 : __	Всего разделов: __	Всего листов выписки: __
14.07.2022 № **/****/*****			
Кадастровый номер:		47:29:0574001:303	

Номер точки	Координаты, м		Описание закрепления на местности	Средняя квадратическая погрешность определения координат характерных точек границы части земельного участка, м
	X	Y		
1	2	3	4	5
51	319635.47	2229997.88	данные отсутствуют	данные отсутствуют
52	319633.62	2229993.27	данные отсутствуют	данные отсутствуют
53	319639.49	2229990.8	данные отсутствуют	данные отсутствуют
54	319640.17	2229992.51	данные отсутствуют	данные отсутствуют
55	319960.84	2229935.2	данные отсутствуют	данные отсутствуют
56	319967.72	2229952.41	данные отсутствуют	данные отсутствуют
57	319916.9	2229972.15	данные отсутствуют	данные отсутствуют
58	319910.15	2229955.02	данные отсутствуют	данные отсутствуют
59	320091.15	2230299.08	данные отсутствуют	данные отсутствуют
60	320091.47	2230300.15	данные отсутствуют	данные отсутствуют
61	320091.18	2230301.27	данные отсутствуют	данные отсутствуют
62	320090.36	2230302.07	данные отсутствуют	данные отсутствуют
63	320089.3	2230302.33	данные отсутствуют	данные отсутствуют
64	320088.32	2230302.07	данные отсутствуют	данные отсутствуют
65	320087.51	2230301.3	данные отсутствуют	данные отсутствуют
66	320087.21	2230300.29	данные отсутствуют	данные отсутствуют
67	320087.44	2230299.22	данные отсутствуют	данные отсутствуют

1980

Раздел 4.2

Сведения о частях земельного участка

Земельный участок			
(вид объекта недвижимости)			
Лист № __ Раздела 4.2	Всего листов раздела 4.2 : __	Всего разделов: __	Всего листов выписки: __
14.07.2022 № **/****/*****			
Кадастровый номер:		47:29:0574001:303	

Номер точки	Координаты, м		Описание закрепления на местности	Средняя квадратическая погрешность определения координат характерных точек границы части земельного участка, м
	X	Y		
1	2	3	4	5
68	320088.1	2230298.46	данные отсутствуют	данные отсутствуют
69	320089.22	2230298.07	данные отсутствуют	данные отсутствуют
70	320090.43	2230298.37	данные отсутствуют	данные отсутствуют
71	319876.22	2230047.81	данные отсутствуют	данные отсутствуют
72	319876.96	2230050.13	данные отсутствуют	данные отсутствуют
73	319876.27	2230052.84	данные отсутствуют	данные отсутствуют
74	319874.48	2230054.53	данные отсутствуют	данные отсутствуют
75	319872.2	2230055.15	данные отсутствуют	данные отсутствуют
76	319869.83	2230054.54	данные отсутствуют	данные отсутствуют
77	319868.14	2230052.93	данные отсутствуют	данные отсутствуют
78	319867.41	2230050.62	данные отсутствуют	данные отсутствуют
79	319868.03	2230047.96	данные отсутствуют	данные отсутствуют
80	319869.88	2230046.18	данные отсутствуют	данные отсутствуют
81	319872.24	2230045.59	данные отсутствуют	данные отсутствуют
82	319874.45	2230046.16	данные отсутствуют	данные отсутствуют
83	319820.6	2230267.87	данные отсутствуют	данные отсутствуют
84	319822.53	2230272.55	данные отсутствуют	данные отсутствуют

1981

Раздел 4.2

Сведения о частях земельного участка

Земельный участок			
(вид объекта недвижимости)			
Лист № __ Раздела 4.2	Всего листов раздела 4.2 : __	Всего разделов: __	Всего листов выписки: __
14.07.2022 № **/****/*****			
Кадастровый номер:		47:29:0574001:303	

Номер точки	Координаты, м		Описание закрепления на местности	Средняя квадратическая погрешность определения координат характерных точек границы части земельного участка, м
	X	Y		
1	2	3	4	5
85	319816.57	2230274.82	данные отсутствуют	данные отсутствуют
86	319814.7	2230270.16	данные отсутствуют	данные отсутствуют
87	319889.6	2230291.21	данные отсутствуют	данные отсутствуют
88	319886.7	2230295.22	данные отсутствуют	данные отсутствуют
89	319915.86	2230319.46	данные отсутствуют	данные отсутствуют
90	319909	2230327.8	данные отсутствуют	данные отсутствуют
91	319895.76	2230316.9	данные отсутствуют	данные отсутствуют
92	319894.11	2230318.96	данные отсутствуют	данные отсутствуют
93	319891.4	2230316.62	данные отсутствуют	данные отсутствуют
94	319892.97	2230314.6	данные отсутствуют	данные отсутствуют
95	319876.87	2230301.35	данные отсутствуют	данные отсутствуют
96	319875.23	2230303.31	данные отсутствуют	данные отсутствуют
97	319872.39	2230300.99	данные отсутствуют	данные отсутствуют
98	319874.02	2230299.01	данные отсутствуют	данные отсутствуют
99	319857.93	2230285.76	данные отсутствуют	данные отсутствуют
100	319856.33	2230287.66	данные отсутствуют	данные отсутствуют
101	319853.48	2230285.27	данные отсутствуют	данные отсутствуют

1982

Раздел 4.2

Сведения о частях земельного участка

Земельный участок			
(вид объекта недвижимости)			
Лист № __ Раздела 4.2	Всего листов раздела 4.2 : __	Всего разделов: __	Всего листов выписки: __
14.07.2022 № **/****/*****			
Кадастровый номер:		47:29:0574001:303	

Номер точки	Координаты, м		Описание закрепления на местности	Средняя квадратическая погрешность определения координат характерных точек границы части земельного участка, м
	X	Y		
1	2	3	4	5
102	319855.01	2230283.36	данные отсутствуют	данные отсутствуют
103	319840.34	2230271.28	данные отсутствуют	данные отсутствуют
104	319842.25	2230268.35	данные отсутствуют	данные отсутствуют
105	319840.52	2230266.69	данные отсутствуют	данные отсутствуют
106	319842.77	2230264.02	данные отсутствуют	данные отсутствуют
107	319844.5	2230265.61	данные отсутствуют	данные отсутствуют
108	319846.89	2230262.71	данные отсутствуют	данные отсутствуют
109	319880.91	2230290.49	данные отсутствуют	данные отсутствуют
110	319884.01	2230286.7	данные отсутствуют	данные отсутствуют
111	319647.95	2230029.86	данные отсутствуют	данные отсутствуют
112	319664.56	2230072.26	данные отсутствуют	данные отсутствуют
113	319658.86	2230074.67	данные отсутствуют	данные отсутствуют
114	319656.58	2230068.68	данные отсутствуют	данные отсутствуют
115	319594.91	2230093.05	данные отсутствуют	данные отсутствуют
116	319580.47	2230056.19	данные отсутствуют	данные отсутствуют
117	319608.63	2230045.2	данные отсутствуют	данные отсутствуют
118	319599.76	2230022.68	данные отсутствуют	данные отсутствуют

1983

Раздел 4.2

Сведения о частях земельного участка

Земельный участок			
(вид объекта недвижимости)			
Лист № __ Раздела 4.2	Всего листов раздела 4.2 : __	Всего разделов: __	Всего листов выписки: __
14.07.2022 № **/****/*****			
Кадастровый номер:		47:29:0574001:303	

Номер точки	Координаты, м		Описание закрепления на местности	Средняя квадратическая погрешность определения координат характерных точек границы части земельного участка, м
	X	Y		
1	2	3	4	5
119	319616.73	2230015.93	данные отсутствуют	данные отсутствуют
120	319621.55	2230027.22	данные отсутствуют	данные отсутствуют
121	319623.15	2230026.57	данные отсутствуют	данные отсутствуют
122	319625.37	2230032.32	данные отсутствуют	данные отсутствуют
123	319623.64	2230033.18	данные отсутствуют	данные отсутствуют
124	319625.65	2230038.55	данные отсутствуют	данные отсутствуют
125	319556.5	2230016.51	данные отсутствуют	данные отсутствуют
126	319559.55	2230022.4	данные отсутствуют	данные отсутствуют
127	319556.22	2230023.58	данные отсутствуют	данные отсутствуют
128	319553.33	2230017.95	данные отсутствуют	данные отсутствуют
129	319690.55	2230137.99	данные отсутствуют	данные отсутствуют
130	319694.62	2230148.25	данные отсутствуют	данные отсутствуют
131	319627.13	2230174.95	данные отсутствуют	данные отсутствуют
132	319623.07	2230164.68	данные отсутствуют	данные отсутствуют
133	319564.16	2230262.2	данные отсутствуют	данные отсутствуют
134	319584.48	2230314.86	данные отсутствуют	данные отсутствуют
135	319531.81	2230335.18	данные отсутствуют	данные отсутствуют

1984

Раздел 4.2

Сведения о частях земельного участка

Земельный участок			
(вид объекта недвижимости)			
Лист № __ Раздела 4.2	Всего листов раздела 4.2 : __	Всего разделов: __	Всего листов выписки: __
14.07.2022 № **/****/*****			
Кадастровый номер:		47:29:0574001:303	

Номер точки	Координаты, м		Описание закрепления на местности	Средняя квадратическая погрешность определения координат характерных точек границы части земельного участка, м
	X	Y		
1	2	3	4	5
136	319511.5	2230282.51	данные отсутствуют	данные отсутствуют
137	319624.62	2229699.1	данные отсутствуют	данные отсутствуют
138	319627.39	2229702.12	данные отсутствуют	данные отсутствуют
139	319625.84	2229703.53	данные отсутствуют	данные отсутствуют
140	319623.08	2229700.5	данные отсутствуют	данные отсутствуют
141	319826.46	2229889.63	данные отсутствуют	данные отсутствуют
142	319828.3	2229894.1	данные отсутствуют	данные отсутствуют
143	319819.64	2229897.64	данные отсутствуют	данные отсутствуют
144	319817.72	2229893.24	данные отсутствуют	данные отсутствуют
145	319888.48	2230042.76	данные отсутствуют	данные отсутствуют
146	319889.23	2230044.94	данные отсутствуют	данные отсутствуют
147	319888.75	2230047.33	данные отсутствуют	данные отсутствуют
148	319886.95	2230049.36	данные отсутствуют	данные отсутствуют
149	319884.71	2230050.07	данные отсутствуют	данные отсутствуют
150	319882.4	2230049.58	данные отсутствуют	данные отсутствуют
151	319880.7	2230048.27	данные отсутствуют	данные отсутствуют
152	319879.66	2230045.64	данные отсутствуют	данные отсутствуют

1985

Раздел 4.2

Сведения о частях земельного участка

Земельный участок			
(вид объекта недвижимости)			
Лист № __ Раздела 4.2	Всего листов раздела 4.2 : __	Всего разделов: __	Всего листов выписки: __
14.07.2022 № **/****/*****			
Кадастровый номер:		47:29:0574001:303	

Номер точки	Координаты, м		Описание закрепления на местности	Средняя квадратическая погрешность определения координат характерных точек границы части земельного участка, м
	X	Y		
1	2	3	4	5
153	319880.28	2230042.91	данные отсутствуют	данные отсутствуют
154	319882.05	2230041.14	данные отсутствуют	данные отсутствуют
155	319884.22	2230040.52	данные отсутствуют	данные отсутствуют
156	319886.53	2230040.98	данные отсутствуют	данные отсутствуют
157	319915.49	2230112.71	данные отсутствуют	данные отсутствуют
158	319919.92	2230124.31	данные отсутствуют	данные отсутствуют
159	319886.83	2230137.16	данные отсутствуют	данные отсутствуют
160	319882.43	2230125.52	данные отсутствуют	данные отсутствуют
161	320029.11	2230293.5	данные отсутствуют	данные отсутствуют
162	320029.48	2230299.53	данные отсутствуют	данные отсутствуют
163	320029.84	2230308.77	данные отсутствуют	данные отсутствуют
164	319969.81	2230308.34	данные отсутствуют	данные отсутствуют
165	319969.42	2230298.94	данные отсутствуют	данные отсутствуют
166	319987.02	2230298.94	данные отсутствуют	данные отсутствуют
167	319987.16	2230293.83	данные отсутствуют	данные отсутствуют
168	319990.63	2230293.81	данные отсутствуют	данные отсутствуют
169	319990.64	2230298.95	данные отсутствуют	данные отсутствуют

1986

Раздел 4.2

Сведения о частях земельного участка

Земельный участок			
(вид объекта недвижимости)			
Лист № __ Раздела 4.2	Всего листов раздела 4.2 : __	Всего разделов: __	Всего листов выписки: __
14.07.2022 № **/****/*****			
Кадастровый номер:		47:29:0574001:303	

Номер точки	Координаты, м		Описание закрепления на местности	Средняя квадратическая погрешность определения координат характерных точек границы части земельного участка, м
	X	Y		
1	2	3	4	5
170	320024.71	2230299.53	данные отсутствуют	данные отсутствуют
171	320024.6	2230293.48	данные отсутствуют	данные отсутствуют
172	319971.93	2229963.21	данные отсутствуют	данные отсутствуют
173	319978.63	2229980.27	данные отсутствуют	данные отсутствуют
174	319927.75	2230000.23	данные отсутствуют	данные отсутствуют
175	319921.11	2229983.14	данные отсутствуют	данные отсутствуют
176	319863.56	2230052.15	данные отсутствуют	данные отсутствуют
177	319864.38	2230054.63	данные отсутствуют	данные отсутствуют
178	319863.7	2230057.28	данные отсутствуют	данные отсутствуют
179	319861.78	2230059.08	данные отсутствуют	данные отсутствуют
180	319859.56	2230059.6	данные отсутствуют	данные отсутствуют
181	319857.51	2230059.12	данные отсутствуют	данные отсутствуют
182	319855.64	2230057.5	данные отсутствуют	данные отсутствуют
183	319854.82	2230054.72	данные отсутствуют	данные отсутствуют
184	319855.67	2230052.09	данные отсутствуют	данные отсутствуют
185	319857.31	2230050.63	данные отсутствуют	данные отсутствуют
186	319859.6	2230050.02	данные отсутствуют	данные отсутствуют

1987

Раздел 4.2

Сведения о частях земельного участка

Земельный участок			
(вид объекта недвижимости)			
Лист № __ Раздела 4.2	Всего листов раздела 4.2 : __	Всего разделов: __	Всего листов выписки: __
14.07.2022 № **/****/*****			
Кадастровый номер:		47:29:0574001:303	

Номер точки	Координаты, м		Описание закрепления на местности	Средняя квадратическая погрешность определения координат характерных точек границы части земельного участка, м
	X	Y		
1	2	3	4	5
187	319861.82	2230050.59	данные отсутствуют	данные отсутствуют
188	319849.98	2230055.96	данные отсутствуют	данные отсутствуют
189	319851.44	2230057.56	данные отсутствуют	данные отсутствуют
190	319852.05	2230059.73	данные отсутствуют	данные отсутствуют
191	319851.48	2230062.17	данные отсутствуют	данные отсутствуют
192	319849.84	2230063.93	данные отсутствуют	данные отсутствуют
193	319847.37	2230064.68	данные отсутствуют	данные отсутствуют
194	319845.13	2230064.17	данные отсутствуют	данные отсутствуют
195	319843.28	2230062.52	данные отсутствуют	данные отсутствуют
196	319842.44	2230060.19	данные отсутствуют	данные отсутствуют
197	319843.05	2230057.64	данные отсутствуют	данные отсутствуют
198	319844.82	2230055.79	данные отсутствуют	данные отсутствуют
199	319847.18	2230055.11	данные отсутствуют	данные отсутствуют
200	319786.01	2229952.5	данные отсутствуют	данные отсутствуют
201	319779.9	2229954.85	данные отсутствуют	данные отсутствуют
202	319779.37	2229953.67	данные отсутствуют	данные отсутствуют
203	319753.36	2229964.14	данные отсутствуют	данные отсутствуют

1988

Раздел 4.2

Сведения о частях земельного участка

Земельный участок			
(вид объекта недвижимости)			
Лист № __ Раздела 4.2	Всего листов раздела 4.2 : __	Всего разделов: __	Всего листов выписки: __
14.07.2022 № **/****/*****			
Кадастровый номер:		47:29:0574001:303	

Номер точки	Координаты, м		Описание закрепления на местности	Средняя квадратическая погрешность определения координат характерных точек границы части земельного участка, м
	X	Y		
1	2	3	4	5
204	319762.1	2229986.3	данные отсутствуют	данные отсутствуют
205	319790.04	2229975.25	данные отсутствуют	данные отсутствуют
206	319804.47	2230012.14	данные отсутствуют	данные отсутствуют
207	319776.47	2230023.08	данные отсутствуют	данные отсутствуют
208	319785.11	2230045.31	данные отсутствуют	данные отсутствуют
209	319813.16	2230034.33	данные отсутствуют	данные отсутствуют
210	319827.58	2230071.22	данные отсутствуют	данные отсутствуют
211	319799.62	2230082.13	данные отсутствуют	данные отсутствуют
212	319808.33	2230104.32	данные отсутствуют	данные отсутствуют
213	319836.34	2230093.35	данные отсутствуют	данные отсутствуют
214	319850.72	2230130.21	данные отсутствуют	данные отсутствуют
215	319822.57	2230141.28	данные отсутствуют	данные отсутствуют
216	319831.46	2230163.39	данные отсутствуют	данные отсутствуют
217	319859.46	2230152.52	данные отсутствуют	данные отсутствуют
218	319873.81	2230189.25	данные отсутствуют	данные отсутствуют
219	319812.41	2230213.31	данные отсутствуют	данные отсутствуют
220	319814.55	2230219.09	данные отсутствуют	данные отсутствуют

1989

Раздел 4.2

Сведения о частях земельного участка

Земельный участок			
(вид объекта недвижимости)			
Лист № __ Раздела 4.2	Всего листов раздела 4.2 : __	Всего разделов: __	Всего листов выписки: __
14.07.2022 № **/****/*****			
Кадастровый номер:		47:29:0574001:303	

Номер точки	Координаты, м		Описание закрепления на местности	Средняя квадратическая погрешность определения координат характерных точек границы части земельного участка, м
	X	Y		
1	2	3	4	5
221	319808.54	2230221.24	данные отсутствуют	данные отсутствуют
222	319806.27	2230215.63	данные отсутствуют	данные отсутствуют
223	319791.85	2230178.94	данные отсутствуют	данные отсутствуют
224	319814.24	2230170.11	данные отсутствуют	данные отсутствуют
225	319805.52	2230147.88	данные отсутствуют	данные отсутствуют
226	319789.06	2230154.32	данные отсутствуют	данные отсутствуют
227	319791.24	2230159.96	данные отсутствуют	данные отсутствуют
228	319785.52	2230162.18	данные отсутствуют	данные отсутствуют
229	319783.13	2230156.64	данные отсутствуют	данные отсутствуют
230	319768.64	2230119.83	данные отсутствуют	данные отсутствуют
231	319766.44	2230114.22	данные отсутствуют	данные отсутствуют
232	319772.68	2230111.89	данные отсутствуют	данные отсутствуют
233	319774.83	2230117.44	данные отсутствуют	данные отсутствуют
234	319791.11	2230111.14	данные отсутствуют	данные отсутствуют
235	319782.38	2230088.86	данные отсутствуют	данные отсутствуют
236	319766.01	2230095.24	данные отсутствуют	данные отсутствуют
237	319768.23	2230100.76	данные отсутствуют	данные отсутствуют

1990

Раздел 4.2

Сведения о частях земельного участка

Земельный участок			
(вид объекта недвижимости)			
Лист № __ Раздела 4.2	Всего листов раздела 4.2 : __	Всего разделов: __	Всего листов выписки: __
14.07.2022 № **/**/**/*****			
Кадастровый номер:		47:29:0574001:303	

Номер точки	Координаты, м		Описание закрепления на местности	Средняя квадратическая погрешность определения координат характерных точек границы части земельного участка, м
	X	Y		
1	2	3	4	5
238	319762.1	2230103.25	данные отсутствуют	данные отсутствуют
239	319759.89	2230097.63	данные отсутствуют	данные отсутствуют
240	319745.57	2230060.72	данные отсутствуют	данные отсутствуют
241	319767.91	2230051.99	данные отсутствуют	данные отсутствуют
242	319759.22	2230029.82	данные отсутствуют	данные отсутствуют
243	319742.99	2230036.17	данные отсутствуют	данные отсутствуют
244	319745.19	2230041.75	данные отсутствуют	данные отсутствуют
245	319739.15	2230044.08	данные отсутствуют	данные отсутствуют
246	319736.89	2230038.54	данные отсутствуют	данные отсутствуют
247	319722.48	2230001.86	данные отсутствуют	данные отсутствуют
248	319744.66	2229993.06	данные отсутствуют	данные отсутствуют
249	319735.88	2229970.45	данные отсутствуют	данные отсутствуют
250	319745.33	2229966.73	данные отсутствуют	данные отсутствуют
251	319740.85	2229955.47	данные отсутствуют	данные отсутствуют
252	319774.88	2229942.21	данные отсутствуют	данные отсутствуют
253	319774.51	2229941.27	данные отсутствуют	данные отсутствуют
254	319780.72	2229938.75	данные отсутствуют	данные отсутствуют

1991

Раздел 4.2

Сведения о частях земельного участка

Земельный участок			
(вид объекта недвижимости)			
Лист № __ Раздела 4.2	Всего листов раздела 4.2 : __	Всего разделов: __	Всего листов выписки: __
14.07.2022 № **/****/*****			
Кадастровый номер:		47:29:0574001:303	

Номер точки	Координаты, м		Описание закрепления на местности	Средняя квадратическая погрешность определения координат характерных точек границы части земельного участка, м
	X	Y		
1	2	3	4	5
255	319538.83	2230046.93	данные отсутствуют	данные отсутствуют
256	319543.41	2230058.76	данные отсутствуют	данные отсутствуют
257	319531.7	2230063.38	данные отсутствуют	данные отсутствуют
258	319526.93	2230051.46	данные отсутствуют	данные отсутствуют
259	319678.75	2230107.1	данные отсутствуют	данные отсутствуют
260	319682.23	2230117.19	данные отсутствуют	данные отсутствуют
261	319654.31	2230127.94	данные отсутствуют	данные отсутствуют
262	319662.6	2230149.04	данные отсутствуют	данные отсутствуют
263	319649.41	2230154.26	данные отсутствуют	данные отсутствуют
264	319641.06	2230133.23	данные отсутствуют	данные отсутствуют
265	319614.42	2230143.5	данные отсутствуют	данные отсутствуют
266	319610.28	2230133.16	данные отсутствуют	данные отсутствуют
267	319883	2230053.42	данные отсутствуют	данные отсутствуют
268	319912.19	2230062.76	данные отсутствуют	данные отсутствуют
268	319912.19	2230062.76	данные отсутствуют	данные отсутствуют
268	319912.19	2230062.76	данные отсутствуют	данные отсутствуют
269	319907.37	2230064.9	данные отсутствуют	данные отсутствуют

1992

Раздел 4.2

Сведения о частях земельного участка

Земельный участок			
(вид объекта недвижимости)			
Лист № __ Раздела 4.2	Всего листов раздела 4.2 : __	Всего разделов: __	Всего листов выписки: __
14.07.2022 № **/****/*****			
Кадастровый номер:		47:29:0574001:303	

Номер точки	Координаты, м		Описание закрепления на местности	Средняя квадратическая погрешность определения координат характерных точек границы части земельного участка, м
	X	Y		
1	2	3	4	5
270	319883.17	2230057.15	данные отсутствуют	данные отсутствуют
271	319837.12	2230076.86	данные отсутствуют	данные отсутствуют
272	319775.96	2229925.46	данные отсутствуют	данные отсутствуют
273	319779.14	2229925.77	данные отсутствуют	данные отсутствуют
274	319779.77	2229925.58	данные отсутствуют	данные отсутствуют
275	319839.02	2230072.25	данные отсутствуют	данные отсутствуют
276	319907.56	2230092.17	данные отсутствуют	данные отсутствуют
277	319911.98	2230103.78	данные отсутствуют	данные отсутствуют
278	319878.9	2230116.63	данные отсутствуют	данные отсутствуют
279	319874.49	2230104.99	данные отсутствуют	данные отсутствуют
280	319867.43	2229923.16	данные отсутствуют	данные отсутствуют
281	319873.8	2229940.1	данные отсутствуют	данные отсутствуют
282	319823.35	2229959.8	данные отсутствуют	данные отсутствуют
283	319816.9	2229942.59	данные отсутствуют	данные отсутствуют
284	319980.95	2230216.2	данные отсутствуют	данные отсутствуют
285	319985.8	2230229.35	данные отсутствуют	данные отсутствуют
286	319925.05	2230252.03	данные отсутствуют	данные отсутствуют

1993

Раздел 4.2

Сведения о частях земельного участка

Земельный участок			
(вид объекта недвижимости)			
Лист № __ Раздела 4.2	Всего листов раздела 4.2 : __	Всего разделов: __	Всего листов выписки: __
14.07.2022 № **/****/*****			
Кадастровый номер:		47:29:0574001:303	

Номер точки	Координаты, м		Описание закрепления на местности	Средняя квадратическая погрешность определения координат характерных точек границы части земельного участка, м
	X	Y		
1	2	3	4	5
287	319920.14	2230238.85	данные отсутствуют	данные отсутствуют
288	319923.3	2230133.62	данные отсутствуют	данные отсутствуют
289	319927.73	2230145.22	данные отсутствуют	данные отсутствуют
290	319894.64	2230158.07	данные отсутствуют	данные отсутствуют
291	319890.24	2230146.43	данные отсутствуют	данные отсутствуют
292	319871.73	2229891.86	данные отсутствуют	данные отсутствуют
293	319881.19	2229909.29	данные отсутствуют	данные отсутствуют
294	319910.55	2229964.32	данные отсутствуют	данные отсутствуют
295	319946.99	2230030.23	данные отсутствуют	данные отсутствуют
296	319948.11	2230033.44	данные отсутствуют	данные отсутствуют
297	319948.09	2230036.83	данные отсутствуют	данные отсутствуют
298	319946.93	2230040.02	данные отсутствуют	данные отсутствуют
299	319944.77	2230042.65	данные отсутствуют	данные отсутствуют
300	319926.67	2230058.23	данные отсутствуют	данные отсутствуют
301	319928.08	2230058.08	данные отсутствуют	данные отсутствуют
302	319929.75	2230058.04	данные отсутствуют	данные отсутствуют
303	319993.15	2230061.71	данные отсутствуют	данные отсутствуют

1994

Раздел 4.2

Сведения о частях земельного участка

Земельный участок			
(вид объекта недвижимости)			
Лист № __ Раздела 4.2	Всего листов раздела 4.2 : __	Всего разделов: __	Всего листов выписки: __
14.07.2022 № **/****/*****			
Кадастровый номер:		47:29:0574001:303	

Номер точки	Координаты, м		Описание закрепления на местности	Средняя квадратическая погрешность определения координат характерных точек границы части земельного участка, м
	X	Y		
1	2	3	4	5
304	319996.12	2230062.34	данные отсутствуют	данные отсутствуют
305	319998.76	2230063.84	данные отсутствуют	данные отсутствуют
306	320000.83	2230066.06	данные отсутствуют	данные отсутствуют
307	320002.14	2230068.8	данные отсутствуют	данные отсутствуют
308	320018.33	2230122.51	данные отсутствуют	данные отсутствуют
309	320041.47	2230197.49	данные отсутствуют	данные отсутствуют
310	320062.18	2230269.03	данные отсутствуют	данные отсутствуют
311	320079.71	2230329.52	данные отсутствуют	данные отсутствуют
312	320060.33	2230337.49	данные отсутствуют	данные отсутствуют
313	320042.01	2230274.9	данные отсутствуют	данные отсутствуют
314	320021.37	2230203.57	данные отсутствуют	данные отсутствуют
315	319998.42	2230128.54	данные отсутствуют	данные отсутствуют
316	319984.39	2230082.05	данные отсутствуют	данные отсутствуют
317	319929.44	2230078.85	данные отсутствуют	данные отсутствуют
318	319911.4	2230080.83	данные отсутствуют	данные отсутствуют
319	319894.66	2230083.49	данные отсутствуют	данные отсутствуют
320	319891.45	2230083.48	данные отсутствуют	данные отсутствуют

1995

Раздел 4.2

Сведения о частях земельного участка

Земельный участок			
(вид объекта недвижимости)			
Лист № __ Раздела 4.2	Всего листов раздела 4.2 : __	Всего разделов: __	Всего листов выписки: __
14.07.2022 № **/****/*****			
Кадастровый номер:		47:29:0574001:303	

Номер точки	Координаты, м		Описание закрепления на местности	Средняя квадратическая погрешность определения координат характерных точек границы части земельного участка, м
	X	Y		
1	2	3	4	5
321	319888.41	2230082.45	данные отсутствуют	данные отсутствуют
322	319885.85	2230080.51	данные отсутствуют	данные отсутствуют
323	319884.03	2230077.86	данные отсутствуют	данные отсутствуют
324	319883.16	2230074.77	данные отсутствуют	данные отсутствуют
325	319883.3	2230071.57	данные отсутствуют	данные отсутствуют
326	319884.45	2230068.57	данные отсутствуют	данные отсутствуют
327	319886.5	2230066.09	данные отсутствуют	данные отсутствуют
328	319924.59	2230032.7	данные отсутствуют	данные отсутствуют
329	319892.14	2229974.43	данные отсутствуют	данные отсутствуют
330	319862.88	2229919.15	данные отсутствуют	данные отсутствуют
331	319852.43	2229899.81	данные отсутствуют	данные отсутствуют
332	319900.99	2230067.73	данные отсутствуют	данные отсутствуют
332	319900.99	2230067.73	данные отсутствуют	данные отсутствуют
333	319906.07	2230079.67	данные отсутствуют	данные отсутствуют
333	319906.07	2230079.67	данные отсутствуют	данные отсутствуют
334	319917.33	2230074.85	данные отсутствуют	данные отсутствуют
334	319917.33	2230074.85	данные отсутствуют	данные отсутствуют

1996

Раздел 4.2

Сведения о частях земельного участка

Земельный участок			
(вид объекта недвижимости)			
Лист № __ Раздела 4.2	Всего листов раздела 4.2 : __	Всего разделов: __	Всего листов выписки: __
14.07.2022 № **/****/*****			
Кадастровый номер:		47:29:0574001:303	

Номер точки	Координаты, м		Описание закрепления на местности	Средняя квадратическая погрешность определения координат характерных точек границы части земельного участка, м
	X	Y		
1	2	3	4	5
335	319785.21	2230282.62	данные отсутствуют	данные отсутствуют
336	319834.22	2230300.53	данные отсутствуют	данные отсутствуют
337	319887.22	2230319.5	данные отсутствуют	данные отсутствуют
338	319967.72	2230348.27	данные отсутствуют	данные отсутствуют
339	320003.09	2230361.01	данные отсутствуют	данные отсутствуют
340	319989.63	2230366.54	данные отсутствуют	данные отсутствуют
341	319949.84	2230364.19	данные отсутствуют	данные отсутствуют
342	319880.15	2230339.28	данные отсутствуют	данные отсутствуют
343	319827.04	2230320.26	данные отсутствуют	данные отсутствуют
344	319777.96	2230302.33	данные отсутствуют	данные отсутствуют
345	319773.3	2230300.61	данные отсутствуют	данные отсутствуют
346	319763.9	2230274.77	данные отсутствуют	данные отсутствуют
347	319832.43	2229863.92	данные отсутствуют	данные отсутствуют
348	319854.54	2229867.99	данные отсутствуют	данные отсутствуют
349	319857.34	2229868.95	данные отсутствуют	данные отсутствуют
350	319859.73	2229870.69	данные отсутствуют	данные отсутствуют
351	319861.52	2229873.06	данные отсутствуют	данные отсутствуют

1997

Раздел 4.2

Сведения о частях земельного участка

Земельный участок			
(вид объекта недвижимости)			
Лист № <u> </u> Раздела <u>4.2</u>	Всего листов раздела <u>4.2</u> : <u> </u>	Всего разделов: <u> </u>	Всего листов выписки: <u> </u>
14.07.2022 № **/**/**/*****			
Кадастровый номер:		47:29:0574001:303	

Номер точки	Координаты, м		Описание закрепления на местности	Средняя квадратическая погрешность определения координат характерных точек границы части земельного участка, м
	X	Y		
1	2	3	4	5
352	319867.78	2229884.6	данные отсутствуют	данные отсутствуют
353	319848.72	2229892.95	данные отсутствуют	данные отсутствуют
354	319845.77	2229887.5	данные отсутствуют	данные отсутствуют
355	319831.94	2229885.1	данные отсутствуют	данные отсутствуют
356	319772.24	2229910.63	данные отсутствуют	данные отсутствуют
357	319760.57	2229915.69	данные отсутствуют	данные отсутствуют
358	319760.41	2229915.68	данные отсутствуют	данные отсутствуют
358	319760.41	2229915.68	данные отсутствуют	данные отсутствуют
359	319738.06	2229922.91	данные отсутствуют	данные отсутствуют
359	319738.06	2229922.91	данные отсутствуют	данные отсутствуют
360	319681.97	2229949.72	данные отсутствуют	данные отсутствуют
361	319638.32	2229968.49	данные отсутствуют	данные отсутствуют
362	319580.66	2229993.08	данные отсутствуют	данные отсутствуют
363	319581.66	2229997.1	данные отсутствуют	данные отсутствуют
363	319581.66	2229997.1	данные отсутствуют	данные отсутствуют
364	319562.21	2230005.47	данные отсутствуют	данные отсутствуют
365	319558.29	2229989.11	данные отсутствуют	данные отсутствуют

1998

Раздел 4.2

Сведения о частях земельного участка

Земельный участок			
(вид объекта недвижимости)			
Лист № __ Раздела 4.2	Всего листов раздела 4.2 : __	Всего разделов: __	Всего листов выписки: __
14.07.2022 № **/****/*****			
Кадастровый номер:		47:29:0574001:303	

Номер точки	Координаты, м		Описание закрепления на местности	Средняя квадратическая погрешность определения координат характерных точек границы части земельного участка, м
	X	Y		
1	2	3	4	5
366	319558.08	2229985.63	данные отсутствуют	данные отсутствуют
367	319559.07	2229982.3	данные отсутствуют	данные отсутствуют
368	319561.15	2229979.5	данные отсутствуют	данные отсутствуют
369	319564.06	2229977.59	данные отсутствуют	данные отсутствуют
370	319630.03	2229949.19	данные отсутствуют	данные отсутствуют
371	319696.13	2229920.77	данные отсутствуют	данные отсутствуют
372	319763.92	2229891.36	данные отсутствуют	данные отсутствуют
373	319826.69	2229864.56	данные отсутствуют	данные отсутствуют
374	319829.52	2229863.81	данные отсутствуют	данные отсутствуют
375	319546.73	2230023.27	данные отсутствуют	данные отсутствуют
376	319549.59	2230024.53	данные отсутствуют	данные отсутствуют
377	319551.93	2230026.61	данные отсутствуют	данные отсутствуют
378	319553.51	2230029.31	данные отсутствуют	данные отсутствуют
379	319573.89	2230081.61	данные отсутствуют	данные отсутствуют
380	319596.92	2230142	данные отсутствуют	данные отсутствуют
381	319619.69	2230200.93	данные отсутствуют	данные отсутствуют
382	319672.73	2230241.66	данные отсутствуют	данные отсутствуют

1999

Раздел 4.2

Сведения о частях земельного участка

Земельный участок			
(вид объекта недвижимости)			
Лист № __ Раздела 4.2	Всего листов раздела 4.2 : __	Всего разделов: __	Всего листов выписки: __
14.07.2022 № **/****/*****			
Кадастровый номер:		47:29:0574001:303	

Номер точки	Координаты, м		Описание закрепления на местности	Средняя квадратическая погрешность определения координат характерных точек границы части земельного участка, м
	X	Y		
1	2	3	4	5
383	319732.11	2230263.07	данные отсутствуют	данные отсутствуют
384	319703.54	2230275.09	данные отсутствуют	данные отсутствуют
385	319664	2230260.82	данные отсутствуют	данные отсутствуют
386	319661.3	2230259.35	данные отсутствуют	данные отсутствуют
387	319604.47	2230215.68	данные отсутствуют	данные отсутствуют
388	319602.56	2230213.74	данные отсутствуют	данные отсутствуют
389	319601.24	2230211.36	данные отсутствуют	данные отсутствуют
390	319577.32	2230149.55	данные отсутствуют	данные отсутствуют
391	319554.31	2230089.2	данные отсутствуют	данные отсутствуют
392	319533.94	2230036.93	данные отсутствуют	данные отсутствуют
393	319533.27	2230033.87	данные отсутствуют	данные отсутствуют
394	319533.58	2230030.76	данные отсутствуют	данные отсутствуют
395	319534.84	2230027.9	данные отсутствуют	данные отсутствуют
396	319536.92	2230025.56	данные отсутствуют	данные отсутствуют
397	319538.02	2230024.92	данные отсутствуют	данные отсутствуют
398	319541.15	2230023.49	данные отсутствуют	данные отсутствуют
399	319543.61	2230022.96	данные отсутствуют	данные отсутствуют

2000

Раздел 4.2

Сведения о частях земельного участка

Земельный участок			
(вид объекта недвижимости)			
Лист № __ Раздела 4.2	Всего листов раздела 4.2 : __	Всего разделов: __	Всего листов выписки: __
14.07.2022 № **/****/*****			
Кадастровый номер:		47:29:0574001:303	

Номер точки	Координаты, м		Описание закрепления на местности	Средняя квадратическая погрешность определения координат характерных точек границы части земельного участка, м
	X	Y		
1	2	3	4	5
400	319583.43	2230004.27	данные отсутствуют	данные отсутствуют
401	319586.47	2230016.55	данные отсутствуют	данные отсутствуют
402	319586.73	2230019.67	данные отсутствуют	данные отсутствуют
403	319586.03	2230022.72	данные отсутствуют	данные отсутствуют
404	319584.41	2230025.4	данные отсутствуют	данные отсутствуют
405	319582.04	2230027.44	данные отсутствуют	данные отсутствуют
406	319579.16	2230028.66	данные отсутствуют	данные отсутствуют
407	319578.12	2230028.91	данные отсутствуют	данные отсутствуют
408	319575	2230029.16	данные отсутствуют	данные отсутствуют
409	319571.96	2230028.42	данные отсутствуют	данные отсутствуют
410	319570.82	2230027.72	данные отсутствуют	данные отсутствуют
411	319567.73	2230019.5	данные отсутствуют	данные отсутствуют
411	319567.73	2230019.5	данные отсутствуют	данные отсутствуют
411	319567.73	2230019.5	данные отсутствуют	данные отсутствуют
412	319565.74	2230020.2	данные отсутствуют	данные отсутствуют
413	319564.04	2230013.09	данные отсутствуют	данные отсутствуют
414	319526.06	2230030.35	данные отсутствуют	данные отсутствуют

2001

Раздел 4.2

Сведения о частях земельного участка

Земельный участок			
(вид объекта недвижимости)			
Лист № __ Раздела 4.2	Всего листов раздела 4.2 : __	Всего разделов: __	Всего листов выписки: __
14.07.2022 № **/****/*****			
Кадастровый номер:		47:29:0574001:303	

Номер точки	Координаты, м		Описание закрепления на местности	Средняя квадратическая погрешность определения координат характерных точек границы части земельного участка, м
	X	Y		
1	2	3	4	5
415	319561.5	2230123.75	данные отсутствуют	данные отсутствуют
416	319582	2230177.79	данные отсутствуют	данные отсутствуют
417	319602.86	2230232.86	данные отсутствуют	данные отсутствуют
418	319625.47	2230292.68	данные отсутствуют	данные отсутствуют
419	319630.51	2230305.8	данные отсутствуют	данные отсутствуют
420	319610.23	2230314.33	данные отсутствуют	данные отсутствуют
421	319604.92	2230300.51	данные отсутствуют	данные отсутствуют
422	319582.28	2230240.64	данные отсутствуют	данные отсутствуют
423	319570.49	2230209.53	данные отсутствуют	данные отсутствуют
424	319582.98	2230204.97	данные отсутствуют	данные отсутствуют
425	319521.47	2230042.64	данные отсутствуют	данные отсутствуют
426	319525.54	2230030.59	данные отсутствуют	данные отсутствуют
427	319571.54	2230001.45	данные отсутствуют	данные отсутствуют
428	319550.28	2230010.6	данные отсутствуют	данные отсутствуют
429	319549.47	2230009.68	данные отсутствуют	данные отсутствуют
430	319522.57	2230021.15	данные отсутствуют	данные отсутствуют
431	319523.01	2230022.32	данные отсутствуют	данные отсутствуют

2002

Раздел 4.2

Сведения о частях земельного участка

Земельный участок			
(вид объекта недвижимости)			
Лист № __ Раздела 4.2	Всего листов раздела 4.2 : __	Всего разделов: __	Всего листов выписки: __
14.07.2022 № **/****/*****			
Кадастровый номер:		47:29:0574001:303	

Номер точки	Координаты, м		Описание закрепления на местности	Средняя квадратическая погрешность определения координат характерных точек границы части земельного участка, м
	X	Y		
1	2	3	4	5
432	319502.79	2230031.02	данные отсутствуют	данные отсутствуют
433	319494.45	2230009.22	данные отсутствуют	данные отсутствуют
434	319555.47	2229983.21	данные отсутствуют	данные отсутствуют
435	320143.32	2230298.27	данные отсутствуют	данные отсутствуют
436	320128.24	2230309.58	данные отсутствуют	данные отсутствуют
437	320047.55	2230342.74	данные отсутствуют	данные отсутствуют
438	320057.89	2230335.17	данные отсутствуют	данные отсутствуют
439	320113.57	2230293.07	данные отсутствуют	данные отсутствуют
440	320134.65	2230277.26	данные отсутствуют	данные отсутствуют
441	319576.72	2230007.32	данные отсутствуют	данные отсутствуют
442	319577.35	2230008.04	данные отсутствуют	данные отсутствуют
443	319579.5	2230011.86	данные отсутствуют	данные отсутствуют
444	319580.04	2230015.01	данные отсутствуют	данные отсутствуют
445	319579.35	2230019.11	данные отсутствуют	данные отсутствуют
446	319576.93	2230022.92	данные отсутствуют	данные отсутствуют
447	319574.1	2230025.03	данные отсутствуют	данные отсутствуют
448	319571.22	2230026.04	данные отсутствуют	данные отсутствуют

2003

Раздел 4.2

Сведения о частях земельного участка

Земельный участок			
(вид объекта недвижимости)			
Лист № __ Раздела 4.2	Всего листов раздела 4.2 : __	Всего разделов: __	Всего листов выписки: __
14.07.2022 № **/****/*****			
Кадастровый номер:		47:29:0574001:303	

Номер точки	Координаты, м		Описание закрепления на местности	Средняя квадратическая погрешность определения координат характерных точек границы части земельного участка, м
	X	Y		
1	2	3	4	5
449	319570.2	2230026.08	данные отсутствуют	данные отсутствуют
450	319559.42	2230022.44	данные отсутствуют	данные отсутствуют
451	319555.48	2230020.2	данные отсутствуют	данные отсутствуют
452	319556.44	2230017.6	данные отсутствуют	данные отсутствуют
453	319555.78	2230016.84	данные отсутствуют	данные отсутствуют
454	319832.37	2229863.88	данные отсутствуют	данные отсутствуют
455	319854.52	2229867.93	данные отсутствуют	данные отсутствуют
456	319857.32	2229868.88	данные отсутствуют	данные отсутствуют
457	319859.71	2229870.62	данные отсутствуют	данные отсутствуют
458	319861.5	2229872.98	данные отсутствуют	данные отсутствуют
459	319867.83	2229884.58	данные отсутствуют	данные отсутствуют
460	319848.58	2229893.01	данные отсутствуют	данные отсутствуют
461	319845.63	2229887.57	данные отсутствуют	данные отсутствуют
462	319831.87	2229885.09	данные отсутствуют	данные отсутствуют
463	319772.29	2229910.76	данные отсутствуют	данные отсутствуют
464	319760.83	2229915.72	данные отсутствуют	данные отсутствуют
465	319680.59	2229950.38	данные отсутствуют	данные отсутствуют

2004

Раздел 4.2

Сведения о частях земельного участка

Земельный участок			
(вид объекта недвижимости)			
Лист № __ Раздела 4.2	Всего листов раздела 4.2 : __	Всего разделов: __	Всего листов выписки: __
14.07.2022 № **/****/*****			
Кадастровый номер:		47:29:0574001:303	

Номер точки	Координаты, м		Описание закрепления на местности	Средняя квадратическая погрешность определения координат характерных точек границы части земельного участка, м
	X	Y		
1	2	3	4	5
466	319638.33	2229968.55	данные отсутствуют	данные отсутствуют
467	319580.67	2229993.11	данные отсутствуют	данные отсутствуют
468	319562.23	2230005.46	данные отсутствуют	данные отсутствуют
469	319558.3	2229989.13	данные отсутствуют	данные отсутствуют
470	319558.08	2229985.66	данные отсутствуют	данные отсутствуют
471	319559.07	2229982.33	данные отсутствуют	данные отсутствуют
472	319561.14	2229979.53	данные отсутствуют	данные отсутствуют
473	319564.05	2229977.62	данные отсутствуют	данные отсутствуют
474	319629.94	2229949.08	данные отсутствуют	данные отсутствуют
475	319696.04	2229920.66	данные отсутствуют	данные отсутствуют
476	319763.94	2229891.28	данные отсутствуют	данные отсутствуют
477	319826.65	2229864.52	данные отсутствуют	данные отсутствуют
478	319829.46	2229863.78	данные отсутствуют	данные отсутствуют
479	319583.44	2230004.27	данные отсутствуют	данные отсутствуют
480	319586.52	2230016.68	данные отсутствуют	данные отсутствуют
481	319586.79	2230019.8	данные отсутствуют	данные отсутствуют
482	319586.08	2230022.85	данные отсутствуют	данные отсутствуют

2005

Раздел 4.2

Сведения о частях земельного участка

Земельный участок			
(вид объекта недвижимости)			
Лист № __ Раздела 4.2	Всего листов раздела 4.2 : __	Всего разделов: __	Всего листов выписки: __
14.07.2022 № **/****/*****			
Кадастровый номер:		47:29:0574001:303	

Номер точки	Координаты, м		Описание закрепления на местности	Средняя квадратическая погрешность определения координат характерных точек границы части земельного участка, м
	X	Y		
1	2	3	4	5
483	319584.47	2230025.53	данные отсутствуют	данные отсутствуют
484	319582.11	2230027.58	данные отсутствуют	данные отсутствуют
485	319579.22	2230028.8	данные отсутствуют	данные отсутствуют
486	319578.18	2230029.05	данные отсутствуют	данные отсутствуют
487	319575.06	2230029.3	данные отсутствуют	данные отсутствуют
488	319572.02	2230028.57	данные отсутствуют	данные отсутствуют
489	319570.87	2230027.87	данные отсутствуют	данные отсутствуют
490	319565.77	2230020.2	данные отсутствуют	данные отсутствуют
491	319564.06	2230013.08	данные отсутствуют	данные отсутствуют
492	319871.79	2229891.84	данные отсутствуют	данные отсутствуют
493	319881.29	2229909.26	данные отсутствуют	данные отсутствуют
494	319910.67	2229964.23	данные отсутствуют	данные отсутствуют
495	319946.94	2230030.28	данные отсутствуют	данные отсутствуют
496	319948.04	2230033.46	данные отсутствуют	данные отсутствуют
497	319948.02	2230036.83	данные отсутствуют	данные отсутствуют
498	319946.88	2230040.01	данные отсутствуют	данные отсутствуют
499	319944.76	2230042.62	данные отсутствуют	данные отсутствуют

2006

Раздел 4.2

Сведения о частях земельного участка

Земельный участок			
(вид объекта недвижимости)			
Лист № __ Раздела 4.2	Всего листов раздела 4.2 : __	Всего разделов: __	Всего листов выписки: __
14.07.2022 № **/**/**/*****			
Кадастровый номер:		47:29:0574001:303	

Номер точки	Координаты, м		Описание закрепления на местности	Средняя квадратическая погрешность определения координат характерных точек границы части земельного участка, м
	X	Y		
1	2	3	4	5
500	319935.06	2230051.09	данные отсутствуют	данные отсутствуют
501	320001.89	2230052.4	данные отсутствуют	данные отсутствуют
502	320005.02	2230052.96	данные отсутствуют	данные отсутствуют
503	320007.8	2230054.48	данные отсутствуют	данные отсутствуют
504	320009.98	2230056.79	данные отсутствуют	данные отсутствуют
505	320011.32	2230059.67	данные отсутствуют	данные отсутствуют
506	320028.37	2230119.85	данные отсутствуют	данные отсутствуют
507	320050.31	2230196.03	данные отсутствуют	данные отсутствуют
508	320071.19	2230269.28	данные отсутствуют	данные отсутствуют
509	320087	2230326.52	данные отсутствуют	данные отсутствуют
510	320067.43	2230334.57	данные отсутствуют	данные отсутствуют
511	320050.79	2230275.06	данные отсутствуют	данные отсутствуют
512	320029.92	2230201.85	данные отсутствуют	данные отсутствуют
513	320007.99	2230125.69	данные отсутствуют	данные отсутствуют
514	319993.43	2230073.05	данные отсутствуют	данные отсутствуют
515	319929.04	2230071.94	данные отсутствуют	данные отсутствуют
516	319917.35	2230077.93	данные отсутствуют	данные отсутствуют

2007

Раздел 4.2

Сведения о частях земельного участка

Земельный участок			
(вид объекта недвижимости)			
Лист № __ Раздела 4.2	Всего листов раздела 4.2 : __	Всего разделов: __	Всего листов выписки: __
14.07.2022 № **/****/*****			
Кадастровый номер:		47:29:0574001:303	

Номер точки	Координаты, м		Описание закрепления на местности	Средняя квадратическая погрешность определения координат характерных точек границы части земельного участка, м
	X	Y		
1	2	3	4	5
517	319914.38	2230078.9	данные отсутствуют	данные отсутствуют
518	319911.92	2230079.91	данные отсутствуют	данные отсутствуют
519	319909	2230081.01	данные отсутствуют	данные отсутствуют
520	319895.6	2230083.78	данные отсутствуют	данные отсутствуют
521	319892.47	2230083.92	данные отсутствуют	данные отсутствуют
522	319889.46	2230083.1	данные отсутствуют	данные отсутствуют
523	319886.84	2230081.38	данные отсутствуют	данные отсутствуют
524	319884.89	2230078.94	данные отсутствуют	данные отсутствуют
525	319883.93	2230076.4	данные отсутствуют	данные отсутствуют
526	319883.77	2230075.76	данные отсутствуют	данные отсутствуют
527	319883.32	2230073.95	данные отсутствуют	данные отсутствуют
528	319883.54	2230070.83	данные отсутствуют	данные отсутствуют
529	319884.71	2230067.93	данные отсутствуют	данные отсутствуют
530	319886.72	2230065.53	данные отсутствуют	данные отсутствуют
531	319924.51	2230032.69	данные отсутствуют	данные отсутствуют
532	319891.98	2229974.25	данные отсутствуют	данные отсутствуют
533	319862.82	2229919.24	данные отсутствуют	данные отсутствуют

2008

Раздел 4.2

Сведения о частях земельного участка

Земельный участок			
(вид объекта недвижимости)			
Лист № __ Раздела 4.2	Всего листов раздела 4.2 : __	Всего разделов: __	Всего листов выписки: __
14.07.2022 № **/****/*****			
Кадастровый номер:		47:29:0574001:303	

Номер точки	Координаты, м		Описание закрепления на местности	Средняя квадратическая погрешность определения координат характерных точек границы части земельного участка, м
	X	Y		
1	2	3	4	5
534	319852.3	2229899.87	данные отсутствуют	данные отсутствуют

2009

Раздел 4.2

Сведения о частях земельного участка

Земельный участок				
(вид объекта недвижимости)				
Лист № ____ Раздела <u>4.2</u>		Всего листов раздела <u>4.2</u> : ____		Всего разделов: ____
Всего листов выписки: ____				
14.07.2022 № **/****/*****				
Кадастровый номер:			47:29:0574001:303	
Сведения о характерных точках границы части (частей) земельного участка				
Учетный номер части: 30				
Система координат: Местная 167				
Зона №				
Номер точки	Координаты, м		Описание закрепления на местности	Средняя квадратическая погрешность определения координат характерных точек границы части земельного участка, м
	X	Y		
1	2	3	4	5
1	319770.77	2230197.75	данные отсутствуют	данные отсутствуют
2	319778.42	2230217.75	данные отсутствуют	данные отсутствуют
3	319769.42	2230221.2	данные отсутствуют	данные отсутствуют
4	319768.5	2230221.58	данные отсутствуют	данные отсутствуют
5	319765.95	2230215.94	данные отсутствуют	данные отсутствуют
6	319766.75	2230215.57	данные отсутствуют	данные отсутствуют
7	319761.48	2230201.3	данные отсутствуют	данные отсутствуют
8	319338.29	2229970.17	данные отсутствуют	данные отсутствуют
9	319346.46	2229986.88	данные отсутствуют	данные отсутствуют
10	319314.33	2230002.58	данные отсутствуют	данные отсутствуют
11	319317.12	2230008.3	данные отсутствуют	данные отсутствуют
12	319305.85	2230013.81	данные отсутствуют	данные отсутствуют
13	319303.05	2230008.09	данные отсутствуют	данные отсутствуют
14	319273.18	2230022.69	данные отсутствуют	данные отсутствуют
15	319265.02	2230005.96	данные отсутствуют	данные отсутствуют
16	319988	2230235.6	данные отсутствуют	данные отсутствуют

2010

Раздел 4.2

Сведения о частях земельного участка

Земельный участок			
(вид объекта недвижимости)			
Лист № __ Раздела 4.2	Всего листов раздела 4.2 : __	Всего разделов: __	Всего листов выписки: __
14.07.2022 № **/****/*****			
Кадастровый номер:		47:29:0574001:303	

Номер точки	Координаты, м		Описание закрепления на местности	Средняя квадратическая погрешность определения координат характерных точек границы части земельного участка, м
	X	Y		
1	2	3	4	5
17	319992.85	2230248.75	данные отсутствуют	данные отсутствуют
18	319932.11	2230271.43	данные отсутствуют	данные отсутствуют
19	319927.19	2230258.25	данные отсутствуют	данные отсутствуют
20	319795.5	2230235.24	данные отсутствуют	данные отсутствуют
21	319798.54	2230241.62	данные отсутствуют	данные отсутствуют
22	319795	2230243.3	данные отсутствуют	данные отсутствуют
23	319792	2230236.99	данные отсутствуют	данные отсутствуют
24	319791.97	2230236.92	данные отсутствуют	данные отсутствуют
25	319877.44	2229968.03	данные отсутствуют	данные отсутствуют
26	319879.68	2229974.36	данные отсутствуют	данные отсутствуют
27	319876.63	2229975.61	данные отсутствуют	данные отсутствуют
28	319879.02	2229981.61	данные отсутствуют	данные отсутствуют
29	319851.45	2229992.36	данные отсутствуют	данные отсутствуют
30	319834.1	2229999.01	данные отсутствуют	данные отсутствуют
31	319836.05	2230004.23	данные отсутствуют	данные отсутствуют
32	319833.59	2230005.26	данные отсутствуют	данные отсутствуют
33	319835.14	2230009.23	данные отсутствуют	данные отсутствуют

2011

Раздел 4.2

Сведения о частях земельного участка

Земельный участок			
(вид объекта недвижимости)			
Лист № __ Раздела 4.2	Всего листов раздела 4.2 : __	Всего разделов: __	Всего листов выписки: __
14.07.2022 № **/****/*****			
Кадастровый номер:		47:29:0574001:303	

Номер точки	Координаты, м		Описание закрепления на местности	Средняя квадратическая погрешность определения координат характерных точек границы части земельного участка, м
	X	Y		
1	2	3	4	5
34	319828.84	2230011.68	данные отсутствуют	данные отсутствуют
35	319827.22	2230007.57	данные отсутствуют	данные отсутствуют
36	319824.13	2230008.67	данные отсутствуют	данные отсутствуют
37	319815.01	2229985.66	данные отсутствуют	данные отсутствуют
38	319825.98	2229981.24	данные отсутствуют	данные отсутствуют
39	319835.84	2229977.22	данные отсутствуют	данные отсутствуют
40	319871.65	2229963.25	данные отсутствуют	данные отсутствуют
41	319874.52	2229969.16	данные отсутствуют	данные отсутствуют
42	319896.18	2229998.87	данные отсутствуют	данные отсутствуют
43	319902.2	2230014.54	данные отсутствуют	данные отсутствуют
44	319851.75	2230033.91	данные отсутствуют	данные отсутствуют
45	319845.74	2230018.23	данные отсутствуют	данные отсутствуют
46	319846.28	2230018.02	данные отсутствуют	данные отсутствуют
47	319646.74	2229990.24	данные отсутствуют	данные отсутствуют
48	319652.6	2230005.5	данные отсутствуют	данные отсутствуют
49	319639.66	2230010.52	данные отсутствуют	данные отсутствуют
50	319634.78	2229998.18	данные отсутствуют	данные отсутствуют

2012

Раздел 4.2

Сведения о частях земельного участка

Земельный участок			
(вид объекта недвижимости)			
Лист № __ Раздела 4.2	Всего листов раздела 4.2 : __	Всего разделов: __	Всего листов выписки: __
14.07.2022 № **/****/*****			
Кадастровый номер:		47:29:0574001:303	

Номер точки	Координаты, м		Описание закрепления на местности	Средняя квадратическая погрешность определения координат характерных точек границы части земельного участка, м
	X	Y		
1	2	3	4	5
51	319635.47	2229997.88	данные отсутствуют	данные отсутствуют
52	319633.62	2229993.27	данные отсутствуют	данные отсутствуют
53	319639.49	2229990.8	данные отсутствуют	данные отсутствуют
54	319640.17	2229992.51	данные отсутствуют	данные отсутствуют
55	319960.84	2229935.2	данные отсутствуют	данные отсутствуют
56	319967.72	2229952.41	данные отсутствуют	данные отсутствуют
57	319916.9	2229972.15	данные отсутствуют	данные отсутствуют
58	319910.15	2229955.02	данные отсутствуют	данные отсутствуют
59	320091.15	2230299.08	данные отсутствуют	данные отсутствуют
60	320091.47	2230300.15	данные отсутствуют	данные отсутствуют
61	320091.18	2230301.27	данные отсутствуют	данные отсутствуют
62	320090.36	2230302.07	данные отсутствуют	данные отсутствуют
63	320089.3	2230302.33	данные отсутствуют	данные отсутствуют
64	320088.32	2230302.07	данные отсутствуют	данные отсутствуют
65	320087.51	2230301.3	данные отсутствуют	данные отсутствуют
66	320087.21	2230300.29	данные отсутствуют	данные отсутствуют
67	320087.44	2230299.22	данные отсутствуют	данные отсутствуют

2013

Раздел 4.2

Сведения о частях земельного участка

Земельный участок			
(вид объекта недвижимости)			
Лист № __ Раздела 4.2	Всего листов раздела 4.2 : __	Всего разделов: __	Всего листов выписки: __
14.07.2022 № **/****/*****			
Кадастровый номер:		47:29:0574001:303	

Номер точки	Координаты, м		Описание закрепления на местности	Средняя квадратическая погрешность определения координат характерных точек границы части земельного участка, м
	X	Y		
1	2	3	4	5
68	320088.1	2230298.46	данные отсутствуют	данные отсутствуют
69	320089.22	2230298.07	данные отсутствуют	данные отсутствуют
70	320090.43	2230298.37	данные отсутствуют	данные отсутствуют
71	319876.22	2230047.81	данные отсутствуют	данные отсутствуют
72	319876.96	2230050.13	данные отсутствуют	данные отсутствуют
73	319876.27	2230052.84	данные отсутствуют	данные отсутствуют
74	319874.48	2230054.53	данные отсутствуют	данные отсутствуют
75	319872.2	2230055.15	данные отсутствуют	данные отсутствуют
76	319869.83	2230054.54	данные отсутствуют	данные отсутствуют
77	319868.14	2230052.93	данные отсутствуют	данные отсутствуют
78	319867.41	2230050.62	данные отсутствуют	данные отсутствуют
79	319868.03	2230047.96	данные отсутствуют	данные отсутствуют
80	319869.88	2230046.18	данные отсутствуют	данные отсутствуют
81	319872.24	2230045.59	данные отсутствуют	данные отсутствуют
82	319874.45	2230046.16	данные отсутствуют	данные отсутствуют
83	319820.6	2230267.87	данные отсутствуют	данные отсутствуют
84	319822.53	2230272.55	данные отсутствуют	данные отсутствуют

2014

Раздел 4.2

Сведения о частях земельного участка

Земельный участок			
(вид объекта недвижимости)			
Лист № __ Раздела 4.2	Всего листов раздела 4.2 : __	Всего разделов: __	Всего листов выписки: __
14.07.2022 № **/****/*****			
Кадастровый номер:		47:29:0574001:303	

Номер точки	Координаты, м		Описание закрепления на местности	Средняя квадратическая погрешность определения координат характерных точек границы части земельного участка, м
	X	Y		
1	2	3	4	5
85	319816.57	2230274.82	данные отсутствуют	данные отсутствуют
86	319814.7	2230270.16	данные отсутствуют	данные отсутствуют
87	319889.6	2230291.21	данные отсутствуют	данные отсутствуют
88	319886.7	2230295.22	данные отсутствуют	данные отсутствуют
89	319915.86	2230319.46	данные отсутствуют	данные отсутствуют
90	319909	2230327.8	данные отсутствуют	данные отсутствуют
91	319895.76	2230316.9	данные отсутствуют	данные отсутствуют
92	319894.11	2230318.96	данные отсутствуют	данные отсутствуют
93	319891.4	2230316.62	данные отсутствуют	данные отсутствуют
94	319892.97	2230314.6	данные отсутствуют	данные отсутствуют
95	319876.87	2230301.35	данные отсутствуют	данные отсутствуют
96	319875.23	2230303.31	данные отсутствуют	данные отсутствуют
97	319872.39	2230300.99	данные отсутствуют	данные отсутствуют
98	319874.02	2230299.01	данные отсутствуют	данные отсутствуют
99	319857.93	2230285.76	данные отсутствуют	данные отсутствуют
100	319856.33	2230287.66	данные отсутствуют	данные отсутствуют
101	319853.48	2230285.27	данные отсутствуют	данные отсутствуют

2015

Раздел 4.2

Сведения о частях земельного участка

Земельный участок			
(вид объекта недвижимости)			
Лист № __ Раздела 4.2	Всего листов раздела 4.2 : __	Всего разделов: __	Всего листов выписки: __
14.07.2022 № **/****/*****			
Кадастровый номер:		47:29:0574001:303	

Номер точки	Координаты, м		Описание закрепления на местности	Средняя квадратическая погрешность определения координат характерных точек границы части земельного участка, м
	X	Y		
1	2	3	4	5
102	319855.01	2230283.36	данные отсутствуют	данные отсутствуют
103	319840.34	2230271.28	данные отсутствуют	данные отсутствуют
104	319842.25	2230268.35	данные отсутствуют	данные отсутствуют
105	319840.52	2230266.69	данные отсутствуют	данные отсутствуют
106	319842.77	2230264.02	данные отсутствуют	данные отсутствуют
107	319844.5	2230265.61	данные отсутствуют	данные отсутствуют
108	319846.89	2230262.71	данные отсутствуют	данные отсутствуют
109	319880.91	2230290.49	данные отсутствуют	данные отсутствуют
110	319884.01	2230286.7	данные отсутствуют	данные отсутствуют
111	319647.95	2230029.86	данные отсутствуют	данные отсутствуют
112	319664.56	2230072.26	данные отсутствуют	данные отсутствуют
113	319658.86	2230074.67	данные отсутствуют	данные отсутствуют
114	319656.58	2230068.68	данные отсутствуют	данные отсутствуют
115	319594.91	2230093.05	данные отсутствуют	данные отсутствуют
116	319580.47	2230056.19	данные отсутствуют	данные отсутствуют
117	319608.63	2230045.2	данные отсутствуют	данные отсутствуют
118	319599.76	2230022.68	данные отсутствуют	данные отсутствуют

2016

Раздел 4.2

Сведения о частях земельного участка

Земельный участок			
(вид объекта недвижимости)			
Лист № __ Раздела 4.2	Всего листов раздела 4.2 : __	Всего разделов: __	Всего листов выписки: __
14.07.2022 № **/****/*****			
Кадастровый номер:		47:29:0574001:303	

Номер точки	Координаты, м		Описание закрепления на местности	Средняя квадратическая погрешность определения координат характерных точек границы части земельного участка, м
	X	Y		
1	2	3	4	5
119	319616.73	2230015.93	данные отсутствуют	данные отсутствуют
120	319621.55	2230027.22	данные отсутствуют	данные отсутствуют
121	319623.15	2230026.57	данные отсутствуют	данные отсутствуют
122	319625.37	2230032.32	данные отсутствуют	данные отсутствуют
123	319623.64	2230033.18	данные отсутствуют	данные отсутствуют
124	319625.65	2230038.55	данные отсутствуют	данные отсутствуют
125	319556.5	2230016.51	данные отсутствуют	данные отсутствуют
126	319559.55	2230022.4	данные отсутствуют	данные отсутствуют
127	319556.22	2230023.58	данные отсутствуют	данные отсутствуют
128	319553.33	2230017.95	данные отсутствуют	данные отсутствуют
129	319690.55	2230137.99	данные отсутствуют	данные отсутствуют
130	319694.62	2230148.25	данные отсутствуют	данные отсутствуют
131	319627.13	2230174.95	данные отсутствуют	данные отсутствуют
132	319623.07	2230164.68	данные отсутствуют	данные отсутствуют
133	319564.16	2230262.2	данные отсутствуют	данные отсутствуют
134	319584.48	2230314.86	данные отсутствуют	данные отсутствуют
135	319531.81	2230335.18	данные отсутствуют	данные отсутствуют

2017

Раздел 4.2

Сведения о частях земельного участка

Земельный участок			
(вид объекта недвижимости)			
Лист № __ Раздела 4.2	Всего листов раздела 4.2 : __	Всего разделов: __	Всего листов выписки: __
14.07.2022 № **/****/*****			
Кадастровый номер:		47:29:0574001:303	

Номер точки	Координаты, м		Описание закрепления на местности	Средняя квадратическая погрешность определения координат характерных точек границы части земельного участка, м
	X	Y		
1	2	3	4	5
136	319511.5	2230282.51	данные отсутствуют	данные отсутствуют
137	319624.62	2229699.1	данные отсутствуют	данные отсутствуют
138	319627.39	2229702.12	данные отсутствуют	данные отсутствуют
139	319625.84	2229703.53	данные отсутствуют	данные отсутствуют
140	319623.08	2229700.5	данные отсутствуют	данные отсутствуют
141	319826.46	2229889.63	данные отсутствуют	данные отсутствуют
142	319828.3	2229894.1	данные отсутствуют	данные отсутствуют
143	319819.64	2229897.64	данные отсутствуют	данные отсутствуют
144	319817.72	2229893.24	данные отсутствуют	данные отсутствуют
145	319888.48	2230042.76	данные отсутствуют	данные отсутствуют
146	319889.23	2230044.94	данные отсутствуют	данные отсутствуют
147	319888.75	2230047.33	данные отсутствуют	данные отсутствуют
148	319886.95	2230049.36	данные отсутствуют	данные отсутствуют
149	319884.71	2230050.07	данные отсутствуют	данные отсутствуют
150	319882.4	2230049.58	данные отсутствуют	данные отсутствуют
151	319880.7	2230048.27	данные отсутствуют	данные отсутствуют
152	319879.66	2230045.64	данные отсутствуют	данные отсутствуют

2018

Раздел 4.2

Сведения о частях земельного участка

Земельный участок			
(вид объекта недвижимости)			
Лист № __ Раздела 4.2	Всего листов раздела 4.2 : __	Всего разделов: __	Всего листов выписки: __
14.07.2022 № **/****/*****			
Кадастровый номер:		47:29:0574001:303	

Номер точки	Координаты, м		Описание закрепления на местности	Средняя квадратическая погрешность определения координат характерных точек границы части земельного участка, м
	X	Y		
1	2	3	4	5
153	319880.28	2230042.91	данные отсутствуют	данные отсутствуют
154	319882.05	2230041.14	данные отсутствуют	данные отсутствуют
155	319884.22	2230040.52	данные отсутствуют	данные отсутствуют
156	319886.53	2230040.98	данные отсутствуют	данные отсутствуют
157	319915.49	2230112.71	данные отсутствуют	данные отсутствуют
158	319919.92	2230124.31	данные отсутствуют	данные отсутствуют
159	319886.83	2230137.16	данные отсутствуют	данные отсутствуют
160	319882.43	2230125.52	данные отсутствуют	данные отсутствуют
161	320029.11	2230293.5	данные отсутствуют	данные отсутствуют
162	320029.48	2230299.53	данные отсутствуют	данные отсутствуют
163	320029.84	2230308.77	данные отсутствуют	данные отсутствуют
164	319969.81	2230308.34	данные отсутствуют	данные отсутствуют
165	319969.42	2230298.94	данные отсутствуют	данные отсутствуют
166	319987.02	2230298.94	данные отсутствуют	данные отсутствуют
167	319987.16	2230293.83	данные отсутствуют	данные отсутствуют
168	319990.63	2230293.81	данные отсутствуют	данные отсутствуют
169	319990.64	2230298.95	данные отсутствуют	данные отсутствуют

2019

Раздел 4.2

Сведения о частях земельного участка

Земельный участок			
(вид объекта недвижимости)			
Лист № __ Раздела 4.2	Всего листов раздела 4.2 : __	Всего разделов: __	Всего листов выписки: __
14.07.2022 № **/****/*****			
Кадастровый номер:		47:29:0574001:303	

Номер точки	Координаты, м		Описание закрепления на местности	Средняя квадратическая погрешность определения координат характерных точек границы части земельного участка, м
	X	Y		
1	2	3	4	5
170	320024.71	2230299.53	данные отсутствуют	данные отсутствуют
171	320024.6	2230293.48	данные отсутствуют	данные отсутствуют
172	319971.93	2229963.21	данные отсутствуют	данные отсутствуют
173	319978.63	2229980.27	данные отсутствуют	данные отсутствуют
174	319927.75	2230000.23	данные отсутствуют	данные отсутствуют
175	319921.11	2229983.14	данные отсутствуют	данные отсутствуют
176	319863.56	2230052.15	данные отсутствуют	данные отсутствуют
177	319864.38	2230054.63	данные отсутствуют	данные отсутствуют
178	319863.7	2230057.28	данные отсутствуют	данные отсутствуют
179	319861.78	2230059.08	данные отсутствуют	данные отсутствуют
180	319859.56	2230059.6	данные отсутствуют	данные отсутствуют
181	319857.51	2230059.12	данные отсутствуют	данные отсутствуют
182	319855.64	2230057.5	данные отсутствуют	данные отсутствуют
183	319854.82	2230054.72	данные отсутствуют	данные отсутствуют
184	319855.67	2230052.09	данные отсутствуют	данные отсутствуют
185	319857.31	2230050.63	данные отсутствуют	данные отсутствуют
186	319859.6	2230050.02	данные отсутствуют	данные отсутствуют

2020

Раздел 4.2

Сведения о частях земельного участка

Земельный участок			
(вид объекта недвижимости)			
Лист № __ Раздела 4.2	Всего листов раздела 4.2 : __	Всего разделов: __	Всего листов выписки: __
14.07.2022 № **/****/*****			
Кадастровый номер:		47:29:0574001:303	

Номер точки	Координаты, м		Описание закрепления на местности	Средняя квадратическая погрешность определения координат характерных точек границы части земельного участка, м
	X	Y		
1	2	3	4	5
187	319861.82	2230050.59	данные отсутствуют	данные отсутствуют
188	319849.98	2230055.96	данные отсутствуют	данные отсутствуют
189	319851.44	2230057.56	данные отсутствуют	данные отсутствуют
190	319852.05	2230059.73	данные отсутствуют	данные отсутствуют
191	319851.48	2230062.17	данные отсутствуют	данные отсутствуют
192	319849.84	2230063.93	данные отсутствуют	данные отсутствуют
193	319847.37	2230064.68	данные отсутствуют	данные отсутствуют
194	319845.13	2230064.17	данные отсутствуют	данные отсутствуют
195	319843.28	2230062.52	данные отсутствуют	данные отсутствуют
196	319842.44	2230060.19	данные отсутствуют	данные отсутствуют
197	319843.05	2230057.64	данные отсутствуют	данные отсутствуют
198	319844.82	2230055.79	данные отсутствуют	данные отсутствуют
199	319847.18	2230055.11	данные отсутствуют	данные отсутствуют
200	319786.01	2229952.5	данные отсутствуют	данные отсутствуют
201	319779.9	2229954.85	данные отсутствуют	данные отсутствуют
202	319779.37	2229953.67	данные отсутствуют	данные отсутствуют
203	319753.36	2229964.14	данные отсутствуют	данные отсутствуют

2021

Раздел 4.2

Сведения о частях земельного участка

Земельный участок			
(вид объекта недвижимости)			
Лист № __ Раздела 4.2	Всего листов раздела 4.2 : __	Всего разделов: __	Всего листов выписки: __
14.07.2022 № **/****/*****			
Кадастровый номер:		47:29:0574001:303	

Номер точки	Координаты, м		Описание закрепления на местности	Средняя квадратическая погрешность определения координат характерных точек границы части земельного участка, м
	X	Y		
1	2	3	4	5
204	319762.1	2229986.3	данные отсутствуют	данные отсутствуют
205	319790.04	2229975.25	данные отсутствуют	данные отсутствуют
206	319804.47	2230012.14	данные отсутствуют	данные отсутствуют
207	319776.47	2230023.08	данные отсутствуют	данные отсутствуют
208	319785.11	2230045.31	данные отсутствуют	данные отсутствуют
209	319813.16	2230034.33	данные отсутствуют	данные отсутствуют
210	319827.58	2230071.22	данные отсутствуют	данные отсутствуют
211	319799.62	2230082.13	данные отсутствуют	данные отсутствуют
212	319808.33	2230104.32	данные отсутствуют	данные отсутствуют
213	319836.34	2230093.35	данные отсутствуют	данные отсутствуют
214	319850.72	2230130.21	данные отсутствуют	данные отсутствуют
215	319822.57	2230141.28	данные отсутствуют	данные отсутствуют
216	319831.46	2230163.39	данные отсутствуют	данные отсутствуют
217	319859.46	2230152.52	данные отсутствуют	данные отсутствуют
218	319873.81	2230189.25	данные отсутствуют	данные отсутствуют
219	319812.41	2230213.31	данные отсутствуют	данные отсутствуют
220	319814.55	2230219.09	данные отсутствуют	данные отсутствуют

2022

Раздел 4.2

Сведения о частях земельного участка

Земельный участок			
(вид объекта недвижимости)			
Лист № __ Раздела 4.2	Всего листов раздела 4.2 : __	Всего разделов: __	Всего листов выписки: __
14.07.2022 № **/****/*****			
Кадастровый номер:		47:29:0574001:303	

Номер точки	Координаты, м		Описание закрепления на местности	Средняя квадратическая погрешность определения координат характерных точек границы части земельного участка, м
	X	Y		
1	2	3	4	5
221	319808.54	2230221.24	данные отсутствуют	данные отсутствуют
222	319806.27	2230215.63	данные отсутствуют	данные отсутствуют
223	319791.85	2230178.94	данные отсутствуют	данные отсутствуют
224	319814.24	2230170.11	данные отсутствуют	данные отсутствуют
225	319805.52	2230147.88	данные отсутствуют	данные отсутствуют
226	319789.06	2230154.32	данные отсутствуют	данные отсутствуют
227	319791.24	2230159.96	данные отсутствуют	данные отсутствуют
228	319785.52	2230162.18	данные отсутствуют	данные отсутствуют
229	319783.13	2230156.64	данные отсутствуют	данные отсутствуют
230	319768.64	2230119.83	данные отсутствуют	данные отсутствуют
231	319766.44	2230114.22	данные отсутствуют	данные отсутствуют
232	319772.68	2230111.89	данные отсутствуют	данные отсутствуют
233	319774.83	2230117.44	данные отсутствуют	данные отсутствуют
234	319791.11	2230111.14	данные отсутствуют	данные отсутствуют
235	319782.38	2230088.86	данные отсутствуют	данные отсутствуют
236	319766.01	2230095.24	данные отсутствуют	данные отсутствуют
237	319768.23	2230100.76	данные отсутствуют	данные отсутствуют

2023

Раздел 4.2

Сведения о частях земельного участка

Земельный участок			
(вид объекта недвижимости)			
Лист № __ Раздела 4.2	Всего листов раздела 4.2 : __	Всего разделов: __	Всего листов выписки: __
14.07.2022 № **/****/*****			
Кадастровый номер:		47:29:0574001:303	

Номер точки	Координаты, м		Описание закрепления на местности	Средняя квадратическая погрешность определения координат характерных точек границы части земельного участка, м
	X	Y		
1	2	3	4	5
238	319762.1	2230103.25	данные отсутствуют	данные отсутствуют
239	319759.89	2230097.63	данные отсутствуют	данные отсутствуют
240	319745.57	2230060.72	данные отсутствуют	данные отсутствуют
241	319767.91	2230051.99	данные отсутствуют	данные отсутствуют
242	319759.22	2230029.82	данные отсутствуют	данные отсутствуют
243	319742.99	2230036.17	данные отсутствуют	данные отсутствуют
244	319745.19	2230041.75	данные отсутствуют	данные отсутствуют
245	319739.15	2230044.08	данные отсутствуют	данные отсутствуют
246	319736.89	2230038.54	данные отсутствуют	данные отсутствуют
247	319722.48	2230001.86	данные отсутствуют	данные отсутствуют
248	319744.66	2229993.06	данные отсутствуют	данные отсутствуют
249	319735.88	2229970.45	данные отсутствуют	данные отсутствуют
250	319745.33	2229966.73	данные отсутствуют	данные отсутствуют
251	319740.85	2229955.47	данные отсутствуют	данные отсутствуют
252	319774.88	2229942.21	данные отсутствуют	данные отсутствуют
253	319774.51	2229941.27	данные отсутствуют	данные отсутствуют
254	319780.72	2229938.75	данные отсутствуют	данные отсутствуют

2024

Раздел 4.2

Сведения о частях земельного участка

Земельный участок			
(вид объекта недвижимости)			
Лист № __ Раздела 4.2	Всего листов раздела 4.2 : __	Всего разделов: __	Всего листов выписки: __
14.07.2022 № **/****/*****			
Кадастровый номер:		47:29:0574001:303	

Номер точки	Координаты, м		Описание закрепления на местности	Средняя квадратическая погрешность определения координат характерных точек границы части земельного участка, м
	X	Y		
1	2	3	4	5
255	319538.83	2230046.93	данные отсутствуют	данные отсутствуют
256	319543.41	2230058.76	данные отсутствуют	данные отсутствуют
257	319531.7	2230063.38	данные отсутствуют	данные отсутствуют
258	319526.93	2230051.46	данные отсутствуют	данные отсутствуют
259	319678.75	2230107.1	данные отсутствуют	данные отсутствуют
260	319682.23	2230117.19	данные отсутствуют	данные отсутствуют
261	319654.31	2230127.94	данные отсутствуют	данные отсутствуют
262	319662.6	2230149.04	данные отсутствуют	данные отсутствуют
263	319649.41	2230154.26	данные отсутствуют	данные отсутствуют
264	319641.06	2230133.23	данные отсутствуют	данные отсутствуют
265	319614.42	2230143.5	данные отсутствуют	данные отсутствуют
266	319610.28	2230133.16	данные отсутствуют	данные отсутствуют
267	319883	2230053.42	данные отсутствуют	данные отсутствуют
268	319912.19	2230062.76	данные отсутствуют	данные отсутствуют
268	319912.19	2230062.76	данные отсутствуют	данные отсутствуют
268	319912.19	2230062.76	данные отсутствуют	данные отсутствуют
269	319907.37	2230064.9	данные отсутствуют	данные отсутствуют

2025

Раздел 4.2

Сведения о частях земельного участка

Земельный участок			
(вид объекта недвижимости)			
Лист № __ Раздела 4.2	Всего листов раздела 4.2 : __	Всего разделов: __	Всего листов выписки: __
14.07.2022 № **/****/*****			
Кадастровый номер:		47:29:0574001:303	

Номер точки	Координаты, м		Описание закрепления на местности	Средняя квадратическая погрешность определения координат характерных точек границы части земельного участка, м
	X	Y		
1	2	3	4	5
270	319883.17	2230057.15	данные отсутствуют	данные отсутствуют
271	319837.12	2230076.86	данные отсутствуют	данные отсутствуют
272	319775.96	2229925.46	данные отсутствуют	данные отсутствуют
273	319779.14	2229925.77	данные отсутствуют	данные отсутствуют
274	319779.77	2229925.58	данные отсутствуют	данные отсутствуют
275	319839.02	2230072.25	данные отсутствуют	данные отсутствуют
276	319907.56	2230092.17	данные отсутствуют	данные отсутствуют
277	319911.98	2230103.78	данные отсутствуют	данные отсутствуют
278	319878.9	2230116.63	данные отсутствуют	данные отсутствуют
279	319874.49	2230104.99	данные отсутствуют	данные отсутствуют
280	319867.43	2229923.16	данные отсутствуют	данные отсутствуют
281	319873.8	2229940.1	данные отсутствуют	данные отсутствуют
282	319823.35	2229959.8	данные отсутствуют	данные отсутствуют
283	319816.9	2229942.59	данные отсутствуют	данные отсутствуют
284	319980.95	2230216.2	данные отсутствуют	данные отсутствуют
285	319985.8	2230229.35	данные отсутствуют	данные отсутствуют
286	319925.05	2230252.03	данные отсутствуют	данные отсутствуют

2026

Раздел 4.2

Сведения о частях земельного участка

Земельный участок			
(вид объекта недвижимости)			
Лист № __ Раздела 4.2	Всего листов раздела 4.2 : __	Всего разделов: __	Всего листов выписки: __
14.07.2022 № **/***/*****			
Кадастровый номер:		47:29:0574001:303	

Номер точки	Координаты, м		Описание закрепления на местности	Средняя квадратическая погрешность определения координат характерных точек границы части земельного участка, м
	X	Y		
1	2	3	4	5
287	319920.14	2230238.85	данные отсутствуют	данные отсутствуют
288	319923.3	2230133.62	данные отсутствуют	данные отсутствуют
289	319927.73	2230145.22	данные отсутствуют	данные отсутствуют
290	319894.64	2230158.07	данные отсутствуют	данные отсутствуют
291	319890.24	2230146.43	данные отсутствуют	данные отсутствуют
292	319871.73	2229891.86	данные отсутствуют	данные отсутствуют
293	319881.19	2229909.29	данные отсутствуют	данные отсутствуют
294	319910.55	2229964.32	данные отсутствуют	данные отсутствуют
295	319946.99	2230030.23	данные отсутствуют	данные отсутствуют
296	319948.11	2230033.44	данные отсутствуют	данные отсутствуют
297	319948.09	2230036.83	данные отсутствуют	данные отсутствуют
298	319946.93	2230040.02	данные отсутствуют	данные отсутствуют
299	319944.77	2230042.65	данные отсутствуют	данные отсутствуют
300	319926.67	2230058.23	данные отсутствуют	данные отсутствуют
301	319928.08	2230058.08	данные отсутствуют	данные отсутствуют
302	319929.75	2230058.04	данные отсутствуют	данные отсутствуют
303	319993.15	2230061.71	данные отсутствуют	данные отсутствуют

2027

Раздел 4.2

Сведения о частях земельного участка

Земельный участок			
(вид объекта недвижимости)			
Лист № __ Раздела 4.2	Всего листов раздела 4.2 : __	Всего разделов: __	Всего листов выписки: __
14.07.2022 № **/****/*****			
Кадастровый номер:		47:29:0574001:303	

Номер точки	Координаты, м		Описание закрепления на местности	Средняя квадратическая погрешность определения координат характерных точек границы части земельного участка, м
	X	Y		
1	2	3	4	5
304	319996.12	2230062.34	данные отсутствуют	данные отсутствуют
305	319998.76	2230063.84	данные отсутствуют	данные отсутствуют
306	320000.83	2230066.06	данные отсутствуют	данные отсутствуют
307	320002.14	2230068.8	данные отсутствуют	данные отсутствуют
308	320018.33	2230122.51	данные отсутствуют	данные отсутствуют
309	320041.47	2230197.49	данные отсутствуют	данные отсутствуют
310	320062.18	2230269.03	данные отсутствуют	данные отсутствуют
311	320079.71	2230329.52	данные отсутствуют	данные отсутствуют
312	320060.33	2230337.49	данные отсутствуют	данные отсутствуют
313	320042.01	2230274.9	данные отсутствуют	данные отсутствуют
314	320021.37	2230203.57	данные отсутствуют	данные отсутствуют
315	319998.42	2230128.54	данные отсутствуют	данные отсутствуют
316	319984.39	2230082.05	данные отсутствуют	данные отсутствуют
317	319929.44	2230078.85	данные отсутствуют	данные отсутствуют
318	319911.4	2230080.83	данные отсутствуют	данные отсутствуют
319	319894.66	2230083.49	данные отсутствуют	данные отсутствуют
320	319891.45	2230083.48	данные отсутствуют	данные отсутствуют

2028

Раздел 4.2

Сведения о частях земельного участка

Земельный участок			
(вид объекта недвижимости)			
Лист № __ Раздела 4.2	Всего листов раздела 4.2 : __	Всего разделов: __	Всего листов выписки: __
14.07.2022 № **/****/*****			
Кадастровый номер:		47:29:0574001:303	

Номер точки	Координаты, м		Описание закрепления на местности	Средняя квадратическая погрешность определения координат характерных точек границы части земельного участка, м
	X	Y		
1	2	3	4	5
321	319888.41	2230082.45	данные отсутствуют	данные отсутствуют
322	319885.85	2230080.51	данные отсутствуют	данные отсутствуют
323	319884.03	2230077.86	данные отсутствуют	данные отсутствуют
324	319883.16	2230074.77	данные отсутствуют	данные отсутствуют
325	319883.3	2230071.57	данные отсутствуют	данные отсутствуют
326	319884.45	2230068.57	данные отсутствуют	данные отсутствуют
327	319886.5	2230066.09	данные отсутствуют	данные отсутствуют
328	319924.59	2230032.7	данные отсутствуют	данные отсутствуют
329	319892.14	2229974.43	данные отсутствуют	данные отсутствуют
330	319862.88	2229919.15	данные отсутствуют	данные отсутствуют
331	319852.43	2229899.81	данные отсутствуют	данные отсутствуют
332	319900.99	2230067.73	данные отсутствуют	данные отсутствуют
332	319900.99	2230067.73	данные отсутствуют	данные отсутствуют
333	319906.07	2230079.67	данные отсутствуют	данные отсутствуют
333	319906.07	2230079.67	данные отсутствуют	данные отсутствуют
334	319917.33	2230074.85	данные отсутствуют	данные отсутствуют
334	319917.33	2230074.85	данные отсутствуют	данные отсутствуют

2029

Раздел 4.2

Сведения о частях земельного участка

Земельный участок			
(вид объекта недвижимости)			
Лист № __ Раздела 4.2	Всего листов раздела 4.2 : __	Всего разделов: __	Всего листов выписки: __
14.07.2022 № **/****/*****			
Кадастровый номер:		47:29:0574001:303	

Номер точки	Координаты, м		Описание закрепления на местности	Средняя квадратическая погрешность определения координат характерных точек границы части земельного участка, м
	X	Y		
1	2	3	4	5
335	319785.21	2230282.62	данные отсутствуют	данные отсутствуют
336	319834.22	2230300.53	данные отсутствуют	данные отсутствуют
337	319887.22	2230319.5	данные отсутствуют	данные отсутствуют
338	319967.72	2230348.27	данные отсутствуют	данные отсутствуют
339	320003.09	2230361.01	данные отсутствуют	данные отсутствуют
340	319989.63	2230366.54	данные отсутствуют	данные отсутствуют
341	319949.84	2230364.19	данные отсутствуют	данные отсутствуют
342	319880.15	2230339.28	данные отсутствуют	данные отсутствуют
343	319827.04	2230320.26	данные отсутствуют	данные отсутствуют
344	319777.96	2230302.33	данные отсутствуют	данные отсутствуют
345	319773.3	2230300.61	данные отсутствуют	данные отсутствуют
346	319763.9	2230274.77	данные отсутствуют	данные отсутствуют
347	319832.43	2229863.92	данные отсутствуют	данные отсутствуют
348	319854.54	2229867.99	данные отсутствуют	данные отсутствуют
349	319857.34	2229868.95	данные отсутствуют	данные отсутствуют
350	319859.73	2229870.69	данные отсутствуют	данные отсутствуют
351	319861.52	2229873.06	данные отсутствуют	данные отсутствуют

2030

Раздел 4.2

Сведения о частях земельного участка

Земельный участок			
(вид объекта недвижимости)			
Лист № __ Раздела 4.2	Всего листов раздела 4.2 : __	Всего разделов: __	Всего листов выписки: __
14.07.2022 № **/****/*****			
Кадастровый номер:		47:29:0574001:303	

Номер точки	Координаты, м		Описание закрепления на местности	Средняя квадратическая погрешность определения координат характерных точек границы части земельного участка, м
	X	Y		
1	2	3	4	5
352	319867.78	2229884.6	данные отсутствуют	данные отсутствуют
353	319848.72	2229892.95	данные отсутствуют	данные отсутствуют
354	319845.77	2229887.5	данные отсутствуют	данные отсутствуют
355	319831.94	2229885.1	данные отсутствуют	данные отсутствуют
356	319772.24	2229910.63	данные отсутствуют	данные отсутствуют
357	319760.57	2229915.69	данные отсутствуют	данные отсутствуют
358	319760.41	2229915.68	данные отсутствуют	данные отсутствуют
358	319760.41	2229915.68	данные отсутствуют	данные отсутствуют
359	319738.06	2229922.91	данные отсутствуют	данные отсутствуют
359	319738.06	2229922.91	данные отсутствуют	данные отсутствуют
360	319681.97	2229949.72	данные отсутствуют	данные отсутствуют
361	319638.32	2229968.49	данные отсутствуют	данные отсутствуют
362	319580.66	2229993.08	данные отсутствуют	данные отсутствуют
363	319581.66	2229997.1	данные отсутствуют	данные отсутствуют
363	319581.66	2229997.1	данные отсутствуют	данные отсутствуют
364	319562.21	2230005.47	данные отсутствуют	данные отсутствуют
365	319558.29	2229989.11	данные отсутствуют	данные отсутствуют

2031

Раздел 4.2

Сведения о частях земельного участка

Земельный участок			
(вид объекта недвижимости)			
Лист № __ Раздела 4.2	Всего листов раздела 4.2 : __	Всего разделов: __	Всего листов выписки: __
14.07.2022 № **/****/*****			
Кадастровый номер:		47:29:0574001:303	

Номер точки	Координаты, м		Описание закрепления на местности	Средняя квадратическая погрешность определения координат характерных точек границы части земельного участка, м
	X	Y		
1	2	3	4	5
366	319558.08	2229985.63	данные отсутствуют	данные отсутствуют
367	319559.07	2229982.3	данные отсутствуют	данные отсутствуют
368	319561.15	2229979.5	данные отсутствуют	данные отсутствуют
369	319564.06	2229977.59	данные отсутствуют	данные отсутствуют
370	319630.03	2229949.19	данные отсутствуют	данные отсутствуют
371	319696.13	2229920.77	данные отсутствуют	данные отсутствуют
372	319763.92	2229891.36	данные отсутствуют	данные отсутствуют
373	319826.69	2229864.56	данные отсутствуют	данные отсутствуют
374	319829.52	2229863.81	данные отсутствуют	данные отсутствуют
375	319546.73	2230023.27	данные отсутствуют	данные отсутствуют
376	319549.59	2230024.53	данные отсутствуют	данные отсутствуют
377	319551.93	2230026.61	данные отсутствуют	данные отсутствуют
378	319553.51	2230029.31	данные отсутствуют	данные отсутствуют
379	319573.89	2230081.61	данные отсутствуют	данные отсутствуют
380	319596.92	2230142	данные отсутствуют	данные отсутствуют
381	319619.69	2230200.93	данные отсутствуют	данные отсутствуют
382	319672.73	2230241.66	данные отсутствуют	данные отсутствуют

2032

Раздел 4.2

Сведения о частях земельного участка

Земельный участок			
(вид объекта недвижимости)			
Лист № __ Раздела 4.2	Всего листов раздела 4.2 : __	Всего разделов: __	Всего листов выписки: __
14.07.2022 № **/****/*****			
Кадастровый номер:		47:29:0574001:303	

Номер точки	Координаты, м		Описание закрепления на местности	Средняя квадратическая погрешность определения координат характерных точек границы части земельного участка, м
	X	Y		
1	2	3	4	5
383	319732.11	2230263.07	данные отсутствуют	данные отсутствуют
384	319703.54	2230275.09	данные отсутствуют	данные отсутствуют
385	319664	2230260.82	данные отсутствуют	данные отсутствуют
386	319661.3	2230259.35	данные отсутствуют	данные отсутствуют
387	319604.47	2230215.68	данные отсутствуют	данные отсутствуют
388	319602.56	2230213.74	данные отсутствуют	данные отсутствуют
389	319601.24	2230211.36	данные отсутствуют	данные отсутствуют
390	319577.32	2230149.55	данные отсутствуют	данные отсутствуют
391	319554.31	2230089.2	данные отсутствуют	данные отсутствуют
392	319533.94	2230036.93	данные отсутствуют	данные отсутствуют
393	319533.27	2230033.87	данные отсутствуют	данные отсутствуют
394	319533.58	2230030.76	данные отсутствуют	данные отсутствуют
395	319534.84	2230027.9	данные отсутствуют	данные отсутствуют
396	319536.92	2230025.56	данные отсутствуют	данные отсутствуют
397	319538.02	2230024.92	данные отсутствуют	данные отсутствуют
398	319541.15	2230023.49	данные отсутствуют	данные отсутствуют
399	319543.61	2230022.96	данные отсутствуют	данные отсутствуют

2033

Раздел 4.2

Сведения о частях земельного участка

Земельный участок			
(вид объекта недвижимости)			
Лист № __ Раздела 4.2	Всего листов раздела 4.2 : __	Всего разделов: __	Всего листов выписки: __
14.07.2022 № **/****/*****			
Кадастровый номер:		47:29:0574001:303	

Номер точки	Координаты, м		Описание закрепления на местности	Средняя квадратическая погрешность определения координат характерных точек границы части земельного участка, м
	X	Y		
1	2	3	4	5
400	319583.43	2230004.27	данные отсутствуют	данные отсутствуют
401	319586.47	2230016.55	данные отсутствуют	данные отсутствуют
402	319586.73	2230019.67	данные отсутствуют	данные отсутствуют
403	319586.03	2230022.72	данные отсутствуют	данные отсутствуют
404	319584.41	2230025.4	данные отсутствуют	данные отсутствуют
405	319582.04	2230027.44	данные отсутствуют	данные отсутствуют
406	319579.16	2230028.66	данные отсутствуют	данные отсутствуют
407	319578.12	2230028.91	данные отсутствуют	данные отсутствуют
408	319575	2230029.16	данные отсутствуют	данные отсутствуют
409	319571.96	2230028.42	данные отсутствуют	данные отсутствуют
410	319570.82	2230027.72	данные отсутствуют	данные отсутствуют
411	319567.73	2230019.5	данные отсутствуют	данные отсутствуют
411	319567.73	2230019.5	данные отсутствуют	данные отсутствуют
411	319567.73	2230019.5	данные отсутствуют	данные отсутствуют
412	319565.74	2230020.2	данные отсутствуют	данные отсутствуют
413	319564.04	2230013.09	данные отсутствуют	данные отсутствуют
414	319526.06	2230030.35	данные отсутствуют	данные отсутствуют

2034

Раздел 4.2

Сведения о частях земельного участка

Земельный участок			
(вид объекта недвижимости)			
Лист № __ Раздела 4.2	Всего листов раздела 4.2 : __	Всего разделов: __	Всего листов выписки: __
14.07.2022 № **/****/*****			
Кадастровый номер:		47:29:0574001:303	

Номер точки	Координаты, м		Описание закрепления на местности	Средняя квадратическая погрешность определения координат характерных точек границы части земельного участка, м
	X	Y		
1	2	3	4	5
415	319561.5	2230123.75	данные отсутствуют	данные отсутствуют
416	319582	2230177.79	данные отсутствуют	данные отсутствуют
417	319602.86	2230232.86	данные отсутствуют	данные отсутствуют
418	319625.47	2230292.68	данные отсутствуют	данные отсутствуют
419	319630.51	2230305.8	данные отсутствуют	данные отсутствуют
420	319610.23	2230314.33	данные отсутствуют	данные отсутствуют
421	319604.92	2230300.51	данные отсутствуют	данные отсутствуют
422	319582.28	2230240.64	данные отсутствуют	данные отсутствуют
423	319570.49	2230209.53	данные отсутствуют	данные отсутствуют
424	319582.98	2230204.97	данные отсутствуют	данные отсутствуют
425	319521.47	2230042.64	данные отсутствуют	данные отсутствуют
426	319525.54	2230030.59	данные отсутствуют	данные отсутствуют
427	319571.54	2230001.45	данные отсутствуют	данные отсутствуют
428	319550.28	2230010.6	данные отсутствуют	данные отсутствуют
429	319549.47	2230009.68	данные отсутствуют	данные отсутствуют
430	319522.57	2230021.15	данные отсутствуют	данные отсутствуют
431	319523.01	2230022.32	данные отсутствуют	данные отсутствуют

2035

Раздел 4.2

Сведения о частях земельного участка

Земельный участок			
(вид объекта недвижимости)			
Лист № __ Раздела 4.2	Всего листов раздела 4.2 : __	Всего разделов: __	Всего листов выписки: __
14.07.2022 № **/****/*****			
Кадастровый номер:		47:29:0574001:303	

Номер точки	Координаты, м		Описание закрепления на местности	Средняя квадратическая погрешность определения координат характерных точек границы части земельного участка, м
	X	Y		
1	2	3	4	5
432	319502.79	2230031.02	данные отсутствуют	данные отсутствуют
433	319494.45	2230009.22	данные отсутствуют	данные отсутствуют
434	319555.47	2229983.21	данные отсутствуют	данные отсутствуют
435	320143.32	2230298.27	данные отсутствуют	данные отсутствуют
436	320128.24	2230309.58	данные отсутствуют	данные отсутствуют
437	320047.55	2230342.74	данные отсутствуют	данные отсутствуют
438	320057.89	2230335.17	данные отсутствуют	данные отсутствуют
439	320113.57	2230293.07	данные отсутствуют	данные отсутствуют
440	320134.65	2230277.26	данные отсутствуют	данные отсутствуют
441	319576.72	2230007.32	данные отсутствуют	данные отсутствуют
442	319577.35	2230008.04	данные отсутствуют	данные отсутствуют
443	319579.5	2230011.86	данные отсутствуют	данные отсутствуют
444	319580.04	2230015.01	данные отсутствуют	данные отсутствуют
445	319579.35	2230019.11	данные отсутствуют	данные отсутствуют
446	319576.93	2230022.92	данные отсутствуют	данные отсутствуют
447	319574.1	2230025.03	данные отсутствуют	данные отсутствуют
448	319571.22	2230026.04	данные отсутствуют	данные отсутствуют

2036

Раздел 4.2

Сведения о частях земельного участка

Земельный участок			
(вид объекта недвижимости)			
Лист № __ Раздела 4.2	Всего листов раздела 4.2 : __	Всего разделов: __	Всего листов выписки: __
14.07.2022 № **/****/*****			
Кадастровый номер:		47:29:0574001:303	

Номер точки	Координаты, м		Описание закрепления на местности	Средняя квадратическая погрешность определения координат характерных точек границы части земельного участка, м
	X	Y		
1	2	3	4	5
449	319570.2	2230026.08	данные отсутствуют	данные отсутствуют
450	319559.42	2230022.44	данные отсутствуют	данные отсутствуют
451	319555.48	2230020.2	данные отсутствуют	данные отсутствуют
452	319556.44	2230017.6	данные отсутствуют	данные отсутствуют
453	319555.78	2230016.84	данные отсутствуют	данные отсутствуют
454	319832.37	2229863.88	данные отсутствуют	данные отсутствуют
455	319854.52	2229867.93	данные отсутствуют	данные отсутствуют
456	319857.32	2229868.88	данные отсутствуют	данные отсутствуют
457	319859.71	2229870.62	данные отсутствуют	данные отсутствуют
458	319861.5	2229872.98	данные отсутствуют	данные отсутствуют
459	319867.83	2229884.58	данные отсутствуют	данные отсутствуют
460	319848.58	2229893.01	данные отсутствуют	данные отсутствуют
461	319845.63	2229887.57	данные отсутствуют	данные отсутствуют
462	319831.87	2229885.09	данные отсутствуют	данные отсутствуют
463	319772.29	2229910.76	данные отсутствуют	данные отсутствуют
464	319760.83	2229915.72	данные отсутствуют	данные отсутствуют
465	319680.59	2229950.38	данные отсутствуют	данные отсутствуют

2037

Раздел 4.2

Сведения о частях земельного участка

Земельный участок			
(вид объекта недвижимости)			
Лист № __ Раздела 4.2	Всего листов раздела 4.2 : __	Всего разделов: __	Всего листов выписки: __
14.07.2022 № **/****/*****			
Кадастровый номер:		47:29:0574001:303	

Номер точки	Координаты, м		Описание закрепления на местности	Средняя квадратическая погрешность определения координат характерных точек границы части земельного участка, м
	X	Y		
1	2	3	4	5
466	319638.33	2229968.55	данные отсутствуют	данные отсутствуют
467	319580.67	2229993.11	данные отсутствуют	данные отсутствуют
468	319562.23	2230005.46	данные отсутствуют	данные отсутствуют
469	319558.3	2229989.13	данные отсутствуют	данные отсутствуют
470	319558.08	2229985.66	данные отсутствуют	данные отсутствуют
471	319559.07	2229982.33	данные отсутствуют	данные отсутствуют
472	319561.14	2229979.53	данные отсутствуют	данные отсутствуют
473	319564.05	2229977.62	данные отсутствуют	данные отсутствуют
474	319629.94	2229949.08	данные отсутствуют	данные отсутствуют
475	319696.04	2229920.66	данные отсутствуют	данные отсутствуют
476	319763.94	2229891.28	данные отсутствуют	данные отсутствуют
477	319826.65	2229864.52	данные отсутствуют	данные отсутствуют
478	319829.46	2229863.78	данные отсутствуют	данные отсутствуют
479	319583.44	2230004.27	данные отсутствуют	данные отсутствуют
480	319586.52	2230016.68	данные отсутствуют	данные отсутствуют
481	319586.79	2230019.8	данные отсутствуют	данные отсутствуют
482	319586.08	2230022.85	данные отсутствуют	данные отсутствуют

2038

Раздел 4.2

Сведения о частях земельного участка

Земельный участок			
(вид объекта недвижимости)			
Лист № __ Раздела 4.2	Всего листов раздела 4.2 : __	Всего разделов: __	Всего листов выписки: __
14.07.2022 № **/****/*****			
Кадастровый номер:		47:29:0574001:303	

Номер точки	Координаты, м		Описание закрепления на местности	Средняя квадратическая погрешность определения координат характерных точек границы части земельного участка, м
	X	Y		
1	2	3	4	5
483	319584.47	2230025.53	данные отсутствуют	данные отсутствуют
484	319582.11	2230027.58	данные отсутствуют	данные отсутствуют
485	319579.22	2230028.8	данные отсутствуют	данные отсутствуют
486	319578.18	2230029.05	данные отсутствуют	данные отсутствуют
487	319575.06	2230029.3	данные отсутствуют	данные отсутствуют
488	319572.02	2230028.57	данные отсутствуют	данные отсутствуют
489	319570.87	2230027.87	данные отсутствуют	данные отсутствуют
490	319565.77	2230020.2	данные отсутствуют	данные отсутствуют
491	319564.06	2230013.08	данные отсутствуют	данные отсутствуют
492	319871.79	2229891.84	данные отсутствуют	данные отсутствуют
493	319881.29	2229909.26	данные отсутствуют	данные отсутствуют
494	319910.67	2229964.23	данные отсутствуют	данные отсутствуют
495	319946.94	2230030.28	данные отсутствуют	данные отсутствуют
496	319948.04	2230033.46	данные отсутствуют	данные отсутствуют
497	319948.02	2230036.83	данные отсутствуют	данные отсутствуют
498	319946.88	2230040.01	данные отсутствуют	данные отсутствуют
499	319944.76	2230042.62	данные отсутствуют	данные отсутствуют

2039

Раздел 4.2

Сведения о частях земельного участка

Земельный участок			
(вид объекта недвижимости)			
Лист № __ Раздела 4.2	Всего листов раздела 4.2 : __	Всего разделов: __	Всего листов выписки: __
14.07.2022 № **/****/*****			
Кадастровый номер:		47:29:0574001:303	

Номер точки	Координаты, м		Описание закрепления на местности	Средняя квадратическая погрешность определения координат характерных точек границы части земельного участка, м
	X	Y		
1	2	3	4	5
500	319935.06	2230051.09	данные отсутствуют	данные отсутствуют
501	320001.89	2230052.4	данные отсутствуют	данные отсутствуют
502	320005.02	2230052.96	данные отсутствуют	данные отсутствуют
503	320007.8	2230054.48	данные отсутствуют	данные отсутствуют
504	320009.98	2230056.79	данные отсутствуют	данные отсутствуют
505	320011.32	2230059.67	данные отсутствуют	данные отсутствуют
506	320028.37	2230119.85	данные отсутствуют	данные отсутствуют
507	320050.31	2230196.03	данные отсутствуют	данные отсутствуют
508	320071.19	2230269.28	данные отсутствуют	данные отсутствуют
509	320087	2230326.52	данные отсутствуют	данные отсутствуют
510	320067.43	2230334.57	данные отсутствуют	данные отсутствуют
511	320050.79	2230275.06	данные отсутствуют	данные отсутствуют
512	320029.92	2230201.85	данные отсутствуют	данные отсутствуют
513	320007.99	2230125.69	данные отсутствуют	данные отсутствуют
514	319993.43	2230073.05	данные отсутствуют	данные отсутствуют
515	319929.04	2230071.94	данные отсутствуют	данные отсутствуют
516	319917.35	2230077.93	данные отсутствуют	данные отсутствуют

2040

Раздел 4.2

Сведения о частях земельного участка

Земельный участок			
(вид объекта недвижимости)			
Лист № __ Раздела 4.2	Всего листов раздела 4.2 : __	Всего разделов: __	Всего листов выписки: __
14.07.2022 № **/***/*****			
Кадастровый номер:		47:29:0574001:303	

Номер точки	Координаты, м		Описание закрепления на местности	Средняя квадратическая погрешность определения координат характерных точек границы части земельного участка, м
	X	Y		
1	2	3	4	5
517	319914.38	2230078.9	данные отсутствуют	данные отсутствуют
518	319911.92	2230079.91	данные отсутствуют	данные отсутствуют
519	319909	2230081.01	данные отсутствуют	данные отсутствуют
520	319895.6	2230083.78	данные отсутствуют	данные отсутствуют
521	319892.47	2230083.92	данные отсутствуют	данные отсутствуют
522	319889.46	2230083.1	данные отсутствуют	данные отсутствуют
523	319886.84	2230081.38	данные отсутствуют	данные отсутствуют
524	319884.89	2230078.94	данные отсутствуют	данные отсутствуют
525	319883.93	2230076.4	данные отсутствуют	данные отсутствуют
526	319883.77	2230075.76	данные отсутствуют	данные отсутствуют
527	319883.32	2230073.95	данные отсутствуют	данные отсутствуют
528	319883.54	2230070.83	данные отсутствуют	данные отсутствуют
529	319884.71	2230067.93	данные отсутствуют	данные отсутствуют
530	319886.72	2230065.53	данные отсутствуют	данные отсутствуют
531	319924.51	2230032.69	данные отсутствуют	данные отсутствуют
532	319891.98	2229974.25	данные отсутствуют	данные отсутствуют
533	319862.82	2229919.24	данные отсутствуют	данные отсутствуют

2041

Раздел 4.2

Сведения о частях земельного участка

Земельный участок			
(вид объекта недвижимости)			
Лист № __ Раздела 4.2	Всего листов раздела 4.2 : __	Всего разделов: __	Всего листов выписки: __
14.07.2022 № **/****/*****			
Кадастровый номер:		47:29:0574001:303	

Номер точки	Координаты, м		Описание закрепления на местности	Средняя квадратическая погрешность определения координат характерных точек границы части земельного участка, м
	X	Y		
1	2	3	4	5
534	319852.3	2229899.87	данные отсутствуют	данные отсутствуют

2042

Раздел 4.2

Сведения о частях земельного участка

Земельный участок					
(вид объекта недвижимости)					
Лист № ____ Раздела <u>4.2</u>		Всего листов раздела <u>4.2</u> : ____		Всего разделов: ____	Всего листов выписки: ____
14.07.2022 № **/****/*****					
Кадастровый номер:			47:29:0574001:303		
Сведения о характерных точках границы части (частей) земельного участка					
Учетный номер части: 31					
Система координат: Местная 167					
Зона №					
Номер точки	Координаты, м		Описание закрепления на местности	Средняя квадратическая погрешность определения координат характерных точек границы части земельного участка, м	
	X	Y			
1	2	3	4	5	
1	319770.77	2230197.75	данные отсутствуют	данные отсутствуют	
2	319778.42	2230217.75	данные отсутствуют	данные отсутствуют	
3	319769.42	2230221.2	данные отсутствуют	данные отсутствуют	
4	319768.5	2230221.58	данные отсутствуют	данные отсутствуют	
5	319765.95	2230215.94	данные отсутствуют	данные отсутствуют	
6	319766.75	2230215.57	данные отсутствуют	данные отсутствуют	
7	319761.48	2230201.3	данные отсутствуют	данные отсутствуют	
8	319338.29	2229970.17	данные отсутствуют	данные отсутствуют	
9	319346.46	2229986.88	данные отсутствуют	данные отсутствуют	
10	319314.33	2230002.58	данные отсутствуют	данные отсутствуют	
11	319317.12	2230008.3	данные отсутствуют	данные отсутствуют	
12	319305.85	2230013.81	данные отсутствуют	данные отсутствуют	
13	319303.05	2230008.09	данные отсутствуют	данные отсутствуют	
14	319273.18	2230022.69	данные отсутствуют	данные отсутствуют	
15	319265.02	2230005.96	данные отсутствуют	данные отсутствуют	
16	319988	2230235.6	данные отсутствуют	данные отсутствуют	

2043

Раздел 4.2

Сведения о частях земельного участка

Земельный участок			
(вид объекта недвижимости)			
Лист № __ Раздела 4.2	Всего листов раздела 4.2 : __	Всего разделов: __	Всего листов выписки: __
14.07.2022 № **/***/*****			
Кадастровый номер:		47:29:0574001:303	

Номер точки	Координаты, м		Описание закрепления на местности	Средняя квадратическая погрешность определения координат характерных точек границы части земельного участка, м
	X	Y		
1	2	3	4	5
17	319992.85	2230248.75	данные отсутствуют	данные отсутствуют
18	319932.11	2230271.43	данные отсутствуют	данные отсутствуют
19	319927.19	2230258.25	данные отсутствуют	данные отсутствуют
20	319795.5	2230235.24	данные отсутствуют	данные отсутствуют
21	319798.54	2230241.62	данные отсутствуют	данные отсутствуют
22	319795	2230243.3	данные отсутствуют	данные отсутствуют
23	319792	2230236.99	данные отсутствуют	данные отсутствуют
24	319791.97	2230236.92	данные отсутствуют	данные отсутствуют
25	319877.44	2229968.03	данные отсутствуют	данные отсутствуют
26	319879.68	2229974.36	данные отсутствуют	данные отсутствуют
27	319876.63	2229975.61	данные отсутствуют	данные отсутствуют
28	319879.02	2229981.61	данные отсутствуют	данные отсутствуют
29	319851.45	2229992.36	данные отсутствуют	данные отсутствуют
30	319834.1	2229999.01	данные отсутствуют	данные отсутствуют
31	319836.05	2230004.23	данные отсутствуют	данные отсутствуют
32	319833.59	2230005.26	данные отсутствуют	данные отсутствуют
33	319835.14	2230009.23	данные отсутствуют	данные отсутствуют

2044

Раздел 4.2

Сведения о частях земельного участка

Земельный участок			
(вид объекта недвижимости)			
Лист № __ Раздела 4.2	Всего листов раздела 4.2 : __	Всего разделов: __	Всего листов выписки: __
14.07.2022 № **/****/*****			
Кадастровый номер:		47:29:0574001:303	

Номер точки	Координаты, м		Описание закрепления на местности	Средняя квадратическая погрешность определения координат характерных точек границы части земельного участка, м
	X	Y		
1	2	3	4	5
34	319828.84	2230011.68	данные отсутствуют	данные отсутствуют
35	319827.22	2230007.57	данные отсутствуют	данные отсутствуют
36	319824.13	2230008.67	данные отсутствуют	данные отсутствуют
37	319815.01	2229985.66	данные отсутствуют	данные отсутствуют
38	319825.98	2229981.24	данные отсутствуют	данные отсутствуют
39	319835.84	2229977.22	данные отсутствуют	данные отсутствуют
40	319871.65	2229963.25	данные отсутствуют	данные отсутствуют
41	319874.52	2229969.16	данные отсутствуют	данные отсутствуют
42	319896.18	2229998.87	данные отсутствуют	данные отсутствуют
43	319902.2	2230014.54	данные отсутствуют	данные отсутствуют
44	319851.75	2230033.91	данные отсутствуют	данные отсутствуют
45	319845.74	2230018.23	данные отсутствуют	данные отсутствуют
46	319846.28	2230018.02	данные отсутствуют	данные отсутствуют
47	319646.74	2229990.24	данные отсутствуют	данные отсутствуют
48	319652.6	2230005.5	данные отсутствуют	данные отсутствуют
49	319639.66	2230010.52	данные отсутствуют	данные отсутствуют
50	319634.78	2229998.18	данные отсутствуют	данные отсутствуют

2045

Раздел 4.2

Сведения о частях земельного участка

Земельный участок			
(вид объекта недвижимости)			
Лист № __ Раздела 4.2	Всего листов раздела 4.2 : __	Всего разделов: __	Всего листов выписки: __
14.07.2022 № **/****/*****			
Кадастровый номер:		47:29:0574001:303	

Номер точки	Координаты, м		Описание закрепления на местности	Средняя квадратическая погрешность определения координат характерных точек границы части земельного участка, м
	X	Y		
1	2	3	4	5
51	319635.47	2229997.88	данные отсутствуют	данные отсутствуют
52	319633.62	2229993.27	данные отсутствуют	данные отсутствуют
53	319639.49	2229990.8	данные отсутствуют	данные отсутствуют
54	319640.17	2229992.51	данные отсутствуют	данные отсутствуют
55	319960.84	2229935.2	данные отсутствуют	данные отсутствуют
56	319967.72	2229952.41	данные отсутствуют	данные отсутствуют
57	319916.9	2229972.15	данные отсутствуют	данные отсутствуют
58	319910.15	2229955.02	данные отсутствуют	данные отсутствуют
59	320091.15	2230299.08	данные отсутствуют	данные отсутствуют
60	320091.47	2230300.15	данные отсутствуют	данные отсутствуют
61	320091.18	2230301.27	данные отсутствуют	данные отсутствуют
62	320090.36	2230302.07	данные отсутствуют	данные отсутствуют
63	320089.3	2230302.33	данные отсутствуют	данные отсутствуют
64	320088.32	2230302.07	данные отсутствуют	данные отсутствуют
65	320087.51	2230301.3	данные отсутствуют	данные отсутствуют
66	320087.21	2230300.29	данные отсутствуют	данные отсутствуют
67	320087.44	2230299.22	данные отсутствуют	данные отсутствуют

2046

Раздел 4.2

Сведения о частях земельного участка

Земельный участок			
(вид объекта недвижимости)			
Лист № __ Раздела 4.2	Всего листов раздела 4.2 : __	Всего разделов: __	Всего листов выписки: __
14.07.2022 № **/****/*****			
Кадастровый номер:		47:29:0574001:303	

Номер точки	Координаты, м		Описание закрепления на местности	Средняя квадратическая погрешность определения координат характерных точек границы части земельного участка, м
	X	Y		
1	2	3	4	5
68	320088.1	2230298.46	данные отсутствуют	данные отсутствуют
69	320089.22	2230298.07	данные отсутствуют	данные отсутствуют
70	320090.43	2230298.37	данные отсутствуют	данные отсутствуют
71	319876.22	2230047.81	данные отсутствуют	данные отсутствуют
72	319876.96	2230050.13	данные отсутствуют	данные отсутствуют
73	319876.27	2230052.84	данные отсутствуют	данные отсутствуют
74	319874.48	2230054.53	данные отсутствуют	данные отсутствуют
75	319872.2	2230055.15	данные отсутствуют	данные отсутствуют
76	319869.83	2230054.54	данные отсутствуют	данные отсутствуют
77	319868.14	2230052.93	данные отсутствуют	данные отсутствуют
78	319867.41	2230050.62	данные отсутствуют	данные отсутствуют
79	319868.03	2230047.96	данные отсутствуют	данные отсутствуют
80	319869.88	2230046.18	данные отсутствуют	данные отсутствуют
81	319872.24	2230045.59	данные отсутствуют	данные отсутствуют
82	319874.45	2230046.16	данные отсутствуют	данные отсутствуют
83	319820.6	2230267.87	данные отсутствуют	данные отсутствуют
84	319822.53	2230272.55	данные отсутствуют	данные отсутствуют

2047

Раздел 4.2

Сведения о частях земельного участка

Земельный участок			
(вид объекта недвижимости)			
Лист № __ Раздела 4.2	Всего листов раздела 4.2 : __	Всего разделов: __	Всего листов выписки: __
14.07.2022 № **/****/*****			
Кадастровый номер:		47:29:0574001:303	

Номер точки	Координаты, м		Описание закрепления на местности	Средняя квадратическая погрешность определения координат характерных точек границы части земельного участка, м
	X	Y		
1	2	3	4	5
85	319816.57	2230274.82	данные отсутствуют	данные отсутствуют
86	319814.7	2230270.16	данные отсутствуют	данные отсутствуют
87	319889.6	2230291.21	данные отсутствуют	данные отсутствуют
88	319886.7	2230295.22	данные отсутствуют	данные отсутствуют
89	319915.86	2230319.46	данные отсутствуют	данные отсутствуют
90	319909	2230327.8	данные отсутствуют	данные отсутствуют
91	319895.76	2230316.9	данные отсутствуют	данные отсутствуют
92	319894.11	2230318.96	данные отсутствуют	данные отсутствуют
93	319891.4	2230316.62	данные отсутствуют	данные отсутствуют
94	319892.97	2230314.6	данные отсутствуют	данные отсутствуют
95	319876.87	2230301.35	данные отсутствуют	данные отсутствуют
96	319875.23	2230303.31	данные отсутствуют	данные отсутствуют
97	319872.39	2230300.99	данные отсутствуют	данные отсутствуют
98	319874.02	2230299.01	данные отсутствуют	данные отсутствуют
99	319857.93	2230285.76	данные отсутствуют	данные отсутствуют
100	319856.33	2230287.66	данные отсутствуют	данные отсутствуют
101	319853.48	2230285.27	данные отсутствуют	данные отсутствуют

2048

Раздел 4.2

Сведения о частях земельного участка

Земельный участок			
(вид объекта недвижимости)			
Лист № __ Раздела 4.2	Всего листов раздела 4.2 : __	Всего разделов: __	Всего листов выписки: __
14.07.2022 № **/****/*****			
Кадастровый номер:		47:29:0574001:303	

Номер точки	Координаты, м		Описание закрепления на местности	Средняя квадратическая погрешность определения координат характерных точек границы части земельного участка, м
	X	Y		
1	2	3	4	5
102	319855.01	2230283.36	данные отсутствуют	данные отсутствуют
103	319840.34	2230271.28	данные отсутствуют	данные отсутствуют
104	319842.25	2230268.35	данные отсутствуют	данные отсутствуют
105	319840.52	2230266.69	данные отсутствуют	данные отсутствуют
106	319842.77	2230264.02	данные отсутствуют	данные отсутствуют
107	319844.5	2230265.61	данные отсутствуют	данные отсутствуют
108	319846.89	2230262.71	данные отсутствуют	данные отсутствуют
109	319880.91	2230290.49	данные отсутствуют	данные отсутствуют
110	319884.01	2230286.7	данные отсутствуют	данные отсутствуют
111	319647.95	2230029.86	данные отсутствуют	данные отсутствуют
112	319664.56	2230072.26	данные отсутствуют	данные отсутствуют
113	319658.86	2230074.67	данные отсутствуют	данные отсутствуют
114	319656.58	2230068.68	данные отсутствуют	данные отсутствуют
115	319594.91	2230093.05	данные отсутствуют	данные отсутствуют
116	319580.47	2230056.19	данные отсутствуют	данные отсутствуют
117	319608.63	2230045.2	данные отсутствуют	данные отсутствуют
118	319599.76	2230022.68	данные отсутствуют	данные отсутствуют

2049

Раздел 4.2

Сведения о частях земельного участка

Земельный участок			
(вид объекта недвижимости)			
Лист № __ Раздела 4.2	Всего листов раздела 4.2 : __	Всего разделов: __	Всего листов выписки: __
14.07.2022 № **/****/*****			
Кадастровый номер:		47:29:0574001:303	

Номер точки	Координаты, м		Описание закрепления на местности	Средняя квадратическая погрешность определения координат характерных точек границы части земельного участка, м
	X	Y		
1	2	3	4	5
119	319616.73	2230015.93	данные отсутствуют	данные отсутствуют
120	319621.55	2230027.22	данные отсутствуют	данные отсутствуют
121	319623.15	2230026.57	данные отсутствуют	данные отсутствуют
122	319625.37	2230032.32	данные отсутствуют	данные отсутствуют
123	319623.64	2230033.18	данные отсутствуют	данные отсутствуют
124	319625.65	2230038.55	данные отсутствуют	данные отсутствуют
125	319556.5	2230016.51	данные отсутствуют	данные отсутствуют
126	319559.55	2230022.4	данные отсутствуют	данные отсутствуют
127	319556.22	2230023.58	данные отсутствуют	данные отсутствуют
128	319553.33	2230017.95	данные отсутствуют	данные отсутствуют
129	319690.55	2230137.99	данные отсутствуют	данные отсутствуют
130	319694.62	2230148.25	данные отсутствуют	данные отсутствуют
131	319627.13	2230174.95	данные отсутствуют	данные отсутствуют
132	319623.07	2230164.68	данные отсутствуют	данные отсутствуют
133	319564.16	2230262.2	данные отсутствуют	данные отсутствуют
134	319584.48	2230314.86	данные отсутствуют	данные отсутствуют
135	319531.81	2230335.18	данные отсутствуют	данные отсутствуют

2050

Раздел 4.2

Сведения о частях земельного участка

Земельный участок			
(вид объекта недвижимости)			
Лист № __ Раздела 4.2	Всего листов раздела 4.2 : __	Всего разделов: __	Всего листов выписки: __
14.07.2022 № **/****/*****			
Кадастровый номер:		47:29:0574001:303	

Номер точки	Координаты, м		Описание закрепления на местности	Средняя квадратическая погрешность определения координат характерных точек границы части земельного участка, м
	X	Y		
1	2	3	4	5
136	319511.5	2230282.51	данные отсутствуют	данные отсутствуют
137	319624.62	2229699.1	данные отсутствуют	данные отсутствуют
138	319627.39	2229702.12	данные отсутствуют	данные отсутствуют
139	319625.84	2229703.53	данные отсутствуют	данные отсутствуют
140	319623.08	2229700.5	данные отсутствуют	данные отсутствуют
141	319826.46	2229889.63	данные отсутствуют	данные отсутствуют
142	319828.3	2229894.1	данные отсутствуют	данные отсутствуют
143	319819.64	2229897.64	данные отсутствуют	данные отсутствуют
144	319817.72	2229893.24	данные отсутствуют	данные отсутствуют
145	319888.48	2230042.76	данные отсутствуют	данные отсутствуют
146	319889.23	2230044.94	данные отсутствуют	данные отсутствуют
147	319888.75	2230047.33	данные отсутствуют	данные отсутствуют
148	319886.95	2230049.36	данные отсутствуют	данные отсутствуют
149	319884.71	2230050.07	данные отсутствуют	данные отсутствуют
150	319882.4	2230049.58	данные отсутствуют	данные отсутствуют
151	319880.7	2230048.27	данные отсутствуют	данные отсутствуют
152	319879.66	2230045.64	данные отсутствуют	данные отсутствуют

2051

Раздел 4.2

Сведения о частях земельного участка

Земельный участок			
(вид объекта недвижимости)			
Лист № __ Раздела 4.2	Всего листов раздела 4.2 : __	Всего разделов: __	Всего листов выписки: __
14.07.2022 № **/****/*****			
Кадастровый номер:		47:29:0574001:303	

Номер точки	Координаты, м		Описание закрепления на местности	Средняя квадратическая погрешность определения координат характерных точек границы части земельного участка, м
	X	Y		
1	2	3	4	5
153	319880.28	2230042.91	данные отсутствуют	данные отсутствуют
154	319882.05	2230041.14	данные отсутствуют	данные отсутствуют
155	319884.22	2230040.52	данные отсутствуют	данные отсутствуют
156	319886.53	2230040.98	данные отсутствуют	данные отсутствуют
157	319915.49	2230112.71	данные отсутствуют	данные отсутствуют
158	319919.92	2230124.31	данные отсутствуют	данные отсутствуют
159	319886.83	2230137.16	данные отсутствуют	данные отсутствуют
160	319882.43	2230125.52	данные отсутствуют	данные отсутствуют
161	320029.11	2230293.5	данные отсутствуют	данные отсутствуют
162	320029.48	2230299.53	данные отсутствуют	данные отсутствуют
163	320029.84	2230308.77	данные отсутствуют	данные отсутствуют
164	319969.81	2230308.34	данные отсутствуют	данные отсутствуют
165	319969.42	2230298.94	данные отсутствуют	данные отсутствуют
166	319987.02	2230298.94	данные отсутствуют	данные отсутствуют
167	319987.16	2230293.83	данные отсутствуют	данные отсутствуют
168	319990.63	2230293.81	данные отсутствуют	данные отсутствуют
169	319990.64	2230298.95	данные отсутствуют	данные отсутствуют

2052

Раздел 4.2

Сведения о частях земельного участка

Земельный участок			
(вид объекта недвижимости)			
Лист № __ Раздела 4.2	Всего листов раздела 4.2 : __	Всего разделов: __	Всего листов выписки: __
14.07.2022 № **/***/*****			
Кадастровый номер:		47:29:0574001:303	

Номер точки	Координаты, м		Описание закрепления на местности	Средняя квадратическая погрешность определения координат характерных точек границы части земельного участка, м
	X	Y		
1	2	3	4	5
170	320024.71	2230299.53	данные отсутствуют	данные отсутствуют
171	320024.6	2230293.48	данные отсутствуют	данные отсутствуют
172	319971.93	2229963.21	данные отсутствуют	данные отсутствуют
173	319978.63	2229980.27	данные отсутствуют	данные отсутствуют
174	319927.75	2230000.23	данные отсутствуют	данные отсутствуют
175	319921.11	2229983.14	данные отсутствуют	данные отсутствуют
176	319863.56	2230052.15	данные отсутствуют	данные отсутствуют
177	319864.38	2230054.63	данные отсутствуют	данные отсутствуют
178	319863.7	2230057.28	данные отсутствуют	данные отсутствуют
179	319861.78	2230059.08	данные отсутствуют	данные отсутствуют
180	319859.56	2230059.6	данные отсутствуют	данные отсутствуют
181	319857.51	2230059.12	данные отсутствуют	данные отсутствуют
182	319855.64	2230057.5	данные отсутствуют	данные отсутствуют
183	319854.82	2230054.72	данные отсутствуют	данные отсутствуют
184	319855.67	2230052.09	данные отсутствуют	данные отсутствуют
185	319857.31	2230050.63	данные отсутствуют	данные отсутствуют
186	319859.6	2230050.02	данные отсутствуют	данные отсутствуют

2053

Раздел 4.2

Сведения о частях земельного участка

Земельный участок			
(вид объекта недвижимости)			
Лист № __ Раздела 4.2	Всего листов раздела 4.2 : __	Всего разделов: __	Всего листов выписки: __
14.07.2022 № **/****/*****			
Кадастровый номер:		47:29:0574001:303	

Номер точки	Координаты, м		Описание закрепления на местности	Средняя квадратическая погрешность определения координат характерных точек границы части земельного участка, м
	X	Y		
1	2	3	4	5
187	319861.82	2230050.59	данные отсутствуют	данные отсутствуют
188	319849.98	2230055.96	данные отсутствуют	данные отсутствуют
189	319851.44	2230057.56	данные отсутствуют	данные отсутствуют
190	319852.05	2230059.73	данные отсутствуют	данные отсутствуют
191	319851.48	2230062.17	данные отсутствуют	данные отсутствуют
192	319849.84	2230063.93	данные отсутствуют	данные отсутствуют
193	319847.37	2230064.68	данные отсутствуют	данные отсутствуют
194	319845.13	2230064.17	данные отсутствуют	данные отсутствуют
195	319843.28	2230062.52	данные отсутствуют	данные отсутствуют
196	319842.44	2230060.19	данные отсутствуют	данные отсутствуют
197	319843.05	2230057.64	данные отсутствуют	данные отсутствуют
198	319844.82	2230055.79	данные отсутствуют	данные отсутствуют
199	319847.18	2230055.11	данные отсутствуют	данные отсутствуют
200	319786.01	2229952.5	данные отсутствуют	данные отсутствуют
201	319779.9	2229954.85	данные отсутствуют	данные отсутствуют
202	319779.37	2229953.67	данные отсутствуют	данные отсутствуют
203	319753.36	2229964.14	данные отсутствуют	данные отсутствуют

2054

Раздел 4.2

Сведения о частях земельного участка

Земельный участок			
(вид объекта недвижимости)			
Лист № __ Раздела 4.2	Всего листов раздела 4.2 : __	Всего разделов: __	Всего листов выписки: __
14.07.2022 № **/****/*****			
Кадастровый номер:		47:29:0574001:303	

Номер точки	Координаты, м		Описание закрепления на местности	Средняя квадратическая погрешность определения координат характерных точек границы части земельного участка, м
	X	Y		
1	2	3	4	5
204	319762.1	2229986.3	данные отсутствуют	данные отсутствуют
205	319790.04	2229975.25	данные отсутствуют	данные отсутствуют
206	319804.47	2230012.14	данные отсутствуют	данные отсутствуют
207	319776.47	2230023.08	данные отсутствуют	данные отсутствуют
208	319785.11	2230045.31	данные отсутствуют	данные отсутствуют
209	319813.16	2230034.33	данные отсутствуют	данные отсутствуют
210	319827.58	2230071.22	данные отсутствуют	данные отсутствуют
211	319799.62	2230082.13	данные отсутствуют	данные отсутствуют
212	319808.33	2230104.32	данные отсутствуют	данные отсутствуют
213	319836.34	2230093.35	данные отсутствуют	данные отсутствуют
214	319850.72	2230130.21	данные отсутствуют	данные отсутствуют
215	319822.57	2230141.28	данные отсутствуют	данные отсутствуют
216	319831.46	2230163.39	данные отсутствуют	данные отсутствуют
217	319859.46	2230152.52	данные отсутствуют	данные отсутствуют
218	319873.81	2230189.25	данные отсутствуют	данные отсутствуют
219	319812.41	2230213.31	данные отсутствуют	данные отсутствуют
220	319814.55	2230219.09	данные отсутствуют	данные отсутствуют

2055

Раздел 4.2

Сведения о частях земельного участка

Земельный участок			
(вид объекта недвижимости)			
Лист № __ Раздела 4.2	Всего листов раздела 4.2 : __	Всего разделов: __	Всего листов выписки: __
14.07.2022 № **/****/*****			
Кадастровый номер:		47:29:0574001:303	

Номер точки	Координаты, м		Описание закрепления на местности	Средняя квадратическая погрешность определения координат характерных точек границы части земельного участка, м
	X	Y		
1	2	3	4	5
221	319808.54	2230221.24	данные отсутствуют	данные отсутствуют
222	319806.27	2230215.63	данные отсутствуют	данные отсутствуют
223	319791.85	2230178.94	данные отсутствуют	данные отсутствуют
224	319814.24	2230170.11	данные отсутствуют	данные отсутствуют
225	319805.52	2230147.88	данные отсутствуют	данные отсутствуют
226	319789.06	2230154.32	данные отсутствуют	данные отсутствуют
227	319791.24	2230159.96	данные отсутствуют	данные отсутствуют
228	319785.52	2230162.18	данные отсутствуют	данные отсутствуют
229	319783.13	2230156.64	данные отсутствуют	данные отсутствуют
230	319768.64	2230119.83	данные отсутствуют	данные отсутствуют
231	319766.44	2230114.22	данные отсутствуют	данные отсутствуют
232	319772.68	2230111.89	данные отсутствуют	данные отсутствуют
233	319774.83	2230117.44	данные отсутствуют	данные отсутствуют
234	319791.11	2230111.14	данные отсутствуют	данные отсутствуют
235	319782.38	2230088.86	данные отсутствуют	данные отсутствуют
236	319766.01	2230095.24	данные отсутствуют	данные отсутствуют
237	319768.23	2230100.76	данные отсутствуют	данные отсутствуют

2056

Раздел 4.2

Сведения о частях земельного участка

Земельный участок			
(вид объекта недвижимости)			
Лист № __ Раздела 4.2	Всего листов раздела 4.2 : __	Всего разделов: __	Всего листов выписки: __
14.07.2022 № **/****/*****			
Кадастровый номер:		47:29:0574001:303	

Номер точки	Координаты, м		Описание закрепления на местности	Средняя квадратическая погрешность определения координат характерных точек границы части земельного участка, м
	X	Y		
1	2	3	4	5
238	319762.1	2230103.25	данные отсутствуют	данные отсутствуют
239	319759.89	2230097.63	данные отсутствуют	данные отсутствуют
240	319745.57	2230060.72	данные отсутствуют	данные отсутствуют
241	319767.91	2230051.99	данные отсутствуют	данные отсутствуют
242	319759.22	2230029.82	данные отсутствуют	данные отсутствуют
243	319742.99	2230036.17	данные отсутствуют	данные отсутствуют
244	319745.19	2230041.75	данные отсутствуют	данные отсутствуют
245	319739.15	2230044.08	данные отсутствуют	данные отсутствуют
246	319736.89	2230038.54	данные отсутствуют	данные отсутствуют
247	319722.48	2230001.86	данные отсутствуют	данные отсутствуют
248	319744.66	2229993.06	данные отсутствуют	данные отсутствуют
249	319735.88	2229970.45	данные отсутствуют	данные отсутствуют
250	319745.33	2229966.73	данные отсутствуют	данные отсутствуют
251	319740.85	2229955.47	данные отсутствуют	данные отсутствуют
252	319774.88	2229942.21	данные отсутствуют	данные отсутствуют
253	319774.51	2229941.27	данные отсутствуют	данные отсутствуют
254	319780.72	2229938.75	данные отсутствуют	данные отсутствуют

2057

Раздел 4.2

Сведения о частях земельного участка

Земельный участок			
(вид объекта недвижимости)			
Лист № __ Раздела 4.2	Всего листов раздела 4.2 : __	Всего разделов: __	Всего листов выписки: __
14.07.2022 № **/****/*****			
Кадастровый номер:		47:29:0574001:303	

Номер точки	Координаты, м		Описание закрепления на местности	Средняя квадратическая погрешность определения координат характерных точек границы части земельного участка, м
	X	Y		
1	2	3	4	5
255	319538.83	2230046.93	данные отсутствуют	данные отсутствуют
256	319543.41	2230058.76	данные отсутствуют	данные отсутствуют
257	319531.7	2230063.38	данные отсутствуют	данные отсутствуют
258	319526.93	2230051.46	данные отсутствуют	данные отсутствуют
259	319678.75	2230107.1	данные отсутствуют	данные отсутствуют
260	319682.23	2230117.19	данные отсутствуют	данные отсутствуют
261	319654.31	2230127.94	данные отсутствуют	данные отсутствуют
262	319662.6	2230149.04	данные отсутствуют	данные отсутствуют
263	319649.41	2230154.26	данные отсутствуют	данные отсутствуют
264	319641.06	2230133.23	данные отсутствуют	данные отсутствуют
265	319614.42	2230143.5	данные отсутствуют	данные отсутствуют
266	319610.28	2230133.16	данные отсутствуют	данные отсутствуют
267	319883	2230053.42	данные отсутствуют	данные отсутствуют
268	319912.19	2230062.76	данные отсутствуют	данные отсутствуют
268	319912.19	2230062.76	данные отсутствуют	данные отсутствуют
268	319912.19	2230062.76	данные отсутствуют	данные отсутствуют
269	319907.37	2230064.9	данные отсутствуют	данные отсутствуют

2058

Раздел 4.2

Сведения о частях земельного участка

Земельный участок			
(вид объекта недвижимости)			
Лист № __ Раздела 4.2	Всего листов раздела 4.2 : __	Всего разделов: __	Всего листов выписки: __
14.07.2022 № **/****/*****			
Кадастровый номер:		47:29:0574001:303	

Номер точки	Координаты, м		Описание закрепления на местности	Средняя квадратическая погрешность определения координат характерных точек границы части земельного участка, м
	X	Y		
1	2	3	4	5
270	319883.17	2230057.15	данные отсутствуют	данные отсутствуют
271	319837.12	2230076.86	данные отсутствуют	данные отсутствуют
272	319775.96	2229925.46	данные отсутствуют	данные отсутствуют
273	319779.14	2229925.77	данные отсутствуют	данные отсутствуют
274	319779.77	2229925.58	данные отсутствуют	данные отсутствуют
275	319839.02	2230072.25	данные отсутствуют	данные отсутствуют
276	319907.56	2230092.17	данные отсутствуют	данные отсутствуют
277	319911.98	2230103.78	данные отсутствуют	данные отсутствуют
278	319878.9	2230116.63	данные отсутствуют	данные отсутствуют
279	319874.49	2230104.99	данные отсутствуют	данные отсутствуют
280	319867.43	2229923.16	данные отсутствуют	данные отсутствуют
281	319873.8	2229940.1	данные отсутствуют	данные отсутствуют
282	319823.35	2229959.8	данные отсутствуют	данные отсутствуют
283	319816.9	2229942.59	данные отсутствуют	данные отсутствуют
284	319980.95	2230216.2	данные отсутствуют	данные отсутствуют
285	319985.8	2230229.35	данные отсутствуют	данные отсутствуют
286	319925.05	2230252.03	данные отсутствуют	данные отсутствуют

2059

Раздел 4.2

Сведения о частях земельного участка

Земельный участок			
(вид объекта недвижимости)			
Лист № __ Раздела 4.2	Всего листов раздела 4.2 : __	Всего разделов: __	Всего листов выписки: __
14.07.2022 № **/****/*****			
Кадастровый номер:		47:29:0574001:303	

Номер точки	Координаты, м		Описание закрепления на местности	Средняя квадратическая погрешность определения координат характерных точек границы части земельного участка, м
	X	Y		
1	2	3	4	5
287	319920.14	2230238.85	данные отсутствуют	данные отсутствуют
288	319923.3	2230133.62	данные отсутствуют	данные отсутствуют
289	319927.73	2230145.22	данные отсутствуют	данные отсутствуют
290	319894.64	2230158.07	данные отсутствуют	данные отсутствуют
291	319890.24	2230146.43	данные отсутствуют	данные отсутствуют
292	319871.73	2229891.86	данные отсутствуют	данные отсутствуют
293	319881.19	2229909.29	данные отсутствуют	данные отсутствуют
294	319910.55	2229964.32	данные отсутствуют	данные отсутствуют
295	319946.99	2230030.23	данные отсутствуют	данные отсутствуют
296	319948.11	2230033.44	данные отсутствуют	данные отсутствуют
297	319948.09	2230036.83	данные отсутствуют	данные отсутствуют
298	319946.93	2230040.02	данные отсутствуют	данные отсутствуют
299	319944.77	2230042.65	данные отсутствуют	данные отсутствуют
300	319926.67	2230058.23	данные отсутствуют	данные отсутствуют
301	319928.08	2230058.08	данные отсутствуют	данные отсутствуют
302	319929.75	2230058.04	данные отсутствуют	данные отсутствуют
303	319993.15	2230061.71	данные отсутствуют	данные отсутствуют

2060

Раздел 4.2

Сведения о частях земельного участка

Земельный участок			
(вид объекта недвижимости)			
Лист № __ Раздела 4.2	Всего листов раздела 4.2 : __	Всего разделов: __	Всего листов выписки: __
14.07.2022 № **/****/*****			
Кадастровый номер:		47:29:0574001:303	

Номер точки	Координаты, м		Описание закрепления на местности	Средняя квадратическая погрешность определения координат характерных точек границы части земельного участка, м
	X	Y		
1	2	3	4	5
304	319996.12	2230062.34	данные отсутствуют	данные отсутствуют
305	319998.76	2230063.84	данные отсутствуют	данные отсутствуют
306	320000.83	2230066.06	данные отсутствуют	данные отсутствуют
307	320002.14	2230068.8	данные отсутствуют	данные отсутствуют
308	320018.33	2230122.51	данные отсутствуют	данные отсутствуют
309	320041.47	2230197.49	данные отсутствуют	данные отсутствуют
310	320062.18	2230269.03	данные отсутствуют	данные отсутствуют
311	320079.71	2230329.52	данные отсутствуют	данные отсутствуют
312	320060.33	2230337.49	данные отсутствуют	данные отсутствуют
313	320042.01	2230274.9	данные отсутствуют	данные отсутствуют
314	320021.37	2230203.57	данные отсутствуют	данные отсутствуют
315	319998.42	2230128.54	данные отсутствуют	данные отсутствуют
316	319984.39	2230082.05	данные отсутствуют	данные отсутствуют
317	319929.44	2230078.85	данные отсутствуют	данные отсутствуют
318	319911.4	2230080.83	данные отсутствуют	данные отсутствуют
319	319894.66	2230083.49	данные отсутствуют	данные отсутствуют
320	319891.45	2230083.48	данные отсутствуют	данные отсутствуют

2061

Раздел 4.2

Сведения о частях земельного участка

Земельный участок			
(вид объекта недвижимости)			
Лист № __ Раздела 4.2	Всего листов раздела 4.2 : __	Всего разделов: __	Всего листов выписки: __
14.07.2022 № **/****/*****			
Кадастровый номер:		47:29:0574001:303	

Номер точки	Координаты, м		Описание закрепления на местности	Средняя квадратическая погрешность определения координат характерных точек границы части земельного участка, м
	X	Y		
1	2	3	4	5
321	319888.41	2230082.45	данные отсутствуют	данные отсутствуют
322	319885.85	2230080.51	данные отсутствуют	данные отсутствуют
323	319884.03	2230077.86	данные отсутствуют	данные отсутствуют
324	319883.16	2230074.77	данные отсутствуют	данные отсутствуют
325	319883.3	2230071.57	данные отсутствуют	данные отсутствуют
326	319884.45	2230068.57	данные отсутствуют	данные отсутствуют
327	319886.5	2230066.09	данные отсутствуют	данные отсутствуют
328	319924.59	2230032.7	данные отсутствуют	данные отсутствуют
329	319892.14	2229974.43	данные отсутствуют	данные отсутствуют
330	319862.88	2229919.15	данные отсутствуют	данные отсутствуют
331	319852.43	2229899.81	данные отсутствуют	данные отсутствуют
332	319900.99	2230067.73	данные отсутствуют	данные отсутствуют
332	319900.99	2230067.73	данные отсутствуют	данные отсутствуют
333	319906.07	2230079.67	данные отсутствуют	данные отсутствуют
333	319906.07	2230079.67	данные отсутствуют	данные отсутствуют
334	319917.33	2230074.85	данные отсутствуют	данные отсутствуют
334	319917.33	2230074.85	данные отсутствуют	данные отсутствуют

2062

Раздел 4.2

Сведения о частях земельного участка

Земельный участок			
(вид объекта недвижимости)			
Лист № __ Раздела 4.2	Всего листов раздела 4.2 : __	Всего разделов: __	Всего листов выписки: __
14.07.2022 № **/****/*****			
Кадастровый номер:		47:29:0574001:303	

Номер точки	Координаты, м		Описание закрепления на местности	Средняя квадратическая погрешность определения координат характерных точек границы части земельного участка, м
	X	Y		
1	2	3	4	5
335	319785.21	2230282.62	данные отсутствуют	данные отсутствуют
336	319834.22	2230300.53	данные отсутствуют	данные отсутствуют
337	319887.22	2230319.5	данные отсутствуют	данные отсутствуют
338	319967.72	2230348.27	данные отсутствуют	данные отсутствуют
339	320003.09	2230361.01	данные отсутствуют	данные отсутствуют
340	319989.63	2230366.54	данные отсутствуют	данные отсутствуют
341	319949.84	2230364.19	данные отсутствуют	данные отсутствуют
342	319880.15	2230339.28	данные отсутствуют	данные отсутствуют
343	319827.04	2230320.26	данные отсутствуют	данные отсутствуют
344	319777.96	2230302.33	данные отсутствуют	данные отсутствуют
345	319773.3	2230300.61	данные отсутствуют	данные отсутствуют
346	319763.9	2230274.77	данные отсутствуют	данные отсутствуют
347	319832.43	2229863.92	данные отсутствуют	данные отсутствуют
348	319854.54	2229867.99	данные отсутствуют	данные отсутствуют
349	319857.34	2229868.95	данные отсутствуют	данные отсутствуют
350	319859.73	2229870.69	данные отсутствуют	данные отсутствуют
351	319861.52	2229873.06	данные отсутствуют	данные отсутствуют

2063

Раздел 4.2

Сведения о частях земельного участка

Земельный участок			
(вид объекта недвижимости)			
Лист № __ Раздела 4.2	Всего листов раздела 4.2 : __	Всего разделов: __	Всего листов выписки: __
14.07.2022 № **/****/*****			
Кадастровый номер:		47:29:0574001:303	

Номер точки	Координаты, м		Описание закрепления на местности	Средняя квадратическая погрешность определения координат характерных точек границы части земельного участка, м
	X	Y		
1	2	3	4	5
352	319867.78	2229884.6	данные отсутствуют	данные отсутствуют
353	319848.72	2229892.95	данные отсутствуют	данные отсутствуют
354	319845.77	2229887.5	данные отсутствуют	данные отсутствуют
355	319831.94	2229885.1	данные отсутствуют	данные отсутствуют
356	319772.24	2229910.63	данные отсутствуют	данные отсутствуют
357	319760.57	2229915.69	данные отсутствуют	данные отсутствуют
358	319760.41	2229915.68	данные отсутствуют	данные отсутствуют
358	319760.41	2229915.68	данные отсутствуют	данные отсутствуют
359	319738.06	2229922.91	данные отсутствуют	данные отсутствуют
359	319738.06	2229922.91	данные отсутствуют	данные отсутствуют
360	319681.97	2229949.72	данные отсутствуют	данные отсутствуют
361	319638.32	2229968.49	данные отсутствуют	данные отсутствуют
362	319580.66	2229993.08	данные отсутствуют	данные отсутствуют
363	319581.66	2229997.1	данные отсутствуют	данные отсутствуют
363	319581.66	2229997.1	данные отсутствуют	данные отсутствуют
364	319562.21	2230005.47	данные отсутствуют	данные отсутствуют
365	319558.29	2229989.11	данные отсутствуют	данные отсутствуют

2064

Раздел 4.2

Сведения о частях земельного участка

Земельный участок			
(вид объекта недвижимости)			
Лист № __ Раздела 4.2	Всего листов раздела 4.2 : __	Всего разделов: __	Всего листов выписки: __
14.07.2022 № **/***/*****			
Кадастровый номер:		47:29:0574001:303	

Номер точки	Координаты, м		Описание закрепления на местности	Средняя квадратическая погрешность определения координат характерных точек границы части земельного участка, м
	X	Y		
1	2	3	4	5
366	319558.08	2229985.63	данные отсутствуют	данные отсутствуют
367	319559.07	2229982.3	данные отсутствуют	данные отсутствуют
368	319561.15	2229979.5	данные отсутствуют	данные отсутствуют
369	319564.06	2229977.59	данные отсутствуют	данные отсутствуют
370	319630.03	2229949.19	данные отсутствуют	данные отсутствуют
371	319696.13	2229920.77	данные отсутствуют	данные отсутствуют
372	319763.92	2229891.36	данные отсутствуют	данные отсутствуют
373	319826.69	2229864.56	данные отсутствуют	данные отсутствуют
374	319829.52	2229863.81	данные отсутствуют	данные отсутствуют
375	319546.73	2230023.27	данные отсутствуют	данные отсутствуют
376	319549.59	2230024.53	данные отсутствуют	данные отсутствуют
377	319551.93	2230026.61	данные отсутствуют	данные отсутствуют
378	319553.51	2230029.31	данные отсутствуют	данные отсутствуют
379	319573.89	2230081.61	данные отсутствуют	данные отсутствуют
380	319596.92	2230142	данные отсутствуют	данные отсутствуют
381	319619.69	2230200.93	данные отсутствуют	данные отсутствуют
382	319672.73	2230241.66	данные отсутствуют	данные отсутствуют

2065

Раздел 4.2

Сведения о частях земельного участка

Земельный участок			
(вид объекта недвижимости)			
Лист № __ Раздела 4.2	Всего листов раздела 4.2 : __	Всего разделов: __	Всего листов выписки: __
14.07.2022 № **/****/*****			
Кадастровый номер:		47:29:0574001:303	

Номер точки	Координаты, м		Описание закрепления на местности	Средняя квадратическая погрешность определения координат характерных точек границы части земельного участка, м
	X	Y		
1	2	3	4	5
383	319732.11	2230263.07	данные отсутствуют	данные отсутствуют
384	319703.54	2230275.09	данные отсутствуют	данные отсутствуют
385	319664	2230260.82	данные отсутствуют	данные отсутствуют
386	319661.3	2230259.35	данные отсутствуют	данные отсутствуют
387	319604.47	2230215.68	данные отсутствуют	данные отсутствуют
388	319602.56	2230213.74	данные отсутствуют	данные отсутствуют
389	319601.24	2230211.36	данные отсутствуют	данные отсутствуют
390	319577.32	2230149.55	данные отсутствуют	данные отсутствуют
391	319554.31	2230089.2	данные отсутствуют	данные отсутствуют
392	319533.94	2230036.93	данные отсутствуют	данные отсутствуют
393	319533.27	2230033.87	данные отсутствуют	данные отсутствуют
394	319533.58	2230030.76	данные отсутствуют	данные отсутствуют
395	319534.84	2230027.9	данные отсутствуют	данные отсутствуют
396	319536.92	2230025.56	данные отсутствуют	данные отсутствуют
397	319538.02	2230024.92	данные отсутствуют	данные отсутствуют
398	319541.15	2230023.49	данные отсутствуют	данные отсутствуют
399	319543.61	2230022.96	данные отсутствуют	данные отсутствуют

2066

Раздел 4.2

Сведения о частях земельного участка

Земельный участок			
(вид объекта недвижимости)			
Лист № __ Раздела 4.2	Всего листов раздела 4.2 : __	Всего разделов: __	Всего листов выписки: __
14.07.2022 № **/****/*****			
Кадастровый номер:		47:29:0574001:303	

Номер точки	Координаты, м		Описание закрепления на местности	Средняя квадратическая погрешность определения координат характерных точек границы части земельного участка, м
	X	Y		
1	2	3	4	5
400	319583.43	2230004.27	данные отсутствуют	данные отсутствуют
401	319586.47	2230016.55	данные отсутствуют	данные отсутствуют
402	319586.73	2230019.67	данные отсутствуют	данные отсутствуют
403	319586.03	2230022.72	данные отсутствуют	данные отсутствуют
404	319584.41	2230025.4	данные отсутствуют	данные отсутствуют
405	319582.04	2230027.44	данные отсутствуют	данные отсутствуют
406	319579.16	2230028.66	данные отсутствуют	данные отсутствуют
407	319578.12	2230028.91	данные отсутствуют	данные отсутствуют
408	319575	2230029.16	данные отсутствуют	данные отсутствуют
409	319571.96	2230028.42	данные отсутствуют	данные отсутствуют
410	319570.82	2230027.72	данные отсутствуют	данные отсутствуют
411	319567.73	2230019.5	данные отсутствуют	данные отсутствуют
411	319567.73	2230019.5	данные отсутствуют	данные отсутствуют
411	319567.73	2230019.5	данные отсутствуют	данные отсутствуют
412	319565.74	2230020.2	данные отсутствуют	данные отсутствуют
413	319564.04	2230013.09	данные отсутствуют	данные отсутствуют
414	319526.06	2230030.35	данные отсутствуют	данные отсутствуют

2067

Раздел 4.2

Сведения о частях земельного участка

Земельный участок			
(вид объекта недвижимости)			
Лист № __ Раздела 4.2	Всего листов раздела 4.2 : __	Всего разделов: __	Всего листов выписки: __
14.07.2022 № **/****/*****			
Кадастровый номер:		47:29:0574001:303	

Номер точки	Координаты, м		Описание закрепления на местности	Средняя квадратическая погрешность определения координат характерных точек границы части земельного участка, м
	X	Y		
1	2	3	4	5
415	319561.5	2230123.75	данные отсутствуют	данные отсутствуют
416	319582	2230177.79	данные отсутствуют	данные отсутствуют
417	319602.86	2230232.86	данные отсутствуют	данные отсутствуют
418	319625.47	2230292.68	данные отсутствуют	данные отсутствуют
419	319630.51	2230305.8	данные отсутствуют	данные отсутствуют
420	319610.23	2230314.33	данные отсутствуют	данные отсутствуют
421	319604.92	2230300.51	данные отсутствуют	данные отсутствуют
422	319582.28	2230240.64	данные отсутствуют	данные отсутствуют
423	319570.49	2230209.53	данные отсутствуют	данные отсутствуют
424	319582.98	2230204.97	данные отсутствуют	данные отсутствуют
425	319521.47	2230042.64	данные отсутствуют	данные отсутствуют
426	319525.54	2230030.59	данные отсутствуют	данные отсутствуют
427	319571.54	2230001.45	данные отсутствуют	данные отсутствуют
428	319550.28	2230010.6	данные отсутствуют	данные отсутствуют
429	319549.47	2230009.68	данные отсутствуют	данные отсутствуют
430	319522.57	2230021.15	данные отсутствуют	данные отсутствуют
431	319523.01	2230022.32	данные отсутствуют	данные отсутствуют

2068

Раздел 4.2

Сведения о частях земельного участка

Земельный участок			
(вид объекта недвижимости)			
Лист № __ Раздела 4.2	Всего листов раздела 4.2 : __	Всего разделов: __	Всего листов выписки: __
14.07.2022 № **/****/*****			
Кадастровый номер:		47:29:0574001:303	

Номер точки	Координаты, м		Описание закрепления на местности	Средняя квадратическая погрешность определения координат характерных точек границы части земельного участка, м
	X	Y		
1	2	3	4	5
432	319502.79	2230031.02	данные отсутствуют	данные отсутствуют
433	319494.45	2230009.22	данные отсутствуют	данные отсутствуют
434	319555.47	2229983.21	данные отсутствуют	данные отсутствуют
435	320143.32	2230298.27	данные отсутствуют	данные отсутствуют
436	320128.24	2230309.58	данные отсутствуют	данные отсутствуют
437	320047.55	2230342.74	данные отсутствуют	данные отсутствуют
438	320057.89	2230335.17	данные отсутствуют	данные отсутствуют
439	320113.57	2230293.07	данные отсутствуют	данные отсутствуют
440	320134.65	2230277.26	данные отсутствуют	данные отсутствуют
441	319576.72	2230007.32	данные отсутствуют	данные отсутствуют
442	319577.35	2230008.04	данные отсутствуют	данные отсутствуют
443	319579.5	2230011.86	данные отсутствуют	данные отсутствуют
444	319580.04	2230015.01	данные отсутствуют	данные отсутствуют
445	319579.35	2230019.11	данные отсутствуют	данные отсутствуют
446	319576.93	2230022.92	данные отсутствуют	данные отсутствуют
447	319574.1	2230025.03	данные отсутствуют	данные отсутствуют
448	319571.22	2230026.04	данные отсутствуют	данные отсутствуют

2069

Раздел 4.2

Сведения о частях земельного участка

Земельный участок			
(вид объекта недвижимости)			
Лист № __ Раздела 4.2	Всего листов раздела 4.2 : __	Всего разделов: __	Всего листов выписки: __
14.07.2022 № **/****/*****			
Кадастровый номер:		47:29:0574001:303	

Номер точки	Координаты, м		Описание закрепления на местности	Средняя квадратическая погрешность определения координат характерных точек границы части земельного участка, м
	X	Y		
1	2	3	4	5
449	319570.2	2230026.08	данные отсутствуют	данные отсутствуют
450	319559.42	2230022.44	данные отсутствуют	данные отсутствуют
451	319555.48	2230020.2	данные отсутствуют	данные отсутствуют
452	319556.44	2230017.6	данные отсутствуют	данные отсутствуют
453	319555.78	2230016.84	данные отсутствуют	данные отсутствуют
454	319832.37	2229863.88	данные отсутствуют	данные отсутствуют
455	319854.52	2229867.93	данные отсутствуют	данные отсутствуют
456	319857.32	2229868.88	данные отсутствуют	данные отсутствуют
457	319859.71	2229870.62	данные отсутствуют	данные отсутствуют
458	319861.5	2229872.98	данные отсутствуют	данные отсутствуют
459	319867.83	2229884.58	данные отсутствуют	данные отсутствуют
460	319848.58	2229893.01	данные отсутствуют	данные отсутствуют
461	319845.63	2229887.57	данные отсутствуют	данные отсутствуют
462	319831.87	2229885.09	данные отсутствуют	данные отсутствуют
463	319772.29	2229910.76	данные отсутствуют	данные отсутствуют
464	319760.83	2229915.72	данные отсутствуют	данные отсутствуют
465	319680.59	2229950.38	данные отсутствуют	данные отсутствуют

2070

Раздел 4.2

Сведения о частях земельного участка

Земельный участок			
(вид объекта недвижимости)			
Лист № __ Раздела 4.2	Всего листов раздела 4.2 : __	Всего разделов: __	Всего листов выписки: __
14.07.2022 № **/****/*****			
Кадастровый номер:		47:29:0574001:303	

Номер точки	Координаты, м		Описание закрепления на местности	Средняя квадратическая погрешность определения координат характерных точек границы части земельного участка, м
	X	Y		
1	2	3	4	5
466	319638.33	2229968.55	данные отсутствуют	данные отсутствуют
467	319580.67	2229993.11	данные отсутствуют	данные отсутствуют
468	319562.23	2230005.46	данные отсутствуют	данные отсутствуют
469	319558.3	2229989.13	данные отсутствуют	данные отсутствуют
470	319558.08	2229985.66	данные отсутствуют	данные отсутствуют
471	319559.07	2229982.33	данные отсутствуют	данные отсутствуют
472	319561.14	2229979.53	данные отсутствуют	данные отсутствуют
473	319564.05	2229977.62	данные отсутствуют	данные отсутствуют
474	319629.94	2229949.08	данные отсутствуют	данные отсутствуют
475	319696.04	2229920.66	данные отсутствуют	данные отсутствуют
476	319763.94	2229891.28	данные отсутствуют	данные отсутствуют
477	319826.65	2229864.52	данные отсутствуют	данные отсутствуют
478	319829.46	2229863.78	данные отсутствуют	данные отсутствуют
479	319583.44	2230004.27	данные отсутствуют	данные отсутствуют
480	319586.52	2230016.68	данные отсутствуют	данные отсутствуют
481	319586.79	2230019.8	данные отсутствуют	данные отсутствуют
482	319586.08	2230022.85	данные отсутствуют	данные отсутствуют

2071

Раздел 4.2

Сведения о частях земельного участка

Земельный участок			
(вид объекта недвижимости)			
Лист № __ Раздела 4.2	Всего листов раздела 4.2 : __	Всего разделов: __	Всего листов выписки: __
14.07.2022 № **/****/*****			
Кадастровый номер:		47:29:0574001:303	

Номер точки	Координаты, м		Описание закрепления на местности	Средняя квадратическая погрешность определения координат характерных точек границы части земельного участка, м
	X	Y		
1	2	3	4	5
483	319584.47	2230025.53	данные отсутствуют	данные отсутствуют
484	319582.11	2230027.58	данные отсутствуют	данные отсутствуют
485	319579.22	2230028.8	данные отсутствуют	данные отсутствуют
486	319578.18	2230029.05	данные отсутствуют	данные отсутствуют
487	319575.06	2230029.3	данные отсутствуют	данные отсутствуют
488	319572.02	2230028.57	данные отсутствуют	данные отсутствуют
489	319570.87	2230027.87	данные отсутствуют	данные отсутствуют
490	319565.77	2230020.2	данные отсутствуют	данные отсутствуют
491	319564.06	2230013.08	данные отсутствуют	данные отсутствуют
492	319871.79	2229891.84	данные отсутствуют	данные отсутствуют
493	319881.29	2229909.26	данные отсутствуют	данные отсутствуют
494	319910.67	2229964.23	данные отсутствуют	данные отсутствуют
495	319946.94	2230030.28	данные отсутствуют	данные отсутствуют
496	319948.04	2230033.46	данные отсутствуют	данные отсутствуют
497	319948.02	2230036.83	данные отсутствуют	данные отсутствуют
498	319946.88	2230040.01	данные отсутствуют	данные отсутствуют
499	319944.76	2230042.62	данные отсутствуют	данные отсутствуют

2072

Раздел 4.2

Сведения о частях земельного участка

Земельный участок			
(вид объекта недвижимости)			
Лист № __ Раздела 4.2	Всего листов раздела 4.2 : __	Всего разделов: __	Всего листов выписки: __
14.07.2022 № **/****/*****			
Кадастровый номер:		47:29:0574001:303	

Номер точки	Координаты, м		Описание закрепления на местности	Средняя квадратическая погрешность определения координат характерных точек границы части земельного участка, м
	X	Y		
1	2	3	4	5
500	319935.06	2230051.09	данные отсутствуют	данные отсутствуют
501	320001.89	2230052.4	данные отсутствуют	данные отсутствуют
502	320005.02	2230052.96	данные отсутствуют	данные отсутствуют
503	320007.8	2230054.48	данные отсутствуют	данные отсутствуют
504	320009.98	2230056.79	данные отсутствуют	данные отсутствуют
505	320011.32	2230059.67	данные отсутствуют	данные отсутствуют
506	320028.37	2230119.85	данные отсутствуют	данные отсутствуют
507	320050.31	2230196.03	данные отсутствуют	данные отсутствуют
508	320071.19	2230269.28	данные отсутствуют	данные отсутствуют
509	320087	2230326.52	данные отсутствуют	данные отсутствуют
510	320067.43	2230334.57	данные отсутствуют	данные отсутствуют
511	320050.79	2230275.06	данные отсутствуют	данные отсутствуют
512	320029.92	2230201.85	данные отсутствуют	данные отсутствуют
513	320007.99	2230125.69	данные отсутствуют	данные отсутствуют
514	319993.43	2230073.05	данные отсутствуют	данные отсутствуют
515	319929.04	2230071.94	данные отсутствуют	данные отсутствуют
516	319917.35	2230077.93	данные отсутствуют	данные отсутствуют

2073

Раздел 4.2

Сведения о частях земельного участка

Земельный участок			
(вид объекта недвижимости)			
Лист № __ Раздела 4.2	Всего листов раздела 4.2 : __	Всего разделов: __	Всего листов выписки: __
14.07.2022 № **/****/*****			
Кадастровый номер:		47:29:0574001:303	

Номер точки	Координаты, м		Описание закрепления на местности	Средняя квадратическая погрешность определения координат характерных точек границы части земельного участка, м
	X	Y		
1	2	3	4	5
517	319914.38	2230078.9	данные отсутствуют	данные отсутствуют
518	319911.92	2230079.91	данные отсутствуют	данные отсутствуют
519	319909	2230081.01	данные отсутствуют	данные отсутствуют
520	319895.6	2230083.78	данные отсутствуют	данные отсутствуют
521	319892.47	2230083.92	данные отсутствуют	данные отсутствуют
522	319889.46	2230083.1	данные отсутствуют	данные отсутствуют
523	319886.84	2230081.38	данные отсутствуют	данные отсутствуют
524	319884.89	2230078.94	данные отсутствуют	данные отсутствуют
525	319883.93	2230076.4	данные отсутствуют	данные отсутствуют
526	319883.77	2230075.76	данные отсутствуют	данные отсутствуют
527	319883.32	2230073.95	данные отсутствуют	данные отсутствуют
528	319883.54	2230070.83	данные отсутствуют	данные отсутствуют
529	319884.71	2230067.93	данные отсутствуют	данные отсутствуют
530	319886.72	2230065.53	данные отсутствуют	данные отсутствуют
531	319924.51	2230032.69	данные отсутствуют	данные отсутствуют
532	319891.98	2229974.25	данные отсутствуют	данные отсутствуют
533	319862.82	2229919.24	данные отсутствуют	данные отсутствуют

2074

Раздел 4.2

Сведения о частях земельного участка

Земельный участок			
(вид объекта недвижимости)			
Лист № __ Раздела 4.2	Всего листов раздела 4.2 : __	Всего разделов: __	Всего листов выписки: __
14.07.2022 № **/****/*****			
Кадастровый номер:		47:29:0574001:303	

Номер точки	Координаты, м		Описание закрепления на местности	Средняя квадратическая погрешность определения координат характерных точек границы части земельного участка, м
	X	Y		
1	2	3	4	5
534	319852.3	2229899.87	данные отсутствуют	данные отсутствуют

2075

Раздел 4.2

Сведения о частях земельного участка

Земельный участок				
(вид объекта недвижимости)				
Лист № ____ Раздела <u>4.2</u>		Всего листов раздела <u>4.2</u> : ____		Всего разделов: ____
Всего листов выписки: ____				
14.07.2022 № **/****/*****				
Кадастровый номер:			47:29:0574001:303	
Сведения о характерных точках границы части (частей) земельного участка				
Учетный номер части: 32				
Система координат: Местная 167				
Зона №				
Номер точки	Координаты, м		Описание закрепления на местности	Средняя квадратическая погрешность определения координат характерных точек границы части земельного участка, м
	X	Y		
1	2	3	4	5
1	319770.77	2230197.75	данные отсутствуют	данные отсутствуют
2	319778.42	2230217.75	данные отсутствуют	данные отсутствуют
3	319769.42	2230221.2	данные отсутствуют	данные отсутствуют
4	319768.5	2230221.58	данные отсутствуют	данные отсутствуют
5	319765.95	2230215.94	данные отсутствуют	данные отсутствуют
6	319766.75	2230215.57	данные отсутствуют	данные отсутствуют
7	319761.48	2230201.3	данные отсутствуют	данные отсутствуют
8	319338.29	2229970.17	данные отсутствуют	данные отсутствуют
9	319346.46	2229986.88	данные отсутствуют	данные отсутствуют
10	319314.33	2230002.58	данные отсутствуют	данные отсутствуют
11	319317.12	2230008.3	данные отсутствуют	данные отсутствуют
12	319305.85	2230013.81	данные отсутствуют	данные отсутствуют
13	319303.05	2230008.09	данные отсутствуют	данные отсутствуют
14	319273.18	2230022.69	данные отсутствуют	данные отсутствуют
15	319265.02	2230005.96	данные отсутствуют	данные отсутствуют
16	319988	2230235.6	данные отсутствуют	данные отсутствуют

2076

Раздел 4.2

Сведения о частях земельного участка

Земельный участок			
(вид объекта недвижимости)			
Лист № __ Раздела 4.2	Всего листов раздела 4.2 : __	Всего разделов: __	Всего листов выписки: __
14.07.2022 № **/****/*****			
Кадастровый номер:		47:29:0574001:303	

Номер точки	Координаты, м		Описание закрепления на местности	Средняя квадратическая погрешность определения координат характерных точек границы части земельного участка, м
	X	Y		
1	2	3	4	5
17	319992.85	2230248.75	данные отсутствуют	данные отсутствуют
18	319932.11	2230271.43	данные отсутствуют	данные отсутствуют
19	319927.19	2230258.25	данные отсутствуют	данные отсутствуют
20	319795.5	2230235.24	данные отсутствуют	данные отсутствуют
21	319798.54	2230241.62	данные отсутствуют	данные отсутствуют
22	319795	2230243.3	данные отсутствуют	данные отсутствуют
23	319792	2230236.99	данные отсутствуют	данные отсутствуют
24	319791.97	2230236.92	данные отсутствуют	данные отсутствуют
25	319877.44	2229968.03	данные отсутствуют	данные отсутствуют
26	319879.68	2229974.36	данные отсутствуют	данные отсутствуют
27	319876.63	2229975.61	данные отсутствуют	данные отсутствуют
28	319879.02	2229981.61	данные отсутствуют	данные отсутствуют
29	319851.45	2229992.36	данные отсутствуют	данные отсутствуют
30	319834.1	2229999.01	данные отсутствуют	данные отсутствуют
31	319836.05	2230004.23	данные отсутствуют	данные отсутствуют
32	319833.59	2230005.26	данные отсутствуют	данные отсутствуют
33	319835.14	2230009.23	данные отсутствуют	данные отсутствуют

2077

Раздел 4.2

Сведения о частях земельного участка

Земельный участок			
(вид объекта недвижимости)			
Лист № __ Раздела 4.2	Всего листов раздела 4.2 : __	Всего разделов: __	Всего листов выписки: __
14.07.2022 № **/****/*****			
Кадастровый номер:		47:29:0574001:303	

Номер точки	Координаты, м		Описание закрепления на местности	Средняя квадратическая погрешность определения координат характерных точек границы части земельного участка, м
	X	Y		
1	2	3	4	5
34	319828.84	2230011.68	данные отсутствуют	данные отсутствуют
35	319827.22	2230007.57	данные отсутствуют	данные отсутствуют
36	319824.13	2230008.67	данные отсутствуют	данные отсутствуют
37	319815.01	2229985.66	данные отсутствуют	данные отсутствуют
38	319825.98	2229981.24	данные отсутствуют	данные отсутствуют
39	319835.84	2229977.22	данные отсутствуют	данные отсутствуют
40	319871.65	2229963.25	данные отсутствуют	данные отсутствуют
41	319874.52	2229969.16	данные отсутствуют	данные отсутствуют
42	319896.18	2229998.87	данные отсутствуют	данные отсутствуют
43	319902.2	2230014.54	данные отсутствуют	данные отсутствуют
44	319851.75	2230033.91	данные отсутствуют	данные отсутствуют
45	319845.74	2230018.23	данные отсутствуют	данные отсутствуют
46	319846.28	2230018.02	данные отсутствуют	данные отсутствуют
47	319646.74	2229990.24	данные отсутствуют	данные отсутствуют
48	319652.6	2230005.5	данные отсутствуют	данные отсутствуют
49	319639.66	2230010.52	данные отсутствуют	данные отсутствуют
50	319634.78	2229998.18	данные отсутствуют	данные отсутствуют

2078

Раздел 4.2

Сведения о частях земельного участка

Земельный участок			
(вид объекта недвижимости)			
Лист № __ Раздела 4.2	Всего листов раздела 4.2 : __	Всего разделов: __	Всего листов выписки: __
14.07.2022 № **/****/*****			
Кадастровый номер:		47:29:0574001:303	

Номер точки	Координаты, м		Описание закрепления на местности	Средняя квадратическая погрешность определения координат характерных точек границы части земельного участка, м
	X	Y		
1	2	3	4	5
51	319635.47	2229997.88	данные отсутствуют	данные отсутствуют
52	319633.62	2229993.27	данные отсутствуют	данные отсутствуют
53	319639.49	2229990.8	данные отсутствуют	данные отсутствуют
54	319640.17	2229992.51	данные отсутствуют	данные отсутствуют
55	319960.84	2229935.2	данные отсутствуют	данные отсутствуют
56	319967.72	2229952.41	данные отсутствуют	данные отсутствуют
57	319916.9	2229972.15	данные отсутствуют	данные отсутствуют
58	319910.15	2229955.02	данные отсутствуют	данные отсутствуют
59	320091.15	2230299.08	данные отсутствуют	данные отсутствуют
60	320091.47	2230300.15	данные отсутствуют	данные отсутствуют
61	320091.18	2230301.27	данные отсутствуют	данные отсутствуют
62	320090.36	2230302.07	данные отсутствуют	данные отсутствуют
63	320089.3	2230302.33	данные отсутствуют	данные отсутствуют
64	320088.32	2230302.07	данные отсутствуют	данные отсутствуют
65	320087.51	2230301.3	данные отсутствуют	данные отсутствуют
66	320087.21	2230300.29	данные отсутствуют	данные отсутствуют
67	320087.44	2230299.22	данные отсутствуют	данные отсутствуют

2079

Раздел 4.2

Сведения о частях земельного участка

Земельный участок			
(вид объекта недвижимости)			
Лист № __ Раздела 4.2	Всего листов раздела 4.2 : __	Всего разделов: __	Всего листов выписки: __
14.07.2022 № **/****/*****			
Кадастровый номер:		47:29:0574001:303	

Номер точки	Координаты, м		Описание закрепления на местности	Средняя квадратическая погрешность определения координат характерных точек границы части земельного участка, м
	X	Y		
1	2	3	4	5
68	320088.1	2230298.46	данные отсутствуют	данные отсутствуют
69	320089.22	2230298.07	данные отсутствуют	данные отсутствуют
70	320090.43	2230298.37	данные отсутствуют	данные отсутствуют
71	319876.22	2230047.81	данные отсутствуют	данные отсутствуют
72	319876.96	2230050.13	данные отсутствуют	данные отсутствуют
73	319876.27	2230052.84	данные отсутствуют	данные отсутствуют
74	319874.48	2230054.53	данные отсутствуют	данные отсутствуют
75	319872.2	2230055.15	данные отсутствуют	данные отсутствуют
76	319869.83	2230054.54	данные отсутствуют	данные отсутствуют
77	319868.14	2230052.93	данные отсутствуют	данные отсутствуют
78	319867.41	2230050.62	данные отсутствуют	данные отсутствуют
79	319868.03	2230047.96	данные отсутствуют	данные отсутствуют
80	319869.88	2230046.18	данные отсутствуют	данные отсутствуют
81	319872.24	2230045.59	данные отсутствуют	данные отсутствуют
82	319874.45	2230046.16	данные отсутствуют	данные отсутствуют
83	319820.6	2230267.87	данные отсутствуют	данные отсутствуют
84	319822.53	2230272.55	данные отсутствуют	данные отсутствуют

2080

Раздел 4.2

Сведения о частях земельного участка

Земельный участок			
(вид объекта недвижимости)			
Лист № __ Раздела 4.2	Всего листов раздела 4.2 : __	Всего разделов: __	Всего листов выписки: __
14.07.2022 № **/****/*****			
Кадастровый номер:		47:29:0574001:303	

Номер точки	Координаты, м		Описание закрепления на местности	Средняя квадратическая погрешность определения координат характерных точек границы части земельного участка, м
	X	Y		
1	2	3	4	5
85	319816.57	2230274.82	данные отсутствуют	данные отсутствуют
86	319814.7	2230270.16	данные отсутствуют	данные отсутствуют
87	319889.6	2230291.21	данные отсутствуют	данные отсутствуют
88	319886.7	2230295.22	данные отсутствуют	данные отсутствуют
89	319915.86	2230319.46	данные отсутствуют	данные отсутствуют
90	319909	2230327.8	данные отсутствуют	данные отсутствуют
91	319895.76	2230316.9	данные отсутствуют	данные отсутствуют
92	319894.11	2230318.96	данные отсутствуют	данные отсутствуют
93	319891.4	2230316.62	данные отсутствуют	данные отсутствуют
94	319892.97	2230314.6	данные отсутствуют	данные отсутствуют
95	319876.87	2230301.35	данные отсутствуют	данные отсутствуют
96	319875.23	2230303.31	данные отсутствуют	данные отсутствуют
97	319872.39	2230300.99	данные отсутствуют	данные отсутствуют
98	319874.02	2230299.01	данные отсутствуют	данные отсутствуют
99	319857.93	2230285.76	данные отсутствуют	данные отсутствуют
100	319856.33	2230287.66	данные отсутствуют	данные отсутствуют
101	319853.48	2230285.27	данные отсутствуют	данные отсутствуют

2081

Раздел 4.2

Сведения о частях земельного участка

Земельный участок			
(вид объекта недвижимости)			
Лист № __ Раздела 4.2	Всего листов раздела 4.2 : __	Всего разделов: __	Всего листов выписки: __
14.07.2022 № **/****/*****			
Кадастровый номер:		47:29:0574001:303	

Номер точки	Координаты, м		Описание закрепления на местности	Средняя квадратическая погрешность определения координат характерных точек границы части земельного участка, м
	X	Y		
1	2	3	4	5
102	319855.01	2230283.36	данные отсутствуют	данные отсутствуют
103	319840.34	2230271.28	данные отсутствуют	данные отсутствуют
104	319842.25	2230268.35	данные отсутствуют	данные отсутствуют
105	319840.52	2230266.69	данные отсутствуют	данные отсутствуют
106	319842.77	2230264.02	данные отсутствуют	данные отсутствуют
107	319844.5	2230265.61	данные отсутствуют	данные отсутствуют
108	319846.89	2230262.71	данные отсутствуют	данные отсутствуют
109	319880.91	2230290.49	данные отсутствуют	данные отсутствуют
110	319884.01	2230286.7	данные отсутствуют	данные отсутствуют
111	319647.95	2230029.86	данные отсутствуют	данные отсутствуют
112	319664.56	2230072.26	данные отсутствуют	данные отсутствуют
113	319658.86	2230074.67	данные отсутствуют	данные отсутствуют
114	319656.58	2230068.68	данные отсутствуют	данные отсутствуют
115	319594.91	2230093.05	данные отсутствуют	данные отсутствуют
116	319580.47	2230056.19	данные отсутствуют	данные отсутствуют
117	319608.63	2230045.2	данные отсутствуют	данные отсутствуют
118	319599.76	2230022.68	данные отсутствуют	данные отсутствуют

2082

Раздел 4.2

Сведения о частях земельного участка

Земельный участок			
(вид объекта недвижимости)			
Лист № __ Раздела 4.2	Всего листов раздела 4.2 : __	Всего разделов: __	Всего листов выписки: __
14.07.2022 № **/****/*****			
Кадастровый номер:		47:29:0574001:303	

Номер точки	Координаты, м		Описание закрепления на местности	Средняя квадратическая погрешность определения координат характерных точек границы части земельного участка, м
	X	Y		
1	2	3	4	5
119	319616.73	2230015.93	данные отсутствуют	данные отсутствуют
120	319621.55	2230027.22	данные отсутствуют	данные отсутствуют
121	319623.15	2230026.57	данные отсутствуют	данные отсутствуют
122	319625.37	2230032.32	данные отсутствуют	данные отсутствуют
123	319623.64	2230033.18	данные отсутствуют	данные отсутствуют
124	319625.65	2230038.55	данные отсутствуют	данные отсутствуют
125	319556.5	2230016.51	данные отсутствуют	данные отсутствуют
126	319559.55	2230022.4	данные отсутствуют	данные отсутствуют
127	319556.22	2230023.58	данные отсутствуют	данные отсутствуют
128	319553.33	2230017.95	данные отсутствуют	данные отсутствуют
129	319690.55	2230137.99	данные отсутствуют	данные отсутствуют
130	319694.62	2230148.25	данные отсутствуют	данные отсутствуют
131	319627.13	2230174.95	данные отсутствуют	данные отсутствуют
132	319623.07	2230164.68	данные отсутствуют	данные отсутствуют
133	319564.16	2230262.2	данные отсутствуют	данные отсутствуют
134	319584.48	2230314.86	данные отсутствуют	данные отсутствуют
135	319531.81	2230335.18	данные отсутствуют	данные отсутствуют

2083

Раздел 4.2

Сведения о частях земельного участка

Земельный участок			
(вид объекта недвижимости)			
Лист № __ Раздела 4.2	Всего листов раздела 4.2 : __	Всего разделов: __	Всего листов выписки: __
14.07.2022 № **/****/*****			
Кадастровый номер:		47:29:0574001:303	

Номер точки	Координаты, м		Описание закрепления на местности	Средняя квадратическая погрешность определения координат характерных точек границы части земельного участка, м
	X	Y		
1	2	3	4	5
136	319511.5	2230282.51	данные отсутствуют	данные отсутствуют
137	319624.62	2229699.1	данные отсутствуют	данные отсутствуют
138	319627.39	2229702.12	данные отсутствуют	данные отсутствуют
139	319625.84	2229703.53	данные отсутствуют	данные отсутствуют
140	319623.08	2229700.5	данные отсутствуют	данные отсутствуют
141	319826.46	2229889.63	данные отсутствуют	данные отсутствуют
142	319828.3	2229894.1	данные отсутствуют	данные отсутствуют
143	319819.64	2229897.64	данные отсутствуют	данные отсутствуют
144	319817.72	2229893.24	данные отсутствуют	данные отсутствуют
145	319888.48	2230042.76	данные отсутствуют	данные отсутствуют
146	319889.23	2230044.94	данные отсутствуют	данные отсутствуют
147	319888.75	2230047.33	данные отсутствуют	данные отсутствуют
148	319886.95	2230049.36	данные отсутствуют	данные отсутствуют
149	319884.71	2230050.07	данные отсутствуют	данные отсутствуют
150	319882.4	2230049.58	данные отсутствуют	данные отсутствуют
151	319880.7	2230048.27	данные отсутствуют	данные отсутствуют
152	319879.66	2230045.64	данные отсутствуют	данные отсутствуют

2084

Раздел 4.2

Сведения о частях земельного участка

Земельный участок			
(вид объекта недвижимости)			
Лист № __ Раздела 4.2	Всего листов раздела 4.2 : __	Всего разделов: __	Всего листов выписки: __
14.07.2022 № **/****/*****			
Кадастровый номер:		47:29:0574001:303	

Номер точки	Координаты, м		Описание закрепления на местности	Средняя квадратическая погрешность определения координат характерных точек границы части земельного участка, м
	X	Y		
1	2	3	4	5
153	319880.28	2230042.91	данные отсутствуют	данные отсутствуют
154	319882.05	2230041.14	данные отсутствуют	данные отсутствуют
155	319884.22	2230040.52	данные отсутствуют	данные отсутствуют
156	319886.53	2230040.98	данные отсутствуют	данные отсутствуют
157	319915.49	2230112.71	данные отсутствуют	данные отсутствуют
158	319919.92	2230124.31	данные отсутствуют	данные отсутствуют
159	319886.83	2230137.16	данные отсутствуют	данные отсутствуют
160	319882.43	2230125.52	данные отсутствуют	данные отсутствуют
161	320029.11	2230293.5	данные отсутствуют	данные отсутствуют
162	320029.48	2230299.53	данные отсутствуют	данные отсутствуют
163	320029.84	2230308.77	данные отсутствуют	данные отсутствуют
164	319969.81	2230308.34	данные отсутствуют	данные отсутствуют
165	319969.42	2230298.94	данные отсутствуют	данные отсутствуют
166	319987.02	2230298.94	данные отсутствуют	данные отсутствуют
167	319987.16	2230293.83	данные отсутствуют	данные отсутствуют
168	319990.63	2230293.81	данные отсутствуют	данные отсутствуют
169	319990.64	2230298.95	данные отсутствуют	данные отсутствуют

2085

Раздел 4.2

Сведения о частях земельного участка

Земельный участок			
(вид объекта недвижимости)			
Лист № __ Раздела 4.2	Всего листов раздела 4.2 : __	Всего разделов: __	Всего листов выписки: __
14.07.2022 № **/****/*****			
Кадастровый номер:		47:29:0574001:303	

Номер точки	Координаты, м		Описание закрепления на местности	Средняя квадратическая погрешность определения координат характерных точек границы части земельного участка, м
	X	Y		
1	2	3	4	5
170	320024.71	2230299.53	данные отсутствуют	данные отсутствуют
171	320024.6	2230293.48	данные отсутствуют	данные отсутствуют
172	319971.93	2229963.21	данные отсутствуют	данные отсутствуют
173	319978.63	2229980.27	данные отсутствуют	данные отсутствуют
174	319927.75	2230000.23	данные отсутствуют	данные отсутствуют
175	319921.11	2229983.14	данные отсутствуют	данные отсутствуют
176	319863.56	2230052.15	данные отсутствуют	данные отсутствуют
177	319864.38	2230054.63	данные отсутствуют	данные отсутствуют
178	319863.7	2230057.28	данные отсутствуют	данные отсутствуют
179	319861.78	2230059.08	данные отсутствуют	данные отсутствуют
180	319859.56	2230059.6	данные отсутствуют	данные отсутствуют
181	319857.51	2230059.12	данные отсутствуют	данные отсутствуют
182	319855.64	2230057.5	данные отсутствуют	данные отсутствуют
183	319854.82	2230054.72	данные отсутствуют	данные отсутствуют
184	319855.67	2230052.09	данные отсутствуют	данные отсутствуют
185	319857.31	2230050.63	данные отсутствуют	данные отсутствуют
186	319859.6	2230050.02	данные отсутствуют	данные отсутствуют

2086

Раздел 4.2

Сведения о частях земельного участка

Земельный участок			
(вид объекта недвижимости)			
Лист № __ Раздела 4.2	Всего листов раздела 4.2 : __	Всего разделов: __	Всего листов выписки: __
14.07.2022 № **/****/*****			
Кадастровый номер:		47:29:0574001:303	

Номер точки	Координаты, м		Описание закрепления на местности	Средняя квадратическая погрешность определения координат характерных точек границы части земельного участка, м
	X	Y		
1	2	3	4	5
187	319861.82	2230050.59	данные отсутствуют	данные отсутствуют
188	319849.98	2230055.96	данные отсутствуют	данные отсутствуют
189	319851.44	2230057.56	данные отсутствуют	данные отсутствуют
190	319852.05	2230059.73	данные отсутствуют	данные отсутствуют
191	319851.48	2230062.17	данные отсутствуют	данные отсутствуют
192	319849.84	2230063.93	данные отсутствуют	данные отсутствуют
193	319847.37	2230064.68	данные отсутствуют	данные отсутствуют
194	319845.13	2230064.17	данные отсутствуют	данные отсутствуют
195	319843.28	2230062.52	данные отсутствуют	данные отсутствуют
196	319842.44	2230060.19	данные отсутствуют	данные отсутствуют
197	319843.05	2230057.64	данные отсутствуют	данные отсутствуют
198	319844.82	2230055.79	данные отсутствуют	данные отсутствуют
199	319847.18	2230055.11	данные отсутствуют	данные отсутствуют
200	319786.01	2229952.5	данные отсутствуют	данные отсутствуют
201	319779.9	2229954.85	данные отсутствуют	данные отсутствуют
202	319779.37	2229953.67	данные отсутствуют	данные отсутствуют
203	319753.36	2229964.14	данные отсутствуют	данные отсутствуют

2087

Раздел 4.2

Сведения о частях земельного участка

Земельный участок			
(вид объекта недвижимости)			
Лист № __ Раздела 4.2	Всего листов раздела 4.2 : __	Всего разделов: __	Всего листов выписки: __
14.07.2022 № **/****/*****			
Кадастровый номер:		47:29:0574001:303	

Номер точки	Координаты, м		Описание закрепления на местности	Средняя квадратическая погрешность определения координат характерных точек границы части земельного участка, м
	X	Y		
1	2	3	4	5
204	319762.1	2229986.3	данные отсутствуют	данные отсутствуют
205	319790.04	2229975.25	данные отсутствуют	данные отсутствуют
206	319804.47	2230012.14	данные отсутствуют	данные отсутствуют
207	319776.47	2230023.08	данные отсутствуют	данные отсутствуют
208	319785.11	2230045.31	данные отсутствуют	данные отсутствуют
209	319813.16	2230034.33	данные отсутствуют	данные отсутствуют
210	319827.58	2230071.22	данные отсутствуют	данные отсутствуют
211	319799.62	2230082.13	данные отсутствуют	данные отсутствуют
212	319808.33	2230104.32	данные отсутствуют	данные отсутствуют
213	319836.34	2230093.35	данные отсутствуют	данные отсутствуют
214	319850.72	2230130.21	данные отсутствуют	данные отсутствуют
215	319822.57	2230141.28	данные отсутствуют	данные отсутствуют
216	319831.46	2230163.39	данные отсутствуют	данные отсутствуют
217	319859.46	2230152.52	данные отсутствуют	данные отсутствуют
218	319873.81	2230189.25	данные отсутствуют	данные отсутствуют
219	319812.41	2230213.31	данные отсутствуют	данные отсутствуют
220	319814.55	2230219.09	данные отсутствуют	данные отсутствуют

2088

Раздел 4.2

Сведения о частях земельного участка

Земельный участок			
(вид объекта недвижимости)			
Лист № __ Раздела 4.2	Всего листов раздела 4.2 : __	Всего разделов: __	Всего листов выписки: __
14.07.2022 № **/****/*****			
Кадастровый номер:		47:29:0574001:303	

Номер точки	Координаты, м		Описание закрепления на местности	Средняя квадратическая погрешность определения координат характерных точек границы части земельного участка, м
	X	Y		
1	2	3	4	5
221	319808.54	2230221.24	данные отсутствуют	данные отсутствуют
222	319806.27	2230215.63	данные отсутствуют	данные отсутствуют
223	319791.85	2230178.94	данные отсутствуют	данные отсутствуют
224	319814.24	2230170.11	данные отсутствуют	данные отсутствуют
225	319805.52	2230147.88	данные отсутствуют	данные отсутствуют
226	319789.06	2230154.32	данные отсутствуют	данные отсутствуют
227	319791.24	2230159.96	данные отсутствуют	данные отсутствуют
228	319785.52	2230162.18	данные отсутствуют	данные отсутствуют
229	319783.13	2230156.64	данные отсутствуют	данные отсутствуют
230	319768.64	2230119.83	данные отсутствуют	данные отсутствуют
231	319766.44	2230114.22	данные отсутствуют	данные отсутствуют
232	319772.68	2230111.89	данные отсутствуют	данные отсутствуют
233	319774.83	2230117.44	данные отсутствуют	данные отсутствуют
234	319791.11	2230111.14	данные отсутствуют	данные отсутствуют
235	319782.38	2230088.86	данные отсутствуют	данные отсутствуют
236	319766.01	2230095.24	данные отсутствуют	данные отсутствуют
237	319768.23	2230100.76	данные отсутствуют	данные отсутствуют

2089

Раздел 4.2

Сведения о частях земельного участка

Земельный участок			
(вид объекта недвижимости)			
Лист № __ Раздела 4.2	Всего листов раздела 4.2 : __	Всего разделов: __	Всего листов выписки: __
14.07.2022 № **/****/*****			
Кадастровый номер:		47:29:0574001:303	

Номер точки	Координаты, м		Описание закрепления на местности	Средняя квадратическая погрешность определения координат характерных точек границы части земельного участка, м
	X	Y		
1	2	3	4	5
238	319762.1	2230103.25	данные отсутствуют	данные отсутствуют
239	319759.89	2230097.63	данные отсутствуют	данные отсутствуют
240	319745.57	2230060.72	данные отсутствуют	данные отсутствуют
241	319767.91	2230051.99	данные отсутствуют	данные отсутствуют
242	319759.22	2230029.82	данные отсутствуют	данные отсутствуют
243	319742.99	2230036.17	данные отсутствуют	данные отсутствуют
244	319745.19	2230041.75	данные отсутствуют	данные отсутствуют
245	319739.15	2230044.08	данные отсутствуют	данные отсутствуют
246	319736.89	2230038.54	данные отсутствуют	данные отсутствуют
247	319722.48	2230001.86	данные отсутствуют	данные отсутствуют
248	319744.66	2229993.06	данные отсутствуют	данные отсутствуют
249	319735.88	2229970.45	данные отсутствуют	данные отсутствуют
250	319745.33	2229966.73	данные отсутствуют	данные отсутствуют
251	319740.85	2229955.47	данные отсутствуют	данные отсутствуют
252	319774.88	2229942.21	данные отсутствуют	данные отсутствуют
253	319774.51	2229941.27	данные отсутствуют	данные отсутствуют
254	319780.72	2229938.75	данные отсутствуют	данные отсутствуют

2090

Раздел 4.2

Сведения о частях земельного участка

Земельный участок			
(вид объекта недвижимости)			
Лист № __ Раздела 4.2	Всего листов раздела 4.2 : __	Всего разделов: __	Всего листов выписки: __
14.07.2022 № **/****/*****			
Кадастровый номер:		47:29:0574001:303	

Номер точки	Координаты, м		Описание закрепления на местности	Средняя квадратическая погрешность определения координат характерных точек границы части земельного участка, м
	X	Y		
1	2	3	4	5
255	319538.83	2230046.93	данные отсутствуют	данные отсутствуют
256	319543.41	2230058.76	данные отсутствуют	данные отсутствуют
257	319531.7	2230063.38	данные отсутствуют	данные отсутствуют
258	319526.93	2230051.46	данные отсутствуют	данные отсутствуют
259	319678.75	2230107.1	данные отсутствуют	данные отсутствуют
260	319682.23	2230117.19	данные отсутствуют	данные отсутствуют
261	319654.31	2230127.94	данные отсутствуют	данные отсутствуют
262	319662.6	2230149.04	данные отсутствуют	данные отсутствуют
263	319649.41	2230154.26	данные отсутствуют	данные отсутствуют
264	319641.06	2230133.23	данные отсутствуют	данные отсутствуют
265	319614.42	2230143.5	данные отсутствуют	данные отсутствуют
266	319610.28	2230133.16	данные отсутствуют	данные отсутствуют
267	319883	2230053.42	данные отсутствуют	данные отсутствуют
268	319912.19	2230062.76	данные отсутствуют	данные отсутствуют
268	319912.19	2230062.76	данные отсутствуют	данные отсутствуют
268	319912.19	2230062.76	данные отсутствуют	данные отсутствуют
269	319907.37	2230064.9	данные отсутствуют	данные отсутствуют

2091

Раздел 4.2

Сведения о частях земельного участка

Земельный участок			
(вид объекта недвижимости)			
Лист № <u> </u> Раздела <u>4.2</u>	Всего листов раздела <u>4.2</u> : <u> </u>	Всего разделов: <u> </u>	Всего листов выписки: <u> </u>
14.07.2022 № **/**/**/*****			
Кадастровый номер:		47:29:0574001:303	

Номер точки	Координаты, м		Описание закрепления на местности	Средняя квадратическая погрешность определения координат характерных точек границы части земельного участка, м
	X	Y		
1	2	3	4	5
270	319883.17	2230057.15	данные отсутствуют	данные отсутствуют
271	319837.12	2230076.86	данные отсутствуют	данные отсутствуют
272	319775.96	2229925.46	данные отсутствуют	данные отсутствуют
273	319779.14	2229925.77	данные отсутствуют	данные отсутствуют
274	319779.77	2229925.58	данные отсутствуют	данные отсутствуют
275	319839.02	2230072.25	данные отсутствуют	данные отсутствуют
276	319907.56	2230092.17	данные отсутствуют	данные отсутствуют
277	319911.98	2230103.78	данные отсутствуют	данные отсутствуют
278	319878.9	2230116.63	данные отсутствуют	данные отсутствуют
279	319874.49	2230104.99	данные отсутствуют	данные отсутствуют
280	319867.43	2229923.16	данные отсутствуют	данные отсутствуют
281	319873.8	2229940.1	данные отсутствуют	данные отсутствуют
282	319823.35	2229959.8	данные отсутствуют	данные отсутствуют
283	319816.9	2229942.59	данные отсутствуют	данные отсутствуют
284	319980.95	2230216.2	данные отсутствуют	данные отсутствуют
285	319985.8	2230229.35	данные отсутствуют	данные отсутствуют
286	319925.05	2230252.03	данные отсутствуют	данные отсутствуют

2092

Раздел 4.2

Сведения о частях земельного участка

Земельный участок			
(вид объекта недвижимости)			
Лист № __ Раздела 4.2	Всего листов раздела 4.2 : __	Всего разделов: __	Всего листов выписки: __
14.07.2022 № **/***/*****			
Кадастровый номер:		47:29:0574001:303	

Номер точки	Координаты, м		Описание закрепления на местности	Средняя квадратическая погрешность определения координат характерных точек границы части земельного участка, м
	X	Y		
1	2	3	4	5
287	319920.14	2230238.85	данные отсутствуют	данные отсутствуют
288	319923.3	2230133.62	данные отсутствуют	данные отсутствуют
289	319927.73	2230145.22	данные отсутствуют	данные отсутствуют
290	319894.64	2230158.07	данные отсутствуют	данные отсутствуют
291	319890.24	2230146.43	данные отсутствуют	данные отсутствуют
292	319871.73	2229891.86	данные отсутствуют	данные отсутствуют
293	319881.19	2229909.29	данные отсутствуют	данные отсутствуют
294	319910.55	2229964.32	данные отсутствуют	данные отсутствуют
295	319946.99	2230030.23	данные отсутствуют	данные отсутствуют
296	319948.11	2230033.44	данные отсутствуют	данные отсутствуют
297	319948.09	2230036.83	данные отсутствуют	данные отсутствуют
298	319946.93	2230040.02	данные отсутствуют	данные отсутствуют
299	319944.77	2230042.65	данные отсутствуют	данные отсутствуют
300	319926.67	2230058.23	данные отсутствуют	данные отсутствуют
301	319928.08	2230058.08	данные отсутствуют	данные отсутствуют
302	319929.75	2230058.04	данные отсутствуют	данные отсутствуют
303	319993.15	2230061.71	данные отсутствуют	данные отсутствуют

2093

Раздел 4.2

Сведения о частях земельного участка

Земельный участок			
(вид объекта недвижимости)			
Лист № __ Раздела 4.2	Всего листов раздела 4.2 : __	Всего разделов: __	Всего листов выписки: __
14.07.2022 № **/****/*****			
Кадастровый номер:		47:29:0574001:303	

Номер точки	Координаты, м		Описание закрепления на местности	Средняя квадратическая погрешность определения координат характерных точек границы части земельного участка, м
	X	Y		
1	2	3	4	5
304	319996.12	2230062.34	данные отсутствуют	данные отсутствуют
305	319998.76	2230063.84	данные отсутствуют	данные отсутствуют
306	320000.83	2230066.06	данные отсутствуют	данные отсутствуют
307	320002.14	2230068.8	данные отсутствуют	данные отсутствуют
308	320018.33	2230122.51	данные отсутствуют	данные отсутствуют
309	320041.47	2230197.49	данные отсутствуют	данные отсутствуют
310	320062.18	2230269.03	данные отсутствуют	данные отсутствуют
311	320079.71	2230329.52	данные отсутствуют	данные отсутствуют
312	320060.33	2230337.49	данные отсутствуют	данные отсутствуют
313	320042.01	2230274.9	данные отсутствуют	данные отсутствуют
314	320021.37	2230203.57	данные отсутствуют	данные отсутствуют
315	319998.42	2230128.54	данные отсутствуют	данные отсутствуют
316	319984.39	2230082.05	данные отсутствуют	данные отсутствуют
317	319929.44	2230078.85	данные отсутствуют	данные отсутствуют
318	319911.4	2230080.83	данные отсутствуют	данные отсутствуют
319	319894.66	2230083.49	данные отсутствуют	данные отсутствуют
320	319891.45	2230083.48	данные отсутствуют	данные отсутствуют

2094

Раздел 4.2

Сведения о частях земельного участка

Земельный участок			
(вид объекта недвижимости)			
Лист № __ Раздела 4.2	Всего листов раздела 4.2 : __	Всего разделов: __	Всего листов выписки: __
14.07.2022 № **/****/*****			
Кадастровый номер:		47:29:0574001:303	

Номер точки	Координаты, м		Описание закрепления на местности	Средняя квадратическая погрешность определения координат характерных точек границы части земельного участка, м
	X	Y		
1	2	3	4	5
321	319888.41	2230082.45	данные отсутствуют	данные отсутствуют
322	319885.85	2230080.51	данные отсутствуют	данные отсутствуют
323	319884.03	2230077.86	данные отсутствуют	данные отсутствуют
324	319883.16	2230074.77	данные отсутствуют	данные отсутствуют
325	319883.3	2230071.57	данные отсутствуют	данные отсутствуют
326	319884.45	2230068.57	данные отсутствуют	данные отсутствуют
327	319886.5	2230066.09	данные отсутствуют	данные отсутствуют
328	319924.59	2230032.7	данные отсутствуют	данные отсутствуют
329	319892.14	2229974.43	данные отсутствуют	данные отсутствуют
330	319862.88	2229919.15	данные отсутствуют	данные отсутствуют
331	319852.43	2229899.81	данные отсутствуют	данные отсутствуют
332	319900.99	2230067.73	данные отсутствуют	данные отсутствуют
332	319900.99	2230067.73	данные отсутствуют	данные отсутствуют
333	319906.07	2230079.67	данные отсутствуют	данные отсутствуют
333	319906.07	2230079.67	данные отсутствуют	данные отсутствуют
334	319917.33	2230074.85	данные отсутствуют	данные отсутствуют
334	319917.33	2230074.85	данные отсутствуют	данные отсутствуют

2095

Раздел 4.2

Сведения о частях земельного участка

Земельный участок			
(вид объекта недвижимости)			
Лист № __ Раздела 4.2	Всего листов раздела 4.2 : __	Всего разделов: __	Всего листов выписки: __
14.07.2022 № **/****/*****			
Кадастровый номер:		47:29:0574001:303	

Номер точки	Координаты, м		Описание закрепления на местности	Средняя квадратическая погрешность определения координат характерных точек границы части земельного участка, м
	X	Y		
1	2	3	4	5
335	319785.21	2230282.62	данные отсутствуют	данные отсутствуют
336	319834.22	2230300.53	данные отсутствуют	данные отсутствуют
337	319887.22	2230319.5	данные отсутствуют	данные отсутствуют
338	319967.72	2230348.27	данные отсутствуют	данные отсутствуют
339	320003.09	2230361.01	данные отсутствуют	данные отсутствуют
340	319989.63	2230366.54	данные отсутствуют	данные отсутствуют
341	319949.84	2230364.19	данные отсутствуют	данные отсутствуют
342	319880.15	2230339.28	данные отсутствуют	данные отсутствуют
343	319827.04	2230320.26	данные отсутствуют	данные отсутствуют
344	319777.96	2230302.33	данные отсутствуют	данные отсутствуют
345	319773.3	2230300.61	данные отсутствуют	данные отсутствуют
346	319763.9	2230274.77	данные отсутствуют	данные отсутствуют
347	319832.43	2229863.92	данные отсутствуют	данные отсутствуют
348	319854.54	2229867.99	данные отсутствуют	данные отсутствуют
349	319857.34	2229868.95	данные отсутствуют	данные отсутствуют
350	319859.73	2229870.69	данные отсутствуют	данные отсутствуют
351	319861.52	2229873.06	данные отсутствуют	данные отсутствуют

2096

Раздел 4.2

Сведения о частях земельного участка

Земельный участок			
(вид объекта недвижимости)			
Лист № __ Раздела 4.2	Всего листов раздела 4.2 : __	Всего разделов: __	Всего листов выписки: __
14.07.2022 № **/****/*****			
Кадастровый номер:		47:29:0574001:303	

Номер точки	Координаты, м		Описание закрепления на местности	Средняя квадратическая погрешность определения координат характерных точек границы части земельного участка, м
	X	Y		
1	2	3	4	5
352	319867.78	2229884.6	данные отсутствуют	данные отсутствуют
353	319848.72	2229892.95	данные отсутствуют	данные отсутствуют
354	319845.77	2229887.5	данные отсутствуют	данные отсутствуют
355	319831.94	2229885.1	данные отсутствуют	данные отсутствуют
356	319772.24	2229910.63	данные отсутствуют	данные отсутствуют
357	319760.57	2229915.69	данные отсутствуют	данные отсутствуют
358	319760.41	2229915.68	данные отсутствуют	данные отсутствуют
358	319760.41	2229915.68	данные отсутствуют	данные отсутствуют
359	319738.06	2229922.91	данные отсутствуют	данные отсутствуют
359	319738.06	2229922.91	данные отсутствуют	данные отсутствуют
360	319681.97	2229949.72	данные отсутствуют	данные отсутствуют
361	319638.32	2229968.49	данные отсутствуют	данные отсутствуют
362	319580.66	2229993.08	данные отсутствуют	данные отсутствуют
363	319581.66	2229997.1	данные отсутствуют	данные отсутствуют
363	319581.66	2229997.1	данные отсутствуют	данные отсутствуют
364	319562.21	2230005.47	данные отсутствуют	данные отсутствуют
365	319558.29	2229989.11	данные отсутствуют	данные отсутствуют

2097

Раздел 4.2

Сведения о частях земельного участка

Земельный участок			
(вид объекта недвижимости)			
Лист № __ Раздела 4.2	Всего листов раздела 4.2 : __	Всего разделов: __	Всего листов выписки: __
14.07.2022 № **/****/*****			
Кадастровый номер:		47:29:0574001:303	

Номер точки	Координаты, м		Описание закрепления на местности	Средняя квадратическая погрешность определения координат характерных точек границы части земельного участка, м
	X	Y		
1	2	3	4	5
366	319558.08	2229985.63	данные отсутствуют	данные отсутствуют
367	319559.07	2229982.3	данные отсутствуют	данные отсутствуют
368	319561.15	2229979.5	данные отсутствуют	данные отсутствуют
369	319564.06	2229977.59	данные отсутствуют	данные отсутствуют
370	319630.03	2229949.19	данные отсутствуют	данные отсутствуют
371	319696.13	2229920.77	данные отсутствуют	данные отсутствуют
372	319763.92	2229891.36	данные отсутствуют	данные отсутствуют
373	319826.69	2229864.56	данные отсутствуют	данные отсутствуют
374	319829.52	2229863.81	данные отсутствуют	данные отсутствуют
375	319546.73	2230023.27	данные отсутствуют	данные отсутствуют
376	319549.59	2230024.53	данные отсутствуют	данные отсутствуют
377	319551.93	2230026.61	данные отсутствуют	данные отсутствуют
378	319553.51	2230029.31	данные отсутствуют	данные отсутствуют
379	319573.89	2230081.61	данные отсутствуют	данные отсутствуют
380	319596.92	2230142	данные отсутствуют	данные отсутствуют
381	319619.69	2230200.93	данные отсутствуют	данные отсутствуют
382	319672.73	2230241.66	данные отсутствуют	данные отсутствуют

2098

Раздел 4.2

Сведения о частях земельного участка

Земельный участок			
(вид объекта недвижимости)			
Лист № __ Раздела 4.2	Всего листов раздела 4.2 : __	Всего разделов: __	Всего листов выписки: __
14.07.2022 № **/****/*****			
Кадастровый номер:		47:29:0574001:303	

Номер точки	Координаты, м		Описание закрепления на местности	Средняя квадратическая погрешность определения координат характерных точек границы части земельного участка, м
	X	Y		
1	2	3	4	5
383	319732.11	2230263.07	данные отсутствуют	данные отсутствуют
384	319703.54	2230275.09	данные отсутствуют	данные отсутствуют
385	319664	2230260.82	данные отсутствуют	данные отсутствуют
386	319661.3	2230259.35	данные отсутствуют	данные отсутствуют
387	319604.47	2230215.68	данные отсутствуют	данные отсутствуют
388	319602.56	2230213.74	данные отсутствуют	данные отсутствуют
389	319601.24	2230211.36	данные отсутствуют	данные отсутствуют
390	319577.32	2230149.55	данные отсутствуют	данные отсутствуют
391	319554.31	2230089.2	данные отсутствуют	данные отсутствуют
392	319533.94	2230036.93	данные отсутствуют	данные отсутствуют
393	319533.27	2230033.87	данные отсутствуют	данные отсутствуют
394	319533.58	2230030.76	данные отсутствуют	данные отсутствуют
395	319534.84	2230027.9	данные отсутствуют	данные отсутствуют
396	319536.92	2230025.56	данные отсутствуют	данные отсутствуют
397	319538.02	2230024.92	данные отсутствуют	данные отсутствуют
398	319541.15	2230023.49	данные отсутствуют	данные отсутствуют
399	319543.61	2230022.96	данные отсутствуют	данные отсутствуют

2099

Раздел 4.2

Сведения о частях земельного участка

Земельный участок			
(вид объекта недвижимости)			
Лист № __ Раздела 4.2	Всего листов раздела 4.2 : __	Всего разделов: __	Всего листов выписки: __
14.07.2022 № **/****/*****			
Кадастровый номер:		47:29:0574001:303	

Номер точки	Координаты, м		Описание закрепления на местности	Средняя квадратическая погрешность определения координат характерных точек границы части земельного участка, м
	X	Y		
1	2	3	4	5
400	319583.43	2230004.27	данные отсутствуют	данные отсутствуют
401	319586.47	2230016.55	данные отсутствуют	данные отсутствуют
402	319586.73	2230019.67	данные отсутствуют	данные отсутствуют
403	319586.03	2230022.72	данные отсутствуют	данные отсутствуют
404	319584.41	2230025.4	данные отсутствуют	данные отсутствуют
405	319582.04	2230027.44	данные отсутствуют	данные отсутствуют
406	319579.16	2230028.66	данные отсутствуют	данные отсутствуют
407	319578.12	2230028.91	данные отсутствуют	данные отсутствуют
408	319575	2230029.16	данные отсутствуют	данные отсутствуют
409	319571.96	2230028.42	данные отсутствуют	данные отсутствуют
410	319570.82	2230027.72	данные отсутствуют	данные отсутствуют
411	319567.73	2230019.5	данные отсутствуют	данные отсутствуют
411	319567.73	2230019.5	данные отсутствуют	данные отсутствуют
411	319567.73	2230019.5	данные отсутствуют	данные отсутствуют
412	319565.74	2230020.2	данные отсутствуют	данные отсутствуют
413	319564.04	2230013.09	данные отсутствуют	данные отсутствуют
414	319526.06	2230030.35	данные отсутствуют	данные отсутствуют

2100

Раздел 4.2

Сведения о частях земельного участка

Земельный участок			
(вид объекта недвижимости)			
Лист № __ Раздела 4.2	Всего листов раздела 4.2 : __	Всего разделов: __	Всего листов выписки: __
14.07.2022 № **/****/*****			
Кадастровый номер:		47:29:0574001:303	

Номер точки	Координаты, м		Описание закрепления на местности	Средняя квадратическая погрешность определения координат характерных точек границы части земельного участка, м
	X	Y		
1	2	3	4	5
415	319561.5	2230123.75	данные отсутствуют	данные отсутствуют
416	319582	2230177.79	данные отсутствуют	данные отсутствуют
417	319602.86	2230232.86	данные отсутствуют	данные отсутствуют
418	319625.47	2230292.68	данные отсутствуют	данные отсутствуют
419	319630.51	2230305.8	данные отсутствуют	данные отсутствуют
420	319610.23	2230314.33	данные отсутствуют	данные отсутствуют
421	319604.92	2230300.51	данные отсутствуют	данные отсутствуют
422	319582.28	2230240.64	данные отсутствуют	данные отсутствуют
423	319570.49	2230209.53	данные отсутствуют	данные отсутствуют
424	319582.98	2230204.97	данные отсутствуют	данные отсутствуют
425	319521.47	2230042.64	данные отсутствуют	данные отсутствуют
426	319525.54	2230030.59	данные отсутствуют	данные отсутствуют
427	319571.54	2230001.45	данные отсутствуют	данные отсутствуют
428	319550.28	2230010.6	данные отсутствуют	данные отсутствуют
429	319549.47	2230009.68	данные отсутствуют	данные отсутствуют
430	319522.57	2230021.15	данные отсутствуют	данные отсутствуют
431	319523.01	2230022.32	данные отсутствуют	данные отсутствуют

2101

Раздел 4.2

Сведения о частях земельного участка

Земельный участок			
(вид объекта недвижимости)			
Лист № __ Раздела 4.2	Всего листов раздела 4.2 : __	Всего разделов: __	Всего листов выписки: __
14.07.2022 № **/****/*****			
Кадастровый номер:		47:29:0574001:303	

Номер точки	Координаты, м		Описание закрепления на местности	Средняя квадратическая погрешность определения координат характерных точек границы части земельного участка, м
	X	Y		
1	2	3	4	5
432	319502.79	2230031.02	данные отсутствуют	данные отсутствуют
433	319494.45	2230009.22	данные отсутствуют	данные отсутствуют
434	319555.47	2229983.21	данные отсутствуют	данные отсутствуют
435	320143.32	2230298.27	данные отсутствуют	данные отсутствуют
436	320128.24	2230309.58	данные отсутствуют	данные отсутствуют
437	320047.55	2230342.74	данные отсутствуют	данные отсутствуют
438	320057.89	2230335.17	данные отсутствуют	данные отсутствуют
439	320113.57	2230293.07	данные отсутствуют	данные отсутствуют
440	320134.65	2230277.26	данные отсутствуют	данные отсутствуют
441	319576.72	2230007.32	данные отсутствуют	данные отсутствуют
442	319577.35	2230008.04	данные отсутствуют	данные отсутствуют
443	319579.5	2230011.86	данные отсутствуют	данные отсутствуют
444	319580.04	2230015.01	данные отсутствуют	данные отсутствуют
445	319579.35	2230019.11	данные отсутствуют	данные отсутствуют
446	319576.93	2230022.92	данные отсутствуют	данные отсутствуют
447	319574.1	2230025.03	данные отсутствуют	данные отсутствуют
448	319571.22	2230026.04	данные отсутствуют	данные отсутствуют

2102

Раздел 4.2

Сведения о частях земельного участка

Земельный участок			
(вид объекта недвижимости)			
Лист № __ Раздела 4.2	Всего листов раздела 4.2 : __	Всего разделов: __	Всего листов выписки: __
14.07.2022 № **/****/*****			
Кадастровый номер:		47:29:0574001:303	

Номер точки	Координаты, м		Описание закрепления на местности	Средняя квадратическая погрешность определения координат характерных точек границы части земельного участка, м
	X	Y		
1	2	3	4	5
449	319570.2	2230026.08	данные отсутствуют	данные отсутствуют
450	319559.42	2230022.44	данные отсутствуют	данные отсутствуют
451	319555.48	2230020.2	данные отсутствуют	данные отсутствуют
452	319556.44	2230017.6	данные отсутствуют	данные отсутствуют
453	319555.78	2230016.84	данные отсутствуют	данные отсутствуют
454	319832.37	2229863.88	данные отсутствуют	данные отсутствуют
455	319854.52	2229867.93	данные отсутствуют	данные отсутствуют
456	319857.32	2229868.88	данные отсутствуют	данные отсутствуют
457	319859.71	2229870.62	данные отсутствуют	данные отсутствуют
458	319861.5	2229872.98	данные отсутствуют	данные отсутствуют
459	319867.83	2229884.58	данные отсутствуют	данные отсутствуют
460	319848.58	2229893.01	данные отсутствуют	данные отсутствуют
461	319845.63	2229887.57	данные отсутствуют	данные отсутствуют
462	319831.87	2229885.09	данные отсутствуют	данные отсутствуют
463	319772.29	2229910.76	данные отсутствуют	данные отсутствуют
464	319760.83	2229915.72	данные отсутствуют	данные отсутствуют
465	319680.59	2229950.38	данные отсутствуют	данные отсутствуют

2103

Раздел 4.2

Сведения о частях земельного участка

Земельный участок			
(вид объекта недвижимости)			
Лист № __ Раздела 4.2	Всего листов раздела 4.2 : __	Всего разделов: __	Всего листов выписки: __
14.07.2022 № **/****/*****			
Кадастровый номер:		47:29:0574001:303	

Номер точки	Координаты, м		Описание закрепления на местности	Средняя квадратическая погрешность определения координат характерных точек границы части земельного участка, м
	X	Y		
1	2	3	4	5
466	319638.33	2229968.55	данные отсутствуют	данные отсутствуют
467	319580.67	2229993.11	данные отсутствуют	данные отсутствуют
468	319562.23	2230005.46	данные отсутствуют	данные отсутствуют
469	319558.3	2229989.13	данные отсутствуют	данные отсутствуют
470	319558.08	2229985.66	данные отсутствуют	данные отсутствуют
471	319559.07	2229982.33	данные отсутствуют	данные отсутствуют
472	319561.14	2229979.53	данные отсутствуют	данные отсутствуют
473	319564.05	2229977.62	данные отсутствуют	данные отсутствуют
474	319629.94	2229949.08	данные отсутствуют	данные отсутствуют
475	319696.04	2229920.66	данные отсутствуют	данные отсутствуют
476	319763.94	2229891.28	данные отсутствуют	данные отсутствуют
477	319826.65	2229864.52	данные отсутствуют	данные отсутствуют
478	319829.46	2229863.78	данные отсутствуют	данные отсутствуют
479	319583.44	2230004.27	данные отсутствуют	данные отсутствуют
480	319586.52	2230016.68	данные отсутствуют	данные отсутствуют
481	319586.79	2230019.8	данные отсутствуют	данные отсутствуют
482	319586.08	2230022.85	данные отсутствуют	данные отсутствуют

2104

Раздел 4.2

Сведения о частях земельного участка

Земельный участок			
(вид объекта недвижимости)			
Лист № __ Раздела 4.2	Всего листов раздела 4.2 : __	Всего разделов: __	Всего листов выписки: __
14.07.2022 № **/****/*****			
Кадастровый номер:		47:29:0574001:303	

Номер точки	Координаты, м		Описание закрепления на местности	Средняя квадратическая погрешность определения координат характерных точек границы части земельного участка, м
	X	Y		
1	2	3	4	5
483	319584.47	2230025.53	данные отсутствуют	данные отсутствуют
484	319582.11	2230027.58	данные отсутствуют	данные отсутствуют
485	319579.22	2230028.8	данные отсутствуют	данные отсутствуют
486	319578.18	2230029.05	данные отсутствуют	данные отсутствуют
487	319575.06	2230029.3	данные отсутствуют	данные отсутствуют
488	319572.02	2230028.57	данные отсутствуют	данные отсутствуют
489	319570.87	2230027.87	данные отсутствуют	данные отсутствуют
490	319565.77	2230020.2	данные отсутствуют	данные отсутствуют
491	319564.06	2230013.08	данные отсутствуют	данные отсутствуют
492	319871.79	2229891.84	данные отсутствуют	данные отсутствуют
493	319881.29	2229909.26	данные отсутствуют	данные отсутствуют
494	319910.67	2229964.23	данные отсутствуют	данные отсутствуют
495	319946.94	2230030.28	данные отсутствуют	данные отсутствуют
496	319948.04	2230033.46	данные отсутствуют	данные отсутствуют
497	319948.02	2230036.83	данные отсутствуют	данные отсутствуют
498	319946.88	2230040.01	данные отсутствуют	данные отсутствуют
499	319944.76	2230042.62	данные отсутствуют	данные отсутствуют

2105

Раздел 4.2

Сведения о частях земельного участка

Земельный участок			
(вид объекта недвижимости)			
Лист № __ Раздела 4.2	Всего листов раздела 4.2 : __	Всего разделов: __	Всего листов выписки: __
14.07.2022 № **/****/*****			
Кадастровый номер:		47:29:0574001:303	

Номер точки	Координаты, м		Описание закрепления на местности	Средняя квадратическая погрешность определения координат характерных точек границы части земельного участка, м
	X	Y		
1	2	3	4	5
500	319935.06	2230051.09	данные отсутствуют	данные отсутствуют
501	320001.89	2230052.4	данные отсутствуют	данные отсутствуют
502	320005.02	2230052.96	данные отсутствуют	данные отсутствуют
503	320007.8	2230054.48	данные отсутствуют	данные отсутствуют
504	320009.98	2230056.79	данные отсутствуют	данные отсутствуют
505	320011.32	2230059.67	данные отсутствуют	данные отсутствуют
506	320028.37	2230119.85	данные отсутствуют	данные отсутствуют
507	320050.31	2230196.03	данные отсутствуют	данные отсутствуют
508	320071.19	2230269.28	данные отсутствуют	данные отсутствуют
509	320087	2230326.52	данные отсутствуют	данные отсутствуют
510	320067.43	2230334.57	данные отсутствуют	данные отсутствуют
511	320050.79	2230275.06	данные отсутствуют	данные отсутствуют
512	320029.92	2230201.85	данные отсутствуют	данные отсутствуют
513	320007.99	2230125.69	данные отсутствуют	данные отсутствуют
514	319993.43	2230073.05	данные отсутствуют	данные отсутствуют
515	319929.04	2230071.94	данные отсутствуют	данные отсутствуют
516	319917.35	2230077.93	данные отсутствуют	данные отсутствуют

2106

Раздел 4.2

Сведения о частях земельного участка

Земельный участок			
(вид объекта недвижимости)			
Лист № __ Раздела 4.2	Всего листов раздела 4.2 : __	Всего разделов: __	Всего листов выписки: __
14.07.2022 № **/****/*****			
Кадастровый номер:		47:29:0574001:303	

Номер точки	Координаты, м		Описание закрепления на местности	Средняя квадратическая погрешность определения координат характерных точек границы части земельного участка, м
	X	Y		
1	2	3	4	5
517	319914.38	2230078.9	данные отсутствуют	данные отсутствуют
518	319911.92	2230079.91	данные отсутствуют	данные отсутствуют
519	319909	2230081.01	данные отсутствуют	данные отсутствуют
520	319895.6	2230083.78	данные отсутствуют	данные отсутствуют
521	319892.47	2230083.92	данные отсутствуют	данные отсутствуют
522	319889.46	2230083.1	данные отсутствуют	данные отсутствуют
523	319886.84	2230081.38	данные отсутствуют	данные отсутствуют
524	319884.89	2230078.94	данные отсутствуют	данные отсутствуют
525	319883.93	2230076.4	данные отсутствуют	данные отсутствуют
526	319883.77	2230075.76	данные отсутствуют	данные отсутствуют
527	319883.32	2230073.95	данные отсутствуют	данные отсутствуют
528	319883.54	2230070.83	данные отсутствуют	данные отсутствуют
529	319884.71	2230067.93	данные отсутствуют	данные отсутствуют
530	319886.72	2230065.53	данные отсутствуют	данные отсутствуют
531	319924.51	2230032.69	данные отсутствуют	данные отсутствуют
532	319891.98	2229974.25	данные отсутствуют	данные отсутствуют
533	319862.82	2229919.24	данные отсутствуют	данные отсутствуют

2107

Раздел 4.2

Сведения о частях земельного участка

Земельный участок			
(вид объекта недвижимости)			
Лист № __ Раздела 4.2	Всего листов раздела 4.2 : __	Всего разделов: __	Всего листов выписки: __
14.07.2022 № **/****/*****			
Кадастровый номер:		47:29:0574001:303	

Номер точки	Координаты, м		Описание закрепления на местности	Средняя квадратическая погрешность определения координат характерных точек границы части земельного участка, м
	X	Y		
1	2	3	4	5
534	319852.3	2229899.87	данные отсутствуют	данные отсутствуют

2108

Раздел 4.2

Сведения о частях земельного участка

Земельный участок				
(вид объекта недвижимости)				
Лист № ____ Раздела <u>4.2</u>		Всего листов раздела <u>4.2</u> : ____		Всего разделов: ____
Всего листов выписки: ____				
14.07.2022 № **/****/*****				
Кадастровый номер:			47:29:0574001:303	
Сведения о характерных точках границы части (частей) земельного участка				
Учетный номер части: 33				
Система координат: Местная 167				
Зона №				
Номер точки	Координаты, м		Описание закрепления на местности	Средняя квадратическая погрешность определения координат характерных точек границы части земельного участка, м
	X	Y		
1	2	3	4	5
1	319770.77	2230197.75	данные отсутствуют	данные отсутствуют
2	319778.42	2230217.75	данные отсутствуют	данные отсутствуют
3	319769.42	2230221.2	данные отсутствуют	данные отсутствуют
4	319768.5	2230221.58	данные отсутствуют	данные отсутствуют
5	319765.95	2230215.94	данные отсутствуют	данные отсутствуют
6	319766.75	2230215.57	данные отсутствуют	данные отсутствуют
7	319761.48	2230201.3	данные отсутствуют	данные отсутствуют
8	319338.29	2229970.17	данные отсутствуют	данные отсутствуют
9	319346.46	2229986.88	данные отсутствуют	данные отсутствуют
10	319314.33	2230002.58	данные отсутствуют	данные отсутствуют
11	319317.12	2230008.3	данные отсутствуют	данные отсутствуют
12	319305.85	2230013.81	данные отсутствуют	данные отсутствуют
13	319303.05	2230008.09	данные отсутствуют	данные отсутствуют
14	319273.18	2230022.69	данные отсутствуют	данные отсутствуют
15	319265.02	2230005.96	данные отсутствуют	данные отсутствуют
16	319988	2230235.6	данные отсутствуют	данные отсутствуют

2109

Раздел 4.2

Сведения о частях земельного участка

Земельный участок			
(вид объекта недвижимости)			
Лист № __ Раздела 4.2	Всего листов раздела 4.2 : __	Всего разделов: __	Всего листов выписки: __
14.07.2022 № **/***/*****			
Кадастровый номер:		47:29:0574001:303	

Номер точки	Координаты, м		Описание закрепления на местности	Средняя квадратическая погрешность определения координат характерных точек границы части земельного участка, м
	X	Y		
1	2	3	4	5
17	319992.85	2230248.75	данные отсутствуют	данные отсутствуют
18	319932.11	2230271.43	данные отсутствуют	данные отсутствуют
19	319927.19	2230258.25	данные отсутствуют	данные отсутствуют
20	319795.5	2230235.24	данные отсутствуют	данные отсутствуют
21	319798.54	2230241.62	данные отсутствуют	данные отсутствуют
22	319795	2230243.3	данные отсутствуют	данные отсутствуют
23	319792	2230236.99	данные отсутствуют	данные отсутствуют
24	319791.97	2230236.92	данные отсутствуют	данные отсутствуют
25	319877.44	2229968.03	данные отсутствуют	данные отсутствуют
26	319879.68	2229974.36	данные отсутствуют	данные отсутствуют
27	319876.63	2229975.61	данные отсутствуют	данные отсутствуют
28	319879.02	2229981.61	данные отсутствуют	данные отсутствуют
29	319851.45	2229992.36	данные отсутствуют	данные отсутствуют
30	319834.1	2229999.01	данные отсутствуют	данные отсутствуют
31	319836.05	2230004.23	данные отсутствуют	данные отсутствуют
32	319833.59	2230005.26	данные отсутствуют	данные отсутствуют
33	319835.14	2230009.23	данные отсутствуют	данные отсутствуют

2110

Раздел 4.2

Сведения о частях земельного участка

Земельный участок			
(вид объекта недвижимости)			
Лист № __ Раздела 4.2	Всего листов раздела 4.2 : __	Всего разделов: __	Всего листов выписки: __
14.07.2022 № **/****/*****			
Кадастровый номер:		47:29:0574001:303	

Номер точки	Координаты, м		Описание закрепления на местности	Средняя квадратическая погрешность определения координат характерных точек границы части земельного участка, м
	X	Y		
1	2	3	4	5
34	319828.84	2230011.68	данные отсутствуют	данные отсутствуют
35	319827.22	2230007.57	данные отсутствуют	данные отсутствуют
36	319824.13	2230008.67	данные отсутствуют	данные отсутствуют
37	319815.01	2229985.66	данные отсутствуют	данные отсутствуют
38	319825.98	2229981.24	данные отсутствуют	данные отсутствуют
39	319835.84	2229977.22	данные отсутствуют	данные отсутствуют
40	319871.65	2229963.25	данные отсутствуют	данные отсутствуют
41	319874.52	2229969.16	данные отсутствуют	данные отсутствуют
42	319896.18	2229998.87	данные отсутствуют	данные отсутствуют
43	319902.2	2230014.54	данные отсутствуют	данные отсутствуют
44	319851.75	2230033.91	данные отсутствуют	данные отсутствуют
45	319845.74	2230018.23	данные отсутствуют	данные отсутствуют
46	319846.28	2230018.02	данные отсутствуют	данные отсутствуют
47	319646.74	2229990.24	данные отсутствуют	данные отсутствуют
48	319652.6	2230005.5	данные отсутствуют	данные отсутствуют
49	319639.66	2230010.52	данные отсутствуют	данные отсутствуют
50	319634.78	2229998.18	данные отсутствуют	данные отсутствуют

2111

Раздел 4.2

Сведения о частях земельного участка

Земельный участок			
(вид объекта недвижимости)			
Лист № __ Раздела 4.2	Всего листов раздела 4.2 : __	Всего разделов: __	Всего листов выписки: __
14.07.2022 № **/****/*****			
Кадастровый номер:		47:29:0574001:303	

Номер точки	Координаты, м		Описание закрепления на местности	Средняя квадратическая погрешность определения координат характерных точек границы части земельного участка, м
	X	Y		
1	2	3	4	5
51	319635.47	2229997.88	данные отсутствуют	данные отсутствуют
52	319633.62	2229993.27	данные отсутствуют	данные отсутствуют
53	319639.49	2229990.8	данные отсутствуют	данные отсутствуют
54	319640.17	2229992.51	данные отсутствуют	данные отсутствуют
55	319960.84	2229935.2	данные отсутствуют	данные отсутствуют
56	319967.72	2229952.41	данные отсутствуют	данные отсутствуют
57	319916.9	2229972.15	данные отсутствуют	данные отсутствуют
58	319910.15	2229955.02	данные отсутствуют	данные отсутствуют
59	320091.15	2230299.08	данные отсутствуют	данные отсутствуют
60	320091.47	2230300.15	данные отсутствуют	данные отсутствуют
61	320091.18	2230301.27	данные отсутствуют	данные отсутствуют
62	320090.36	2230302.07	данные отсутствуют	данные отсутствуют
63	320089.3	2230302.33	данные отсутствуют	данные отсутствуют
64	320088.32	2230302.07	данные отсутствуют	данные отсутствуют
65	320087.51	2230301.3	данные отсутствуют	данные отсутствуют
66	320087.21	2230300.29	данные отсутствуют	данные отсутствуют
67	320087.44	2230299.22	данные отсутствуют	данные отсутствуют

2112

Раздел 4.2

Сведения о частях земельного участка

Земельный участок			
(вид объекта недвижимости)			
Лист № __ Раздела 4.2	Всего листов раздела 4.2 : __	Всего разделов: __	Всего листов выписки: __
14.07.2022 № **/****/*****			
Кадастровый номер:		47:29:0574001:303	

Номер точки	Координаты, м		Описание закрепления на местности	Средняя квадратическая погрешность определения координат характерных точек границы части земельного участка, м
	X	Y		
1	2	3	4	5
68	320088.1	2230298.46	данные отсутствуют	данные отсутствуют
69	320089.22	2230298.07	данные отсутствуют	данные отсутствуют
70	320090.43	2230298.37	данные отсутствуют	данные отсутствуют
71	319876.22	2230047.81	данные отсутствуют	данные отсутствуют
72	319876.96	2230050.13	данные отсутствуют	данные отсутствуют
73	319876.27	2230052.84	данные отсутствуют	данные отсутствуют
74	319874.48	2230054.53	данные отсутствуют	данные отсутствуют
75	319872.2	2230055.15	данные отсутствуют	данные отсутствуют
76	319869.83	2230054.54	данные отсутствуют	данные отсутствуют
77	319868.14	2230052.93	данные отсутствуют	данные отсутствуют
78	319867.41	2230050.62	данные отсутствуют	данные отсутствуют
79	319868.03	2230047.96	данные отсутствуют	данные отсутствуют
80	319869.88	2230046.18	данные отсутствуют	данные отсутствуют
81	319872.24	2230045.59	данные отсутствуют	данные отсутствуют
82	319874.45	2230046.16	данные отсутствуют	данные отсутствуют
83	319820.6	2230267.87	данные отсутствуют	данные отсутствуют
84	319822.53	2230272.55	данные отсутствуют	данные отсутствуют

2113

Раздел 4.2

Сведения о частях земельного участка

Земельный участок			
(вид объекта недвижимости)			
Лист № __ Раздела 4.2	Всего листов раздела 4.2 : __	Всего разделов: __	Всего листов выписки: __
14.07.2022 № **/****/*****			
Кадастровый номер:		47:29:0574001:303	

Номер точки	Координаты, м		Описание закрепления на местности	Средняя квадратическая погрешность определения координат характерных точек границы части земельного участка, м
	X	Y		
1	2	3	4	5
85	319816.57	2230274.82	данные отсутствуют	данные отсутствуют
86	319814.7	2230270.16	данные отсутствуют	данные отсутствуют
87	319889.6	2230291.21	данные отсутствуют	данные отсутствуют
88	319886.7	2230295.22	данные отсутствуют	данные отсутствуют
89	319915.86	2230319.46	данные отсутствуют	данные отсутствуют
90	319909	2230327.8	данные отсутствуют	данные отсутствуют
91	319895.76	2230316.9	данные отсутствуют	данные отсутствуют
92	319894.11	2230318.96	данные отсутствуют	данные отсутствуют
93	319891.4	2230316.62	данные отсутствуют	данные отсутствуют
94	319892.97	2230314.6	данные отсутствуют	данные отсутствуют
95	319876.87	2230301.35	данные отсутствуют	данные отсутствуют
96	319875.23	2230303.31	данные отсутствуют	данные отсутствуют
97	319872.39	2230300.99	данные отсутствуют	данные отсутствуют
98	319874.02	2230299.01	данные отсутствуют	данные отсутствуют
99	319857.93	2230285.76	данные отсутствуют	данные отсутствуют
100	319856.33	2230287.66	данные отсутствуют	данные отсутствуют
101	319853.48	2230285.27	данные отсутствуют	данные отсутствуют

2114

Раздел 4.2

Сведения о частях земельного участка

Земельный участок			
(вид объекта недвижимости)			
Лист № __ Раздела 4.2	Всего листов раздела 4.2 : __	Всего разделов: __	Всего листов выписки: __
14.07.2022 № **/****/*****			
Кадастровый номер:		47:29:0574001:303	

Номер точки	Координаты, м		Описание закрепления на местности	Средняя квадратическая погрешность определения координат характерных точек границы части земельного участка, м
	X	Y		
1	2	3	4	5
102	319855.01	2230283.36	данные отсутствуют	данные отсутствуют
103	319840.34	2230271.28	данные отсутствуют	данные отсутствуют
104	319842.25	2230268.35	данные отсутствуют	данные отсутствуют
105	319840.52	2230266.69	данные отсутствуют	данные отсутствуют
106	319842.77	2230264.02	данные отсутствуют	данные отсутствуют
107	319844.5	2230265.61	данные отсутствуют	данные отсутствуют
108	319846.89	2230262.71	данные отсутствуют	данные отсутствуют
109	319880.91	2230290.49	данные отсутствуют	данные отсутствуют
110	319884.01	2230286.7	данные отсутствуют	данные отсутствуют
111	319647.95	2230029.86	данные отсутствуют	данные отсутствуют
112	319664.56	2230072.26	данные отсутствуют	данные отсутствуют
113	319658.86	2230074.67	данные отсутствуют	данные отсутствуют
114	319656.58	2230068.68	данные отсутствуют	данные отсутствуют
115	319594.91	2230093.05	данные отсутствуют	данные отсутствуют
116	319580.47	2230056.19	данные отсутствуют	данные отсутствуют
117	319608.63	2230045.2	данные отсутствуют	данные отсутствуют
118	319599.76	2230022.68	данные отсутствуют	данные отсутствуют

2115

Раздел 4.2

Сведения о частях земельного участка

Земельный участок			
(вид объекта недвижимости)			
Лист № __ Раздела 4.2	Всего листов раздела 4.2 : __	Всего разделов: __	Всего листов выписки: __
14.07.2022 № **/****/*****			
Кадастровый номер:		47:29:0574001:303	

Номер точки	Координаты, м		Описание закрепления на местности	Средняя квадратическая погрешность определения координат характерных точек границы части земельного участка, м
	X	Y		
1	2	3	4	5
119	319616.73	2230015.93	данные отсутствуют	данные отсутствуют
120	319621.55	2230027.22	данные отсутствуют	данные отсутствуют
121	319623.15	2230026.57	данные отсутствуют	данные отсутствуют
122	319625.37	2230032.32	данные отсутствуют	данные отсутствуют
123	319623.64	2230033.18	данные отсутствуют	данные отсутствуют
124	319625.65	2230038.55	данные отсутствуют	данные отсутствуют
125	319556.5	2230016.51	данные отсутствуют	данные отсутствуют
126	319559.55	2230022.4	данные отсутствуют	данные отсутствуют
127	319556.22	2230023.58	данные отсутствуют	данные отсутствуют
128	319553.33	2230017.95	данные отсутствуют	данные отсутствуют
129	319690.55	2230137.99	данные отсутствуют	данные отсутствуют
130	319694.62	2230148.25	данные отсутствуют	данные отсутствуют
131	319627.13	2230174.95	данные отсутствуют	данные отсутствуют
132	319623.07	2230164.68	данные отсутствуют	данные отсутствуют
133	319564.16	2230262.2	данные отсутствуют	данные отсутствуют
134	319584.48	2230314.86	данные отсутствуют	данные отсутствуют
135	319531.81	2230335.18	данные отсутствуют	данные отсутствуют

2116

Раздел 4.2

Сведения о частях земельного участка

Земельный участок			
(вид объекта недвижимости)			
Лист № __ Раздела 4.2	Всего листов раздела 4.2 : __	Всего разделов: __	Всего листов выписки: __
14.07.2022 № **/****/*****			
Кадастровый номер:		47:29:0574001:303	

Номер точки	Координаты, м		Описание закрепления на местности	Средняя квадратическая погрешность определения координат характерных точек границы части земельного участка, м
	X	Y		
1	2	3	4	5
136	319511.5	2230282.51	данные отсутствуют	данные отсутствуют
137	319624.62	2229699.1	данные отсутствуют	данные отсутствуют
138	319627.39	2229702.12	данные отсутствуют	данные отсутствуют
139	319625.84	2229703.53	данные отсутствуют	данные отсутствуют
140	319623.08	2229700.5	данные отсутствуют	данные отсутствуют
141	319826.46	2229889.63	данные отсутствуют	данные отсутствуют
142	319828.3	2229894.1	данные отсутствуют	данные отсутствуют
143	319819.64	2229897.64	данные отсутствуют	данные отсутствуют
144	319817.72	2229893.24	данные отсутствуют	данные отсутствуют
145	319888.48	2230042.76	данные отсутствуют	данные отсутствуют
146	319889.23	2230044.94	данные отсутствуют	данные отсутствуют
147	319888.75	2230047.33	данные отсутствуют	данные отсутствуют
148	319886.95	2230049.36	данные отсутствуют	данные отсутствуют
149	319884.71	2230050.07	данные отсутствуют	данные отсутствуют
150	319882.4	2230049.58	данные отсутствуют	данные отсутствуют
151	319880.7	2230048.27	данные отсутствуют	данные отсутствуют
152	319879.66	2230045.64	данные отсутствуют	данные отсутствуют

2117

Раздел 4.2

Сведения о частях земельного участка

Земельный участок			
(вид объекта недвижимости)			
Лист № __ Раздела 4.2	Всего листов раздела 4.2 : __	Всего разделов: __	Всего листов выписки: __
14.07.2022 № **/****/*****			
Кадастровый номер:		47:29:0574001:303	

Номер точки	Координаты, м		Описание закрепления на местности	Средняя квадратическая погрешность определения координат характерных точек границы части земельного участка, м
	X	Y		
1	2	3	4	5
153	319880.28	2230042.91	данные отсутствуют	данные отсутствуют
154	319882.05	2230041.14	данные отсутствуют	данные отсутствуют
155	319884.22	2230040.52	данные отсутствуют	данные отсутствуют
156	319886.53	2230040.98	данные отсутствуют	данные отсутствуют
157	319915.49	2230112.71	данные отсутствуют	данные отсутствуют
158	319919.92	2230124.31	данные отсутствуют	данные отсутствуют
159	319886.83	2230137.16	данные отсутствуют	данные отсутствуют
160	319882.43	2230125.52	данные отсутствуют	данные отсутствуют
161	320029.11	2230293.5	данные отсутствуют	данные отсутствуют
162	320029.48	2230299.53	данные отсутствуют	данные отсутствуют
163	320029.84	2230308.77	данные отсутствуют	данные отсутствуют
164	319969.81	2230308.34	данные отсутствуют	данные отсутствуют
165	319969.42	2230298.94	данные отсутствуют	данные отсутствуют
166	319987.02	2230298.94	данные отсутствуют	данные отсутствуют
167	319987.16	2230293.83	данные отсутствуют	данные отсутствуют
168	319990.63	2230293.81	данные отсутствуют	данные отсутствуют
169	319990.64	2230298.95	данные отсутствуют	данные отсутствуют

2118

Раздел 4.2

Сведения о частях земельного участка

Земельный участок			
(вид объекта недвижимости)			
Лист № __ Раздела 4.2	Всего листов раздела 4.2 : __	Всего разделов: __	Всего листов выписки: __
14.07.2022 № **/****/*****			
Кадастровый номер:		47:29:0574001:303	

Номер точки	Координаты, м		Описание закрепления на местности	Средняя квадратическая погрешность определения координат характерных точек границы части земельного участка, м
	X	Y		
1	2	3	4	5
170	320024.71	2230299.53	данные отсутствуют	данные отсутствуют
171	320024.6	2230293.48	данные отсутствуют	данные отсутствуют
172	319971.93	2229963.21	данные отсутствуют	данные отсутствуют
173	319978.63	2229980.27	данные отсутствуют	данные отсутствуют
174	319927.75	2230000.23	данные отсутствуют	данные отсутствуют
175	319921.11	2229983.14	данные отсутствуют	данные отсутствуют
176	319863.56	2230052.15	данные отсутствуют	данные отсутствуют
177	319864.38	2230054.63	данные отсутствуют	данные отсутствуют
178	319863.7	2230057.28	данные отсутствуют	данные отсутствуют
179	319861.78	2230059.08	данные отсутствуют	данные отсутствуют
180	319859.56	2230059.6	данные отсутствуют	данные отсутствуют
181	319857.51	2230059.12	данные отсутствуют	данные отсутствуют
182	319855.64	2230057.5	данные отсутствуют	данные отсутствуют
183	319854.82	2230054.72	данные отсутствуют	данные отсутствуют
184	319855.67	2230052.09	данные отсутствуют	данные отсутствуют
185	319857.31	2230050.63	данные отсутствуют	данные отсутствуют
186	319859.6	2230050.02	данные отсутствуют	данные отсутствуют

2119

Раздел 4.2

Сведения о частях земельного участка

Земельный участок			
(вид объекта недвижимости)			
Лист № __ Раздела 4.2	Всего листов раздела 4.2 : __	Всего разделов: __	Всего листов выписки: __
14.07.2022 № **/****/*****			
Кадастровый номер:		47:29:0574001:303	

Номер точки	Координаты, м		Описание закрепления на местности	Средняя квадратическая погрешность определения координат характерных точек границы части земельного участка, м
	X	Y		
1	2	3	4	5
187	319861.82	2230050.59	данные отсутствуют	данные отсутствуют
188	319849.98	2230055.96	данные отсутствуют	данные отсутствуют
189	319851.44	2230057.56	данные отсутствуют	данные отсутствуют
190	319852.05	2230059.73	данные отсутствуют	данные отсутствуют
191	319851.48	2230062.17	данные отсутствуют	данные отсутствуют
192	319849.84	2230063.93	данные отсутствуют	данные отсутствуют
193	319847.37	2230064.68	данные отсутствуют	данные отсутствуют
194	319845.13	2230064.17	данные отсутствуют	данные отсутствуют
195	319843.28	2230062.52	данные отсутствуют	данные отсутствуют
196	319842.44	2230060.19	данные отсутствуют	данные отсутствуют
197	319843.05	2230057.64	данные отсутствуют	данные отсутствуют
198	319844.82	2230055.79	данные отсутствуют	данные отсутствуют
199	319847.18	2230055.11	данные отсутствуют	данные отсутствуют
200	319786.01	2229952.5	данные отсутствуют	данные отсутствуют
201	319779.9	2229954.85	данные отсутствуют	данные отсутствуют
202	319779.37	2229953.67	данные отсутствуют	данные отсутствуют
203	319753.36	2229964.14	данные отсутствуют	данные отсутствуют

2120

Раздел 4.2

Сведения о частях земельного участка

Земельный участок			
(вид объекта недвижимости)			
Лист № __ Раздела 4.2	Всего листов раздела 4.2 : __	Всего разделов: __	Всего листов выписки: __
14.07.2022 № **/****/*****			
Кадастровый номер:		47:29:0574001:303	

Номер точки	Координаты, м		Описание закрепления на местности	Средняя квадратическая погрешность определения координат характерных точек границы части земельного участка, м
	X	Y		
1	2	3	4	5
204	319762.1	2229986.3	данные отсутствуют	данные отсутствуют
205	319790.04	2229975.25	данные отсутствуют	данные отсутствуют
206	319804.47	2230012.14	данные отсутствуют	данные отсутствуют
207	319776.47	2230023.08	данные отсутствуют	данные отсутствуют
208	319785.11	2230045.31	данные отсутствуют	данные отсутствуют
209	319813.16	2230034.33	данные отсутствуют	данные отсутствуют
210	319827.58	2230071.22	данные отсутствуют	данные отсутствуют
211	319799.62	2230082.13	данные отсутствуют	данные отсутствуют
212	319808.33	2230104.32	данные отсутствуют	данные отсутствуют
213	319836.34	2230093.35	данные отсутствуют	данные отсутствуют
214	319850.72	2230130.21	данные отсутствуют	данные отсутствуют
215	319822.57	2230141.28	данные отсутствуют	данные отсутствуют
216	319831.46	2230163.39	данные отсутствуют	данные отсутствуют
217	319859.46	2230152.52	данные отсутствуют	данные отсутствуют
218	319873.81	2230189.25	данные отсутствуют	данные отсутствуют
219	319812.41	2230213.31	данные отсутствуют	данные отсутствуют
220	319814.55	2230219.09	данные отсутствуют	данные отсутствуют

2121

Раздел 4.2

Сведения о частях земельного участка

Земельный участок			
(вид объекта недвижимости)			
Лист № __ Раздела 4.2	Всего листов раздела 4.2 : __	Всего разделов: __	Всего листов выписки: __
14.07.2022 № **/***/*****			
Кадастровый номер:		47:29:0574001:303	

Номер точки	Координаты, м		Описание закрепления на местности	Средняя квадратическая погрешность определения координат характерных точек границы части земельного участка, м
	X	Y		
1	2	3	4	5
221	319808.54	2230221.24	данные отсутствуют	данные отсутствуют
222	319806.27	2230215.63	данные отсутствуют	данные отсутствуют
223	319791.85	2230178.94	данные отсутствуют	данные отсутствуют
224	319814.24	2230170.11	данные отсутствуют	данные отсутствуют
225	319805.52	2230147.88	данные отсутствуют	данные отсутствуют
226	319789.06	2230154.32	данные отсутствуют	данные отсутствуют
227	319791.24	2230159.96	данные отсутствуют	данные отсутствуют
228	319785.52	2230162.18	данные отсутствуют	данные отсутствуют
229	319783.13	2230156.64	данные отсутствуют	данные отсутствуют
230	319768.64	2230119.83	данные отсутствуют	данные отсутствуют
231	319766.44	2230114.22	данные отсутствуют	данные отсутствуют
232	319772.68	2230111.89	данные отсутствуют	данные отсутствуют
233	319774.83	2230117.44	данные отсутствуют	данные отсутствуют
234	319791.11	2230111.14	данные отсутствуют	данные отсутствуют
235	319782.38	2230088.86	данные отсутствуют	данные отсутствуют
236	319766.01	2230095.24	данные отсутствуют	данные отсутствуют
237	319768.23	2230100.76	данные отсутствуют	данные отсутствуют

2122

Раздел 4.2

Сведения о частях земельного участка

Земельный участок			
(вид объекта недвижимости)			
Лист № __ Раздела 4.2	Всего листов раздела 4.2 : __	Всего разделов: __	Всего листов выписки: __
14.07.2022 № **/****/*****			
Кадастровый номер:		47:29:0574001:303	

Номер точки	Координаты, м		Описание закрепления на местности	Средняя квадратическая погрешность определения координат характерных точек границы части земельного участка, м
	X	Y		
1	2	3	4	5
238	319762.1	2230103.25	данные отсутствуют	данные отсутствуют
239	319759.89	2230097.63	данные отсутствуют	данные отсутствуют
240	319745.57	2230060.72	данные отсутствуют	данные отсутствуют
241	319767.91	2230051.99	данные отсутствуют	данные отсутствуют
242	319759.22	2230029.82	данные отсутствуют	данные отсутствуют
243	319742.99	2230036.17	данные отсутствуют	данные отсутствуют
244	319745.19	2230041.75	данные отсутствуют	данные отсутствуют
245	319739.15	2230044.08	данные отсутствуют	данные отсутствуют
246	319736.89	2230038.54	данные отсутствуют	данные отсутствуют
247	319722.48	2230001.86	данные отсутствуют	данные отсутствуют
248	319744.66	2229993.06	данные отсутствуют	данные отсутствуют
249	319735.88	2229970.45	данные отсутствуют	данные отсутствуют
250	319745.33	2229966.73	данные отсутствуют	данные отсутствуют
251	319740.85	2229955.47	данные отсутствуют	данные отсутствуют
252	319774.88	2229942.21	данные отсутствуют	данные отсутствуют
253	319774.51	2229941.27	данные отсутствуют	данные отсутствуют
254	319780.72	2229938.75	данные отсутствуют	данные отсутствуют

2123

Раздел 4.2

Сведения о частях земельного участка

Земельный участок			
(вид объекта недвижимости)			
Лист № __ Раздела 4.2	Всего листов раздела 4.2 : __	Всего разделов: __	Всего листов выписки: __
14.07.2022 № **/****/*****			
Кадастровый номер:		47:29:0574001:303	

Номер точки	Координаты, м		Описание закрепления на местности	Средняя квадратическая погрешность определения координат характерных точек границы части земельного участка, м
	X	Y		
1	2	3	4	5
255	319538.83	2230046.93	данные отсутствуют	данные отсутствуют
256	319543.41	2230058.76	данные отсутствуют	данные отсутствуют
257	319531.7	2230063.38	данные отсутствуют	данные отсутствуют
258	319526.93	2230051.46	данные отсутствуют	данные отсутствуют
259	319678.75	2230107.1	данные отсутствуют	данные отсутствуют
260	319682.23	2230117.19	данные отсутствуют	данные отсутствуют
261	319654.31	2230127.94	данные отсутствуют	данные отсутствуют
262	319662.6	2230149.04	данные отсутствуют	данные отсутствуют
263	319649.41	2230154.26	данные отсутствуют	данные отсутствуют
264	319641.06	2230133.23	данные отсутствуют	данные отсутствуют
265	319614.42	2230143.5	данные отсутствуют	данные отсутствуют
266	319610.28	2230133.16	данные отсутствуют	данные отсутствуют
267	319883	2230053.42	данные отсутствуют	данные отсутствуют
268	319912.19	2230062.76	данные отсутствуют	данные отсутствуют
268	319912.19	2230062.76	данные отсутствуют	данные отсутствуют
268	319912.19	2230062.76	данные отсутствуют	данные отсутствуют
269	319907.37	2230064.9	данные отсутствуют	данные отсутствуют

2124

Раздел 4.2

Сведения о частях земельного участка

Земельный участок			
(вид объекта недвижимости)			
Лист № __ Раздела 4.2	Всего листов раздела 4.2 : __	Всего разделов: __	Всего листов выписки: __
14.07.2022 № **/****/*****			
Кадастровый номер:		47:29:0574001:303	

Номер точки	Координаты, м		Описание закрепления на местности	Средняя квадратическая погрешность определения координат характерных точек границы части земельного участка, м
	X	Y		
1	2	3	4	5
270	319883.17	2230057.15	данные отсутствуют	данные отсутствуют
271	319837.12	2230076.86	данные отсутствуют	данные отсутствуют
272	319775.96	2229925.46	данные отсутствуют	данные отсутствуют
273	319779.14	2229925.77	данные отсутствуют	данные отсутствуют
274	319779.77	2229925.58	данные отсутствуют	данные отсутствуют
275	319839.02	2230072.25	данные отсутствуют	данные отсутствуют
276	319907.56	2230092.17	данные отсутствуют	данные отсутствуют
277	319911.98	2230103.78	данные отсутствуют	данные отсутствуют
278	319878.9	2230116.63	данные отсутствуют	данные отсутствуют
279	319874.49	2230104.99	данные отсутствуют	данные отсутствуют
280	319867.43	2229923.16	данные отсутствуют	данные отсутствуют
281	319873.8	2229940.1	данные отсутствуют	данные отсутствуют
282	319823.35	2229959.8	данные отсутствуют	данные отсутствуют
283	319816.9	2229942.59	данные отсутствуют	данные отсутствуют
284	319980.95	2230216.2	данные отсутствуют	данные отсутствуют
285	319985.8	2230229.35	данные отсутствуют	данные отсутствуют
286	319925.05	2230252.03	данные отсутствуют	данные отсутствуют

2125

Раздел 4.2

Сведения о частях земельного участка

Земельный участок			
(вид объекта недвижимости)			
Лист № __ Раздела 4.2	Всего листов раздела 4.2 : __	Всего разделов: __	Всего листов выписки: __
14.07.2022 № **/***/*****			
Кадастровый номер:		47:29:0574001:303	

Номер точки	Координаты, м		Описание закрепления на местности	Средняя квадратическая погрешность определения координат характерных точек границы части земельного участка, м
	X	Y		
1	2	3	4	5
287	319920.14	2230238.85	данные отсутствуют	данные отсутствуют
288	319923.3	2230133.62	данные отсутствуют	данные отсутствуют
289	319927.73	2230145.22	данные отсутствуют	данные отсутствуют
290	319894.64	2230158.07	данные отсутствуют	данные отсутствуют
291	319890.24	2230146.43	данные отсутствуют	данные отсутствуют
292	319871.73	2229891.86	данные отсутствуют	данные отсутствуют
293	319881.19	2229909.29	данные отсутствуют	данные отсутствуют
294	319910.55	2229964.32	данные отсутствуют	данные отсутствуют
295	319946.99	2230030.23	данные отсутствуют	данные отсутствуют
296	319948.11	2230033.44	данные отсутствуют	данные отсутствуют
297	319948.09	2230036.83	данные отсутствуют	данные отсутствуют
298	319946.93	2230040.02	данные отсутствуют	данные отсутствуют
299	319944.77	2230042.65	данные отсутствуют	данные отсутствуют
300	319926.67	2230058.23	данные отсутствуют	данные отсутствуют
301	319928.08	2230058.08	данные отсутствуют	данные отсутствуют
302	319929.75	2230058.04	данные отсутствуют	данные отсутствуют
303	319993.15	2230061.71	данные отсутствуют	данные отсутствуют

2126

Раздел 4.2

Сведения о частях земельного участка

Земельный участок			
(вид объекта недвижимости)			
Лист № __ Раздела 4.2	Всего листов раздела 4.2 : __	Всего разделов: __	Всего листов выписки: __
14.07.2022 № **/****/*****			
Кадастровый номер:		47:29:0574001:303	

Номер точки	Координаты, м		Описание закрепления на местности	Средняя квадратическая погрешность определения координат характерных точек границы части земельного участка, м
	X	Y		
1	2	3	4	5
304	319996.12	2230062.34	данные отсутствуют	данные отсутствуют
305	319998.76	2230063.84	данные отсутствуют	данные отсутствуют
306	320000.83	2230066.06	данные отсутствуют	данные отсутствуют
307	320002.14	2230068.8	данные отсутствуют	данные отсутствуют
308	320018.33	2230122.51	данные отсутствуют	данные отсутствуют
309	320041.47	2230197.49	данные отсутствуют	данные отсутствуют
310	320062.18	2230269.03	данные отсутствуют	данные отсутствуют
311	320079.71	2230329.52	данные отсутствуют	данные отсутствуют
312	320060.33	2230337.49	данные отсутствуют	данные отсутствуют
313	320042.01	2230274.9	данные отсутствуют	данные отсутствуют
314	320021.37	2230203.57	данные отсутствуют	данные отсутствуют
315	319998.42	2230128.54	данные отсутствуют	данные отсутствуют
316	319984.39	2230082.05	данные отсутствуют	данные отсутствуют
317	319929.44	2230078.85	данные отсутствуют	данные отсутствуют
318	319911.4	2230080.83	данные отсутствуют	данные отсутствуют
319	319894.66	2230083.49	данные отсутствуют	данные отсутствуют
320	319891.45	2230083.48	данные отсутствуют	данные отсутствуют

2127

Раздел 4.2

Сведения о частях земельного участка

Земельный участок			
(вид объекта недвижимости)			
Лист № __ Раздела 4.2	Всего листов раздела 4.2 : __	Всего разделов: __	Всего листов выписки: __
14.07.2022 № **/****/*****			
Кадастровый номер:		47:29:0574001:303	

Номер точки	Координаты, м		Описание закрепления на местности	Средняя квадратическая погрешность определения координат характерных точек границы части земельного участка, м
	X	Y		
1	2	3	4	5
321	319888.41	2230082.45	данные отсутствуют	данные отсутствуют
322	319885.85	2230080.51	данные отсутствуют	данные отсутствуют
323	319884.03	2230077.86	данные отсутствуют	данные отсутствуют
324	319883.16	2230074.77	данные отсутствуют	данные отсутствуют
325	319883.3	2230071.57	данные отсутствуют	данные отсутствуют
326	319884.45	2230068.57	данные отсутствуют	данные отсутствуют
327	319886.5	2230066.09	данные отсутствуют	данные отсутствуют
328	319924.59	2230032.7	данные отсутствуют	данные отсутствуют
329	319892.14	2229974.43	данные отсутствуют	данные отсутствуют
330	319862.88	2229919.15	данные отсутствуют	данные отсутствуют
331	319852.43	2229899.81	данные отсутствуют	данные отсутствуют
332	319900.99	2230067.73	данные отсутствуют	данные отсутствуют
332	319900.99	2230067.73	данные отсутствуют	данные отсутствуют
333	319906.07	2230079.67	данные отсутствуют	данные отсутствуют
333	319906.07	2230079.67	данные отсутствуют	данные отсутствуют
334	319917.33	2230074.85	данные отсутствуют	данные отсутствуют
334	319917.33	2230074.85	данные отсутствуют	данные отсутствуют

2128

Раздел 4.2

Сведения о частях земельного участка

Земельный участок			
(вид объекта недвижимости)			
Лист № __ Раздела 4.2	Всего листов раздела 4.2 : __	Всего разделов: __	Всего листов выписки: __
14.07.2022 № **/****/*****			
Кадастровый номер:		47:29:0574001:303	

Номер точки	Координаты, м		Описание закрепления на местности	Средняя квадратическая погрешность определения координат характерных точек границы части земельного участка, м
	X	Y		
1	2	3	4	5
335	319785.21	2230282.62	данные отсутствуют	данные отсутствуют
336	319834.22	2230300.53	данные отсутствуют	данные отсутствуют
337	319887.22	2230319.5	данные отсутствуют	данные отсутствуют
338	319967.72	2230348.27	данные отсутствуют	данные отсутствуют
339	320003.09	2230361.01	данные отсутствуют	данные отсутствуют
340	319989.63	2230366.54	данные отсутствуют	данные отсутствуют
341	319949.84	2230364.19	данные отсутствуют	данные отсутствуют
342	319880.15	2230339.28	данные отсутствуют	данные отсутствуют
343	319827.04	2230320.26	данные отсутствуют	данные отсутствуют
344	319777.96	2230302.33	данные отсутствуют	данные отсутствуют
345	319773.3	2230300.61	данные отсутствуют	данные отсутствуют
346	319763.9	2230274.77	данные отсутствуют	данные отсутствуют
347	319832.43	2229863.92	данные отсутствуют	данные отсутствуют
348	319854.54	2229867.99	данные отсутствуют	данные отсутствуют
349	319857.34	2229868.95	данные отсутствуют	данные отсутствуют
350	319859.73	2229870.69	данные отсутствуют	данные отсутствуют
351	319861.52	2229873.06	данные отсутствуют	данные отсутствуют

2129

Раздел 4.2

Сведения о частях земельного участка

Земельный участок			
(вид объекта недвижимости)			
Лист № __ Раздела 4.2	Всего листов раздела 4.2 : __	Всего разделов: __	Всего листов выписки: __
14.07.2022 № **/****/*****			
Кадастровый номер:		47:29:0574001:303	

Номер точки	Координаты, м		Описание закрепления на местности	Средняя квадратическая погрешность определения координат характерных точек границы части земельного участка, м
	X	Y		
1	2	3	4	5
352	319867.78	2229884.6	данные отсутствуют	данные отсутствуют
353	319848.72	2229892.95	данные отсутствуют	данные отсутствуют
354	319845.77	2229887.5	данные отсутствуют	данные отсутствуют
355	319831.94	2229885.1	данные отсутствуют	данные отсутствуют
356	319772.24	2229910.63	данные отсутствуют	данные отсутствуют
357	319760.57	2229915.69	данные отсутствуют	данные отсутствуют
358	319760.41	2229915.68	данные отсутствуют	данные отсутствуют
358	319760.41	2229915.68	данные отсутствуют	данные отсутствуют
359	319738.06	2229922.91	данные отсутствуют	данные отсутствуют
359	319738.06	2229922.91	данные отсутствуют	данные отсутствуют
360	319681.97	2229949.72	данные отсутствуют	данные отсутствуют
361	319638.32	2229968.49	данные отсутствуют	данные отсутствуют
362	319580.66	2229993.08	данные отсутствуют	данные отсутствуют
363	319581.66	2229997.1	данные отсутствуют	данные отсутствуют
363	319581.66	2229997.1	данные отсутствуют	данные отсутствуют
364	319562.21	2230005.47	данные отсутствуют	данные отсутствуют
365	319558.29	2229989.11	данные отсутствуют	данные отсутствуют

2130

Раздел 4.2

Сведения о частях земельного участка

Земельный участок			
(вид объекта недвижимости)			
Лист № __ Раздела 4.2	Всего листов раздела 4.2 : __	Всего разделов: __	Всего листов выписки: __
14.07.2022 № **/****/*****			
Кадастровый номер:		47:29:0574001:303	

Номер точки	Координаты, м		Описание закрепления на местности	Средняя квадратическая погрешность определения координат характерных точек границы части земельного участка, м
	X	Y		
1	2	3	4	5
366	319558.08	2229985.63	данные отсутствуют	данные отсутствуют
367	319559.07	2229982.3	данные отсутствуют	данные отсутствуют
368	319561.15	2229979.5	данные отсутствуют	данные отсутствуют
369	319564.06	2229977.59	данные отсутствуют	данные отсутствуют
370	319630.03	2229949.19	данные отсутствуют	данные отсутствуют
371	319696.13	2229920.77	данные отсутствуют	данные отсутствуют
372	319763.92	2229891.36	данные отсутствуют	данные отсутствуют
373	319826.69	2229864.56	данные отсутствуют	данные отсутствуют
374	319829.52	2229863.81	данные отсутствуют	данные отсутствуют
375	319546.73	2230023.27	данные отсутствуют	данные отсутствуют
376	319549.59	2230024.53	данные отсутствуют	данные отсутствуют
377	319551.93	2230026.61	данные отсутствуют	данные отсутствуют
378	319553.51	2230029.31	данные отсутствуют	данные отсутствуют
379	319573.89	2230081.61	данные отсутствуют	данные отсутствуют
380	319596.92	2230142	данные отсутствуют	данные отсутствуют
381	319619.69	2230200.93	данные отсутствуют	данные отсутствуют
382	319672.73	2230241.66	данные отсутствуют	данные отсутствуют

2131

Раздел 4.2

Сведения о частях земельного участка

Земельный участок			
(вид объекта недвижимости)			
Лист № __ Раздела 4.2	Всего листов раздела 4.2 : __	Всего разделов: __	Всего листов выписки: __
14.07.2022 № **/****/*****			
Кадастровый номер:		47:29:0574001:303	

Номер точки	Координаты, м		Описание закрепления на местности	Средняя квадратическая погрешность определения координат характерных точек границы части земельного участка, м
	X	Y		
1	2	3	4	5
383	319732.11	2230263.07	данные отсутствуют	данные отсутствуют
384	319703.54	2230275.09	данные отсутствуют	данные отсутствуют
385	319664	2230260.82	данные отсутствуют	данные отсутствуют
386	319661.3	2230259.35	данные отсутствуют	данные отсутствуют
387	319604.47	2230215.68	данные отсутствуют	данные отсутствуют
388	319602.56	2230213.74	данные отсутствуют	данные отсутствуют
389	319601.24	2230211.36	данные отсутствуют	данные отсутствуют
390	319577.32	2230149.55	данные отсутствуют	данные отсутствуют
391	319554.31	2230089.2	данные отсутствуют	данные отсутствуют
392	319533.94	2230036.93	данные отсутствуют	данные отсутствуют
393	319533.27	2230033.87	данные отсутствуют	данные отсутствуют
394	319533.58	2230030.76	данные отсутствуют	данные отсутствуют
395	319534.84	2230027.9	данные отсутствуют	данные отсутствуют
396	319536.92	2230025.56	данные отсутствуют	данные отсутствуют
397	319538.02	2230024.92	данные отсутствуют	данные отсутствуют
398	319541.15	2230023.49	данные отсутствуют	данные отсутствуют
399	319543.61	2230022.96	данные отсутствуют	данные отсутствуют

2132

Раздел 4.2

Сведения о частях земельного участка

Земельный участок			
(вид объекта недвижимости)			
Лист № __ Раздела 4.2	Всего листов раздела 4.2 : __	Всего разделов: __	Всего листов выписки: __
14.07.2022 № **/****/*****			
Кадастровый номер:		47:29:0574001:303	

Номер точки	Координаты, м		Описание закрепления на местности	Средняя квадратическая погрешность определения координат характерных точек границы части земельного участка, м
	X	Y		
1	2	3	4	5
400	319583.43	2230004.27	данные отсутствуют	данные отсутствуют
401	319586.47	2230016.55	данные отсутствуют	данные отсутствуют
402	319586.73	2230019.67	данные отсутствуют	данные отсутствуют
403	319586.03	2230022.72	данные отсутствуют	данные отсутствуют
404	319584.41	2230025.4	данные отсутствуют	данные отсутствуют
405	319582.04	2230027.44	данные отсутствуют	данные отсутствуют
406	319579.16	2230028.66	данные отсутствуют	данные отсутствуют
407	319578.12	2230028.91	данные отсутствуют	данные отсутствуют
408	319575	2230029.16	данные отсутствуют	данные отсутствуют
409	319571.96	2230028.42	данные отсутствуют	данные отсутствуют
410	319570.82	2230027.72	данные отсутствуют	данные отсутствуют
411	319567.73	2230019.5	данные отсутствуют	данные отсутствуют
411	319567.73	2230019.5	данные отсутствуют	данные отсутствуют
411	319567.73	2230019.5	данные отсутствуют	данные отсутствуют
412	319565.74	2230020.2	данные отсутствуют	данные отсутствуют
413	319564.04	2230013.09	данные отсутствуют	данные отсутствуют
414	319526.06	2230030.35	данные отсутствуют	данные отсутствуют

2133

Раздел 4.2

Сведения о частях земельного участка

Земельный участок			
(вид объекта недвижимости)			
Лист № __ Раздела 4.2	Всего листов раздела 4.2 : __	Всего разделов: __	Всего листов выписки: __
14.07.2022 № **/****/*****			
Кадастровый номер:		47:29:0574001:303	

Номер точки	Координаты, м		Описание закрепления на местности	Средняя квадратическая погрешность определения координат характерных точек границы части земельного участка, м
	X	Y		
1	2	3	4	5
415	319561.5	2230123.75	данные отсутствуют	данные отсутствуют
416	319582	2230177.79	данные отсутствуют	данные отсутствуют
417	319602.86	2230232.86	данные отсутствуют	данные отсутствуют
418	319625.47	2230292.68	данные отсутствуют	данные отсутствуют
419	319630.51	2230305.8	данные отсутствуют	данные отсутствуют
420	319610.23	2230314.33	данные отсутствуют	данные отсутствуют
421	319604.92	2230300.51	данные отсутствуют	данные отсутствуют
422	319582.28	2230240.64	данные отсутствуют	данные отсутствуют
423	319570.49	2230209.53	данные отсутствуют	данные отсутствуют
424	319582.98	2230204.97	данные отсутствуют	данные отсутствуют
425	319521.47	2230042.64	данные отсутствуют	данные отсутствуют
426	319525.54	2230030.59	данные отсутствуют	данные отсутствуют
427	319571.54	2230001.45	данные отсутствуют	данные отсутствуют
428	319550.28	2230010.6	данные отсутствуют	данные отсутствуют
429	319549.47	2230009.68	данные отсутствуют	данные отсутствуют
430	319522.57	2230021.15	данные отсутствуют	данные отсутствуют
431	319523.01	2230022.32	данные отсутствуют	данные отсутствуют

2134

Раздел 4.2

Сведения о частях земельного участка

Земельный участок			
(вид объекта недвижимости)			
Лист № __ Раздела 4.2	Всего листов раздела 4.2 : __	Всего разделов: __	Всего листов выписки: __
14.07.2022 № **/****/*****			
Кадастровый номер:		47:29:0574001:303	

Номер точки	Координаты, м		Описание закрепления на местности	Средняя квадратическая погрешность определения координат характерных точек границы части земельного участка, м
	X	Y		
1	2	3	4	5
432	319502.79	2230031.02	данные отсутствуют	данные отсутствуют
433	319494.45	2230009.22	данные отсутствуют	данные отсутствуют
434	319555.47	2229983.21	данные отсутствуют	данные отсутствуют
435	320143.32	2230298.27	данные отсутствуют	данные отсутствуют
436	320128.24	2230309.58	данные отсутствуют	данные отсутствуют
437	320047.55	2230342.74	данные отсутствуют	данные отсутствуют
438	320057.89	2230335.17	данные отсутствуют	данные отсутствуют
439	320113.57	2230293.07	данные отсутствуют	данные отсутствуют
440	320134.65	2230277.26	данные отсутствуют	данные отсутствуют
441	319576.72	2230007.32	данные отсутствуют	данные отсутствуют
442	319577.35	2230008.04	данные отсутствуют	данные отсутствуют
443	319579.5	2230011.86	данные отсутствуют	данные отсутствуют
444	319580.04	2230015.01	данные отсутствуют	данные отсутствуют
445	319579.35	2230019.11	данные отсутствуют	данные отсутствуют
446	319576.93	2230022.92	данные отсутствуют	данные отсутствуют
447	319574.1	2230025.03	данные отсутствуют	данные отсутствуют
448	319571.22	2230026.04	данные отсутствуют	данные отсутствуют

2135

Раздел 4.2

Сведения о частях земельного участка

Земельный участок			
(вид объекта недвижимости)			
Лист № __ Раздела 4.2	Всего листов раздела 4.2 : __	Всего разделов: __	Всего листов выписки: __
14.07.2022 № **/****/*****			
Кадастровый номер:		47:29:0574001:303	

Номер точки	Координаты, м		Описание закрепления на местности	Средняя квадратическая погрешность определения координат характерных точек границы части земельного участка, м
	X	Y		
1	2	3	4	5
449	319570.2	2230026.08	данные отсутствуют	данные отсутствуют
450	319559.42	2230022.44	данные отсутствуют	данные отсутствуют
451	319555.48	2230020.2	данные отсутствуют	данные отсутствуют
452	319556.44	2230017.6	данные отсутствуют	данные отсутствуют
453	319555.78	2230016.84	данные отсутствуют	данные отсутствуют
454	319832.37	2229863.88	данные отсутствуют	данные отсутствуют
455	319854.52	2229867.93	данные отсутствуют	данные отсутствуют
456	319857.32	2229868.88	данные отсутствуют	данные отсутствуют
457	319859.71	2229870.62	данные отсутствуют	данные отсутствуют
458	319861.5	2229872.98	данные отсутствуют	данные отсутствуют
459	319867.83	2229884.58	данные отсутствуют	данные отсутствуют
460	319848.58	2229893.01	данные отсутствуют	данные отсутствуют
461	319845.63	2229887.57	данные отсутствуют	данные отсутствуют
462	319831.87	2229885.09	данные отсутствуют	данные отсутствуют
463	319772.29	2229910.76	данные отсутствуют	данные отсутствуют
464	319760.83	2229915.72	данные отсутствуют	данные отсутствуют
465	319680.59	2229950.38	данные отсутствуют	данные отсутствуют

2136

Раздел 4.2

Сведения о частях земельного участка

Земельный участок			
(вид объекта недвижимости)			
Лист № __ Раздела 4.2	Всего листов раздела 4.2 : __	Всего разделов: __	Всего листов выписки: __
14.07.2022 № **/****/*****			
Кадастровый номер:		47:29:0574001:303	

Номер точки	Координаты, м		Описание закрепления на местности	Средняя квадратическая погрешность определения координат характерных точек границы части земельного участка, м
	X	Y		
1	2	3	4	5
466	319638.33	2229968.55	данные отсутствуют	данные отсутствуют
467	319580.67	2229993.11	данные отсутствуют	данные отсутствуют
468	319562.23	2230005.46	данные отсутствуют	данные отсутствуют
469	319558.3	2229989.13	данные отсутствуют	данные отсутствуют
470	319558.08	2229985.66	данные отсутствуют	данные отсутствуют
471	319559.07	2229982.33	данные отсутствуют	данные отсутствуют
472	319561.14	2229979.53	данные отсутствуют	данные отсутствуют
473	319564.05	2229977.62	данные отсутствуют	данные отсутствуют
474	319629.94	2229949.08	данные отсутствуют	данные отсутствуют
475	319696.04	2229920.66	данные отсутствуют	данные отсутствуют
476	319763.94	2229891.28	данные отсутствуют	данные отсутствуют
477	319826.65	2229864.52	данные отсутствуют	данные отсутствуют
478	319829.46	2229863.78	данные отсутствуют	данные отсутствуют
479	319583.44	2230004.27	данные отсутствуют	данные отсутствуют
480	319586.52	2230016.68	данные отсутствуют	данные отсутствуют
481	319586.79	2230019.8	данные отсутствуют	данные отсутствуют
482	319586.08	2230022.85	данные отсутствуют	данные отсутствуют

2137

Раздел 4.2

Сведения о частях земельного участка

Земельный участок			
(вид объекта недвижимости)			
Лист № __ Раздела 4.2	Всего листов раздела 4.2 : __	Всего разделов: __	Всего листов выписки: __
14.07.2022 № **/****/*****			
Кадастровый номер:		47:29:0574001:303	

Номер точки	Координаты, м		Описание закрепления на местности	Средняя квадратическая погрешность определения координат характерных точек границы части земельного участка, м
	X	Y		
1	2	3	4	5
483	319584.47	2230025.53	данные отсутствуют	данные отсутствуют
484	319582.11	2230027.58	данные отсутствуют	данные отсутствуют
485	319579.22	2230028.8	данные отсутствуют	данные отсутствуют
486	319578.18	2230029.05	данные отсутствуют	данные отсутствуют
487	319575.06	2230029.3	данные отсутствуют	данные отсутствуют
488	319572.02	2230028.57	данные отсутствуют	данные отсутствуют
489	319570.87	2230027.87	данные отсутствуют	данные отсутствуют
490	319565.77	2230020.2	данные отсутствуют	данные отсутствуют
491	319564.06	2230013.08	данные отсутствуют	данные отсутствуют
492	319871.79	2229891.84	данные отсутствуют	данные отсутствуют
493	319881.29	2229909.26	данные отсутствуют	данные отсутствуют
494	319910.67	2229964.23	данные отсутствуют	данные отсутствуют
495	319946.94	2230030.28	данные отсутствуют	данные отсутствуют
496	319948.04	2230033.46	данные отсутствуют	данные отсутствуют
497	319948.02	2230036.83	данные отсутствуют	данные отсутствуют
498	319946.88	2230040.01	данные отсутствуют	данные отсутствуют
499	319944.76	2230042.62	данные отсутствуют	данные отсутствуют

2138

Раздел 4.2

Сведения о частях земельного участка

Земельный участок			
(вид объекта недвижимости)			
Лист № __ Раздела 4.2	Всего листов раздела 4.2 : __	Всего разделов: __	Всего листов выписки: __
14.07.2022 № **/**/**/*****			
Кадастровый номер:		47:29:0574001:303	

Номер точки	Координаты, м		Описание закрепления на местности	Средняя квадратическая погрешность определения координат характерных точек границы части земельного участка, м
	X	Y		
1	2	3	4	5
500	319935.06	2230051.09	данные отсутствуют	данные отсутствуют
501	320001.89	2230052.4	данные отсутствуют	данные отсутствуют
502	320005.02	2230052.96	данные отсутствуют	данные отсутствуют
503	320007.8	2230054.48	данные отсутствуют	данные отсутствуют
504	320009.98	2230056.79	данные отсутствуют	данные отсутствуют
505	320011.32	2230059.67	данные отсутствуют	данные отсутствуют
506	320028.37	2230119.85	данные отсутствуют	данные отсутствуют
507	320050.31	2230196.03	данные отсутствуют	данные отсутствуют
508	320071.19	2230269.28	данные отсутствуют	данные отсутствуют
509	320087	2230326.52	данные отсутствуют	данные отсутствуют
510	320067.43	2230334.57	данные отсутствуют	данные отсутствуют
511	320050.79	2230275.06	данные отсутствуют	данные отсутствуют
512	320029.92	2230201.85	данные отсутствуют	данные отсутствуют
513	320007.99	2230125.69	данные отсутствуют	данные отсутствуют
514	319993.43	2230073.05	данные отсутствуют	данные отсутствуют
515	319929.04	2230071.94	данные отсутствуют	данные отсутствуют
516	319917.35	2230077.93	данные отсутствуют	данные отсутствуют

2139

Раздел 4.2

Сведения о частях земельного участка

Земельный участок			
(вид объекта недвижимости)			
Лист № __ Раздела 4.2	Всего листов раздела 4.2 : __	Всего разделов: __	Всего листов выписки: __
14.07.2022 № **/****/*****			
Кадастровый номер:		47:29:0574001:303	

Номер точки	Координаты, м		Описание закрепления на местности	Средняя квадратическая погрешность определения координат характерных точек границы части земельного участка, м
	X	Y		
1	2	3	4	5
517	319914.38	2230078.9	данные отсутствуют	данные отсутствуют
518	319911.92	2230079.91	данные отсутствуют	данные отсутствуют
519	319909	2230081.01	данные отсутствуют	данные отсутствуют
520	319895.6	2230083.78	данные отсутствуют	данные отсутствуют
521	319892.47	2230083.92	данные отсутствуют	данные отсутствуют
522	319889.46	2230083.1	данные отсутствуют	данные отсутствуют
523	319886.84	2230081.38	данные отсутствуют	данные отсутствуют
524	319884.89	2230078.94	данные отсутствуют	данные отсутствуют
525	319883.93	2230076.4	данные отсутствуют	данные отсутствуют
526	319883.77	2230075.76	данные отсутствуют	данные отсутствуют
527	319883.32	2230073.95	данные отсутствуют	данные отсутствуют
528	319883.54	2230070.83	данные отсутствуют	данные отсутствуют
529	319884.71	2230067.93	данные отсутствуют	данные отсутствуют
530	319886.72	2230065.53	данные отсутствуют	данные отсутствуют
531	319924.51	2230032.69	данные отсутствуют	данные отсутствуют
532	319891.98	2229974.25	данные отсутствуют	данные отсутствуют
533	319862.82	2229919.24	данные отсутствуют	данные отсутствуют

2140

Раздел 4.2

Сведения о частях земельного участка

Земельный участок			
(вид объекта недвижимости)			
Лист № __ Раздела 4.2	Всего листов раздела 4.2 : __	Всего разделов: __	Всего листов выписки: __
14.07.2022 № **/****/*****			
Кадастровый номер:		47:29:0574001:303	

Номер точки	Координаты, м		Описание закрепления на местности	Средняя квадратическая погрешность определения координат характерных точек границы части земельного участка, м
	X	Y		
1	2	3	4	5
534	319852.3	2229899.87	данные отсутствуют	данные отсутствуют

2141

Раздел 4.2

Сведения о частях земельного участка

Земельный участок				
(вид объекта недвижимости)				
Лист № ____ Раздела <u>4.2</u>		Всего листов раздела <u>4.2</u> : ____		Всего разделов: ____
Всего листов выписки: ____				
14.07.2022 № **/****/*****				
Кадастровый номер:			47:29:0574001:303	
Сведения о характерных точках границы части (частей) земельного участка				
Учетный номер части: 34				
Система координат: Местная 167				
Зона №				
Номер точки	Координаты, м		Описание закрепления на местности	Средняя квадратическая погрешность определения координат характерных точек границы части земельного участка, м
	X	Y		
1	2	3	4	5
1	319770.77	2230197.75	данные отсутствуют	данные отсутствуют
2	319778.42	2230217.75	данные отсутствуют	данные отсутствуют
3	319769.42	2230221.2	данные отсутствуют	данные отсутствуют
4	319768.5	2230221.58	данные отсутствуют	данные отсутствуют
5	319765.95	2230215.94	данные отсутствуют	данные отсутствуют
6	319766.75	2230215.57	данные отсутствуют	данные отсутствуют
7	319761.48	2230201.3	данные отсутствуют	данные отсутствуют
8	319338.29	2229970.17	данные отсутствуют	данные отсутствуют
9	319346.46	2229986.88	данные отсутствуют	данные отсутствуют
10	319314.33	2230002.58	данные отсутствуют	данные отсутствуют
11	319317.12	2230008.3	данные отсутствуют	данные отсутствуют
12	319305.85	2230013.81	данные отсутствуют	данные отсутствуют
13	319303.05	2230008.09	данные отсутствуют	данные отсутствуют
14	319273.18	2230022.69	данные отсутствуют	данные отсутствуют
15	319265.02	2230005.96	данные отсутствуют	данные отсутствуют
16	319988	2230235.6	данные отсутствуют	данные отсутствуют

2142

Раздел 4.2

Сведения о частях земельного участка

Земельный участок			
(вид объекта недвижимости)			
Лист № __ Раздела 4.2	Всего листов раздела 4.2 : __	Всего разделов: __	Всего листов выписки: __
14.07.2022 № **/****/*****			
Кадастровый номер:		47:29:0574001:303	

Номер точки	Координаты, м		Описание закрепления на местности	Средняя квадратическая погрешность определения координат характерных точек границы части земельного участка, м
	X	Y		
1	2	3	4	5
17	319992.85	2230248.75	данные отсутствуют	данные отсутствуют
18	319932.11	2230271.43	данные отсутствуют	данные отсутствуют
19	319927.19	2230258.25	данные отсутствуют	данные отсутствуют
20	319795.5	2230235.24	данные отсутствуют	данные отсутствуют
21	319798.54	2230241.62	данные отсутствуют	данные отсутствуют
22	319795	2230243.3	данные отсутствуют	данные отсутствуют
23	319792	2230236.99	данные отсутствуют	данные отсутствуют
24	319791.97	2230236.92	данные отсутствуют	данные отсутствуют
25	319877.44	2229968.03	данные отсутствуют	данные отсутствуют
26	319879.68	2229974.36	данные отсутствуют	данные отсутствуют
27	319876.63	2229975.61	данные отсутствуют	данные отсутствуют
28	319879.02	2229981.61	данные отсутствуют	данные отсутствуют
29	319851.45	2229992.36	данные отсутствуют	данные отсутствуют
30	319834.1	2229999.01	данные отсутствуют	данные отсутствуют
31	319836.05	2230004.23	данные отсутствуют	данные отсутствуют
32	319833.59	2230005.26	данные отсутствуют	данные отсутствуют
33	319835.14	2230009.23	данные отсутствуют	данные отсутствуют

2143

Раздел 4.2

Сведения о частях земельного участка

Земельный участок			
(вид объекта недвижимости)			
Лист № __ Раздела 4.2	Всего листов раздела 4.2 : __	Всего разделов: __	Всего листов выписки: __
14.07.2022 № **/****/*****			
Кадастровый номер:		47:29:0574001:303	

Номер точки	Координаты, м		Описание закрепления на местности	Средняя квадратическая погрешность определения координат характерных точек границы части земельного участка, м
	X	Y		
1	2	3	4	5
34	319828.84	2230011.68	данные отсутствуют	данные отсутствуют
35	319827.22	2230007.57	данные отсутствуют	данные отсутствуют
36	319824.13	2230008.67	данные отсутствуют	данные отсутствуют
37	319815.01	2229985.66	данные отсутствуют	данные отсутствуют
38	319825.98	2229981.24	данные отсутствуют	данные отсутствуют
39	319835.84	2229977.22	данные отсутствуют	данные отсутствуют
40	319871.65	2229963.25	данные отсутствуют	данные отсутствуют
41	319874.52	2229969.16	данные отсутствуют	данные отсутствуют
42	319896.18	2229998.87	данные отсутствуют	данные отсутствуют
43	319902.2	2230014.54	данные отсутствуют	данные отсутствуют
44	319851.75	2230033.91	данные отсутствуют	данные отсутствуют
45	319845.74	2230018.23	данные отсутствуют	данные отсутствуют
46	319846.28	2230018.02	данные отсутствуют	данные отсутствуют
47	319646.74	2229990.24	данные отсутствуют	данные отсутствуют
48	319652.6	2230005.5	данные отсутствуют	данные отсутствуют
49	319639.66	2230010.52	данные отсутствуют	данные отсутствуют
50	319634.78	2229998.18	данные отсутствуют	данные отсутствуют

2144

Раздел 4.2

Сведения о частях земельного участка

Земельный участок			
(вид объекта недвижимости)			
Лист № __ Раздела 4.2	Всего листов раздела 4.2 : __	Всего разделов: __	Всего листов выписки: __
14.07.2022 № **/****/*****			
Кадастровый номер:		47:29:0574001:303	

Номер точки	Координаты, м		Описание закрепления на местности	Средняя квадратическая погрешность определения координат характерных точек границы части земельного участка, м
	X	Y		
1	2	3	4	5
51	319635.47	2229997.88	данные отсутствуют	данные отсутствуют
52	319633.62	2229993.27	данные отсутствуют	данные отсутствуют
53	319639.49	2229990.8	данные отсутствуют	данные отсутствуют
54	319640.17	2229992.51	данные отсутствуют	данные отсутствуют
55	319960.84	2229935.2	данные отсутствуют	данные отсутствуют
56	319967.72	2229952.41	данные отсутствуют	данные отсутствуют
57	319916.9	2229972.15	данные отсутствуют	данные отсутствуют
58	319910.15	2229955.02	данные отсутствуют	данные отсутствуют
59	320091.15	2230299.08	данные отсутствуют	данные отсутствуют
60	320091.47	2230300.15	данные отсутствуют	данные отсутствуют
61	320091.18	2230301.27	данные отсутствуют	данные отсутствуют
62	320090.36	2230302.07	данные отсутствуют	данные отсутствуют
63	320089.3	2230302.33	данные отсутствуют	данные отсутствуют
64	320088.32	2230302.07	данные отсутствуют	данные отсутствуют
65	320087.51	2230301.3	данные отсутствуют	данные отсутствуют
66	320087.21	2230300.29	данные отсутствуют	данные отсутствуют
67	320087.44	2230299.22	данные отсутствуют	данные отсутствуют

2145

Раздел 4.2

Сведения о частях земельного участка

Земельный участок			
(вид объекта недвижимости)			
Лист № __ Раздела 4.2	Всего листов раздела 4.2 : __	Всего разделов: __	Всего листов выписки: __
14.07.2022 № **/****/*****			
Кадастровый номер:		47:29:0574001:303	

Номер точки	Координаты, м		Описание закрепления на местности	Средняя квадратическая погрешность определения координат характерных точек границы части земельного участка, м
	X	Y		
1	2	3	4	5
68	320088.1	2230298.46	данные отсутствуют	данные отсутствуют
69	320089.22	2230298.07	данные отсутствуют	данные отсутствуют
70	320090.43	2230298.37	данные отсутствуют	данные отсутствуют
71	319876.22	2230047.81	данные отсутствуют	данные отсутствуют
72	319876.96	2230050.13	данные отсутствуют	данные отсутствуют
73	319876.27	2230052.84	данные отсутствуют	данные отсутствуют
74	319874.48	2230054.53	данные отсутствуют	данные отсутствуют
75	319872.2	2230055.15	данные отсутствуют	данные отсутствуют
76	319869.83	2230054.54	данные отсутствуют	данные отсутствуют
77	319868.14	2230052.93	данные отсутствуют	данные отсутствуют
78	319867.41	2230050.62	данные отсутствуют	данные отсутствуют
79	319868.03	2230047.96	данные отсутствуют	данные отсутствуют
80	319869.88	2230046.18	данные отсутствуют	данные отсутствуют
81	319872.24	2230045.59	данные отсутствуют	данные отсутствуют
82	319874.45	2230046.16	данные отсутствуют	данные отсутствуют
83	319820.6	2230267.87	данные отсутствуют	данные отсутствуют
84	319822.53	2230272.55	данные отсутствуют	данные отсутствуют

2146

Раздел 4.2

Сведения о частях земельного участка

Земельный участок			
(вид объекта недвижимости)			
Лист № __ Раздела 4.2	Всего листов раздела 4.2 : __	Всего разделов: __	Всего листов выписки: __
14.07.2022 № **/****/*****			
Кадастровый номер:		47:29:0574001:303	

Номер точки	Координаты, м		Описание закрепления на местности	Средняя квадратическая погрешность определения координат характерных точек границы части земельного участка, м
	X	Y		
1	2	3	4	5
85	319816.57	2230274.82	данные отсутствуют	данные отсутствуют
86	319814.7	2230270.16	данные отсутствуют	данные отсутствуют
87	319889.6	2230291.21	данные отсутствуют	данные отсутствуют
88	319886.7	2230295.22	данные отсутствуют	данные отсутствуют
89	319915.86	2230319.46	данные отсутствуют	данные отсутствуют
90	319909	2230327.8	данные отсутствуют	данные отсутствуют
91	319895.76	2230316.9	данные отсутствуют	данные отсутствуют
92	319894.11	2230318.96	данные отсутствуют	данные отсутствуют
93	319891.4	2230316.62	данные отсутствуют	данные отсутствуют
94	319892.97	2230314.6	данные отсутствуют	данные отсутствуют
95	319876.87	2230301.35	данные отсутствуют	данные отсутствуют
96	319875.23	2230303.31	данные отсутствуют	данные отсутствуют
97	319872.39	2230300.99	данные отсутствуют	данные отсутствуют
98	319874.02	2230299.01	данные отсутствуют	данные отсутствуют
99	319857.93	2230285.76	данные отсутствуют	данные отсутствуют
100	319856.33	2230287.66	данные отсутствуют	данные отсутствуют
101	319853.48	2230285.27	данные отсутствуют	данные отсутствуют

2147

Раздел 4.2

Сведения о частях земельного участка

Земельный участок			
(вид объекта недвижимости)			
Лист № __ Раздела 4.2	Всего листов раздела 4.2 : __	Всего разделов: __	Всего листов выписки: __
14.07.2022 № **/****/*****			
Кадастровый номер:		47:29:0574001:303	

Номер точки	Координаты, м		Описание закрепления на местности	Средняя квадратическая погрешность определения координат характерных точек границы части земельного участка, м
	X	Y		
1	2	3	4	5
102	319855.01	2230283.36	данные отсутствуют	данные отсутствуют
103	319840.34	2230271.28	данные отсутствуют	данные отсутствуют
104	319842.25	2230268.35	данные отсутствуют	данные отсутствуют
105	319840.52	2230266.69	данные отсутствуют	данные отсутствуют
106	319842.77	2230264.02	данные отсутствуют	данные отсутствуют
107	319844.5	2230265.61	данные отсутствуют	данные отсутствуют
108	319846.89	2230262.71	данные отсутствуют	данные отсутствуют
109	319880.91	2230290.49	данные отсутствуют	данные отсутствуют
110	319884.01	2230286.7	данные отсутствуют	данные отсутствуют
111	319647.95	2230029.86	данные отсутствуют	данные отсутствуют
112	319664.56	2230072.26	данные отсутствуют	данные отсутствуют
113	319658.86	2230074.67	данные отсутствуют	данные отсутствуют
114	319656.58	2230068.68	данные отсутствуют	данные отсутствуют
115	319594.91	2230093.05	данные отсутствуют	данные отсутствуют
116	319580.47	2230056.19	данные отсутствуют	данные отсутствуют
117	319608.63	2230045.2	данные отсутствуют	данные отсутствуют
118	319599.76	2230022.68	данные отсутствуют	данные отсутствуют

2148

Раздел 4.2

Сведения о частях земельного участка

Земельный участок			
(вид объекта недвижимости)			
Лист № __ Раздела 4.2	Всего листов раздела 4.2 : __	Всего разделов: __	Всего листов выписки: __
14.07.2022 № **/****/*****			
Кадастровый номер:		47:29:0574001:303	

Номер точки	Координаты, м		Описание закрепления на местности	Средняя квадратическая погрешность определения координат характерных точек границы части земельного участка, м
	X	Y		
1	2	3	4	5
119	319616.73	2230015.93	данные отсутствуют	данные отсутствуют
120	319621.55	2230027.22	данные отсутствуют	данные отсутствуют
121	319623.15	2230026.57	данные отсутствуют	данные отсутствуют
122	319625.37	2230032.32	данные отсутствуют	данные отсутствуют
123	319623.64	2230033.18	данные отсутствуют	данные отсутствуют
124	319625.65	2230038.55	данные отсутствуют	данные отсутствуют
125	319556.5	2230016.51	данные отсутствуют	данные отсутствуют
126	319559.55	2230022.4	данные отсутствуют	данные отсутствуют
127	319556.22	2230023.58	данные отсутствуют	данные отсутствуют
128	319553.33	2230017.95	данные отсутствуют	данные отсутствуют
129	319690.55	2230137.99	данные отсутствуют	данные отсутствуют
130	319694.62	2230148.25	данные отсутствуют	данные отсутствуют
131	319627.13	2230174.95	данные отсутствуют	данные отсутствуют
132	319623.07	2230164.68	данные отсутствуют	данные отсутствуют
133	319564.16	2230262.2	данные отсутствуют	данные отсутствуют
134	319584.48	2230314.86	данные отсутствуют	данные отсутствуют
135	319531.81	2230335.18	данные отсутствуют	данные отсутствуют

2149

Раздел 4.2

Сведения о частях земельного участка

Земельный участок			
(вид объекта недвижимости)			
Лист № __ Раздела 4.2	Всего листов раздела 4.2 : __	Всего разделов: __	Всего листов выписки: __
14.07.2022 № **/***/*****			
Кадастровый номер:		47:29:0574001:303	

Номер точки	Координаты, м		Описание закрепления на местности	Средняя квадратическая погрешность определения координат характерных точек границы части земельного участка, м
	X	Y		
1	2	3	4	5
136	319511.5	2230282.51	данные отсутствуют	данные отсутствуют
137	319624.62	2229699.1	данные отсутствуют	данные отсутствуют
138	319627.39	2229702.12	данные отсутствуют	данные отсутствуют
139	319625.84	2229703.53	данные отсутствуют	данные отсутствуют
140	319623.08	2229700.5	данные отсутствуют	данные отсутствуют
141	319826.46	2229889.63	данные отсутствуют	данные отсутствуют
142	319828.3	2229894.1	данные отсутствуют	данные отсутствуют
143	319819.64	2229897.64	данные отсутствуют	данные отсутствуют
144	319817.72	2229893.24	данные отсутствуют	данные отсутствуют
145	319888.48	2230042.76	данные отсутствуют	данные отсутствуют
146	319889.23	2230044.94	данные отсутствуют	данные отсутствуют
147	319888.75	2230047.33	данные отсутствуют	данные отсутствуют
148	319886.95	2230049.36	данные отсутствуют	данные отсутствуют
149	319884.71	2230050.07	данные отсутствуют	данные отсутствуют
150	319882.4	2230049.58	данные отсутствуют	данные отсутствуют
151	319880.7	2230048.27	данные отсутствуют	данные отсутствуют
152	319879.66	2230045.64	данные отсутствуют	данные отсутствуют

2150

Раздел 4.2

Сведения о частях земельного участка

Земельный участок			
(вид объекта недвижимости)			
Лист № __ Раздела 4.2	Всего листов раздела 4.2 : __	Всего разделов: __	Всего листов выписки: __
14.07.2022 № **/****/*****			
Кадастровый номер:		47:29:0574001:303	

Номер точки	Координаты, м		Описание закрепления на местности	Средняя квадратическая погрешность определения координат характерных точек границы части земельного участка, м
	X	Y		
1	2	3	4	5
153	319880.28	2230042.91	данные отсутствуют	данные отсутствуют
154	319882.05	2230041.14	данные отсутствуют	данные отсутствуют
155	319884.22	2230040.52	данные отсутствуют	данные отсутствуют
156	319886.53	2230040.98	данные отсутствуют	данные отсутствуют
157	319915.49	2230112.71	данные отсутствуют	данные отсутствуют
158	319919.92	2230124.31	данные отсутствуют	данные отсутствуют
159	319886.83	2230137.16	данные отсутствуют	данные отсутствуют
160	319882.43	2230125.52	данные отсутствуют	данные отсутствуют
161	320029.11	2230293.5	данные отсутствуют	данные отсутствуют
162	320029.48	2230299.53	данные отсутствуют	данные отсутствуют
163	320029.84	2230308.77	данные отсутствуют	данные отсутствуют
164	319969.81	2230308.34	данные отсутствуют	данные отсутствуют
165	319969.42	2230298.94	данные отсутствуют	данные отсутствуют
166	319987.02	2230298.94	данные отсутствуют	данные отсутствуют
167	319987.16	2230293.83	данные отсутствуют	данные отсутствуют
168	319990.63	2230293.81	данные отсутствуют	данные отсутствуют
169	319990.64	2230298.95	данные отсутствуют	данные отсутствуют

2151

Раздел 4.2

Сведения о частях земельного участка

Земельный участок			
(вид объекта недвижимости)			
Лист № __ Раздела 4.2	Всего листов раздела 4.2 : __	Всего разделов: __	Всего листов выписки: __
14.07.2022 № **/****/*****			
Кадастровый номер:		47:29:0574001:303	

Номер точки	Координаты, м		Описание закрепления на местности	Средняя квадратическая погрешность определения координат характерных точек границы части земельного участка, м
	X	Y		
1	2	3	4	5
170	320024.71	2230299.53	данные отсутствуют	данные отсутствуют
171	320024.6	2230293.48	данные отсутствуют	данные отсутствуют
172	319971.93	2229963.21	данные отсутствуют	данные отсутствуют
173	319978.63	2229980.27	данные отсутствуют	данные отсутствуют
174	319927.75	2230000.23	данные отсутствуют	данные отсутствуют
175	319921.11	2229983.14	данные отсутствуют	данные отсутствуют
176	319863.56	2230052.15	данные отсутствуют	данные отсутствуют
177	319864.38	2230054.63	данные отсутствуют	данные отсутствуют
178	319863.7	2230057.28	данные отсутствуют	данные отсутствуют
179	319861.78	2230059.08	данные отсутствуют	данные отсутствуют
180	319859.56	2230059.6	данные отсутствуют	данные отсутствуют
181	319857.51	2230059.12	данные отсутствуют	данные отсутствуют
182	319855.64	2230057.5	данные отсутствуют	данные отсутствуют
183	319854.82	2230054.72	данные отсутствуют	данные отсутствуют
184	319855.67	2230052.09	данные отсутствуют	данные отсутствуют
185	319857.31	2230050.63	данные отсутствуют	данные отсутствуют
186	319859.6	2230050.02	данные отсутствуют	данные отсутствуют

2152

Раздел 4.2

Сведения о частях земельного участка

Земельный участок			
(вид объекта недвижимости)			
Лист № __ Раздела 4.2	Всего листов раздела 4.2 : __	Всего разделов: __	Всего листов выписки: __
14.07.2022 № **/****/*****			
Кадастровый номер:		47:29:0574001:303	

Номер точки	Координаты, м		Описание закрепления на местности	Средняя квадратическая погрешность определения координат характерных точек границы части земельного участка, м
	X	Y		
1	2	3	4	5
187	319861.82	2230050.59	данные отсутствуют	данные отсутствуют
188	319849.98	2230055.96	данные отсутствуют	данные отсутствуют
189	319851.44	2230057.56	данные отсутствуют	данные отсутствуют
190	319852.05	2230059.73	данные отсутствуют	данные отсутствуют
191	319851.48	2230062.17	данные отсутствуют	данные отсутствуют
192	319849.84	2230063.93	данные отсутствуют	данные отсутствуют
193	319847.37	2230064.68	данные отсутствуют	данные отсутствуют
194	319845.13	2230064.17	данные отсутствуют	данные отсутствуют
195	319843.28	2230062.52	данные отсутствуют	данные отсутствуют
196	319842.44	2230060.19	данные отсутствуют	данные отсутствуют
197	319843.05	2230057.64	данные отсутствуют	данные отсутствуют
198	319844.82	2230055.79	данные отсутствуют	данные отсутствуют
199	319847.18	2230055.11	данные отсутствуют	данные отсутствуют
200	319786.01	2229952.5	данные отсутствуют	данные отсутствуют
201	319779.9	2229954.85	данные отсутствуют	данные отсутствуют
202	319779.37	2229953.67	данные отсутствуют	данные отсутствуют
203	319753.36	2229964.14	данные отсутствуют	данные отсутствуют

2153

Раздел 4.2

Сведения о частях земельного участка

Земельный участок			
(вид объекта недвижимости)			
Лист № __ Раздела 4.2	Всего листов раздела 4.2 : __	Всего разделов: __	Всего листов выписки: __
14.07.2022 № **/****/*****			
Кадастровый номер:		47:29:0574001:303	

Номер точки	Координаты, м		Описание закрепления на местности	Средняя квадратическая погрешность определения координат характерных точек границы части земельного участка, м
	X	Y		
1	2	3	4	5
204	319762.1	2229986.3	данные отсутствуют	данные отсутствуют
205	319790.04	2229975.25	данные отсутствуют	данные отсутствуют
206	319804.47	2230012.14	данные отсутствуют	данные отсутствуют
207	319776.47	2230023.08	данные отсутствуют	данные отсутствуют
208	319785.11	2230045.31	данные отсутствуют	данные отсутствуют
209	319813.16	2230034.33	данные отсутствуют	данные отсутствуют
210	319827.58	2230071.22	данные отсутствуют	данные отсутствуют
211	319799.62	2230082.13	данные отсутствуют	данные отсутствуют
212	319808.33	2230104.32	данные отсутствуют	данные отсутствуют
213	319836.34	2230093.35	данные отсутствуют	данные отсутствуют
214	319850.72	2230130.21	данные отсутствуют	данные отсутствуют
215	319822.57	2230141.28	данные отсутствуют	данные отсутствуют
216	319831.46	2230163.39	данные отсутствуют	данные отсутствуют
217	319859.46	2230152.52	данные отсутствуют	данные отсутствуют
218	319873.81	2230189.25	данные отсутствуют	данные отсутствуют
219	319812.41	2230213.31	данные отсутствуют	данные отсутствуют
220	319814.55	2230219.09	данные отсутствуют	данные отсутствуют

2154

Раздел 4.2

Сведения о частях земельного участка

Земельный участок			
(вид объекта недвижимости)			
Лист № __ Раздела 4.2	Всего листов раздела 4.2 : __	Всего разделов: __	Всего листов выписки: __
14.07.2022 № **/***/*****			
Кадастровый номер:		47:29:0574001:303	

Номер точки	Координаты, м		Описание закрепления на местности	Средняя квадратическая погрешность определения координат характерных точек границы части земельного участка, м
	X	Y		
1	2	3	4	5
221	319808.54	2230221.24	данные отсутствуют	данные отсутствуют
222	319806.27	2230215.63	данные отсутствуют	данные отсутствуют
223	319791.85	2230178.94	данные отсутствуют	данные отсутствуют
224	319814.24	2230170.11	данные отсутствуют	данные отсутствуют
225	319805.52	2230147.88	данные отсутствуют	данные отсутствуют
226	319789.06	2230154.32	данные отсутствуют	данные отсутствуют
227	319791.24	2230159.96	данные отсутствуют	данные отсутствуют
228	319785.52	2230162.18	данные отсутствуют	данные отсутствуют
229	319783.13	2230156.64	данные отсутствуют	данные отсутствуют
230	319768.64	2230119.83	данные отсутствуют	данные отсутствуют
231	319766.44	2230114.22	данные отсутствуют	данные отсутствуют
232	319772.68	2230111.89	данные отсутствуют	данные отсутствуют
233	319774.83	2230117.44	данные отсутствуют	данные отсутствуют
234	319791.11	2230111.14	данные отсутствуют	данные отсутствуют
235	319782.38	2230088.86	данные отсутствуют	данные отсутствуют
236	319766.01	2230095.24	данные отсутствуют	данные отсутствуют
237	319768.23	2230100.76	данные отсутствуют	данные отсутствуют

2155

Раздел 4.2

Сведения о частях земельного участка

Земельный участок			
(вид объекта недвижимости)			
Лист № __ Раздела 4.2	Всего листов раздела 4.2 : __	Всего разделов: __	Всего листов выписки: __
14.07.2022 № **/****/*****			
Кадастровый номер:		47:29:0574001:303	

Номер точки	Координаты, м		Описание закрепления на местности	Средняя квадратическая погрешность определения координат характерных точек границы части земельного участка, м
	X	Y		
1	2	3	4	5
238	319762.1	2230103.25	данные отсутствуют	данные отсутствуют
239	319759.89	2230097.63	данные отсутствуют	данные отсутствуют
240	319745.57	2230060.72	данные отсутствуют	данные отсутствуют
241	319767.91	2230051.99	данные отсутствуют	данные отсутствуют
242	319759.22	2230029.82	данные отсутствуют	данные отсутствуют
243	319742.99	2230036.17	данные отсутствуют	данные отсутствуют
244	319745.19	2230041.75	данные отсутствуют	данные отсутствуют
245	319739.15	2230044.08	данные отсутствуют	данные отсутствуют
246	319736.89	2230038.54	данные отсутствуют	данные отсутствуют
247	319722.48	2230001.86	данные отсутствуют	данные отсутствуют
248	319744.66	2229993.06	данные отсутствуют	данные отсутствуют
249	319735.88	2229970.45	данные отсутствуют	данные отсутствуют
250	319745.33	2229966.73	данные отсутствуют	данные отсутствуют
251	319740.85	2229955.47	данные отсутствуют	данные отсутствуют
252	319774.88	2229942.21	данные отсутствуют	данные отсутствуют
253	319774.51	2229941.27	данные отсутствуют	данные отсутствуют
254	319780.72	2229938.75	данные отсутствуют	данные отсутствуют

2156

Раздел 4.2

Сведения о частях земельного участка

Земельный участок			
(вид объекта недвижимости)			
Лист № __ Раздела 4.2	Всего листов раздела 4.2 : __	Всего разделов: __	Всего листов выписки: __
14.07.2022 № **/****/*****			
Кадастровый номер:		47:29:0574001:303	

Номер точки	Координаты, м		Описание закрепления на местности	Средняя квадратическая погрешность определения координат характерных точек границы части земельного участка, м
	X	Y		
1	2	3	4	5
255	319538.83	2230046.93	данные отсутствуют	данные отсутствуют
256	319543.41	2230058.76	данные отсутствуют	данные отсутствуют
257	319531.7	2230063.38	данные отсутствуют	данные отсутствуют
258	319526.93	2230051.46	данные отсутствуют	данные отсутствуют
259	319678.75	2230107.1	данные отсутствуют	данные отсутствуют
260	319682.23	2230117.19	данные отсутствуют	данные отсутствуют
261	319654.31	2230127.94	данные отсутствуют	данные отсутствуют
262	319662.6	2230149.04	данные отсутствуют	данные отсутствуют
263	319649.41	2230154.26	данные отсутствуют	данные отсутствуют
264	319641.06	2230133.23	данные отсутствуют	данные отсутствуют
265	319614.42	2230143.5	данные отсутствуют	данные отсутствуют
266	319610.28	2230133.16	данные отсутствуют	данные отсутствуют
267	319883	2230053.42	данные отсутствуют	данные отсутствуют
268	319912.19	2230062.76	данные отсутствуют	данные отсутствуют
268	319912.19	2230062.76	данные отсутствуют	данные отсутствуют
268	319912.19	2230062.76	данные отсутствуют	данные отсутствуют
269	319907.37	2230064.9	данные отсутствуют	данные отсутствуют

2157

Раздел 4.2

Сведения о частях земельного участка

Земельный участок			
(вид объекта недвижимости)			
Лист № __ Раздела 4.2	Всего листов раздела 4.2 : __	Всего разделов: __	Всего листов выписки: __
14.07.2022 № **/****/*****			
Кадастровый номер:		47:29:0574001:303	

Номер точки	Координаты, м		Описание закрепления на местности	Средняя квадратическая погрешность определения координат характерных точек границы части земельного участка, м
	X	Y		
1	2	3	4	5
270	319883.17	2230057.15	данные отсутствуют	данные отсутствуют
271	319837.12	2230076.86	данные отсутствуют	данные отсутствуют
272	319775.96	2229925.46	данные отсутствуют	данные отсутствуют
273	319779.14	2229925.77	данные отсутствуют	данные отсутствуют
274	319779.77	2229925.58	данные отсутствуют	данные отсутствуют
275	319839.02	2230072.25	данные отсутствуют	данные отсутствуют
276	319907.56	2230092.17	данные отсутствуют	данные отсутствуют
277	319911.98	2230103.78	данные отсутствуют	данные отсутствуют
278	319878.9	2230116.63	данные отсутствуют	данные отсутствуют
279	319874.49	2230104.99	данные отсутствуют	данные отсутствуют
280	319867.43	2229923.16	данные отсутствуют	данные отсутствуют
281	319873.8	2229940.1	данные отсутствуют	данные отсутствуют
282	319823.35	2229959.8	данные отсутствуют	данные отсутствуют
283	319816.9	2229942.59	данные отсутствуют	данные отсутствуют
284	319980.95	2230216.2	данные отсутствуют	данные отсутствуют
285	319985.8	2230229.35	данные отсутствуют	данные отсутствуют
286	319925.05	2230252.03	данные отсутствуют	данные отсутствуют

2158

Раздел 4.2

Сведения о частях земельного участка

Земельный участок			
(вид объекта недвижимости)			
Лист № __ Раздела 4.2	Всего листов раздела 4.2 : __	Всего разделов: __	Всего листов выписки: __
14.07.2022 № **/****/*****			
Кадастровый номер:		47:29:0574001:303	

Номер точки	Координаты, м		Описание закрепления на местности	Средняя квадратическая погрешность определения координат характерных точек границы части земельного участка, м
	X	Y		
1	2	3	4	5
287	319920.14	2230238.85	данные отсутствуют	данные отсутствуют
288	319923.3	2230133.62	данные отсутствуют	данные отсутствуют
289	319927.73	2230145.22	данные отсутствуют	данные отсутствуют
290	319894.64	2230158.07	данные отсутствуют	данные отсутствуют
291	319890.24	2230146.43	данные отсутствуют	данные отсутствуют
292	319871.73	2229891.86	данные отсутствуют	данные отсутствуют
293	319881.19	2229909.29	данные отсутствуют	данные отсутствуют
294	319910.55	2229964.32	данные отсутствуют	данные отсутствуют
295	319946.99	2230030.23	данные отсутствуют	данные отсутствуют
296	319948.11	2230033.44	данные отсутствуют	данные отсутствуют
297	319948.09	2230036.83	данные отсутствуют	данные отсутствуют
298	319946.93	2230040.02	данные отсутствуют	данные отсутствуют
299	319944.77	2230042.65	данные отсутствуют	данные отсутствуют
300	319926.67	2230058.23	данные отсутствуют	данные отсутствуют
301	319928.08	2230058.08	данные отсутствуют	данные отсутствуют
302	319929.75	2230058.04	данные отсутствуют	данные отсутствуют
303	319993.15	2230061.71	данные отсутствуют	данные отсутствуют

2159

Раздел 4.2

Сведения о частях земельного участка

Земельный участок			
(вид объекта недвижимости)			
Лист № __ Раздела 4.2	Всего листов раздела 4.2 : __	Всего разделов: __	Всего листов выписки: __
14.07.2022 № **/****/*****			
Кадастровый номер:		47:29:0574001:303	

Номер точки	Координаты, м		Описание закрепления на местности	Средняя квадратическая погрешность определения координат характерных точек границы части земельного участка, м
	X	Y		
1	2	3	4	5
304	319996.12	2230062.34	данные отсутствуют	данные отсутствуют
305	319998.76	2230063.84	данные отсутствуют	данные отсутствуют
306	320000.83	2230066.06	данные отсутствуют	данные отсутствуют
307	320002.14	2230068.8	данные отсутствуют	данные отсутствуют
308	320018.33	2230122.51	данные отсутствуют	данные отсутствуют
309	320041.47	2230197.49	данные отсутствуют	данные отсутствуют
310	320062.18	2230269.03	данные отсутствуют	данные отсутствуют
311	320079.71	2230329.52	данные отсутствуют	данные отсутствуют
312	320060.33	2230337.49	данные отсутствуют	данные отсутствуют
313	320042.01	2230274.9	данные отсутствуют	данные отсутствуют
314	320021.37	2230203.57	данные отсутствуют	данные отсутствуют
315	319998.42	2230128.54	данные отсутствуют	данные отсутствуют
316	319984.39	2230082.05	данные отсутствуют	данные отсутствуют
317	319929.44	2230078.85	данные отсутствуют	данные отсутствуют
318	319911.4	2230080.83	данные отсутствуют	данные отсутствуют
319	319894.66	2230083.49	данные отсутствуют	данные отсутствуют
320	319891.45	2230083.48	данные отсутствуют	данные отсутствуют

2160

Раздел 4.2

Сведения о частях земельного участка

Земельный участок			
(вид объекта недвижимости)			
Лист № __ Раздела 4.2	Всего листов раздела 4.2 : __	Всего разделов: __	Всего листов выписки: __
14.07.2022 № **/****/*****			
Кадастровый номер:		47:29:0574001:303	

Номер точки	Координаты, м		Описание закрепления на местности	Средняя квадратическая погрешность определения координат характерных точек границы части земельного участка, м
	X	Y		
1	2	3	4	5
321	319888.41	2230082.45	данные отсутствуют	данные отсутствуют
322	319885.85	2230080.51	данные отсутствуют	данные отсутствуют
323	319884.03	2230077.86	данные отсутствуют	данные отсутствуют
324	319883.16	2230074.77	данные отсутствуют	данные отсутствуют
325	319883.3	2230071.57	данные отсутствуют	данные отсутствуют
326	319884.45	2230068.57	данные отсутствуют	данные отсутствуют
327	319886.5	2230066.09	данные отсутствуют	данные отсутствуют
328	319924.59	2230032.7	данные отсутствуют	данные отсутствуют
329	319892.14	2229974.43	данные отсутствуют	данные отсутствуют
330	319862.88	2229919.15	данные отсутствуют	данные отсутствуют
331	319852.43	2229899.81	данные отсутствуют	данные отсутствуют
332	319900.99	2230067.73	данные отсутствуют	данные отсутствуют
332	319900.99	2230067.73	данные отсутствуют	данные отсутствуют
333	319906.07	2230079.67	данные отсутствуют	данные отсутствуют
333	319906.07	2230079.67	данные отсутствуют	данные отсутствуют
334	319917.33	2230074.85	данные отсутствуют	данные отсутствуют
334	319917.33	2230074.85	данные отсутствуют	данные отсутствуют

2161

Раздел 4.2

Сведения о частях земельного участка

Земельный участок			
(вид объекта недвижимости)			
Лист № __ Раздела 4.2	Всего листов раздела 4.2 : __	Всего разделов: __	Всего листов выписки: __
14.07.2022 № **/****/*****			
Кадастровый номер:		47:29:0574001:303	

Номер точки	Координаты, м		Описание закрепления на местности	Средняя квадратическая погрешность определения координат характерных точек границы части земельного участка, м
	X	Y		
1	2	3	4	5
335	319785.21	2230282.62	данные отсутствуют	данные отсутствуют
336	319834.22	2230300.53	данные отсутствуют	данные отсутствуют
337	319887.22	2230319.5	данные отсутствуют	данные отсутствуют
338	319967.72	2230348.27	данные отсутствуют	данные отсутствуют
339	320003.09	2230361.01	данные отсутствуют	данные отсутствуют
340	319989.63	2230366.54	данные отсутствуют	данные отсутствуют
341	319949.84	2230364.19	данные отсутствуют	данные отсутствуют
342	319880.15	2230339.28	данные отсутствуют	данные отсутствуют
343	319827.04	2230320.26	данные отсутствуют	данные отсутствуют
344	319777.96	2230302.33	данные отсутствуют	данные отсутствуют
345	319773.3	2230300.61	данные отсутствуют	данные отсутствуют
346	319763.9	2230274.77	данные отсутствуют	данные отсутствуют
347	319832.43	2229863.92	данные отсутствуют	данные отсутствуют
348	319854.54	2229867.99	данные отсутствуют	данные отсутствуют
349	319857.34	2229868.95	данные отсутствуют	данные отсутствуют
350	319859.73	2229870.69	данные отсутствуют	данные отсутствуют
351	319861.52	2229873.06	данные отсутствуют	данные отсутствуют

2162

Раздел 4.2

Сведения о частях земельного участка

Земельный участок			
(вид объекта недвижимости)			
Лист № __ Раздела 4.2	Всего листов раздела 4.2 : __	Всего разделов: __	Всего листов выписки: __
14.07.2022 № **/****/*****			
Кадастровый номер:		47:29:0574001:303	

Номер точки	Координаты, м		Описание закрепления на местности	Средняя квадратическая погрешность определения координат характерных точек границы части земельного участка, м
	X	Y		
1	2	3	4	5
352	319867.78	2229884.6	данные отсутствуют	данные отсутствуют
353	319848.72	2229892.95	данные отсутствуют	данные отсутствуют
354	319845.77	2229887.5	данные отсутствуют	данные отсутствуют
355	319831.94	2229885.1	данные отсутствуют	данные отсутствуют
356	319772.24	2229910.63	данные отсутствуют	данные отсутствуют
357	319760.57	2229915.69	данные отсутствуют	данные отсутствуют
358	319760.41	2229915.68	данные отсутствуют	данные отсутствуют
358	319760.41	2229915.68	данные отсутствуют	данные отсутствуют
359	319738.06	2229922.91	данные отсутствуют	данные отсутствуют
359	319738.06	2229922.91	данные отсутствуют	данные отсутствуют
360	319681.97	2229949.72	данные отсутствуют	данные отсутствуют
361	319638.32	2229968.49	данные отсутствуют	данные отсутствуют
362	319580.66	2229993.08	данные отсутствуют	данные отсутствуют
363	319581.66	2229997.1	данные отсутствуют	данные отсутствуют
363	319581.66	2229997.1	данные отсутствуют	данные отсутствуют
364	319562.21	2230005.47	данные отсутствуют	данные отсутствуют
365	319558.29	2229989.11	данные отсутствуют	данные отсутствуют

2163

Раздел 4.2

Сведения о частях земельного участка

Земельный участок			
(вид объекта недвижимости)			
Лист № __ Раздела 4.2	Всего листов раздела 4.2 : __	Всего разделов: __	Всего листов выписки: __
14.07.2022 № **/***/*****			
Кадастровый номер:		47:29:0574001:303	

Номер точки	Координаты, м		Описание закрепления на местности	Средняя квадратическая погрешность определения координат характерных точек границы части земельного участка, м
	X	Y		
1	2	3	4	5
366	319558.08	2229985.63	данные отсутствуют	данные отсутствуют
367	319559.07	2229982.3	данные отсутствуют	данные отсутствуют
368	319561.15	2229979.5	данные отсутствуют	данные отсутствуют
369	319564.06	2229977.59	данные отсутствуют	данные отсутствуют
370	319630.03	2229949.19	данные отсутствуют	данные отсутствуют
371	319696.13	2229920.77	данные отсутствуют	данные отсутствуют
372	319763.92	2229891.36	данные отсутствуют	данные отсутствуют
373	319826.69	2229864.56	данные отсутствуют	данные отсутствуют
374	319829.52	2229863.81	данные отсутствуют	данные отсутствуют
375	319546.73	2230023.27	данные отсутствуют	данные отсутствуют
376	319549.59	2230024.53	данные отсутствуют	данные отсутствуют
377	319551.93	2230026.61	данные отсутствуют	данные отсутствуют
378	319553.51	2230029.31	данные отсутствуют	данные отсутствуют
379	319573.89	2230081.61	данные отсутствуют	данные отсутствуют
380	319596.92	2230142	данные отсутствуют	данные отсутствуют
381	319619.69	2230200.93	данные отсутствуют	данные отсутствуют
382	319672.73	2230241.66	данные отсутствуют	данные отсутствуют

2164

Раздел 4.2

Сведения о частях земельного участка

Земельный участок			
(вид объекта недвижимости)			
Лист № __ Раздела 4.2	Всего листов раздела 4.2 : __	Всего разделов: __	Всего листов выписки: __
14.07.2022 № **/****/*****			
Кадастровый номер:		47:29:0574001:303	

Номер точки	Координаты, м		Описание закрепления на местности	Средняя квадратическая погрешность определения координат характерных точек границы части земельного участка, м
	X	Y		
1	2	3	4	5
383	319732.11	2230263.07	данные отсутствуют	данные отсутствуют
384	319703.54	2230275.09	данные отсутствуют	данные отсутствуют
385	319664	2230260.82	данные отсутствуют	данные отсутствуют
386	319661.3	2230259.35	данные отсутствуют	данные отсутствуют
387	319604.47	2230215.68	данные отсутствуют	данные отсутствуют
388	319602.56	2230213.74	данные отсутствуют	данные отсутствуют
389	319601.24	2230211.36	данные отсутствуют	данные отсутствуют
390	319577.32	2230149.55	данные отсутствуют	данные отсутствуют
391	319554.31	2230089.2	данные отсутствуют	данные отсутствуют
392	319533.94	2230036.93	данные отсутствуют	данные отсутствуют
393	319533.27	2230033.87	данные отсутствуют	данные отсутствуют
394	319533.58	2230030.76	данные отсутствуют	данные отсутствуют
395	319534.84	2230027.9	данные отсутствуют	данные отсутствуют
396	319536.92	2230025.56	данные отсутствуют	данные отсутствуют
397	319538.02	2230024.92	данные отсутствуют	данные отсутствуют
398	319541.15	2230023.49	данные отсутствуют	данные отсутствуют
399	319543.61	2230022.96	данные отсутствуют	данные отсутствуют

2165

Раздел 4.2

Сведения о частях земельного участка

Земельный участок			
(вид объекта недвижимости)			
Лист № __ Раздела 4.2	Всего листов раздела 4.2 : __	Всего разделов: __	Всего листов выписки: __
14.07.2022 № **/****/*****			
Кадастровый номер:		47:29:0574001:303	

Номер точки	Координаты, м		Описание закрепления на местности	Средняя квадратическая погрешность определения координат характерных точек границы части земельного участка, м
	X	Y		
1	2	3	4	5
400	319583.43	2230004.27	данные отсутствуют	данные отсутствуют
401	319586.47	2230016.55	данные отсутствуют	данные отсутствуют
402	319586.73	2230019.67	данные отсутствуют	данные отсутствуют
403	319586.03	2230022.72	данные отсутствуют	данные отсутствуют
404	319584.41	2230025.4	данные отсутствуют	данные отсутствуют
405	319582.04	2230027.44	данные отсутствуют	данные отсутствуют
406	319579.16	2230028.66	данные отсутствуют	данные отсутствуют
407	319578.12	2230028.91	данные отсутствуют	данные отсутствуют
408	319575	2230029.16	данные отсутствуют	данные отсутствуют
409	319571.96	2230028.42	данные отсутствуют	данные отсутствуют
410	319570.82	2230027.72	данные отсутствуют	данные отсутствуют
411	319567.73	2230019.5	данные отсутствуют	данные отсутствуют
411	319567.73	2230019.5	данные отсутствуют	данные отсутствуют
411	319567.73	2230019.5	данные отсутствуют	данные отсутствуют
412	319565.74	2230020.2	данные отсутствуют	данные отсутствуют
413	319564.04	2230013.09	данные отсутствуют	данные отсутствуют
414	319526.06	2230030.35	данные отсутствуют	данные отсутствуют

2166

Раздел 4.2

Сведения о частях земельного участка

Земельный участок			
(вид объекта недвижимости)			
Лист № __ Раздела 4.2	Всего листов раздела 4.2 : __	Всего разделов: __	Всего листов выписки: __
14.07.2022 № **/****/*****			
Кадастровый номер:		47:29:0574001:303	

Номер точки	Координаты, м		Описание закрепления на местности	Средняя квадратическая погрешность определения координат характерных точек границы части земельного участка, м
	X	Y		
1	2	3	4	5
415	319561.5	2230123.75	данные отсутствуют	данные отсутствуют
416	319582	2230177.79	данные отсутствуют	данные отсутствуют
417	319602.86	2230232.86	данные отсутствуют	данные отсутствуют
418	319625.47	2230292.68	данные отсутствуют	данные отсутствуют
419	319630.51	2230305.8	данные отсутствуют	данные отсутствуют
420	319610.23	2230314.33	данные отсутствуют	данные отсутствуют
421	319604.92	2230300.51	данные отсутствуют	данные отсутствуют
422	319582.28	2230240.64	данные отсутствуют	данные отсутствуют
423	319570.49	2230209.53	данные отсутствуют	данные отсутствуют
424	319582.98	2230204.97	данные отсутствуют	данные отсутствуют
425	319521.47	2230042.64	данные отсутствуют	данные отсутствуют
426	319525.54	2230030.59	данные отсутствуют	данные отсутствуют
427	319571.54	2230001.45	данные отсутствуют	данные отсутствуют
428	319550.28	2230010.6	данные отсутствуют	данные отсутствуют
429	319549.47	2230009.68	данные отсутствуют	данные отсутствуют
430	319522.57	2230021.15	данные отсутствуют	данные отсутствуют
431	319523.01	2230022.32	данные отсутствуют	данные отсутствуют

2167

Раздел 4.2

Сведения о частях земельного участка

Земельный участок			
(вид объекта недвижимости)			
Лист № __ Раздела 4.2	Всего листов раздела 4.2 : __	Всего разделов: __	Всего листов выписки: __
14.07.2022 № **/****/*****			
Кадастровый номер:		47:29:0574001:303	

Номер точки	Координаты, м		Описание закрепления на местности	Средняя квадратическая погрешность определения координат характерных точек границы части земельного участка, м
	X	Y		
1	2	3	4	5
432	319502.79	2230031.02	данные отсутствуют	данные отсутствуют
433	319494.45	2230009.22	данные отсутствуют	данные отсутствуют
434	319555.47	2229983.21	данные отсутствуют	данные отсутствуют
435	320143.32	2230298.27	данные отсутствуют	данные отсутствуют
436	320128.24	2230309.58	данные отсутствуют	данные отсутствуют
437	320047.55	2230342.74	данные отсутствуют	данные отсутствуют
438	320057.89	2230335.17	данные отсутствуют	данные отсутствуют
439	320113.57	2230293.07	данные отсутствуют	данные отсутствуют
440	320134.65	2230277.26	данные отсутствуют	данные отсутствуют
441	319576.72	2230007.32	данные отсутствуют	данные отсутствуют
442	319577.35	2230008.04	данные отсутствуют	данные отсутствуют
443	319579.5	2230011.86	данные отсутствуют	данные отсутствуют
444	319580.04	2230015.01	данные отсутствуют	данные отсутствуют
445	319579.35	2230019.11	данные отсутствуют	данные отсутствуют
446	319576.93	2230022.92	данные отсутствуют	данные отсутствуют
447	319574.1	2230025.03	данные отсутствуют	данные отсутствуют
448	319571.22	2230026.04	данные отсутствуют	данные отсутствуют

2168

Раздел 4.2

Сведения о частях земельного участка

Земельный участок			
(вид объекта недвижимости)			
Лист № __ Раздела 4.2	Всего листов раздела 4.2 : __	Всего разделов: __	Всего листов выписки: __
14.07.2022 № **/****/*****			
Кадастровый номер:		47:29:0574001:303	

Номер точки	Координаты, м		Описание закрепления на местности	Средняя квадратическая погрешность определения координат характерных точек границы части земельного участка, м
	X	Y		
1	2	3	4	5
449	319570.2	2230026.08	данные отсутствуют	данные отсутствуют
450	319559.42	2230022.44	данные отсутствуют	данные отсутствуют
451	319555.48	2230020.2	данные отсутствуют	данные отсутствуют
452	319556.44	2230017.6	данные отсутствуют	данные отсутствуют
453	319555.78	2230016.84	данные отсутствуют	данные отсутствуют
454	319832.37	2229863.88	данные отсутствуют	данные отсутствуют
455	319854.52	2229867.93	данные отсутствуют	данные отсутствуют
456	319857.32	2229868.88	данные отсутствуют	данные отсутствуют
457	319859.71	2229870.62	данные отсутствуют	данные отсутствуют
458	319861.5	2229872.98	данные отсутствуют	данные отсутствуют
459	319867.83	2229884.58	данные отсутствуют	данные отсутствуют
460	319848.58	2229893.01	данные отсутствуют	данные отсутствуют
461	319845.63	2229887.57	данные отсутствуют	данные отсутствуют
462	319831.87	2229885.09	данные отсутствуют	данные отсутствуют
463	319772.29	2229910.76	данные отсутствуют	данные отсутствуют
464	319760.83	2229915.72	данные отсутствуют	данные отсутствуют
465	319680.59	2229950.38	данные отсутствуют	данные отсутствуют

2169

Раздел 4.2

Сведения о частях земельного участка

Земельный участок			
(вид объекта недвижимости)			
Лист № __ Раздела 4.2	Всего листов раздела 4.2 : __	Всего разделов: __	Всего листов выписки: __
14.07.2022 № **/****/*****			
Кадастровый номер:		47:29:0574001:303	

Номер точки	Координаты, м		Описание закрепления на местности	Средняя квадратическая погрешность определения координат характерных точек границы части земельного участка, м
	X	Y		
1	2	3	4	5
466	319638.33	2229968.55	данные отсутствуют	данные отсутствуют
467	319580.67	2229993.11	данные отсутствуют	данные отсутствуют
468	319562.23	2230005.46	данные отсутствуют	данные отсутствуют
469	319558.3	2229989.13	данные отсутствуют	данные отсутствуют
470	319558.08	2229985.66	данные отсутствуют	данные отсутствуют
471	319559.07	2229982.33	данные отсутствуют	данные отсутствуют
472	319561.14	2229979.53	данные отсутствуют	данные отсутствуют
473	319564.05	2229977.62	данные отсутствуют	данные отсутствуют
474	319629.94	2229949.08	данные отсутствуют	данные отсутствуют
475	319696.04	2229920.66	данные отсутствуют	данные отсутствуют
476	319763.94	2229891.28	данные отсутствуют	данные отсутствуют
477	319826.65	2229864.52	данные отсутствуют	данные отсутствуют
478	319829.46	2229863.78	данные отсутствуют	данные отсутствуют
479	319583.44	2230004.27	данные отсутствуют	данные отсутствуют
480	319586.52	2230016.68	данные отсутствуют	данные отсутствуют
481	319586.79	2230019.8	данные отсутствуют	данные отсутствуют
482	319586.08	2230022.85	данные отсутствуют	данные отсутствуют

2170

Раздел 4.2

Сведения о частях земельного участка

Земельный участок			
(вид объекта недвижимости)			
Лист № __ Раздела 4.2	Всего листов раздела 4.2 : __	Всего разделов: __	Всего листов выписки: __
14.07.2022 № **/****/*****			
Кадастровый номер:		47:29:0574001:303	

Номер точки	Координаты, м		Описание закрепления на местности	Средняя квадратическая погрешность определения координат характерных точек границы части земельного участка, м
	X	Y		
1	2	3	4	5
483	319584.47	2230025.53	данные отсутствуют	данные отсутствуют
484	319582.11	2230027.58	данные отсутствуют	данные отсутствуют
485	319579.22	2230028.8	данные отсутствуют	данные отсутствуют
486	319578.18	2230029.05	данные отсутствуют	данные отсутствуют
487	319575.06	2230029.3	данные отсутствуют	данные отсутствуют
488	319572.02	2230028.57	данные отсутствуют	данные отсутствуют
489	319570.87	2230027.87	данные отсутствуют	данные отсутствуют
490	319565.77	2230020.2	данные отсутствуют	данные отсутствуют
491	319564.06	2230013.08	данные отсутствуют	данные отсутствуют
492	319871.79	2229891.84	данные отсутствуют	данные отсутствуют
493	319881.29	2229909.26	данные отсутствуют	данные отсутствуют
494	319910.67	2229964.23	данные отсутствуют	данные отсутствуют
495	319946.94	2230030.28	данные отсутствуют	данные отсутствуют
496	319948.04	2230033.46	данные отсутствуют	данные отсутствуют
497	319948.02	2230036.83	данные отсутствуют	данные отсутствуют
498	319946.88	2230040.01	данные отсутствуют	данные отсутствуют
499	319944.76	2230042.62	данные отсутствуют	данные отсутствуют

2171

Раздел 4.2

Сведения о частях земельного участка

Земельный участок			
(вид объекта недвижимости)			
Лист № __ Раздела 4.2	Всего листов раздела 4.2 : __	Всего разделов: __	Всего листов выписки: __
14.07.2022 № **/**/**/*****			
Кадастровый номер:		47:29:0574001:303	

Номер точки	Координаты, м		Описание закрепления на местности	Средняя квадратическая погрешность определения координат характерных точек границы части земельного участка, м
	X	Y		
1	2	3	4	5
500	319935.06	2230051.09	данные отсутствуют	данные отсутствуют
501	320001.89	2230052.4	данные отсутствуют	данные отсутствуют
502	320005.02	2230052.96	данные отсутствуют	данные отсутствуют
503	320007.8	2230054.48	данные отсутствуют	данные отсутствуют
504	320009.98	2230056.79	данные отсутствуют	данные отсутствуют
505	320011.32	2230059.67	данные отсутствуют	данные отсутствуют
506	320028.37	2230119.85	данные отсутствуют	данные отсутствуют
507	320050.31	2230196.03	данные отсутствуют	данные отсутствуют
508	320071.19	2230269.28	данные отсутствуют	данные отсутствуют
509	320087	2230326.52	данные отсутствуют	данные отсутствуют
510	320067.43	2230334.57	данные отсутствуют	данные отсутствуют
511	320050.79	2230275.06	данные отсутствуют	данные отсутствуют
512	320029.92	2230201.85	данные отсутствуют	данные отсутствуют
513	320007.99	2230125.69	данные отсутствуют	данные отсутствуют
514	319993.43	2230073.05	данные отсутствуют	данные отсутствуют
515	319929.04	2230071.94	данные отсутствуют	данные отсутствуют
516	319917.35	2230077.93	данные отсутствуют	данные отсутствуют

2172

Раздел 4.2

Сведения о частях земельного участка

Земельный участок			
(вид объекта недвижимости)			
Лист № __ Раздела 4.2	Всего листов раздела 4.2 : __	Всего разделов: __	Всего листов выписки: __
14.07.2022 № **/****/*****			
Кадастровый номер:		47:29:0574001:303	

Номер точки	Координаты, м		Описание закрепления на местности	Средняя квадратическая погрешность определения координат характерных точек границы части земельного участка, м
	X	Y		
1	2	3	4	5
517	319914.38	2230078.9	данные отсутствуют	данные отсутствуют
518	319911.92	2230079.91	данные отсутствуют	данные отсутствуют
519	319909	2230081.01	данные отсутствуют	данные отсутствуют
520	319895.6	2230083.78	данные отсутствуют	данные отсутствуют
521	319892.47	2230083.92	данные отсутствуют	данные отсутствуют
522	319889.46	2230083.1	данные отсутствуют	данные отсутствуют
523	319886.84	2230081.38	данные отсутствуют	данные отсутствуют
524	319884.89	2230078.94	данные отсутствуют	данные отсутствуют
525	319883.93	2230076.4	данные отсутствуют	данные отсутствуют
526	319883.77	2230075.76	данные отсутствуют	данные отсутствуют
527	319883.32	2230073.95	данные отсутствуют	данные отсутствуют
528	319883.54	2230070.83	данные отсутствуют	данные отсутствуют
529	319884.71	2230067.93	данные отсутствуют	данные отсутствуют
530	319886.72	2230065.53	данные отсутствуют	данные отсутствуют
531	319924.51	2230032.69	данные отсутствуют	данные отсутствуют
532	319891.98	2229974.25	данные отсутствуют	данные отсутствуют
533	319862.82	2229919.24	данные отсутствуют	данные отсутствуют

2173

Раздел 4.2

Сведения о частях земельного участка

Земельный участок			
(вид объекта недвижимости)			
Лист № __ Раздела 4.2	Всего листов раздела 4.2 : __	Всего разделов: __	Всего листов выписки: __
14.07.2022 № **/****/*****			
Кадастровый номер:		47:29:0574001:303	

Номер точки	Координаты, м		Описание закрепления на местности	Средняя квадратическая погрешность определения координат характерных точек границы части земельного участка, м
	X	Y		
1	2	3	4	5
534	319852.3	2229899.87	данные отсутствуют	данные отсутствуют

2174

Раздел 4.2

Сведения о частях земельного участка

Земельный участок				
(вид объекта недвижимости)				
Лист № ____ Раздела <u>4.2</u>		Всего листов раздела <u>4.2</u> : ____		Всего разделов: ____
Всего листов выписки: ____				
14.07.2022 № **/****/*****				
Кадастровый номер:			47:29:0574001:303	
Сведения о характерных точках границы части (частей) земельного участка				
Учетный номер части: 35				
Система координат: Местная 167				
Зона №				
Номер точки	Координаты, м		Описание закрепления на местности	Средняя квадратическая погрешность определения координат характерных точек границы части земельного участка, м
	X	Y		
1	2	3	4	5
1	319770.77	2230197.75	данные отсутствуют	данные отсутствуют
2	319778.42	2230217.75	данные отсутствуют	данные отсутствуют
3	319769.42	2230221.2	данные отсутствуют	данные отсутствуют
4	319768.5	2230221.58	данные отсутствуют	данные отсутствуют
5	319765.95	2230215.94	данные отсутствуют	данные отсутствуют
6	319766.75	2230215.57	данные отсутствуют	данные отсутствуют
7	319761.48	2230201.3	данные отсутствуют	данные отсутствуют
8	319338.29	2229970.17	данные отсутствуют	данные отсутствуют
9	319346.46	2229986.88	данные отсутствуют	данные отсутствуют
10	319314.33	2230002.58	данные отсутствуют	данные отсутствуют
11	319317.12	2230008.3	данные отсутствуют	данные отсутствуют
12	319305.85	2230013.81	данные отсутствуют	данные отсутствуют
13	319303.05	2230008.09	данные отсутствуют	данные отсутствуют
14	319273.18	2230022.69	данные отсутствуют	данные отсутствуют
15	319265.02	2230005.96	данные отсутствуют	данные отсутствуют
16	319988	2230235.6	данные отсутствуют	данные отсутствуют

2175

Раздел 4.2

Сведения о частях земельного участка

Земельный участок			
(вид объекта недвижимости)			
Лист № __ Раздела 4.2	Всего листов раздела 4.2 : __	Всего разделов: __	Всего листов выписки: __
14.07.2022 № **/****/*****			
Кадастровый номер:		47:29:0574001:303	

Номер точки	Координаты, м		Описание закрепления на местности	Средняя квадратическая погрешность определения координат характерных точек границы части земельного участка, м
	X	Y		
1	2	3	4	5
17	319992.85	2230248.75	данные отсутствуют	данные отсутствуют
18	319932.11	2230271.43	данные отсутствуют	данные отсутствуют
19	319927.19	2230258.25	данные отсутствуют	данные отсутствуют
20	319795.5	2230235.24	данные отсутствуют	данные отсутствуют
21	319798.54	2230241.62	данные отсутствуют	данные отсутствуют
22	319795	2230243.3	данные отсутствуют	данные отсутствуют
23	319792	2230236.99	данные отсутствуют	данные отсутствуют
24	319791.97	2230236.92	данные отсутствуют	данные отсутствуют
25	319877.44	2229968.03	данные отсутствуют	данные отсутствуют
26	319879.68	2229974.36	данные отсутствуют	данные отсутствуют
27	319876.63	2229975.61	данные отсутствуют	данные отсутствуют
28	319879.02	2229981.61	данные отсутствуют	данные отсутствуют
29	319851.45	2229992.36	данные отсутствуют	данные отсутствуют
30	319834.1	2229999.01	данные отсутствуют	данные отсутствуют
31	319836.05	2230004.23	данные отсутствуют	данные отсутствуют
32	319833.59	2230005.26	данные отсутствуют	данные отсутствуют
33	319835.14	2230009.23	данные отсутствуют	данные отсутствуют

2176

Раздел 4.2

Сведения о частях земельного участка

Земельный участок			
(вид объекта недвижимости)			
Лист № __ Раздела 4.2	Всего листов раздела 4.2 : __	Всего разделов: __	Всего листов выписки: __
14.07.2022 № **/***/*****			
Кадастровый номер:		47:29:0574001:303	

Номер точки	Координаты, м		Описание закрепления на местности	Средняя квадратическая погрешность определения координат характерных точек границы части земельного участка, м
	X	Y		
1	2	3	4	5
34	319828.84	2230011.68	данные отсутствуют	данные отсутствуют
35	319827.22	2230007.57	данные отсутствуют	данные отсутствуют
36	319824.13	2230008.67	данные отсутствуют	данные отсутствуют
37	319815.01	2229985.66	данные отсутствуют	данные отсутствуют
38	319825.98	2229981.24	данные отсутствуют	данные отсутствуют
39	319835.84	2229977.22	данные отсутствуют	данные отсутствуют
40	319871.65	2229963.25	данные отсутствуют	данные отсутствуют
41	319874.52	2229969.16	данные отсутствуют	данные отсутствуют
42	319896.18	2229998.87	данные отсутствуют	данные отсутствуют
43	319902.2	2230014.54	данные отсутствуют	данные отсутствуют
44	319851.75	2230033.91	данные отсутствуют	данные отсутствуют
45	319845.74	2230018.23	данные отсутствуют	данные отсутствуют
46	319846.28	2230018.02	данные отсутствуют	данные отсутствуют
47	319646.74	2229990.24	данные отсутствуют	данные отсутствуют
48	319652.6	2230005.5	данные отсутствуют	данные отсутствуют
49	319639.66	2230010.52	данные отсутствуют	данные отсутствуют
50	319634.78	2229998.18	данные отсутствуют	данные отсутствуют

2177

Раздел 4.2

Сведения о частях земельного участка

Земельный участок			
(вид объекта недвижимости)			
Лист № __ Раздела 4.2	Всего листов раздела 4.2 : __	Всего разделов: __	Всего листов выписки: __
14.07.2022 № **/****/*****			
Кадастровый номер:		47:29:0574001:303	

Номер точки	Координаты, м		Описание закрепления на местности	Средняя квадратическая погрешность определения координат характерных точек границы части земельного участка, м
	X	Y		
1	2	3	4	5
51	319635.47	2229997.88	данные отсутствуют	данные отсутствуют
52	319633.62	2229993.27	данные отсутствуют	данные отсутствуют
53	319639.49	2229990.8	данные отсутствуют	данные отсутствуют
54	319640.17	2229992.51	данные отсутствуют	данные отсутствуют
55	319960.84	2229935.2	данные отсутствуют	данные отсутствуют
56	319967.72	2229952.41	данные отсутствуют	данные отсутствуют
57	319916.9	2229972.15	данные отсутствуют	данные отсутствуют
58	319910.15	2229955.02	данные отсутствуют	данные отсутствуют
59	320091.15	2230299.08	данные отсутствуют	данные отсутствуют
60	320091.47	2230300.15	данные отсутствуют	данные отсутствуют
61	320091.18	2230301.27	данные отсутствуют	данные отсутствуют
62	320090.36	2230302.07	данные отсутствуют	данные отсутствуют
63	320089.3	2230302.33	данные отсутствуют	данные отсутствуют
64	320088.32	2230302.07	данные отсутствуют	данные отсутствуют
65	320087.51	2230301.3	данные отсутствуют	данные отсутствуют
66	320087.21	2230300.29	данные отсутствуют	данные отсутствуют
67	320087.44	2230299.22	данные отсутствуют	данные отсутствуют

2178

Раздел 4.2

Сведения о частях земельного участка

Земельный участок			
(вид объекта недвижимости)			
Лист № __ Раздела 4.2	Всего листов раздела 4.2 : __	Всего разделов: __	Всего листов выписки: __
14.07.2022 № **/****/*****			
Кадастровый номер:		47:29:0574001:303	

Номер точки	Координаты, м		Описание закрепления на местности	Средняя квадратическая погрешность определения координат характерных точек границы части земельного участка, м
	X	Y		
1	2	3	4	5
68	320088.1	2230298.46	данные отсутствуют	данные отсутствуют
69	320089.22	2230298.07	данные отсутствуют	данные отсутствуют
70	320090.43	2230298.37	данные отсутствуют	данные отсутствуют
71	319876.22	2230047.81	данные отсутствуют	данные отсутствуют
72	319876.96	2230050.13	данные отсутствуют	данные отсутствуют
73	319876.27	2230052.84	данные отсутствуют	данные отсутствуют
74	319874.48	2230054.53	данные отсутствуют	данные отсутствуют
75	319872.2	2230055.15	данные отсутствуют	данные отсутствуют
76	319869.83	2230054.54	данные отсутствуют	данные отсутствуют
77	319868.14	2230052.93	данные отсутствуют	данные отсутствуют
78	319867.41	2230050.62	данные отсутствуют	данные отсутствуют
79	319868.03	2230047.96	данные отсутствуют	данные отсутствуют
80	319869.88	2230046.18	данные отсутствуют	данные отсутствуют
81	319872.24	2230045.59	данные отсутствуют	данные отсутствуют
82	319874.45	2230046.16	данные отсутствуют	данные отсутствуют
83	319820.6	2230267.87	данные отсутствуют	данные отсутствуют
84	319822.53	2230272.55	данные отсутствуют	данные отсутствуют

2179

Раздел 4.2

Сведения о частях земельного участка

Земельный участок			
(вид объекта недвижимости)			
Лист № __ Раздела 4.2	Всего листов раздела 4.2 : __	Всего разделов: __	Всего листов выписки: __
14.07.2022 № **/****/*****			
Кадастровый номер:		47:29:0574001:303	

Номер точки	Координаты, м		Описание закрепления на местности	Средняя квадратическая погрешность определения координат характерных точек границы части земельного участка, м
	X	Y		
1	2	3	4	5
85	319816.57	2230274.82	данные отсутствуют	данные отсутствуют
86	319814.7	2230270.16	данные отсутствуют	данные отсутствуют
87	319889.6	2230291.21	данные отсутствуют	данные отсутствуют
88	319886.7	2230295.22	данные отсутствуют	данные отсутствуют
89	319915.86	2230319.46	данные отсутствуют	данные отсутствуют
90	319909	2230327.8	данные отсутствуют	данные отсутствуют
91	319895.76	2230316.9	данные отсутствуют	данные отсутствуют
92	319894.11	2230318.96	данные отсутствуют	данные отсутствуют
93	319891.4	2230316.62	данные отсутствуют	данные отсутствуют
94	319892.97	2230314.6	данные отсутствуют	данные отсутствуют
95	319876.87	2230301.35	данные отсутствуют	данные отсутствуют
96	319875.23	2230303.31	данные отсутствуют	данные отсутствуют
97	319872.39	2230300.99	данные отсутствуют	данные отсутствуют
98	319874.02	2230299.01	данные отсутствуют	данные отсутствуют
99	319857.93	2230285.76	данные отсутствуют	данные отсутствуют
100	319856.33	2230287.66	данные отсутствуют	данные отсутствуют
101	319853.48	2230285.27	данные отсутствуют	данные отсутствуют

2180

Раздел 4.2

Сведения о частях земельного участка

Земельный участок			
(вид объекта недвижимости)			
Лист № __ Раздела 4.2	Всего листов раздела 4.2 : __	Всего разделов: __	Всего листов выписки: __
14.07.2022 № **/****/*****			
Кадастровый номер:		47:29:0574001:303	

Номер точки	Координаты, м		Описание закрепления на местности	Средняя квадратическая погрешность определения координат характерных точек границы части земельного участка, м
	X	Y		
1	2	3	4	5
102	319855.01	2230283.36	данные отсутствуют	данные отсутствуют
103	319840.34	2230271.28	данные отсутствуют	данные отсутствуют
104	319842.25	2230268.35	данные отсутствуют	данные отсутствуют
105	319840.52	2230266.69	данные отсутствуют	данные отсутствуют
106	319842.77	2230264.02	данные отсутствуют	данные отсутствуют
107	319844.5	2230265.61	данные отсутствуют	данные отсутствуют
108	319846.89	2230262.71	данные отсутствуют	данные отсутствуют
109	319880.91	2230290.49	данные отсутствуют	данные отсутствуют
110	319884.01	2230286.7	данные отсутствуют	данные отсутствуют
111	319647.95	2230029.86	данные отсутствуют	данные отсутствуют
112	319664.56	2230072.26	данные отсутствуют	данные отсутствуют
113	319658.86	2230074.67	данные отсутствуют	данные отсутствуют
114	319656.58	2230068.68	данные отсутствуют	данные отсутствуют
115	319594.91	2230093.05	данные отсутствуют	данные отсутствуют
116	319580.47	2230056.19	данные отсутствуют	данные отсутствуют
117	319608.63	2230045.2	данные отсутствуют	данные отсутствуют
118	319599.76	2230022.68	данные отсутствуют	данные отсутствуют

2181

Раздел 4.2

Сведения о частях земельного участка

Земельный участок			
(вид объекта недвижимости)			
Лист № __ Раздела 4.2	Всего листов раздела 4.2 : __	Всего разделов: __	Всего листов выписки: __
14.07.2022 № **/****/*****			
Кадастровый номер:		47:29:0574001:303	

Номер точки	Координаты, м		Описание закрепления на местности	Средняя квадратическая погрешность определения координат характерных точек границы части земельного участка, м
	X	Y		
1	2	3	4	5
119	319616.73	2230015.93	данные отсутствуют	данные отсутствуют
120	319621.55	2230027.22	данные отсутствуют	данные отсутствуют
121	319623.15	2230026.57	данные отсутствуют	данные отсутствуют
122	319625.37	2230032.32	данные отсутствуют	данные отсутствуют
123	319623.64	2230033.18	данные отсутствуют	данные отсутствуют
124	319625.65	2230038.55	данные отсутствуют	данные отсутствуют
125	319556.5	2230016.51	данные отсутствуют	данные отсутствуют
126	319559.55	2230022.4	данные отсутствуют	данные отсутствуют
127	319556.22	2230023.58	данные отсутствуют	данные отсутствуют
128	319553.33	2230017.95	данные отсутствуют	данные отсутствуют
129	319690.55	2230137.99	данные отсутствуют	данные отсутствуют
130	319694.62	2230148.25	данные отсутствуют	данные отсутствуют
131	319627.13	2230174.95	данные отсутствуют	данные отсутствуют
132	319623.07	2230164.68	данные отсутствуют	данные отсутствуют
133	319564.16	2230262.2	данные отсутствуют	данные отсутствуют
134	319584.48	2230314.86	данные отсутствуют	данные отсутствуют
135	319531.81	2230335.18	данные отсутствуют	данные отсутствуют

2182

Раздел 4.2

Сведения о частях земельного участка

Земельный участок			
(вид объекта недвижимости)			
Лист № __ Раздела 4.2	Всего листов раздела 4.2 : __	Всего разделов: __	Всего листов выписки: __
14.07.2022 № **/****/*****			
Кадастровый номер:		47:29:0574001:303	

Номер точки	Координаты, м		Описание закрепления на местности	Средняя квадратическая погрешность определения координат характерных точек границы части земельного участка, м
	X	Y		
1	2	3	4	5
136	319511.5	2230282.51	данные отсутствуют	данные отсутствуют
137	319624.62	2229699.1	данные отсутствуют	данные отсутствуют
138	319627.39	2229702.12	данные отсутствуют	данные отсутствуют
139	319625.84	2229703.53	данные отсутствуют	данные отсутствуют
140	319623.08	2229700.5	данные отсутствуют	данные отсутствуют
141	319826.46	2229889.63	данные отсутствуют	данные отсутствуют
142	319828.3	2229894.1	данные отсутствуют	данные отсутствуют
143	319819.64	2229897.64	данные отсутствуют	данные отсутствуют
144	319817.72	2229893.24	данные отсутствуют	данные отсутствуют
145	319888.48	2230042.76	данные отсутствуют	данные отсутствуют
146	319889.23	2230044.94	данные отсутствуют	данные отсутствуют
147	319888.75	2230047.33	данные отсутствуют	данные отсутствуют
148	319886.95	2230049.36	данные отсутствуют	данные отсутствуют
149	319884.71	2230050.07	данные отсутствуют	данные отсутствуют
150	319882.4	2230049.58	данные отсутствуют	данные отсутствуют
151	319880.7	2230048.27	данные отсутствуют	данные отсутствуют
152	319879.66	2230045.64	данные отсутствуют	данные отсутствуют

2183

Раздел 4.2

Сведения о частях земельного участка

Земельный участок			
(вид объекта недвижимости)			
Лист № __ Раздела 4.2	Всего листов раздела 4.2 : __	Всего разделов: __	Всего листов выписки: __
14.07.2022 № **/****/*****			
Кадастровый номер:		47:29:0574001:303	

Номер точки	Координаты, м		Описание закрепления на местности	Средняя квадратическая погрешность определения координат характерных точек границы части земельного участка, м
	X	Y		
1	2	3	4	5
153	319880.28	2230042.91	данные отсутствуют	данные отсутствуют
154	319882.05	2230041.14	данные отсутствуют	данные отсутствуют
155	319884.22	2230040.52	данные отсутствуют	данные отсутствуют
156	319886.53	2230040.98	данные отсутствуют	данные отсутствуют
157	319915.49	2230112.71	данные отсутствуют	данные отсутствуют
158	319919.92	2230124.31	данные отсутствуют	данные отсутствуют
159	319886.83	2230137.16	данные отсутствуют	данные отсутствуют
160	319882.43	2230125.52	данные отсутствуют	данные отсутствуют
161	320029.11	2230293.5	данные отсутствуют	данные отсутствуют
162	320029.48	2230299.53	данные отсутствуют	данные отсутствуют
163	320029.84	2230308.77	данные отсутствуют	данные отсутствуют
164	319969.81	2230308.34	данные отсутствуют	данные отсутствуют
165	319969.42	2230298.94	данные отсутствуют	данные отсутствуют
166	319987.02	2230298.94	данные отсутствуют	данные отсутствуют
167	319987.16	2230293.83	данные отсутствуют	данные отсутствуют
168	319990.63	2230293.81	данные отсутствуют	данные отсутствуют
169	319990.64	2230298.95	данные отсутствуют	данные отсутствуют

2184

Раздел 4.2

Сведения о частях земельного участка

Земельный участок			
(вид объекта недвижимости)			
Лист № __ Раздела 4.2	Всего листов раздела 4.2 : __	Всего разделов: __	Всего листов выписки: __
14.07.2022 № **/****/*****			
Кадастровый номер:		47:29:0574001:303	

Номер точки	Координаты, м		Описание закрепления на местности	Средняя квадратическая погрешность определения координат характерных точек границы части земельного участка, м
	X	Y		
1	2	3	4	5
170	320024.71	2230299.53	данные отсутствуют	данные отсутствуют
171	320024.6	2230293.48	данные отсутствуют	данные отсутствуют
172	319971.93	2229963.21	данные отсутствуют	данные отсутствуют
173	319978.63	2229980.27	данные отсутствуют	данные отсутствуют
174	319927.75	2230000.23	данные отсутствуют	данные отсутствуют
175	319921.11	2229983.14	данные отсутствуют	данные отсутствуют
176	319863.56	2230052.15	данные отсутствуют	данные отсутствуют
177	319864.38	2230054.63	данные отсутствуют	данные отсутствуют
178	319863.7	2230057.28	данные отсутствуют	данные отсутствуют
179	319861.78	2230059.08	данные отсутствуют	данные отсутствуют
180	319859.56	2230059.6	данные отсутствуют	данные отсутствуют
181	319857.51	2230059.12	данные отсутствуют	данные отсутствуют
182	319855.64	2230057.5	данные отсутствуют	данные отсутствуют
183	319854.82	2230054.72	данные отсутствуют	данные отсутствуют
184	319855.67	2230052.09	данные отсутствуют	данные отсутствуют
185	319857.31	2230050.63	данные отсутствуют	данные отсутствуют
186	319859.6	2230050.02	данные отсутствуют	данные отсутствуют

2185

Раздел 4.2

Сведения о частях земельного участка

Земельный участок			
(вид объекта недвижимости)			
Лист № __ Раздела 4.2	Всего листов раздела 4.2 : __	Всего разделов: __	Всего листов выписки: __
14.07.2022 № **/****/*****			
Кадастровый номер:		47:29:0574001:303	

Номер точки	Координаты, м		Описание закрепления на местности	Средняя квадратическая погрешность определения координат характерных точек границы части земельного участка, м
	X	Y		
1	2	3	4	5
187	319861.82	2230050.59	данные отсутствуют	данные отсутствуют
188	319849.98	2230055.96	данные отсутствуют	данные отсутствуют
189	319851.44	2230057.56	данные отсутствуют	данные отсутствуют
190	319852.05	2230059.73	данные отсутствуют	данные отсутствуют
191	319851.48	2230062.17	данные отсутствуют	данные отсутствуют
192	319849.84	2230063.93	данные отсутствуют	данные отсутствуют
193	319847.37	2230064.68	данные отсутствуют	данные отсутствуют
194	319845.13	2230064.17	данные отсутствуют	данные отсутствуют
195	319843.28	2230062.52	данные отсутствуют	данные отсутствуют
196	319842.44	2230060.19	данные отсутствуют	данные отсутствуют
197	319843.05	2230057.64	данные отсутствуют	данные отсутствуют
198	319844.82	2230055.79	данные отсутствуют	данные отсутствуют
199	319847.18	2230055.11	данные отсутствуют	данные отсутствуют
200	319786.01	2229952.5	данные отсутствуют	данные отсутствуют
201	319779.9	2229954.85	данные отсутствуют	данные отсутствуют
202	319779.37	2229953.67	данные отсутствуют	данные отсутствуют
203	319753.36	2229964.14	данные отсутствуют	данные отсутствуют

2186

Раздел 4.2

Сведения о частях земельного участка

Земельный участок			
(вид объекта недвижимости)			
Лист № __ Раздела 4.2	Всего листов раздела 4.2 : __	Всего разделов: __	Всего листов выписки: __
14.07.2022 № **/****/*****			
Кадастровый номер:		47:29:0574001:303	

Номер точки	Координаты, м		Описание закрепления на местности	Средняя квадратическая погрешность определения координат характерных точек границы части земельного участка, м
	X	Y		
1	2	3	4	5
204	319762.1	2229986.3	данные отсутствуют	данные отсутствуют
205	319790.04	2229975.25	данные отсутствуют	данные отсутствуют
206	319804.47	2230012.14	данные отсутствуют	данные отсутствуют
207	319776.47	2230023.08	данные отсутствуют	данные отсутствуют
208	319785.11	2230045.31	данные отсутствуют	данные отсутствуют
209	319813.16	2230034.33	данные отсутствуют	данные отсутствуют
210	319827.58	2230071.22	данные отсутствуют	данные отсутствуют
211	319799.62	2230082.13	данные отсутствуют	данные отсутствуют
212	319808.33	2230104.32	данные отсутствуют	данные отсутствуют
213	319836.34	2230093.35	данные отсутствуют	данные отсутствуют
214	319850.72	2230130.21	данные отсутствуют	данные отсутствуют
215	319822.57	2230141.28	данные отсутствуют	данные отсутствуют
216	319831.46	2230163.39	данные отсутствуют	данные отсутствуют
217	319859.46	2230152.52	данные отсутствуют	данные отсутствуют
218	319873.81	2230189.25	данные отсутствуют	данные отсутствуют
219	319812.41	2230213.31	данные отсутствуют	данные отсутствуют
220	319814.55	2230219.09	данные отсутствуют	данные отсутствуют

2187

Раздел 4.2

Сведения о частях земельного участка

Земельный участок			
(вид объекта недвижимости)			
Лист № __ Раздела 4.2	Всего листов раздела 4.2 : __	Всего разделов: __	Всего листов выписки: __
14.07.2022 № **/****/*****			
Кадастровый номер:		47:29:0574001:303	

Номер точки	Координаты, м		Описание закрепления на местности	Средняя квадратическая погрешность определения координат характерных точек границы части земельного участка, м
	X	Y		
1	2	3	4	5
221	319808.54	2230221.24	данные отсутствуют	данные отсутствуют
222	319806.27	2230215.63	данные отсутствуют	данные отсутствуют
223	319791.85	2230178.94	данные отсутствуют	данные отсутствуют
224	319814.24	2230170.11	данные отсутствуют	данные отсутствуют
225	319805.52	2230147.88	данные отсутствуют	данные отсутствуют
226	319789.06	2230154.32	данные отсутствуют	данные отсутствуют
227	319791.24	2230159.96	данные отсутствуют	данные отсутствуют
228	319785.52	2230162.18	данные отсутствуют	данные отсутствуют
229	319783.13	2230156.64	данные отсутствуют	данные отсутствуют
230	319768.64	2230119.83	данные отсутствуют	данные отсутствуют
231	319766.44	2230114.22	данные отсутствуют	данные отсутствуют
232	319772.68	2230111.89	данные отсутствуют	данные отсутствуют
233	319774.83	2230117.44	данные отсутствуют	данные отсутствуют
234	319791.11	2230111.14	данные отсутствуют	данные отсутствуют
235	319782.38	2230088.86	данные отсутствуют	данные отсутствуют
236	319766.01	2230095.24	данные отсутствуют	данные отсутствуют
237	319768.23	2230100.76	данные отсутствуют	данные отсутствуют

2188

Раздел 4.2

Сведения о частях земельного участка

Земельный участок			
(вид объекта недвижимости)			
Лист № __ Раздела 4.2	Всего листов раздела 4.2 : __	Всего разделов: __	Всего листов выписки: __
14.07.2022 № **/****/*****			
Кадастровый номер:		47:29:0574001:303	

Номер точки	Координаты, м		Описание закрепления на местности	Средняя квадратическая погрешность определения координат характерных точек границы части земельного участка, м
	X	Y		
1	2	3	4	5
238	319762.1	2230103.25	данные отсутствуют	данные отсутствуют
239	319759.89	2230097.63	данные отсутствуют	данные отсутствуют
240	319745.57	2230060.72	данные отсутствуют	данные отсутствуют
241	319767.91	2230051.99	данные отсутствуют	данные отсутствуют
242	319759.22	2230029.82	данные отсутствуют	данные отсутствуют
243	319742.99	2230036.17	данные отсутствуют	данные отсутствуют
244	319745.19	2230041.75	данные отсутствуют	данные отсутствуют
245	319739.15	2230044.08	данные отсутствуют	данные отсутствуют
246	319736.89	2230038.54	данные отсутствуют	данные отсутствуют
247	319722.48	2230001.86	данные отсутствуют	данные отсутствуют
248	319744.66	2229993.06	данные отсутствуют	данные отсутствуют
249	319735.88	2229970.45	данные отсутствуют	данные отсутствуют
250	319745.33	2229966.73	данные отсутствуют	данные отсутствуют
251	319740.85	2229955.47	данные отсутствуют	данные отсутствуют
252	319774.88	2229942.21	данные отсутствуют	данные отсутствуют
253	319774.51	2229941.27	данные отсутствуют	данные отсутствуют
254	319780.72	2229938.75	данные отсутствуют	данные отсутствуют

2189

Раздел 4.2

Сведения о частях земельного участка

Земельный участок			
(вид объекта недвижимости)			
Лист № __ Раздела 4.2	Всего листов раздела 4.2 : __	Всего разделов: __	Всего листов выписки: __
14.07.2022 № **/****/*****			
Кадастровый номер:		47:29:0574001:303	

Номер точки	Координаты, м		Описание закрепления на местности	Средняя квадратическая погрешность определения координат характерных точек границы части земельного участка, м
	X	Y		
1	2	3	4	5
255	319538.83	2230046.93	данные отсутствуют	данные отсутствуют
256	319543.41	2230058.76	данные отсутствуют	данные отсутствуют
257	319531.7	2230063.38	данные отсутствуют	данные отсутствуют
258	319526.93	2230051.46	данные отсутствуют	данные отсутствуют
259	319678.75	2230107.1	данные отсутствуют	данные отсутствуют
260	319682.23	2230117.19	данные отсутствуют	данные отсутствуют
261	319654.31	2230127.94	данные отсутствуют	данные отсутствуют
262	319662.6	2230149.04	данные отсутствуют	данные отсутствуют
263	319649.41	2230154.26	данные отсутствуют	данные отсутствуют
264	319641.06	2230133.23	данные отсутствуют	данные отсутствуют
265	319614.42	2230143.5	данные отсутствуют	данные отсутствуют
266	319610.28	2230133.16	данные отсутствуют	данные отсутствуют
267	319883	2230053.42	данные отсутствуют	данные отсутствуют
268	319912.19	2230062.76	данные отсутствуют	данные отсутствуют
268	319912.19	2230062.76	данные отсутствуют	данные отсутствуют
268	319912.19	2230062.76	данные отсутствуют	данные отсутствуют
269	319907.37	2230064.9	данные отсутствуют	данные отсутствуют

2190

Раздел 4.2

Сведения о частях земельного участка

Земельный участок			
(вид объекта недвижимости)			
Лист № __ Раздела 4.2	Всего листов раздела 4.2 : __	Всего разделов: __	Всего листов выписки: __
14.07.2022 № **/****/*****			
Кадастровый номер:		47:29:0574001:303	

Номер точки	Координаты, м		Описание закрепления на местности	Средняя квадратическая погрешность определения координат характерных точек границы части земельного участка, м
	X	Y		
1	2	3	4	5
270	319883.17	2230057.15	данные отсутствуют	данные отсутствуют
271	319837.12	2230076.86	данные отсутствуют	данные отсутствуют
272	319775.96	2229925.46	данные отсутствуют	данные отсутствуют
273	319779.14	2229925.77	данные отсутствуют	данные отсутствуют
274	319779.77	2229925.58	данные отсутствуют	данные отсутствуют
275	319839.02	2230072.25	данные отсутствуют	данные отсутствуют
276	319907.56	2230092.17	данные отсутствуют	данные отсутствуют
277	319911.98	2230103.78	данные отсутствуют	данные отсутствуют
278	319878.9	2230116.63	данные отсутствуют	данные отсутствуют
279	319874.49	2230104.99	данные отсутствуют	данные отсутствуют
280	319867.43	2229923.16	данные отсутствуют	данные отсутствуют
281	319873.8	2229940.1	данные отсутствуют	данные отсутствуют
282	319823.35	2229959.8	данные отсутствуют	данные отсутствуют
283	319816.9	2229942.59	данные отсутствуют	данные отсутствуют
284	319980.95	2230216.2	данные отсутствуют	данные отсутствуют
285	319985.8	2230229.35	данные отсутствуют	данные отсутствуют
286	319925.05	2230252.03	данные отсутствуют	данные отсутствуют

2191

Раздел 4.2

Сведения о частях земельного участка

Земельный участок			
(вид объекта недвижимости)			
Лист № __ Раздела 4.2	Всего листов раздела 4.2 : __	Всего разделов: __	Всего листов выписки: __
14.07.2022 № **/***/*****			
Кадастровый номер:		47:29:0574001:303	

Номер точки	Координаты, м		Описание закрепления на местности	Средняя квадратическая погрешность определения координат характерных точек границы части земельного участка, м
	X	Y		
1	2	3	4	5
287	319920.14	2230238.85	данные отсутствуют	данные отсутствуют
288	319923.3	2230133.62	данные отсутствуют	данные отсутствуют
289	319927.73	2230145.22	данные отсутствуют	данные отсутствуют
290	319894.64	2230158.07	данные отсутствуют	данные отсутствуют
291	319890.24	2230146.43	данные отсутствуют	данные отсутствуют
292	319871.73	2229891.86	данные отсутствуют	данные отсутствуют
293	319881.19	2229909.29	данные отсутствуют	данные отсутствуют
294	319910.55	2229964.32	данные отсутствуют	данные отсутствуют
295	319946.99	2230030.23	данные отсутствуют	данные отсутствуют
296	319948.11	2230033.44	данные отсутствуют	данные отсутствуют
297	319948.09	2230036.83	данные отсутствуют	данные отсутствуют
298	319946.93	2230040.02	данные отсутствуют	данные отсутствуют
299	319944.77	2230042.65	данные отсутствуют	данные отсутствуют
300	319926.67	2230058.23	данные отсутствуют	данные отсутствуют
301	319928.08	2230058.08	данные отсутствуют	данные отсутствуют
302	319929.75	2230058.04	данные отсутствуют	данные отсутствуют
303	319993.15	2230061.71	данные отсутствуют	данные отсутствуют

2192

Раздел 4.2

Сведения о частях земельного участка

Земельный участок			
(вид объекта недвижимости)			
Лист № __ Раздела 4.2	Всего листов раздела 4.2 : __	Всего разделов: __	Всего листов выписки: __
14.07.2022 № **/****/*****			
Кадастровый номер:		47:29:0574001:303	

Номер точки	Координаты, м		Описание закрепления на местности	Средняя квадратическая погрешность определения координат характерных точек границы части земельного участка, м
	X	Y		
1	2	3	4	5
304	319996.12	2230062.34	данные отсутствуют	данные отсутствуют
305	319998.76	2230063.84	данные отсутствуют	данные отсутствуют
306	320000.83	2230066.06	данные отсутствуют	данные отсутствуют
307	320002.14	2230068.8	данные отсутствуют	данные отсутствуют
308	320018.33	2230122.51	данные отсутствуют	данные отсутствуют
309	320041.47	2230197.49	данные отсутствуют	данные отсутствуют
310	320062.18	2230269.03	данные отсутствуют	данные отсутствуют
311	320079.71	2230329.52	данные отсутствуют	данные отсутствуют
312	320060.33	2230337.49	данные отсутствуют	данные отсутствуют
313	320042.01	2230274.9	данные отсутствуют	данные отсутствуют
314	320021.37	2230203.57	данные отсутствуют	данные отсутствуют
315	319998.42	2230128.54	данные отсутствуют	данные отсутствуют
316	319984.39	2230082.05	данные отсутствуют	данные отсутствуют
317	319929.44	2230078.85	данные отсутствуют	данные отсутствуют
318	319911.4	2230080.83	данные отсутствуют	данные отсутствуют
319	319894.66	2230083.49	данные отсутствуют	данные отсутствуют
320	319891.45	2230083.48	данные отсутствуют	данные отсутствуют

2193

Раздел 4.2

Сведения о частях земельного участка

Земельный участок			
(вид объекта недвижимости)			
Лист № __ Раздела 4.2	Всего листов раздела 4.2 : __	Всего разделов: __	Всего листов выписки: __
14.07.2022 № **/****/*****			
Кадастровый номер:		47:29:0574001:303	

Номер точки	Координаты, м		Описание закрепления на местности	Средняя квадратическая погрешность определения координат характерных точек границы части земельного участка, м
	X	Y		
1	2	3	4	5
321	319888.41	2230082.45	данные отсутствуют	данные отсутствуют
322	319885.85	2230080.51	данные отсутствуют	данные отсутствуют
323	319884.03	2230077.86	данные отсутствуют	данные отсутствуют
324	319883.16	2230074.77	данные отсутствуют	данные отсутствуют
325	319883.3	2230071.57	данные отсутствуют	данные отсутствуют
326	319884.45	2230068.57	данные отсутствуют	данные отсутствуют
327	319886.5	2230066.09	данные отсутствуют	данные отсутствуют
328	319924.59	2230032.7	данные отсутствуют	данные отсутствуют
329	319892.14	2229974.43	данные отсутствуют	данные отсутствуют
330	319862.88	2229919.15	данные отсутствуют	данные отсутствуют
331	319852.43	2229899.81	данные отсутствуют	данные отсутствуют
332	319900.99	2230067.73	данные отсутствуют	данные отсутствуют
332	319900.99	2230067.73	данные отсутствуют	данные отсутствуют
333	319906.07	2230079.67	данные отсутствуют	данные отсутствуют
333	319906.07	2230079.67	данные отсутствуют	данные отсутствуют
334	319917.33	2230074.85	данные отсутствуют	данные отсутствуют
334	319917.33	2230074.85	данные отсутствуют	данные отсутствуют

2194

Раздел 4.2

Сведения о частях земельного участка

Земельный участок			
(вид объекта недвижимости)			
Лист № __ Раздела 4.2	Всего листов раздела 4.2 : __	Всего разделов: __	Всего листов выписки: __
14.07.2022 № **/****/*****			
Кадастровый номер:		47:29:0574001:303	

Номер точки	Координаты, м		Описание закрепления на местности	Средняя квадратическая погрешность определения координат характерных точек границы части земельного участка, м
	X	Y		
1	2	3	4	5
335	319785.21	2230282.62	данные отсутствуют	данные отсутствуют
336	319834.22	2230300.53	данные отсутствуют	данные отсутствуют
337	319887.22	2230319.5	данные отсутствуют	данные отсутствуют
338	319967.72	2230348.27	данные отсутствуют	данные отсутствуют
339	320003.09	2230361.01	данные отсутствуют	данные отсутствуют
340	319989.63	2230366.54	данные отсутствуют	данные отсутствуют
341	319949.84	2230364.19	данные отсутствуют	данные отсутствуют
342	319880.15	2230339.28	данные отсутствуют	данные отсутствуют
343	319827.04	2230320.26	данные отсутствуют	данные отсутствуют
344	319777.96	2230302.33	данные отсутствуют	данные отсутствуют
345	319773.3	2230300.61	данные отсутствуют	данные отсутствуют
346	319763.9	2230274.77	данные отсутствуют	данные отсутствуют
347	319832.43	2229863.92	данные отсутствуют	данные отсутствуют
348	319854.54	2229867.99	данные отсутствуют	данные отсутствуют
349	319857.34	2229868.95	данные отсутствуют	данные отсутствуют
350	319859.73	2229870.69	данные отсутствуют	данные отсутствуют
351	319861.52	2229873.06	данные отсутствуют	данные отсутствуют

2195

Раздел 4.2

Сведения о частях земельного участка

Земельный участок			
(вид объекта недвижимости)			
Лист № __ Раздела 4.2	Всего листов раздела 4.2 : __	Всего разделов: __	Всего листов выписки: __
14.07.2022 № **/****/*****			
Кадастровый номер:		47:29:0574001:303	

Номер точки	Координаты, м		Описание закрепления на местности	Средняя квадратическая погрешность определения координат характерных точек границы части земельного участка, м
	X	Y		
1	2	3	4	5
352	319867.78	2229884.6	данные отсутствуют	данные отсутствуют
353	319848.72	2229892.95	данные отсутствуют	данные отсутствуют
354	319845.77	2229887.5	данные отсутствуют	данные отсутствуют
355	319831.94	2229885.1	данные отсутствуют	данные отсутствуют
356	319772.24	2229910.63	данные отсутствуют	данные отсутствуют
357	319760.57	2229915.69	данные отсутствуют	данные отсутствуют
358	319760.41	2229915.68	данные отсутствуют	данные отсутствуют
358	319760.41	2229915.68	данные отсутствуют	данные отсутствуют
359	319738.06	2229922.91	данные отсутствуют	данные отсутствуют
359	319738.06	2229922.91	данные отсутствуют	данные отсутствуют
360	319681.97	2229949.72	данные отсутствуют	данные отсутствуют
361	319638.32	2229968.49	данные отсутствуют	данные отсутствуют
362	319580.66	2229993.08	данные отсутствуют	данные отсутствуют
363	319581.66	2229997.1	данные отсутствуют	данные отсутствуют
363	319581.66	2229997.1	данные отсутствуют	данные отсутствуют
364	319562.21	2230005.47	данные отсутствуют	данные отсутствуют
365	319558.29	2229989.11	данные отсутствуют	данные отсутствуют

2196

Раздел 4.2

Сведения о частях земельного участка

Земельный участок			
(вид объекта недвижимости)			
Лист № __ Раздела 4.2	Всего листов раздела 4.2 : __	Всего разделов: __	Всего листов выписки: __
14.07.2022 № **/****/*****			
Кадастровый номер:		47:29:0574001:303	

Номер точки	Координаты, м		Описание закрепления на местности	Средняя квадратическая погрешность определения координат характерных точек границы части земельного участка, м
	X	Y		
1	2	3	4	5
366	319558.08	2229985.63	данные отсутствуют	данные отсутствуют
367	319559.07	2229982.3	данные отсутствуют	данные отсутствуют
368	319561.15	2229979.5	данные отсутствуют	данные отсутствуют
369	319564.06	2229977.59	данные отсутствуют	данные отсутствуют
370	319630.03	2229949.19	данные отсутствуют	данные отсутствуют
371	319696.13	2229920.77	данные отсутствуют	данные отсутствуют
372	319763.92	2229891.36	данные отсутствуют	данные отсутствуют
373	319826.69	2229864.56	данные отсутствуют	данные отсутствуют
374	319829.52	2229863.81	данные отсутствуют	данные отсутствуют
375	319546.73	2230023.27	данные отсутствуют	данные отсутствуют
376	319549.59	2230024.53	данные отсутствуют	данные отсутствуют
377	319551.93	2230026.61	данные отсутствуют	данные отсутствуют
378	319553.51	2230029.31	данные отсутствуют	данные отсутствуют
379	319573.89	2230081.61	данные отсутствуют	данные отсутствуют
380	319596.92	2230142	данные отсутствуют	данные отсутствуют
381	319619.69	2230200.93	данные отсутствуют	данные отсутствуют
382	319672.73	2230241.66	данные отсутствуют	данные отсутствуют

2197

Раздел 4.2

Сведения о частях земельного участка

Земельный участок			
(вид объекта недвижимости)			
Лист № __ Раздела 4.2	Всего листов раздела 4.2 : __	Всего разделов: __	Всего листов выписки: __
14.07.2022 № **/***/*****			
Кадастровый номер:		47:29:0574001:303	

Номер точки	Координаты, м		Описание закрепления на местности	Средняя квадратическая погрешность определения координат характерных точек границы части земельного участка, м
	X	Y		
1	2	3	4	5
383	319732.11	2230263.07	данные отсутствуют	данные отсутствуют
384	319703.54	2230275.09	данные отсутствуют	данные отсутствуют
385	319664	2230260.82	данные отсутствуют	данные отсутствуют
386	319661.3	2230259.35	данные отсутствуют	данные отсутствуют
387	319604.47	2230215.68	данные отсутствуют	данные отсутствуют
388	319602.56	2230213.74	данные отсутствуют	данные отсутствуют
389	319601.24	2230211.36	данные отсутствуют	данные отсутствуют
390	319577.32	2230149.55	данные отсутствуют	данные отсутствуют
391	319554.31	2230089.2	данные отсутствуют	данные отсутствуют
392	319533.94	2230036.93	данные отсутствуют	данные отсутствуют
393	319533.27	2230033.87	данные отсутствуют	данные отсутствуют
394	319533.58	2230030.76	данные отсутствуют	данные отсутствуют
395	319534.84	2230027.9	данные отсутствуют	данные отсутствуют
396	319536.92	2230025.56	данные отсутствуют	данные отсутствуют
397	319538.02	2230024.92	данные отсутствуют	данные отсутствуют
398	319541.15	2230023.49	данные отсутствуют	данные отсутствуют
399	319543.61	2230022.96	данные отсутствуют	данные отсутствуют

2198

Раздел 4.2

Сведения о частях земельного участка

Земельный участок			
(вид объекта недвижимости)			
Лист № __ Раздела 4.2	Всего листов раздела 4.2 : __	Всего разделов: __	Всего листов выписки: __
14.07.2022 № **/****/*****			
Кадастровый номер:		47:29:0574001:303	

Номер точки	Координаты, м		Описание закрепления на местности	Средняя квадратическая погрешность определения координат характерных точек границы части земельного участка, м
	X	Y		
1	2	3	4	5
400	319583.43	2230004.27	данные отсутствуют	данные отсутствуют
401	319586.47	2230016.55	данные отсутствуют	данные отсутствуют
402	319586.73	2230019.67	данные отсутствуют	данные отсутствуют
403	319586.03	2230022.72	данные отсутствуют	данные отсутствуют
404	319584.41	2230025.4	данные отсутствуют	данные отсутствуют
405	319582.04	2230027.44	данные отсутствуют	данные отсутствуют
406	319579.16	2230028.66	данные отсутствуют	данные отсутствуют
407	319578.12	2230028.91	данные отсутствуют	данные отсутствуют
408	319575	2230029.16	данные отсутствуют	данные отсутствуют
409	319571.96	2230028.42	данные отсутствуют	данные отсутствуют
410	319570.82	2230027.72	данные отсутствуют	данные отсутствуют
411	319567.73	2230019.5	данные отсутствуют	данные отсутствуют
411	319567.73	2230019.5	данные отсутствуют	данные отсутствуют
411	319567.73	2230019.5	данные отсутствуют	данные отсутствуют
412	319565.74	2230020.2	данные отсутствуют	данные отсутствуют
413	319564.04	2230013.09	данные отсутствуют	данные отсутствуют
414	319526.06	2230030.35	данные отсутствуют	данные отсутствуют

2199

Раздел 4.2

Сведения о частях земельного участка

Земельный участок			
(вид объекта недвижимости)			
Лист № __ Раздела 4.2	Всего листов раздела 4.2 : __	Всего разделов: __	Всего листов выписки: __
14.07.2022 № **/****/*****			
Кадастровый номер:		47:29:0574001:303	

Номер точки	Координаты, м		Описание закрепления на местности	Средняя квадратическая погрешность определения координат характерных точек границы части земельного участка, м
	X	Y		
1	2	3	4	5
415	319561.5	2230123.75	данные отсутствуют	данные отсутствуют
416	319582	2230177.79	данные отсутствуют	данные отсутствуют
417	319602.86	2230232.86	данные отсутствуют	данные отсутствуют
418	319625.47	2230292.68	данные отсутствуют	данные отсутствуют
419	319630.51	2230305.8	данные отсутствуют	данные отсутствуют
420	319610.23	2230314.33	данные отсутствуют	данные отсутствуют
421	319604.92	2230300.51	данные отсутствуют	данные отсутствуют
422	319582.28	2230240.64	данные отсутствуют	данные отсутствуют
423	319570.49	2230209.53	данные отсутствуют	данные отсутствуют
424	319582.98	2230204.97	данные отсутствуют	данные отсутствуют
425	319521.47	2230042.64	данные отсутствуют	данные отсутствуют
426	319525.54	2230030.59	данные отсутствуют	данные отсутствуют
427	319571.54	2230001.45	данные отсутствуют	данные отсутствуют
428	319550.28	2230010.6	данные отсутствуют	данные отсутствуют
429	319549.47	2230009.68	данные отсутствуют	данные отсутствуют
430	319522.57	2230021.15	данные отсутствуют	данные отсутствуют
431	319523.01	2230022.32	данные отсутствуют	данные отсутствуют

2200

Раздел 4.2

Сведения о частях земельного участка

Земельный участок			
(вид объекта недвижимости)			
Лист № __ Раздела 4.2	Всего листов раздела 4.2 : __	Всего разделов: __	Всего листов выписки: __
14.07.2022 № **/****/*****			
Кадастровый номер:		47:29:0574001:303	

Номер точки	Координаты, м		Описание закрепления на местности	Средняя квадратическая погрешность определения координат характерных точек границы части земельного участка, м
	X	Y		
1	2	3	4	5
432	319502.79	2230031.02	данные отсутствуют	данные отсутствуют
433	319494.45	2230009.22	данные отсутствуют	данные отсутствуют
434	319555.47	2229983.21	данные отсутствуют	данные отсутствуют
435	320143.32	2230298.27	данные отсутствуют	данные отсутствуют
436	320128.24	2230309.58	данные отсутствуют	данные отсутствуют
437	320047.55	2230342.74	данные отсутствуют	данные отсутствуют
438	320057.89	2230335.17	данные отсутствуют	данные отсутствуют
439	320113.57	2230293.07	данные отсутствуют	данные отсутствуют
440	320134.65	2230277.26	данные отсутствуют	данные отсутствуют
441	319576.72	2230007.32	данные отсутствуют	данные отсутствуют
442	319577.35	2230008.04	данные отсутствуют	данные отсутствуют
443	319579.5	2230011.86	данные отсутствуют	данные отсутствуют
444	319580.04	2230015.01	данные отсутствуют	данные отсутствуют
445	319579.35	2230019.11	данные отсутствуют	данные отсутствуют
446	319576.93	2230022.92	данные отсутствуют	данные отсутствуют
447	319574.1	2230025.03	данные отсутствуют	данные отсутствуют
448	319571.22	2230026.04	данные отсутствуют	данные отсутствуют

2201

Раздел 4.2

Сведения о частях земельного участка

Земельный участок			
(вид объекта недвижимости)			
Лист № __ Раздела 4.2	Всего листов раздела 4.2 : __	Всего разделов: __	Всего листов выписки: __
14.07.2022 № **/****/*****			
Кадастровый номер:		47:29:0574001:303	

Номер точки	Координаты, м		Описание закрепления на местности	Средняя квадратическая погрешность определения координат характерных точек границы части земельного участка, м
	X	Y		
1	2	3	4	5
449	319570.2	2230026.08	данные отсутствуют	данные отсутствуют
450	319559.42	2230022.44	данные отсутствуют	данные отсутствуют
451	319555.48	2230020.2	данные отсутствуют	данные отсутствуют
452	319556.44	2230017.6	данные отсутствуют	данные отсутствуют
453	319555.78	2230016.84	данные отсутствуют	данные отсутствуют
454	319832.37	2229863.88	данные отсутствуют	данные отсутствуют
455	319854.52	2229867.93	данные отсутствуют	данные отсутствуют
456	319857.32	2229868.88	данные отсутствуют	данные отсутствуют
457	319859.71	2229870.62	данные отсутствуют	данные отсутствуют
458	319861.5	2229872.98	данные отсутствуют	данные отсутствуют
459	319867.83	2229884.58	данные отсутствуют	данные отсутствуют
460	319848.58	2229893.01	данные отсутствуют	данные отсутствуют
461	319845.63	2229887.57	данные отсутствуют	данные отсутствуют
462	319831.87	2229885.09	данные отсутствуют	данные отсутствуют
463	319772.29	2229910.76	данные отсутствуют	данные отсутствуют
464	319760.83	2229915.72	данные отсутствуют	данные отсутствуют
465	319680.59	2229950.38	данные отсутствуют	данные отсутствуют

2202

Раздел 4.2

Сведения о частях земельного участка

Земельный участок			
(вид объекта недвижимости)			
Лист № __ Раздела 4.2	Всего листов раздела 4.2 : __	Всего разделов: __	Всего листов выписки: __
14.07.2022 № **/****/*****			
Кадастровый номер:		47:29:0574001:303	

Номер точки	Координаты, м		Описание закрепления на местности	Средняя квадратическая погрешность определения координат характерных точек границы части земельного участка, м
	X	Y		
1	2	3	4	5
466	319638.33	2229968.55	данные отсутствуют	данные отсутствуют
467	319580.67	2229993.11	данные отсутствуют	данные отсутствуют
468	319562.23	2230005.46	данные отсутствуют	данные отсутствуют
469	319558.3	2229989.13	данные отсутствуют	данные отсутствуют
470	319558.08	2229985.66	данные отсутствуют	данные отсутствуют
471	319559.07	2229982.33	данные отсутствуют	данные отсутствуют
472	319561.14	2229979.53	данные отсутствуют	данные отсутствуют
473	319564.05	2229977.62	данные отсутствуют	данные отсутствуют
474	319629.94	2229949.08	данные отсутствуют	данные отсутствуют
475	319696.04	2229920.66	данные отсутствуют	данные отсутствуют
476	319763.94	2229891.28	данные отсутствуют	данные отсутствуют
477	319826.65	2229864.52	данные отсутствуют	данные отсутствуют
478	319829.46	2229863.78	данные отсутствуют	данные отсутствуют
479	319583.44	2230004.27	данные отсутствуют	данные отсутствуют
480	319586.52	2230016.68	данные отсутствуют	данные отсутствуют
481	319586.79	2230019.8	данные отсутствуют	данные отсутствуют
482	319586.08	2230022.85	данные отсутствуют	данные отсутствуют

2203

Раздел 4.2

Сведения о частях земельного участка

Земельный участок			
(вид объекта недвижимости)			
Лист № __ Раздела 4.2	Всего листов раздела 4.2 : __	Всего разделов: __	Всего листов выписки: __
14.07.2022 № **/****/*****			
Кадастровый номер:		47:29:0574001:303	

Номер точки	Координаты, м		Описание закрепления на местности	Средняя квадратическая погрешность определения координат характерных точек границы части земельного участка, м
	X	Y		
1	2	3	4	5
483	319584.47	2230025.53	данные отсутствуют	данные отсутствуют
484	319582.11	2230027.58	данные отсутствуют	данные отсутствуют
485	319579.22	2230028.8	данные отсутствуют	данные отсутствуют
486	319578.18	2230029.05	данные отсутствуют	данные отсутствуют
487	319575.06	2230029.3	данные отсутствуют	данные отсутствуют
488	319572.02	2230028.57	данные отсутствуют	данные отсутствуют
489	319570.87	2230027.87	данные отсутствуют	данные отсутствуют
490	319565.77	2230020.2	данные отсутствуют	данные отсутствуют
491	319564.06	2230013.08	данные отсутствуют	данные отсутствуют
492	319871.79	2229891.84	данные отсутствуют	данные отсутствуют
493	319881.29	2229909.26	данные отсутствуют	данные отсутствуют
494	319910.67	2229964.23	данные отсутствуют	данные отсутствуют
495	319946.94	2230030.28	данные отсутствуют	данные отсутствуют
496	319948.04	2230033.46	данные отсутствуют	данные отсутствуют
497	319948.02	2230036.83	данные отсутствуют	данные отсутствуют
498	319946.88	2230040.01	данные отсутствуют	данные отсутствуют
499	319944.76	2230042.62	данные отсутствуют	данные отсутствуют

2204

Раздел 4.2

Сведения о частях земельного участка

Земельный участок			
(вид объекта недвижимости)			
Лист № __ Раздела 4.2	Всего листов раздела 4.2 : __	Всего разделов: __	Всего листов выписки: __
14.07.2022 № **/****/*****			
Кадастровый номер:		47:29:0574001:303	

Номер точки	Координаты, м		Описание закрепления на местности	Средняя квадратическая погрешность определения координат характерных точек границы части земельного участка, м
	X	Y		
1	2	3	4	5
500	319935.06	2230051.09	данные отсутствуют	данные отсутствуют
501	320001.89	2230052.4	данные отсутствуют	данные отсутствуют
502	320005.02	2230052.96	данные отсутствуют	данные отсутствуют
503	320007.8	2230054.48	данные отсутствуют	данные отсутствуют
504	320009.98	2230056.79	данные отсутствуют	данные отсутствуют
505	320011.32	2230059.67	данные отсутствуют	данные отсутствуют
506	320028.37	2230119.85	данные отсутствуют	данные отсутствуют
507	320050.31	2230196.03	данные отсутствуют	данные отсутствуют
508	320071.19	2230269.28	данные отсутствуют	данные отсутствуют
509	320087	2230326.52	данные отсутствуют	данные отсутствуют
510	320067.43	2230334.57	данные отсутствуют	данные отсутствуют
511	320050.79	2230275.06	данные отсутствуют	данные отсутствуют
512	320029.92	2230201.85	данные отсутствуют	данные отсутствуют
513	320007.99	2230125.69	данные отсутствуют	данные отсутствуют
514	319993.43	2230073.05	данные отсутствуют	данные отсутствуют
515	319929.04	2230071.94	данные отсутствуют	данные отсутствуют
516	319917.35	2230077.93	данные отсутствуют	данные отсутствуют

2205

Раздел 4.2

Сведения о частях земельного участка

Земельный участок			
(вид объекта недвижимости)			
Лист № __ Раздела 4.2	Всего листов раздела 4.2 : __	Всего разделов: __	Всего листов выписки: __
14.07.2022 № **/****/*****			
Кадастровый номер:		47:29:0574001:303	

Номер точки	Координаты, м		Описание закрепления на местности	Средняя квадратическая погрешность определения координат характерных точек границы части земельного участка, м
	X	Y		
1	2	3	4	5
517	319914.38	2230078.9	данные отсутствуют	данные отсутствуют
518	319911.92	2230079.91	данные отсутствуют	данные отсутствуют
519	319909	2230081.01	данные отсутствуют	данные отсутствуют
520	319895.6	2230083.78	данные отсутствуют	данные отсутствуют
521	319892.47	2230083.92	данные отсутствуют	данные отсутствуют
522	319889.46	2230083.1	данные отсутствуют	данные отсутствуют
523	319886.84	2230081.38	данные отсутствуют	данные отсутствуют
524	319884.89	2230078.94	данные отсутствуют	данные отсутствуют
525	319883.93	2230076.4	данные отсутствуют	данные отсутствуют
526	319883.77	2230075.76	данные отсутствуют	данные отсутствуют
527	319883.32	2230073.95	данные отсутствуют	данные отсутствуют
528	319883.54	2230070.83	данные отсутствуют	данные отсутствуют
529	319884.71	2230067.93	данные отсутствуют	данные отсутствуют
530	319886.72	2230065.53	данные отсутствуют	данные отсутствуют
531	319924.51	2230032.69	данные отсутствуют	данные отсутствуют
532	319891.98	2229974.25	данные отсутствуют	данные отсутствуют
533	319862.82	2229919.24	данные отсутствуют	данные отсутствуют

2206

Раздел 4.2

Сведения о частях земельного участка

Земельный участок			
(вид объекта недвижимости)			
Лист № __ Раздела 4.2	Всего листов раздела 4.2 : __	Всего разделов: __	Всего листов выписки: __
14.07.2022 № **/****/*****			
Кадастровый номер:		47:29:0574001:303	

Номер точки	Координаты, м		Описание закрепления на местности	Средняя квадратическая погрешность определения координат характерных точек границы части земельного участка, м
	X	Y		
1	2	3	4	5
534	319852.3	2229899.87	данные отсутствуют	данные отсутствуют

2207

Раздел 1

Сведения о характеристиках объекта недвижимости

Земельный участок			
(вид объекта недвижимости)			
Лист № ____ Раздела 1	Всего листов раздела 1 : ____	Всего разделов: ____	Всего листов выписки: ____
13.07.2022 № **/****/*****			
Кадастровый номер:		47:29:0574001:327	

Номер кадастрового квартала:	47:29:0574001
Дата присвоения кадастрового номера:	27.06.2017
Ранее присвоенный государственный учетный номер:	данные отсутствуют
Адрес:	Ленинградская область, Лужский район, Ям-Тесовское сельское поселение
Площадь:	35469 +/- 1641 кв. м
Кадастровая стоимость, руб.:	208557.72
Кадастровые номера расположенных в пределах земельного участка объектов недвижимости:	данные отсутствуют
Кадастровые номера объектов недвижимости, из которых образован объект недвижимости:	47:29:0000000:13
Кадастровые номера образованных объектов недвижимости:	данные отсутствуют
Сведения о включении объекта недвижимости в состав предприятия как имущественного комплекса:	

2208

Раздел 1

Сведения о характеристиках объекта недвижимости

Земельный участок			
(вид объекта недвижимости)			
Лист № ___ Раздела 1	Всего листов раздела 1 : ___	Всего разделов: ___	Всего листов выписки: ___
13.07.2022 № **/****/*****			
Кадастровый номер:		47:29:0574001:327	

Категория земель:	Земли сельскохозяйственного назначения
Виды разрешенного использования:	для ведения сельского хозяйства
Сведения о кадастровом инженерере:	Воробьев Валерий Анатольевич №47-10-0013
Сведения о лесах, водных объектах и об иных природных объектах, расположенных в пределах земельного участка:	данные отсутствуют
Сведения о том, что земельный участок полностью или частично расположен в границах зоны с особыми условиями использования территории или территории объекта культурного наследия	данные отсутствуют
Сведения о том, что земельный участок расположен в границах особой экономической зоны, территории опережающего социально-экономического развития, зоны территориального развития в Российской Федерации, игровой зоны:	данные отсутствуют
Сведения о том, что земельный участок расположен в границах особо охраняемой природной территории, охотничьих угодий, лесничеств, лесопарков:	данные отсутствуют
Сведения о результатах проведения государственного земельного надзора:	данные отсутствуют
Сведения о расположении земельного участка в границах территории, в отношении которой утвержден проект межевания территории:	данные отсутствуют

2209

Раздел 1

Сведения о характеристиках объекта недвижимости

Земельный участок			
(вид объекта недвижимости)			
Лист № __ Раздела <u>1</u>	Всего листов раздела <u>1</u> : __	Всего разделов: __	Всего листов выписки: __
13.07.2022 № **/****/*****			
Кадастровый номер:		47:29:0574001:327	

Условный номер земельного участка:	данные отсутствуют
Сведения о принятии акта и (или) заключении договора, предусматривающих предоставление в соответствии с земельным законодательством исполнительным органом государственной власти или органом местного самоуправления находящегося в государственной или муниципальной собственности земельного участка для строительства наемного дома социального использования или наемного дома коммерческого использования:	данные отсутствуют
Сведения о том, что земельный участок или земельные участки образованы на основании решения об изъятии земельного участка и (или) расположенного на нем объекта недвижимости для государственных или муниципальных нужд:	данные отсутствуют
Сведения о том, что земельный участок образован из земель или земельного участка, государственная собственность на которые не разграничена:	данные отсутствуют
Сведения о наличии земельного спора о местоположении границ земельных участков:	данные отсутствуют
Статус записи об объекте недвижимости:	Сведения об объекте недвижимости имеют статус "актуальные"
Особые отметки:	данные отсутствуют

2210

Раздел 2

Сведения о зарегистрированных правах

Земельный участок	
(вид объекта недвижимости)	
Лист № ___ Раздела <u>2</u>	Всего листов раздела <u>2</u> : ___
Всего разделов: ___	
Всего листов выписки: ___	
13.07.2022 № **/****/*****	
Кадастровый номер:	47:29:0574001:327
1. Правообладатель (правообладатели):	1.1. Степанов Владислав Васильевич
2. Вид, номер и дата государственной регистрации права:	2.1. Собственность, № 47:29:0574001:327-47/023/2017-1 от 27.06.2017
3. Ограничение прав и обременение объекта недвижимости:	не зарегистрировано
4. Договоры участия в долевом строительстве:	не зарегистрировано
5. Заявленные в судебном порядке права требования:	данные отсутствуют
6. Сведения о возражении в отношении зарегистрированного права:	данные отсутствуют
7. Сведения о наличии решения об изъятии объекта недвижимости для государственных и муниципальных нужд:	данные отсутствуют
8. Сведения о невозможности государственной регистрации без личного участия правообладателя или его законного представителя:	
9. Правопритязания и сведения о наличии поступивших, но не рассмотренных заявлений о проведении государственной регистрации права (перехода, прекращения права), ограничения права или обременения объекта недвижимости, сделки в отношении объекта недвижимости:	данные отсутствуют
10. Сведения об осуществлении государственной регистрации сделки, права, ограничения права без необходимого в силу закона согласия третьего лица, органа:	данные отсутствуют
11. Сведения о невозможности государственной регистрации перехода, прекращения, ограничения права на земельный участок из земель сельскохозяйственного назначения:	

2211

Раздел 3

Описание местоположения земельного участка

Земельный участок			
(вид объекта недвижимости)			
Лист № __ Раздела 3	Всего листов раздела 3 : __	Всего разделов: __	Всего листов выписки: __
13.07.2022 № **/****/*****			
Кадастровый номер:		47:29:0574001:327	

План (чертеж, схема) земельного участка			
Масштаб 1: данные отсутствуют	Условные обозначения:		

2212

Раздел 3.1

Описание местоположения земельного участка

Земельный участок			
(вид объекта недвижимости)			
Лист № ___ Раздела 3.1	Всего листов раздела 3.1 : ___	Всего разделов: ___	Всего листов выписки: ___
13.07.2022 № **/****/*****			
Кадастровый номер:		47:29:0574001:327	

Описание местоположения границ земельного участка							
Номер п/п	Номер точки		Дирекционный угол	Горизонтальное проложение, м	Описание закрепления на местности	Кадастровые номера смежных участков	Сведения об адресах правообладателей смежных земельных участков
	начальная	конечная					
1	2	3	4	5	6	7	8
1	1	2	данные отсутствуют	данные отсутствуют	данные отсутствуют	данные отсутствуют	данные отсутствуют
2	2	3	данные отсутствуют	данные отсутствуют	данные отсутствуют	данные отсутствуют	данные отсутствуют
3	3	4	данные отсутствуют	данные отсутствуют	данные отсутствуют	данные отсутствуют	данные отсутствуют
4	4	1	данные отсутствуют	данные отсутствуют	данные отсутствуют	данные отсутствуют	данные отсутствуют

2213

Раздел 3.2

Описание местоположения земельного участка

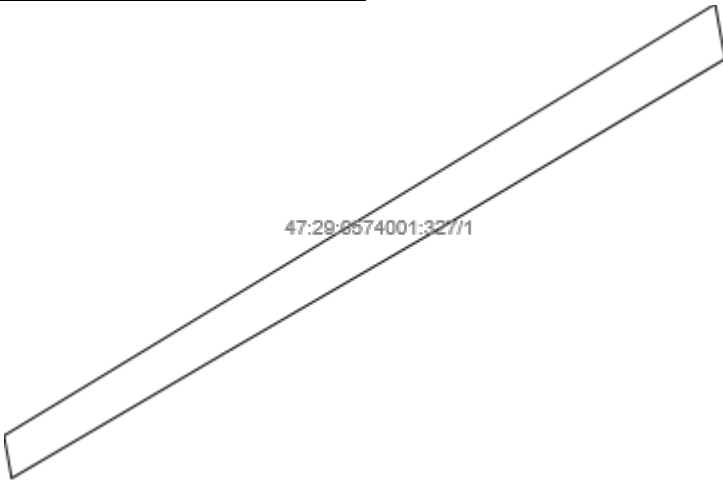
Земельный участок			
(вид объекта недвижимости)			
Лист № ___ Раздела 3.2	Всего листов раздела 3.2 : ___	Всего разделов: ___	Всего листов выписки: ___
13.07.2022 № **/****/*****			
Кадастровый номер:		47:29:0574001:327	

Сведения о характерных точках границы земельного участка				
Система координат: 1963 (Лужский)				
Зона №				
Номер точки	Координаты		Описание закрепления на местности	Средняя квадратическая погрешность определения координат характерных точек границ земельного участка, м
	X	Y		
1	2	3	4	5
1	6522437.76	233959.34	Закрепление отсутствует	2.49
2	6522529.75	234111	Закрепление отсутствует	2.49
3	6522291.28	234153.77	Закрепление отсутствует	2.49
4	6522254.58	233991.96	Закрепление отсутствует	2.49

2214

Раздел 4

Сведения о частях земельного участка

Земельный участок			
(вид объекта недвижимости)			
Лист № ___ Раздела 4	Всего листов раздела 4 : ___	Всего разделов: ___	Всего листов выписки: ___
13.07.2022 № **/****/*****			
Кадастровый номер:		47:29:0574001:327	
План (чертеж, схема) части земельного участка		Учетный номер части: 47:29:0574001:327/1	
			
Масштаб 1: данные отсутствуют	Условные обозначения:		

2215

Раздел 4

Сведения о частях земельного участка

Земельный участок			
(вид объекта недвижимости)			
Лист № ___ Раздела 4	Всего листов раздела 4 : ___	Всего разделов: ___	Всего листов выписки: ___
13.07.2022 № **/****/*****			
Кадастровый номер:		47:29:0574001:327	

План (чертеж, схема) части земельного участка	Учетный номер части: 47:29:0574001:327/2		
			
Масштаб 1: данные отсутствуют	Условные обозначения:		

2216

Раздел 4.1

Сведения о частях земельного участка

Земельный участок			
(вид объекта недвижимости)			
Лист № __ Раздела 4.1	Всего листов раздела 4.1 : __	Всего разделов: __	Всего листов выписки: __
13.07.2022 № **/****/*****			
Кадастровый номер:		47:29:0574001:327	

Учетный номер части	Площадь (м ²)	Содержание ограничения в использовании или ограничения права на объект недвижимости или обременения объекта недвижимости
1	2	3
1	1768	Ограничения прав на земельный участок, предусмотренные статьями 56, 56.1 Земельного кодекса Российской Федерации, 47.29.2.312, Распоряжение № 229-рот 24.06.2005
2	3867	Ограничения прав на земельный участок, предусмотренные статьями 56, 56.1 Земельного кодекса Российской Федерации, 47.29.2.326, Распоряжение № 229-рот 24.06.2005

2217

Раздел 4.2

Сведения о частях земельного участка

Земельный участок				
(вид объекта недвижимости)				
Лист № ____ Раздела <u>4.2</u>		Всего листов раздела <u>4.2</u> : ____		Всего разделов: ____
Всего листов выписки: ____				
13.07.2022 № **/****/*****				
Кадастровый номер:			47:29:0574001:327	
Сведения о характерных точках границы части (частей) земельного участка				
Учетный номер части: 1				
Система координат: МСК 47 зона 2				
Зона №				
Номер точки	Координаты, м		Описание закрепления на местности	Средняя квадратическая погрешность определения координат характерных точек границы части земельного участка, м
	X	Y		
1	2	3	4	5
5	322437.76	2233959.34	Закрепление отсутствует	2.49
6	322428.68	2233960.96	данные отсутствуют	данные отсутствуют
7	322455.18	2234006.11	данные отсутствуют	0.5
8	322481.75	2234051.95	данные отсутствуют	0.5
9	322518.04	2234113.1	данные отсутствуют	данные отсутствуют
10	322529.75	2234111	Закрепление отсутствует	2.49
10	322529.75	2234111	Закрепление отсутствует	2.49
11	322444.13	2233999.57	данные отсутствуют	0.5
12	322424.72	2233961.66	данные отсутствуют	данные отсутствуют
13	322402.89	2233965.55	данные отсутствуют	данные отсутствуют
14	322425.28	2234009.27	данные отсутствуют	0.5
15	322449.91	2234055.56	данные отсутствуют	0.5
16	322451.42	2234057.68	данные отсутствуют	0.5
17	322505.18	2234115.41	данные отсутствуют	данные отсутствуют
18	322529.18	2234110.06	данные отсутствуют	данные отсутствуют
19	322526.74	2234107.45	данные отсутствуют	0.5

2218

Раздел 4.2

Сведения о частях земельного участка

Земельный участок			
(вид объекта недвижимости)			
Лист № __ Раздела 4.2	Всего листов раздела 4.2 : __	Всего разделов: __	Всего листов выписки: __
13.07.2022 № **/****/*****			
Кадастровый номер:		47:29:0574001:327	

Номер точки	Координаты, м		Описание закрепления на местности	Средняя квадратическая погрешность определения координат характерных точек границы части земельного участка, м
	X	Y		
1	2	3	4	5
20	322467.62	2234044.55	данные отсутствуют	0.5

2219

Раздел 4.2

Сведения о частях земельного участка

Земельный участок				
(вид объекта недвижимости)				
Лист № ____ Раздела <u>4.2</u>		Всего листов раздела <u>4.2</u> : ____		Всего разделов: ____
Всего листов выписки: ____				
13.07.2022 № **/****/*****				
Кадастровый номер:			47:29:0574001:327	
Сведения о характерных точках границы части (частей) земельного участка				
Учетный номер части: 2				
Система координат: МСК 47 зона 2				
Зона №				
Номер точки	Координаты, м		Описание закрепления на местности	Средняя квадратическая погрешность определения координат характерных точек границы части земельного участка, м
	X	Y		
1	2	3	4	5
5	322437.76	2233959.34	Закрепление отсутствует	2.49
6	322428.68	2233960.96	данные отсутствуют	данные отсутствуют
7	322455.18	2234006.11	данные отсутствуют	0.5
8	322481.75	2234051.95	данные отсутствуют	0.5
9	322518.04	2234113.1	данные отсутствуют	данные отсутствуют
10	322529.75	2234111	Закрепление отсутствует	2.49
10	322529.75	2234111	Закрепление отсутствует	2.49
11	322444.13	2233999.57	данные отсутствуют	0.5
12	322424.72	2233961.66	данные отсутствуют	данные отсутствуют
13	322402.89	2233965.55	данные отсутствуют	данные отсутствуют
14	322425.28	2234009.27	данные отсутствуют	0.5
15	322449.91	2234055.56	данные отсутствуют	0.5
16	322451.42	2234057.68	данные отсутствуют	0.5
17	322505.18	2234115.41	данные отсутствуют	данные отсутствуют
18	322529.18	2234110.06	данные отсутствуют	данные отсутствуют
19	322526.74	2234107.45	данные отсутствуют	0.5

2220

Раздел 4.2

Сведения о частях земельного участка

Земельный участок			
(вид объекта недвижимости)			
Лист № __ Раздела 4.2	Всего листов раздела 4.2 : __	Всего разделов: __	Всего листов выписки: __
13.07.2022 № **/****/*****			
Кадастровый номер:		47:29:0574001:327	

Номер точки	Координаты, м		Описание закрепления на местности	Средняя квадратическая погрешность определения координат характерных точек границы части земельного участка, м
	X	Y		
1	2	3	4	5
20	322467.62	2234044.55	данные отсутствуют	0.5

2221

Раздел 1

Сведения о характеристиках объекта недвижимости

Земельный участок			
(вид объекта недвижимости)			
Лист № ____ Раздела <u>1</u>	Всего листов раздела <u>1</u> : ____	Всего разделов: ____	Всего листов выписки: ____
13.07.2022 № **/****/*****			
Кадастровый номер:		47:29:0580001:141	

Номер кадастрового квартала:	47:29:0580001
Дата присвоения кадастрового номера:	18.12.2008
Ранее присвоенный государственный учетный номер:	Иной номер: 141
Адрес:	установлено относительно ориентира, расположенного за пределами участка. Ориентир рабочий участок №181, вблизи д. Загорье. Почтовый адрес ориентира: Ленинградская область, Лужский район, Ям-Тёсовское сельское поселение, СПК 'Оредежский'
Площадь:	51000 кв. м
Кадастровая стоимость, руб.:	2999106
Кадастровые номера расположенных в пределах земельного участка объектов недвижимости:	данные отсутствуют
Кадастровые номера объектов недвижимости, из которых образован объект недвижимости:	47:29:0000000:125
Кадастровые номера образованных объектов недвижимости:	данные отсутствуют
Сведения о включении объекта недвижимости в состав предприятия как имущественного комплекса:	

2222

Раздел 1

Сведения о характеристиках объекта недвижимости

Земельный участок			
(вид объекта недвижимости)			
Лист № __ Раздела <u>1</u>	Всего листов раздела <u>1</u> : __	Всего разделов: __	Всего листов выписки: __
13.07.2022 № **/****/*****			
Кадастровый номер:		47:29:0580001:141	

Категория земель:	Земли сельскохозяйственного назначения
Виды разрешенного использования:	для ведения сельскохозяйственного производства
Сведения о кадастровом инженере:	данные отсутствуют
Сведения о лесах, водных объектах и об иных природных объектах, расположенных в пределах земельного участка:	данные отсутствуют
Сведения о том, что земельный участок полностью или частично расположен в границах зоны с особыми условиями использования территории или территории объекта культурного наследия	данные отсутствуют
Сведения о том, что земельный участок расположен в границах особой экономической зоны, территории опережающего социально-экономического развития, зоны территориального развития в Российской Федерации, игровой зоны:	данные отсутствуют
Сведения о том, что земельный участок расположен в границах особо охраняемой природной территории, охотничьих угодий, лесничеств, лесопарков:	данные отсутствуют
Сведения о результатах проведения государственного земельного надзора:	данные отсутствуют
Сведения о расположении земельного участка в границах территории, в отношении которой утвержден проект межевания территории:	данные отсутствуют

2223

Раздел 1

Сведения о характеристиках объекта недвижимости

Земельный участок			
(вид объекта недвижимости)			
Лист № ___ Раздела 1	Всего листов раздела 1 : ___	Всего разделов: ___	Всего листов выписки: ___
13.07.2022 № **/****/*****			
Кадастровый номер:		47:29:0580001:141	

Условный номер земельного участка:	данные отсутствуют
Сведения о принятии акта и (или) заключении договора, предусматривающих предоставление в соответствии с земельным законодательством исполнительным органом государственной власти или органом местного самоуправления находящегося в государственной или муниципальной собственности земельного участка для строительства наемного дома социального использования или наемного дома коммерческого использования:	данные отсутствуют
Сведения о том, что земельный участок или земельные участки образованы на основании решения об изъятии земельного участка и (или) расположенного на нем объекта недвижимости для государственных или муниципальных нужд:	данные отсутствуют
Сведения о том, что земельный участок образован из земель или земельного участка, государственная собственность на которые не разграничена:	данные отсутствуют
Сведения о наличии земельного спора о местоположении границ земельных участков:	данные отсутствуют
Статус записи об объекте недвижимости:	Сведения об объекте недвижимости имеют статус "актуальные"
Особые отметки:	Сведения о видах разрешенного использования имеют статус «Актуальные незасвидетельствованные». Право (ограничение права, обременение объекта недвижимости) зарегистрировано на данный объект недвижимости с видами разрешенного использования «Для ведения крестьянского (фермерского) хозяйства». Сведения необходимые для заполнения раздела 3.1 отсутствуют.

2224

Раздел 2

Сведения о зарегистрированных правах

Земельный участок	
(вид объекта недвижимости)	
Лист № ___ Раздела <u>2</u>	Всего листов раздела <u>2</u> : ___
Всего разделов: ___	
Всего листов выписки: ___	
13.07.2022 № **/****/*****	
Кадастровый номер:	47:29:0580001:141
1. Правообладатель (правообладатели):	1.1. данные о правообладателе отсутствуют
2. Вид, номер и дата государственной регистрации права:	2.1. не зарегистрировано
Ограничение прав и обременение объекта недвижимости:	
вид:	Аренда, весь объект
дата государственной регистрации:	10.06.2011
номер государственной регистрации:	47-47-23/034/2011-102
3. срок, на который установлено ограничение прав и обременение	с 09.06.2010 по 09.06.2059
3.1.1. объекта недвижимости:	
лицо, в пользу которого установлено ограничение прав и обременение	Сельскохозяйственный производственный кооператив "Оредежский",
объекта недвижимости:	ИНН: 4710001630
основание государственной регистрации:	Договор аренды земельного участка от 25.03.2011 №126, дата
	регистрации 10.06.2011, №47-47-23/034/2011-102
4. Договоры участия в долевом строительстве:	не зарегистрировано
5. Заявленные в судебном порядке права требования:	данные отсутствуют
6. Сведения о возражении в отношении зарегистрированного права:	данные отсутствуют
7. Сведения о наличии решения об изъятии объекта недвижимости для государственных и муниципальных нужд:	данные отсутствуют
8. Сведения о невозможности государственной регистрации без личного участия правообладателя или его законного представителя:	
9. Правопритязания и сведения о наличии поступивших, но не рассмотренных заявлений о проведении государственной регистрации права (перехода, прекращения права), ограничения права или обременения объекта недвижимости, сделки в отношении объекта недвижимости:	данные отсутствуют
10. Сведения об осуществлении государственной регистрации сделки, права, ограничения права без необходимого в силу закона согласия третьего лица, органа:	данные отсутствуют
11.	

2225

Сведения о невозможности государственной регистрации перехода, прекращения, ограничения права на земельный участок из земель сельскохозяйственного назначения:	
--	--

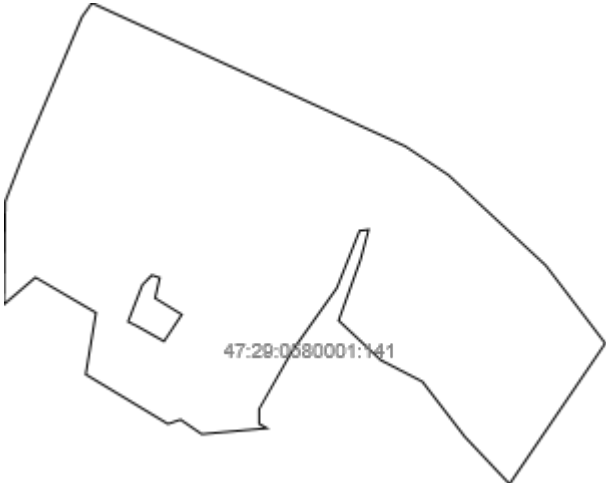
2226

Раздел 3

Описание местоположения земельного участка

Земельный участок			
(вид объекта недвижимости)			
Лист № ___ Раздела 3	Всего листов раздела 3 : ___	Всего разделов: ___	Всего листов выписки: ___
13.07.2022 № **/****/*****			
Кадастровый номер:		47:29:0580001:141	

План (чертеж, схема) земельного участка

			
Масштаб 1: данные отсутствуют	Условные обозначения:		

2227

Раздел 3.2

Описание местоположения земельного участка

Земельный участок			
(вид объекта недвижимости)			
Лист № ___ Раздела 3.2	Всего листов раздела 3.2 : ___	Всего разделов: ___	Всего листов выписки: ___
13.07.2022 № **/****/*****			
Кадастровый номер:		47:29:0580001:141	

Сведения о характерных точках границы земельного участка				
Система координат: МСК 47 зона 2				
Зона №				
Номер точки	Координаты		Описание закрепления на местности	Средняя квадратическая погрешность определения координат характерных точек границ земельного участка, м
	X	Y		
1	2	3	4	5
1	323889.21	2234545.38	данные отсутствуют	данные отсутствуют
2	324033.32	2234435.31	данные отсутствуют	данные отсутствуют
3	324200.4	2234255.46	данные отсутствуют	данные отсутствуют
4	324253.66	2234175.56	данные отсутствуют	данные отсутствуют
5	324518.69	2233595.27	данные отсутствуют	данные отсутствуют
6	324493.18	2233577.03	данные отсутствуют	данные отсутствуют
7	324240.52	2233469.34	данные отсутствуют	данные отсутствуют
8	324151.79	2233434.94	данные отсутствуют	данные отсутствуют
9	323961.44	2233432.71	данные отсутствуют	данные отсутствуют
10	324011.31	2233490.82	данные отсутствуют	данные отсутствуют
11	323945.9	2233602.9	данные отсутствуют	данные отсутствуют
12	323831.93	2233583.81	данные отсутствуют	данные отсутствуют
13	323740.22	2233736.17	данные отсутствуют	данные отсутствуют
14	323748.09	2233759.34	данные отсутствуют	данные отсутствуют
15	323721.36	2233798.74	данные отсутствуют	данные отсутствуют

2228

Раздел 3.2

Описание местоположения земельного участка

Земельный участок			
(вид объекта недвижимости)			
Лист № __ Раздела 3.2	Всего листов раздела 3.2 : __	Всего разделов: __	Всего листов выписки: __
13.07.2022 № **/****/*****			
Кадастровый номер:		47:29:0580001:141	

Сведения о характерных точках границы земельного участка				
Система координат: МСК 47 зона 2				
Зона №				
Номер точки	Координаты		Описание закрепления на местности	Средняя квадратическая погрешность определения координат характерных точек границ земельного участка, м
	X	Y		
1	2	3	4	5
16	323732.29	2233919.13	данные отсутствуют	данные отсутствуют
17	323740.39	2233904.7	данные отсутствуют	данные отсутствуют
18	323768.3	2233905.08	данные отсутствуют	данные отсутствуют
19	323873.84	2233965.15	данные отсутствуют	данные отсутствуют
20	323991.77	2234048.75	данные отсутствуют	данные отсутствуют
21	324097.39	2234090.66	данные отсутствуют	данные отсутствуют
22	324099.73	2234107.52	данные отсутствуют	данные отсутствуют
23	324043.26	2234092.17	данные отсутствуют	данные отсутствуют
24	323931.56	2234051.97	данные отсутствуют	данные отсутствуют
25	323858.17	2234130.01	данные отсутствуют	данные отсутствуют
26	323818.41	2234206.89	данные отсутствуют	данные отсутствуют
27	323716.58	2234285.43	данные отсутствуют	данные отсутствуют
28	323629.07	2234368.31	данные отсутствуют	данные отсутствуют
29	324015.6	2233706.58	данные отсутствуют	данные отсутствуют
30	323997.39	2233688.66	данные отсутствуют	данные отсутствуют

2229

Раздел 3.2

Описание местоположения земельного участка


Земельный участок			
(вид объекта недвижимости)			
Лист № __ Раздела 3.2	Всего листов раздела 3.2 : __	Всего разделов: __	Всего листов выписки: __
13.07.2022 № **/****/*****			
Кадастровый номер:		47:29:0580001:141	

Сведения о характерных точках границы земельного участка				
Система координат: МСК 47 зона 2				
Зона №				
Номер точки	Координаты		Описание закрепления на местности	Средняя квадратическая погрешность определения координат характерных точек границ земельного участка, м
	X	Y		
1	2	3	4	5
31	323929.41	2233662.24	данные отсутствуют	данные отсутствуют
32	323921.16	2233678.85	данные отсутствуют	данные отсутствуют
33	323892.99	2233728.73	данные отсутствуют	данные отсутствуют
34	323942.53	2233761.68	данные отсутствуют	данные отсутствуют
35	323972.89	2233712.19	данные отсутствуют	данные отсутствуют
36	324010.45	2233720.85	данные отсутствуют	данные отсутствуют

2230

Раздел 4

Сведения о частях земельного участка

Земельный участок			
(вид объекта недвижимости)			
Лист № ___ Раздела 4	Всего листов раздела 4 : ___	Всего разделов: ___	Всего листов выписки: ___
13.07.2022 № **/****/*****			
Кадастровый номер:		47:29:0580001:141	
План (чертеж, схема) части земельного участка		Учетный номер части: 47:29:0580001:141/1	
			
Масштаб 1: данные отсутствуют	Условные обозначения:		

2231

Раздел 4.1

Сведения о частях земельного участка

Земельный участок			
(вид объекта недвижимости)			
Лист № __ Раздела 4.1	Всего листов раздела 4.1 : __	Всего разделов: __	Всего листов выписки: __
13.07.2022 № **/****/*****			
Кадастровый номер:		47:29:0580001:141	

Учетный номер части	Площадь (м ²)	Содержание ограничения в использовании или ограничения права на объект недвижимости или обременения объекта недвижимости
1	2	3
1	14517	Ограничения прав на земельный участок, предусмотренные статьями 56, 56.1 Земельного кодекса Российской Федерации, 47.29.2.325, Распоряжение № 229-рот 24.06.2005

2232

Раздел 4.2

Сведения о частях земельного участка

Земельный участок				
(вид объекта недвижимости)				
Лист № ____ Раздела <u>4.2</u>		Всего листов раздела <u>4.2</u> : ____		Всего разделов: ____
Всего листов выписки: ____				
13.07.2022 № **/****/*****				
Кадастровый номер:			47:29:0580001:141	
Сведения о характерных точках границы части (частей) земельного участка				
Учетный номер части: 1				
Система координат: МСК 47 зона 2				
Зона №				
Номер точки	Координаты, м		Описание закрепления на местности	Средняя квадратическая погрешность определения координат характерных точек границы части земельного участка, м
	X	Y		
1	2	3	4	5
11	323945.9	2233602.9	данные отсутствуют	данные отсутствуют
37	324464.02	2233564.6	данные отсутствуют	данные отсутствуют
38	324422.97	2233547.11	данные отсутствуют	данные отсутствуют
39	324363.31	2233552.93	данные отсутствуют	0.5
40	324285.55	2233559.96	данные отсутствуют	0.5
41	324205.49	2233567.02	данные отсутствуют	0.5
42	324127.49	2233574.32	данные отсутствуют	0.5
43	324051.39	2233581.34	данные отсутствуют	0.5
44	323975.45	2233588.38	данные отсутствуют	0.5
45	323953.09	2233590.59	данные отсутствуют	данные отсутствуют
46	323902.4	2233595.61	данные отсутствуют	данные отсутствуют
47	323898.37	2233596.94	данные отсутствуют	0.5
48	323841.8	2233630.81	данные отсутствуют	0.5
49	323786.39	2233664.99	данные отсутствуют	0.5
50	323781.1	2233668.25	данные отсутствуют	данные отсутствуют
51	323757.42	2233707.59	данные отсутствуют	данные отсутствуют

2233

Раздел 4.2

Сведения о частях земельного участка

Земельный участок			
(вид объекта недвижимости)			
Лист № __ Раздела 4.2	Всего листов раздела 4.2 : __	Всего разделов: __	Всего листов выписки: __
13.07.2022 № **/****/*****			
Кадастровый номер:		47:29:0580001:141	

Номер точки	Координаты, м		Описание закрепления на местности	Средняя квадратическая погрешность определения координат характерных точек границы части земельного участка, м
	X	Y		
1	2	3	4	5
52	323797.52	2233683.03	данные отсутствуют	0.5
53	323852.88	2233648.88	данные отсутствуют	0.5
54	323907.04	2233616.21	данные отсутствуют	0.5
55	323977.41	2233609.48	данные отсутствуют	0.5
56	324053.33	2233602.46	данные отсутствуют	0.5
57	324129.44	2233595.44	данные отсутствуют	0.5
58	324207.38	2233588.14	данные отсутствуют	0.5
59	324287.42	2233581.08	данные отсутствуют	0.5
60	324365.32	2233574.03	данные отсутствуют	0.5
61	324446.44	2233566.12	данные отсутствуют	0.5

2234

Раздел 1

Сведения о характеристиках объекта недвижимости

Земельный участок			
(вид объекта недвижимости)			
Лист № ____ Раздела <u>1</u>	Всего листов раздела <u>1</u> : ____	Всего разделов: ____	Всего листов выписки: ____
13.07.2022 № **/****/*****			
Кадастровый номер:		47:29:0580001:142	

Номер кадастрового квартала:	47:29:0580001
Дата присвоения кадастрового номера:	18.12.2008
Ранее присвоенный государственный учетный номер:	Иной номер: 142
Адрес:	установлено относительно ориентира, расположенного за пределами участка. Ориентир рабочий участок №182, вблизи д. Загорье. Почтовый адрес ориентира: Ленинградская область, Лужский район, Ям-Тёсовское сельское поселение, СПК 'Оредежский'
Площадь:	146600 кв. м
Кадастровая стоимость, руб.:	862095.96
Кадастровые номера расположенных в пределах земельного участка объектов недвижимости:	данные отсутствуют
Кадастровые номера объектов недвижимости, из которых образован объект недвижимости:	47:29:0000000:125
Кадастровые номера образованных объектов недвижимости:	данные отсутствуют
Сведения о включении объекта недвижимости в состав предприятия как имущественного комплекса:	

2235

Раздел 1

Сведения о характеристиках объекта недвижимости

Земельный участок			
(вид объекта недвижимости)			
Лист № __ Раздела <u>1</u>	Всего листов раздела <u>1</u> : __	Всего разделов: __	Всего листов выписки: __
13.07.2022 № **/****/*****			
Кадастровый номер:		47:29:0580001:142	

Категория земель:	Земли сельскохозяйственного назначения
Виды разрешенного использования:	для ведения сельскохозяйственного производства
Сведения о кадастровом инженере:	данные отсутствуют
Сведения о лесах, водных объектах и об иных природных объектах, расположенных в пределах земельного участка:	данные отсутствуют
Сведения о том, что земельный участок полностью или частично расположен в границах зоны с особыми условиями использования территории или территории объекта культурного наследия	данные отсутствуют
Сведения о том, что земельный участок расположен в границах особой экономической зоны, территории опережающего социально-экономического развития, зоны территориального развития в Российской Федерации, игровой зоны:	данные отсутствуют
Сведения о том, что земельный участок расположен в границах особо охраняемой природной территории, охотничьих угодий, лесничеств, лесопарков:	данные отсутствуют
Сведения о результатах проведения государственного земельного надзора:	данные отсутствуют
Сведения о расположении земельного участка в границах территории, в отношении которой утвержден проект межевания территории:	данные отсутствуют

2236

Раздел 1

Сведения о характеристиках объекта недвижимости

Земельный участок			
(вид объекта недвижимости)			
Лист № __ Раздела 1	Всего листов раздела 1 : __	Всего разделов: __	Всего листов выписки: __
13.07.2022 № **/****/*****			
Кадастровый номер:		47:29:0580001:142	

Условный номер земельного участка:	данные отсутствуют
Сведения о принятии акта и (или) заключении договора, предусматривающих предоставление в соответствии с земельным законодательством исполнительным органом государственной власти или органом местного самоуправления находящегося в государственной или муниципальной собственности земельного участка для строительства наемного дома социального использования или наемного дома коммерческого использования:	данные отсутствуют
Сведения о том, что земельный участок или земельные участки образованы на основании решения об изъятии земельного участка и (или) расположенного на нем объекта недвижимости для государственных или муниципальных нужд:	данные отсутствуют
Сведения о том, что земельный участок образован из земель или земельного участка, государственная собственность на которые не разграничена:	данные отсутствуют
Сведения о наличии земельного спора о местоположении границ земельных участков:	данные отсутствуют
Статус записи об объекте недвижимости:	Сведения об объекте недвижимости имеют статус "актуальные"
Особые отметки:	Сведения о видах разрешенного использования имеют статус «Актуальные незасвидетельствованные». Право (ограничение права, обременение объекта недвижимости) зарегистрировано на данный объект недвижимости с видами разрешенного использования «Для ведения крестьянского (фермерского) хозяйства». Сведения необходимые для заполнения раздела 3.1 отсутствуют.

2237

Раздел 2

Сведения о зарегистрированных правах

Земельный участок	
(вид объекта недвижимости)	
Лист № ___ Раздела <u>2</u>	Всего листов раздела <u>2</u> : ___
Всего разделов: ___	
Всего листов выписки: ___	
13.07.2022 № **/****/*****	
Кадастровый номер:	47:29:0580001:142
1. Владелец (владельцы):	1.1. данные о владельце отсутствуют
2. Вид, номер и дата государственной регистрации права:	2.1. не зарегистрировано
Ограничение прав и обременение объекта недвижимости:	
вид:	Прочие ограничения (обременения), 8552, 0 кв.м.-водоохранная зона р.Тесово
дата государственной регистрации:	10.06.2011
номер государственной регистрации:	47-47-23/034/2011-102
3.1.1. срок, на который установлено ограничение прав и обременение объекта недвижимости:	
лицо, в пользу которого установлено ограничение прав и обременение объекта недвижимости:	
3. основание государственной регистрации:	Кадастровый паспорт земельного участка от 02.12.2008, выдавший орган: Управление Роснедвижимости по Ленинградской области. Территориальный отдел по Лужскому району
вид:	Аренда, весь объект
дата государственной регистрации:	10.06.2011
номер государственной регистрации:	47-47-23/034/2011-102
3.1.2. срок, на который установлено ограничение прав и обременение объекта недвижимости:	с 09.06.2010 по 09.06.2059
лицо, в пользу которого установлено ограничение прав и обременение объекта недвижимости:	Сельскохозяйственный производственный кооператив "Оредежский", ИНН: 4710001630
основание государственной регистрации:	Договор аренды земельного участка от 25.03.2011 №126, дата регистрации 10.06.2011, №47-47-23/034/2011-102
4. Договоры участия в долевом строительстве:	не зарегистрировано
5. Заявленные в судебном порядке права требования:	данные отсутствуют
6. Сведения о возражении в отношении зарегистрированного права:	данные отсутствуют

2238

7.	Сведения о наличии решения об изъятии объекта недвижимости для государственных и муниципальных нужд:	данные отсутствуют
8.	Сведения о невозможности государственной регистрации без личного участия правообладателя или его законного представителя:	
9.	Правопритязания и сведения о наличии поступивших, но не рассмотренных заявлений о проведении государственной регистрации права (перехода, прекращения права), ограничения права или обременения объекта недвижимости, сделки в отношении объекта недвижимости:	данные отсутствуют
10.	Сведения об осуществлении государственной регистрации сделки, права, ограничения права без необходимого в силу закона согласия третьего лица, органа:	данные отсутствуют
11.	Сведения о невозможности государственной регистрации перехода, прекращения, ограничения права на земельный участок из земель сельскохозяйственного назначения:	

2239

Раздел 3

Описание местоположения земельного участка

Земельный участок			
(вид объекта недвижимости)			
Лист № __ Раздела 3	Всего листов раздела 3 : __	Всего разделов: __	Всего листов выписки: __
13.07.2022 № **/***/****/*****			
Кадастровый номер:	47:29:0580001:142		

План (чертеж, схема) земельного участка			
47:29:0580001:142			
Масштаб 1: данные отсутствуют	Условные обозначения:		

2240

Раздел 3.2

Описание местоположения земельного участка

Земельный участок			
(вид объекта недвижимости)			
Лист № ___ Раздела 3.2	Всего листов раздела 3.2 : ___	Всего разделов: ___	Всего листов выписки: ___
13.07.2022 № **/****/*****			
Кадастровый номер:		47:29:0580001:142	

Сведения о характерных точках границы земельного участка				
Система координат: МСК 47 зона 2				
Зона №				
Номер точки	Координаты		Описание закрепления на местности	Средняя квадратическая погрешность определения координат характерных точек границ земельного участка, м
	X	Y		
1	2	3	4	5
1	323890.39	2234073.47	данные отсутствуют	данные отсутствуют
2	323616.02	2234359.32	данные отсутствуют	данные отсутствуют
3	323561.56	2234347.51	данные отсутствуют	данные отсутствуют
4	323480.89	2234344.31	данные отсутствуют	данные отсутствуют
5	323460.04	2234302.13	данные отсутствуют	данные отсутствуют
6	323412.26	2234335.57	данные отсутствуют	данные отсутствуют
7	323375.35	2234361.41	данные отсутствуют	данные отсутствуют
8	323333.53	2234339.28	данные отсутствуют	данные отсутствуют
9	323304.84	2234283.98	данные отсутствуют	данные отсутствуют
10	323256.59	2234228.82	данные отсутствуют	данные отсутствуют
11	323286.12	2234202.11	данные отсутствуют	данные отсутствуют
12	323345.44	2234148.48	данные отсутствуют	данные отсутствуют
13	323390.62	2234214.9	данные отсутствуют	данные отсутствуют
14	323578.51	2233993.45	данные отсутствуют	данные отсутствуют
15	323717.15	2233806.84	данные отсутствуют	данные отсутствуют

2241

Раздел 3.2

Описание местоположения земельного участка

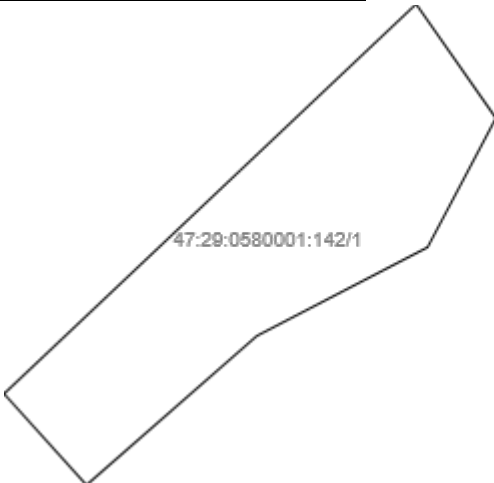
Земельный участок			
(вид объекта недвижимости)			
Лист № __ Раздела <u>3.2</u>	Всего листов раздела <u>3.2</u> : __	Всего разделов: __	Всего листов выписки: __
13.07.2022 № **/****/*****			
Кадастровый номер:		47:29:0580001:142	

Сведения о характерных точках границы земельного участка				
Система координат: МСК 47 зона 2				
Зона №				
Номер точки	Координаты		Описание закрепления на местности	Средняя квадратическая погрешность определения координат характерных точек границ земельного участка, м
	X	Y		
1	2	3	4	5
16	323729.38	2233945.64	данные отсутствуют	данные отсутствуют

2242

Раздел 4

Сведения о частях земельного участка

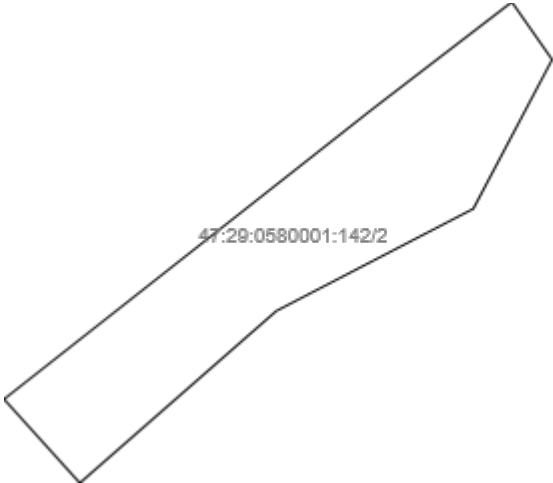
Земельный участок			
(вид объекта недвижимости)			
Лист № ___ Раздела 4	Всего листов раздела 4 : ___	Всего разделов: ___	Всего листов выписки: ___
13.07.2022 № **/****/*****			
Кадастровый номер:		47:29:0580001:142	
План (чертеж, схема) части земельного участка		Учетный номер части: <u>47:29:0580001:142/1</u>	
			
Масштаб 1: данные отсутствуют	Условные обозначения:		

2243

Раздел 4

Сведения о частях земельного участка

Земельный участок			
(вид объекта недвижимости)			
Лист № ___ Раздела 4	Всего листов раздела 4 : ___	Всего разделов: ___	Всего листов выписки: ___
13.07.2022 № **/****/*****			
Кадастровый номер:		47:29:0580001:142	

План (чертеж, схема) части земельного участка		Учетный номер части: 47:29:0580001:142/2	
			
Масштаб 1: данные отсутствуют	Условные обозначения:		

2244

Раздел 4.1

Сведения о частях земельного участка

Земельный участок			
(вид объекта недвижимости)			
Лист № __ Раздела 4.1	Всего листов раздела 4.1 : __	Всего разделов: __	Всего листов выписки: __
13.07.2022 № **/****/*****			
Кадастровый номер:		47:29:0580001:142	

Учетный номер части	Площадь (м ²)	Содержание ограничения в использовании или ограничения права на объект недвижимости или обременения объекта недвижимости
1	2	3
1	0	Ограничения прав на земельный участок, предусмотренные статьями 56, 56.1 Земельного кодекса Российской Федерации, Временные. Дата истечения срока действия временного характера - 19.12.2013
2	5560	Ограничения прав на земельный участок, предусмотренные статьями 56, 56.1 Земельного кодекса Российской Федерации, 47.29.2.12, Карта (план)№ 268/2012от 23.11.2012

2245

Раздел 4.2

Сведения о частях земельного участка

Земельный участок				
(вид объекта недвижимости)				
Лист № ___ Раздела <u>4.2</u>		Всего листов раздела <u>4.2</u> : ___		Всего разделов: ___
Всего листов выписки: ___				
13.07.2022 № **/****/*****				
Кадастровый номер:			47:29:0580001:142	
Сведения о характерных точках границы части (частей) земельного участка				
Учетный номер части: 1				
Система координат: 1963 (Лужский)				
Зона №				
Номер точки	Координаты, м		Описание закрепления на местности	Средняя квадратическая погрешность определения координат характерных точек границы части земельного участка, м
	X	Y		
1	2	3	4	5
17	6523412.26	234335.57	данные отсутствуют	данные отсутствуют
18	6523375.35	234361.41	данные отсутствуют	данные отсутствуют
18	6523375.35	234361.41	данные отсутствуют	данные отсутствуют
19	6523333.53	234339.28	данные отсутствуют	данные отсутствуют
19	6523333.53	234339.28	данные отсутствуют	данные отсутствуют
20	6523304.84	234283.98	данные отсутствуют	данные отсутствуют
20	6523304.84	234283.98	данные отсутствуют	данные отсутствуют
21	6523256.59	234228.82	данные отсутствуют	данные отсутствуют
21	6523256.59	234228.82	данные отсутствуют	данные отсутствуют
22	6523286.12	234202.11	данные отсутствуют	данные отсутствуют
23	6523361.42	234310.88	данные отсутствуют	0.1
24	6523280.11	234207.55	данные отсутствуют	данные отсутствуют
25	6523391.52	234350.09	данные отсутствуют	данные отсутствуют

2246

Раздел 4.2

Сведения о частях земельного участка

Земельный участок				
(вид объекта недвижимости)				
Лист № ___ Раздела <u>4.2</u>		Всего листов раздела <u>4.2</u> : ___		Всего разделов: ___
Всего листов выписки: ___				
13.07.2022 № **/****/*****				
Кадастровый номер:			47:29:0580001:142	
Сведения о характерных точках границы части (частей) земельного участка				
Учетный номер части: 2				
Система координат: 1963 (Лужский)				
Зона №				
Номер точки	Координаты, м		Описание закрепления на местности	Средняя квадратическая погрешность определения координат характерных точек границы части земельного участка, м
	X	Y		
1	2	3	4	5
17	6523412.26	234335.57	данные отсутствуют	данные отсутствуют
18	6523375.35	234361.41	данные отсутствуют	данные отсутствуют
18	6523375.35	234361.41	данные отсутствуют	данные отсутствуют
19	6523333.53	234339.28	данные отсутствуют	данные отсутствуют
19	6523333.53	234339.28	данные отсутствуют	данные отсутствуют
20	6523304.84	234283.98	данные отсутствуют	данные отсутствуют
20	6523304.84	234283.98	данные отсутствуют	данные отсутствуют
21	6523256.59	234228.82	данные отсутствуют	данные отсутствуют
21	6523256.59	234228.82	данные отсутствуют	данные отсутствуют
22	6523286.12	234202.11	данные отсутствуют	данные отсутствуют
23	6523361.42	234310.88	данные отсутствуют	0.1
24	6523280.11	234207.55	данные отсутствуют	данные отсутствуют
25	6523391.52	234350.09	данные отсутствуют	данные отсутствуют

Приложение 7

Копия справки № 14102/33 – 125.5-22 от 30.05.2023 г



ФЕДЕРАЛЬНОЕ ГОСУДАРСТВЕННОЕ БЮДЖЕТНОЕ УЧРЕЖДЕНИЕ НАУКИ
**ИНСТИТУТ ИСТОРИИ МАТЕРИАЛЬНОЙ КУЛЬТУРЫ
РОССИЙСКОЙ АКАДЕМИИ НАУК**

191186, Санкт-Петербург, Дворцовая наб., 18, литер А
тел. +7 (812) 5715092, факс +7 (812) 5716271, Эл. почта: admin@archo.ru

№ 14102/33 – 125.5-22 от 30.05.2023

**К Акту
Государственной
историко-культурной
экспертизы**

СПРАВКА

Дана в том, что следующие сотрудники Федерального государственного бюджетного учреждения науки Института истории материальной культуры Российской академии наук работают в ИИМК РАН

ФИО	стаж с
Блохин Егор Константинович	17.03.2010
Лазаретов Игорь Павлович	17.01.1987
Поляков Андрей Владимирович	02.07.2001
Садыков Тимур Рашитович	11.08.2008
Соловьев Сергей Львович	15.01.2010
Субботин Андрей Викторович	09.12.1975
Тарасов Алексей Юрьевич	12.03.2021

по настоящее время.

Заместитель директора ИИМК РАН

Н.Ф. Соловьева

Приложение 8

Копия доверенности № 14102/33-161.5-5 от 09.01.2023 г.



**ФЕДЕРАЛЬНОЕ ГОСУДАРСТВЕННОЕ БЮДЖЕТНОЕ УЧРЕЖДЕНИЕ НАУКИ
ИНСТИТУТ ИСТОРИИ МАТЕРИАЛЬНОЙ КУЛЬТУРЫ
РОССИЙСКОЙ АКАДЕМИИ НАУК**

191186, Санкт-Петербург, Дворцовая наб., 18, лит. А.
тел. +7 (812) 5715092, факс +7 (812) 5716271, Эл. почта: admin@archeo.ru

Д О В Е Р Е Н Н О С Т Ь № 14102/33-161.5-5

г. Санкт-Петербург

09 января 2023 года

Федеральное государственное бюджетное учреждение науки Институт истории материальной культуры Российской академии наук (далее – ИИМК РАН) в лице директора Полякова Андрея Владимировича, действующего на основании Устава, уполномочивает заместителя директора по организационным вопросам **Соловьеву Наталью Федоровну**

на совершение от имени и в интересах ИИМК РАН следующих юридически значимых действий:

- представительство во всех государственных и муниципальных органах, а также представительство в отношениях с юридическими лицами и физическими лицами по всем вопросам с правом подачи от имени ИИМК РАН заявлений, ходатайств и других документов, их подписание и получение, совершение других действий;

- участие в закупках в соответствии с Федеральным законом от 05 апреля 2013 года N 44 "О контрактной системе в сфере закупок товаров, работ, услуг для обеспечения государственных и муниципальных нужд" (ч. 1 ст. 24 «Способы определения поставщиков (подрядчиков, исполнителей) и закупках в соответствии с Федеральным законом от 18 июля 2011 года N 223 "О закупках товаров, работ, услуг отдельными видами юридических лиц", заключение государственных контрактов и подписание договоров, включая право на подписание заявок, договоров, государственных контрактов;

- заключение, изменение и расторжение гражданско-правовых сделок;

- подписание актов сдачи-приёмки выполненных работ и оказанных услуг, счетов и счетов-фактур на выполненные ИИМК РАН работы.

Доверенность действительна по 31.12.2023; выдана без права передоверия указанных полномочий третьим лицам.

Подпись Соловьевой Н.Ф. _____

удостоверяется:

Директор ИИМК РАН д.и.н.



А.В. Поляков

Приложение 9

Сведения об экспертах

Сведения об экспертах:

Фамилия, имя, отчество	Лазаретов Игорь Павлович
Образование	высшее
Специальность	история
Ученая степень (звание)	кандидат исторических наук
Стаж работы	35 лет
Место работы и должность	ст.н.с. ИИМК РАН
Реквизиты аттестации	<p>Государственный эксперт по проведению историко-культурной экспертизы (приказ Министерства культуры Российской Федерации № 1537 от 17.09.2021 г. «Об утверждении статуса аттестованного эксперта по проведению государственной историко-культурной экспертизы» (п. 13))</p> <p>Объекты экспертизы:</p> <ul style="list-style-type: none"> - выявленные объекты культурного наследия в целях обоснования целесообразности включения данных объектов в реестр; - документы, обосновывающие включение объектов культурного наследия в реестр; - документы, обосновывающие исключение объектов культурного наследия из реестра; - земли, подлежащие воздействию земляных, строительных, мелиоративных, хозяйственных работ, предусмотренных статьей 25 Лесного кодекса Российской Федерации работ по использованию лесов (за исключением работ, указанных в пунктах 3, 4 и 7 части 1 статьи 25 Лесного кодекса Российской Федерации) и иных работ, в случае, если орган охраны объектов культурного наследия не имеет данных об отсутствии на указанных землях объектов культурного наследия, включенных в реестр, выявленных объектов культурного наследия либо объектов, обладающих признаками объекта культурного наследия; - документация, за исключением научных отчетов о выполненных археологических полевых работах, содержащая результаты исследований, в соответствии с которыми определяется наличие или отсутствие объектов, обладающих признаками объекта культурного наследия, на земельных участках, подлежащих воздействию земляных, строительных, мелиоративных, хозяйственных работ, работ по использованию лесов и иных работ;

	<ul style="list-style-type: none"> - документация или разделы документации, обосновывающие меры по обеспечению сохранности объекта культурного наследия, включенного в реестр, выявленного объекта культурного наследия либо объекта, обладающего признаками объекта культурного наследия, при проведении земляных, мелиоративных, хозяйственных работ, указанных в настоящей статье работ по использованию лесов и иных работ в границах территории объекта культурного наследия либо на земельном участке, непосредственно связанном с земельным участком в границах территории объекта культурного наследия
Фамилия, имя, отчество	Поляков Андрей Владимирович
Образование	высшее
Специальность	история
Ученая степень (звание)	доктор исторических наук
Стаж работы	21 год
Место работы и должность	ст.н.с. ИИМК РАН, и.о. директора ИИМК РАН
Реквизиты аттестации	<p>Государственный эксперт по проведению историко-культурной экспертизы (приказ Министерства культуры Российской Федерации № 1668 от 11.10.2021 г. «Об утверждении статуса аттестованного эксперта по проведению государственной историко-культурной экспертизы» (п. 23))</p> <p>Объекты экспертизы:</p> <ul style="list-style-type: none"> - выявленные объекты культурного наследия в целях обоснования целесообразности включения данных объектов в реестр; - документы, обосновывающие включение объектов культурного наследия в реестр; - документы, обосновывающие исключение объектов культурного наследия из реестра; - земли, подлежащие воздействию земляных, строительных, мелиоративных, хозяйственных работ, предусмотренных статьей 25 Лесного кодекса Российской Федерации работ по использованию лесов (за исключением работ, указанных в пунктах 3, 4 и 7 части 1 статьи 25 Лесного кодекса Российской Федерации) и иных работ, в случае, если указанные земли расположены в границах территорий, утвержденных в

	<p>соответствии с пунктом 34.2 пункта 1 статьи 9 Федерального закона;</p> <ul style="list-style-type: none"> - документация или разделы документации, обосновывающие меры по обеспечению сохранности объекта культурного наследия, включенного в реестр, выявленного объекта культурного наследия либо объекта, обладающего признаками объекта культурного наследия, при проведении земляных, мелиоративных, хозяйственных работ, указанных в настоящей статье работ, указанных в статье 30 Федерального закона работ по использованию лесов и иных работ в границах территории объекта культурного наследия либо на земельном участке, непосредственно связанном с земельным участком в границах территории объекта культурного наследия; - документация, за исключением научных отчетов о выполненных археологических полевых работах, содержащая результаты исследований, в соответствии с которыми определяется наличие или отсутствие объектов, обладающих признаками объекта культурного наследия, на земельных участках, подлежащих воздействию земляных, строительных, мелиоративных, хозяйственных работ, указанных в статье 30 Федерального закона работ по использованию лесов и иных работ;
Фамилия, имя, отчество	Садыков Тимур Рашитович
Образование	высшее
Специальность	история
Ученая степень (звание)	-
Стаж работы	11 лет
Место работы и должность	и.о. м.н.с. ИИМК РАН
Реквизиты аттестации	<p>Государственный эксперт по проведению историко-культурной экспертизы (приказ Министерства культуры Российской Федерации № 235 от 01.03.2022 г. «Об утверждении статуса аттестованного эксперта по проведению государственной историко-культурной экспертизы» (п. 25))</p> <p>Объекты экспертизы:</p>

	<ul style="list-style-type: none"> - выявленные объекты культурного наследия в целях обоснования целесообразности включения данных объектов в реестр; - документы, обосновывающие включение объектов культурного наследия в реестр;
Фамилия, имя, отчество	Соловьев Сергей Львович
Образование	высшее
Специальность	история
Ученая степень (звание)	кандидат исторических наук
Стаж работы	44 года
Место работы и должность	и.о. ст.н.с. ИИМК РАН
Реквизиты аттестации	<p>Государственный эксперт по проведению историко-культурной экспертизы (приказ Министерства культуры Российской Федерации № 235 от 01.03.2022 г. «Об утверждении статуса аттестованного эксперта по проведению государственной историко-культурной экспертизы» (п. 2б))</p> <p>Объекты экспертизы:</p> <ul style="list-style-type: none"> - выявленные объекты культурного наследия в целях обоснования целесообразности включения данных объектов в реестр; - документы, обосновывающие включение объектов культурного наследия в реестр; - документы, обосновывающие исключение объектов культурного наследия из реестра; - земли, подлежащие воздействию земляных, строительных, мелиоративных, хозяйственных работ, предусмотренных статьей 25 Лесного кодекса Российской Федерации работ по использованию лесов (за исключением работ, указанных в пунктах 3, 4 и 7 части 1 статьи 25 Лесного кодекса Российской Федерации) и иных работ, в случае, если указанные земли расположены в границах территорий, утвержденных в соответствии с пунктом 34.2 пункта 1 статьи 9 Федерального закона; - документация или разделы документации, обосновывающие меры по обеспечению сохранности объекта культурного наследия, включенного в реестр, выявленного объекта культурного наследия либо объекта, обладающего

	<p>признаками объекта культурного наследия, при проведении земляных, мелиоративных, хозяйственных работ, указанных в настоящей статье работ, указанных в статье 30 Федерального закона работ по использованию лесов и иных работ в границах территории объекта культурного наследия либо на земельном участке, непосредственно связанном с земельным участком в границах территории объекта культурного наследия;</p> <ul style="list-style-type: none"> - документация, за исключением научных отчетов о выполненных археологических полевых работах, содержащая результаты исследований, в соответствии с которыми определяется наличие или отсутствие объектов, обладающих признаками объекта культурного наследия, на земельных участках, подлежащих воздействию земляных, строительных, мелиоративных, хозяйственных работ, указанных в статье 30 Федерального закона работ по использованию лесов и иных работ
Фамилия, имя, отчество	Субботин Андрей Викторович
Образование	высшее
Специальность	история
Ученая степень (звание)	кандидат исторических наук
Стаж работы	46 лет
Место работы и должность	ст.н.с. ИИМК РАН
Реквизиты аттестации	<p>Государственный эксперт по проведению историко-культурной экспертизы (приказ Министерства культуры Российской Федерации № 1668 от 11.10.2021 г. «Об утверждении статуса аттестованного эксперта по проведению государственной историко-культурной экспертизы» (п. 26))</p> <p>Объекты экспертизы:</p> <ul style="list-style-type: none"> - выявленные объекты культурного наследия в целях обоснования целесообразности включения данных объектов в реестр; - документы, обосновывающие включение объектов культурного наследия в реестр; - документы, обосновывающие исключение объектов культурного наследия из реестра; - земли, подлежащие воздействию земляных, строительных, мелиоративных, хозяйственных

	<p>работ, предусмотренных статьей 25 Лесного кодекса Российской Федерации работ по использованию лесов (за исключением работ, указанных в пунктах 3, 4 и 7 части 1 статьи 25 Лесного кодекса Российской Федерации) и иных работ, в случае, если указанные земли расположены в границах территорий, утвержденных в соответствии с пунктом 34.2 пункта 1 статьи 9 Федерального закона;</p> <ul style="list-style-type: none"> - документация или разделы документации, обосновывающие меры по обеспечению сохранности объекта культурного наследия, включенного в реестр, выявленного объекта культурного наследия либо объекта, обладающего признаками объекта культурного наследия, при проведении земляных, мелиоративных, хозяйственных работ, указанных в настоящей статье работ, указанных в статье 30 Федерального закона работ по использованию лесов и иных работ в границах территории объекта культурного наследия либо на земельном участке, непосредственно связанном с земельным участком в границах территории объекта культурного наследия; - документация, за исключением научных отчетов о выполненных археологических полевых работах, содержащая результаты исследований, в соответствии с которыми определяется наличие или отсутствие объектов, обладающих признаками объекта культурного наследия, на земельных участках, подлежащих воздействию земляных, строительных, мелиоративных, хозяйственных работ, указанных в статье 30 Федерального закона работ по использованию лесов и иных работ
Фамилия, имя, отчество	Тарасов Алексей Юрьевич
Образование	высшее
Специальность	история, археология
Ученая степень (звание)	кандидат исторических наук
Стаж работы	20 лет
Место работы и должность	н.с. ИИМК РАН
Реквизиты аттестации	Государственный эксперт по проведению историко-культурной экспертизы (приказ Министерства культуры Российской Федерации

№ 997 от 17.07.2019 г. «Об утверждении статуса аттестованного эксперта по проведению государственной историко-культурной экспертизы» (п. 29))

Объекты экспертизы:

- выявленные объекты культурного наследия в целях обоснования целесообразности включения данных объектов в реестр;
- земли, подлежащие воздействию земляных, строительных, мелиоративных, хозяйственных работ, предусмотренных статьей 25 Лесного кодекса Российской Федерации работ по использованию лесов (за исключением работ, указанных в пунктах 3, 4 и 7 части 1 статьи 25 Лесного кодекса Российской Федерации) и иных работ, в случае, если указанные земли расположены в границах территорий, утвержденных в соответствии с пунктом 34.2 статьи 9 Федерального закона № 73-ФЗ;
- документы, обосновывающие включение объектов культурного наследия в реестр;
- документы, обосновывающие исключение объектов культурного наследия из реестра;
- документация, за исключением научных отчетов о выполненных археологических полевых работах, содержащая результаты исследований, в соответствии с которыми определяется наличие или отсутствие объектов, обладающих признаками объекта культурного наследия, на земельных участках, подлежащих воздействию земляных, строительных, мелиоративных, хозяйственных работ, указанных в статье 30 Федерального закона № 73-ФЗ работ по использованию лесов и иных работ;
- документация или разделы документации, обосновывающие меры по обеспечению сохранности объекта культурного наследия, включенного в реестр, выявленного объекта культурного наследия либо объекта, обладающего признаками объекта культурного наследия, при проведении земляных, мелиоративных, хозяйственных работ, указанных в настоящей статье работ по использованию лесов и иных работ в границах территории объекта культурного наследия либо на земельном участке, непосредственно связанном с земельным участком в границах территории объекта культурного наследия.

Приложение 10

**Выдержки из приказа № 997 от 17.07.2019 г.
«Об утверждении статуса аттестованного эксперта по
проведению государственной историко-культурной
экспертизы»**



МИНИСТЕРСТВО КУЛЬТУРЫ
РОССИЙСКОЙ ФЕДЕРАЦИИ

ПРИКАЗ

17 июня 2019

Москва

№ 997

Об аттестации экспертов по проведению государственной историко-культурной экспертизы

В соответствии с Федеральным законом от 25 июня 2002 г. № 73-ФЗ «Об объектах культурного наследия (памятниках истории и культуры) народов Российской Федерации», с пунктом 9 Положения о государственной историко-культурной экспертизе, утвержденного постановлением Правительства Российской Федерации от 15 июля 2009 г. № 569, Положением о порядке аттестации экспертов по проведению государственной историко-культурной экспертизы, утвержденным приказом Минкультуры России от 26 августа 2010 г. № 563 (в редакции приказа Минкультуры России от 17 октября 2011 г. № 1003), руководствуясь Положением об аттестационной комиссии Минкультуры России, утвержденным приказом Минкультуры России от 29 декабря 2011 г. № 1276, протоколом заседания аттестационной комиссии Минкультуры России от 25 июня 2019 г., п р и к а з ы в а ю:

1. Аттестовать экспертов по проведению государственной историко-культурной экспертизы согласно приложению к настоящему приказу.

2. Департаменту государственной охраны культурного наследия (Р.А.Рыбало) обеспечить размещение информации об аттестованных экспертах на официальном сайте Минкультуры России в сети Интернет.

3. Контроль за исполнением настоящего приказа оставляю за собой.

Заместитель Министра



С.Г.Обрывалин

Приложение

Утверждено приказом
Министерства культуры
Российской Федерации

от «11» июля 2019 г. № 997

Аттестованные эксперты по проведению
государственной историко-культурной экспертизы

№ п/п	Фамилия, имя, отчество соискателя	Объекты экспертизы
1.	Авксентьева Ольга Николаевна	<ul style="list-style-type: none"> - выявленные объекты культурного наследия в целях обоснования целесообразности включения данных объектов в реестр; - документы, обосновывающие включение объектов культурного наследия в реестр; - документы, обосновывающие изменение категории историко-культурного значения объекта культурного наследия; - проекты зон охраны объекта культурного наследия; - проектная документация на проведение работ по сохранению объектов культурного наследия; - документация или разделы документации, обосновывающие меры по обеспечению сохранности объекта культурного наследия, включенного в реестр, выявленного объекта культурного наследия либо объекта, обладающего признаками объекта культурного наследия, при проведении земляных, мелиоративных, хозяйственных работ, указанных в статье 30 Федерального закона от 25.06.2002 № 73-ФЗ «Об объектах культурного наследия (памятниках истории и культуры) народов Российской Федерации» (далее – Федеральный закон № 73-ФЗ) работ по использованию лесов и иных работ в границах территории объекта культурного наследия либо на земельном участке,

		земельным участком в границах территории объекта культурного наследия.
28.	Старцева Татьяна Сергеевна	<ul style="list-style-type: none"> - выявленные объекты культурного наследия в целях обоснования целесообразности включения данных объектов в реестр; - документы, обосновывающие включение объектов культурного наследия в реестр; - документы, обосновывающие исключение объектов культурного наследия из реестра; - документы, обосновывающие изменение категории историко-культурного значения объекта культурного наследия; - документы, обосновывающие отнесение объекта культурного наследия к историко-культурным заповедникам, особо ценным объектам культурного наследия народов Российской Федерации либо объектам всемирного культурного и природного наследия; - проектная документация на проведение работ по сохранению объектов культурного наследия; - документация или разделы документации, обосновывающие меры по обеспечению сохранности объекта культурного наследия, включенного в реестр, выявленного объекта культурного наследия либо объекта, обладающего признаками объекта культурного наследия, при проведении земляных, мелиоративных, хозяйственных работ, указанных в статье 30 Федерального закона № 73-ФЗ работ по использованию лесов и иных работ в границах территории объекта культурного наследия либо на земельном участке, непосредственно связанном с земельным участком в границах территории объекта культурного наследия.
29.	Тарасов Алексей Юрьевич	<ul style="list-style-type: none"> - выявленные объекты культурного наследия в целях обоснования целесообразности включения данных объектов в реестр; - земли, подлежащие воздействию земляных, строительных, мелиоративных, хозяйственных работ, предусмотренных статьей 25 Лесного кодекса Российской Федерации работ по использованию лесов (за исключением работ, указанных в пунктах 3, 4 и 7 части 1 статьи 25 Лесного кодекса Российской Федерации) и иных

		<p>работ, в случае, если указанные земли расположены в границах территорий, утвержденных в соответствии с пунктом 34.2 пункта 1 статьи 9 Федерального закона № 73-ФЗ;</p> <ul style="list-style-type: none"> - документы, обосновывающие включение объектов культурного наследия в реестр; - документы, обосновывающие исключение объектов культурного наследия из реестра; - документация, за исключением научных отчетов о выполненных археологических полевых работах, содержащая результаты исследований, в соответствии с которыми определяется наличие или отсутствие объектов, обладающих признаками объекта культурного наследия, на земельных участках, подлежащих воздействию земляных, строительных, мелиоративных, хозяйственных работ, указанных в статье 30 Федерального закона № 73-ФЗ работ по использованию лесов и иных работ; - документация или разделы документации, обосновывающие меры по обеспечению сохранности объекта культурного наследия, включенного в реестр, выявленного объекта культурного наследия либо объекта, обладающего признаками объекта культурного наследия, при проведении земляных, мелиоративных, хозяйственных работ, указанных в статье 30 Федерального закона № 73-ФЗ работ по использованию лесов и иных работ в границах территории объекта культурного наследия либо на земельном участке, непосредственно связанном с земельным участком в границах территории объекта культурного наследия.
30.	Титова Светлана Валентиновна	<ul style="list-style-type: none"> - документы, обосновывающие изменение категории историко-культурного значения объекта культурного наследия.
31.	Тихонов Виктор Евгеньевич	<ul style="list-style-type: none"> - выявленные объекты культурного наследия в целях обоснования целесообразности включения данных объектов в реестр; - документы, обосновывающие включение объектов культурного наследия в реестр; - документы, обосновывающие исключение объектов культурного наследия из реестра;

		<p>признаками объекта культурного наследия, при проведении земляных, мелиоративных, хозяйственных работ, указанных в статье 30 Федерального закона № 73-ФЗ работ по использованию лесов и иных работ в границах территории объекта культурного наследия либо на земельном участке, непосредственно связанном с земельным участком в границах территории объекта культурного наследия.</p>
37.	Яндовский Виктор Эдуардович	<ul style="list-style-type: none"> - выявленные объекты культурного наследия в целях обоснования целесообразности включения данных объектов в реестр; - документы, обосновывающие включение объектов культурного наследия в реестр; - документы, обосновывающие изменение категории историко-культурного значения объекта культурного наследия; - документы, обосновывающие отнесение объекта культурного наследия к историко-культурным заповедникам, особо ценным объектам культурного наследия народов Российской Федерации либо объектам всемирного культурного и природного наследия; - проекты зон охраны объекта культурного наследия; - проектная документация на проведение работ по сохранению объектов культурного наследия. - документация, обосновывающая границы защитной зоны объекта культурного наследия.
38.	Яровой Илья Юрьевич	<ul style="list-style-type: none"> - выявленные объекты культурного наследия в целях обоснования целесообразности включения данных объектов в реестр; - документы, обосновывающие включение объектов культурного наследия в реестр; - документы, обосновывающие исключение объектов культурного наследия из реестра; - документы, обосновывающие изменение категории историко-культурного значения объекта культурного наследия; - документы, обосновывающие отнесение объекта культурного наследия к историко-культурным заповедникам, особо ценным объектам культурного наследия народов Российской Федерации

		<p>Федерации либо объектам всемирного культурного и природного наследия;</p> <ul style="list-style-type: none">- документация, за исключением научных отчетов о выполненных археологических полевых работах, содержащая результаты исследований, в соответствии с которыми определяется наличие или отсутствие объектов, обладающих признаками объекта культурного наследия, на земельных участках, подлежащих воздействию земляных, строительных, мелиоративных, хозяйственных работ, указанных в статье 30 Федерального закона № 73-ФЗ работ по использованию лесов и иных работ;- документация или разделы документации, обосновывающие меры по обеспечению сохранности объекта культурного наследия, включенного в реестр, выявленного объекта культурного наследия либо объекта, обладающего признаками объекта культурного наследия, при проведении земляных, мелиоративных, хозяйственных работ, указанных в статье 30 Федерального закона № 73-ФЗ работ по использованию лесов и иных работ в границах территории объекта культурного наследия либо на земельном участке, непосредственно связанном с земельным участком в границах территории объекта культурного наследия.
--	--	---

Приложение 11

**Выдержки из приказа № 1537 от 17.09.2021 г г.
«Об утверждении статуса аттестованного эксперта по
проведению государственной историко-культурной
экспертизы»**



**МИНИСТЕРСТВО КУЛЬТУРЫ
РОССИЙСКОЙ ФЕДЕРАЦИИ**

ПРИКАЗ

от 17 сентября 2021 г.

Москва

№ 1537

**Об аттестации экспертов по проведению государственной
историко-культурной экспертизы**

В соответствии с Федеральным законом от 25 июня 2002 г. № 73-ФЗ «Об объектах культурного наследия (памятниках истории и культуры) народов Российской Федерации», пунктом 9 Положения о государственной историко-культурной экспертизе, утвержденного постановлением Правительства Российской Федерации от 15 июля 2009 г. № 569, Положением о порядке аттестации экспертов по проведению государственной историко-культурной экспертизы, утвержденным приказом Минкультуры России от 26 августа 2010 г. № 563 (в редакции приказа Минкультуры России от 17 октября 2011 г. № 1003), руководствуясь Положением об аттестационной комиссии Минкультуры России, утвержденным приказом Минкультуры России от 29 декабря 2011 г. № 1276, протоколом заседания аттестационной комиссии Министерства культуры Российской Федерации по аттестации экспертов по проведению государственной историко-культурной экспертизы от 03 сентября 2021 г.,
п р и к а з ы в а ю:

1. Аттестовать экспертов по проведению государственной историко-культурной экспертизы согласно приложению к настоящему приказу.

2. Департаменту государственной охраны культурного наследия (Р.А.Рыбало) обеспечить размещение информации об аттестованных экспертах на официальном сайте Минкультуры России в сети Интернет.

3. Контроль за исполнением настоящего приказа оставляю за собой.

Первый заместитель Министра



С.Г.Обрывалин

Приложение
к приказу Министерства культуры
Российской Федерации
от «17» сентября 2021 г.
№ 1537

**Аттестованные эксперты по проведению
государственной историко-культурной экспертизы**

№ п/ п	Фамилия, имя, отчество соискателя	Решение о присвоении статуса аттестованного эксперта:
1.	Аврутов Юрий Иосифович	<ul style="list-style-type: none"> - выявленные объекты культурного наследия в целях обоснования целесообразности включения данных объектов в реестр; - документы, обосновывающие включение объектов культурного наследия в реестр; - документы, обосновывающие исключение объектов культурного наследия из реестра; - документы, обосновывающие изменение категории историко-культурного значения объекта культурного наследия; - документы, обосновывающие отнесение объекта культурного наследия к историко-культурным заповедникам, особо ценным объектам культурного наследия народов Российской Федерации либо объектам всемирного культурного и природного наследия; - проектная документация на проведение работ по сохранению объектов культурного наследия; - документация или разделы документации, обосновывающие меры по обеспечению сохранности объекта культурного наследия, включенного в реестр, выявленного объекта культурного наследия либо объекта, обладающего признаками объекта культурного наследия, при проведении земляных, мелиоративных, хозяйственных работ, указанных в статье 30 Федерального закона работ по использованию лесов и иных работ в границах территории объекта культурного наследия либо на земельном участке, непосредственно связанном с земельным участком в границах территории объекта культурного наследия;

		<ul style="list-style-type: none"> - проектная документация на проведение работ по сохранению объектов культурного наследия; - документация или разделы документации, обосновывающие меры по обеспечению сохранности объекта культурного наследия, включенного в реестр, выявленного объекта культурного наследия либо объекта, обладающего признаками объекта культурного наследия, при проведении земляных, мелиоративных, хозяйственных работ, указанных в статье 30 Федерального закона работ по использованию лесов и иных работ в границах территории объекта культурного наследия либо на земельном участке, непосредственно связанном с земельным участком в границах территории объекта культурного наследия.
13.	Лазаретов Игорь Павлович	<ul style="list-style-type: none"> - выявленные объекты культурного наследия в целях обоснования целесообразности включения данных объектов в реестр; - документы, обосновывающие включение объектов культурного наследия в реестр; - документы, обосновывающие исключение объектов культурного наследия из реестра; - земли, подлежащие воздействию земляных, строительных, мелиоративных, хозяйственных работ, предусмотренных статьей 25 Лесного кодекса Российской Федерации работ по использованию лесов (за исключением работ, указанных в пунктах 3, 4 и 7 части 1 статьи 25 Лесного кодекса Российской Федерации) и иных работ, в случае, если указанные земли расположены в границах территорий, утвержденных в соответствии с пунктом 34.2 пункта 1 статьи 9 Федерального закона; - документация или разделы документации, обосновывающие меры по обеспечению сохранности объекта культурного наследия, включенного в реестр, выявленного объекта культурного наследия либо объекта, обладающего признаками объекта культурного наследия, при проведении земляных, мелиоративных, хозяйственных работ, указанных в статье 30 Федерального закона работ по использованию лесов и иных работ в границах территории объекта культурного наследия либо на земельном участке, непосредственно связанном с земельным участком в границах территории объекта культурного наследия;

		<ul style="list-style-type: none"> - документация, за исключением научных отчетов о выполненных археологических полевых работах, содержащая результаты исследований, в соответствии с которыми определяется наличие или отсутствие объектов, обладающих признаками объекта культурного наследия, на земельных участках, подлежащих воздействию земляных, строительных, мелиоративных, хозяйственных работ, указанных в статье 30 Федерального закона работ по использованию лесов и иных работ.
14.	Лапшин Андрей Сергеевич	<ul style="list-style-type: none"> - выявленные объекты культурного наследия в целях обоснования целесообразности включения данных объектов в реестр; - документы, обосновывающие включение объектов культурного наследия в реестр; - земли, подлежащие воздействию земляных, строительных, мелиоративных, хозяйственных работ, предусмотренных статьей 25 Лесного кодекса Российской Федерации работ по использованию лесов (за исключением работ, указанных в пунктах 3, 4 и 7 части 1 статьи 25 Лесного кодекса Российской Федерации) и иных работ, в случае, если указанные земли расположены в границах территорий, утвержденных в соответствии с пунктом 34.2 пункта 1 статьи 9 Федерального закона; - документация, за исключением научных отчетов о выполненных археологических полевых работах, содержащая результаты исследований, в соответствии с которыми определяется наличие или отсутствие объектов, обладающих признаками объекта культурного наследия, на земельных участках, подлежащих воздействию земляных, строительных, мелиоративных, хозяйственных работ, указанных в статье 30 Федерального закона работ по использованию лесов и иных работ.
15.	Малихова Наталья Геннадьевна	<ul style="list-style-type: none"> - проектная документация на проведение работ по сохранению объектов культурного наследия; - документация или разделы документации, обосновывающие меры по обеспечению сохранности объекта культурного наследия, включенного в реестр, выявленного объекта культурного наследия либо объекта, обладающего признаками объекта культурного наследия, при проведении земляных, мелиоративных, хозяйственных работ, указанных в статье 30 Федерального закона работ по

Приложение 12

**Выдержки из приказа № 1668 от 11.10.2021 г.
«Об утверждении статуса аттестованного эксперта по
проведению государственной историко-культурной
экспертизы»**



**МИНИСТЕРСТВО КУЛЬТУРЫ
РОССИЙСКОЙ ФЕДЕРАЦИИ**

ПРИКАЗ

от 11 октября 2021

Москва

№ 1668

**Об аттестации экспертов по проведению государственной
историко-культурной экспертизы**

В соответствии с Федеральным законом от 25 июня 2002 г. № 73-ФЗ «Об объектах культурного наследия (памятниках истории и культуры) народов Российской Федерации», пунктом 9 Положения о государственной историко-культурной экспертизе, утвержденного постановлением Правительства Российской Федерации от 15 июля 2009 г. № 569, Положением о порядке аттестации экспертов по проведению государственной историко-культурной экспертизы, утвержденным приказом Минкультуры России от 26 августа 2010 г. № 563 (в редакции приказа Минкультуры России от 17 октября 2011 г. № 1003), руководствуясь Положением об аттестационной комиссии Минкультуры России, утвержденным приказом Минкультуры России от 29 декабря 2011 г. № 1276, протоколом заседания аттестационной комиссии Министерства культуры Российской Федерации по аттестации экспертов по проведению государственной историко-культурной экспертизы от 29 сентября 2021 г.,
п р и к а з ы в а ю:

1. Аттестовать экспертов по проведению государственной историко-культурной экспертизы согласно приложению к настоящему приказу.

2. Департаменту государственной охраны культурного наследия (Р.А.Рыбало) обеспечить размещение информации об аттестованных экспертах на официальном сайте Минкультуры России в сети Интернет.

3. Контроль за исполнением настоящего приказа оставляю за собой.

Первый заместитель Министра



С.Г.Обрывалин

Приложение
к приказу Министерства культуры
Российской Федерации
от « 11 » сентября 2021 г.
№ 1668

Аттестованные эксперты по проведению
государственной историко-культурной экспертизы

№ п/ п	Фамилия, имя, отчество соискателя	Решение о присвоении статуса аттестованного эксперта:
1.	Абуханов Абдурахман Залимханович	<ul style="list-style-type: none"> - выявленные объекты культурного наследия в целях обоснования целесообразности включения данных объектов в реестр; - документы, обосновывающие включение объектов культурного наследия в реестр; - проектная документация на проведение работ по сохранению объектов культурного наследия; - документация или разделы документации, обосновывающие меры по обеспечению сохранности объекта культурного наследия, включенного в реестр, выявленного объекта культурного наследия либо объекта, обладающего признаками объекта культурного наследия, при проведении земляных, мелиоративных, хозяйственных работ, указанных в статье 30 Федерального закона от 25.06.2002 № 73-ФЗ «Об объектах культурного наследия (памятниках истории и культуры) народов Российской Федерации» (далее – Федеральный закон) работ по использованию лесов и иных работ в границах территории объекта культурного наследия либо на земельном участке, непосредственно связанном с земельным участком в границах территории объекта культурного наследия.
2.	Аксенов Виктор Викторович	<ul style="list-style-type: none"> - выявленные объекты культурного наследия в целях обоснования целесообразности включения данных объектов в реестр; - документы, обосновывающие включение объектов культурного наследия в реестр; - документы, обосновывающие изменение категории историко-культурного значения объекта культурного наследия; - проектная документация на проведение работ по сохранению объектов культурного наследия;

		<ul style="list-style-type: none"> - документы, обосновывающие включение объектов культурного наследия в реестр; - документы, обосновывающие изменение категории историко-культурного значения объекта культурного наследия; - документы, обосновывающие отнесение объекта культурного наследия к историко-культурным заповедникам, особо ценным объектам культурного наследия народов Российской Федерации либо объектам всемирного культурного и природного наследия; - проектная документация на проведение работ по сохранению объектов культурного наследия.
23.	Поляков Андрей Владимирович	<ul style="list-style-type: none"> - выявленные объекты культурного наследия в целях обоснования целесообразности включения данных объектов в реестр; - документы, обосновывающие включение объектов культурного наследия в реестр; - документы, обосновывающие исключение объектов культурного наследия из реестра; - земли, подлежащие воздействию земляных, строительных, мелиоративных, хозяйственных работ, предусмотренных статьей 25 Лесного кодекса Российской Федерации работ по использованию лесов (за исключением работ, указанных в пунктах 3, 4 и 7 части 1 статьи 25 Лесного кодекса Российской Федерации) и иных работ, в случае, если указанные земли расположены в границах территорий, утвержденных в соответствии с пунктом 34.2 пункта 1 статьи 9 Федерального закона; - документация или разделы документации, обосновывающие меры по обеспечению сохранности объекта культурного наследия, включенного в реестр, выявленного объекта культурного наследия либо объекта, обладающего признаками объекта культурного наследия, при проведении земляных, мелиоративных, хозяйственных работ, указанных в статье 30 Федерального закона работ по использованию лесов и иных работ в границах территории объекта культурного наследия либо на земельном участке, непосредственно связанном с земельным участком в границах территории объекта культурного наследия; - документация, за исключением научных отчетов о выполненных археологических полевых работах, содержащая результаты исследований, в соответствии с которыми определяется наличие или отсутствие

		объектов, обладающих признаками объекта культурного наследия, на земельных участках, подлежащих воздействию земляных, строительных, мелиоративных, хозяйственных работ, указанных в статье 30 Федерального закона работ по использованию лесов и иных работ.
24.	Прямухин Алексей Николаевич	<ul style="list-style-type: none">- выявленные объекты культурного наследия в целях обоснования целесообразности включения данных объектов в реестр;- документы, обосновывающие включение объектов культурного наследия в реестр;- земли, подлежащие воздействию земляных, строительных, мелиоративных, хозяйственных работ, предусмотренных статьей 25 Лесного кодекса Российской Федерации работ по использованию лесов (за исключением работ, указанных в пунктах 3, 4 и 7 части 1 статьи 25 Лесного кодекса Российской Федерации) и иных работ, в случае, если указанные земли расположены в границах территорий, утвержденных в соответствии с пунктом 34.2 пункта 1 статьи 9 Федерального закона;- документация или разделы документации, обосновывающие меры по обеспечению сохранности объекта культурного наследия, включенного в реестр, выявленного объекта культурного наследия либо объекта, обладающего признаками объекта культурного наследия, при проведении земляных, мелиоративных, хозяйственных работ, указанных в статье 30 Федерального закона работ по использованию лесов и иных работ в границах территории объекта культурного наследия либо на земельном участке, непосредственно связанном с земельным участком в границах территории объекта культурного наследия;- документация, за исключением научных отчетов о выполненных археологических полевых работах, содержащая результаты исследований, в соответствии с которыми определяется наличие или отсутствие объектов, обладающих признаками объекта культурного наследия, на земельных участках, подлежащих воздействию земляных, строительных, мелиоративных, хозяйственных работ, указанных в статье 30 Федерального закона работ по использованию лесов и иных работ.

25.	Сахновский Виктор Александрович	<ul style="list-style-type: none">- выявленные объекты культурного наследия в целях обоснования целесообразности включения данных объектов в реестр;- документы, обосновывающие включение объектов культурного наследия в реестр;- проектная документация на проведение работ по сохранению объектов культурного наследия;- документация или разделы документации, обосновывающие меры по обеспечению сохранности объекта культурного наследия, включенного в реестр, выявленного объекта культурного наследия либо объекта, обладающего признаками объекта культурного наследия, при проведении земляных, мелиоративных, хозяйственных работ, указанных в статье 30 Федерального закона работ по использованию лесов и иных работ в границах территории объекта культурного наследия либо на земельном участке, непосредственно связанном с земельным участком в границах территории объекта культурного наследия.
26.	Субботин Андрей Викторович	<ul style="list-style-type: none">- выявленные объекты культурного наследия в целях обоснования целесообразности включения данных объектов в реестр;- документы, обосновывающие включение объектов культурного наследия в реестр;- документы, обосновывающие исключение объектов культурного наследия из реестра;- земли, подлежащие воздействию земляных, строительных, мелиоративных, хозяйственных работ, предусмотренных статьей 25 Лесного кодекса Российской Федерации работ по использованию лесов (за исключением работ, указанных в пунктах 3, 4 и 7 части 1 статьи 25 Лесного кодекса Российской Федерации) и иных работ, в случае, если указанные земли расположены в границах территорий, утвержденных в соответствии с пунктом 34.2 пункта 1 статьи 9 Федерального закона;- документация или разделы документации, обосновывающие меры по обеспечению сохранности объекта культурного наследия, включенного в реестр, выявленного объекта культурного наследия либо объекта, обладающего признаками объекта культурного наследия, при проведении земляных, мелиоративных, хозяйственных работ, указанных в статье 30 Федерального закона работ по использованию лесов и иных работ в границах территории объекта культурного

		<p>наследия либо на земельном участке, непосредственно связанном с земельным участком в границах территории объекта культурного наследия;</p> <ul style="list-style-type: none"> - документация, за исключением научных отчетов о выполненных археологических полевых работах, содержащая результаты исследований, в соответствии с которыми определяется наличие или отсутствие объектов, обладающих признаками объекта культурного наследия, на земельных участках, подлежащих воздействию земляных, строительных, мелиоративных, хозяйственных работ, указанных в статье 30 Федерального закона работ по использованию лесов и иных работ.
27.	Сурков Алексей Владимирович	<ul style="list-style-type: none"> - выявленные объекты культурного наследия в целях обоснования целесообразности включения данных объектов в реестр; - документы, обосновывающие включение объектов культурного наследия в реестр; - документация или разделы документации, обосновывающие меры по обеспечению сохранности объекта культурного наследия, включенного в реестр, выявленного объекта культурного наследия либо объекта, обладающего признаками объекта культурного наследия, при проведении земляных, мелиоративных, хозяйственных работ, указанных в статье 30 Федерального закона работ по использованию лесов и иных работ в границах территории объекта культурного наследия либо на земельном участке, непосредственно связанном с земельным участком в границах территории объекта культурного наследия; - документация, за исключением научных отчетов о выполненных археологических полевых работах, содержащая результаты исследований, в соответствии с которыми определяется наличие или отсутствие объектов, обладающих признаками объекта культурного наследия, на земельных участках, подлежащих воздействию земляных, строительных, мелиоративных, хозяйственных работ, указанных в статье 30 Федерального закона работ по использованию лесов и иных работ.
28.	Тарновский Владимир Викторович	<ul style="list-style-type: none"> - выявленные объекты культурного наследия в целях обоснования целесообразности включения данных объектов в реестр; - документы, обосновывающие включение объектов культурного наследия в реестр;

Приложение 13

**Выдержки из приказа № 235 от 01.03.2022 г.
«Об утверждении статуса аттестованного эксперта по
проведению государственной историко-культурной
экспертизы»**



**МИНИСТЕРСТВО КУЛЬТУРЫ
РОССИЙСКОЙ ФЕДЕРАЦИИ**

ПРИКАЗ

от 1 марта 2022

Москва

№ 235

**Об аттестации экспертов по проведению государственной
историко-культурной экспертизы**

В соответствии с Федеральным законом от 25 июня 2002 г. № 73-ФЗ «Об объектах культурного наследия (памятниках истории и культуры) народов Российской Федерации», пунктом 9 Положения о государственной историко-культурной экспертизе, утвержденного постановлением Правительства Российской Федерации от 15 июля 2009 г. № 569, Положением о порядке аттестации экспертов по проведению государственной историко-культурной экспертизы, утвержденным приказом Минкультуры России от 26 августа 2010 г. № 563 (в редакции приказа Минкультуры России от 17 октября 2011 г. № 1003), руководствуясь Положением об аттестационной комиссии Минкультуры России, утвержденным приказом Минкультуры России от 29 декабря 2011 г. № 1276, протоколом заседания аттестационной комиссии Министерства культуры Российской Федерации по аттестации экспертов по проведению государственной историко-культурной экспертизы от 17 февраля 2022 г.,
п р и к а з ы в а ю:

1. Аттестовать экспертов по проведению государственной историко-культурной экспертизы согласно приложению к настоящему приказу.

2. Департаменту государственной охраны культурного наследия (Р.А.Рыбало) обеспечить размещение информации об аттестованных экспертах на официальном сайте Минкультуры России в сети Интернет.

3. Контроль за исполнением настоящего приказа оставляю за собой.

Первый заместитель Министра



С.Г.Обрывалин

Приложение
к приказу Министерства культуры
Российской Федерации
от « 1 » мая 2022 г.
№ 235

Аттестованные эксперты по проведению
государственной историко-культурной экспертизы

№ п/ п	Фамилия, имя, отчество соискателя	Решение о присвоении статуса аттестованного эксперта:
1.	Мялк Анна Вадимовна	<ul style="list-style-type: none"> - выявленные объекты культурного наследия в целях обоснования целесообразности включения данных объектов в реестр; - документы, обосновывающие включение объектов культурного наследия в реестр; - документы, обосновывающие исключение объектов культурного наследия из реестра; - документы, обосновывающие изменение категории историко-культурного значения объекта культурного наследия; - документы, обосновывающие отнесение объекта культурного наследия к историко-культурным заповедникам, особо ценным объектам культурного наследия народов Российской Федерации либо объектам всемирного культурного и природного наследия; - проектная документация на проведение работ по сохранению объектов культурного наследия; - документация или разделы документации, обосновывающие меры по обеспечению сохранности объекта культурного наследия, включенного в реестр, выявленного объекта культурного наследия либо объекта, обладающего признаками объекта культурного наследия, при проведении земляных, мелиоративных, хозяйственных работ, указанных в статье 30 Федерального закона от 25.06.2002 № 73-ФЗ «Об объектах культурного наследия (памятниках истории и культуры) народов Российской Федерации» (далее – Федеральный закон) работ по использованию лесов и иных работ в границах территории объекта культурного наследия либо на земельном участке, непосредственно

		связанном с земельным участком в границах территории объекта культурного наследия; - проекты зон охраны объекта культурного наследия; - документация, обосновывающая границы защитной зоны объекта культурного наследия.
24.	Рубель Александр Андреевич	- проекты зон охраны объекта культурного наследия.
25.	Садыков Тимур Рашитович	- выявленные объекты культурного наследия в целях обоснования целесообразности включения данных объектов в реестр; - документы, обосновывающие включение объектов культурного наследия в реестр.
26.	Соловьев Сергей Львович	- выявленные объекты культурного наследия в целях обоснования целесообразности включения данных объектов в реестр; - земли, подлежащие воздействию земляных, строительных, мелиоративных, хозяйственных работ, предусмотренных статьей 25 Лесного кодекса Российской Федерации работ по использованию лесов (за исключением работ, указанных в пунктах 3, 4 и 7 части 1 статьи 25 Лесного кодекса Российской Федерации) и иных работ, в случае, если указанные земли расположены в границах территорий, утвержденных в соответствии с пунктом 34.2 пункта 1 статьи 9 Федерального закона; - документы, обосновывающие включение объектов культурного наследия в реестр; - документы, обосновывающие исключение объектов культурного наследия из реестра; - документация, за исключением научных отчетов о выполненных археологических полевых работах, содержащая результаты исследований, в соответствии с которыми определяется наличие или отсутствие объектов, обладающих признаками объекта культурного наследия, на земельных участках, подлежащих воздействию земляных, строительных, мелиоративных, хозяйственных работ, указанных в статье 30 Федерального закона работ по использованию лесов и иных работ; - документация или разделы документации, обосновывающие меры по обеспечению сохранности объекта культурного наследия, включенного в реестр, выявленного объекта культурного наследия либо

		объекта, обладающего признаками объекта культурного наследия, при проведении земляных, мелиоративных, хозяйственных работ, указанных в статье 30 Федерального закона работ по использованию лесов и иных работ в границах территории объекта культурного наследия либо на земельном участке, непосредственно связанном с земельным участком в границах территории объекта культурного наследия.
27.	Шумилова Ольга Викторовна	- проектная документация на проведение работ по сохранению объектов культурного наследия.
28.	Юдин Александр Иванович	<ul style="list-style-type: none">- выявленные объекты культурного наследия в целях обоснования целесообразности включения данных объектов в реестр;- земли, подлежащие воздействию земляных, строительных, мелиоративных, хозяйственных работ, предусмотренных статьей 25 Лесного кодекса Российской Федерации работ по использованию лесов (за исключением работ, указанных в пунктах 3, 4 и 7 части 1 статьи 25 Лесного кодекса Российской Федерации) и иных работ, в случае, если указанные земли расположены в границах территорий, утвержденных в соответствии с пунктом 34.2 пункта 1 статьи 9 Федерального закона;- документы, обосновывающие включение объектов культурного наследия в реестр;- документы, обосновывающие исключение объектов культурного наследия из реестра;- документация, за исключением научных отчетов о выполненных археологических полевых работах, содержащая результаты исследований, в соответствии с которыми определяется наличие или отсутствие объектов, обладающих признаками объекта культурного наследия, на земельных участках, подлежащих воздействию земляных, строительных, мелиоративных, хозяйственных работ, указанных в статье 30 Федерального закона работ по использованию лесов и иных работ;- документация или разделы документации, обосновывающие меры по обеспечению сохранности объекта культурного наследия, включенного в реестр, выявленного объекта культурного наследия либо объекта, обладающего признаками объекта культурного наследия, при проведении земляных, мелиоративных, хозяйственных работ, указанных в статье 30

		Федерального закона работ по использованию лесов и иных работ в границах территории объекта культурного наследия либо на земельном участке, непосредственно связанном с земельным участком в границах территории объекта культурного наследия.
--	--	--
